

調査地地図について

1. 出典

ほとんどの調査地地図は、国土地理院の「数値地図 25000（地図画像）」を用いて作成した。使用した「数値地図 25000（地図画像）」は以下の通りである。

北海道地域：「稚内」, 「網走」, 「標津」, 「釧路」

東北地域：「青森」, 「盛岡」, 「一関」, 「石巻」, 「仙台」, 「福島」

関東・小笠原地域：「千葉」, 「東京」, 「横須賀」

日本海地域：「青森」, 「富山」, 「松江」, 「山口」

中部東海地域：「豊橋」, 「名古屋」, 「伊勢」

近畿地域：「田辺」, 「和歌山」, 「京都及大阪」


中国四国地域：「姫路」, 「岡山及丸亀」, 「広島」, 「徳島」, 「高知」, 「松山」, 「宇和島」, 「中津」

九州地域：「中津」, 「大分」, 「宮崎」, 「鹿児島」, 「開聞」, 「福岡」, 「唐津」, 「熊本」, 「八代」

沖縄地域：「沖縄」

2. 凡例

A, B, C, D：調査ライン名を示す。

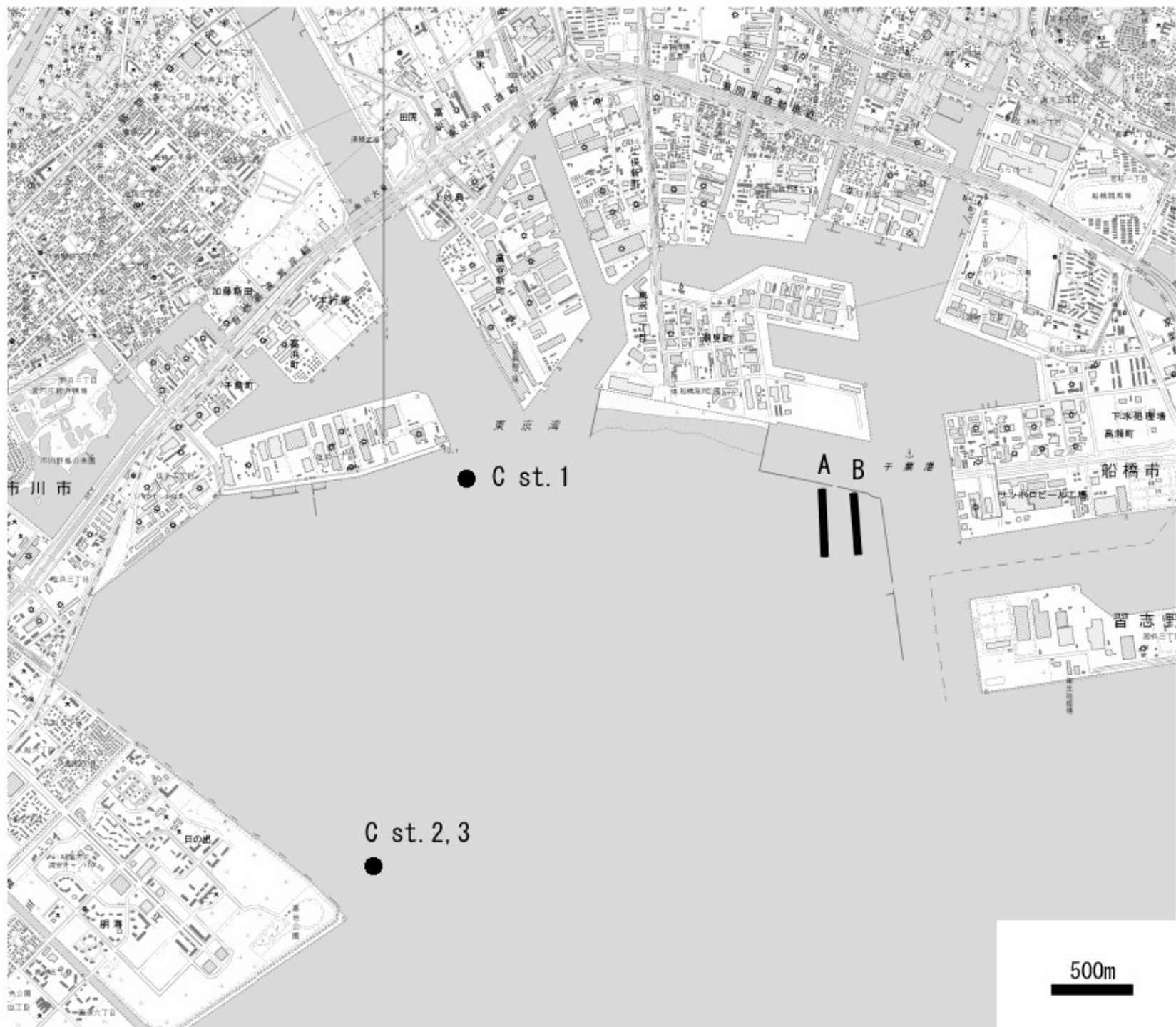
○, ：調査ラインの位置を示す。

●：調査ポイントを示す。



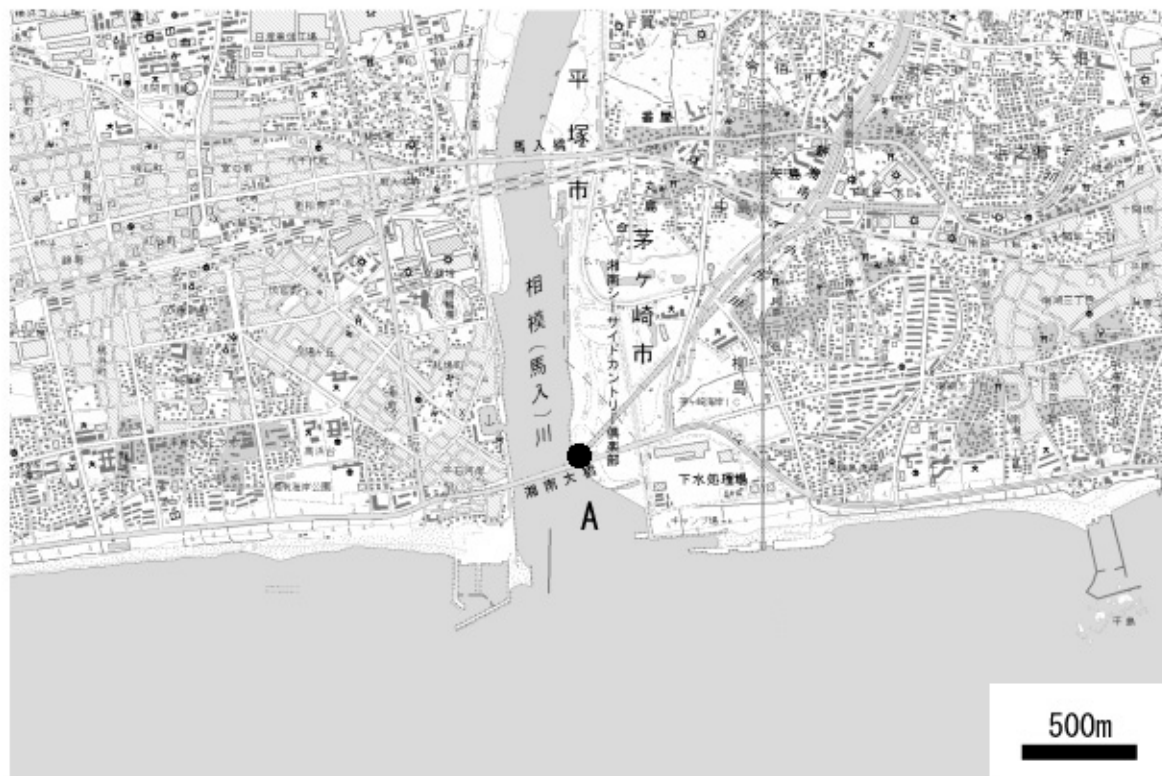
34 富津

この地図は、国土地理院長の承認を得て、同院発行の数値地図25000(地図画像)を複製したものである。
(承認番号 平19総複、第525号)



35 三番瀬

この地図は、国土地理院長の承認を得て、同院発行の数値地図25000(地図画像)を複製したものである。
(承認番号 平19総複、第525号)



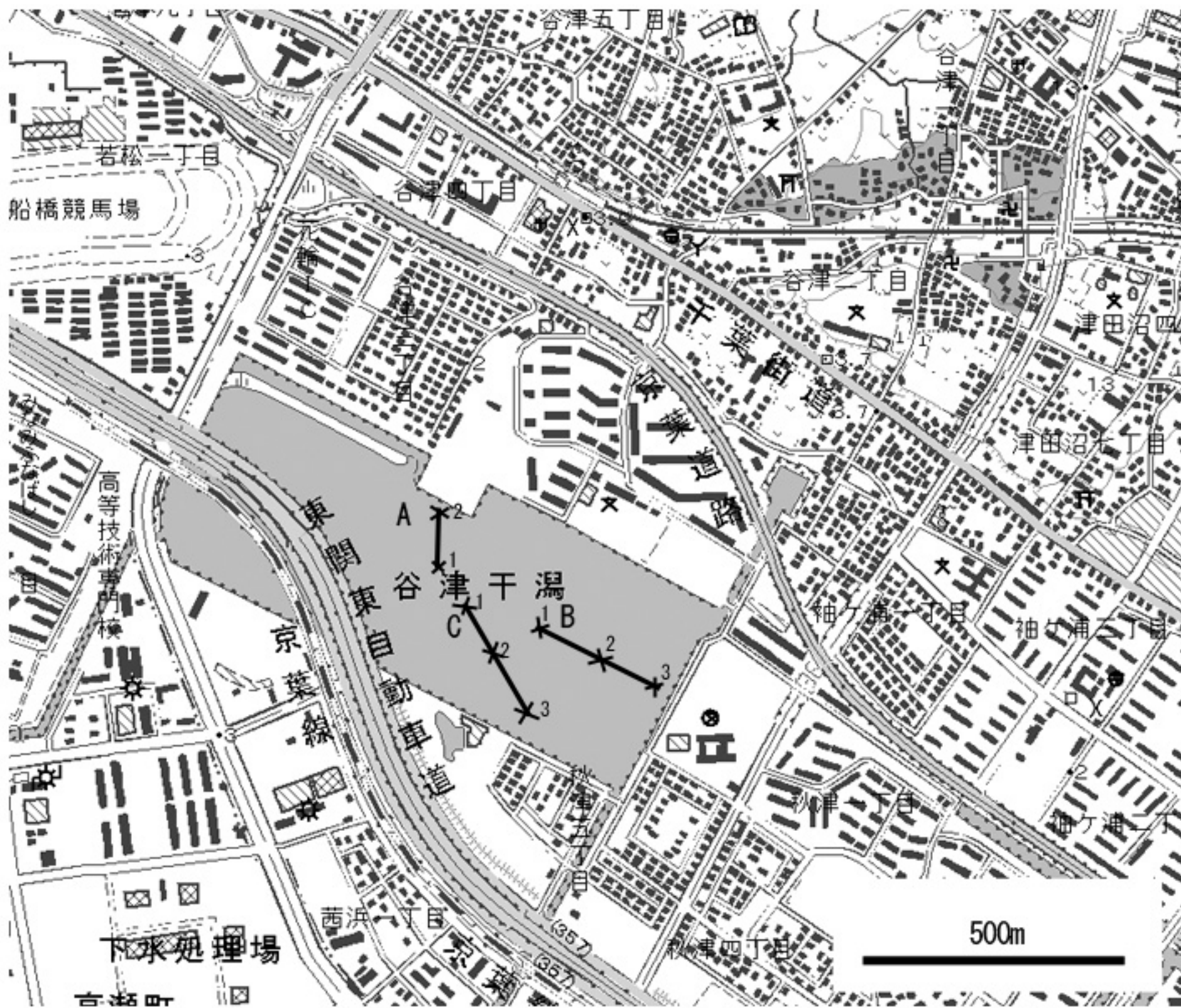
36 相模川河口

この地図は、国土地理院長の承認を得て、同院発行の数値地図25000(地図画像)を複製したものである。
(承認番号 平19総複、第525号)



37 野島

この地図は、国土地理院長の承認を得て、同院発行の数値地図25000(地図画像)を複製したものである。
(承認番号 平19総複、第525号)

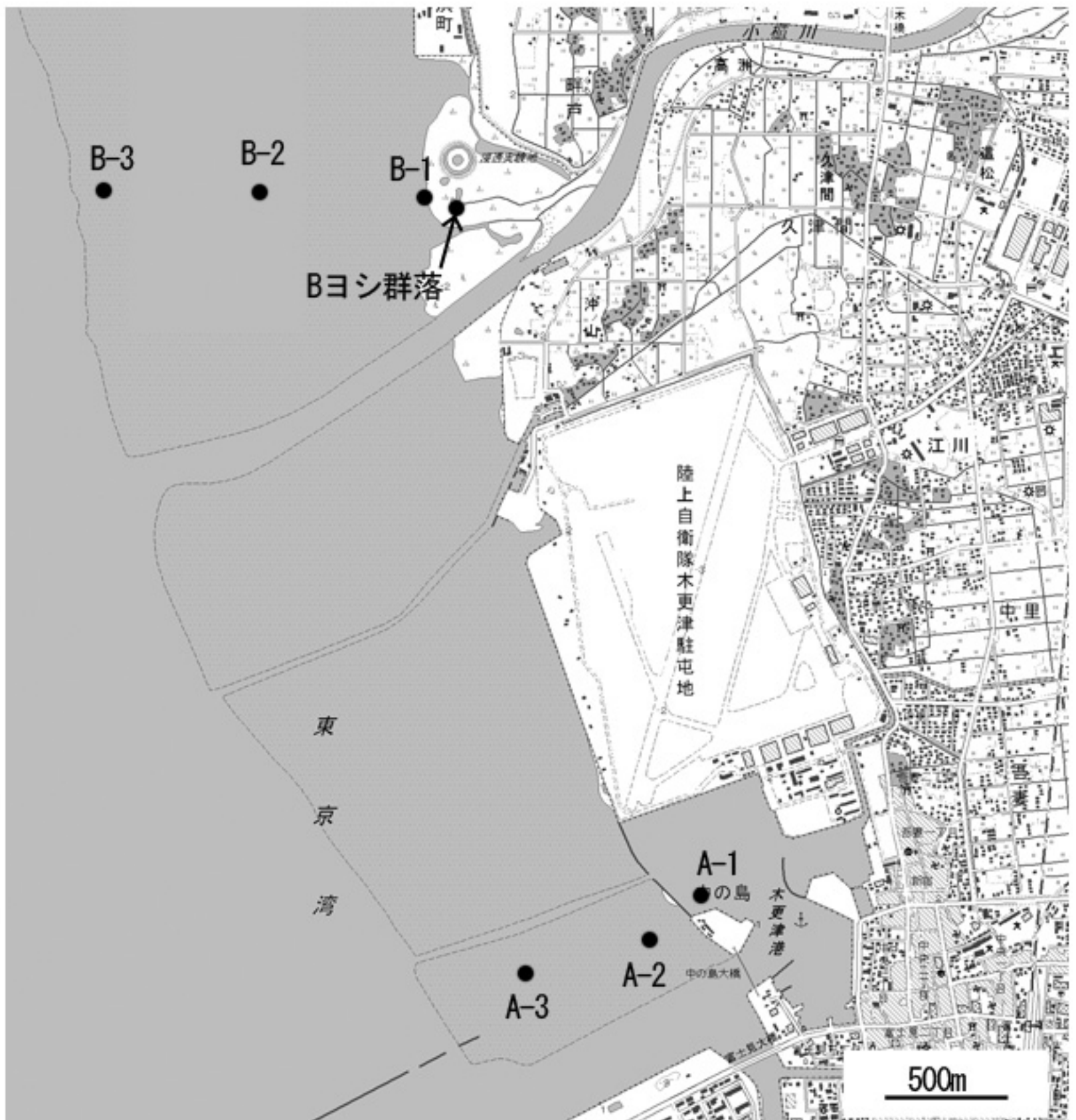


38 谷津干潟



39 江戸川

この地図は、国土地理院長の承認を得て、同院発行の
数値地図25000(地図画像)を複製したものである。
(承認番号 平19総複、第525号)



40 盤州

この地図は、国土地理院長の承認を得て、同院発行の数値地図25000(地図画像)を複製したものである。
(承認番号 平19総複、第525号)



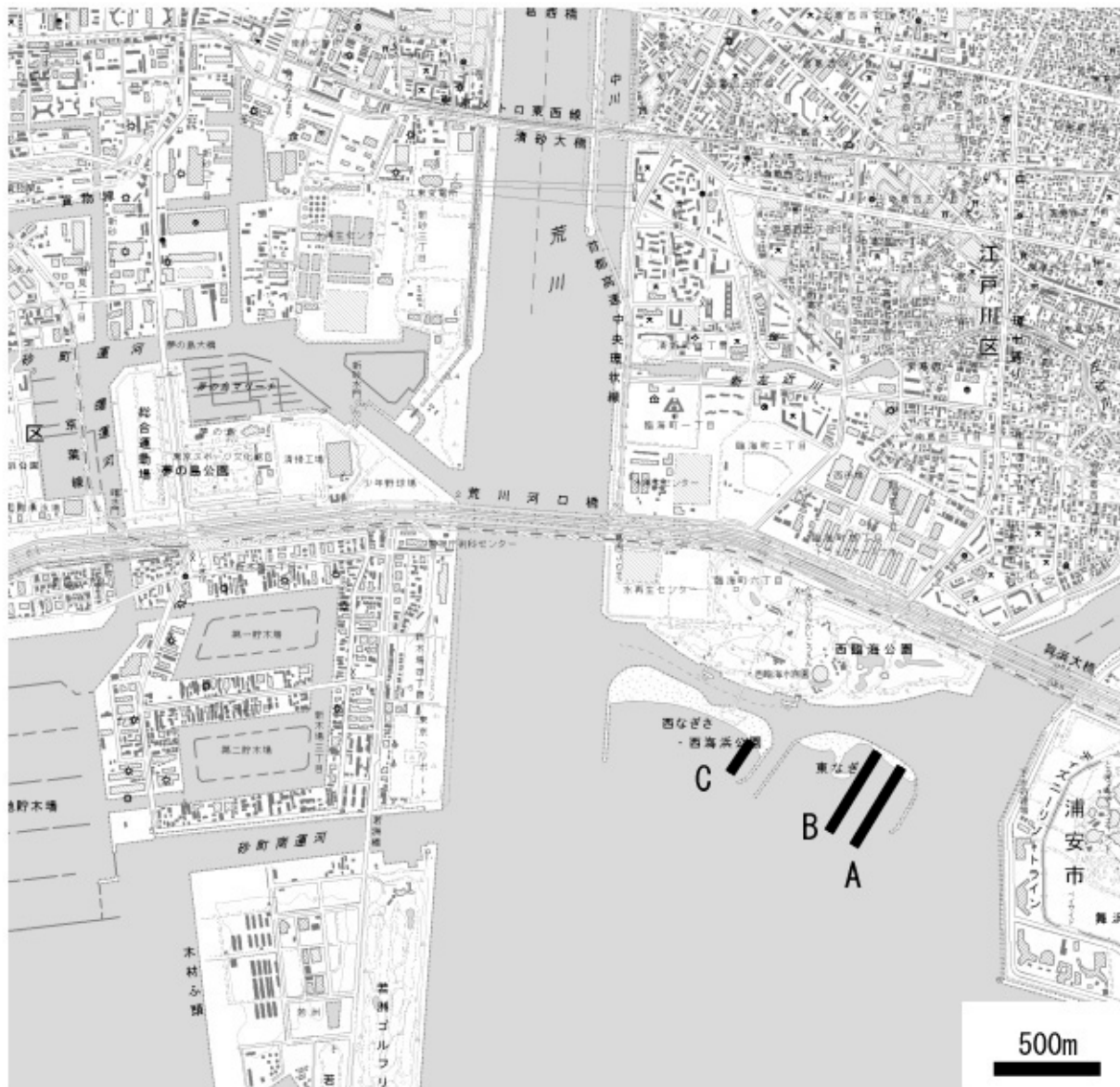
41 夷隅川

この地図は、国土地理院長の承認を得て、同院発行の数値地図25000(地図画像)を複製したものである。
 (承認番号 平19総複、第525号)



42 一宮川

この地図は、国土地理院長の承認を得て、同院発行の数値地図25000(地図画像)を複製したものである。
(承認番号 平19総複、第525号)



43 葛西沖

この地図は、国土地理院長の承認を得て、同院発行の数値地図25000(地図画像)を複製したものである。
(承認番号 平19総複、第525号)



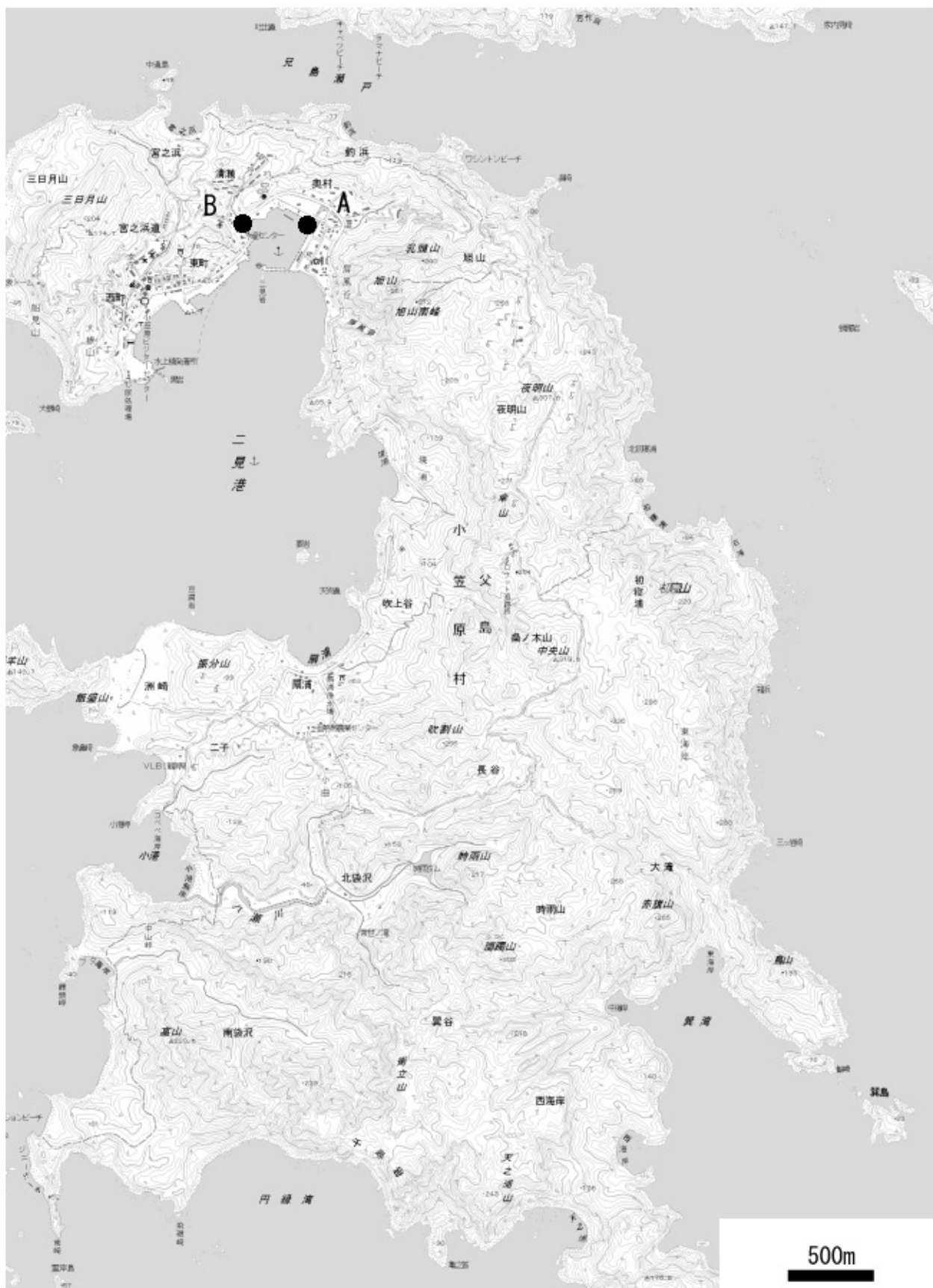
44 小網代湾

この地図は、国土地理院長の承認を得て、同院発行の数値地図25000(地図画像)を複製したものである。
(承認番号 平19総複、第525号)



45 江奈湾

この地図は、国土地理院長の承認を得て、同院発行の数値地図25000(地図画像)を複製したものである。
(承認番号 平19総複、第525号)



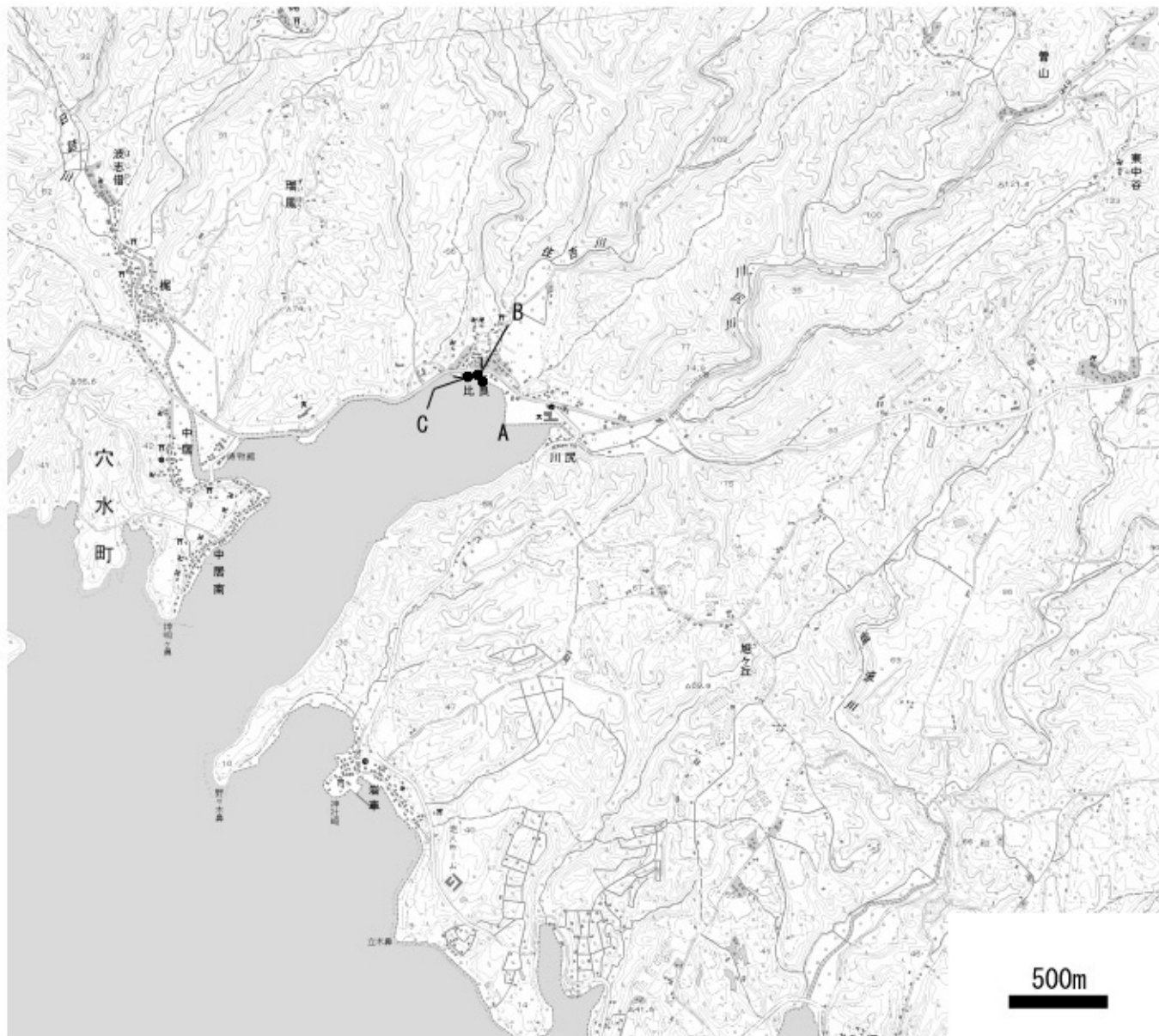
46 二見湾

この地図は、国土地理院長の承認を得て、同院発行の数値地図25000(地図画像)を複製したものである。
 (承認番号 平19総複、第525号)



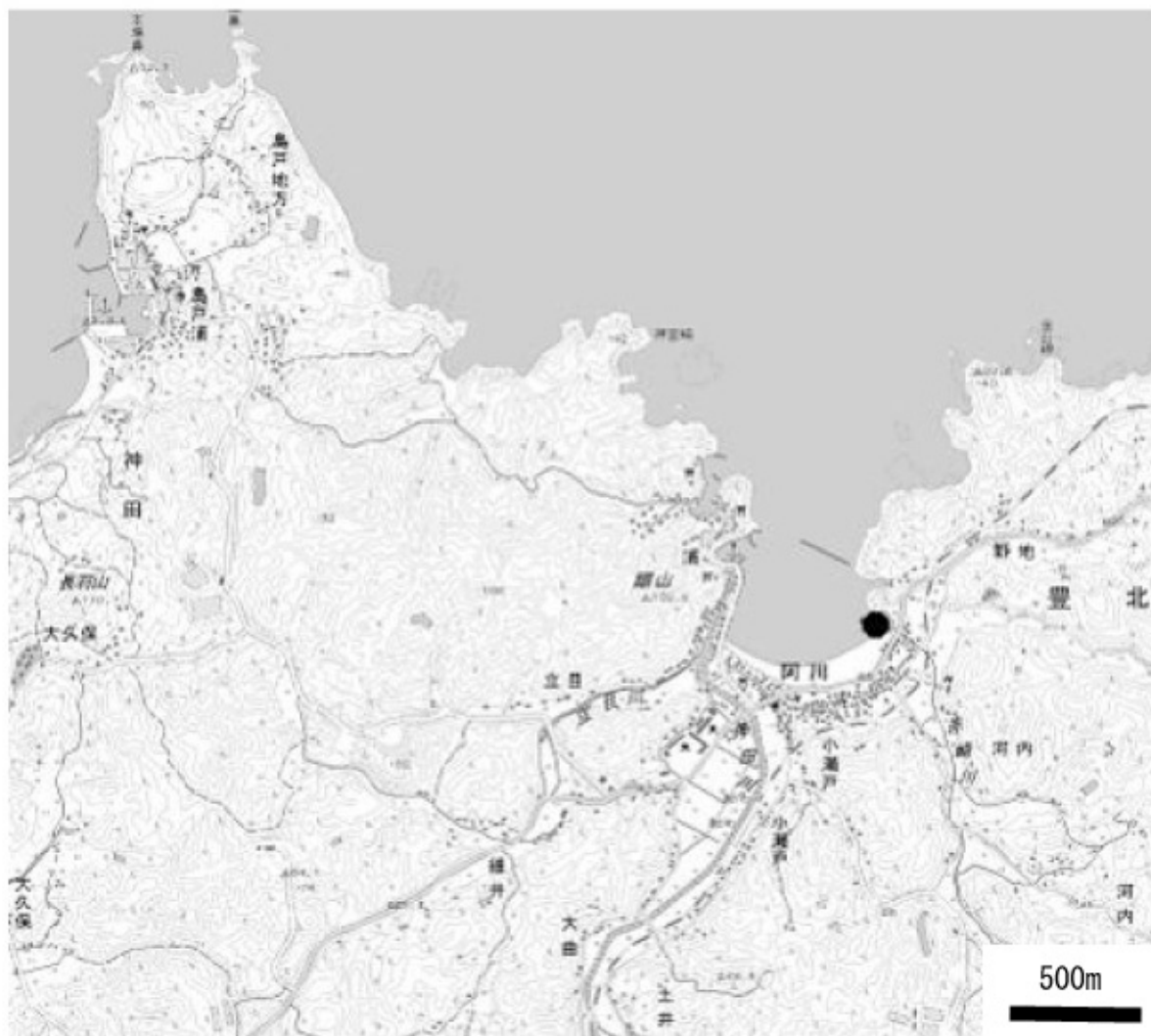
47 十三湖

この地図は、国土地理院長の承認を得て、同院発行の数値地図25000(地図画像)を複製したものである。
(承認番号 平19総複、第525号)



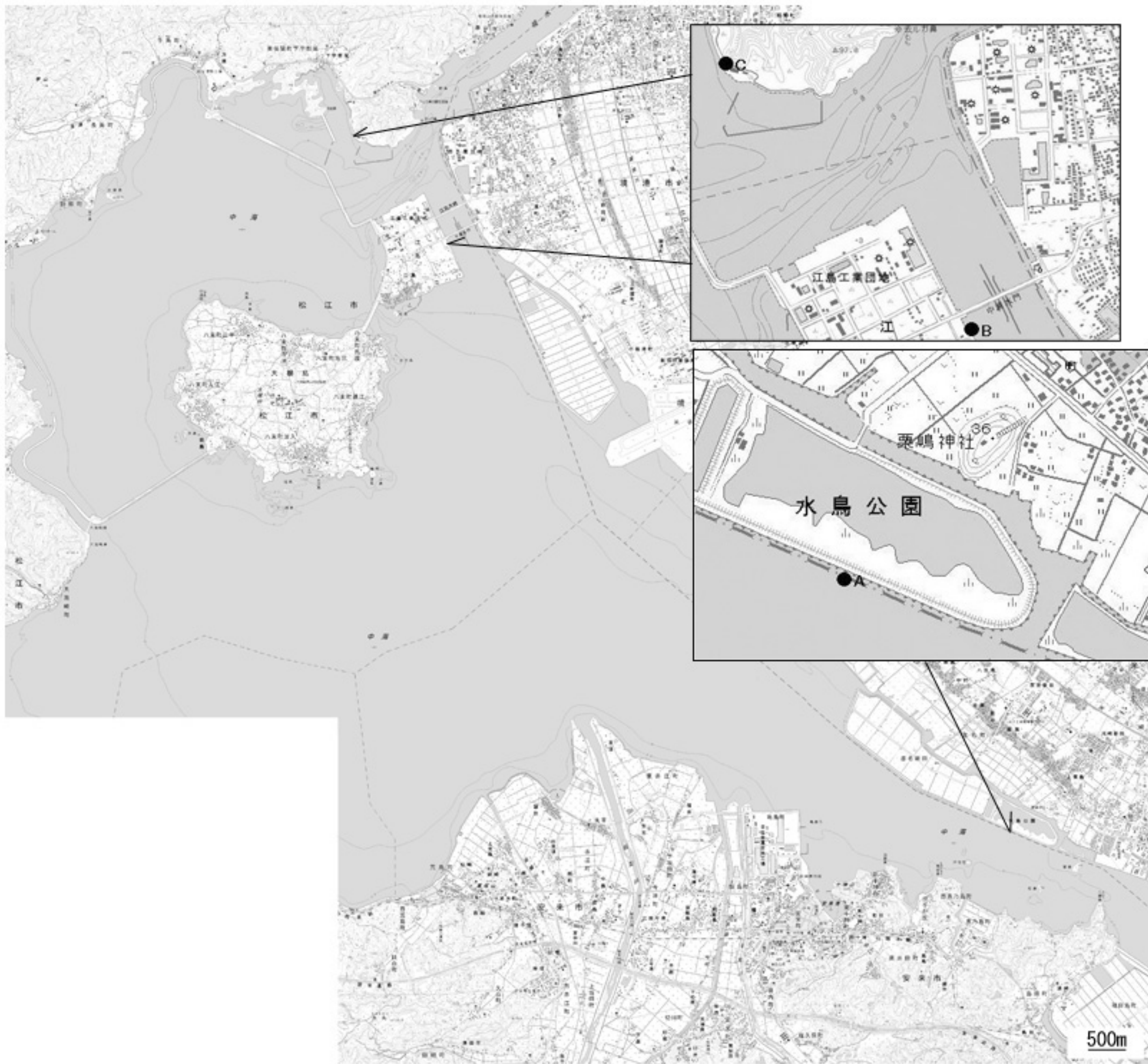
48 七尾湾

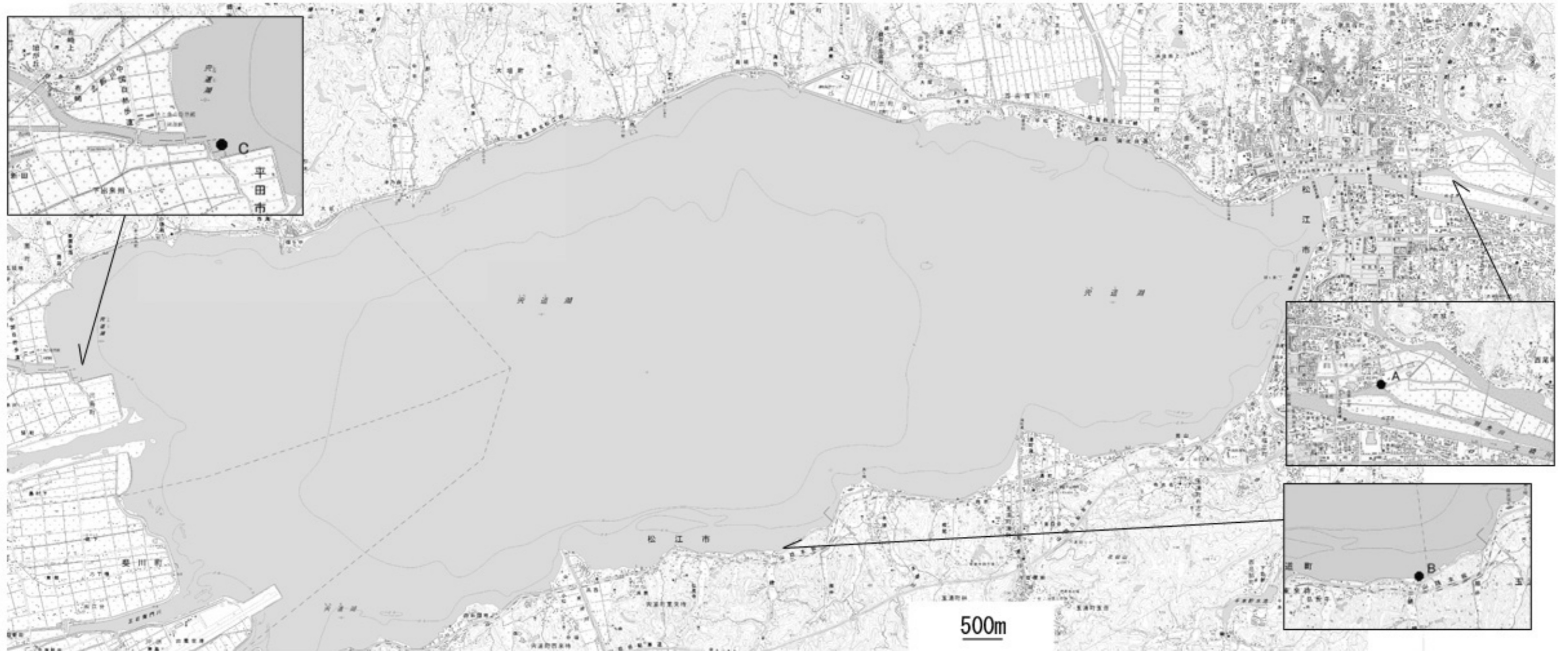
この地図は、国土地理院長の承認を得て、同院発行の
数値地図25000(地図画像)を複製したものである。
(承認番号 平19総複、第525号)



49 油谷湾

この地図は、国土地理院長の承認を得て、同院発行の
数値地図25000(地図画像)を複製したものである。
(承認番号 平19総複、第525号)





51 央道湖