第４回自然環境保全基礎調査

日本の巨樹・巨木林

関 東 版（Ⅰ）

（茨城県・栃木県・群馬県）

1991

環 境 庁 編

第４回自然環境保全基礎調査

日本の巨樹・巨木林

関東版（Ⅰ）

（茨城県・栃木県・群馬県）

1991

環境庁編



八代の大シイ（スダジイ、茨城県牛堀町）
スダジイでは、全国で幹周第５位の巨樹



浄蔵寺の大イチョウ（イチョウ、群馬県尾島町）
群馬県で幹周第１位の巨樹



逆　杉（スギ、栃木県塩原町）
栃木県で幹周第１位の巨樹

発刊に当たって

我が国の多彩な自然環境を体系的かつ適切な保全していくためには、全国の自然環境の現況や変化の状況を的確に把握することが重要であります。

環境庁では、昭和48年以来「自然環境保全基礎調査（緑の国勢調査）」を慨ね５年毎に実施しており、昭和63年度からは第４回の自然環境保全基礎調査を実施しているところです。

自然環境保全基礎調査は、自然環境全般に亘る調査でありますが、第４回基礎調査では、その一環として、我が国における巨樹及び巨木林の現況等を把握することを目的として、「巨樹・巨木林調査」を実施いたしました。

本報告書は、昭和63年度に、各都道府県に委託して実施され、平成元年度において集計整理された、第４回自然環境保全基礎調査「巨樹・巨木林調査」の結果を各都道府県別に取りまとめたもので、我が国の森林、樹木の象徴的存在であり、良好な景観や野生動物の生息環境を形成し、人々の心のよりどころとなるなど、生活と自然を豊かにする上でかけがえのない価値を有する巨樹・巨木林を対象とし、それらの位置、生育状況、生育環境、人々との関わり、保護の現状等についての調査結果が収録されています。

この調査を実施するに当たっては、自然環境保全基礎調査検討会の特定植物群落分科会検討員各位に多々ご指導を賜りました。本報告書の取まとめの基礎となっている調査票の１枚１枚が、各都道府県から依頼された専門家や、各都道府県担当者、市町村関係者により作成されたもので、背後に人知れぬ御苦労があったことと推察いたします。

本報告書の取りまとめに携わられた皆様方に対し、厚く御礼を申し上げますとともに、本調査結果が広く活用され、自然環境の保全のために役立つよう心より願う次第であります。

平成３年３月

環境庁自然保護局長
伊　藤　卓　雄

序

本報告書は、第４回自然環境保全基礎調査、巨樹・巨木林調査（昭和63年度調査、平成元年度集計整理）の結果を、調査を担当した都道府県別にとりまとめたものである。

調査は、全都道府県において実施され、各分冊に収録された都道府県は下記のとおりである。

	（都道府県名）
(1) 北海道・東北版	北海道、青森、岩手、宮城、秋田、山形、福島
(2) 関東版（Ⅰ）	茨城、栃木、群馬
(3) 関東版（Ⅱ）	埼玉、千葉、東京、神奈川
(4) 甲信越・北陸版	新潟、富山、石川、福井、山梨、長野
(5) 東海版	岐阜、静岡、愛知、三重
(6) 近畿版	滋賀、京都、大阪、兵庫、奈良、和歌山
(7) 中国・四国版	鳥取、島根、岡山、広島、山口、徳島、香川、愛媛、高知
(8) 九州・沖縄版	福岡、佐賀、長崎、熊本、大分、宮崎、鹿児島、沖縄

平成３年３月

環境庁自然保護局

目　　次

08　茨　城　県
09　栃　木　県
10　群　馬　県
調　査　要　綱

茨　城　県

目　　次

1．調査結果の概要……8－ 1

1．1　巨樹・巨木林調査市町村別総括表……8－ 3

1．2　巨樹・巨木林の分布……8－ 6

1．3　巨樹・巨木林の構成樹種一覧表……8－ 7

1．4　巨樹の幹周順位表……8－ 9

(1)　幹周順位表(全樹種)……8－ 9

(2)　幹周順位表(樹種別)……8－ 10

2．巨樹・巨木林調査票の要約……8－ 13

2．1　調査票内容の要約(一覧表)……8－ 15

2．2　故事・伝承一覧表……8－148

3．資 料 リ ス ト……8－151

4．調査担当者名簿……8－155

１．調査結果の概要

1.1 巨樹・巨木林調査市町村別総括表

各市町村別の巨樹・巨木林の調査件数を以下に示す。

市町村名	巨樹（件）	巨木林（件）			合計
	（単木）	樹林	並木	小計	（件）
水戸市	152	9	3	12	164
日立市	32	4	1	5	37
土浦市	15	4	0	4	19
古河市	13	0	0	0	13
石岡市	13	2	0	2	15
下館市	13	1	0	1	14
結城市	13	0	0	0	13
龍ケ崎市	21	0	0	0	21
那珂湊市	13	0	0	0	13
下妻市	20	1	0	1	21
水海道市	13	5	0	5	18
常陸太田	52	3	3	6	58
勝田市	27	0	0	0	27
高萩市	24	1	1	2	26
北茨城市	22	2	0	2	24
笠間市	28	3	0	3	31
取手市	26	0	0	0	26
岩井市	44	6	0	6	50
牛久市	13	0	0	0	13
常澄村	51	2	0	2	53
茨城町	16	2	0	2	18
小川町	4	13	0	13	17
美野里町	38	1	0	1	39
内原町	22	0	0	0	22
常北町	6	0	3	3	9
桂村	13	6	0	6	19
御前山村	2	3	0	3	5
大洗町	3	0	0	0	3
友部町	6	1	0	1	7
岩間町	13	2	1	3	16
七会村	7	0	0	0	7

巨樹・巨木林調査市町村別総括表（続き）

市町村名	巨樹（件）（単木）	巨木林（件）			合計（件）
		樹林	並木	小計	
岩瀬町	21	3	2	5	26
東海村	12	0	2	2	14
那珂町	24	0	1	1	25
瓜連町	8	2	0	2	10
大宮町	6	4	0	4	10
山方町	5	7	0	7	12
美和村	2	7	0	7	9
緒川村	1	0	0	0	1
金砂郷村	12	1	0	1	13
水府村	8	1	0	1	9
里美村	11	0	0	0	11
大子町	19	5	1	6	25
十王町	12	1	0	1	13
旭村	9	1	0	1	10
鉾田町	13	13	0	13	26
大洋村	8	11	0	11	19
大野村	10	17	0	17	27
鹿島町	17	40	0	40	57
神栖町	1	3	0	3	4
波崎町	10	2	0	2	12
麻生町	21	13	0	13	34
牛堀町	3	9	0	9	12
潮来町	10	12	0	12	22
北浦村	12	11	0	11	23
玉造町	22	19	0	19	41
江戸崎町	9	0	0	0	9
美浦村	6	0	0	0	6
阿見町	4	2	0	2	6
茎崎町	11	0	0	0	11
新利根村	10	0	0	0	10
河内村	4	0	0	0	4

巨樹・巨木林調査市町村別総括表（続き）

市町村名	巨樹（件）（単木）	巨木林（件）			合計（件）
		樹林	並木	小計	
桜川村	5	0	0	0	5
東村	22	0	0	0	22
出島村	10	3	0	3	13
玉里村	11	5	0	5	16
八郷町	43	0	0	0	43
千代田村	83	0	0	0	83
新治村	6	2	0	2	8
桜村	0	0	0	0	0
谷田部町	0	0	0	0	0
伊奈町	10	0	0	0	10
谷和原村	7	0	0	0	7
豊里町	0	0	0	0	0
筑波町	0	0	0	0	0
大穂町	0	0	0	0	0
関城町	11	0	0	0	11
明野町	26	0	0	0	26
真壁町	34	2	1	3	37
大和村	10	2	1	3	13
協和町	11	0	0	0	11
八千代町	18	0	0	0	18
千代川村	10	0	0	0	10
石下町	14	0	0	0	14
総和町	0	0	0	0	0
五霞村	0	0	0	0	0
三和町	9	0	0	0	9
猿島町	8	0	0	0	8
境町	2	0	0	0	2
守谷町	8	0	0	0	8
藤代町	1	0	0	0	1
利根町	15	0	0	0	15
合　計	1540	273	20	293	1833

1.2 巨樹・巨木林の分布

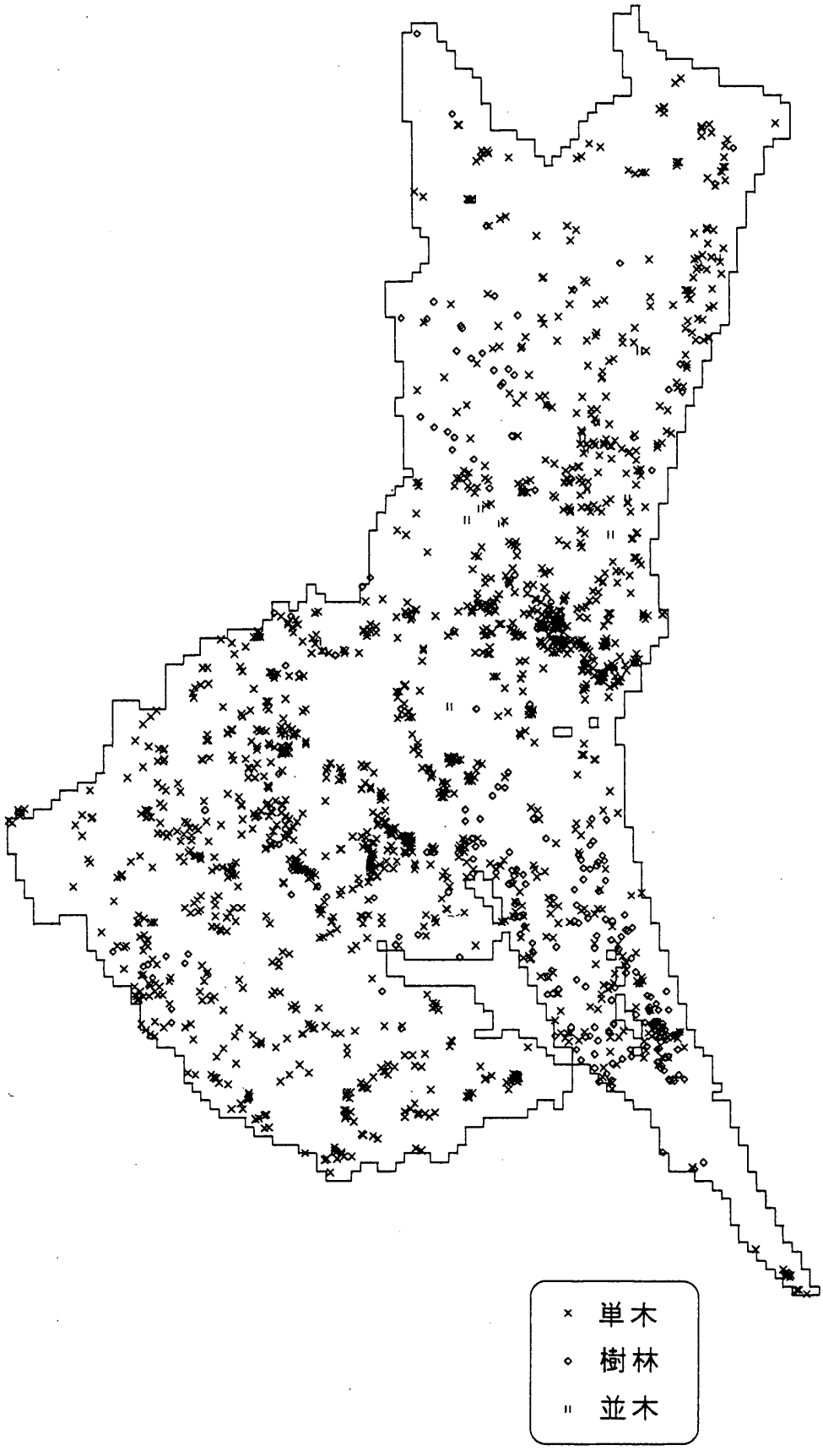

1.3 巨樹・巨木林の構成樹種一覧表

調査の対象となった巨樹の樹種を整理して以下に示す。

樹　種	本数
ケヤキ	761
スダジイ	543
スギ	495
イチョウ	198
タブノキ，イヌグス	124
エノキ	95
カヤ	72
クスノキ	48
モミ	42
シラカシ	42
ヤマザクラ	41
アカガシ	27
ブナ	20
ソメイヨシノ	16
ムクノキ	16
ヒノキ	15
モチノキ	10
サワラ	9
イヌマキ	9
シダレザクラ	7
サイカチ	6
イロハモミジ，タカオカエデ	6
ニッケイ	5
コウヤマキ	4
アラカシ	4
ハタザクラ	3
マテバシイ	3
クヌギ	3
ミズナラ	3
コブシ	3
ケンポナシ	3
サクラ	2
ブナ	2

樹　種	本数
ユリノキ	2
クロマツ，オマツ	2
イブキ，ビャクシン	2
イヌシデ	2
イチイガシ	2
コナラ，ハハソ	2
カツラ	2
ヤブザクラ	2
エドヒガン，アズマヒガン	2
ハリエンジュ，ニセアカシヤ	2
オオモミジ	2
ボダイジュ	2
ウメ	1
イトヒバ	1
キンモクセイ	1
シデルイ	1
タイサンボク	1
ヒヨクヒバ	1
ハリギリ	1
ヒガンザクラ	1
イヌガヤ	1
コゴメヤナギ	1
ヤマハンノキ	1
イヌブナ	1
ツクバネガシ	1
クワノハエノキ，リュウキュウエノキ	1
カゴノキ	1
シロダモ	1
ヤブツバキ	1
ヒサカキ	1
イスノキ	1
ハウチワカエデ	1
コミネカエデ	1

樹　種	本 数
ﾔﾏﾓﾐｼﾞ	1
ﾄﾁﾉｷ	1
ｼﾅﾉｷ	1
ｳｽｷﾞﾓｸｾｲ	1
ﾋｲﾗｷﾞ	1

1.4 巨樹の幹周順位表

(1) 幹周順位表（全樹種）

調査の対象となったすべての巨樹の中から、幹周の大きい順に20位までの木を以下に示す。なお、株立ちのある巨樹の場合は主幹の幹周で比較を行っている。

順 位	樹種名	所在地，通称名	幹周 (cm)	独特の呼称	保護制度指定
1	ｹﾔｷ	小川町 下馬場 鹿島神社	1160	不明	天然記念物等(市町村) 自然環境保全地域(都道府県)
2	ｲﾁｮｳ	大子町 上金沢	1126	無	天然記念物等(市町村)
3	ｹﾔｷ	一ノ矢 八坂神社	1000	一の矢の大欅	天然記念物等(都道府県)
4	ｽｷﾞ	高萩市 安良川の 鎗杉	991	安良川の鎗杉	天然記念物等(国)
5	ｹﾔｷ	取手市 高源寺	980	地蔵ケヤキ	天然記念物等(都道府県) 風致地区・緑地保全地区等
6	ｽﾀﾞｼﾞｲ	牛堀町 上戸 神明神社	977	八代の大シイ	天然記念物等(都道府県)
7	ｽｷﾞ	大子町 下野宮 近津神社	972	鉾杉	天然記念物等(都道府県)
8	ｽｷﾞ	鹿島町 宮中鶴神社 鹿児神社	935	鹿島神宮樹叢，鹿島の杜	天然記念物等(都道府県) 自然公園(国定)
9	ｽｷﾞ	常陸太田 真弓山	902	真弓の巨杉	天然記念物等(都道府県)
10	ｹﾔｷ	古河市 小葛神社	900	小葛の宮	天然記念物等(市町村)
11	ｹﾔｷ	猿島町 沓掛神明社	890	神明の大ケヤキ	天然記念物等(都道府県)
12	ｹﾔｷ	古河市 省神社	880	夫婦ケヤキ	天然記念物等(市町村)
12	ｽｷﾞ	美和村 小田野口，吉田神社	880	三浦杉	天然記念物等(都道府県)
14	ｽｷﾞ	美和村 小田野口，吉田神社	830	三浦杉	天然記念物等(都道府県)
14	ｲﾁｮｳ	玉造町 西蓮寺	830	西蓮寺の大イチョウ	天然記念物等(都道府県)
16	ﾀﾌﾞﾉｷ	波崎町 舎利 神善寺	824	波崎の大タブ	天然記念物等(都道府県)
17	ｲﾁｮｳ	金砂郷村 上宮河内西金砂 西金砂神社	823	西金砂のイチョウ	天然記念物等(都道府県)
18	ｹﾔｷ	常陸太田 若宮八幡	802	無	天然記念物等(都道府県)
19	ﾑｸﾉｷ	瓜連町 桂木神社	800	静のムクノキ	天然記念物等(都道府県)
20	ｹﾔｷ	真壁町 下宿 密弘寺	777	無	無

(2) 幹周順位表（樹種別）

分布本数で10本以上の樹種のうちで代表的な樹種について、幹周の上位3位までを整理した結果を以下に示す。なお、株立ちのある巨樹の場合は主幹の幹周で比較を行っている。

（イチョウ）

順　位	所在地，通称名	幹周 (cm)	独特の呼称	保護制度指定	樹種名
1	大子町 上金沢	1126	無	天然記念物等(市町村)	ｲﾁｮｳ
2	玉造町 西蓮寺	830	西蓮寺の大イチョウ	天然記念物等(都道府県)	ｲﾁｮｳ
3	金砂郷村 上宮河内西金砂 西金砂神社	823	西金砂のイチョウ	天然記念物等(都道府県)	ｲﾁｮｳ

（エノキ）

順　位	所在地，通称名	幹周 (cm)	独特の呼称	保護制度指定	樹種名
1	結城市 小田林	680	無	無	ｴﾉｷ
2	御前山村 中居	650	いぼとり榎	天然記念物等(都道府県)	ｴﾉｷ
3	常陸太田	603	無	天然記念物等(市町村)	ｴﾉｷ

（カシ）

順　位	所在地，通称名	幹周 (cm)	独特の呼称	保護制度指定	樹種名
1	水府村 高倉，武弓	745	無	無	ｼﾗｶｼ
2	日立市 笹目	730	笹目の大ｶﾞｼ	無	ｱｶｶﾞｼ
3	大子町 上郷	550	無	無	ｼﾗｶｼ

（カヤ）

順　位	所在地，通称名	幹周 (cm)	独特の呼称	保護制度指定	樹種名
1	北茨城市 小豆畑	634	無	不明	ｶﾔ
2	麻生町 小高	593	小高のカヤ	天然記念物等(都道府県)	ｶﾔ
3	那珂町 菅谷 不動院	563	無	天然記念物等(都道府県)	ｶﾔ

（クスノキ）

順　位	所在地，通称名	幹周 (cm)	独特の呼称	保護制度指定	樹種名
1	取手市 東漸寺	700	不明	風致地区・緑地保全地区等	ｸｽﾉｷ
2	水戸市 常盤神社	495	無	無	ｸｽﾉｷ
3	阿見町 飯倉	480	不明	無	ｸｽﾉｷ

（ケヤキ）

順　位	所在地，通称名	幹周（cm）	独特の呼称	保護制度指定	樹種名
1	小川町 下馬場 鹿島神社	1160	不明	天然記念物等(市町村）自然環境保全地域(都道府県）	ｹﾔｷ
2	一ノ矢 八坂神社	1000	一の矢の大欅	天然記念物等(都道府県）	ｹﾔｷ
3	取手市 高源寺	980	地蔵ケヤキ	天然記念物等(都道府県）風致地区・緑地保全地区等	ｹﾔｷ

（サクラ）

順　位	所在地，通称名	幹周（cm）	独特の呼称	保護制度指定	樹種名
1	北浦村 次木	600	不明	無	ﾔﾏｻﾞｸﾗ
2	十王町 山部	586	不明	無	ﾔﾏｻﾞｸﾗ
3	高萩市 根岸寺	503	松岸寺のサクラ	天然記念物等(市町村）	ﾔﾏｻﾞｸﾗ

（シイ）

順　位	所在地，通称名	幹周（cm）	独特の呼称	保護制度指定	樹種名
1	牛堀町 上戸 神明神社	977	八代の大シイ	天然記念物等(都道府県）	ｽﾀﾞｼﾞｲ
2	常陸太田	752	亀作の椎	天然記念物等(市町村）	ｽﾀﾞｼﾞｲ
3	大和村 本木 雨引観音	748	有	天然記念物等(市町村）	ｽﾀﾞｼﾞｲ

（スギ）

順　位	所在地，通称名	幹周（cm）	独特の呼称	保護制度指定	樹種名
1	高萩市 安良川の鎗杉	991	安良川の鎗杉	天然記念物等(国）	ｽｷﾞ
2	大子町 下野宮 近津神社	972	鉾杉	天然記念物等(都道府県）	ｽｷﾞ
3	鹿島町 宮中鶴神社 鹿児神社	935	鹿島神宮樹叢，鹿島の杜	天然記念物等(都道府県）自然公園(国定）	ｽｷﾞ

（タブノキ）

順　位	所在地，通称名	幹周（cm）	独特の呼称	保護制度指定	樹種名
1	波崎町 舎利 神善寺	824	波崎の大タブ	天然記念物等(都道府県）	ﾀﾌﾞﾉｷ
2	大洋村 中居 氏神様	605	無	無	ﾀﾌﾞﾉｷ
3	龍ケ崎市 八坂神社	525	不明	不明	ﾀﾌﾞﾉｷ

（ヒノキ）

順　位	所在地，通称名	幹周（cm）	独特の呼称	保護制度指定	樹種名
1	瓜連町 静神社	700	無	無	ヒノキ
2	岩瀬町 加茂	568	無	無	ヒノキ
3	美和村 高部服訪神社	430	諏訪の森	無	ヒノキ

（ブナ）

順　位	所在地，通称名	幹周（cm）	独特の呼称	保護制度指定	樹種名
1	筑波 男体祠，女体祠	435	無	自然公園（国定）	ブナ
2	大子町 上野宮花瓶山	405	無	自然環境保全地域（国）	ブナ
3	筑波 男体祠，女体祠	371	無	自然公園（国定）	ブナ

（ムクノキ）

順　位	所在地，通称名	幹周（cm）	独特の呼称	保護制度指定	樹種名
1	瓜連町 桂木神社	800	静のムクノキ	天然記念物等（都道府県）	ムクノキ
2	水海道市 あすなろの里入口	580	無	天然記念物等（市町村）	ムクノキ
3	出島村 志戸崎	560	無	無	ムクノキ

（モミ）

順　位	所在地，通称名	幹周（cm）	独特の呼称	保護制度指定	樹種名
1	筑波 筑波山神社	567			モミ
2	北茨城市 天満宮	501	不明	不明	モミ
3	高萩市 大塚神社	492	大塚神社のモミ	天然記念物等（都道府県）	モミ

（その他）

順　位	所在地，通称名	幹周（cm）	独特の呼称	保護制度指定	樹種名
1	鉾田町 鳥栖梅 無量寿寺	604	無量寿寺のボダイジュ	天然記念物等（都道府県）	ボダイジュ
2	旭村 鹿田	480	飯田のモチ	天然記念物等（市町村）	モチノキ
3	牛堀町 清水	456	清水の上ヨクヒバ	天然記念物等（市町村）	ヒヨクヒバ

2．巨樹・巨木林調査票の要約
(一覧表)

2.1 調査票内容の要約（一覧表）

巨樹・巨木林調査原票の内容を要約し、一覧表としたものを以下に示す。

なお、一覧表中の故事伝承の欄に「＊」がついているものは、故事伝承について原票に記述があったもので、2.2にその内容を示した。

また、一覧表中の視認性の欄の数字（1～3）は以下の内容を示す。

1：遠方（集落外など）からも目立つ

2：付近に行けば見える

3：直前まで見えない

コード番号 [3次ﾒｯｼｭｺｰﾄﾞ]	区分	所在地 通称名	所有者	推定樹齢（年）	巨木測定値 樹種名	幹周 (cm)	主幹 (cm)	樹高 (m)	枝張 (m)	株立 (本)	周囲の状況	根元の状況	欠損度	動物生息 鳥	動物生息 獣	着生植物	健全度	信仰対象	独特の呼称	故事伝承	視認性	保護制度指定	解説板等	特記事項
08 201-001 [5440-44-24]	単木	水戸市	個人	200～299	ｸﾛﾏﾂ	300		20	10	1	耕地	ササその他やぶ	無	無	無	無	良	無	無	無	2	風致地区・緑地保全地区等	解説板	無
08 201-002 [5440-44-23]	単木	水戸市	個人	200～299	ｸﾛﾏﾂ	370		20	15	1	耕地	草地・地被類	小枝枯損	無	無	無	良	信仰対象あり	無	無	1	風致地区・緑地保全地区等	解説板	無
08 201-003 [5440-44-23]	単木	水戸市	個人	200～299	ｸﾛﾏﾂ	320		20	10	1	耕地	草地・地被類	小枝枯損	無	無	無	良	信仰対象あり	無	無	1	風致地区・緑地保全地区等	解説板	無
08 201-004 [5440-44-23]	単木	水戸市	個人	200～299	ｴﾉｷ	360		15	15	1	耕地	草地・地被類	無	無	無	無	良	無	無	無	1	風致地区・緑地保全地区等	解説板	無
08 201-005 [5440-44-23]	単木	水戸市	個人	200～299	ｴﾉｷ	330		18	15	1	耕地	裸地	小枝枯損	無	無	無	良	無	無	無	1	風致地区・緑地保全地区等	解説板	無
08 201-006 [5440-44-23]	単木	水戸市 香取稲荷神社	社寺	伝承 400	ｶﾔ	340		25	8	1	樹林 耕地	草地・地被類 稚樹・その他低木生育	小枝枯損	無	無	無	良	無	無	無	1	風致地区・緑地保全地区等	解説板	無
08 201-007 [5440-44-23]	単木	水戸市 香取稲荷神社	社寺	伝承 400	ｽｷﾞ	450		28	10	1	樹林 耕地	草地・地被類 稚樹・その他低木生育	小枝枯損	無	無	無	良	無	無	無	1	風致地区・緑地保全地区等	解説板	無
08 201-008 [5440-44-20]	単木	水戸市 宝蔵寺	社寺	300以上	ｸﾛﾏﾂ	610		20	15	1	その他	舗装	大枝枯損 空洞あり	無	無	無	不良：一部枯損	無	無	無	1	風致地区・緑地保全地区等	解説板	無
08 201-009 [5440-44-20]	単木	水戸市 宝蔵寺	社寺	300以上	ｸﾛﾏﾂ	600		20	15	1	その他	舗装	大枝枯損 空洞あり	無	無	無	不良：一部枯損	無	無	無	1	風致地区・緑地保全地区等	解説板	無
08 201-010 [5440-44-20]	単木	水戸市 宝蔵寺	社寺	300以上	ｸﾛﾏﾂ	520		20	15	1	その他	舗装	大枝枯損 空洞あり	無	無	無	不良：一部枯損	無	無	無	1	風致地区・緑地保全地区等	解説板	無
08 201-011 [5440-44-20]	単木	水戸市 宝蔵寺	社寺	200～299	ﾔﾏｻﾞｸﾗ	440		15	10	1	その他	舗装	大枝枯損	無	無	無	不良：一部枯損	無	無	無	1	風致地区・緑地保全地区等	解説板	無
08 201-012 01/02 [5440-44-20]	樹林 20 ha 実測:7本	水戸市 酒門神社	社寺	300以上	ｽｷﾞ ｸﾛﾏﾂ ｸﾛﾏﾂ ｸﾛﾏﾂ	310 300 470 900	 270	17 17 25 20	8 10 12 15	1 1 1 4	樹林	草地・地被類 ササその他やぶ	枯損木やや あり	無	無	無	良	信仰対象あり	無	無	2	風致地区・緑地保全地区等	無	無
08 201-012 02/02 [5440-44-20]	並木 20 m 実測:7本	水戸市 酒門神社	社寺	300以上	ｸﾛﾏﾂ ｸﾛﾏﾂ ｱﾗｶｼ	390 320 260		25 25 17	12 10 10	1 1 1	樹林	草地・地被類	枯損木やや あり	無	無	無	良	無	無	無	2	風致地区・緑地保全地区等	無	無
08 201-013 [5440-43-49]	単木	水戸市 下河原稲荷神社	社寺	300以上	ｴﾉｷ	340		17	12	1	公園 建物群	裸地 草地・地被類	大枝枯損	無	無	無	良	無	無	無	1	風致地区・緑地保全地区等	解説板	無
08 201-014 [5440-43-39]	単木	水戸市 竈神社	社寺	300以上	ｸﾛﾏﾂ	550		10	8	1	公園 建物群 道路	草地・地被類	大枝枯損 頭頂部幹折れ 空洞あり 異常なコブあり	無	無	有	不良：一部枯損	信仰対象あり	無	無	2	風致地区・緑地保全地区等	解説板	無
08 201-015 [5440-43-29]	単木	水戸市 安楽寺	社寺	不明	ｸﾛﾏﾂ	410		20	12	1	樹林	裸地 稚樹・その他低木生育	無	無	無	無	良	無	無	無	2	無	無	無

コード番号 [3次ﾒｯｼｭｺｰﾄﾞ]	区分	所在地 通称名	所有者	推定樹齢 (年)	巨木測定値 樹種名	幹周 (cm)	主幹 (cm)	樹高 (m)	枝張 (m)	株立 (本)	周囲の状況	根元の状況	欠損度	動物生息 鳥	動物生息 獣	着生植物	健全度	信仰対象	独特の呼称	故事伝承	視認性	保護制度指定	解説板等	特記事項
08 201-016 [5440-43-29]	単木	水戸市	個人	200～299	ｸﾛﾏﾂ	590	420	20	15	2	樹林	稚樹・その他低木生育 ササその他やぶ	無	無	無	無	良	無	無	無	2	無	無	無
08 201-017 [5440-43-29]	単木	水戸市	個人	100～199	ｸﾛﾏﾂ	450		15	13	3	樹林	ササその他やぶ	無	無	無	無	良	無	無	無	1	無	無	無
08 201-018 [5440-43-29]	単木	水戸市	個人	100～199	ｸﾛﾏﾂ	310		15	10	1	樹林	ササその他やぶ	無	無	無	無	良	無	無	無	1	無	無	無
08 201-019 [5440-43-29]	単木	水戸市 常照寺	社寺	不明	ｲﾁｮｳ	370		20	8	1	樹林	草地・地被類 舗装	無	無	無	無	良	無	無	無	3	無	無	無
08 201-020 [5440-43-29]	単木	水戸市	個人	100～199	ｸﾛﾏﾂ	300		18	10	1	耕地	草地・地被類	無	無	無	無	良	無	無	無	1	無	無	無
08 201-021 [5440-43-29]	単木	水戸市	個人	100～199	ｸﾛﾏﾂ	300		18	10	1	耕地	草地・地被類	無	無	無	無	良	無	無	無	1	無	無	無
08 201-022 [5440-43-19]	単木	水戸市	個人	200～299	ｸﾛﾏﾂ	370		20	10	1	耕地	草地・地被類 稚樹・その他低木生育	無	無	無	無	良	信仰対象あり	無	無	1	風致地区・緑地保全地区等	無	無
08 201-023 [5440-43-19]	単木	水戸市	個人	不明	ｸﾛﾏﾂ	300		10	8	1	耕地	稚樹・その他低木生育	大枝枯損 頭頂部幹折れ 空洞あり	無	無	有	不良：枯死寸前	無	無	無	3	無	無	無
08 201-024 [5440-43-19]	単木	水戸市	個人	300以上	ｽｷﾞｼﾞｲ	400		10	6	1	耕地	草地・地被類 稚樹・その他低木生育	大枝枯損 頭頂部幹折れ 空洞あり	無	無	無	不良：枯死寸前	無	無	無	3	風致地区・緑地保全地区等	解説板	無
08 201-025 [5440-43-68]	単木	水戸市 鹿島香取神社	社寺	100～199	ｴﾉｷ	320		10	10	1	建物群道路	舗装	大枝枯損 小枝枯損 空洞あり	無	無	無	不良：一部枯損	無	無	無	2	風致地区・緑地保全地区等	解説板	無
08 201-026 [5440-43-58]	単木	水戸市	個人	100～199	ｸﾛﾏﾂ	670	340	18	10	2	道路	裸地	大枝枯損	無	無	無	不良：一部枯損	無	無	無	1	風致地区・緑地保全地区等	樹名板	無
08 201-027 [5440-43-58]	単木	水戸市	不明	100～199	ｸﾛﾏﾂ	300		17	12	1	その他	裸地 ササその他やぶ	無	無	無	有	良	無	無	無	1	無	無	無
08 201-028 [5440-43-58]	単木	水戸市	不明	200～299	ｸﾛﾏﾂ	330		15	10	1	樹林	裸地	小枝枯損	無	無	無	良	無	無	無	1	無	無	無
08 201-029 [5440-43-58]	単木	水戸市	不明	200～299	ｸﾛﾏﾂ	350		17	12	1	樹林	裸地	小枝枯損	無	無	無	良	無	無	無	1	無	無	無
08 201-030 [5440-43-58]	単木	水戸市 東武館	個人	100～199	ｸﾛﾏﾂ	310		15	9	1	樹林	裸地	無	無	無	無	良	無	無	無	1	無	無	無
08 201-031 [5440-43-58]	単木	水戸市 東武館	個人	100～199	ﾓﾁﾉｷ	380		13	10	1	樹林	裸地	無	不明	不明	無	良	無	無	無	1	無	無	無

コード番号 [3次ﾒｯｼｭｺｰﾄﾞ]	区分	所在地 通称名	所有者	推定樹齢 (年)	巨木測定値 樹種名	幹周 (cm)	主幹 (cm)	樹高 (m)	枝張 (m)	株立 (本)	周囲 の 状況	根元 の 状況	欠損度	動物生息 鳥	動物生息 獣	着生 植物	健全 度	信仰対象	独特の 呼称	故事 伝承	視認 性	保護制度指定	解説 板等	特記事項
08 201-032 [5440-43-58]	単木	水戸市	不明	200～299	ｹﾔｷ	450		17	10	1	その他	その他	無	無	無	有	良	無	無	無	1	無	無	無
08 201-033 01/04 [5440-43-48]	並木 300 m 実測:16本	水戸市 茨城県庁	都道府県	200～299	ｹﾔｷ ｹﾔｷ ｹﾔｷ ｹﾔｷ	320 340 330 300		17 17 17 17	10 10 10 10	1 1 1 1	樹林	草地・地被類	枯損木やや有り	無	無	無	不良：一部枯損	無	無	無	1	無	無	定期的な下刈り・清掃
08 201-033 02/04 [5440-43-48]	並木 300 m 実測:16本	水戸市 茨城県庁	都道府県	200～299	ｹﾔｷ ｹﾔｷ ｹﾔｷ ｹﾔｷ	300 360 400 570	310	17 17 17 17	10 12 12 12	1 1 1 2	樹林	草地・地被類	枯損木やや有り	無	無	有	不良：一部枯損	無	無	無	1	無	樹名板	定期的な下刈り・清掃
08 201-033 03/04 [5440-43-48]	並木 300 m 実測:16本	水戸市 茨城県庁	都道府県	200～299	ｹﾔｷ ｲﾁｮｳ ｲﾁｮｳ ｲﾁｮｳ	760 420 430 380	210 270	17 17 17 17	12 8 8 8	4 1 1 2	樹林	草地・地被類	枯損木やや有り	無	無	無	不良：一部枯損	無	無	無	1	無	無	定期的な下刈り・清掃
08 201-033 04/04 [5440-43-48]	並木 300 m 実測:16本	水戸市 茨城県庁	都道府県	200～299	ｲﾁｮｳ ｲﾁｮｳ ｲﾁｮｳ ｲﾁｮｳ	370 300 300 300		20 20 20 17	8	1 2 1 2	樹林	草地・地被類	枯損木やや有り	無	無	無	良	無	無	無	1	無	無	定期的な下刈り・清掃
08 201-034 [5440-43-48]	単木	水戸市 茨城県庁	都道府県	200～299	ｴﾉｷ	320		15	10	1	公園	草地・地被類	大枝枯損 頭頂部幹折れ 空洞あり	無	無	有	不良：一部枯損	無	無	無	2	無	無	定期的な下刈り・清掃
08 201-035 [5440-43-48]	単木	水戸市 茨城県庁	都道府県	200～299	ｽｷﾞｼﾞｲ	1150	260	15	14	5	公園	草地・地被類	大枝枯損 下部幹折れ	無	無	無	良	無	無	無	2	無	無	定期的な下刈り・清掃
08 201-036 [5440-43-48]	単木	水戸市 茨城県庁	都道府県	200～299	ｼﾗｶｼ	355		16	12	1	樹林 公園	草地・地被類	小枝枯損	無	無	無	良	無	無	無	2	無	無	定期的な下刈り・清掃
08 201-037 [5440-43-48]	単木	水戸市 茨城県庁	都道府県	100～199	ｴﾉｷ	330		15	10	1	建物群	舗装	小枝枯損	無	無	有	良	無	無	無	2	無	無	定期的な下刈り・清掃
08 201-038 [5440-43-48]	単木	水戸市 弘道館公園	都道府県	100～199	ｸｽﾉｷ	380		13	13	1	公園	裸地	無	無	無	有	良	無	無	無	1	天然記念物等(都道府県)	無	定期的な下刈り・清掃
08 201-039 [5440-43-48]	単木	水戸市 弘道館公園	都道府県	300以上	ｽｷﾞｼﾞｲ	440		8	12	1	公園	草地・地被類	小枝枯損	無	無	無	良	無	無	不明	2	都市公園(都道府県)	無	保護柵設置
08 201-040 [5440-43-48]	単木	水戸市 弘道館公園	都道府県	100～199	ｹﾔｷ	390	160	13	12	3	公園	草地・地被類	無	無	無	有	良	無	無	無	3	都市公園(都道府県)	無	定期的な下刈り・清掃
08 201-041 [5440-43-48]	単木	水戸市 弘道館	都道府県	200～299	ｹﾔｷ	470	190	15	10	2	公園	草地・地被類	無	無	無	無	良	無	無	無	2	都市公園(都道府県)	無	無
08 201-042 01/02 [5440-43-48]	並木 150 m 実測:7本	水戸市 弘道館	都道府県	100～199	ｲﾁｮｳ ｲﾁｮｳ ｲﾁｮｳ ｲﾁｮｳ	320 300 300 300		15 15 15 15	5 5 5 5	1 1 1 1	公園	草地・地被類	枯損木やや有り	無	無	無	良	無	無	無	2	都市公園(都道府県)	無	無

コード番号【3次ﾒｯｼｭｺｰﾄﾞ】	区分	所在地 通称名	所有者	推定樹齢（年）	巨木測定値 樹種名	幹周(cm)	主幹(cm)	樹高(m)	枝張(m)	株立(本)	周囲の状況	根元の状況	欠損度	動物生息 鳥	動物生息 獣	着生植物	健全度	信仰対象	独特の呼称	故事伝承	視認性	保護制度指定	解説板等	特記事項
08 201-042 02/02 【5440-43-48】	並木 150 m 実測:7本	水戸市 弘道館	都道府県	100～199	ｲﾁｮｳ ｲﾁｮｳ ｲﾁｮｳ	500 320 320		15 15 15	5 5 5	2 1 1	公園	草地・地被類	枯損木やや あり	無	無	無	良	無	無	無	2	都市公園(都道府県)	無	無
08 201-043 【5440-43-48】	単木	水戸市 水戸二中	市町村	100～199	ﾊﾝﾃﾁｳｶｴﾃﾞ	450	260	15	15	3	樹林 道路	ササその他やぶ	無	無	無	有	良	無	無	無	2	無	無	無
08 201-044 【5440-43-48】	単木	水戸市 水戸二中	市町村	100～199	ｸﾛﾏﾂ	310	210	15	12	1	樹林	裸地 稚樹・その他低木生育	小枝枯損	無	無	有	良	無	無	無	3	無	無	定期的な下刈り・清掃
08 201-045 【5440-43-48】	単木	水戸市 水戸二中	市町村	300以上	ｽﾀﾞｼﾞｲ	470		20	15	1	樹林	ササその他やぶ	大枝枯損 空洞あり	無	無	無	不良：一部枯損	無	無	無	3	無	無	無
08 201-046 【5440-43-48】	単木	水戸市 水戸二中	市町村	300以上	ｽﾀﾞｼﾞｲ	430		20	14	1	その他	裸地	頭頂部幹折れ 空洞あり	無	無	無	不良：一部枯損	無	無	無	2	無	無	定期的な下刈り・清掃
08 201-047 【5440-43-48】	単木	水戸市 水戸二中	市町村	300以上	ｼﾗｶｼ	430		20	14	2	その他	裸地	小枝枯損	無	無	無	不良：一部枯損	無	無	無	2	無	無	定期的な下刈り・清掃
08 201-048 【5440-43-48】	単木	水戸市 水戸二中	市町村	200～299	ｽﾀﾞｼﾞｲ	330		20	14	1	その他	裸地	空洞あり	無	無	無	不良：一部枯損	無	無	無	2	無	無	定期的な下刈り・清掃
08 201-049 【5440-43-48】	単木	水戸市 付属小学校	国	200～299	ｸﾛﾏﾂ	340		27	15	1	樹林	稚樹・その他低木生育 ササその他やぶ	小枝枯損	無	無	無	良：一部枯損	無	無	無	1	無	樹名板	無
08 201-050 【5440-43-48】	単木	水戸市 付属小学校	国	200～299	ｸﾛﾏﾂ	370		25	15	1	樹林	稚樹・その他低木生育 ササその他やぶ	小枝枯損	無	無	無	不良：一部枯損	無	無	無	1	無	樹名板	無
08 201-051 【5440-43-48】	単木	水戸市 付属小学校	国	100～199	ｴﾉｷ	550		20	12	3	その他	裸地 草地・地被類	無	無	無	無	良	無	無	無	3	無	樹名板	無
08 201-052 【5440-43-48】	単木	水戸市 付属小学校	国	200～299	ﾑｸﾉｷ	340		15	10	1	樹林 その他	裸地 稚樹・その他低木生育 ササその他やぶ	大枝枯損	無	無	無	不良：一部枯損	無	ことりの森	無	1	無	樹名板	無
08 201-053 【5440-43-48】	単木	水戸市 付属小学校	国	不明	ｲﾁｮｳ	375		27	13	1	その他	裸地	小枝枯損	無	無	無	良	無	祭事あり オオイチョウ	不明	3	無	無	保護棚設置 定期的な下刈り・清掃
08 201-054 【5440-43-48】	単木	水戸市 水戸一高	都道府県	100～199	ｺﾌﾞｼ	320		25		1	樹林	ササその他やぶ	無	無	無	有	良	無	無	無	1	無	無	定期的な下刈り・清掃
08 201-055 【5440-43-48】	単木	水戸市 イチヨウ坂	市町村	200～299	ｲﾁｮｳ	400		10	7	1	道路	草地・地被類 舗装	大枝枯損 頭頂部幹折れ 空洞あり	無	無	無	不良：枯死寸前	無	イチョウ坂の大イチョウ	無	2	無	無	保護棚設置 枯損部の削除、枝下ろし
08 201-056 【5440-43-38】	単木	水戸市 水戸南高校	都道府県	100～199	ｸﾛﾏﾂ	300		15	10	1	樹林	草地・地被類	無	無	無	無	良	無	無	無	1	無	無	無

コード番号 [3次ﾒｯｼｭｺｰﾄﾞ]	区分	所在地 通称名	所有者	推定樹齢 (年)	巨木測定値 樹種名	幹周 (cm)	主幹 (cm)	樹高 (m)	枝張 (m)	株立 (本)	周囲の状況	根元の状況	欠損度	動物生息 鳥	動物生息 獣	着生植物	健全度	信仰対象	独特の呼称	故事伝承	視認性	保護制度指定	解説板等	特記事項
08 201-057 [5440-43-28]	単木	水戸市 水戸南高校	都道府県	100～199	ｲﾁｮｳ	320		17	8	1	樹林	裸地 ササその他やぶ	無	無	無	無	良	無	無	無	2	無	無	無
08 201-058 [5440-43-28]	樹林 1 ha 実測:4本	水戸市 吉田神社	社寺	200～299	ｳﾗｶﾞ ｳﾗｶﾞ ｳﾗｶﾞ ｳﾗｶﾞ	440 340 450 620		20 20 10 15	15 12 5 12	1 1 1 1	樹林	稚樹・その他低木生育 ササその他やぶ	枯損木多い	無	無	無	不良：一部枯損	無	無	無	1	風致地区・緑地保全地区等	解説板	無
08 201-059 [5440-43-28]	樹林 6 ha 実測:2本	水戸市 どんぶり坂	不明	200～299	ｳﾗｶﾞ ｳﾗｶﾞ	390 410		20 20	14 14	1 1	樹林	稚樹・その他低木生育	無	不明	不明	無	良	無	無	無	2	風致地区・緑地保全地区等	解説板	無
08 201-060 [5440-43-28]	単木	水戸市	個人	200～299	ｳﾗｶﾞ	340		20	12	1	耕地	草地・地被類	大枝枯損	無	無	無	良	無	無	無	1	風致地区・緑地保全地区等	解説板	無
08 201-061 [5440-43-28]	単木	水戸市 薬王院	社寺	100～199	ｽｷﾞ	305		20	8	1	樹林	草地・地被類 ササその他やぶ	無	無	無	無	良	無	無	無	1	無	無	無
08 201-062 [5440-43-28]	単木	水戸市 薬王院	社寺	100～199	ｳﾗｶﾞ	310		20	12	1	樹林	裸地	無	無	無	無	良	無	無	無	1	無	無	無
08 201-063 [5440-43-28]	単木	水戸市 薬王院	社寺		ｳﾗｶﾞ	300		17	10	1	樹林	草地・地被類	無	無	無	無	良	無	無	無	1	無	無	無
08 201-064 [5440-43-28]	単木	水戸市 薬王院	社寺	100～199	ｸｽﾉｷ	310		17	10	1	樹林	裸地	無	無	無	無	良	無	無	無	2	無	無	無
08 201-065 [5440-43-28]	単木	水戸市 薬王院	社寺	300以上	ｲﾁｮｳ	470		20	10	1	樹林	裸地	小枝枯損	無	無	無	不良：一部枯損	無	無	無	1	風致地区・緑地保全地区等	樹名板	無
08 201-066 [5440-43-28]	単木	水戸市 薬王院	社寺	200～299	ｲﾁｮｳ	450		20	9	1	樹林	裸地	頭頂部幹折れ	無	無	無	良	無	無	無	2	無	無	無
08 201-067 [5440-43-18]	単木	水戸市	個人	不明	ｳﾗｶﾞ	320		13	3	1	建物群	裸地	大枝枯損 小枝枯損	無	無	無	良	無	無	無	1	風致地区・緑地保全地区等	解説板	無
08 201-068 [5440-43-18]	単木	水戸市	個人	100～199	ｲﾁｮｳ	350		17	5	1	建物群 道路	舗装	大枝枯損 小枝枯損	無	無	無	不良：一部枯損	無	無	無	1	風致地区・緑地保全地区等	解説板	枯損部の削除、枝下ろし
08 201-069 [5440-43-86]	単木	水戸市	個人	100～199	ｽｷﾞｼﾞｲ	550	290	12	10	2	建物群	裸地	大枝枯損 下部幹折れ 空洞あり	無	無	有	不良：一部枯損	無	無	無	2	風致地区・緑地保全地区等	解説板	無
08 201-070 [5440-43-77]	単木	水戸市 伊勢神明社	社寺	300以上	ｴﾉｷ	330		12	15	1	建物群 道路	草地・地被類	大枝枯損 空洞あり	無	無	有	不良：一部枯損	無	無	無	2	無	無	無
08 201-071 [5440-43-67]	単木	水戸市	市町村	200～299	ｳﾗｶﾞ	380		17	12	1	建物群	裸地	小枝枯損	無	無	無	良	無	無	無	1	無	無	保護柵設置
08 201-072 01/02 [5440-43-67]	樹林 3 ha 実測:5本	水戸市 八幡神社	社寺	不明	ﾄｳﾈﾘｺﾞｸﾗ ｳﾗｶﾞ ｳﾗｶﾞ ｼﾗｶｼ	300 460 300 350		10 20 18 12	8 15 12 13	1 1 1 1	樹林	裸地 ササその他やぶ	無	無	無	無	良	無	無	無	1	風致地区・緑地保全地区等	樹名板	無

コード番号【3次ﾒｯｼｭｺｰﾄﾞ】	区分	所在地 通称名	所有者	推定樹齢（年）	巨木測定値 樹種名	幹周(cm)	主幹(cm)	樹高(m)	枝張(m)	株立(本)	周囲の状況	根元の状況	欠損度	動物生息 鳥	動物生息 獣	着生植物	健全度	信仰対象	独特の呼称	故事伝承	視認性	保護制度指定	解説板等	特記事項
08 201-072 02/02 【5440-43-67】	樹林 3 ha 実測:5本	水戸市 八幡神社	社寺	200～299	ﾄｳﾏﾀﾞｸﾗ	370		7	8	1	樹林	裸地		無	無	無	不良：枯死寸前	無	左近の桜	有	3	風致地区・緑地保全地区等	樹名板	保護柵設置
08 201-073 【5440-43-67】	並木 50 m 実測:3本	水戸市 八幡神社	社寺	200～299	ﾓﾐ ﾓﾐ ｽｷﾞ	330 310 340		17 20 20	7 8 8	1 1 1	樹林	草地・地被類 稚樹・その他低木生育	無	無	無	無	良	無	無	無	1	風致地区・緑地保全地区等	解説板	無
08 201-074 【5440-43-67】	単木	水戸市 八幡神社	社寺	300以上	ｲﾁｮｳ	610		18	12	1	樹林	裸地	大枝枯損	無	無	無	不良：一部枯損	信仰対象あり	お葉付イチョウ（御葉付公孫樹）	有	2	天然記念物等(国)	解説板	保護柵設置
08 201-075 【5440-43-67】	単木	水戸市 八幡神社	社寺	200～299	ﾋﾒﾗｷﾞ	210		8	5	1	樹林	裸地	無	無	無	無	良	無	無	無	2	風致地区・緑地保全地区等	解説板	無
08 201-076 【5440-43-57】	単木	水戸市 五軒小学校	市町村	不明	ｸﾛﾏﾂ	330		12	12	1	その他	ササその他やぶ	大枝枯損	無	無	無	不良：一部枯損	無	無	無	1	無	無	無
08 201-077 【5440-43-57】	単木	水戸市 五軒小学校	市町村	不明	ｸﾛﾏﾂ	400		10	7	1	その他	裸地	小枝枯損 異常なコブあり	無	無	無	良	無	無	無	2	無	無	無
08 201-078 【5440-43-57】	単木	水戸市 五軒小学校	市町村	不明	ｸﾛﾏﾂ	390		15	8	1	その他	裸地	小枝枯損	無	無	無	良	無	健児の木	無	1	無	無	無
08 201-079 【5440-43-57】	樹林 1 ha 実測:2本	水戸市	個人	200～299	ｸﾛﾏﾂ ｼﾗｶｼ	300 520		15 17	10 12	1 1	樹林	裸地	無	無	無	無	良	無	無	無	1	無	無	無
08 201-080 01/03 【5440-43-57】	樹林 1 ha 実測:9本	水戸市	法人等	200～299	ｸﾛﾏﾂ ｸﾛﾏﾂ ｸﾛﾏﾂ ｸﾛﾏﾂ	420 330 340 330		15 17 17 17	12 10 10 10	1 1 1 1	樹林	裸地	枯損木ややあり	無	無	有	良	無	無	無	1	無	無	無
08 201-080 02/03 【5440-43-57】	樹林 1 ha 実測:9本	水戸市	法人等	200～299	ｸﾛﾏﾂ ｸﾛﾏﾂ ｸﾛﾏﾂ ｸﾛﾏﾂ	340 320 340 310		20 20 20 20	12 12 12 12	1 1 1 1	樹林	裸地	枯損木ややあり	無	無	有	良	無	無	無	1	無	無	無
08 201-080 03/03 【5440-43-57】	樹林 1 ha 実測:9本	水戸市	法人等	200～299	ｴﾉｷ	410		20	15	1	樹林	裸地	枯損木ややあり	無	無	無	良	無	無	無	1	無	無	無
08 201-081 【5440-43-47】	単木	水戸市 神崎寺	社寺	300以上	ｲﾁｮｳ	440		17	5	1	建物群 道路	裸地	大枝枯損 頭頂部幹折れ 空洞あり	無	無	無	不良：枯死寸前	無	無	無	2	風致地区・緑地保全地区等	解説板	無
08 201-082 【5440-43-37】	単木	水戸市 石川良平宅	個人	不明	ｸﾛﾏﾂ	470		25	15	1	樹林	草地・地被類	小枝枯損 異常なコブあり	無	無	無	良	無	無	無	1	風致地区・緑地保全地区等	解説板	無
08 201-083 【5440-43-37】	単木	水戸市 円通寺	社寺	200～299	ｲﾁｮｳ	335		7	5	1	建物群	草地・地被類 舗装	大枝枯損 小枝枯損 頭頂部幹折れ	無	無	無	良	無	無	無	2	風致地区・緑地保全地区等	樹名板	無

コード番号 [3次ﾒｯｼｭｺｰﾄﾞ]	区分	所在地 通称名	所有者	推定樹齢 (年)	巨木測定値 樹種名	幹周 (cm)	主幹 (cm)	樹高 (m)	枝張 (m)	株立 (本)	周囲の状況	根元の状況	欠損度	動物生息 鳥	動物生息 獣	着生植物	健全度	信仰対象	独特の呼称	故事伝承	視認性	保護制度指定	解説板等	特記事項
08 201-084 [5440-43-27]	単木	水戸市	個人	300以上	ｳﾗｶﾞ	370		20	15	1	耕地	裸地	無	無	無	無	良	無	無	無	1	風致地区・緑地保全地区等	解説板	無
08 201-085 01/02 [5440-43-27]	樹林 4 ha 実測:8本	水戸市 笠原水源地 笠原不動尊	国	300以上	ｽｷﾞ ｽｷﾞ ｽｷﾞ ｽｷﾞ	370 610 340 310		25 25 25 25	12 12 10 10	1 1 1 1	樹林	稚樹・その他低木生育 ササその他やぶ	枯損木ややあり	無	無	有	良	信仰対象あり	笠原水源地	有ﾎﾞ	1	無	解説板	無
08 201-085 02/02 [5440-43-27]	樹林 4 ha 実測:8本	水戸市 笠原水源地 笠原不動尊	国	300以上	ｽｷﾞ ｽｷﾞ ｽｷﾞ ｽｷﾞ	320 320 330 300		25 25 25 25	10 10 10 10	1 1 1 1	樹林	稚樹・その他低木生育 ササその他やぶ	無	無	無	有	良	信仰対象あり	笠原水源地	有	1	無	解説板	無
08 201-086 [5440-43-17]	単木	水戸市	個人	100～199	ｳﾗｶﾞ	550	280	15	10	2	耕地	ササその他やぶ	無	無	無	有	良	無	無	無	1	風致地区・緑地保全地区等	解説板	無
08 201-087 [5440-43-17]	単木	水戸市	個人	300以上	ｲﾁｮｳ	350		15	3	1	耕地	裸地	大枝枯損	無	無	無	良	無	無	無	3	風致地区・緑地保全地区等	解説板	その他
08 201-088 [5440-53-06]	単木	水戸市 素鷲神社	社寺	100～199	ｴﾉｷ	400		15	10	1	耕地	裸地 舗装	大枝枯損	無	無	無	良	無	無	無	1	風致地区・緑地保全地区等	樹名板 解説板	無
08 201-089 [5440-53-06]	単木	水戸市 素鷲神社	社寺	100～199	ｴﾉｷ	390		15	12	1	耕地	裸地 舗装	小枝枯損	無	無	無	良	無	無	無	1	無	無	無
08 201-090 [5440-43-66]	単木	水戸市 祇園寺	社寺	100～199	ｲﾁｮｳ	330		17	5	1	樹林	舗装	小枝枯損	無	無	無	良	無	無	無	3	無	無	無
08 201-091 [5440-43-56]	単木	水戸市 浄安寺	社寺	100～199	ｲﾁｮｳ	380		20	10	1	建物群	裸地 舗装 その他	無	無	無	無	良	無	無	無	1	風致地区・緑地保全地区等	解説板	無
08 201-092 [5440-43-56]	単木	水戸市 別雷皇神社	社寺	300以上	ｲﾁｮｳ	440		20	8	1	建物群	裸地	大枝枯損 小枝枯損 空洞あり	無	無	有	不良：一部枯損	無	無	無	2	風致地区・緑地保全地区等	解説板	枯損部の削除、枝下ろし
08 201-093 [5440-43-46]	単木	水戸市 偕楽園	都道府県	不明	ｲﾁｮｳ	330		25	10	1	公園	ササその他やぶ	無	無	無	無	良	無	無	無	1	都市公園(都道府県)	無	無
08 201-094 [5440-43-46]	単木	水戸市 偕楽園	都道府県	200～299	ﾄﾁｶﾞｸﾗ	520	400	13		3	公園	草地・地被類	大枝枯損 頭頂部幹折れ 空洞あり	無	無	有	不良：枯死寸前	無	無	無	2	都市公園	無	無
08 201-095 [5440-43-46]	単木	水戸市 偕楽園	都道府県	200～299	ﾄﾁｶﾞｸﾗ	370		12	10	1	公園	草地・地被類	小枝枯損	無	無	無	良	無	無	無	3	都市公園(都道府県)	無	無
08 201-096 01/02 [5440-43-46]	樹林 4 ha 実測:6本	水戸市 偕楽園	都道府県	不明	ｽｷﾞ ｽｷﾞ ｽｷﾞ ｽｷﾞ	450ｰ 330 300 570	240	30 30 25 25	10 10 10 10	2 1 1 1	樹林 公園	ササその他やぶ	枯損木ややあり	無	無	無	良	無	無	無	1	都市公園(都道府県)	無	無
08 201-096 02/02 [5440-43-46]	樹林 4 ha 実測:6本	水戸市 偕楽園	都道府県	不明	ｽｷﾞ ｽｷﾞ	360 400		23 25	10 10	1 1	樹林 公園	裸地 ササその他やぶ	枯損木ややあり	無	無	無	不良：一部枯損	無	無	無	1	都市公園(都道府県)	無	無
08 201-097 [5440-43-46]	単木	水戸市 偕楽園	都道府県	不明	ｳﾜﾐｽﾞﾅｼ	320		13	8	1	公園	草地・地被類	大枝枯損	無	無	有	不良：一部枯損	無	無	無	2	都市公園(都道府県)	無	無

コード番号 [3次ﾒｯｼｭｺｰﾄﾞ]	区分	所在地 通称名	所有者	推定樹齢 (年)	巨木測定値 樹種名	幹周 (cm)	主幹 (cm)	樹高 (m)	枝張 (m)	株立 (本)	周囲の状況	根元の状況	欠損度	動物生息 鳥	動物生息 獣	着生植物	健全度	信仰対象	独特の呼称	故事伝承	視認性	保護制度指定	解説板等	特記事項
08 201-098 [5440-43-46]	単木	水戸市 偕楽園	都道府県	100～199	ｶﾘｴﾝｼﾞｭ	360		18	7	1	公園	裸地	小枝枯損 空洞あり	無	無	無	不良：一部枯損	無	無	無	2	都市公園(都道府県)	解説板	保護柵設置
08 201-099 [5440-43-46]	単木	水戸市 偕楽園	都道府県	100～199	ｶﾘｴﾝｼﾞｭ	300		18	7	1	公園	裸地	小枝枯損 空洞あり	無	無	無	不良：一部枯損	無	無	無	2	都市公園(都道府県)	解説板	保護柵設置
08 201-100 [5440-43-46]	単木	水戸市 常盤神社	社寺	100～199	ｸｽﾉｷ	360		20	12	1	樹林 公園	裸地	無	無	無	無	良	無	無	無	2	風致地区・緑地保全地区等	解説板	無
08 201-101 [5440-43-46]	単木	水戸市 常盤神社	社寺	100～199	ｸｽﾉｷ	410		25	12	1	樹林 公園	裸地	無	無	無	無	良	無	無	無	2	無	解説板	無
08 201-102 [5440-43-46]	単木	水戸市 常盤神社	社寺	100～199	ｸｽﾉｷ	570	495	25	15	2	樹林 公園	裸地	無	無	無	無	良	無	無	無	2	無	無	無
08 201-103 [5440-43-46]	単木	水戸市	社寺	不明	ｴﾄﾞﾋｶﾞﾝ	410	210	15	8	2	公園	裸地	無	無	無	無	良	無	無	無	2	無	無	無
08 201-104 [5440-43-46]	単木	水戸市 常盤神社	社寺	100～199	ﾄｳﾏｻﾞｸﾗ	300		10	10	1	樹林	草地・地被類 稚樹・その他低木生育	大枝枯損 頭頂部幹折れ	無	無	無	不良：一部枯損	無	無	無	3	無	無	無
08 201-105 [5440-43-46]	単木	水戸市 常盤神社	社寺	100～199	ｲﾁｮｳ	300		17	8	1	樹林	草地・地被類	無	無	無	無	良	無	無	無	2	無	無	無
08 201-106 [5440-43-46]	単木	水戸市 大内正男方	個人	100～199	ｳﾒ	300		17	12	1	その他	草地・地被類 稚樹・その他低木生育	無	無	無	有	良	無	無	無	1	風致地区・緑地保全地区等	解説板	無
08 201-107 [5440-43-26]	単木	水戸市	個人	100～199	ｲﾁｮｳ	320		15	10	1	耕地 建物群	裸地 草地・地被類	無	無	無	無	良	無	無	無	2	風致地区・緑地保全地区等	樹名板	無
08 201-108 [5440-43-26]	単木	水戸市	個人	100～199	ｽｷﾞ	310		20	5	1	樹林 耕地	稚樹・その他低木生育 ササその他やぶ	大枝枯損	無	無	無	良	無	無	無	1	風致地区・緑地保全地区等	解説板	枯損部の削除、枝下ろし
08 201-109 [5440-43-26]	単木	水戸市	個人	100～199	ｳﾒ	300		20	15	1	樹林 耕地	稚樹・その他低木生育 ササその他やぶ	小枝枯損	無	無	無	良	無	無	無	1	無	無	無
08 201-110 [5440-43-26]	単木	水戸市	個人	100～199	ﾀｲﾜﾝﾎｵｸﾞ	440	200	8	8	3	耕地	草地・地被類 稚樹・その他低木生育	無	無	無	無	良	無	無	無	1	風致地区・緑地保全地区等	解説板	定期的な下刈り・清掃
08 201-111 [5440-43-85]	単木	水戸市 笠原神社	個人	300以上	ｽｷﾞ･ｽｷﾞ	680	580	25	17	2	樹林	裸地 稚樹・その他低木生育	大枝枯損 空洞あり	無	無	無	良	無	無	無	1	風致地区・緑地保全地区等	解説板	無
08 201-112 [5440-43-85]	単木	水戸市 笠原神社	社寺	200～299	ｽｷﾞ	310		25	8	1	樹林	草地・地被類 稚樹・その他低木生育	小枝枯損	無	無	無	良	信仰対象あり	無	無	2	無	無	無

コード番号 [3次ﾒｯｼｭｺｰﾄﾞ]	区分	所在地 通称名	所有者	推定樹齢 (年)	巨木測定値 樹種名	幹周 (cm)	主幹 (cm)	樹高 (m)	枝張 (m)	株立 (本)	周囲の状況	根元の状況	欠損度	動物生息 鳥	動物生息 獣	着生植物	樹全度	信仰対象	独特の呼称	故事伝承	視認性	保護制度指定	解説板等	特記事項
08 201-113 [5440-43-85]	単木	水戸市 笠原神社	社寺	200～299	ｽｷﾞ	310		25	8	1	樹林	草地・地被類 稚樹・その他低木生育	小枝枯損	無	無	無	良	無	無	無	2	無	無	無
08 201-114 [5440-43-75]	単木	水戸市 茨城大学	国	100～199	ｸｽﾉｷ	460		13	20	1	建物群 道路	裸地 稚樹・その他低木生育	無	無	無	無	良	無	無	無	2	無	無	無
08 201-115 [5440-43-75]	単木	水戸市 茨城大学	国	100～199	ｳﾜﾐｽﾞｷ	310		20	10	1	建物群 その他	裸地 草地・地被類	無	無	無	無	良	無	無	無	1	無	無	無
08 201-116 [5440-43-65]	単木	水戸市	個人	100～199	ｳﾜﾐｽﾞｷ	330		20	15	1	耕地	稚樹・その他低木生育	無	無	無	無	良	無	無	無	1	風致地区・緑地保全地区等	解説板	無
08 201-117 [5440-43-55]	単木	水戸市	個人	300以上	ﾄﾏｻﾞｸﾗ	320		17	20	1	樹林	裸地 草地・地被類	大枝枯損 小枝枯損	無	無	無	不良：一部枯損	無	無	無	2	風致地区・緑地保全地区等	解説板	無
08 201-118 [5440-43-54]	単木	水戸市 平泉不動尊	個人	100～199	ｴﾉｷ	330		15	10	1	耕地	草地・地被類	無	無	無	有	良	無	無	無	1	風致地区・緑地保全地区等	解説板	無
08 201-119 [5440-43-34]	単木	水戸市	個人	200～299	ｽｷﾞｼﾞｲ	330		15	15	1	耕地	裸地 草地・地被類	大枝枯損 小枝枯損	無	無	無	良	無	無	無	1	風致地区・緑地保全地区等	解説板	無
08 201-120 [5440-43-34]	単木	水戸市 徳川牧場	個人	100～199	ｳﾜﾐｽﾞｷ	340		15	17	1	耕地 道路	裸地 草地・地被類	無	無	無	無	良	無	無	無	1	風致地区・緑地保全地区等	解説板	無
08 201-121 [5440-43-04]	単木	水戸市 香取神社	社寺	300以上	ｽｷﾞ	350		25	7	1	樹林 公園	稚樹・その他低木生育	大枝枯損 小枝枯損	無	無	無	不良：一部枯損	無	無	無	1	風致地区・緑地保全地区等	解説板	無
08 201-122 [5440-43-04]	単木	水戸市 香取神社	社寺	300以上	ｽｷﾞ	470		25	9	1	樹林 公園	稚樹・その他低木生育	大枝枯損 小枝枯損	無	無	無	不良：一部枯損	信仰対象あり	無	無	1	風致地区・緑地保全地区等	解説板	無
08 201-123 [5440-53-33]	単木	水戸市 山王神社	社寺	200～299	ｳﾜﾐｽﾞｷ	480		15	10	1	耕地	裸地 草地・地被類	小枝枯損 異常なコブあり	無	無	無	良	無	無	無	1	風致地区・緑地保全地区等	解説板	無
08 201-124 [5440-53-33]	単木	水戸市 山王神社	社寺	200～299	ｳﾜﾐｽﾞｷ	470		17	10	1	耕地	裸地 草地・地被類	小枝枯損 異常なコブあり	無	無	無	良	無	無	無	1	風致地区・緑地保全地区等	解説板	無
08 201-125 [5440-53-33]	単木	水戸市 山王神社	社寺	200～299	ｳﾜﾐｽﾞｷ	430		15	15	1	耕地	裸地 草地・地被類	小枝枯損 異常なコブあり	無	無	無	良	無	無	無	1	風致地区・緑地保全地区等	解説板	無
08 201-126 [5440-53-33]	単木	水戸市 山王神社	社寺	200～299	ｳﾜﾐｽﾞｷ	360		15	12	1	耕地	裸地 草地・地被類	小枝枯損 異常なコブあり	無	無	無	良	無	無	無	1	無	無	無
08 201-127 [5440-53-23]	単木	水戸市	個人	100～199	ｳﾜﾐｽﾞｷ	320		15	13	1	耕地 道路	草地・地被類	小枝枯損	無	無	無	良	無	無	無	1	風致地区・緑地保全地区等	解説板	無
08 201-128 [5440-53-03]	単木	水戸市	個人	100～199	ｳﾜﾐｽﾞｷ	310		17	13	1	耕地	稚樹・その他低木生育	無	無	無	有	良	無	無	無	1	風致地区・緑地保全地区等	解説板	無
08 201-129 [5440-53-03]	樹林 1 ha 実測:4本	水戸市 大井神社	社寺	300以上	ｽｷﾞ ｽｷﾞ ｽｷﾞ ｽｷﾞ	420 330 320 320		20 20 20 20	20 7 10 20	1 1 1 1	樹林	草地・地被類	枯損木やや あり	無	無	無	不良：一部枯損	信仰対象あり	無	無	1	風致地区・緑地保全地区等	解説板	無

コード番号 [3次ﾒｯｼｭｺｰﾄﾞ]	区分	所在地 通称名	所有者	推定樹齢 (年)	巨木測定値 樹種名	幹周 (cm)	主幹 (cm)	樹高 (m)	枝張 (m)	株立 (本)	周囲の状況	根元の状況	欠損度	動物生息 鳥	動物生息 獣	着生植物	樹勢	樹全体の健全度	信仰対象	独特の呼称	故事伝承	現認性	保護制度指定	解説板等	特記事項
08 201-130 [5440-43-93]	単木	水戸市	個人	100～199	ﾔﾏｻﾞｸﾗ	300		13	15	1	道路	草地・地被類	大枝枯損 小枝枯損 空洞あり	無	無	無	不良：一部枯損		無	無	無	2	風致地区・緑地保全地区等	解説板	無
08 201-131 [5440-43-83]	単木	水戸市	個人	300以上	ﾔﾏｻﾞｸﾗ	330		20	17	1	樹林	稚樹・その他低木生育 ササその他やぶ	大枝枯損 小枝枯損	無	無	有	不良：一部枯損		無	無	無	2	風致地区・緑地保全地区等	解説板	無
08 201-132 [5440-43-43]	単木	水戸市	個人	300以上	ｽﾀﾞｼﾞｲ	410		15	20	1	建物群	稚樹・その他低木生育	大枝枯損	無	無	無	良		無	無	無	1	風致地区・緑地保全地区等	解説板	無
08 201-133 [5440-43-33]	単木	水戸市	個人	100～199	ｳﾒﾓﾄﾞ	430		18	20	1	耕地 建物群 道路	稚樹・その他低木生育	小枝枯損	無	無	無	良		無	無	無	1	風致地区・緑地保全地区等	解説板	無
08 201-134 [5440-43-33]	単木	水戸市	個人	100～199	ｳﾒﾓﾄﾞ	420		18	15	1	耕地 建物群 道路	稚樹・その他低木生育	小枝枯損	無	無	無	良		無	無	無	1	風致地区・緑地保全地区等	解説板	無
08 201-135 [5440-43-33]	単木	水戸市	個人	100～199	ｳﾒﾓﾄﾞ	340		18	15	1	耕地	稚樹・その他低木生育	無	無	無	無	良		無	無	無	1	風致地区・緑地保全地区等	解説板	無
08 201-136 [5440-43-33]	単木	水戸市 報仏寺	社寺	100～199	ｳﾒﾓﾄﾞ	440		20		1	樹林 道路	裸地 稚樹・その他低木生育	大枝枯損 小枝枯損	無	無	無	良		無	無	無	1	風致地区・緑地保全地区等	解説板	無
08 201-137 [5440-43-33]	単木	水戸市 報仏寺	社寺	100～199	ｳﾒﾓﾄﾞ	340		20	17	1	樹林 道路	裸地 稚樹・その他低木生育	大枝枯損 小枝枯損	無	無	無	良		無	無	無	1	無	無	無
08 201-138 [5440-43-33]	単木	水戸市	個人	300以上	ｽﾀﾞｼﾞｲ	340		13	20	1	耕地 道路	稚樹・その他低木生育	小枝枯損	無	無	無	良		無	無	無	1	風致地区・緑地保全地区等	解説板	無
08 201-139 [5440-53-32]	単木	水戸市 薬内神社	社寺	200～299	ｳﾒﾓﾄﾞ	420		15	12	1	耕地 道路 水面	草地・地被類	小枝枯損 異常なコブあり	無	無	有	良		信仰対象あり	無	無	1	風致地区・緑地保全地区等	解説板	無
08 201-140 [5440-43-92]	単木	水戸市 田野不動院	社寺	200～299	ｲﾁｮｳ	440		16	5	1	その他	講装	大枝枯損 空洞あり	無	無	有	不良：枯死寸前		無	無	無	2	風致地区・緑地保全地区等	解説板	枯損部の削除、枝下ろし
08 201-141 [5440-43-92]	単木	水戸市	個人	200～299	ｼﾗｶｼ	350		23	15	1	耕地	稚樹・その他低木生育	無	無	無	無	良		無	無	無	1	無	無	無
08 201-142 [5440-43-92]	単木	水戸市	個人	300以上	ｳﾒﾓﾄﾞ	490		30	20	1	樹林 耕地	稚樹・その他低木生育	大枝枯損	無	無	無	良		無	無	無	1	風致地区・緑地保全地区等	解説板	無
08 201-143 [5440-43-92]	単木	水戸市	個人	100～199	ｽｷﾞ	300		30	5	1	樹林 耕地	稚樹・その他低木生育	小枝枯損	無	無	無	良		無	無	無	1	無	無	無
08 201-144 [5440-43-42]	単木	水戸市	個人	200～299	ｽﾀﾞｼﾞｲ	300		12	20	1	樹林	裸地	小枝枯損	無	無	無	良		無	無	無	1	風致地区・緑地保全地区等	解説板	無
08 201-145 [5440-43-71]	単木	水戸市 金剛寺	社寺	300以上	ｻﾜﾗ	400		20	8	1	樹林	草地・地被類 稚樹・その他低木生育	大枝枯損 異常なコブあり	無	無	無	良		無	無	無	2	風致地区・緑地保全地区等	解説板	無

コード番号【3次メッシュコード】	区分	所在地通称名	所有者	推定樹齢（年）	巨木測定値樹種名	幹周(cm)	主幹(cm)	樹高(m)	枝張(m)	株立(本)	周囲の状況	根元の状況	欠損度	動物生息 鳥	動物生息 獣	着生植物	健全度	信仰対象	独特の呼称	故事伝承	視認性	保護制度指定	解説板等	特記事項
08 201-146 【5440-43-71】	単木	水戸市 金剛寺	社寺	100～199	スギ	320		20	8	1	樹林	草地・地被類 稚樹・その他低木生育	小枝枯損	無	無	無	良	無	無	無	2	無	無	無
08 201-147 【5440-43-71】	単木	水戸市 金剛寺	社寺	200～299	エノキ	450		15	7	1	樹林	草地・地被類 稚樹・その他低木生育	小枝枯損	無	無	有	良	無	無	無	2	風致地区・緑地保全地区等	解説板	無
08 201-148 【5440-43-61】	単木	水戸市 古墳	個人	300以上	スダジイ	450		15	15	1	樹林	稚樹・その他低木生育	大枝枯損 小枝枯損	無	無	無	不良：一部枯損	信仰対象あり	無	無	2	風致地区・緑地保全地区等	解説板	無
08 201-149 【5440-43-61】	単木	水戸市	個人	300以上	スダジイ	450		23	10	1	耕地 道路	稚樹・その他低木生育 ササその他やぶ	大枝枯損 小枝枯損	無	無	無	良	信仰対象あり	無	無	1	風致地区・緑地保全地区等	解説板	無
08 201-150 【5440-43-51】	単木	水戸市	個人	200～299	シラカシ	520		18	20	1	耕地 道路	裸地 稚樹・その他低木生育	大枝枯損 小枝枯損	無	無	無	良	無	無	無	1	風致地区・緑地保全地区等	解説板	無
06 201-151 【5440-43-41】	単木	水戸市 鹿島神社	社寺	200～299	スギ	380		20	10	1	樹林	草地・地被類 稚樹・その他低木生育	小枝枯損	無	無	無	良	無	無	無	1	風致地区・緑地保全地区等	解説板	無
08 201-152 【5440-43-90】	単木	水戸市 全隈鹿島神社	社寺	100～199	ヤマザクラ	300		12	7	1	樹林	草地・地被類	小枝枯損	無	無	無	不良：一部枯損	無	無	無	1	風致地区・緑地保全地区等	解説板	無
08 201-153 【5440-43-90】	単木	水戸市 全隈鹿島神社	社寺	300以上	スギ	500		34	5	1	樹林	草地・地被類	小枝枯損	無	無	無	不良：一部枯損	無	無	無	1	風致地区・緑地保全地区等	解説板	無
08 201-154 【5440-43-90】	単木	水戸市 全隈鹿島神社	社寺	300以上	スギ	400		32	5	1	樹林	草地・地被類	小枝枯損	無	無	無	不良：一部枯損	無	無	無	1	風致地区・緑地保全地区等	解説板	無
08 201-155 【5440-43-60】	単木	水戸市	個人	100～199	ケヤキ	460		17	12	1	耕地	裸地 草地・地被類	小枝枯損	無	無	無	良	無	無	無	1	風致地区・緑地保全地区等	解説板	無
08 201-156 【5440-43-60】	単木	水戸市	個人	200～299	タブノキ	340		12	10	1	道路	裸地 草地・地被類	小枝枯損	無	無	有	良	信仰対象あり	無	無	2	風致地区・緑地保全地区等	解説板	無
08 201-157 【5440-43-60】	単木	水戸市 中根寺	社寺	伝承 800	ケヤキ	700		15	5	1	道路	草地・地被類 舗装	大枝枯損 頭頂部幹折れ 異常なコブあり	無	無	無	不良：一部枯損	無	無	無	2	風致地区・緑地保全地区等	解説板	枯損部の削除、枝下ろし
08 201-158 【5440-43-60】	単木	水戸市 中根寺	社寺	伝承 800	ケヤキ	650		15	5	1	道路	草地・地被類 舗装	大枝枯損 頭頂部幹折れ 異常なコブあり	無	無	無	不良：一部枯損	無	無	無	2	風致地区・緑地保全地区等	解説板	枯損部の削除、枝下ろし
08 201-159 【5440-43-60】	単木	水戸市 中根寺	社寺	200～299	イチョウ	420		15	15	1	道路	舗装	無	無	無	無	良	無	無	無	2	風致地区・緑地保全地区等	解説板	無

コード番号【3次ﾒｯｼｭｺｰﾄﾞ】	区分	所在地 通称名	所有者	推定樹齢（年）	巨木測定値 樹種名	幹周(cm)	主幹(cm)	樹高(m)	枝張(m)	株立(本)	周囲の状況	根元の状況	欠損度	動物生息 鳥	動物生息 獣	着生植物	健全度	信仰対象	独特の呼称	故事伝承	視認性	保護制度指定	解説板等	特記事項
08 201-160【5440-43-50】	単木	水戸市	個人	200～299	ｸﾏｹﾔｷ	300		20	10	1	耕地	草地・地被類 稚樹・その他低木生育	無	無	無	無	良	無	無	無	1	風致地区・緑地保全地区等	解説板	無
08 201-161【5440-52-08】	単木	水戸市 香取鹿島神社	社寺	300以上	ｱｶｶﾞｼ	340		12	10	1	樹林	草地・地被類	小枝枯損	不明	不明	有	良	信仰対象あり	無	無	3	風致地区・緑地保全地区等	解説板	無
08 201-162【5440-33-96】	単木	水戸市	個人	300以上	ｶﾔ	450		18	10	1	耕地	裸地 草地・地被類 稚樹・その他低木生育	大枝枯損	無	無	無	良	無	無	無	2	風致地区・緑地保全地区等	解説板	無
08 201-163【5440-33-84】	単木	水戸市 稲荷神社	社寺	伝承 500	ｽｷﾞ	450		20	10	1	樹林	裸地 草地・地被類 稚樹・その他低木生育	小枝枯損	無	無	無	良	信仰対象あり	無	無	1	風致地区・緑地保全地区等	無	無
08 201-164【5440-33-84】	単木	水戸市 稲荷神社	社寺	300以上	ｸﾏｹﾔｷ	550		17	15	1	樹林	裸地 草地・地被類 稚樹・その他低木生育 舗装	異常なコブあり	無	無	無	良	無	無	無	1	風致地区・緑地保全地区等	無	無
08 202-001【5440-74-57】	単木	日立市 御岩神社	社寺	300以上	ｽｷﾞ	810		35	20	3	樹林 道路	裸地 稚樹・その他低木生育	無	無	無	無	良	信仰対象あり	御岩山の三本杉	有	2	天然記念物等(都道府県)	解説板	定期的な下刈り・清掃 枯損部の削除、枝下ろし
08 202-002【5440-65-60】	単木	日立市 鹿島神社	社寺	300以上	ｲﾁｮｳ	702		30	20	1	樹林 耕地 道路	裸地	小枝枯損 空洞あり	無	無	有	良	信仰対象あり	駒つなぎイリョウ	有	2	天然記念物等(都道府県)	解説板	保護柵設置 定期的な下刈り・清掃
08 202-003【5440-75-64】	単木	日立市	社寺	200～299	ｽﾀﾞｼﾞｲ	706		25	20	1	樹林 耕地 道路	草地・地被類	小枝枯損	不明	無	有		無	潮津説神社のシイ	無	2	天然記念物等(市町村)	解説板	定期的な下刈り・清掃 枯損部の削除、枝下ろし
08 202-004【5440-75-83】	単木	日立市	個人	200～299	ﾆｯｹｲ	371		20	10	1	耕地 道路	裸地	小枝枯損	無	無	無	良	無	無	無	2	天然記念物等(市町村)	樹名板	定期的な下刈り・清掃
08 202-005【5440-75-84】	単木	日立市 宮久保	個人	200～299	ﾆｯｹｲ	421		25		1	耕地 その他	裸地	小枝枯損	無	無	有	良	無	無	無	2	天然記念物等(市町村)	樹名板	定期的な下刈り・清掃
08 202-006【5440-75-84】	単木	日立市 宮久保	個人	200～299	ﾔﾏｻﾞｸﾗ	430		30	15	1	樹林 耕地 道路	裸地	小枝枯損	無	無	有	不良：一部枯損	無	無	無	1	天然記念物等(市町村)	樹名板	定期的な下刈り・清掃 枯損部の削除、枝下ろし
08 202-007【5440-75-73】	単木	日立市 下の内	個人	300以上	ｻｲｶﾁ	391		14	10	1	公園	裸地	頭頂部幹折れ 空洞あり	不明	無	有	不良：枯死寸前	無	無	無	3	天然記念物等(市町村)	無	定期的な下刈り・清掃 枯損部の削除、枝下ろし
08 202-008【5440-74-58】	単木	日立市 本山	市町村	300以上	ｽｷﾞ	392		35	12	1	建物群 道路	舗装	小枝枯損 空洞あり	無	無	無	良	無	本山の一本杉	無	2	天然記念物等(市町村)	樹名板	保護柵設置
08 202-009【5440-65-80】	単木	日立市	個人	200～299	ﾔﾏｻﾞｸﾗ	500		20	16	1	樹林 耕地 その他	裸地 稚樹・その他低木生育	小枝枯損	無	無	有	良	無	無	無	1	天然記念物等(市町村)	樹名板	定期的な下刈り・清掃 枯損部の削除、枝下ろし

コード番号 [3次ﾒｯｼｭｺｰﾄﾞ]	区分	所在地 通称名	所有者	推定樹齢 (年)	巨木測定値 樹種名	幹周 (cm)	主幹 (cm)	樹高 (m)	枝張 (m)	株立 (本)	周囲の状況	根元の状況	欠損度	動物生息 鳥	動物生息 獣	着生植物	健全度	信仰対象	独特の呼称	故事伝承	視認性	保護制度指定	解説板等	特記事項
08 202-010 [5440-75-65]	単木	日立市 潮津説神社	社寺	200～299	ｺｳﾔﾏｷ	391		30	10	1	樹林	稚樹・その他低木生育	無	無	無	無	良	無	無	無	2		無	無
08 202-011 [5440-75-65]	単木	日立市	個人	200～299	ｴﾉｷ	342		25	15	1	耕地 建物群 道路	裸地	小枝枯損	無	無	有	良	無	無	無	1	無	無	無
08 202-012 [5440-75-65]	単木	日立市	個人	200～299	ｱｶｶﾞｼ	352		18	16	1	耕地 道路	稚樹・その他低木生育	小枝枯損	無	無	無	不良：一部枯損	無	無	無	2	風致地区・緑地保全地区等	樹名板	無
08 202-013 [5440-75-73]	単木	日立市	個人		ｸｽﾉｷ	301		10	8	1	道路	裸地	無	無	無	無	良	無	無	有	2	風致地区・緑地保全地区等	樹名板	無
08 202-014 [5440-75-43]	単木	日立市 墓地	個人	100～199	ﾔﾏｻﾞｸﾗ	392		16	12	1	公園 耕地	裸地	小枝枯損	無	無	無	不良：一部枯損	無	無	無	2	風致地区・緑地保全地区等	無	無
08 202-015 [5440-75-33]	単木	日立市 蔵前	個人	300以上	ｽﾀﾞｼﾞｲ	415		17	15	1	耕地	裸地	大枝枯損	無	無	無	良	無	無	有	2	風致地区・緑地保全地区等	樹名板	定期的な下刈り・清掃
08 202-016 [5440-75-33]	単木	日立市	個人	300以上	ｽﾀﾞｼﾞｲ	482		13	9	1	その他	裸地	小枝枯損 空洞あり	無	無	有	良	無	無	無	2	風致地区・緑地保全地区等	無	無
08 202-017 [5440-75-12]	単木	日立市	個人	200～299	ｽﾀﾞｼﾞｲ	480		8	8	1	公園 建物群 道路	裸地 舗装	小枝枯損	不明	無	有	良	無	無	無	2	風致地区・緑地保全地区等	無	無
08 202-018 [5440-75-12]	単木	日立市	個人	200～299	ﾀﾌﾞﾉｷ	300		20	15	1	公園 建物群 道路	裸地 草地・地被類	小枝枯損	無	無	有	良	不明	不明	無	2	都市公園(市町村)	無	無
08 202-019 [5440-75-12]	単木	日立市	個人	300以上	ﾀﾌﾞﾉｷ	442		7.7	6	1	その他	裸地	小枝枯損	無	無	有	不良：一部枯損	無	アオガシ	無	2	風致地区・緑地保全地区等	樹名板	定期的な下刈り・清掃
08 202-020 [5440-75-02]	樹林 2 ha	日立市 潮津説神社	社寺	200～299	ｽﾀﾞｼﾞｲ ｽｷﾞ	302 320		15 30	8 15	2 2	樹林 耕地 建物群 道路	草地・地被類 稚樹・その他低木生育	枯損木ややあり	無	無	有	不良：一部枯損	信仰対象あり	無	不明	2	風致地区・緑地保全地区等	無	無
08 202-021 [5440-65-81]	単木	日立市	個人	200～299	ﾀﾌﾞﾉｷ	391		13	9	1	耕地 道路 その他	裸地 草地・地被類	無	無	無	有	良	不明	無	不明	3	風致地区・緑地保全地区等	樹名板	枯損部の削除、枝下ろし
08 202-022 [5440-65-51]	単木	日立市 東福寺	社寺	200～299	ｲﾁｮｳ	351		15	10	1	その他	裸地 草地・地被類	小枝枯損	無	無	有	良	無	無	無	2	風致地区・緑地保全地区等	樹名板	無
08 202-023 [5440-65-40]	単木	日立市	個人	200～299	ｲﾁｮｳ	312		22	15	1	耕地	裸地	無	無	無	無	良	無	無	無	2	風致地区・緑地保全地区等	樹名板	無
08 202-024 [5440-64-49]	単木	日立市 長福寺	社寺	300以上	ｽﾀﾞｼﾞｲ	402		23	20	1	樹林	草地・地被類	小枝枯損	無	無	有	不良：一部枯損	無	無	無	2	風致地区・緑地保全地区等	無	定期的な下刈り・清掃
08 202-025 [5440-64-49]	単木	日立市 長福寺	社寺	300以上	ｽﾀﾞｼﾞｲ	471		8	8	1	樹林	草地・地被類	小枝枯損	無	無	有	不良：一部枯損	無	無	無	2	風致地区・緑地保全地区等	無	定期的な下刈り・清掃
08 202-026 [5440-64-17]	単木	日立市 大橋	市町村	300以上	ｸﾛﾏﾂ	456		15	8	1	樹林 建物群 道路	草地・地被類 稚樹・その他低木生育	小枝枯損 空洞あり	無	無	有	不良：一部枯損	信仰対象あり	不明	不明	3	不明	無	無

コード番号 [3次ﾒｯｼｭｺｰﾄﾞ]	区分	所在地 通称名	所有者	推定樹齢 (年)	巨木測定値 樹種名	幹周 (cm)	主幹 (cm)	樹高 (m)	枝張 (m)	株立 (本)	周囲の状況	根元の状況	欠損度	動物生息 鳥	動物生息 獣	着生植物	健全度	信仰対象	独特の呼称	故事伝承	視認性	保護制度指定	解説板等	特記事項
08 202-027 [5440-64-07]	単木	日立市	個人	100～199	ﾀﾌﾞﾉｷ	312		19	17	1	その他	裸地	小枝枯損	無	無	無	良	無	無	無	1	風致地区・緑地保全地区等	樹名板	無
08 202-028 [5440-74-77]	単木	日立市 笹目	個人	300以上	ｱｶｶﾞｼ	730		8	8	1	耕地	草地・地被類	大枝枯損 空洞あり	無	無	有	不良：一部枯損	無	笹目の大ガシ	無	2	無	無	無
08 202-029 [5440-74-65]	単木	日立市 墓地	個人	300以上	ｽｷﾞ	708		20	13	5	樹林 耕地 道路	裸地 草地・地被類	小枝枯損 空洞あり	無	無	無	良	無	無	無	1	無	無	無
08 202-030 [5440-74-57]	並木 100 m 実測:2本 推定:9本	日立市 御岩山	社寺	300以上	ｽｷﾞ ｽｷﾞ	408 356		30 25	18 15	1 1	樹林 道路	裸地 草地・地被類 稚樹・その他低木生育	枯損木やや あり	不明	無	無	良	信仰対象あり	無	不明	2	自然公園(都道府県立)	無	無
08 202-031 [5440-74-72]	単木	日立市 岡	個人	300以上	ｳﾁﾜ	510		30	15	1	耕地 その他	裸地 稚樹・その他低木生育	小枝枯損 空洞あり	無	無	有	良	不明	岡町の大ケヤキ	不明	2	無	無	無
08 202-032 [5440-74-44]	単木	日立市 王籠 王籠寺	社寺	300以上	ｽｷﾞ	630		25	15	1	樹林 公園 道路	裸地	小枝枯損 空洞あり	無	無	有	不良：一部枯損	信仰対象あり	常念杉	無	1	無	無	無
08 202-033 [5440-74-55]	単木	日立市 滝沢	個人	200～299	ｽﾀﾞｼﾞｲ	360		20	15	2	樹林 耕地 その他	裸地 草地・地被類	小枝枯損 空洞あり	無	無	有	良	不明	無	無	3	無	無	無
08 202-034 [5440-74-44]	単木	日立市 明神社	社寺	300以上	ｽﾀﾞｼﾞｲ	430		25	15	1	樹林	裸地 稚樹・その他低木生育	小枝枯損 空洞あり	無	無	有	良	無	無	無	3	無	無	無
08 202-035 [5440-64-19]	樹林 2 ha 実測:2本 推定:11本	日立市 大みか神社	社寺	300以上	ｽﾀﾞｼﾞｲ ｽﾀﾞｼﾞｲ	318 308		25 20	13 15	1 1	樹林 道路	草地・地被類 稚樹・その他低木生育	枯損木やや あり	不明	無	有	良	信仰対象あり	大みか神社樹叢	不明	1	風致地区・緑地保全地区等	解説板	枯損部の削除、枝下ろし
08 202-036 [5440-75-01]	樹林 1 ha 実測:3本	日立市 大聖寺墓地	社寺	200～299	ｶﾄ ｽﾀﾞｼﾞｲ ｽﾀﾞｼﾞｲ	405 425 385		25 25 20	16 20 15	1 1 1	樹林 公園 道路	裸地 草地・地被類	枯損木やや あり	無	無	有	良	無	無	無	2	無	無	定期的な下刈り・清掃 枯損部の削除、枝下ろし
08 202-037 [5440-75-32]	樹林 0.5 ha 実測:1本 推定:8本	日立市 熊野神社	社寺	100～199	ｻｸﾗ	302		20	15	1	樹林 建物群 道路	裸地 草地・地被類	枯損木やや あり	無	無	有	良	信仰対象あり	無	不明	2	風致地区・緑地保全地区等	無	支柱設置 枯損部の削除、枝下ろし
08 203-001 [5440-01-85]	単木	土浦市 常福寺	社寺	300以上	ｲﾁｮｳ	540		35.8		1	その他	裸地		不明	不明	無	良	不明	常福寺のイチョウ	不明	2	天然記念物等(市町村)		無
08 203-002 [5440-01-84]	単木	土浦市 高井城趾	不明	200～299	ｲﾇﾏｷ	305		19	13	1	公園	草地・地被類	小枝枯損	不明	無	有	良	無	無	不明	2	無	無	無
08 203-003 [5440-01-96]	単木	土浦市 亀城公園	市町村	300以上	ｽﾀﾞｼﾞｲ	700		16	20	2	公園	裸地 草地・地被類	大枝枯損 空洞あり	不明	不明	有	不良：一部枯損	不明	亀城のシイ	不明	3	天然記念物等(都道府県)	解説板 石標	保護柵設置 支柱設置
08 203-004 [5440-02-80]	単木	土浦市	個人	200～299	ｳﾁﾜ	335		15	8	1	建物群 道路 その他	稚樹・その他低木生育 舗装	大枝枯損 小枝枯損 頭頂部幹折れ	不明	不明	無	不良：その他	不明	無	不明	3	無	無	無

コード番号 [3次ﾒｯｼｭｺｰﾄﾞ]	区分	所在地 通称名	所有者	推定樹齢 (年)	巨木測定値 樹種名	幹周 (cm)	主幹 (cm)	樹高 (m)	枝張 (m)	株立 (本)	周囲の状況	根元の状況	欠損度	動物生息 鳥	動物生息 獣	着生植物	健全度	信仰対象	独特の呼称	故事伝承	視認性	保護制度指定	解説板等	特記事項
08 203-005 [5440-11-16]	単木	土浦市	市町村	99以下	ソメイヨシノ	400		15	20	4	その他	裸地	大枝枯損 小枝枯損	無	無	有	不良：一部枯損	無	真鍋のサクラ	有ﾎ	3	自然公園(国定)	解説板 石標	支柱設置 その他
08 203-006 [5440-11-16]	単木	土浦市 西真鍋愛岩神社	不明	100～199	ﾀﾌﾞﾉｷ	340		20	15	1	樹林	裸地 ササその他やぶ	小枝枯損	不明	不明	有	良	不明	無	不明	2	無	無	無
08 203-007 [5440-11-16]	単木	土浦市 西真鍋愛岩神社	不明	100～199	ｽﾀﾞｼﾞｲ	340		20	15	1	樹林	裸地 草地・地被類	小枝枯損	不明	不明	無	不良：一部枯損	不明	無	不明	2	無	無	無
08 203-008 [5440-11-16]	単木	土浦市 西真鍋延命寺	不明	200～299	ｽﾀﾞｼﾞｲ	420	230	15	20	2	樹林 その他	草地・地被類 稚樹・その他低木生育	大枝枯損 小枝枯損 空洞あり	不明	不明	無	不良：その他	不明	不明	不明	1	無	無	無
08 203-009 [5440-11-18]	単木	土浦市 鹿嶋神社	不明	200～299	ｽﾀﾞｼﾞｲ	355		18	15	1	樹林 耕地	稚樹・その他低木生育 ササその他やぶ	大枝枯損 空洞あり 異常なコブあり	不明	不明	無	不良：病虫害	無	無	不明	2	無	無	無
08 203-010 [5440-11-18]	単木	土浦市 鹿嶋神社	不明	200～299	ｽﾀﾞｼﾞｲ	335		18	15	1	樹林 耕地	稚樹・その他低木生育 ササその他やぶ	大枝枯損 異常なコブあり	不明	不明	有	不良：一部枯損	無	無	不明	2	無	無	無
08 203-011 [5440-11-03]	単木	土浦市	個人	300以上	ｹﾔｷ	510		30	25	1	建物群 その他	裸地 草地・地被類	大枝枯損 小枝枯損	不明	不明	無	不良：一部枯損	無	無	無	1	無	無	無
08 203-012 [5440-11-36]	単木	土浦市	市町村	100～199	ﾔﾏｻﾞｸﾗ	520		16	15	3	建物群 道路 その他	裸地 舗装	大枝枯損 小枝枯損 下部幹折れ	不明	不明	有	不良：枯死寸前	不明	稲荷山のベニヤマザクラ	不明	2	天然記念物等(市町村)	石標	無
08 203-013 [5440-11-55]	単木	土浦市 岩瀬家	個人	300以上	ｽﾀﾞｼﾞｲ	419		20	20	1	その他	裸地	小枝枯損	不明	無	無	良	無	小山崎岩瀬家のシイ	不明	3	天然記念物等(市町村)	無	無
08 203-014 [5440-11-55]	単木	土浦市 岩瀬家	個人	300以上	ｹﾔｷ	530		28	15	1	耕地 道路	裸地 舗装	大枝枯損 小枝枯損 空洞あり	不明	無	無	不良：一部枯損	無	無	無	1	無	無	無
08 203-015 [5440-11-65]	単木	土浦市 法泉寺	社寺	伝承 500	ｽﾀﾞｼﾞｲ	690		18.7		1	耕地 その他	裸地 草地・地被類	大枝枯損 空洞あり	不明	不明	無	不良	不明	法泉寺のシイ	不明	2	天然記念物等(市町村)	無	無
08 203-016 [5440-02-80]	樹林 0.5 ha 実測:4本	土浦市 鹿島神社	不明	100～199	ｴﾉｷ ｽﾀﾞｼﾞｲ ｽﾀﾞｼﾞｲ ﾀﾌﾞﾉｷ	330 330 305 300		22.5 18 19 18	20 10 10 18	1 1 1 1	耕地 道路	草地・地被類 舗装	無	不明	不明	無	良	不明	不明	不明	2	無	無	無
08 203-017 01/02 [5440-02-90]	樹林 0.5 ha 実測:7本	土浦市 鷺神社	不明	200～299	ﾀﾌﾞﾉｷ ｹﾔｷ ｹﾔｷ ｹﾔｷ	410 350 320 300	210	20 28 28 25	15 20 15 10	2 1 1 1	耕地 建物群 道路	草地・地被類 ササその他やぶ 舗装	枯損木やや あり	不明	不明	有	不良：一部枯損	不明	無	不明	2	無	無	無
08 203-017 02/02 [5440-02-90]	樹林 0.5 ha 実測:7本	土浦市 鷺神社	不明	200～299	ｽﾀﾞｼﾞｲ ｽﾀﾞｼﾞｲ ｽﾀﾞｼﾞｲ	370 340 305		21 12 18	8 6 6	1 1 1	耕地 建物群 道路	草地・地被類 ササその他やぶ 舗装	枯損木やや あり	不明	不明	有	不良：一部枯損	不明	無	不明	2	無	無	無

コード番号 [3次ﾒｯｼｭｺｰﾄﾞ]	区分	所在地 通称名	所有者	推定樹齢 (年)	巨木測定値 樹種名	幹周 (cm)	主幹 (cm)	樹高 (m)	枝張 (m)	株立 (本)	周囲の状況	根元の状況	欠損度	動物生息 鳥	動物生息 獣	着生植物	健全度	信仰対象	独特の呼称	故事伝承	視認性	保護制度指定	解説板等	特記事項
08 203-018 01/02 [5440-11-16]	樹林 0.3 ha 実測:7本	土浦市 八坂神社	社寺	300以上	ｸﾛﾏﾂ ｸﾛﾏﾂ ｸﾛﾏﾂ ｸﾛﾏﾂ	520 490 460 375		26 28 25 26	20 18 16 15	1 1 1 1	建物群 道路	裸地 草地・地被類 舗装	枯損木やや あり	不明	不明	無	不良：一部枯損	信仰対象あり	無	不明	1	無	無	無
08 203-018 02/02 [5440-11-16]	樹林 0.3 ha 実測:7本	土浦市 八坂神社	社寺	300以上	ｸﾛﾏﾂ ｸﾛﾏﾂ ｽﾀﾞｼﾞｲ	370 370 340		25 25 16	18 18 20	1 1 1	建物群 道路	裸地 草地・地被類 舗装	枯損木やや あり	不明	不明	無	不良：一部枯損	信仰対象あり	無	不明	1	無	無	無
08 203-019 [5440-11-47]	樹林 0.1 ha 実測:3本	土浦市 八坂神社	不明	200～299	ｸﾛﾏﾂ ｴﾉｷ ｸﾛﾏﾂ	460 385 310		30 28 30	20 25 16	1 1 1	樹林 耕地 道路	裸地 舗装	無	不明	不明	無	良	不明	不明	不明	1	無		無
08 204-001 [5439-25-26]	単木	古河市 八幡神社	社寺	300以上	ｲﾁｮｳ	640		30	20	1	建物群	裸地	無	無	無	無	良	無	無	有*	1	天然記念物等(市町村)	解説板	保護柵設置
08 204-002 [5439-25-26]	単木	古河市 八幡神社	社寺	100～199	ｸﾛﾏﾂ	400		24	19	1	建物群	裸地	無	無	無	無	良	無	無	無	1	無	無	定期的な下刈り・清掃
08 204-003 [5439-25-26]	単木	古河市 八幡神社	社寺	200～299	ｸﾛﾏﾂ	370		26	21.5	1	建物群	裸地	無	無	無	無	良	無	無	無	1	無	無	定期的な下刈り・清掃
08 204-004 [5439-25-37]	単木	古河市 小壷神社	社寺	300以上	ｸﾛﾏﾂ	900		35	27	1	建物群 道路	裸地 舗装	小枝枯損	無	無	無	良	信仰対象あり	小壷の宮	有*	1	天然記念物等(市町村)	解説板	保護柵設置
08 204-005 [5439-25-36]	単木	古河市 省神社	社寺	100～199	ｸﾛﾏﾂ	350		35	20	1	樹林	裸地	無	無	無	無	良	無	無	無	1	無	無	定期的な下刈り・清掃
08 204-006 [5439-25-36]	単木	古河市 省神社	社寺	100～199	ｸﾛﾏﾂ	310		35	20	1	樹林	裸地	無	無	無	無	良	無	無		1	無	無	定期的な下刈り・清掃
08 204-007 [5439-25-36]	単木	古河市 省神社	社寺	100～199	ｸﾛﾏﾂ	400		38	20	1	樹林	裸地	無	無	無	無	良	無	無	無	1	無	無	定期的な下刈り・清掃
08 204-008 [5439-25-36]	単木	古河市 省神社	社寺	100～199	ｸﾛﾏﾂ	360		35	21	1	樹林	裸地	無	無	無	無	良	無	無	無	1	無	無	定期的な下刈り・清掃
08 204-009 [5439-25-36]	単木	古河市 省神社	社寺	300以上	ｸﾛﾏﾂ	880		20	21	1	樹林	裸地	大枝枯損 頭頂部幹折れ 空洞あり	無	無	無	不良：一部枯損	無	夫婦ケヤキ	有*	1	天然記念物等(市町村)	解説板	保護柵設置
08 204-010 [5439-25-36]	単木	古河市 省神社	社寺	300以上	ｸﾛﾏﾂ	500		24	18	1	樹林	裸地	小枝枯損 空洞あり	無	無	無	良	無	無	無	1	無	無	保護柵設置
08 204-011 [5439-25-37]	単木	古河市 雷電神社	社寺	100～199	ｸﾛﾏﾂ	410		20	15	1	建物群	裸地	無	無	無	無	良	無	無	無	2	無	無	定期的な下刈り・清掃
08 204-012 [5439-25-37]	単木	古河市 雷電神社	社寺	100～199	ｽﾀﾞｼﾞｲ	330		17	20.5	1	建物群	裸地	無	無	無	無	良	無	無	無	2	無	無	定期的な下刈り・清掃
08 204-013 [5439-25-37]	単木	古河市 雷電神社	社寺	100～199	ｸﾛﾏﾂ	320		24	22	1	建物群	裸地	無	無	無	無	良	無	無	無	2	無	無	定期的な下刈り・清掃
08 205-001 [5440-12-93]	樹林 1.5 ha 実測:1本 推定:5本	石岡市 舟塚山古墳南の斜面	その他 公有	300以上	ｽﾀﾞｼﾞｲ	300		20	11	1	樹林	稚樹・その他低木生育	枯損木やや あり	不明	不明	無	良	信仰対象あり	不明	不明	2	無	無	無

コード番号 [3次ﾒｯｼｭｺｰﾄﾞ]	区分	所在地 通称名	所有者	推定樹齢 （年）	巨木測定値 樹種名	幹周 (cm)	主幹 (cm)	樹高 (m)	枝張 (m)	株立 (本)	周囲の状況	根元の状況	欠損度	動物生息 鳥	動物生息 獣	着生植物	健全度	信仰対象	独特の呼称	故事伝承	視認性	保護制度指定	解説板等	特記事項
08 205-002 [5440-12-94]	樹林 1.5 ha 実測:1本 推定:10本	石岡市	その他 公有	200～299	ｽｷﾞｼﾞｲ	483	250	15	14	2	樹林	稚樹・その他低木生育	無	不明	不明	有	良	不明	不明	不明	3	無	無	無
08 205-003 [5440-12-94]	単木	石岡市	社寺	300以上	ｳﾒ	412		18	10	1	樹林	稚樹・その他低木生育	小枝枯損	不明	不明	無	良	不明	不明	不明	2	無	無	無
08 205-004 [5440-12-94]	単木	石岡市	社寺	200～299	ｳﾒ	366		17	8	1	樹林	草地・地被類	大枝枯損	不明	不明	有	良	不明	不明	不明	2	無	無	無
08 205-005 [5440-12-94]	単木	石岡市	社寺	200～299	ｳﾒ	495	292	18	12	2	樹林	稚樹・その他低木生育	大枝枯損	不明	不明	有	良	不明	不明	不明	2	無	無	無
08 205-006 [5440-12-94]	単木	石岡市	社寺	300以上	ｽｷﾞｼﾞｲ	447		13	8	1	樹林	稚樹・その他低木生育	大枝枯損 空洞あり	不明	不明	有	不良：一部枯損	不明	不明	不明	3	無	無	無
08 205-007 [5440-12-94]	単木	石岡市	社寺	300以上	ｽｷﾞ	313		17	5	1	樹林	稚樹・その他低木生育	空洞あり	不明	不明	無	不良：一部枯損	信仰対象あり	不明	不明	2	無	無	無
08 205-008 [5440-12-73]	単木	石岡市	社寺	300以上	ｽｷﾞｼﾞｲ	370		12	9	1	樹林	稚樹・その他低木生育	大枝枯損	不明	不明	有	不良：一部枯損	不明	不明	不明	3	無	無	無
08 205-009 [5440-12-65]	単木	石岡市 関川の鹿島神社	社寺	200～299	ｽｷﾞ	301		20	5	1	樹林	稚樹・その他低木生育	小枝枯損	不明	不明	有	良	不明	不明	不明	1	自然環境保全地域(都道府県)	無	無
08 205-010 [5440-12-65]	単木	石岡市 関川の鹿島神社	社寺	200～299	ｽｷﾞ	300		20	5	1	樹林	稚樹・その他低木生育	無	不明	不明	無	良	不明	不明	不明	1	自然環境保全地域(都道府県)	無	無
08 205-011 [5440-12-65]	単木	石岡市 関川の鹿島神社	社寺	300以上	ｽｷﾞｼﾞｲ	330		15	7	1	樹林	稚樹・その他低木生育	大枝枯損	不明	不明	有	不良：一部枯損	不明	不明	不明	2	自然環境保全地域(都道府県)	無	無
08 205-012 [5440-12-56]	単木	石岡市	社寺	200～299	ｽｷﾞｼﾞｲ	308		12	4	1	樹林	稚樹・その他低木生育	大枝枯損	不明	不明	有	不良：一部枯損	不明	不明	不明	3	無	無	無
08 205-013 [5440-12-72]	単木	石岡市 常春寺	社寺	300以上	ｶﾔ	529		15	8	1	樹林	裸地	小枝枯損	無	無	有	良	無	無	無	2	無	無	薬剤散布・施肥その他
08 205-014 [5440-12-72]	単木	石岡市	社寺	200～299	ｲﾁｮｳ	380		20	8	1	樹林	草地・地被類	小枝枯損	無	無	有	良	無	無	無	2	無	無	枯損部の削除、枝下ろし
08 205-015 [5440-12-72]	単木	石岡市	社寺	200～299	ｳﾒ	325		7	5	1	樹林	稚樹・その他低木生育	大枝枯損 空洞あり	ﾌｸﾛｳ	無	有	不良：枯死寸前	無	無	無	3	無	無	定期的な下刈り・清掃
08 206-001 [5439-37-67]	単木	下館市 外塚 神明宮	社寺	不明	ｳﾒ	482		25	22	1	建物群	裸地	無	無	無	有	不良：一部枯損	無	無	無	1	無	無	枯損部の削除、枝下ろし
08 206-002 [5439-37-67]	単木	下館市 神明宮	社寺	不明	ｳﾒ	477		25	16	1	建物群	裸地	無	無	無	有		無	無	無	1	無	無	枯損部の削除、枝下ろし
08 206-003 [5440-40-20]	単木	下館市 八田	個人	不明	ｳﾒ	300		20	15	1	建物群	裸地	小枝枯損	無	無	有	良	無	無	無	1	無	無	無

コード番号【3次メッシュコード】	区分	所在地 通称名	所有者	推定樹齢（年）	巨木測定植樹種名	幹周(cm)	主幹(cm)	樹高(m)	枝張(m)	株立(本)	周囲の状況	根元の状況	欠損度	動物生息 鳥	動物生息 獣	着生植物	健全度	信仰対象	独特の呼称	故事伝承	視認性	保護制度指定	解説板等	特記事項
08 206-004 【5439-47-38】	単木	下館市 下高田 日枝神社	社寺	不明	ｳﾒﾓﾄﾞ	414		25	25	1	樹林	稚樹・その他低木生育	無	無	無	有	良	無	無	無	1	無	無	無
08 206-005 01/02 【5439-47-39】	樹林 0.4 ha 実測:4本	下館市 城内 雷神社	社寺	不明	ｽｷﾞ ｳﾒﾓﾄﾞ ｽｷﾞ	438 460 402		25 25 23	16 32 12	1 1 1	樹林 建物群	裸地	無	無	無	有	良	無	無	無	1	無	無	無
08 206-005 02/02 【5439-47-39】	樹林 0.4 ha 実測:4本	下館市 城内 雷神社	社寺	不明	ｳﾒﾓﾄﾞ	492		25	20	1	樹林 建物群	裸地	無	無	無	有	良	無	雷神社大ケヤキ	無	1	天然記念物等(市町村)	無	無
08 206-006 【5439-37-98】	単木	下館市 中館 観音寺	社寺	不明	ｽｷﾞ	355		22	10	1	樹林	裸地	無	無	無	無	良	無	無	無	2	無	無	無
08 206-007 【5439-37-98】	単木	下館市 中館 観音寺	社寺	不明	ｳﾒﾓﾄﾞ	526		25	25	1	建物群	ササその他やぶ	大枝枯損	無	無	有	良	無	観音寺大ケヤキ	無	2	天然記念物等(市町村)	無	無
08 206-008 【5439-37-78】	単木	下館市 金井 極楽寺	社寺	不明	ｲﾁｮｳ	348		18	16	1	建物群	裸地	無	無	無	有	良	無	無	無	2	無	無	無
08 206-009 【5439-37-78】	単木	下館市 金井 乗師堂	社寺	不明	ｳﾒﾓﾄﾞ	543		8	9	1	建物群	裸地	大枝枯損 小枝枯損 樹頂部幹折れ 下部幹折れ 空洞あり	無	無	有	不良：枯死寸前	無	乗師堂大ケヤキ	無	3	天然記念物等(市町村)	無	無
08 206-010 【5439-37-77】	単木	下館市 石原田	個人	不明	ｳﾒﾓﾄﾞ	348		20	25	1	建物群	裸地	小枝枯損	無	無	有	良	無	無	無	1	無	無	無
08 206-011 【5439-37-28】	単木	下館市 下野殿	個人	不明	ｳﾒﾓﾄﾞ	315		20	16	1	建物群	稚樹・その他低木生育	無	無	無	無	良	無	無	無	2	無	無	無
08 206-012 【5439-37-18】	単木	下館市 嘉家佐和 春日神社	社寺	不明	ｳﾒﾓﾄﾞ	311		25	21	1	建物群	裸地	無	無	無	有	良	無	無	無	2	無	無	無
08 206-013 【5439-37-18】	単木	下館市 嘉家佐和 春日神社	社寺	不明	ｴﾉｷ	343		25	25	1	建物群	裸地	無	無	無	有	良	無	無	無	2	無	無	無
08 206-014 【5440-30-50】	単木	下館市 上宿	個人	不明	ｳﾒﾓﾄﾞ	357		13	10	1	建物群 水面	裸地	大枝枯損 異常なコブあり	無	無	無	不良：一部枯損	無	無	無	2	無	無	無
08 207-001 【5439-26-79】	単木	結城市 山川新宿 山川不動尊	社寺	不明	ｲﾁｮｳ	400		20	7	1	建物群	裸地	無	無	無	無	良	無	無	無	2	無	無	無
08 207-002 【5439-37-31】	単木	結城市 宮崎	市町村	不明	ｳﾒﾓﾄﾞ	380		13	15	1	建物群	裸地	大枝枯損 異常なコブあり	無	無	無	良	無	無	無	2	無	無	無

コード番号 [3次ﾒｯｼｭｺｰﾄﾞ]	区分	所在地 通称名	所有者	推定樹齢 (年)	巨木測定値 樹種名	幹周 (cm)	主幹 (cm)	樹高 (m)	枝張 (m)	株立 (本)	周囲の状況	根元の状況	欠損度	動物生息 鳥	動物生息 獣	着生植物	健全度	信仰対象	独特の呼称	故事伝承	視認性	保護制度指定	解説板等	特記事項
08 207-003 [5439-37-42]	単木	結城市 小森 大桑神社	社寺	不明	ｹﾔｷ	430		15	20	1	樹林	裸地	無	無	無	無	良	無	無	無	2	無	無	無
08 207-004 [5439-37-42]	単木	結城市 小森 大桑神社	社寺	不明	ｹﾔｷ	510		20	15	1	樹林	裸地	無	無	無	無	良	信仰対象あり	大桑神社の欅	無	2	天然記念物等(市町村)	解説板	無
08 207-005 [5439-36-57]	単木	結城市 小田林	その他公有	不明	ｴﾉｷ	680		15	12	1	その他	ササその他やぶ	無	無	無	有	良	無	無	無	2	無	無	無
08 207-006 [5439-26-96]	単木	結城市 武井 香取太神宮	社寺	不明	ｹﾔｷ	332		25	12	1	樹林	稚樹・その他低木生育	無	無	無	有	良	無	無	無	1	無	無	無
08 207-007 [5439-37-60]	単木	結城市 西の宮 玉日姫の墓	市町村	不明	ｲﾁｮｳ	490	315	20	6	3	建物群 道路	裸地 舗装	小枝枯損	無	無	有	良	無	無	無	2	無	無	枯損部の削除、枝下ろし
08 207-008 [5439-37-60]	単木	結城市	社寺	不明	ｲﾁｮｳ	369		20	15	1	耕地 道路	裸地 舗装	無	無	無	有	良	無	無	無	1	その他制度	解説板	無
08 207-009 [5439-37-60]	単木	結城市	都道府県	不明	ｹﾔｷ	498		25	20	1	建物群	裸地	無	無	無	有	良	無	無	無	2	無	無	無
08 207-010 [5439-37-60]	単木	結城市	都道府県	不明	ｲﾁｮｳ	331		20	15	1	建物群	裸地	無	無	無	無	良	無	無	無	2	無	無	無
08 207-011 [5439-37-60]	単木	結城市	都道府県	不明	ｴﾉｷ	361		18	18	1	建物群	裸地	無	無	無	有	良	無	無	無	2	無	無	無
08 207-012 [5439-37-10]	単木	結城市 芝良前	その他公有	不明	ﾊﾘｷﾞﾘ	566	308	25	30	2	樹林	稚樹・その他低木生育	無	無	無	無	良	無	無	無	2	無	無	無
08 207-013 [5439-27-81]	単木	結城市 山王 日枝神社	社寺	不明	ｹﾔｷ	403		25	19	1	建物群	裸地	無	無	無	有	良	無	無	無	2	無	無	無
08 208-001 [5340-71-26]	単木	龍ケ崎市 八坂神社	社寺	不明	ｽｷﾞ	334		19	10	1	樹林	裸地	大枝枯損 空洞あり 異常なコブあり	不明	不明	無	不良：一部枯損	信仰対象あり	不明	不明	3	不明	無	無
08 208-002 [5340-71-26]	単木	龍ケ崎市 八坂神社	社寺	不明	ｽｷﾞ	383		18	9	1	樹林	裸地	大枝枯損 空洞あり 異常なコブあり	不明	不明	有	不良：一部枯損	信仰対象あり	不明	不明	3	不明	無	無
08 208-003 [5340-71-26]	単木	龍ケ崎市 八坂神社	社寺	不明	ｽｷﾞ	354		15	7	1	樹林	草地・地被類 ササその他やぶ	大枝枯損 空洞あり 異常なコブあり	不明	不明	有	不良：一部枯損	信仰対象あり	不明	不明	3	不明	無	無
08 208-004 [5340-71-26]	単木	龍ケ崎市 八坂神社	社寺	不明	ﾀﾌﾞﾉｷ	525		18	10	1	樹林	裸地	大枝枯損 異常なコブあり	不明	不明	有	不良：一部枯損	信仰対象あり	不明	不明	2	不明	無	無

コード番号 [3次ﾒｯｼｭｺｰﾄﾞ]	区分	所在地 通称名	所有者	推定樹齢（年）	巨木測定値 樹種名	幹周 (cm)	主幹 (cm)	樹高 (m)	枝張 (m)	株立 (本)	周囲の状況	根元の状況	欠損度	動物生息 鳥	動物生息 獣	着生植物	健全度	信仰対象	独特の呼称	故事伝承	視認性	保護制度指定	解説板等	特記事項
08 208-005 [5340-71-26]	単木	龍ケ崎市 八坂神社	社寺	不明	ｸﾛﾏﾂ	324		18	8	1	樹林	裸地	大枝枯損 小枝枯損 異常なコブあり	不明	不明	有	不良：一部枯損	信仰対象あり	不明	不明	3	不明	無	無
08 208-006 [5340-71-37]	単木	龍ケ崎市 大師霊場	不明	不明	ｲﾁｮｳ	334		15	8	1	樹林	裸地	頭頂部幹折れ 異常なコブあり	不明	不明	有	不良：一部枯損	信仰対象あり	不明	不明	3	不明	無	無
08 208-007 [5340-71-14]	単木	龍ケ崎市 鹿島神社	不明	不明	ｽﾀﾞｼﾞｲ	342		11	6	1	樹林	草地・地被類	大枝枯損 空洞あり 異常なコブあり	不明	不明	有	不良：一部枯損	不明	不明	不明	3	不明	無	無
08 208-008 [5340-71-14]	単木	龍ケ崎市 鹿島神社	不明	不明	ｽﾀﾞｼﾞｲ	316		12	5	1	樹林	裸地	小枝枯損 空洞あり 異常なコブあり	不明	不明	有	不良：一部枯損	不明	不明	不明	2	不明	無	無
08 208-009 [5340-71-14]	単木	龍ケ崎市 鹿島神社	不明	不明	ｽﾀﾞｼﾞｲ	330		11	7	1	樹林	草地・地被類 ササその他やぶ	小枝枯損 空洞あり 異常なコブあり	不明	不明	有	不良：一部枯損	不明	不明	不明	3	不明	無	無
08 208-010 [5340-71-14]	単木	龍ケ崎市 医王山	不明	不明	ﾓﾐ	315		15	7	1	樹林 その他	裸地	小枝枯損 異常なコブあり	不明	不明	有	良	不明	不明	不明	2	不明	無	無
08 208-011 [5340-71-14]	単木	龍ケ崎市 医王山	不明	不明	ﾓﾐ	374		15	8	1	その他	裸地	小枝枯損 空洞あり 異常なコブあり	不明	不明	有	不良：一部枯損	不明	不明	不明	2	不明	無	無
08 208-012 [5340-71-14]	単木	龍ケ崎市 医王院	不明	不明	ｲﾁｮｳ	340		13	5	1	その他	裸地	大枝枯損 頭頂部幹折れ 空洞あり 異常なコブあり	不明	不明	有	不良：一部枯損	不明	不明	不明	2	不明	無	無
08 208-013 [5340-61-94]	単木	龍ケ崎市 日枝神社	社寺	不明	ｽｷﾞ	360		25	11	1	樹林	草地・地被類 ササその他やぶ	小枝枯損 空洞あり 異常なコブあり	不明	不明	有	不良：一部枯損	不明	不明	不明	3	不明	無	無
08 208-014 [5340-61-94]	単木	龍ケ崎市 日枝神社	社寺	不明	ｽｷﾞ	320		22	6	1	樹林	裸地	小枝枯損 空洞あり 異常なコブあり	不明	不明	有	不良：一部枯損	不明	不明	不明	3	不明	無	無
08 208-015 [5340-61-94]	単木	龍ケ崎市 日枝神社	社寺	不明	ｽｷﾞ	356		20	7	1	樹林	草地・地被類 ササその他やぶ	小枝枯損 空洞あり 異常なコブあり	不明	不明	有	不良：一部枯損	不明	不明	不明	3	不明	無	無
08 208-016 [5340-61-94]	単木	龍ケ崎市 日枝神社	社寺	不明	ｽｷﾞ	402		22	7	1	樹林	草地・地被類 ササその他やぶ	小枝枯損 頭頂部幹折れ 空洞あり 異常なコブあり	不明	不明	有	不良：一部枯損	不明	不明	不明	3	不明	無	無

コード番号【3次ﾒｯｼｭｺｰﾄﾞ】	区分	所在地 通称名	所有者	推定樹齢（年）	巨木測定値 樹種名	幹周(cm)	主幹(cm)	樹高(m)	枝張(m)	株立(本)	周囲の状況	根元の状況	欠損度	動物生息 鳥	動物生息 獣	着生植物	健全度	信仰対象	独特の呼称	故事伝承	視認性	保護制度指定	解説板等	特記事項
08 208-017 【5340-61-94】	単木	籠ケ崎市 日枝神社	社寺	不明	ｸﾛﾏﾂ	328		15	7	1	樹林	裸地	小枝枯損 異常なコブあり	不明	不明	有	不良：一部枯損	不明	不明	不明	3	不明	無	無
08 208-018 【5340-61-94】	単木	籠ケ崎市 日枝神社	社寺	不明	ｽｷﾞｼﾞｲ	367		18	6	1	樹林	草地・地被類 ササその他やぶ	小枝枯損 空洞あり 異常なコブあり	不明	不明	有	不良：一部枯損	不明	不明	不明	3	不明	無	無
08 208-019 【5340-61-76】	単木	籠ケ崎市 鹿島神社	社寺	不明	ｸﾛﾏﾂ	375		13	7	1	樹林	草地・地被類	小枝枯損 異常なコブあり	不明	不明	有	良	不明	不明	不明	3	不明	無	無
08 208-020 【5340-61-76】	単木	籠ケ崎市 般若院	社寺	不明	ｸﾛﾏﾂ	350		15	8	1	樹林	裸地	小枝枯損 空洞あり 異常なコブあり	不明	不明	有	良	不明	不明	不明	3	不明	無	無
08 208-021 【5340-61-85】	単木	籠ケ崎市 鹿島神社	社寺	300以上	ｼﾀﾞﾚｻﾞｸﾗ	500		10	22		その他	草地・地被類	小枝枯損	不明	不明	有	良	無	無	無	2	天然記念物等(都道府県)	その他	保護柵設置 支柱設置
08 209-001 【5440-44-58】	単木	那珂湊市	その他 公有	100～199	ｴﾉｷ	430		16	7	1	道路	裸地	無	無	無	有	良	無	無	無	2	無	無	定期的な下刈り・清掃
08 209-002 【5440-44-58】	単木	那珂湊市	社寺	100～199	ｲﾁｮｳ	364		18	3	1	建物群	裸地	無	無	無	無	良	無	無	無	2	無	無	定期的な下刈り・清掃 枯損部の削除、枝下ろし
08 209-003 【5440-44-58】	単木	那珂湊市	社寺	200～299	ｽｷﾞｼﾞｲ	333		12	7	1	建物群	裸地	無	無	無	無	良	無	無	無	2	無	無	定期的な下刈り・清掃 枯損部の削除、枝下ろし
08 209-004 【5440-44-58】	単木	那珂湊市	社寺	200～299	ｸﾛﾏﾂ	353		16	5	1	樹林	草地・地被類	小枝枯損	無	無	無	良	無	無	無	2	無	無	定期的な下刈り・清掃 枯損部の削除、枝下ろし
08 209-005 【5440-44-58】	単木	那珂湊市	個人	200～299	ｴﾉｷ	588	263	15	10	3	建物群 道路	草地・地被類	無	ｶﾗｽ	無	無	良	信仰対象あり	無	無	2	無	無	定期的な下刈り・清掃 枯損部の削除、枝下ろし
08 209-006 【5440-45-50】	単木	那珂湊市	社寺	200～299	ｸｽﾉｷ	315		15	3	1	樹林 建物群	裸地	無	無	無	無	良	無	無	無	3	無	無	定期的な下刈り・清掃 枯損部の削除、枝下ろし
08 209-007 【5440-45-50】	単木	那珂湊市	社寺	100～199	ｲﾁｮｳ	336		20	5	1	樹林 建物群	裸地	無	無	無	無	良	無	無	無	2	無	無	定期的な下刈り・清掃 枯損部の削除、枝下ろし
08 209-008 【5440-44-17】	単木	那珂湊市	社寺	100～199	ｲﾁｮｳ	447		18	3	1	建物群	裸地	下部幹折れ	無	無		不良：枯死寸前	無	無	無	3	無	無	定期的な下刈り・清掃 枯損部の削除、枝下ろし
08 209-009 【5440-44-07】	単木	那珂湊市	不明	100～199	ｸﾛﾏﾂ	400		18	8	1	樹林 建物群	ササその他やぶ	無	無	無	無	良	無	無	無	2	無	無	定期的な下刈り・清掃
08 209-010 【5440-44-07】	単木	那珂湊市	市町村	100～199	ｸﾛﾏﾂ	380		9	3	1	公園	裸地	下部幹折れ	無	無	無	不良：枯死寸前	無	無	無	2	無	無	定期的な下刈り・清掃 枯損部の削除、枝下ろし

コード番号 [3次ﾒｯｼｭｺｰﾄﾞ]	区分	所在地 通称名	所有者	推定樹齢 (年)	巨木測定値 樹種名	幹周 (cm)	主幹 (cm)	樹高 (m)	枝張 (m)	株立 (本)	周囲の状況	根元の状況	欠損度	動物生息 鳥	動物生息 獣	着生植物	健全度	信仰対象	独特の呼称	故事伝承	視認性	保護制度指定	解説板等	特記事項
08 209-011 [5440-44-07]	単木	那珂湊市	市町村	100～199	ｴﾉｷ	305		12	4	1	公園	草地・地被類	空洞あり	無	無	有	不良：その他	無	無	無	2	無	無	定期的な下刈り・清掃 枯損部の削除、枝下ろし
08 209-012 [5440-44-07]	単木	那珂湊市	市町村	100～199	ｲﾁｮｳ	300		16	5	1	公園	裸地	無	無	無	無	良	無	無	無	2	無	無	定期的な下刈り・清掃 枯損部の削除、枝下ろし
08 209-013 [5440-44-07]	単木	那珂湊市	社寺	100～199	ｲﾁｮｳ	310		16		1	その他	裸地	無	無	無	無	良	無	無	無	2	無	無	定期的な下刈り・清掃 枯損部の削除、枝下ろし
08 210-001 [5439-17-96]	単木	下妻市 二本紀	社寺	不明	ｳﾗｼﾞ	600		20	20	1	樹林 公園 道路	裸地 舗装	無	無	無	無	良	無	無	無	1	無	無	枯損部の削除、枝下ろし
08 210-002 [5439-17-96]	単木	下妻市 二本紀	社寺	不明	ｲﾁｮｳ	410		20	17	1	樹林 公園 道路	裸地 舗装	無	無	無	無	良	無	無	無	1	無	無	無
08 210-003 [5439-27-06]	単木	下妻市 二本紀	個人	300以上	ｳﾗｼﾞ	410		12	12	1	建物群	裸地	大枝枯損 頭頂部幹折れ	無	無	無	良	無	無	無	3	無	無	枯損部の削除、枝下ろし
08 210-004 [5439-27-17]	単木	下妻市 仲町 光明寺	社寺	300以上	ｲﾁｮｳ	600		18	12	1	樹林	裸地	大枝枯損	無	無	無	良	無	無	無	2	無	無	枯損部の削除、枝下ろし
08 210-005 [5439-27-17]	単木	下妻市 仲町 光明寺	社寺	300以上	ｳﾗｼﾞ	460		14	20	1	樹林	裸地	頭頂部幹折れ 異常なコブあり	無	無	有	良	無	無	無	2	無	無	無
08 210-006 [5439-27-26]	単木	下妻市 西町 下妻神社	社寺	300以上	ｳﾗｼﾞ	720		20	25	1	樹林 公園 道路	裸地 舗装	大枝枯損 異常なコブあり	無	無	無	良	無	下妻神社の大欅	無	2	天然記念物等(市町村)	解説板	無
08 210-007 [5439-27-26]	単木	下妻市 西町 下妻神社	社寺	300以上	ｳﾗｼﾞ	410		15	10	1	樹林 公園 道路	裸地	大枝枯損	無	無	無	良	無	無	無	2	無	無	枯損部の削除、枝下ろし
08 210-008 [5439-27-15]	単木	下妻市 長塚	個人	不明	ｳﾗｼﾞ	321		25	28	1	建物群	裸地	無	無	無	有	良	無	無	無	2	無	無	無
08 210-009 [5439-27-55]	単木	下妻市 半谷	個人	不明	ｳﾗｼﾞ	365		25	13	1	建物群	草地・地被類	無	無	無	有	良	無	無	無	2	無	無	無
08 210-010 [5439-27-63]	単木	下妻市 平方	個人	不明	ｳﾗｼﾞ	326		18	10	1	建物群	裸地	大枝枯損 小枝枯損	無	無	有	良	無	無	無	2	無	無	枯損部の削除、枝下ろし
08 210-011 [5439-27-63]	単木	下妻市 平方	個人	不明	ｳﾗｼﾞ	302		18	20	1	建物群	裸地	大枝枯損	無	無	有	良	無	無	無	2	無	無	枯損部の削除、枝下ろし
08 210-012 [5439-27-48]	単木	下妻市 北大宝	個人	不明	ｳﾗｼﾞ	326		13	15	1	建物群	裸地	小枝枯損	無	無	有	良	無	無	無	2	無	無	無
08 210-013 01/03 [5439-27-38]	樹林 20 ha 実測:9本	下妻市 大宝 大宝神社	社寺	不明	ｲﾁｮｳ ｽｷﾞ ｽｷﾞ ｽｷﾞ	410 395 345 403		18 25 25 25	18 12 12 13	1 1 1 1	樹林	裸地 稚樹・その他低木生育	無	無	無	有	良	無	無	無	1	無	無	無

コード番号 [3次ﾒｯｼｭｺｰﾄﾞ]	区分	所在地 通称名	所有者	推定樹齢 (年)	巨木測定値 樹種名	幹周 (cm)	主幹 (cm)	樹高 (m)	枝張 (m)	株立 (本)	周囲の状況	根元の状況	欠損度	動物生息 鳥	動物生息 獣	着生植物	健全度	信仰対象	独特の呼称	故事伝承	視認性	保護制度指定	解説板等	特記事項
08 210-013 02/03 [5439-27-38]	樹林 20 ha 実測:9本	下妻市 大宝 大宝神社	社寺	不明	ｸﾛﾏﾂ ｸﾛﾏﾂ ｸﾛﾏﾂ ｸﾛﾏﾂ	312 402 467 362		20 18 23 20	20 22 25 25	1 1 1 1	樹林	裸地 稚樹・その他低木生育	無	無	無	有	良	無	無	無	1	無	無	無
08 210-013 03/03 [5439-27-38]	樹林 20 ha 実測:9本	下妻市 大宝 大宝神社	社寺	不明	ｸﾛﾏﾂ	415		25	25	1	樹林	裸地 稚樹・その他低木生育	無	無	無	有	良	無	無	無	1	無	無	無
08 210-014 [5439-27-28]	単木	下妻市 土石井 千勝神社	社寺	不明	ｸﾛﾏﾂ	489		15	25	1	建物群	裸地	無	無	無	有	良	無	無	無	2	無	無	無
08 210-015 [5439-27-08]	単木	下妻市 小島 小島草庵	市町村	300以上	ｲﾁｮｳ	436		12	9	1	公園	裸地	大枝枯損 頭頂部幹折れ 空洞あり 異常なコブあり	無	無	有	良	無	稲田恋しの銀杏	有ﾈ	1	無	解説板	保護柵設置 枯損部の削除、枝下ろし
08 210-016 [5440-20-20]	単木	下妻市 高道祖 高道祖神社	社寺	不明	ｸﾛﾏﾂ	530		13	15	1	建物群	裸地	大枝枯損 空洞あり 異常なコブあり	無	無	有	良	無	無	無	2	無	無	無
08 210-017 [5439-27-65]	単木	下妻市 星駒 黒駒不動尊	社寺	不明	ｼﾗｶｼ	334		15	18	1	建物群	裸地	無	無	無	有	良	無	無	無	2	無	無	無
08 210-018 [5439-27-64]	単木	下妻市 黒駒	個人	不明	ｸﾛﾏﾂ	609		20	15	1	建物群 道路	裸地 舗装	大枝枯損 小枝枯損 頭頂部幹折れ 異常なコブあり	無	無	有	不良：一部枯損	無	無	無	2	無	無	枯損部の削除、枝下ろし
08 210-019 [5439-27-16]	単木	下妻市 三道地	社寺	不明	ｲﾁｮｳ	303		15	8	1	建物群 道路	裸地 舗装	無	無	無	無	良	無	無	無	3	無	無	無
08 210-020 [5439-27-16]	単木	下妻市 五所神社	社寺	不明	ｸﾛﾏﾂ	498		25	30	1	建物群	裸地	無	無	無	無	良	無	無	無	2	無	無	無
08 210-021 [5439-27-16]	単木	下妻市 五所神社	社寺	不明	ｴﾉｷ	343		20	13	1	建物群	裸地	無	無	無	無	良	無	無	無	2	無	無	無
08 211-001 [5439-07-29]	単木	水海道市 諏訪神社	社寺	300以上	ｸﾛﾏﾂ	600		15	17	1	建物群 道路	裸地 舗装	大枝枯損	無	無	無	不良：一部枯損	無	無	無	2	無	無	支柱設置 定期的な下刈り・清掃 枯損部の削除、枝下ろし
08 211-002 01/02 [5439-07-76]	樹林 2 ha 実測:6本	水海道市 坂野家	個人	200～299	ｸﾇｷﾞ ｸﾛﾏﾂ ｼﾗｶｼ ﾑｸﾉｷ	300 365 430 430		25 25 18 22	15 20 25 17	1 1 1 1	樹林 耕地	稚樹・その他低木生育 ササその他やぶ	枯損木やや あり	無	無	有	良	無	無	無	1	無	無	定期的な下刈り・清掃
08 211-002 02/02 [5439-07-76]	樹林 2 ha 実測:6本	水海道市 坂野家	個人	200～299	ﾑｸﾉｷ ﾑｸﾉｷ	320 355		18 20	15 25	1 1	樹林 耕地	稚樹・その他低木生育 ササその他やぶ	枯損木やや あり	無	無	有	良	無	無	無	1	無	無	定期的な下刈り・清掃

コード番号 [3次ﾒｯｼｭｺｰﾄﾞ]	区分	所在地 通称名	所有者	推定樹齢 (年)	巨木測定値 樹種名	幹周 (cm)	主幹 (cm)	樹高 (m)	枝張 (m)	株立 (本)	周囲の状況	根元の状況	欠損度	動物生息 鳥	動物生息 獣	着生植物	健全度	信仰対象	独特の呼称	故事伝承	視認性	保護制度指定	解説板等	特記事項
08 211-003 [5439-07-66]	樹林 1 ha 実測:2本	水海道市 菅原天神	社寺	100～199	ムクノキ	310		24	25	1	耕地 建物群 道路	稚樹・その他低木生育ササその他やぶ	枯損木多い	無	無	有	良	無	無	無	1	風致地区・緑地保全地区等	解説板	定期的な下刈り・清掃
					ケヤキ	350		18	15	1														
08 211-004 [5339-77-96]	単木	水海道市 本郷香取神社	社寺	100～199	ケヤキ	315		30	17	1	樹林	裸地	無	無	無	無	良	無	無	無	2	無	無	定期的な下刈り・清掃
08 211-005 [5339-77-96]	単木	水海道市 本郷香取神社	社寺	100～199	ケヤキ	400		30	16	1	樹林	裸地	大枝枯損	無	無	無	不良：一部枯損	無	無	無	2	無	無	定期的な下刈り・清掃
08 211-006 [5339-77-91]	単木	水海道市 本郷香取神社	社寺	100～199	イチョウ	340		18	8.5	1	樹林	裸地	大枝枯損	無	無	無	不良：一部枯損	無	無	無	2	無	無	定期的な下刈り・清掃
08 211-007 [5439-07-37]	単木	水海道市 報恩寺	社寺	100～199	イチョウ	410		20	20	1	建物群 道路	裸地	無	無	無	無	良	無	無	無	2	無	無	定期的な下刈り・清掃
08 211-008 [5439-07-68]	単木	水海道市 満蔵元三大師	社寺	200～299	カヤ	480		10	13	1	樹林	草地・地被類	頭頂部幹折れ	無	無	有	不良：その他	無	無	無	2	無	解説板	無
08 211-009 [5439-07-58]	単木	水海道市 飯沼弘経寺 宗通堂	社寺	300以上	スギ	720		34	17	1	建物群	裸地	小枝枯損 頭頂部幹折れ	無	無	無	不良：一部枯損	信仰対象あり	来迎杉	有*	1	天然記念物等(市町村)	樹名板	保護柵設置 定期的な下刈り・清掃
08 211-010 [5439-07-58]	単木	水海道市 飯沼弘経寺	社寺	200～299	イチョウ	320		25	15	1	建物群	裸地	大枝枯損	無	無	有	不良：一部枯損	無	無	無	2	無	無	定期的な下刈り・清掃
08 211-011 [5439-07-48]	単木	水海道市 飯沼声鈴庵	社寺	200～299	ケヤキ	720		25	28	1	建物群 道路	裸地	無	無	無	無	良	無	無	無	2	無	無	定期的な下刈り・清掃
08 211-012 01/04 [5439-07-14]	樹林 0.5 ha 実測:16本	水海道市 一言主神社	社寺	200～299	ケヤキ	515		35	22	1	耕地 建物群 道路	裸地 ササその他やぶ	枯損木やや あり	ﾌｸﾛｳ	無	有	良	無	無	無	1	無	樹名板	定期的な下刈り・清掃
					ケヤキ	340		30	20	1														
					ケヤキ	300		30	20	1														
					ケヤキ	340		30	20	1														
08 211-012 02/04 [5439-07-14]	樹林 0.5 ha 実測:16本	水海道市 一言主神社	社寺	200～299	ケヤキ	500		35	22	1	耕地 建物群 道路	裸地 ササその他やぶ	枯損木やや あり	無	無	有	良	無	無	無	1	無	樹名板	定期的な下刈り・清掃
					ケヤキ	390		30	20	1														
					ケヤキ	340		30	20	1														
					ケヤキ	485		35	22	1														
08 211-012 03/04 [5439-07-14]	樹林 0.5 ha 実測:16本	水海道市 一言主神社	社寺	200～299	ケヤキ	370		30	20	1	耕地 建物群 道路	裸地 ササその他やぶ	枯損木やや あり	無	無	有	良	無	無	無	1	無	樹名板	定期的な下刈り・清掃
					ケヤキ	330		30	20	1														
					ケヤキ	300		30	20	1														
					ムクノキ	500		20	10	1														
08 211-012 04/04 [5439-07-14]	樹林	水海道市 一言主神社			スギ	310		35	10	1	耕地 建物群 道路	裸地 ササその他やぶ	枯損木やや あり	無	無	有	良	無	無	無	1	無	樹名板	定期的な下刈り・清掃
					スギ	330		35	10	1														
					スギ	390		35	10	1														
					スギ	330		35	10	1														

コード番号【3次ﾒｯｼｭｺｰﾄﾞ】	区分	所在地 通称名	所有者	推定樹齢（年）	巨木測定値 樹種名	幹周(cm)	主幹(cm)	樹高(m)	枝張(m)	株立(本)	周囲の状況	根元の状況	欠損度	動物生息 鳥	動物生息 獣	着生植物	健全度	信仰対象	独特の呼称	故事伝承	視認性	保護制度指定	解説板等	特記事項
08 211-013 【5339-77-94】	樹林 0.5 ha 実測:4本	水海道市 中郷日枝神社	社寺	200～299	ｹﾔｷ ｹﾔｷ ｹﾔｷ ﾑｸﾉｷ	310 400 380 330		20 25 25 25	10 20 20 20	1 1 1 1	樹林 建物群 道路	裸地	枯損木ややあり	無	無	有	不良：一部枯損	無	無	無	2	無	樹名板	定期的な下刈り・清掃
08 211-014 【5439-07-29】	単木	水海道市 地蔵堂	社寺	100～199	ｴﾉｷ	410		20	20	1	その他	舗装	無	無	無	無	良	無	無	無	1	無	無	無
08 211-015 【5439-07-28】	単木	水海道市 河原	国	100～199	ｺｺﾞﾒｶﾔｷﾞ	510	320	14	21	2	耕地 その他	草地・地被類	無	無	無	無	良	無	無	無	1	無	無	無
08 211-016 【5339-77-77】	単木	水海道市 鹿小路不動様	社寺	100～199	ﾀﾌﾞﾉｷ	450		15	20	1	建物群 道路	裸地	無	無	無	無	良	無	無	無	1	天然記念物等(市町村)	解説板	定期的な下刈り・清掃
08 211-017 【5439-07-29】	樹林 100 ha 実測:3本	水海道市 秋山一衛 氏宅	個人	100～199	ｹﾔｷ ｹﾔｷ ｹﾔｷ	330 395 365		27 28 26	14 16 15	1 1 1	建物群 その他	草地・地被類 稚樹・その他低木生育	枯損木ややあり	ｱｵﾊﾞｽﾞｸ	無	有	不良：一部枯損	無	無	無	1	無	無	定期的な下刈り・清掃 枯損部の削除、枝下ろし
08 211-018 【5439-07-14】	単木	水海道市 あすなろの里入口	社寺	100～199	ﾑｸﾉｷ	580		20	27	1	建物群 道路	裸地	無	無	無	無	良	無	無	有*	1	天然記念物等(市町村)	樹名板	定期的な下刈り・清掃
08 212-001 【5440-64-57】	単木	常陸太田 真弓山	社寺	300以上	ｽｷﾞ	902		40	20	1	樹林	草地・地被類 稚樹・その他低木生育	小枝枯損	不明	無	有	良	信仰対象あり	真弓の巨杉	有	2	天然記念物等(都道府県)	解説板	定期的な下刈り・清掃
08 212-002 【5440-64-41】	単木	常陸太田 若宮八幡	社寺	300以上	ｹﾔｷ	802		25	15	1	樹林 建物群 道路	裸地 舗装	頭頂部幹折れ 空洞あり	無	無	無	良	無	無	無	1	天然記念物等(都道府県)	解説板	保護柵設置 定期的な下刈り・清掃
08 212-003 【5440-74-01】	単木	常陸太田 個人	300以上	ｽｷﾞｼﾞｲ	652		20	20	1	樹林 耕地	草地・地被類 稚樹・その他低木生育	小枝枯損	無	無	無	良	無	無	無	2	天然記念物等(市町村)	樹名板	定期的な下刈り・清掃 枯損部の削除、枝下ろし
08 212-004 【5440-64-61】	単木	常陸太田 正宗寺	社寺	300以上	ｲﾌﾞｷ ｲﾌﾞｷ	312 332		10 10	7 8	1 1	耕地 水面	裸地 草地・地被類	大枝枯損	無	無	無	不良：一部枯損	信仰対象あり	正宗寺の招福	無	2	天然記念物等(市町村)	解説板	保護柵設置 支柱設置
08 212-005 【5440-64-27】	単木	常陸太田	社寺	300以上	ｽｷﾞｼﾞｲ	745		15	15	1	樹林 耕地 道路	裸地 草地・地被類 稚樹・その他低木生育	大枝枯損 空洞あり	無	無	有	不良：その他	無	無	無	2	天然記念物等(市町村)	解説板	無
08 212-006 【5440-64-45】	単木	常陸太田	社寺	300以上	ｽｷﾞｼﾞｲ	752		20	20	1	樹林 耕地 道路	裸地 草地・地被類 稚樹・その他低木生育	小枝枯損 空洞あり	無	無	有		無	亀作の椎	無	2	天然記念物等(市町村)	解説板	枯損部の削除、枝下ろし
08 212-007 【5440-63-09】	単木	常陸太田	社寺	300以上	ｴﾉｷ	603		25	20	1	樹林 耕地	裸地 稚樹・その他低木生育	大枝枯損 下部幹折れ	無	無	有	不良：枯死寸前	無	無	無	2	天然記念物等(市町村)	樹名板	無
08 212-008 【5440-74-61】	単木	常陸太田 高見神社	社寺	300以上	ｱｶｶﾞｼ	402		30	20	1	樹林 道路	裸地 稚樹・その他低木生育	小枝枯損	無	無	有	良	信仰対象あり	無	無	2	無	無	無

コード番号 [3次ﾒｯｼｭｺｰﾄﾞ]	区分	所在地 通称名	所有者	推定樹齢 (年)	巨木測定値 樹種名	幹周 (cm)	主幹 (cm)	樹高 (m)	枝張 (m)	株立 (本)	周囲の状況	根元の状況	欠損度	動物生息 鳥	動物生息 獣	着生植物	健全度	信仰対象	独特の呼称	故事伝承	視認性	保護制度指定	解説板等	特記事項
08 212-009 [5440-74-62]	単木	常陸太田	個人	100～199	ｴﾉｷ	351		25	20	1	耕地 道路	裸地 草地・地被類	小枝枯損	無	無	有	良	無	無	無	2	無	無	無
08 212-010 [5440-74-31]	単木	常陸太田	国	200～299	ﾓﾐ	381		30	15	1	樹林 耕地	草地・地被類 稚樹・その他低木生育	小枝枯損	無	無	無	不良：枯死寸前	無	無	無		無	無	無
08 212-011 [5440-64-80]	単木	常陸太田	個人	200～299	ｳﾜﾐｽﾞ	450		30	25	1	耕地 道路	裸地 稚樹・その他低木生育	小枝枯損	無	無	有	良	無	無	無	2	不明	無	無
08 212-012 [5440-74-23]	単木	常陸太田 吉田神社	社寺	300以上	ｴﾉｷ	556		30	20	1	樹林 耕地	裸地 草地・地被類	小枝枯損	無	無	有	良	不明	無	不明	2	無	無	無
08 212-013 [5440-74-23]	単木	常陸太田 吉田神社	社寺	200～299	ｽｷﾞ	467		30	15	1	樹林 耕地 道路	裸地 草地・地被類	小枝枯損	無	無	無	良	無	無	無	2	無	無	無
08 212-014 [5440-74-23]	単木	常陸太田	社寺	200～299	ｳﾜﾐｽﾞ	434		25	15	1	樹林 耕地 道路	裸地 草地・地被類	無	無	無	有	良	信仰対象あり	無	無	2	無	無	無
08 212-015 [5440-74-03]	単木	常陸太田 清堂山 不動尊	社寺	300以上	ｳﾜﾐｽﾞ	411		25	15	1	樹林 耕地 道路 水面	裸地 草地・地被類	小枝枯損	無	無	有	良	信仰対象あり	無	不明	2	無	無	無
08 212-016 [5440-64-82]	単木	常陸太田 瑞竜山	社寺	200～299	ｽｷﾞ	409		25	10	1	樹林 公園 耕地 道路	裸地 草地・地被類 稚樹・その他低木生育	無	無	無	無	良	無	無	無	2	都市公園(市町村)	無	無
08 212-017 [5440-64-82]	単木	常陸太田 瑞竜山	社寺	200～299	ｼﾗｶｼ	352		25	15	1	樹林 耕地 道路	裸地 稚樹・その他低木生育	小枝枯損	無	無	無	良	無	無	無	2	無	無	無
08 212-018 [5440-64-82]	単木	常陸太田	個人	200～299	ｳﾜﾐｽﾞ	423		20	18	1	樹林 耕地 道路	裸地 草地・地被類 稚樹・その他低木生育	小枝枯損	無	無	有	良	無	無	無	2	無	無	無
08 212-019 [5440-64-72]	単木	常陸太田	個人	200～299	ｲﾁｮｳ	601		30	25	1	耕地 道路	裸地 草地・地被類	小枝枯損 空洞あり	不明	無	有	良	不明	無	無	1	無	無	無
08 212-020 [5440-64-61]	単木	常陸太田	個人	200～299	ｲﾁｮｳ	452		30	10	1	耕地 道路	裸地 草地・地被類	小枝枯損	無	無	無	良	無	無	無	1	無	無	無
08 212-021 [5440-64-52]	単木	常陸太田	法人等	300以上	ｳﾜﾐｽﾞ	551		30	25	1	建物群 道路 その他	裸地 草地・地被類	小枝枯損	不明	無	有	良	タブーあり		無	1	無	無	無
08 212-022 [5440-64-40]	単木	常陸太田 西山荘	法人等	300以上	ｽｷﾞ	453		30	20	1	樹林 公園 耕地	裸地 草地・地被類 稚樹・その他低木生育 ササ その他やぶ	無	無	無	無	良	無	熊野杉	有	2	都市公園(市町村)	樹名板	無
08 212-023 [5440-64-42]	単木	常陸太田	社寺	200～299	ｲﾁｮｳ	351		25	15	1	公園 建物群 道路	裸地	小枝枯損	無	無	無	良	無	無	無	2	無	無	無

コード番号 [3次ﾒｯｼｭｺｰﾄﾞ]	区分	所在地 通称名	所有者	推定樹齢 (年)	巨木測定値 樹種名	幹周 (cm)	主幹 (cm)	樹高 (m)	枝張 (m)	株立 (本)	周囲の状況	根元の状況	欠損度	動物生息 鳥	動物生息 獣	着生植物	健全度	信仰対象	独特の呼称	故事伝承	視認性	保護制度指定	解説板等	特記事項
08 212-024 [5440-64-31]	単木	常陸太田	個人	300以上	ｽｷﾞ	423		30	20	1	樹林 耕地	裸地 草地・地被類	無	無	無	無	良	無	無	無	2	無	無	無
08 212-025 [5440-64-20]	単木	常陸太田 佐竹寺	社寺	200～299	ｲﾁｮｳ	389		10	8	1	樹林 耕地 道路	裸地	小枝枯損	無	無	有	良	信仰対象あり	無	無	2	無	無	無
08 212-026 [5440-64-20]	単木	常陸太田	社寺	100～199	ｼﾗｶｼ	308		30	15	1	樹林 耕地 道路	裸地	小枝枯損 頭頂部幹折れ	無	無	有	不良：一部枯損	無	無	無	1	無	無	無
08 212-027 [5440-64-20]	単木	常陸太田 稲村神社	社寺	100～199	ｳﾜﾐｽﾞ	356		20	14	1	樹林 耕地 道路	裸地 草地・地被類	無	不明	無	有	良	信仰対象あり	無	不明	2	無	無	無
08 212-028 [5440-64-64]	単木	常陸太田	個人	300以上	ｽﾀﾞｼﾞｲ	36		20	13	1	耕地 道路	裸地 稚樹・その他低木生育	小枝枯損	無	無	有	不良：一部枯損	無	無	無	1	無	無	無
08 212-029 [5440-64-54]	単木	常陸太田	社寺	300以上	ｽﾀﾞｼﾞｲ	351		15	10	1	樹林 耕地 道路	裸地 草地・地被類 稚樹・その他低木生育	小枝枯損	無	無	無	良	無	無	無	2	無	無	無
08 212-030 [5440-64-54]	単木	常陸太田	社寺	300以上	ｽﾀﾞｼﾞｲ	353		20	15	1	樹林 耕地	裸地 草地・地被類 稚樹・その他低木生育	小枝枯損 空洞あり	無	無	有	不良：一部枯損	無	無	無	2	無	無	無
08 212-031 [5440-64-44]	単木	常陸太田	個人	300以上	ｽﾀﾞｼﾞｲ	344		15	10	1	耕地 道路	裸地 草地・地被類	小枝枯損	無	無	無	良	無	無	無	2	無	無	無
08 212-032 [5440-64-44]	単木	常陸太田	個人	300以上	ｵｵﾓﾐｼﾞ	421		25	15	1	耕地 道路 その他	裸地 稚樹・その他低木生育	小枝枯損	無	無	有	良	不明	高貴の大モミジ	不明	1	無	無	無
08 212-033 [5440-64-34]	単木	常陸太田	個人	300以上	ｳﾜﾐｽﾞ	712	310	30	25	3	耕地 道路	裸地 稚樹・その他低木生育	大枝枯損 頭頂部幹折れ	不明	無	有	不良：枯死寸前	無	無	無	1	無	無	無
08 212-034 [5440-64-33]	単木	常陸太田	個人	300以上	ｳﾜﾐｽﾞ	423		10	8	1	耕地 道路 その他	裸地 草地・地被類	大枝枯損 頭頂部幹折れ	無	無	有	不良：一部枯損	無	無	無	2	無	無	無
08 212-035 [5440-64-43]	単木	常陸太田	個人	200～299	ｲﾁｮｳ	367		18	18	1	建物群 道路 水面	裸地 その他	小枝枯損	無	無	有	良	無	無	無	2	無	無	
08 212-036 [5440-64-43]	単木	常陸太田	個人	200～299	ｴﾉｷ	310		25	20	1	耕地 建物群 道路	裸地 稚樹・その他低木生育	小枝枯損	無	無	有	良	無	無	無	1	無	無	無
08 212-037 [5440-64-36]	単木	常陸太田	社寺	300以上	ｽﾀﾞｼﾞｲ	545		15	10	1	耕地 道路	裸地 草地・地被類	小枝枯損 空洞あり	無	無	有	不良：一部枯損	無	無	無	2	無	無	無
08 212-038 [5440-64-36]	単木	常陸太田	個人	300以上	ｶﾔ	308		25	15	1	耕地 道路	裸地 草地・地被類	小枝枯損	無	無	無	良	無	無	無	2	無	無	無
08 212-039 [5440-64-37]	単木	常陸太田	個人	200～299	ﾀﾌﾞﾉｷ	301		25	18	1	耕地 道路 その他	裸地 稚樹・その他低木生育	小枝枯損	無	無	無	良	無	無	不明	2	無	無	無

コード番号 [3次ﾒｯｼｭｺｰﾄﾞ]	区分	所在地 通称名	所有者	推定樹齢 (年)	巨木測定値 樹種名	幹周 (cm)	主幹 (cm)	樹高 (m)	枝張 (m)	株立 (本)	周囲の状況	根元の状況	欠損度	動物生息 鳥	動物生息 獣	着生植物	健全度	信仰対象	独特の呼称	故事伝承	視認性	保護制度指定	解説板等	特記事項
08 212-040 [5440-64-17]	単木	常陸太田	個人	300以上	ｽｷﾞｼﾞｲ	513		20	8	1	耕地 道路	裸地 草地・地被類	小枝枯損	無	無	有	不良：一部枯損	無	無	無	2	無	無	無
08 212-041 [5440-64-17]	単木	常陸太田	個人	300以上	ｽｷﾞｼﾞｲ	531		15	15	1	耕地 道路	裸地 草地・地被類	小枝枯損 空洞あり	無	無	有	不良：一部枯損	無	無	無	2	無	無	無
08 212-042 [5440-64-17]	単木	常陸太田 丹奈	社寺	200～299	ﾓﾐ	312		35	8	1	耕地 道路	裸地 草地・地被類	小枝枯損 頭頂部幹折れ	無	無	無	不良：一部枯損	無	無	無	1	無	無	無
08 212-043 [5440-64-16]	単木	常陸太田	個人	300以上	ｴﾉｷ	403		30	18	1	耕地 道路 その他	裸地	小枝枯損 空洞あり	無	無	有	良	無	無	無	2	無	無	無
08 212-044 [5440-64-13]	単木	常陸太田	社寺	100～199	ﾓﾐ	301		25	15	1	樹林 耕地	裸地	小枝枯損 空洞あり	無	無	無	不良：一部枯損	無	無	無	2	無	無	無
08 212-045 [5440-64-01]	単木	常陸太田	個人	300以上	ｽｷﾞｼﾞｲ	401		13	7	1	耕地 道路	裸地 草地・地被類	小枝枯損 空洞あり	無	無	有	不良：枯死寸前	無	無	無	2	無	無	無
08 212-046 [5440-64-01]	単木	常陸太田	個人	300以上	ｽｷﾞｼﾞｲ	443		13	8	1	公園 耕地 道路	裸地 草地・地被類	大枝枯損 頭頂部幹折れ 空洞あり	無	無	有	不良：枯死寸前	無	無	無	3	無	無	無
08 212-047 [5440-64-01]	単木	常陸太田	社寺	200～299	ｱｶｶﾞｼ	361		15	10	1	樹林 耕地 道路	裸地 草地・地被類	小枝枯損	無	無	有	不良：一部枯損	無	無	無	2	無	無	無
08 212-048 [5440-64-00]	単木	常陸太田 日吉神社	社寺	300以上	ｹﾔｷ	689		25	15	1	樹林 耕地 道路	裸地 草地・地被類	小枝枯損	不明	無	有	良	信仰対象あり	鳥のケヤキ	無	1	不明	無	無
08 212-049 [5440-63-09]	単木	常陸太田 宝金剛院	社寺	200～299	ｶﾔ	345		25	6		樹林 道路	裸地	小枝枯損	無	無	無	不良：その他	無	無	無	2	無	無	無
08 212-050 [5440-63-09]	単木	常陸太田 梵天山	社寺	200～299	ｲﾁｮｳ	401		25	6	1	公園 耕地 道路	裸地	頭頂部幹折れ	無	無	無	不良：その他	無	無	無	2	無	無	無
08 212-051 [5440-63-09]	単木	常陸太田 梵天山	社寺	200～299	ｽｷﾞ	389		30	15	1	樹林 耕地	裸地 稚樹・その他低木生育	無	無	無	無	良	無	無	無	1	無	無	無
08 212-052 [5440-63-19]	単木	常陸太田	個人	300以上	ｴﾉｷ	345		30	15	1	耕地 道路 その他	裸地 草地・地被類	小枝枯損 空洞あり	不明	無	有	不良：一部枯損	無	無	無	1	無	無	無
08 212-053 [5440-64-57]	樹林 4 ha 実測:4本 推定:8本	常陸太田 真弓山 真弓神社	社寺	300以上	ｽｷﾞ ｽｷﾞ、 ｽｷﾞ ｽｷﾞ	706 651 515 450		35 30 30 30	20 15 15 15	1 1 1 1	樹林	草地・地被類 稚樹・その他低木生育	枯損木やや あり	不明	不明	有	良	タブーあり	無	不明	2	自然公園(都道府県立)	無	無
08 212-054 [5440-64-72]	樹林 0.5 ha 実測:3本 推定:5本	常陸太田 旗桜 旗桜寺	社寺	不明	ﾊﾀｻﾞｸﾗ ﾊﾀｻﾞｸﾗ ﾊﾀｻﾞｸﾗ	415 392 351		25 25 20	20 20 20	1 1 1	樹林 耕地 道路	裸地 草地・地被類	枯損木やや あり	無	無	有	不良：病虫害	タブーあり		有*	2	不明	無	無
08 212-055 [5440-64-72]	並木 150 m 実測:3本 推定:7本	常陸太田 小学校	市町村	100～199	ｿﾒｲﾖｼﾉ ｿﾒｲﾖｼﾉ ｿﾒｲﾖｼﾉ	405 350 320		20 25 20	18 15 16	1 1 1	耕地 道路 その他	裸地 草地・地被類	無	無	無	有	良	無	無	無	2	無	無	無

コード番号 [3次ﾒｯｼｭｺｰﾄﾞ]	区分	所在地 通称名	所有者	推定樹齢 (年)	巨木測定値 樹種名	幹周 (cm)	主幹 (cm)	樹高 (m)	枝張 (m)	株立 (本)	周囲の状況	根元の状況	欠損度	動物生息 鳥	動物生息 獣	着生植物	健全度	信仰対象	独特の呼称	故事伝承	視認性	保護制度指定	解説板等	特記事項
08 212-056 [5440-64-51]	並木 200 m 実測:3本 推定:4本	常陸太田 太田一高	都道府県	100～199	ｿﾒｲﾖｼﾉ ｿﾒｲﾖｼﾉ ｿﾒｲﾖｼﾉ	408 356 306		15	8 7 10	1 1 1	道路 その他	裸地 草地・地被類	枯損木ややあり	無	無	有	不良：一部枯損	無	無	不明	2	無	無	無
08 212-057 [5440-64-41]	並木 100 m 実測:4本 推定:6本	常陸太田 若宮神社	社寺	300以上	ｽｷ ｽｷ ｽｷ ｽｷ	515 486 450 440		30 25 25 25	20 20 15 15	1 1 1 1	樹林 道路 その他	裸地 舗装	枯損木ややあり	無	無	有	不良：一部枯損	信仰対象あり	無	不明	1	天然記念物等 不明	無	枯損部の削除、枝下ろし
08 212-058 [5440-63-09]	樹林 2 ha 実測:3本 推定:7本	常陸太田 梵天山	社寺	300以上	ｽｷﾞｼﾞｲ ｽｷﾞｼﾞｲ ｽｷﾞｼﾞｲ	385 301 302		15 15 15	10 10 8	1 1 1	樹林 耕地	草地・地被類 稚樹・その他低木生育	枯損木ややあり 倒木ややあり	不明	不明	有	不良：一部枯損	不明	梵天山	不明	2	その他制度	解説板	定期的な下刈り・清掃
08 213-001 [5440-54-14]	単木	勝田市	個人	不明	ｽｷ	330		28	30	1	樹林 建物群	裸地	小枝枯損	無	無	無	良	無	無	無	1	風致地区・緑地保全地区等	樹名板	定期的な下刈り・清掃
08 213-002 [5440-54-03]	単木	勝田市	個人	不明	ｶﾔ	450		17	20	1	耕地 建物群 道路	裸地	小枝枯損	無	無	無	良	無	無	無	2	風致地区・緑地保全地区等	樹名板	保護柵設置
08 213-003 [5440-54-05]	単木	勝田市	個人	不明	ｶﾔ	310		15	12	1	建物群 道路	裸地 舗装	小枝枯損	無	無	無	良	無	無	無	2	風致地区・緑地保全地区等	樹名板	定期的な下刈り・清掃
08 213-004 [5440-54-05]	単木	勝田市 素鷲神社	社寺	不明	ｽｷ	390		28	25	1	建物群	裸地	小枝枯損	無	無	無	不良：一部枯損	信仰対象あり	素鷲神社の大欅	不明	2	風致地区・緑地保全地区等	樹名板	保護柵設置
08 213-005 [5440-44-95]	単木	勝田市	個人	不明	ｲﾁｮｳ	600		25	26	1	耕地 建物群 道路	裸地	無	無	無	無	良	無	無	無	1	風致地区・緑地保全地区等	樹名板	定期的な下刈り・清掃
08 213-006 [5440-44-96]	単木	勝田市	個人	不明	ｽｷ	420		24	22	1	耕地 建物群 道路	裸地	大枝枯損	無	無	無	良	無	無	無	1	風致地区・緑地保全地区等	樹名板	定期的な下刈り・清掃
08 213-007 [5440-44-93]	単木	勝田市	個人	不明	ｽｷ	375		27	23	1	樹林	草地・地被類	無	無	無	無	良	無	無	無	1	風致地区・緑地保全地区等	樹名板	無
08 213-008 [5440-44-93]	単木	勝田市	個人	不明	ｽｷ	340		27	22	1	樹林	草地・地被類	無	無	無	無	良	無	無	無	1	風致地区・緑地保全地区等	樹名板	無
08 213-009 [5440-44-93]	単木	勝田市	個人	不明	ｴﾉｷ	510		30.5	30	1	樹林	草地・地被類	大枝枯損	無	無	有	不良：枯死寸前	無	無	無	1	風致地区・緑地保全地区等	樹名板	無
08 213-010 [5440-44-83]	単木	勝田市	個人	不明	ｽｷ	410		26	27	1	樹林 建物群	裸地	小枝枯損	無	無	無	良	無	無	無	2	風致地区・緑地保全地区等	樹名板	定期的な下刈り・清掃
08 213-011 [5440-44-82]	単木	勝田市	個人	不明	ｽｷ	310		30	23		建物群 道路	裸地	大枝枯損	無	無	有	良	無	無	無	1	風致地区・緑地保全地区等	樹名板	定期的な下刈り・清掃
08 213-012 [5440-44-72]	単木	勝田市	個人	不明	ｽｷ	400		26.5	23	1	樹林 耕地 建物群	裸地	小枝枯損	無	無	無	良	無	無	無	1	風致地区・緑地保全地区等	樹名板	定期的な下刈り・清掃
08 213-013 [5440-44-72]	単木	勝田市	個人	不明	ｼﾛﾀﾞﾓ	340		17.5	17	1	樹林 建物群	裸地	無	無	無	無	良	無	無	無	2	風致地区・緑地保全地区等	樹名板	定期的な下刈り・清掃

コード番号 [3次ﾒｯｼｭｺｰﾄﾞ]	区分	所在地 通称名	所有者	推定樹齢 (年)	巨木測定値 樹種名	幹周 (cm)	主幹 (cm)	樹高 (m)	枝張 (m)	株立 (本)	周囲の状況	根元の状況	欠損度	動物生息 鳥	動物生息 獣	着生植物	健全度	信仰対象	独特の呼称	故事伝承	視認性	保護制度指定	解説板等	特記事項
08 213-014 [5440-44-76]	単木	勝田市	個人	不明	ｸﾛﾏﾂ	320		28	21	1	建物群 道路	裸地 稚樹・その他低木生育	小枝枯損	無	無	無	良	無	無	無	1	風致地区・緑地保全地区等	樹名板	定期的な下刈り・清掃
08 213-015 [5440-44-60]	単木	勝田市	個人	不明	ｸﾛﾏﾂ	420		33	21.5	1	樹林 耕地	裸地	小枝枯損	無	無	無	良	無	無	無	1	風致地区・緑地保全地区等	樹名板	定期的な下刈り・清掃
08 213-016 [5440-44-61]	単木	勝田市	個人	不明	ﾔﾏｻﾞｸﾗ	385	280	12	20.4	3	樹林 建物群	稚樹・その他低木生育	小枝枯損	無	無	有	不良：一部枯損	無	無	無	2	風致地区・緑地保全地区等	樹名板	定期的な下刈り・清掃
08 213-017 [5440-44-61]	単木	勝田市 光明寺	社寺	不明	ｸﾛﾏﾂ	380		23	24.5	1	耕地 建物群 道路	草地・地被類	小枝枯損	無	無	無	良	無	無	無	2	風致地区・緑地保全地区等	樹名板	定期的な下刈り・清掃
08 213-018 [5440-44-51]	単木	勝田市 瀬尾神社	社寺	300以上	ｽｷﾞｼﾞｲ	473		22	21	1	樹林	裸地	大枝枯損	無	無	無	良	信仰対象あり	無	不明	2	風致地区・緑地保全地区等	樹名板	定期的な下刈り・清掃
08 213-019 [5440-44-54]	単木	勝田市	個人	不明	ｶﾔ	400		17	19	1	建物群 道路	裸地	大枝枯損 空洞あり	無	無	無	良	無	無	無	2	風致地区・緑地保全地区等	樹名板	定期的な下刈り・清掃
08 213-020 [5440-44-54]	単木	勝田市	個人	100～199	ｲﾁｮｳ ｲﾁｮｳ ｲﾁｮｳ	290 310 240		27 27 27	30 30 28	1 1 1	耕地 建物群 道路	裸地	無	無	無	無	良	無	無	無	1	風致地区・緑地保全地区等	樹名板	定期的な下刈り・清掃
08 213-021 [5440-44-44]	単木	勝田市	個人	不明	ｴﾉｷ	370		24	16	1	樹林 建物群 道路	裸地	大枝枯損	無	無	無	良	無	無	無	2	風致地区・緑地保全地区等	樹名板	定期的な下刈り・清掃
08 213-022 [5440-44-44]	単木	勝田市	個人	不明	ｽｷﾞｼﾞｲ	440		24	13.8	1	樹林 建物群 道路	裸地	大枝枯損	無	無	無	良	無	無	無	2	風致地区・緑地保全地区等	樹名板	定期的な下刈り・清掃
08 213-023 [5440-44-43]	単木	勝田市	個人	不明	ｶﾔ	363		13	7.7	1	建物群 道路	裸地	大枝枯損	無	無	無	良	無	無	無	2	風致地区・緑地保全地区等	樹名板	定期的な下刈り・清掃
08 213-024 [5440-43-79]	単木	勝田市	個人	不明	ｸﾛﾏﾂ	450		20	16	1	耕地 建物群	裸地	大枝枯損	無	無	無	良	無	無	無	1	風致地区・緑地保全地区等	樹名板	定期的な下刈り・清掃
08 213-025 [5440-43-79]	単木	勝田市 鹿島神社	社寺	不明	ｸﾛﾏﾂ	440		29	24	1	建物群 道路	裸地	小枝枯損	無	無	無	良	無	無	無	1	無	無	無
08 213-026 [5440-43-79]	単木	勝田市	個人	不明	ｴﾉｷ	460		18	20	1	建物群 道路	稚樹・その他低木生育	小枝枯損 空洞あり	無	無	無	良	無	無	無	1	風致地区・緑地保全地区等	樹名板	無
08 213-027 [5440-44-50]	単木	勝田市	個人	不明	ｴﾉｷ	370		23	17	1	樹林 耕地 建物群	草地・地被類	大枝枯損	無	無	有	不良：一部枯損	無	無	無	2	風致地区・緑地保全地区等	無	無
08 214-001 [5540-05-56]	単木	高萩市 安良川の爺杉	社寺	300以上	ｽｷﾞ	991		35	20	1	樹林 耕地 道路	裸地 草地・地被類	頭頂部幹折れ 空洞あり	無	無	有	不良：枯死寸前	信仰対象あり タブーあり	安良川の爺杉	不明	2	天然記念物等(国)	解説板	保護柵設置 避雷針設置
08 214-002 [5540-14-58]	単木	高萩市 大塚神社	社寺	300以上	ﾓﾐ	492		35	20	1	樹林 耕地 道路	裸地 草地・地被類	小枝枯損	不明	無	有	不良：一部枯損	信仰対象あり	大塚神社のモミ	不明	2	天然記念物等(都道府県)	樹名板 解説板	避雷針設置 枯損部の削除、枝下ろし
08 214-003 [5540-14-57]	単木	高萩市 大塚神社	社寺	300以上	ｽｷﾞ	675		40	20	1	樹林 耕地 道路	裸地 草地・地被類 稚樹・その他低木生育	小枝枯損	不明	無	無	良	信仰対象あり	大塚神社のスギ	不明	2	天然記念物等(都道府県)	解説板	避雷針設置 枯損部の削除、枝下ろし

コード番号 [3次ﾒｯｼｭｺｰﾄﾞ]	区分	所在地 通称名	所有者	推定樹齢 (年)	巨木測定値 樹種名	幹周 (cm)	主幹 (cm)	樹高 (m)	枝張 (m)	株立 (本)	周囲の状況	根元の状況	欠損度	動物生息 鳥	動物生息 獣	着生植物	健全度	信仰対象	独特の呼称	故事伝承	視認性	保護制度指定	解説板等	特記事項
08 214-004 [5540-14-58]	単木	高萩市 根岸寺	社寺	200～299	ﾔﾏｻﾞｸﾗ	503		25	20	1	樹林 耕地 道路	裸地 草地・地被類 稚樹・その他低木生育	小枝枯損 空洞あり	不明	無	有	不良：一部枯損	不明	松岸寺のサクラ	不明	2	天然記念物等(市町村)	解説板	定期的な下刈り・清掃 枯損部の削除、枝下ろし
08 214-005 [5540-14-56]	単木	高萩市	市町村	200～299	ﾔﾏｻﾞｸﾗ	451		10	9	1	耕地 その他	裸地 草地・地被類	小枝枯損 空洞あり	無	無	有	不良：一部枯損	無	不明	不明	2	不明	無	無
08 214-006 [5540-15-62]	単木	高萩市	個人	200～299	ｱｶｶﾞｼ	442		20	20	1	樹林	草地・地被類 稚樹・その他低木生育	小枝枯損 空洞あり	不明	無	有	不良：一部枯損	不明	無	不明	3	不明	無	無
08 214-007 [5540-15-52]	単木	高萩市	個人	200～299	ｳﾗｼﾞ	513		20	15	1	耕地 道路	裸地 草地・地被類	小枝枯損	無	無	有	不良：一部枯損	不明	不明	不明	2	不明	無	無
08 214-008 [5540-15-62]	単木	高萩市	個人	300以上	ﾋﾉｷ	373		30	15	1	樹林 耕地	草地・地被類 稚樹・その他低木生育	小枝枯損	無	無	無	良	不明	無	不明	2	不明	無	無
08 214-009 [5540-04-58]	単木	高萩市 中戸川神社	社寺	300以上	ｽｷﾞ	315		30	16	1	樹林 耕地	裸地 草地・地被類	小枝枯損	不明	不明	無	良	信仰対象あり	無	不明	2	無	無	無
08 214-010 [5540-05-86]	単木	高萩市 丹生神社	社寺	200～299	ｳﾗｼﾞ	352		25	20	1	樹林 耕地	裸地 草地・地被類	小枝枯損	無	無	有	不良：一部枯損	不明	不明	不明	2	不明	無	無
08 214-011 [5540-05-85]	単木	高萩市 長宏寺	社寺	200～299	ﾓﾐ	392		35	12	1	樹林 耕地	裸地 草地・地被類	小枝枯損	無	無	有	不良：一部枯損	信仰対象あり	無	不明	2	不明	無	無
08 214-012 [5540-05-85]	単木	高萩市 長宏寺	社寺	200～299	ｶﾔ	312		25	15	1	樹林 耕地 道路	裸地 草地・地被類	小枝枯損	無	無	有	良	信仰対象あり	無	不明	2	不明	無	無
08 214-013 [5540-05-85]	単木	高萩市 長宏寺	社寺	200～299	ｽﾀﾞｼﾞｲ	491		20	15	1	樹林 耕地	裸地 草地・地被類	頭頂部幹折れ 空洞あり	無	無	有	不良：枯死寸前	不明	不明	不明	2	不明	無	無
08 214-014 [5540-05-84]	単木	高萩市	個人	200～299	ｳﾗｼﾞ	421		30	20	1	耕地 その他	裸地 草地・地被類	小枝枯損	無	無	有	不良：一部枯損	不明	無	不明	2	無	無	無
08 214-015 [5540-05-75]	単木	高萩市	個人	200～299	ｱｶｶﾞｼ	441		20	15	1	耕地 道路 その他	裸地 草地・地被類	小枝枯損	無	無	有	良	信仰対象あり	不明	不明	2	無	無	無
08 214-016 [5540-05-54]	単木	高萩市	個人	300以上	ｽﾀﾞｼﾞｲ	703		20	15	1	耕地 その他	裸地 草地・地被類	小枝枯損 空洞あり	不明	無	有	良	信仰対象あり	不明	不明	2	不明	無	無
08 214-017 [5540-05-54]	単木	高萩市	個人	300以上	ｽﾀﾞｼﾞｲ	712		25	20	1	耕地 道路 その他	裸地 草地・地被類	小枝枯損 空洞あり	無	無	有	良	不明	不明	不明	2	不明	無	無
08 214-018 [5540-05-44]	単木	高萩市	社寺	300以上	ｽﾀﾞｼﾞｲ	661		20	15	1	樹林 耕地	裸地 草地・地被類 稚樹・その他低木生育	小枝枯損	不明	無	有	良	不明	不明	不明	1	風致地区・緑地保全地区等	無	無

コード番号【3次メッシュコード】	区分	所在地 通称名	所有者	推定樹齢（年）	巨木測定値 樹種名	幹周 (cm)	主幹 (cm)	樹高 (m)	枝張 (m)	株立 (本)	周囲の状況	根元の状況	欠損度	動物生息 鳥	動物生息 獣	着生植物	健全度	信仰対象	独特の呼称	故事伝承	視認性	保護制度指定	解説板等	特記事項
08 214-019 【5540-05-44】	単木	高萩市	社寺	200～299	ｽｷﾞ	312		30	18	1	樹林 耕地	裸地 稚樹・その他低木生育	小枝枯損	無	無	有	良	信仰対象あり	無	不明	2	不明	無	無
08 214-020 【5540-05-54】	単木	高萩市	個人	300以上	ｽﾀﾞｼﾞｲ	503		15	10	1	耕地 その他	裸地 草地・地被類	頭頂部幹折れ 空洞あり	無	無	有	不良：一部枯損	不明	不明	不明	2	無	無	無
08 214-021 【5540-05-45】	単木	高萩市	個人	200～299	ｽﾀﾞｼﾞｲ	421		25	20	1	耕地 その他	裸地 その他	小枝枯損	不明	無	有	良	無	無	不明	2	不明	無	無
08 214-022 【5540-05-67】	単木	高萩市	社寺	200～299	ｽﾀﾞｼﾞｲ	450		20	15	1	樹林 建物群 道路	裸地 草地・地被類	小枝枯損 空洞あり	無	無	有	良	不明	不明	無	2	不明	無	無
08 214-023 【5540-05-57】	単木	高萩市	市町村	200～299	ｸﾛﾏﾂ	301		20	10	1	建物群 道路 その他	裸地 舗装	小枝枯損	無	無	無	良	不明	北宿並木の一本松	有	2	天然記念物等(市町村)	解説板	保護柵設置
08 214-024 【5540-05-37】	単木	高萩市	社寺	200～299	ﾀﾌﾞﾉｷ	342		15	12	1	樹林 道路	裸地 草地・地被類	小枝枯損	無	無	有	不良：一部枯損	不明	無	不明	2	不明	無	無
08 214-025 【5540-05-56】	並木 150 m 実測:7本	高萩市 安良川神社	社寺	300以上	ｽｷﾞ ｽｷﾞ ｽｷﾞ	385 350 340		30 30 30	15 10 10	1 1 1	樹林 耕地 道路	裸地 草地・地被類	無	無	無	無	良	信仰対象あり	無	不明	2	天然記念物等 風致地区・緑地保全地区等	無	枯損部の削除、枝下ろし
08 214-026 【5540-05-44】	樹林 2 ha 推定:10本	高萩市 承殿神社	社寺	300以上	ｽﾀﾞｼﾞｲ ｽﾀﾞｼﾞｲ	352 320		20 20	15 15	1 1	樹林 耕地	草地・地被類 稚樹・その他低木生育	枯損木やや あり	不明	不明	有	不良：一部枯損	信仰対象あり	承殿神社樹叢	不明	1	自然環境保全地域(都道府県)	解説板	枯損部の削除、枝下ろし
08 215-001 【5540-25-20】	単木	北茨城市 花園 花園神社	社寺	300以上	ｽｷﾞ	765		40	20	3	樹林 公園 道路	裸地 稚樹・その他低木生育	小枝枯損	不明	無	有	良	信仰対象あり	花園の大杉	無	2	天然記念物等(都道府県)	解説板	保護柵設置 枯損部の削除、枝下ろし
08 215-002 【5540-25-20】	単木	北茨城市 花園 花園神社	社寺	300以上	ｺｳﾔﾏｷ	421		30	18	1	樹林 公園 道路 その他	裸地 その他	小枝枯損	無	無	無	良	信仰対象あり	花園のコオヤマキ	有ﾈ	2	天然記念物等(都道府県)	解説板	保護柵設置
08 215-003 【5540-25-20】	単木	北茨城市 花園 花園神社	社寺	300以上	ｺｳﾔﾏｷ	445		30	20	1	樹林 公園 道路 その他	裸地 その他	小枝枯損	無	無	無	良	信仰対象あり	花園のコオヤマキ	有	2	天然記念物等(都道府県)	解説板	保護柵設置
08 215-004 【5540-26-03】	単木	北茨城市 八坂神社	社寺	300以上	ｽﾀﾞｼﾞｲ	601		20	15		樹林 道路	裸地 稚樹・その他低木生育 ササその他やぶ	小枝枯損 空洞あり	無	無	有	不良：一部枯損	信仰対象あり	無	無	3	天然記念物等(市町村)	解説板	定期的な下刈り・清掃 枯損部の削除、枝下ろし
08 215-005 【5540-25-52】	単木	北茨城市 才丸 諏訪神社	社寺	300以上	ｱｶｶﾞｼ	502		15	13	1	樹林 耕地 道路	裸地 稚樹・その他低木生育	小枝枯損	不明	無	有	良	信仰対象あり	無	無	2	無	無	無
08 215-006 【5540-25-52】	単木	北茨城市 諏訪下	個人	300以上	ｱｶｶﾞｼ	461		20	15	1	耕地 道路	裸地 草地・地被類	小枝枯損	無	無	有	良	無	無	無	2	無	無	無
08 215-007 【5540-25-20】	単木	北茨城市 諏訪下	個人	300以上	ｽｷﾞ	521		30	15	1	樹林 耕地 道路	裸地 稚樹・その他低木生育	無	無	無	無	良	無	無	無	2	無	無	定期的な下刈り・清掃

コード番号 [3次ﾒｯｼｭｺｰﾄﾞ]	区分	所在地 通称名	所有者	推定樹齢 (年)	巨木測定値 樹種名	幹周 (cm)	主幹 (cm)	樹高 (m)	枝張 (m)	株立 (本)	周囲の状況	根元の状況	欠損度	動物生息 鳥	動物生息 獣	着生植物	健全度	信仰対象	独特の呼称	故事伝承	視認性	保護制度指定	解説板等	特記事項
08 215-008 [5540-25-05]	単木	北茨城市 小豆畑	個人	300以上	ｶﾔ	634		30	18	1	樹林 耕地 道路	裸地 稚樹・その他低木生育	小枝枯損	不明	ﾑｻｻﾋﾞ	有	良	無	無	無	2	不明	無	無
08 215-009 [5540-25-05]	単木	北茨城市 小豆畑	個人	300以上	ｶﾔ	446		30	16	1	樹林 耕地 道路	裸地 稚樹・その他低木生育	小枝枯損	不明	ﾑｻｻﾋﾞ	有	良	無	無	無	2	不明	無	無
08 215-010 [5540-25-05]	単木	北茨城市 小豆畑	個人	300以上	ｳﾜﾐｽﾞ	351		20	10	1	樹林 耕地 道路	裸地 草地・地被類 稚樹・その他低木生育	小枝枯損	無	無	無	良	無	無	無	2	無	無	無
08 215-011 [5540-15-95]	単木	北茨城市 小豆畑口	個人	300以上	ｽﾀﾞｼﾞｲ	511		25	15	1	耕地 道路	裸地 その他	小枝枯損	無	無	有	良	無	無	無	2	無	無	無
08 215-012 [5540-15-96]	単木	北茨城市	個人	300以上	ｽﾀﾞｼﾞｲ	568		20	20	1	耕地 その他	裸地 その他	小枝枯損	無	無	有	良	無	無	無	2	無	無	無
08 215-013 [5540-15-87]	単木	北茨城市	個人	300以上	ｽﾀﾞｼﾞｲ	421		25	15	1	耕地 道路 その他	裸地 稚樹・その他低木生育	小枝枯損	無	無	有	良	無	無	無	2	無	無	無
08 215-014 [5540-15-87]	単木	北茨城市	個人	300以上	ｽﾀﾞｼﾞｲ	386		25	15	1	建物群 道路	裸地 草地・地被類	小枝枯損	無	無	有	良	不明	無	不明	2	無	無	無
08 215-015 [5540-15-67]	単木	北茨城市	個人	300以上	ｽﾀﾞｼﾞｲ	589		35	16		耕地 道路	裸地 その他	小枝枯損	無	無	有	不良：一部枯損	無	無	無	2	無	無	定期的な下刈り・清掃 枯損部の削除、枝下ろし
08 215-016 [5540-15-57]	単木	北茨城市 塩釜神社	社寺	300以上	ｽｷﾞ	581		30	14	1	樹林 道路	裸地 草地・地被類	小枝枯損	無	無	無	良	無	無	無	2	無	無	無
08 215-017 [5540-15-57]	単木	北茨城市	個人	200～299	ｲﾄﾋﾊﾞ	402		15	10	1	耕地 道路	裸地 草地・地被類	小枝枯損	無	無	有	良	無	無	無	2	無	無	無
08 215-018 [5540-15-57]	単木	北茨城市	個人	200～299	ｴﾉｷ	401		20	15	1	樹林 耕地 道路	裸地 草地・地被類 稚樹・その他低木生育	小枝枯損 空洞あり	無	無	有	不良：一部枯損	無	無	無	2	無	無	無
08 215-019 [5540-15-57]	単木	北茨城市	個人	300以上	ｽﾀﾞｼﾞｲ	501		15	13	1	樹林 耕地 道路	裸地 草地・地被類 稚樹・その他低木生育	小枝枯損 空洞あり	無	無	有	不良：一部枯損	無	無	無	2	無	無	無
08 215-020 [5540-15-47]	単木	北茨城市 長福寺	社寺	300以上	ｽﾀﾞｼﾞｲ	445		25	15	1	樹林 公園 道路 水面	裸地 草地・地被類	小枝枯損	不明	無	有	良	信仰対象あり	無	無	2	無	無	枯損部の削除、枝下ろし
08 215-021 [5540-15-45]	単木	北茨城市	個人	300以上	ｼﾀﾞﾚｻﾞｸﾗ	351		15	10	1	耕地 道路 その他	裸地 草地・地被類	大枝枯損 空洞あり	無	無	有	不良：枯死寸前	無	無	無	2	無	無	無
08 215-022 [5540-15-36]	単木	北茨城市 天満宮	社寺	300以上	ﾓﾐ	501		40	15	1	樹林 耕地	裸地 草地・地被類 ｻｻ その他やぶ	小枝枯損 空洞あり	不明	無	有	不良：一部枯損	不明	不明	不明	1	不明	無	無

コード番号 [3次ﾒｯｼｭｺｰﾄﾞ]	区分	所在地 通称名	所有者	推定樹齢 (年)	巨木測定値 樹種名	幹周 (cm)	主幹 (cm)	樹高 (m)	枝張 (m)	株立 (本)	周囲の状況	根元の状況	欠損度	動物生息 鳥	動物生息 獣	着生植物	健全度	信仰対象	独特の呼称	故事伝承	視認性	保護制度指定	解説板等	特記事項
08 215-023 [5540-15-36]	樹林 2 ha 実測:7本	北茨城市 花園神社	社寺	300以上	ｽｷﾞ ｽｷﾞ ｽｷﾞ ｽｷﾞ	820 770 610 415		35 30 30 30	20 20 20 20	2 1 2 1	樹林 道路	裸地 草地・地被類	枯損木ややあり	不明	不明	有	良	信仰対象あり	無	不明	2	自然公園(都道府県立)	解説板	無
08 215-024 [5540-15-78]	樹林 3 ha 推定:20本	北茨城市 車城跡	社寺	300以上	ﾓﾐ ｽﾀﾞｼﾞｲ ｱｶｶﾞｼ ｽｷﾞ	289 325 310 302		30 25 30 25	15 10 16 15	1 2 1 1	樹林 耕地	裸地 草地・地被類 稚樹・その他低木生育	枯損木ややあり 倒木ややあり	不明	不明	有	不良：一部枯損	不明	車緑地保全地域	不明	1	自然環境保全地域(都道府県)	解説板	無
08 216-001 [5440-41-97]	樹林 0.05 ha 実測:4本	笠間市 八幡社	社寺	不明	ｽﾀﾞｼﾞｲ ｽﾀﾞｼﾞｲ	430 400		25 20	11 12	1 1	樹林	稚樹・その他低木生育	枯損木ややあり	無	無	有	不良：一部枯損	無	無	無	2	無	無	定期的な下刈り・清掃
08 216-002 [5440-41-86]	樹林 5 ha 実測:2本	笠間市 楞厳寺うら山，仏頂山	不明	200～299	ｼﾗｶｼ ｼﾗｶｼ	305 300		35 35	20 18	1 1	樹林	稚樹・その他低木生育	枯損木ややあり	不明	不明	有	良	無	無	無	2	自然公園(都道府県立) 風致地区・緑地保全地区等	解説板	無
08 216-003 [5440-41-76]	単木	笠間市 楞厳寺	社寺	300以上	ｶﾔ	396		28	18	1	樹林 その他	裸地	小枝枯損	不明	不明	有	不良：一部枯損	無	無	無	3	無	無	保護柵設置
08 216-004 [5440-41-78]	単木	笠間市 金剛寺	社寺	不明	ｲﾁｮｳ	500		25	17	1	その他	裸地	大枝枯損	無	無	有	良	無	無	無	2	無	無	無
08 216-005 [5440-41-47]	単木	笠間市 稲田小跡地	市町村	300以上	ｳﾒﾎﾞｹ	618		30	21	1	その他	裸地	大枝枯損 異常なコブあり	不明	不明	有	良	無	無	無	2	無	無	定期的な下刈り・清掃 枯損部の削除、枝下ろし
08 216-006 [5440-41-47]	単木	笠間市 稲田小跡地	市町村	300以上	ｳﾒﾎﾞｹ	507		30	25.5	1	その他	裸地	大枝枯損 空洞あり 異常なコブあり	不明	不明	有	良	無	無	無	2	無	無	定期的な下刈り・清掃 枯損部の削除、枝下ろし
08 216-007 [5440-41-37]	単木	笠間市 玉日廟	社寺	不明	ｳﾒﾎﾞｹ	497		40	27	1	その他	草地・地被類	無	不明	不明	有	良	無	無	無	2	無	無	定期的な下刈り・清掃
08 216-008 [5440-41-37]	単木	笠間市 玉日廟	社寺	不明	ｳﾒﾎﾞｹ	442		37	25	1	その他	草地・地被類	無	不明	不明	有	良	無	無	無	2	無	無	定期的な下刈り・清掃
08 216-009 [5440-41-36]	単木	笠間市 稲田姫 稲田神社	社寺	不明	ｽﾀﾞｼﾞｲ	417		30	20	1	樹林 公園	稚樹・その他低木生育	小枝枯損	不明	不明	有	良	信仰対象あり	無	無	2	自然環境保全地域(都道府県)	無	無
08 216-010 [5440-41-36]	単木	笠間市 稲田姫 稲田神社	社寺	300以上	ｽｷﾞ	459		40	12	1	樹林 公園	裸地	頭頂部幹折れ	不明	不明	有	良	信仰対象あり	無	無	2	自然環境保全地域(都道府県)	無	定期的な下刈り・清掃
08 216-011 [5440-41-36]	単木	笠間市 西念寺	社寺	300以上	ｲﾁｮｳ	750		35	20	1	その他	裸地	無	無	無	有	良	無	稲田禅房お葉つきイチョウ	無	2	天然記念物等(市町村)	解説板 石標	保護柵設置
08 216-012 [5440-41-36]	単木	笠間市 西念寺	社寺	300以上	ｳﾒﾎﾞｹ	694		35	21	1	道路	舗装	小枝枯損	無	無	有	良	無	無	無	2	無	無	定期的な下刈り・清掃
08 216-013 [5440-41-36]	単木	笠間市 西念寺	社寺	300以上	ｳﾒﾎﾞｹ	588		30	21	1	耕地 道路 その他	草地・地被類	小枝枯損 頭頂部幹折れ	無	無	有	良	無	無	無	1	無	無	無

コード番号 [3次ﾒｯｼｭｺｰﾄﾞ]	区分	所在地 通称名	所有者	推定樹齢 (年)	巨木測定値 樹種名	幹周 (cm)	主幹 (cm)	樹高 (m)	枝張 (m)	株立 (本)	周囲の状況	根元の状況	欠損度	動物生息 鳥	動物生息 獣	着生植物	健全度	信仰対象	独特の呼称	故事伝承	視認性	保護制度指定	解説板等	特記事項
08 216-014 [5440-41-15]	単木	笠間市 福原小学校跡	市町村	300以上	ｲﾁｮｳ	340		35	16	1	その他	草地・地被類	無	不明	不明	有	良	無	無	無	2	無	無	定期的な下刈り・清掃
08 216-015 [5440-41-14]	単木	笠間市 南中山大ケヤキ	個人	300以上	ｹﾔｷ	490		40	14	1	その他	草地・地被類	大枝枯損	無	無	有	良	無	無	無	2	無	無	定期的な下刈り・清掃 枯損部の削除、枝下ろし
08 216-016 [5440-41-14]	単木	笠間市 南中山大ケヤキ	個人	300以上	ｹﾔｷ	425		40	12	1	その他	草地・地被類	小枝枯損	無	無	有	良	無	無	無	2	無	無	定期的な下刈り・清掃 枯損部の削除、枝下ろし
08 216-017 [5440-41-14]	単木	笠間市 南中山大ケヤキ	個人	300以上	ｹﾔｷ	345		35	10	1	道路 その他	草地・地被類	大枝枯損	無	無	有	良	無	無	無	2	無	無	定期的な下刈り・清掃 枯損部の削除、枝下ろし
08 216-018 [5540-31-87]	単木	笠間市 南指原	その他 公有	300以上	ﾔﾏｻﾞｸﾗ	770	370	25	21	5	その他	草地・地被類	大枝枯損 小枝枯損	不明	不明	有	良	無	無	不明	2	無	無	定期的な下刈り・清掃
08 216-019 [5540-31-86]	単木	笠間市 吾園山	その他 公有	200～299	ｽｷﾞ	305		40	10	1	樹林	ササその他やぶ	小枝枯損	不明	不明	有	良	無	無	無	2	自然公園(都道府県立)	無	無
08 216-020 01/04 [5540-31-86]	樹林 5 ha 実測:7本	笠間市 吾園山	その他 公有	300以上	ﾌﾞﾅ ﾌﾞﾅ ﾌﾞﾅ ﾌﾞﾅ	350 355 350 300		25 30 25 30	20 15 14 14	1 1 1 1	樹林	ササその他やぶ	枯損木ややあり	不明	不明	有	良	無	無	無	2	自然公園(都道府県立)	無	無
08 216-020 02/04 [5540-31-86]	樹林 5 ha 実測:7本	笠間市 吾園山	その他 公有	300以上	ﾌﾞﾅ	365		25	17	1	樹林	ササその他やぶ	枯損木ややあり	不明	不明	有	良	無	無	無	2	自然公園(都道府県立)	樹名板	無
08 216-020 03/04 [5540-31-86]	樹林 5 ha 実測:7本	笠間市 吾園山	その他 公有	300以上	ﾌﾞﾅ	370		20	16	1	樹林	稚樹・その他低木生育	枯損木ややあり	不明	不明	有	不良：一部枯損	無	無	無	2	自然公園(都道府県立)	無	無
08 216-020 04/04 [5540-31-86]	樹林 5 ha 実測:7本	笠間市 吾園山	その他 公有	300以上	ﾌﾞﾅ	340		18	13	1	樹林	稚樹・その他低木生育	枯損木ややあり	不明	不明	有	不良：枯死寸前	無	無	無	3	自然公園(都道府県立)	無	無
08 216-021 [5440-42-61]	単木	笠間市 関場	個人	300以上	ｹﾔｷ	690		35	30	1	その他	草地・地被類	小枝枯損 空洞あり	無	無	有	良	無	関場の大ケヤキ	無	1	天然記念物等(市町村)	石標	定期的な下刈り・清掃 枯損部の削除、枝下ろし
08 216-022 [5440-42-62]	単木	笠間市 大渕天神社	社寺	300以上	ｻｸﾗﾊﾞﾈｶﾞｼ	442		25	18	1	樹林	裸地	空洞あり	不明	不明	有	不良：一部枯損	信仰対象あり	不明	不明	3	無	無	定期的な下刈り・清掃
08 216-023 [5440-42-62]	単木	笠間市 大渕天神社	社寺	300以上	ｽｷﾞ	566		40	10	1	樹林	裸地 草地・地被類	頭頂部幹折れ 下部幹折れ	不明	不明	有	良	信仰対象あり	不明	不明	2	無	無	定期的な下刈り・清掃
08 216-024 [5440-42-51]	単木	笠間市 つつじ公園	その他 公有	200～299	ﾓﾐ	392		40	16	1	樹林 公園	稚樹・その他低木生育	無	不明	不明	有	良	無	無	無	2	自然公園(都道府県立)	無	定期的な下刈り・清掃
08 216-025 [5440-42-51]	単木	笠間市 佐白山	その他 公有	200～299	ｽｷﾞ	414		40	9	1	樹林	稚樹・その他低木生育	無	不明	不明	有	良	無	無	無	2	自然公園(都道府県立)	無	無

コード番号 [3次ﾒｯｼｭｺｰﾄﾞ]	区分	所在地 通称名	所有者	推定樹齢 (年)	巨木測定値 樹種名	幹周 (cm)	主幹 (cm)	樹高 (m)	枝張 (m)	株立 (本)	周囲の状況	根元の状況	欠損度	動物生息 鳥	動物生息 獣	着生植物	健全度	信仰対象	独特の呼称	故事伝承	視認性	保護制度指定	解説板等	特記事項
08 216-026 [5440-42-51]	単木	笠間市 佐白山	その他 公有	不明	ﾌﾞﾅ	334		35	18		樹林	稚樹・その他低木生育	無	不明	不明	有	良	無	無	無	3	自然公園(都道府県立)	樹名板	無
08 216-027 [5440-42-51]	単木	笠間市 佐白公園	その他 公有	300以上	ｼﾗｶｼ	331		35	22	1	公園	裸地	無	不明	不明	有	良	無	無	無	2	自然公園(都道府県立)	無	定期的な下刈り・清掃
08 216-028 [5440-42-51]	単木	笠間市 佐白公園	その他 公有	300以上	ｸｽﾉｷ	355		35	17	1	公園	裸地	小枝枯損	不明	不明	有	良	無	無	有	2	自然公園(都道府県立)	樹名板	定期的な下刈り・清掃
08 216-029 [5440-42-51]	単木	笠間市 佐白公園	その他 公有	不明	ﾕﾘﾉｷ	330		40	10	1	公園	裸地 舗装	大枝枯損	不明	不明	有	良	無	無	無	2	自然公園(都道府県立)	樹名板	定期的な下刈り・清掃
08 216-030 [5440-42-50]	単木	笠間市 笠間小学校	市町村	300以上	ｲﾁｮｳ	468		25	10	1	その他	裸地	大枝枯損	無	無	有	良	無	無	無	2	無	無	定期的な下刈り・清掃
08 216-031 [5440-42-30]	単木	笠間市 下市毛八神神社 八坂神社	その他 公有	100～199	ｼﾀﾞﾚｻﾞｸﾗ	320		25	16.5	1	公園	裸地 草地・地被類	大枝枯損	無	無	有	良	信仰対象あり	下市毛のシダレザクラ	無	1	無	無	定期的な下刈り・清掃
08 217-001 [5340-70-13]	単木	取手市 高源寺	社寺	不明	ｽﾀﾞｼﾞｲ	545		7	8	1	樹林	草地・地被類	大枝枯損 空洞あり 異常なコブあり	不明	不明	有	不良：一部枯損	不明	不明	明ﾄ	2	天然記念物等(市町村) 風致地区・緑地保全地区等	石標	無 その他
08 217-002 [5340-70-13]	単木	取手市 高源寺	社寺	不明	ｽﾀﾞｼﾞｲ	382		7	5	1	樹林	裸地	小枝枯損 異常なコブあり	不明	不明	有	良	不明	不明	有	2	天然記念物等(都道府県) 風致地区・緑地保全地区等	石標	無 その他
08 217-003 [5340-70-13]	単木	取手市 高源寺	社寺	不明	ｲﾇｶﾞﾔ	378		10	5	1	樹林	ササその他やぶ	異常なコブあり	不明	不明	有	良	不明	不明	不明	2	天然記念物等(市町村) 風致地区・緑地保全地区等	石標	無 その他
08 217-004 [5340-70-13]	単木	取手市 高源寺	社寺	伝承 1600	ｹﾔｷ	980		18	9	1	樹林	裸地	大枝枯損 空洞あり 異常なコブあり	不明	不明	有	不良：一部枯損	信仰対象あり	地蔵ケヤキ	不明	2	天然記念物等(都道府県) 風致地区・緑地保全地区等	解説板	枯損部の削除、枝下ろし その他
08 217-005 [5340-60-95]	単木	取手市 東漸寺	社寺	伝承 600	ｲﾁｮｳ	617		19	10	1	樹林	裸地	小枝枯損	不明	不明	有	良	信仰対象あり	めかしくイチョウ	有	2	風致地区・緑地保全地区等	解説板	無 その他
08 217-006 [5340-60-95]	単木	取手市 東漸寺	社寺	不明	ｲﾁｮｳ	320		15	8	1	樹林	草地・地被類	小枝枯損 空洞あり 異常なコブあり	不明	不明	有	良	信仰対象あり	不明	不明	1	風致地区・緑地保全地区等	無	無 その他
08 217-007 [5340-60-95]	単木	取手市 東漸寺	社寺	不明	ｸｽﾉｷ	700		20	15	1	樹林	裸地	空洞あり	不明	不明	無	良	信仰対象あり	不明	不明	2	風致地区・緑地保全地区等	無	その他
08 217-008 [5340-60-75]	単木	取手市 弘経寺	社寺	伝承 260	ｲﾇﾏｷ	306		16	5	1	樹林 その他	裸地	大枝枯損 頭頂部幹折れ 空洞あり 異常なコブあり	不明	不明	有	不良：一部枯損	不明	不明	不明	3	風致地区・緑地保全地区等	樹名板	その他

コード番号 [3次ﾒｯｼｭｺｰﾄﾞ]	区分	所在地 通称名	所有者	推定樹齢 (年)	巨木測定値 樹種名	幹周 (cm)	主幹 (cm)	樹高 (m)	枝張 (m)	株立 (本)	周囲の状況	根元の状況	欠損度	動物生息 鳥	動物生息 獣	着生植物	健全度	信仰対象	独特の呼称	故事伝承	視認性	保護制度指定	解説板等	特記事項
08 217-009 [5340-60-75]	単木	取手市 弘経寺	社寺	不明	ｽｷﾞｼﾞｲ	340		15	11	1	樹林	裸地	大枝枯損 頭頂部幹折れ 空洞あり 異常なコブあり	不明	不明	有	不良：一部枯損	不明	不明	不明	2	不明	無	無
08 217-010 [5340-60-19]	単木	取手市 永蔵寺	社寺	不明	ｸﾛﾏﾂ	515		16	10	1	樹林	裸地	大枝枯損 頭頂部幹折れ 空洞あり 異常なコブあり	不明	不明	有	不良：枯死寸前	不明	不明	不明	2	不明	無	無
08 217-011 [5340-60-19]	単木	取手市 永蔵寺	社寺	不明	ｲﾁｮｳ	358		14	7	1	樹林	裸地	小枝枯損	不明	不明	有	良	不明	不明	不明	2	風致地区・緑地保全地区等	石標	無 その他
08 217-012 [5340-70-01]	単木	取手市 米井神明	社寺	不明	ｸﾛﾏﾂ	571		20	11	1	樹林	裸地	大枝枯損 頭頂部幹折れ 異常なコブあり	不明	不明	有	不良：一部枯損	不明	不明	不明	2	風致地区・緑地保全地区等	石標	その他
08 217-013 [5340-60-84]	単木	取手市 琴平神社	社寺	不明	ｲﾁｮｳ	380		20	15	1	樹林	裸地 椎樹・その他低木生育	小枝枯損	不明	不明	有	良	不明	不明	不明	3	風致地区・緑地保全地区等	無	その他
08 217-014 [5340-60-84]	単木	取手市 琴平神社	社寺	不明	ｸﾛﾏﾂ	309		30	10	1	樹林	裸地	異常なコブあり	不明	不明	無	良	不明	不明	不明	3	風致地区・緑地保全地区等	無	その他
08 217-015 [5340-70-02]	単木	取手市 龍禅寺	社寺	不明	ｲﾁｮｳ	325		18	5	1	樹林	草地・地被類	小枝枯損 頭頂部幹折れ 異常なコブあり	不明	不明	有	不良：一部枯損	不明	不明	不明	2	天然記念物等(市町村) 風致地区・緑地保全地区等	石標	無 その他
08 217-016 [5340-70-02]	単木	取手市 龍禅寺	社寺	不明	ｷﾝﾓﾝｶｴﾃﾞ	356	145	15	7	5	樹林	裸地	小枝枯損 空洞あり	不明	不明	有	不良：一部枯損	不明	不明	不明	2	風致地区・緑地保全地区等	石標	その他
08 217-017 [5340-60-58]	単木	取手市 香取大神	社寺	不明	ｽｷﾞｼﾞｲ	540		10	12	1	樹林	草地・地被類	大枝枯損 頭頂部幹折れ 異常なコブあり	不明	不明	有	不良：一部枯損	不明	不明	不明	2	風致地区・緑地保全地区等	無	その他
08 217-018 [5340-60-58]	単木	取手市 香取大神	社寺	不明	ｽｷﾞｼﾞｲ	508		10	11	1	樹林 公園	裸地	大枝枯損 空洞あり 異常なコブあり	不明	不明	有	不良：一部枯損	不明	不明	不明	1	風致地区・緑地保全地区等	無	その他
08 217-019 [5340-60-58]	単木	取手市 香取大神	社寺	不明	ｽｷﾞｼﾞｲ	303		7	8	1	樹林	草地・地被類 ササその他やぶ	小枝枯損 異常なコブあり	不明	不明	有	不良：一部枯損	不明	不明	不明	2	風致地区・緑地保全地区等	無	無 その他
08 217-020 [5340-60-58]	単木	取手市 香取大神	社寺	不明	ｴﾉｷ	382		18	8	1	樹林 公園	草地・地被類 ササその他やぶ	小枝枯損 頭頂部幹折れ 空洞あり 異常なコブあり	不明	不明	有	不良：一部枯損	不明	不明	不明	2	風致地区・緑地保全地区等	無	無 その他
08 217-021 [5340-60-58]	単木	取手市 香取大神	社寺	不明	ｽｷﾞｼﾞｲ	382		11	10	1	樹林 公園	草地・地被類 ササその他やぶ	大枝枯損 頭頂部幹折れ 空洞あり 異常なコブあり	不明	不明	有	不良：一部枯損	不明	不明	不明	2	風致地区・緑地保全地区等	無	無 その他

コード番号 [3次ﾒｯｼｭｺｰﾄﾞ]	区分	所在地 通称名	所有者	推定樹齢 (年)	巨木測定値 樹種名	幹周 (cm)	主幹 (cm)	樹高 (m)	枝張 (m)	株立 (本)	周囲の状況	根元の状況	欠損度	動物生息 鳥	動物生息 獣	着生植物	健全度	信仰対象	独特の呼称	故事伝承	視認性	保護制度指定	解説板等	特記事項
08 217-022 [5340-60-58]	単木	取手市 香取大神	社寺	不明	ｽｷﾞｼﾞｲ	335		25	15	1	樹林	草地・地被類 ササその他やぶ	下部幹折れ	不明	不明	有	良	不明	不明	不明	2	風致地区・緑地保全地区等	無	無 その他
08 217-023 [5340-60-59]	単木	取手市 戸田井会館内白山神社	不明	不明	ｳﾗｼﾞ	420		15	10	1	樹林	裸地	大枝枯損 空洞あり 異常なコブあり	不明	不明	有	不良：一部枯損	不明	不明	不明	3	不明	無	無 その他
08 217-024 [5340-60-65]	単木	取手市 香取神社	社寺	不明	ｽｷﾞｼﾞｲ	604	406	7	9	4	樹林 その他	裸地	大枝枯損 異常なコブあり	不明	不明	有	不良：一部枯損	不明	不明	不明	2	風致地区・緑地保全地区等	解説板	無 その他
08 217-025 [5340-70-13]	単木	取手市 香取八坂神社	不明	不明	ｸｽﾉｷ	320		25	10	1	樹林	草地・地被類 ササその他やぶ	無	不明	不明	無	良	不明	不明	不明	2	不明	無	無
08 217-026 [5340-70-13]	単木	取手市 香取八坂神社	不明	不明	ｽｷﾞｼﾞｲ	425		15	7	1	樹林	草地・地被類 ササその他やぶ	大枝枯損 頭頂部幹折れ 空洞あり 異常なコブあり	不明	不明	有	不良：一部枯損	不明	不明	不明	3	不明	無	無
08 218-001 [5439-07-44]	単木	岩井市 香取八坂神社	社寺	100～199	ｽｷﾞ	300		25	13	1	樹林	舗装	小枝枯損	無	無	無	不良：一部枯損	信仰対象あり	無	無	2	無	無	保護柵設置 定期的な下刈り・清掃
08 218-002 [5439-07-33]	単木	岩井市 延命院	社寺	300以上	ｶﾔ	435		13.2	13	1	樹林	裸地	無	無	無	無	良	信仰対象あり 祭事あり	無	有*	2	天然記念物等(市町村)	石標	保護柵設置 定期的な下刈り・清掃
08 218-003 [5439-07-30]	単木	岩井市 長谷寺	社寺	200～299	ｲﾁｮｳ	530		15.5	18	1	道路 その他	裸地	大枝枯損	無	無	無	不良：一部枯損	信仰対象あり	乳房・観音のイチョウ	無	1	天然記念物等(市町村)	無	定期的な下刈り・清掃
08 218-004 [5439-07-30]	単木	岩井市 長谷寺	社寺	100～199	ｲﾁｮｳ	360		11	13	1	道路 その他	裸地	空洞あり	無	無	無	不良：一部枯損	無	無	無	2	無	無	定期的な下刈り・清掃
08 218-005 [5339-77-91]	単木	岩井市 観音寺	社寺	100～199	ｶﾔ	432		22.5	22	1	樹林	裸地	無	無	無	無	良	無	無	無	2	無	無	定期的な下刈り・清掃
08 218-006 [5339-77-82]	単木	岩井市 香取神社	社寺	100～199	ﾀﾌﾞﾉｷ	300		20.5	22	1	樹林	裸地	無	無	無	無	良	無	無	無	2	無	無	定期的な下刈り・清掃
08 218-007 [5339-77-82]	単木	岩井市 香取神社	社寺	100～199	ﾑｸﾉｷ	360		21	19	1	樹林	裸地	無	無	無	無	良	無	無	無	2	無	無	定期的な下刈り・清掃
08 218-008 [5439-07-22]	単木	岩井市 大久保酒店	個人	100～199	ｳﾗｼﾞ	480		27.5	20	1	その他	裸地	無	無	無	無	良	無	無	無	2	無	無	定期的な下刈り・清掃
08 218-009 [5439-07-23]	単木	岩井市 星神社	社寺	100～199	ﾋﾉｷ	490	270	24	14.5	2	樹林	裸地	無	無	無	無	良	無	無	無	2	無	無	定期的な下刈り・清掃
08 218-010 [5439-07-44]	単木	岩井市 松崎医院	個人	100～199	ｳﾗｼﾞ	460		28	28	1	その他	裸地	無	無	無	無	良	無	無	無	2	無	無	定期的な下刈り・清掃

コード番号 【3次ﾒｯｼｭｺｰﾄﾞ】	区分	所在地 通称名	所有者	推定樹齢 （年）	巨木測定値 樹種名	幹周 (cm)	主幹 (cm)	樹高 (m)	枝張 (m)	株立 (本)	周囲の状況	根元の状況	欠損度	動物生息 鳥	動物生息 獣	着生植物	健全度	信仰対象	独特の呼称	故事伝承	視認性	保護制度指定	解説板等	特記事項
08 218-011 【5439-07-33】	単木	岩井市 天王様	社寺	100～199	ｼﾗｶｼ	330		18.5	17.5	1	樹林	裸地	無	無	無	無	良	無	無	無	2	無	無	定期的な下刈り・清掃
08 218-012 【5339-77-93】	単木	岩井市 公民館	社寺	100～199	ｼﾗｶｼ	310		19	16	1	その他	草地・地被類	無	無	無	無	良	無	無	無	2	無	無	無
08 218-013 【5339-77-92】	単木	岩井市 大安寺	社寺	100～199	ｸﾛﾏﾂ	310		25	15	1	樹林	草地・地被類 稚樹・その他低木生育	無	無	無	無	良	無	無	無	2	無	無	無
08 218-014 【5439-06-29】	単木	岩井市 西光院	社寺	100～199	ｲﾁｮｳ	445		24	24	1	その他	裸地	無	無	無	無	良	無	無	無	2	無	無	定期的な下刈り・清掃
08 218-015 【5439-07-10】	単木	岩井市 香取神社	社寺	100～199	ｲﾁｮｳ	325		26	12.5	1	その他	裸地	無	無	無	無	良	無	無	無	2	無	無	定期的な下刈り・清掃
08 218-016 【5439-07-21】	単木	岩井市 正明院	社寺	100～199	ｲﾁｮｳ	310		21	15	1	樹林	裸地	無	無	無	無	良	無	無	無	2	無	無	定期的な下刈り・清掃
08 218-017 【5439-07-20】	単木	岩井市 小島進氏宅	個人	100～199	ｸﾛﾏﾂ	420		35	25	1	樹林 その他	裸地	無	無	無	無	良	無	無	無	2	無	無	定期的な下刈り・清掃
08 218-018 【5439-07-20】	単木	岩井市 小島進氏宅	個人	100～199	ｸﾛﾏﾂ	345		30	25	1	樹林 その他	裸地	無	無	無	無	良	無	無	無	2	無	無	定期的な下刈り・清掃
08 218-019 【5439-07-20】	単木	岩井市 小島進氏宅	個人	100～199	ｸﾛﾏﾂ	350		35	30	1	樹林 その他	裸地	無	無	無	無	良	無	無	無	2	無	無	定期的な下刈り・清掃
08 218-020 【5439-07-20】	単木	岩井市 小島進氏宅	個人	100～199	ｸﾛﾏﾂ	310		25	20	1	樹林 その他	稚樹・その他低木生育	無	無	無	無	良	無	無	無	2	無	無	無
08 218-021 【5439-07-20】	単木	岩井市 小島進氏宅	個人	100～199	ｴﾉｷ	390		25	20	1	樹林 その他	裸地	無	無	無	無	良	無	無	無	2	無	無	定期的な下刈り・清掃
08 218-022 01/02 【5439-06-77】	樹林 0.5 ha 実測:5本	岩井市 香取神社	社寺	100～199	ｲﾁｮｳ ｸﾛﾏﾂ ｶﾂﾗ ｸﾛﾏﾂ	315 350 365 340		24 29 25 21	17 22 23 22	1 1 1 1	耕地 道路	裸地 草地・地被類	無	無	無	無	良	無	無	無	2	無	無	定期的な下刈り・清掃
08 218-022 02/02 【5439-06-77】	樹林 0.5 ha 実測:5本	岩井市 香取神社	社寺	100～199	ｸｽﾉｷ	380		28	19	1	耕地 道路	裸地	無	無	無	無	良	無	無	無	2	無	無	定期的な下刈り・清掃
08 218-023 【5439-07-51】	単木	岩井市 児童センター	市町村	100～199	ｲﾁｮｳ	315		17	14	1	公園	裸地	無	無	無	無	良	無	無	無	2	無	無	定期的な下刈り・清掃 枯損部の削除、枝下ろし
08 218-024 【5439-07-73】	樹林 1 ha 実測:4本	岩井市 古谷真吾 氏宅	個人	100～199	ｽｷﾞ ｽｷﾞ ｸﾛﾏﾂ ｸﾛﾏﾂ	355 310 300 310		31 30 25 25	8 8 10 10	1 1 1 1	耕地 造物群 道路	裸地 稚樹・その他低木生育 ササその他やぶ	枯損木やや あり	無	無	無	良	無	無	無	2	無	無	無 定期的な下刈り・清掃

コード番号 [3次ﾒｯｼｭｺｰﾄﾞ]	区分	所在地 通称名	所有者	推定樹齢 (年)	巨木測定値 樹種名	幹周 (cm)	主幹 (cm)	樹高 (m)	枝張 (m)	株立 (本)	周囲の状況	根元の状況	欠損度	動物生息 鳥	動物生息 獣	着生植物	健全度	信仰対象	独特の呼称	故事伝承	視認性	保護制度指定	解説板等	特記事項
08 218-025 [5439-07-62]	単木	岩井市 自性院	社寺	100～199	ｳﾗﾒ	450		27	20	1	樹林	裸地	無	無	無	無	良	無	無	無	2	無	無	定期的な下刈り・清掃
08 218-026 [5439-07-62]	単木	岩井市 自性院	社寺	100～199	ｸｽﾉｷ	350	200	21	15	2	樹林	草地・地被類	無	無	無	無	良	無	無	無	2	無	無	定期的な下刈り・清掃
08 218-027 [5439-07-42]	樹林 1 ha 実測:4本	岩井市 観音寺	社寺	100～199	ｴﾄﾞﾋｶﾞﾝ ｲﾇｼﾃﾞ ｽｷﾞ ｳﾒ	580 420 520 330	330 220	15 20 25 20	15 15 10 20	2 2 1 1	耕地	裸地 草地・地被類	枯損木ややあり	無	無	無	良	無	無	無	2	無 天然記念物等(市町村)	無 樹名板	定期的な下刈り・清掃
08 218-028 [5439-07-51]	単木	岩井市 高声寺	社寺	100～199	ｳﾒ	330		22	20	1	樹林 公園	裸地	無	無	無	無	良	無	無	無	2	無	無	定期的な下刈り・清掃
08 218-029 [5439-07-51]	単木	岩井市 高声寺	社寺	100～199	ｳﾒ	300		22	18	1	樹林 公園	裸地	無	無	無	無	良	無	無	無	2	無	無	定期的な下刈り・清掃
08 218-030 [5439-07-73]	樹林 1 ha 実測:4本	岩井市 古谷栄一	個人	100～199	ｳﾒ ｳﾒ ｳﾒ ｳﾒ	330 300 325 300		27 28 29 29	15 14 16 12	1 1 1 1	耕地 建物群 道路	稚樹・その他低木生育	無	無	無	無	良	無	無	無	1	無	無	無
08 218-031 [5439-07-42]	単木	岩井市 中山信一郎氏宅	個人	100～199	ｳﾒ	460		27	15	1	建物群 道路	裸地	無	無	無	有	良	無	無	無	2	無	無	定期的な下刈り・清掃
08 218-032 [5439-07-42]	単木	岩井市 中山信一郎氏宅	個人	100～199	ｳﾒ	300		26	12	1	建物群 道路	裸地	無	無	無	無	良	無	無	無	2	無	無	定期的な下刈り・清掃
08 218-033 [5439-07-42]	単木	岩井市 中山信一郎氏宅	個人	100～199	ｳﾒ	360		25	7	1	建物群 道路	裸地	大枝枯損	無	無	無	良	無	無	無	2	無	無	定期的な下刈り・清掃
08 218-034 [5439-07-61]	樹林 1 ha 実測:2本	岩井市 島の乗師	社寺	99以下	ｳﾒ ｳﾒ	360 310		22 21	18 15	1 1	耕地 道路	稚樹・その他低木生育 ササその他やぶ	枯損木ややあり	無	無	無	不良：一部枯損	無	無	無	2	無	無	無
08 218-035 [5439-07-71]	単木	岩井市 引田小学校	市町村	100～199	ｳﾒ	320		20	20	1	その他	裸地	無	無	無	無	良	無	無	無	1	無	無	定期的な下刈り・清掃 枯損部の削除、枝下ろし
08 218-036 [5439-07-61]	樹林 0.5 ha 実測:4本	岩井市 一言主神社	社寺	100～199	ｳﾒ ｳﾒ ｳﾒ ｼﾗｶｼ	340 345 320 330		26 28 25 22	20 20 15 15	1 1 1 1	耕地 道路	裸地 稚樹・その他低木生育 ササその他やぶ	無	無	無	無	良	無	無	無	2	無	無	定期的な下刈り・清掃
08 218-037 [5439-07-91]	単木	岩井市 ぼっくり不動明王山慈光寺	社寺	100～199	ｲﾁｮｳ	380		15	8	1	公園 建物群	裸地	大枝枯損	無	無	無	不良：その他	無	無	無	2	無	無	定期的な下刈り・清掃 枯損部の削除、枝下ろし
08 218-038 [5439-07-91]	単木	岩井市 ぼっくり不動明王山慈光寺	社寺	100～199	ｳﾒ	370		25	20	1	公園 建物群	裸地	大枝枯損	無	無	無	不良：一部枯損	無	無	無	2	無	無	定期的な下刈り・清掃 枯損部の削除、枝下ろし

コード番号 [3次ﾒｯｼｭｺｰﾄﾞ]	区分	所在地 通称名	所有者	推定樹齢（年）	巨木測定値 樹種名	幹周 (cm)	主幹 (cm)	樹高 (m)	枝張 (m)	株立 (本)	周囲の状況	根元の状況	欠損度	動物生息 鳥	動物生息 獣	着生植物	健全度	信仰対象	独特の呼称	故事伝承	視認性	保護制度指定	解説板等	特記事項
08 218-039 [5439-07-91]	単木	岩井市 ぼっくり不動明王山慈光寺	社寺	100～199	ｳﾗﾓ	350		25	15	1	公園 建物群	裸地	大枝枯損	無	無	無	不良：一部枯損	無	無	無	2	無	無	定期的な下刈り・清掃 枯損部の削除、枝下ろし
08 218-040 [5439-07-81]	単木	岩井市 香取神社	社寺	100～199	ｲﾁｮｳ	400		27	20	1	樹林	裸地	無	無	無	無	良	信仰対象あり	無	無	1	無	無	定期的な下刈り・清掃
08 218-041 [5439-07-81]	単木	岩井市 猿田彦神社	社寺	100～199	ﾑｸﾉｷ	380		15	15	1	耕地	草地・地被類	無	無	無	無	良	無	無	無	2	無	無	無
08 218-042 [5439-07-91]	単木	岩井市 飯田芳昌氏宅	個人	200～299	ｳﾗﾓ	475		23	20	1	建物群 道路	裸地	無	無	無	無	良	無	無	無	1	無	無	定期的な下刈り・清掃
08 218-043 [5439-17-10]	単木	岩井市 観音様	社寺	100～199	ｴﾉｷ	390		20	20	1	樹林	裸地	無	無	無	無	良	無	無	無	2	無	無	定期的な下刈り・清掃
08 218-044 [5439-17-10]	単木	岩井市 観音様	社寺	100～199	ｴﾉｷ	320		20	20	1	樹林	裸地	空洞あり	無	無	無	不良：一部枯損	無	無	無	2	無	無	定期的な下刈り・清掃
08 218-045 [5439-17-10]	単木	岩井市 木村長兵衛氏宅	個人	100～199	ｸｽﾉｷ	420		25	12	1	道路 その他	裸地	無	無	無	無	良	無	無	無	1	無	無	定期的な下刈り・清掃
08 218-046 [5439-06-89]	単木	岩井市 三島神社	社寺	100～199	ｳﾗﾓ	310		23	16	1	樹林	草地・地被類	無	無	無	無	良	無	無	無	2	無	無	無
08 218-047 [5439-06-89]	単木	岩井市 三島神社	社寺	100～199	ｳﾗﾓ	370		25	12	1	樹林	草地・地被類	小枝枯損	無	無	無	不良：一部枯損	無	無	無	2	無	無	無
08 218-048 [5439-06-88]	単木	岩井市 香取神社	社寺	100～199	ｳﾗﾓ	350		27	20	2	樹林	稚樹・その他低木生育	小枝枯損	無	無	無	不良：一部枯損	無	無	無	2	無	無	定期的な下刈り・清掃
08 218-049 [5439-06-59]	単木	岩井市 阿弥陀寺	社寺	100～199	ｳﾗﾓ	460	240	25	15	2	樹林 その他	草地・地被類	無	無	無	無	良	無	無	無	2	無	無	定期的な下刈り・清掃
08 218-050 [5439-07-32]	単木	岩井市	不明	100～199	ｺﾌﾞｼ	410	270	17	15	2	道路	裸地	無	無	無	無	良	無	無	無	1	無	無	無
08 219-001 [5340-71-49]	単木	牛久市 星産霊神社	社寺	不明	ｳﾗﾓ	310		13	9	1	樹林	裸地	大枝枯損 頭頂部幹折れ 異常なコブあり	不明	不明	有	不良：一部枯損	不明	不明	不明	2	不明	無	無
08 219-002 [5340-71-49]	単木	牛久市 星産霊神社	社寺	不明	ｳﾗﾓ	310		15	7	1	樹林	裸地	大枝枯損 異常なコブあり	不明	不明	有	不良：一部枯損	不明	不明	不明	2	不明	無	無
08 219-003 [5340-71-39]	単木	牛久市 高福寺	社寺	不明	ｲﾁｮｳ	310		9	8	1	樹林	裸地	小枝枯損 頭頂部幹折れ 空洞あり 異常なコブあり	不明	不明	有	不良：一部枯損	不明	不明	不明	2	不明	無	無
08 219-004 [5340-71-64]	単木	牛久市 八坂神社	社寺	不明	ｽｷﾞ	335		16	7	1	樹林	草地・地被類 ササその他やぶ	大枝枯損	不明	不明	有	不良：一部枯損	信仰対象あり	不明	不明	3	不明	無	無 その他

コード番号 [3次ﾒｯｼｭｺｰﾄﾞ]	区分	所在地 通称名	所有者	推定樹齢 (年)	巨木測定値 樹種名	幹周 (cm)	主幹 (cm)	樹高 (m)	枝張 (m)	株立 (本)	周囲の状況	根元の状況	欠損度	動物生息 鳥	動物生息 獣	着生植物	健全度	信仰対象	独特の呼称	故事伝承	視認性	保護制度指定	解説板等	特記事項
08 219-005 [5340-71-64]		単木	牛久市 八坂神社	社寺	不明	ｽｷﾞ	310		20	9	1	樹林	草地・地被類 ササその他やぶ	小枝枯損 異常なコブあり	不明	不明	有	不良：一部枯損	不明	不明	不明	2	不明	無	無
08 219-006 [5340-71-48]		単木	牛久市 星産霊神社	不明	不明	ｳﾗﾓﾐ	330		12	7	1	樹林	裸地	大枝枯損 頭頂部幹折れ 空洞あり 異常なコブあり	不明	不明	有	不良：一部枯損	信仰対象あり	不明	不明	3	不明	無	無
08 219-007 [5340-71-48]		単木	牛久市 星産霊神社	不明	不明	ｳﾗﾓﾐ	316		12	9	1	樹林	草地・地被類 ササその他やぶ	大枝枯損 空洞あり 異常なコブあり	不明	不明	有	不良：一部枯損	不明	不明	不明	3	不明	無	無
08 219-008 [5340-71-48]		単木	牛久市 星産霊神社	不明	不明	ｽｷﾞｼﾞｲ	330		8	7	1	樹林 その他	草地・地被類	大枝枯損 空洞あり 異常なコブあり	不明	不明	有	不良：一部枯損	不明	不明	不明	2	不明	無	無
08 219-009 [5340-71-92]		単木	牛久市 鹿島神社	社寺	不明	ｶﾔ	300		13	8	1	樹林	草地・地被類 ササその他やぶ	小枝枯損	不明	不明	有	不良：一部枯損	不明	不明	不明	2	不明	無	無
08 219-010 [5340-70-59]		単木	牛久市 白川稲荷	社寺	不明	ｽｷﾞｼﾞｲ	305		8	8	1	樹林	草地・地被類	大枝枯損 頭頂部幹折れ 空洞あり 異常なコブあり	不明	不明	有	不良：一部枯損	信仰対象あり	不明	不明	3	不明	無	無
08 219-011 [5340-71-40]		単木	牛久市 八坂神社	社寺	不明	ｽｷﾞｼﾞｲ	300		13	10	1	樹林	裸地	小枝枯損 空洞あり 異常なコブあり	不明	不明	有	不良：一部枯損	不明	不明	不明	3	不明	無	無
08 219-012 [5340-71-83]		単木	牛久市 土柏日区民会館	不明	不明	ｽｷﾞｼﾞｲ	355		13	8	1	樹林	草地・地被類 ササその他やぶ	小枝枯損 頭頂部幹折れ 異常なコブあり	不明	不明	有	不良：一部枯損	信仰対象あり	不明	不明	3	不明	無	無
08 219-013 [5340-71-83]		単木	牛久市 土柏日区民会館	不明	不明	ｽｷﾞ	315		18	8	1	樹林	草地・地被類	小枝枯損	不明	不明	有	良	不明	不明	不明	3	不明	無	無 その他
08 220-001 [5440-10-95]		単木	水守	個人	不明	ｳﾗﾓﾐ	300		15	16	1	建物群 道路	裸地 舗装	無	無	無	無	良	無	無	無	3	無	無	無
08 220-002 [5440-10-95]		単木	水守	個人	不明	ｳﾗﾓﾐ	402		15	17	1	建物群 道路	裸地 舗装	無	無	無	有	良	無	無	無	3	無	無	無
08 220-003 [5440-10-95]		単木	水守	個人	不明	ｳﾗﾓﾐ	310		15	15	1	建物群	裸地	無	無	無	有	良	無	無	無	2	無	無	無
08 220-004 [5440-20-12]		単木	寺具	個人	不明	ｳﾗﾓﾐ	481		15	21	1	建物群 道路	裸地 舗装	大枝枯損 空洞あり	無	無	有	良	無	無	無	2	無	無	無
08 220-005 [5440-20-22]		単木	寺具	個人	不明	ｳﾗﾓﾐ	404		20	16	1	建物群	稚樹・その他低木生育	大枝枯損	無	無	有	良	タブーあり	無	無	3	無	無	無

コード番号 [3次ﾒｯｼｭｺｰﾄﾞ]	区分	所在地 通称名	所有者	推定樹齢 (年)	巨木測定値 樹種名	幹周 (cm)	主幹 (cm)	樹高 (m)	枝張 (m)	株立 (本)	周囲の状況	根元の状況	欠損度	動物生息 鳥	動物生息 獣	着生植物	健全度	信仰対象	独特の呼称	故事伝承	視認性	保護制度指定	解説板等	特記事項
08 220-006 [5440-20-13]	単木	寺具	個人	不明	ｳﾗｼﾞ	380		15	16	1	建物群	裸地	大枝枯損 異常なコブあり	無	無	有	良	無	無	無	3	無	無	無
08 220-007 [5440-20-13]	単木	寺具	個人	不明	ｳﾗｼﾞ	321		20	15	1	建物群	裸地	大枝枯損 異常なコブあり	無	無	有	良	無	無	無	3	無	無	無
08 220-008 [5440-20-34]	単木	洞下	個人	不明	ｽｷﾞｼﾞｲ	560		10	18	1	建物群	裸地	大枝枯損 頭頂部幹折れ 空洞あり 異常なコブあり	無	無	有	良	タブーあり	無	無	2	無	無	無
08 220-009 [5440-20-34]	単木	洞下	個人	不明	ｳﾗｼﾞ	356		15	12	1	建物群	裸地	無	無	無	有	良	無	無	無	2	無	無	無
08 220-010 [5440-20-34]	単木	洞下	個人	200～299	ｳﾗｼﾞ	450		20	20	1	樹林	裸地	大枝枯損	無	無	無	良	無	無	無	3	無	無	無
08 220-011 [5440-20-34]	単木	洞下	個人	不明	ｳﾗｼﾞ	435		20	18	1	建物群	稚樹・その他低木生育ササその他やぶ	小枝枯損	無	無	有	良	無	無	無	2	無	無	無
08 220-012 [5440-20-34]	単木	洞下	個人	不明	ｳﾗｼﾞ	360		15	18	1	建物群	稚樹・その他低木生育ササその他やぶ	小枝枯損	無	無	有	良	無	無	無	2	無	無	無
08 220-013 [5440-10-99]	単木	大和田	個人	不明	ｳﾗｼﾞ	390		25	26	1	建物群	裸地	無	無	無	有	良	無	無	無	3	無	無	無
08 220-014 [5440-20-45]	単木	上香間	個人	不明	ｳﾗｼﾞ	390		13	12	1	建物群	裸地	大枝枯損	無	無	有	良	無	無	無	3	無	無	無
08 220-015 [5440-20-45]	単木	上香間	個人	不明	ｳﾗｼﾞ	390		18	13	1	建物群	裸地	無	無	無	有	良	無	無	無	2	無	無	無
08 220-016 [5440-20-45]	単木	上香間	個人	不明	ｸｽﾉｷ	315		18	18	1	建物群	裸地	無	無	無	有	良	無	無	無	2	無	無	無
08 220-017 [5440-20-35]	単木	中香間	個人	不明	ｳﾗｼﾞ	333		15	20	1	建物群	裸地	大枝枯損	無	無	有	良	無	無	無	2	無	無	無
08 220-018 [5440-20-35]	単木	中香間	個人	不明	ｳﾗｼﾞ	323		15	20	1	建物群	裸地	大枝枯損	無	無	有	良	無	無	無	2	無	無	無
08 220-019 [5440-20-35]	単木	中香間	個人	不明	ｳﾗｼﾞ	323		15	21	1	建物群	裸地	大枝枯損	無	無	有	良	タブーあり	無	無	2	無	無	無
08 220-020 [5440-11-51]	単木	下大島	個人	不明	ｳﾗｼﾞ	425		20	15	1	建物群	裸地 ササその他やぶ	大枝枯損	無	無	有	良	無	無	無	2	無	無	無
08 220-021 [5440-11-60]	単木	大形	個人	300以上	ｳﾗｼﾞ	490		25	18	1	建物群	裸地	大枝枯損 小枝枯損	無	無	有	良	無	無	無	1	無	無	無

コード番号 [3次ﾒｯｼｭｺｰﾄﾞ]	区分	所在地 通称名	所有者	推定樹齢 (年)	巨木測定値 樹種名	幹周 (cm)	主幹 (cm)	樹高 (m)	枝張 (m)	株立 (本)	周囲の状況	根元の状況	欠損度	動物生息 鳥	動物生息 獣	着生植物	健全度	信仰対象	独特の呼称	故事伝承	視認性	保護制度指定	解説板等	特記事項
08 220-022 [5440-11-60]	単木	大形	個人	300以上	ｸﾛﾏﾂ	303		20	12	1	建物群	裸地	大枝枯損 小枝枯損	無	無	有	良	無	無	無	1	無	無	無
08 220-023 [5440-11-60]	単木	大形	個人	不明	ｸﾛﾏﾂ	375		15	8	1	建物群	裸地	大枝枯損 小枝枯損 頭頂部幹折れ	無	無	無	良	無	無	無	2	無	無	無
08 220-024 [5440-11-60]	単木	大形	個人	不明	ｸﾛﾏﾂ	341		20	13	1	建物群	裸地	大枝枯損	無	無	有	良	無	無	無	2	無	無	無
08 220-025 [5440-11-60]	単木	大形	個人	不明	ｸﾛﾏﾂ	512	285	15	8	2	建物群	裸地	大枝枯損 小枝枯損 頭頂部幹折れ	無	無	有	不良：一部枯損	無	無	無	2	無	無	無
08 220-026 [4011-60-0]	単木	大形	個人	不明	ｸﾛﾏﾂ	327		10	6	1	建物群	裸地	大枝枯損 頭頂部幹折れ 空洞あり	無	無	無	不良：枯死寸前	無	無	無	2	無	無	無
08 220-027 [5440-11-60]	単木	宮前 鹿島神社	社寺	不明	ｸﾛﾏﾂ	387		9	6	1	建物群 道路	草地・地被類 舗装	大枝枯損 小枝枯損 頭頂部幹折れ	無	無	無	不良：枯死寸前	無	無	無	2	無	無	無
08 220-028 [5440-10-79]	単木	小田東部 八坂神社	社寺	不明	ｸﾛﾏﾂ	358		18	12	1	建物群	裸地	大枝枯損 頭頂部幹折れ 空洞あり	無	無	無	良	無	無	無	2	無	無	無
08 220-029 [5440-10-79]	単木	小田東部 八坂神社	社寺	不明	ｸﾛﾏﾂ	339		16	12	1	建物群	裸地	大枝枯損 頭頂部幹折れ 空洞あり	無	無	無	良	無	無	無	2	無	無	無
08 220-030 [5440-10-79]	単木	小田東部 八坂神社	社寺	不明	ｸﾛﾏﾂ	302		13	7	1	建物群	裸地	大枝枯損 小枝枯損 頭頂部幹折れ 空洞あり	無	無	無	不良：一部枯損	無	無	無	2	無	無	無
08 220-031 [5440-10-79]	単木	小田	個人	不明	ｸﾛﾏﾂ	320		22	15	1	建物群	ササその他やぶ	小枝枯損	無	無	無	良	無	無	無	2	無	無	無
08 220-032 [5440-10-79]	単木	小田	個人	不明	ｸﾛﾏﾂ	417		13	11	1	建物群 道路	裸地 舗装	大枝枯損 頭頂部幹折れ 下部幹折れ 空洞あり	無	無	無	不良：一部枯損	無	無	無	2	無	無	無
08 220-033 [5440-10-78]	単木	北小田	個人	不明	ｽﾀﾞｼﾞｲ	305		13	10	1	建物群	裸地	大枝枯損	無	無	無	良	無	無	無	2	無	無	無
08 220-034 [5440-10-78]	単木	北小田	個人	不明	ｸﾛﾏﾂ	373		13	5	1	建物群	裸地	大枝枯損 小枝枯損 頭頂部幹折れ	無	無	有	良	無	無	無	1	無	無	無

コード番号 [3次ﾒｯｼｭｺｰﾄﾞ]	区分	所在地 通称名	所有者	推定樹齢（年）	巨木測定値 樹種名	幹周 (cm)	主幹 (cm)	樹高 (m)	枝張 (m)	株立 (本)	周囲の状況	根元の状況	欠損度	動物生息 鳥	動物生息 獣	着生植物	健全度	信仰対象	独特の呼称	故事伝承	視認性	保護制度指定	解説板等	特記事項
08 220-035 [5440-10-78]	単木	小田	個人	不明	ｳﾗﾓ	338		23	18	1	建物群	裸地	大枝枯損	無	無	無	良	無	無	無	1	無	無	無
08 220-036 [5440-10-78]	単木	小田	個人	不明	ｳﾗﾓ	433		23	14	1	建物群	裸地	大枝枯損 小枝枯損	無	無	無	良	無	無	無	2	無	無	無
08 220-037 [5440-10-78]	単木	小田	個人	不明	ｳﾗﾓ	300		20	11	1	建物群	裸地	大枝枯損	無	無	無	良	無	無	無	2	無	無	無
08 220-038 [5440-10-78]	単木	小田	個人	不明	ｳﾗﾓ	389		23	15	1	建物群	草地・地被類	無	無	無	有	良	無	無	無	2	無	無	無
08 220-039 [5440-10-78]	単木	小田	個人	不明	ｳﾗﾓ	336		25	15	1	建物群	草地・地被類	無	無	無	有	良	無	無	無	2	無	無	無
08 220-040 [5440-10-88]	単木	小田	個人	不明	ｳﾗﾓ	350		25	14	1	建物群	裸地	大枝枯損 小枝枯損 頭頂部幹折れ	無	無	有	良	無	無	無	2	無	無	枯損部の削除、枝下ろし
08 220-041 [5440-10-88]	単木	小田	個人	不明	ｳﾗﾓ	390		25	12	1	建物群	裸地	大枝枯損 小枝枯損 頭頂部幹折れ	無	無	有	良	無	無	無	2	無	無	枯損部の削除、枝下ろし
08 220-042 [5440-10-78]	単木	小田	個人	不明	ｸｽﾉｷ	370		20	14	1	建物群	裸地	無	無	無	無	良	無	無	無	2	無	無	無
08 220-043 [5440-10-78]	単木	小田 天神様	社寺	不明	ｳﾗﾓ	313		15	10	1	建物群	草地・地被類	大枝枯損 小枝枯損 頭頂部幹折れ	無	無	無	良	無	無	無	2	無	無	無
08 220-044 [5440-10-88]	単木	小田	個人	不明	ｸｽﾉｷ	325		20	10	1	建物群	裸地	小枝枯損	無	無	無	良	無	無	無	2	無	無	無
08 220-045 [5440-10-88]	単木	小田	個人	不明	ｳﾗﾓ	421		20	25	1	建物群	稚樹・その他低木生育	無	無	無	有	良	無	無	無	2	無	無	無
08 220-046 [5440-20-05]	単木	田中	個人	300以上	ｳﾗﾓ	355		14	18	1	建物群	裸地	大枝枯損	無	無	有	良	無	無	無	2	無	無	枯損部の削除、枝下ろし
08 220-047 [5440-20-05]	単木	田中	個人	200～299	ｳﾗﾓ	367		20	20	1	樹林	稚樹・その他低木生育 ササその他やぶ	小枝枯損	無	無	有	良	無	無	無	2	無	無	無
08 220-048 [5440-20-17]	単木	北条	その他 公有	300以上	ｳﾗﾓ	338		12	16	1	建物群	裸地	大枝枯損 空洞あり	無	無	無	不良：一部枯損	無	無	無	2	無	無	無
08 220-049 [5440-20-17]	単木	北条	その他 公有	200～299	ｳﾗﾓ	395		14	20	1	建物群	裸地	大枝枯損 空洞あり	無	無	無	不良：一部枯損	無	無	無	2	無	無	無
08 220-050 [5440-20-17]	単木	北条 全宗寺	社寺	300以上	ｽｷﾞｼﾞｲ	687		15	16	1	樹林	稚樹・その他低木生育	大枝枯損 頭頂部幹折れ 空洞あり	無	無	有	不良：一部枯損	無	無	無	3	無	無	無

コード番号 [3次ﾒｯｼｭｺｰﾄﾞ]	区分	所在地 通称名	所有者	推定樹齢 (年)	巨木測定値 樹種名	幹周 (cm)	主幹 (cm)	樹高 (m)	枝張 (m)	株立 (本)	周囲の状況	根元の状況	欠損度	動物生息 鳥	動物生息 獣	着生植物	健全度	信仰対象	独特の呼称	故事伝承	視認性	保護制度指定	解説板等	特記事項
08 220-051 [5440-20-07]	単木	北条	個人	不明	ｸﾘ	333		12	18	1	建物群 水面	裸地	小枝枯損	無	無	有	良	無	無	無	2	無	無	無
08 220-052 [5440-20-08]	単木	北条	個人	不明	ｽﾀﾞｼﾞｲ	342		12	12	1	建物群	裸地	小枝枯損	無	無	無	良	無	無	無	2	無	無	無
08 220-053 [5440-20-18]	単木	平沢	個人	不明	ｸﾘ	382		18	25	1	樹林 建物群	稚樹・その他低木生育 ササその他やぶ	小枝枯損	無	無	有	良	無	無	無	1	無	無	無
08 220-054 [5440-20-07]	単木	北条 八坂神社	社寺	不明	ｸﾘ	338		13	20	1	建物群	裸地	大枝枯損 頭頂部幹折れ	無	無	無	良	無	無	無	2	無	無	無
08 220-055 [5440-20-16]	単木	小沢	個人	不明	ｽﾀﾞｼﾞｲ	310		15	18	1	建物群	稚樹・その他低木生育 ササその他やぶ	無	無	無	有	良	無	無	無	3	無	無	無
08 220-056 [5440-20-26]	単木	杉木	個人	不明	ｸﾘ	390		20	15	1	建物群	裸地	大枝枯損	無	無	有	良	無	無	無	2	無	無	枯損部の削除、枝下ろし
08 220-057 [5440-20-27]	単木	神郡	個人	不明	ｴﾉｷ	346		20	20	1	建物群	裸地	小枝枯損	無	無	無	良	無	無	無	1	無	無	枯損部の削除、枝下ろし
08 220-058 [5440-20-37]	単木	臼井	個人	300以上	ｸﾘ	424		25	30	1	樹林	裸地 草地・地被類	大枝枯損	無	無	無	良	無	無	無	2	無	無	無
08 220-059 [5440-20-39]	単木	臼井	個人	不明	ｸﾘ	368		20	20	1	樹林 道路	裸地 舗装	無	無	無	無	良	タブーあり	無	無	2	無	無	無
08 220-060 [5440-20-28]	単木	神郡	個人	不明	ｸﾘ	322		15	25	1	樹林 道路	裸地 舗装	無	無	無	無	良	無	無	無	1	無	無	無
08 220-061 [5440-20-65]	単木	上大島 善照寺	社寺	不明	ｸﾘ	490		20	23	1	建物群	裸地	大枝枯損	無	無	有	良	無	無	無	2	無	無	無
08 220-062 [5440-20-65]	単木	上大島	個人	不明	ｸﾘ	380		18	25	1	建物群	裸地	無	無	無	有	良	無	無	無	2	無	無	無
08 220-063 [5440-20-65]	単木	上大島	個人	不明	ｸﾘ	378		15	13	1	建物群	裸地	大枝枯損 小枝枯損	無	無	有	良	無	無	無	2	無	無	無
08 220-064 [5440-20-46]	単木	国松	個人	不明	ｸﾘ	400		22	25	1	建物群	裸地	無	無	無	有	良	無	無	無	1	無	無	無
08 220-065 [5440-20-47]	単木	沼田	個人	不明	ｸﾘ	320		20	24	1	建物群	裸地 ササその他やぶ	無	無	無	有	良	無	無	無	1	無	無	無
08 220-066 [5440-20-37]	単木	沼田	市町村	不明	ｴﾉｷ	395		10	25	1	耕地	ササその他やぶ	小枝枯損	無	無	無	良	無	無	無	1	無	無	無
08 220-067 [5440-20-37]	単木	沼田	市町村	不明	ｴﾉｷ	495		15	25	1	樹林	ササその他やぶ	小枝枯損	無	無	有	良	無	無	無	1	無	無	無
08 220-068 [5440-20-06]	樹林 推定:50本	筑波 筑波山神社	国 社寺	不明	ｽｷﾞ ﾌﾞﾅ ｱｶｶﾞｼ ﾓﾐ	491 330 320 567		25 20 20 35	12 25 30 15	1 1 1 1	樹林	草地・地被類 稚樹・その他低木生育 ササその他やぶ	枯損木ややあり 倒木ややあり	ﾌｸﾛｳ,ｶｯｺｳ	ﾑﾘﾘﾋﾞ,ﾃﾝ	有	良							

コード番号 [3次ﾒｯｼｭｺｰﾄﾞ]	区分	所在地 通称名	所有者	推定樹齢 (年)	巨木測定値 樹種名	幹周 (cm)	主幹 (cm)	樹高 (m)	枝張 (m)	株立 (本)	周囲の状況	根元の状況	欠損度	動物生息 鳥	動物生息 獣	着生植物	健全度	信仰対象	独特の呼称	故事伝承	視認性	保護制度指定	解説板等	特記事項
08 220-069 01/02 [5440-20-06]	樹林 実測:8本	筑波 男体祠, 女体祠	国	不明	ブナ ブナ ブナ ブナ	312 367 352 435	 237 	12 15 14 15	15 30 20 20	1 2 1 1	樹林	草地・地被類 稚樹・その他低木生育 ササその他やぶ	枯損木ややあり 倒木ややあり	ﾌｸﾛｳ,ｶｯｺｳ	ﾑﾘｻﾋﾞ,ﾃﾝ,ｱﾅｸﾞﾏ	有	良	無	無	無	1	自然公園(国定)	樹名板	その他
08 220-069 02/02 [5440-20-06]	樹林 実測:8本	筑波 男体祠, 女体祠	国	不明	ブナ ブナ ブナ ｼﾅﾉｷ	340 304 371 407	 237	17 15 15 10	20 20 20 15	1 1 1 4	樹林	草地・地被類 稚樹・その他低木生育 ササその他やぶ	枯損木ややあり 倒木ややあり	ﾌｸﾛｳ,ｶｯｺｳ	ﾑﾘｻﾋﾞ,ﾃﾝ,ｱﾅｸﾞﾏ	有	良	無	無	無	1	自然公園(国定)	樹名板	その他
08 220-070 [5440-20-47]	単木	臼井 飯名神社	社寺	不明	ｹﾔｷ	308		25	20	1	樹林	稚樹・その他低木生育 ササその他やぶ	大枝枯損 空洞あり	不明	不明	無	良	無	無	無	3	無	無	無
08 220-071 [5440-20-47]	単木	臼井	社寺	不明	ｽｷﾞｼﾞｲ	300		13	20	1	樹林	稚樹・その他低木生育 ササその他やぶ	無	不明	不明	無	良	無	無	無	3	無	無	無
08 220-072 [5440-20-27]	単木	神郡	社寺	不明	ｲﾁｮｳ	375		18	30	1	建物群	裸地	無	無	無	有	良	無	無	無	2	無	無	無
08 220-073 [5440-01-91]	単木	上の室	不明	200～299	ｹﾔｷ	335		28	16	1	樹林	裸地 稚樹・その他低木生育	小枝枯損 頭頂部幹折れ	不明	不明	無	不良：一部枯損	不明	無	不明	2	無	無	無
08 220-074 [5440-01-91]	単木	上の室	不明	200～299	ｽｷﾞｼﾞｲ	310		20	15	1	樹林	裸地 稚樹・その他低木生育	大枝枯損 小枝枯損 空洞あり	不明	不明	有	不良：一部枯損	不明	無	不明	2	無	無	無
08 220-075 [5440-01-92]	単木	吉瀬	不明	100～199	ｹﾔｷ	310		32	20	1	耕地 その他	稚樹・その他低木生育 ササその他やぶ	小枝枯損	不明	不明	無	良	無	無	無	1	無	無	無
08 220-076 [5440-11-12]	単木	大	個人	300以上	ｹﾔｷ	475		32	25	1	耕地 道路 その他	ササその他やぶ	小枝枯損	不明	不明	無	良	無	無	無	1	無	無	無
08 220-077 [5440-11-12]	単木	大	個人	200～299	ｹﾔｷ	335		30	20	1	耕地 建物群 道路 その他	裸地 ササその他やぶ	小枝枯損	不明	不明	無	良	無	無	無	1	無	無	無
08 220-078 [5440-11-12]	単木	大, 鹿島神社	不明	200～299	ｹﾔｷ	360		30	25	1	樹林 耕地	裸地 その他	大枝枯損	無	無	有	良	不明	無	不明	1	無	無	無
08 220-079 [5440-11-21]	単木	横町, 八坂神社	不明	200～299	ｹﾔｷ	330		25	12	1	建物群 道路 その他	裸地 舗装	大枝枯損 小枝枯損	無	無	無	不良：一部枯損	不明	不明	不明	2	無	無	無
08 220-080 [5440-11-21]	単木		個人	100～199	ｸｽﾉｷ	410		22	12	1	建物群 道路 その他	裸地	小枝枯損	不明	不明	無	良	無	無	無	2	無	無	無

コード番号【3次ﾒｯｼｭｺｰﾄﾞ】	区分	所在地,通称名	所有者	推定樹齢（年）	巨木測定値 樹種名	幹周(cm)	主幹(cm)	樹高(m)	枝張(m)	株立(本)	周囲の状況	根元の状況	欠損度	動物生息 鳥	動物生息 獣	着生植物	健全度	信仰対象	独特の呼称	故事伝承	視認性	保護制度指定	解説板等	特記事項
08 220-081【5440-11-21】	単木		個人	100～199	ｸｽﾉｷ	310		18	8	1	建物群 道路 その他	裸地 舗装	大枝枯損 小枝枯損	不明	不明	無	不良：一部枯損	無	無	無	3	無	無	無
08 220-082【5440-11-21】	単木	神明神社	不明	200～299	ｳﾗｶ	430		30	15	1	建物群 道路 その他	裸地 舗装	大枝枯損 小枝枯損	不明	無	無	良	不明	不明	不明	2	無	無	無
08 220-083【5440-00-36】	単木	谷田部,八坂神社	社寺	300以上	ｳﾗｶ	545		27	20	1	樹林 建物群	裸地 その他	大枝枯損 異常なコブあり	不明	不明	無	不良：一部枯損	不明	無	不明	1	無	無	無
08 220-084【5440-00-36】	単木	谷田部,八坂神社	社寺	300以上	ｳﾗｶ	360		15	15	1	樹林 建物群	裸地 その他	大枝枯損 頭頂部幹折れ 異常なコブあり	無	無	無	不良：一部枯損	無	無	無	2	無	無	無
08 220-085【5440-00-36】	単木	谷田部,八坂神社	社寺	200～299	ｼﾗｶｼ	350		8	8	1	樹林	裸地 その他	小枝枯損 下部幹折れ 空洞あり	不明	不明	無	不良：枯死寸前	不明	不明	不明	3	無	無	無
08 220-086【5440-00-66】	単木	柳橋	個人	300以上	ｶﾔ	415		25	16	1	建物群 その他	裸地 草地・地被類 舗装	大枝枯損 空洞あり	不明	不明	無	不良：一部枯損	無	無	無	2	無	無	無
08 220-087【5440-00-66】	単木	柳橋	個人	200～299	ｳﾗｶ	315		30	20	1	樹林	稚樹・その他低木生育 その他	小枝枯損	不明	不明	無	良	無	無	無	1	無	無	無
08 220-088【5440-00-66】	単木	柳橋	個人	200～299	ｳﾗｶ	305		23	15	1	建物群 その他	裸地 舗装	大枝枯損 異常なコブあり	不明	不明	無	不良：一部枯損	無	無	無	2	無	無	無
08 220-089【5440-00-77】	単木	刈間,西岡	個人	300以上	ｳﾗｶ	440		20	18	1	耕地 その他	裸地	大枝枯損 頭頂部幹折れ 異常なコブあり	不明	不明	無	不良：一部枯損	無	無	無	2	無	無	無
08 220-090【5440-00-77】	単木	刈間,西岡	不明	100～199	ｳﾗｶ	370		28	15	2	樹林 道路	ササその他やぶ 舗装	小枝枯損	不明	不明	有	良	無	無	無	1	無	無	無
08 220-091【5440-10-21】	単木	上郷	社寺	不明	ｲﾁｮｳ	305		15	6	1	樹林	裸地	大枝枯損	無	無	無	良	無	無	無	2	無	無	枯損部の削除、枝下ろし
08 220-092【5440-10-21】	単木	上郷八坂神社	社寺	不明	ｳﾗｶ	313		15	13	1	樹林	裸地	無	無	無	有	良	無	無	無	2	無	無	無
08 220-093【5440-10-22】	単木	午子生	個人	100～199	ｸｽﾉｷ	303		15	13	1	建物群	裸地	無	無	無	無	良	無	無	無	2	無	無	無
08 220-094【5440-10-15】	単木	遠東	個人	100～199	ｳﾗｶ	308		18	12	1	建物群	裸地	無	無	無	無	良	無	無	無	2	無	無	無
08 220-095【5440-10-15】	単木	遠東新田	個人	不明	ｳﾗｶ	368		15	20	1	建物群 道路	裸地 舗装	無	無	無	無	良	無	無	無	1	無	無	無
08 220-096【5440-10-00】	単木	上郷別雷神社	社寺	不明	ｳﾗｶ	410		20	13	1	建物群	裸地	大枝枯損 小枝枯損 空洞あり	無	無	有	不良：一部枯損	無	無	無	2	無	無	無

コード番号 【3次ﾒｯｼｭｺｰﾄﾞ】	区分	所在地 通称名	所有者	推定樹齢 (年)	巨木測定値 樹種名	幹周 (cm)	主幹 (cm)	樹高 (m)	枝張 (m)	株立 (本)	周囲の状況	根元の状況	欠損度	動物生息 鳥	動物生息 獣	着生植物	健全度	信仰対象	独特の呼称	故事伝承	視認性	保護制度指定	解説板等	特記事項
08 220-097 【5440-10-00】	単木	上郷 別雷神社	社寺	不明	ｽｷﾞ	560		23	17	1	建物群	裸地	大枝枯損 小枝枯損 空洞あり	無	無	有	不良：一部枯損	無	無	無	2	無	無	無
08 220-096 【5440-10-00】	単木	上郷 別雷神社	社寺	不明	ｽｷﾞ	410		20	16	1	樹林	裸地	小枝枯損	無	無	有	良	無	無	無	2	無	無	無
08 220-099 【5440-10-11】	単木	道角 八坂神社	社寺	不明	ｹﾔｷ	466		25	22	1	建物群	裸地	小枝枯損	無	無	有	良	無	無	無	2	無	無	無
08 220-100 【5440-10-52】	単木	五斗蒔	個人	200～299	ｹﾔｷ	364		20	15	1	建物群	裸地	小枝枯損	無	無	有	良	無	無	無	1	無	無	枯損部の削除、枝下ろし
08 220-101 【5440-10-61】	単木	吉沼	個人	不明	ｹﾔｷ	365		20	18	1	建物群	草地・地被類	頭頂部幹折れ	無	無	有	良	無	無	無	2	無	無	枯損部の削除、枝下ろし
08 220-102 【5440-10-61】	単木	吉沼	個人	不明	ｹﾔｷ	311		20	20	1	建物群	裸地	小枝枯損	無	無	無	良	無	無	無	2	無	無	無
08 220-103 【5440-10-61】	単木	吉沼	個人	不明	ｹﾔｷ	307		20	23	1	建物群	裸地	小枝枯損	無	無	無	良	無	無	無	2	無	無	無
08 220-104 01/02 【5440-10-71】 実測:6本	樹林 1 ha	吉沼 八幡神社	社寺	不明	ｹﾔｷ ﾋﾉｷ ｹﾔｷ ｽｷﾞ			20 16 22 24	20 6 16 7	1 1 1 1	樹林 道路	裸地 ササその他やぶ 舗装	枯損木やや あり	無	無	有	良	無	無	無	2	無	無	無
08 220-104 02/02 【5440-10-71】 実測:6本	樹林 1 ha	吉沼 八幡神社	社寺	不明	ﾋﾉｷ ｽｷﾞﾃﾞｲ	302 396		24 16	8 12	1 1	樹林 道路	裸地 ササその他やぶ 舗装	枯損木やや あり	無	無	有	良	無	無	無	2	無	無	無
08 220-105 【5440-10-71】	単木	内町	個人	不明	ｸｽﾉｷ	302		20	8	1	建物群	ササその他やぶ	無	無	無	無	良	無	無	無	2	無	無	無
08 220-106 【5440-10-71】	単木	内町	個人	不明	ｹﾔｷ	350		25	12	1	建物群	ササその他やぶ	無	無	無	無	良	無	無	無	2	無	無	無
08 220-107 【5440-10-71】	単木	内町	個人	不明	ｸｽﾉｷ	316		18	6	1	建物群	ササその他やぶ	無	無	無	無	良	無	無	無	2	無	無	無
08 220-108 【5440-10-71】	単木	内町	個人	不明	ｲﾁｮｳ	322		20	10	1	建物群	裸地	無	無	無	無	良	無	無	無	2	無	無	無
08 220-109 【5440-10-61】	単木	内町	個人	不明	ｹﾔｷ	370		25	12	1	建物群	ササその他やぶ	無	無	無	無	良	無	無	無	2	無	無	無
08 220-110 【5440-10-61】	単木	内町	個人	不明	ﾀﾌﾞﾉｷ	481		12	8	1	建物群	ササその他やぶ	大枝枯損 空洞あり	無	無	有	不良：一部枯損	無	無	無	2	無	無	無
08 220-111 【5440-10-61】	単木	内町	個人	不明	ﾀﾌﾞﾉｷ	300		8	3	1	建物群 道路	裸地 舗装	大枝枯損 頭頂部幹折れ	無	無	有	良	無	無	無	2	無	無	無
08 220-112 01/05 【5440-10-48】 実測:16本	樹林 1 ha	一ノ矢 八坂神社	社寺	300以上	ｹﾔｷ	1000		20	20	1	樹林	裸地 草地・地被類		無	無	有	良	信仰対象あり	一の矢の大欅	無	1	天然記念物等(都道府県)	解説板	保護柵設置

コード番号 [3次ﾒｯｼｭｺｰﾄﾞ]	区分	所在地, 通称名	所有者	推定樹齢 (年)	巨木測定値 樹種名	幹周 (cm)	主幹 (cm)	樹高 (m)	枝張 (m)	株立 (本)	周囲の状況	根元の状況	欠損度	動物生息 鳥	動物生息 獣	着生植物	健全度	信仰対象	独特の呼称	故事伝承	視認性	保護制度指定	解説板等	特記事項
08 220-112 02/05 [5440-10-48]	樹林 1 ha 実測:16本	一ノ矢 八坂神社	社寺	不明	ｽｷﾞ	316		30	8	1	樹林	裸地 草地・地被類	枯損木やや あり	無	無	有	良	無	無	無	1	無	無	無
					ｽｷﾞ	328		30	5	1														
					ｽｷﾞ	332		30	7	1														
					ｽｷﾞ	315		25	10	1														
08 220-112 03/05 [5440-10-48]	樹林 1 ha 実測:16本	一ノ矢 八坂神社	社寺	300以上	ｳﾗｾ	315		20	14	1	樹林	裸地 草地・地被類	枯損木やや あり	無	無	有	良	無	無	無	1	無	無	無
					ｲﾁｮｳ	345		20	18	1														
					ｲﾁｮｳ	480		25	14	1														
					ｲﾁｮｳ	349		20	6	1														
08 220-112 04/05 [5440-10-48]	樹林 1 ha 実測:15本	一ノ矢 八坂神社	社寺	300以上	ｳﾗｾ	463		25	18	1	樹林	裸地 草地・地被類	枯損木多い	無	無	有	良	無	無	無	1	無	無	無
					ｳﾗｾ	550		25	12	1														
					ｳﾗｾ	340		20	12	1														
					ｳﾗｾ	390		25	15	1														
08 220-112 05/05 [5440-10-48]	樹林 1 ha 実測:16本	一ノ矢 八坂神社	社寺	300以上	ｳﾗｾ	307		15	15	1	樹林	裸地 草地・地被類	枯損木やや あり	無	無	有	良	無	無	無	1	無	無	無
					ﾔﾏｻﾞｸﾗ	325		15	18	1														
					ｳﾗｾ	740		20	20	1														
08 220-113 [5440-10-57]	単木	大曽根	個人	不明	ｳﾗｾ	570		20	11	1	建物群 道路	裸地 舗装	大枝枯損 小枝枯損 頭頂部幹折れ	無	無	有	不良：一部枯損	無	無	無	2	無	無	無
08 220-114 [5440-10-57]	単木	大曽根	個人	不明	ｳﾗｾ	451		25	15	1	建物群	稚樹・その他低木生育 ササその他やぶ	無	無	無	有	良	無	無	無	2	無	無	無
08 301-001 [5440-44-13]	単木	常澄村 下大野, 鹿島, 香取神社	社寺	200～299	ｽｷﾞ	334		24	14	1	樹林	稚樹・その他低木生育	小枝枯損	不明	不明	無	不良：一部枯損	無	無	無	1	無	無	無
08 301-002 [5440-44-24]	単木	常澄村 下大野, 江口稔信	個人	200～299	ｳﾗｾ	300		24	14	1	その他	舗装	無	不明	不明	無	良	無	無	無	1	無	無	無
08 301-003 [5440-44-05]	単木	常澄村 人見巧	個人	300以上	ｱﾗｶｼ	448		13	14	1	樹林	裸地	頭頂部幹折れ 下部幹折れ	不明	不明	無	不良：一部枯損	不明	不明	無	1	無	無	無
08 301-004 [5440-34-96]	単木	常澄村 川又, 観音堂	社寺	300以上	ｲﾁｮｳ	430		23	16.5	1	樹林	裸地	大枝枯損 小枝枯損 頭頂部幹折れ	不明	不明	無	不良：枯死寸前	無	無	無	1	無	無	無
08 301-005 [5440-34-94]	単木	常澄村 田山千代三郎	個人	200～299	ｳﾗｾ	305		22	16.5	1	耕地	裸地	無	不明	不明	有	良	無	無	無	1	無	無	無
08 301-006 [5440-34-85]	単木	常澄村 桜井誠	個人	300以上	ｳﾗｾ	448		24	18	1	その他	裸地	無	不明	不明	有	良	信仰対象あり	無	無	1	無	無	無
08 301-007 [5440-34-85]	単木	常澄村 桜井誠	個人	200～299	ｳﾗｾ	300		25	14	1	その他		無	不明	不明	無	良	無	無	無	1	無	無	無

コード番号 [3次ﾒｯｼｭｺｰﾄﾞ]	区分	所在地 通称名	所有者	推定樹齢 (年)	巨木測定値 樹種名	幹周 (cm)	主幹 (cm)	樹高 (m)	枝張 (m)	株立 (本)	周囲の状況	根元の状況	欠損度	動物生息 鳥	動物生息 獣	着生植物	樹勢 健全度	信仰対象	独特の呼称	故事伝承	視認性	保護制度指定	解説板等	特記事項
08 301-008 [5440-34-85]	単木	常澄村 桜井充男	個人	300以上	ｴﾉｷ	421		22	21	1	その他	裸地	小枝枯損 頭頂部幹折れ り 空洞あり 異常なコブあり	ﾌｸﾛｳ	不明	有	不良：一部枯損	信仰対象あり	無	無	1	無	無	無
08 301-009 [5440-34-85]	単木	常澄村 平戸，桜井俊男	個人	200～299	ｳﾜﾐ	300		12	8	1	その他	裸地	無	不明	不明	無	良	無	無	無	3	無	無	その他
08 301-010 [5440-34-94]	単木	常澄村 折居神社	社寺	200～299	ｽﾀﾞｼﾞｲ	390		12	13	1	樹林	草地・地被類	小枝枯損	不明	不明	無	不良：一部枯損	無	無	無	2	無	無	無
08 301-011 [5440-34-94]	単木	常澄村 折居神社	社寺	200～299	ｽﾀﾞｼﾞｲ	318		14	13	1	樹林	草地・地被類	無	不明	不明	有	良	無	無	無	2	無	無	無
08 301-012 [5440-34-94]	単木	常澄村 折居神社	社寺	200～299	ｽﾀﾞｼﾞｲ	300		13	13	1	樹林	草地・地被類	無	不明	不明	無	良	無	無	無	2	無	無	無
08 301-013 [5440-34-94]	単木	常澄村 折居神社	社寺	200～299	ｽﾀﾞｼﾞｲ	346		15	15	1	樹林	草地・地被類	小枝枯損	無	無	有	不良：一部枯損	無	無	無	2	無	無	無
08 301-014 [5440-34-94]	単木	常澄村 折居神社	社寺	200～299	ｽﾀﾞｼﾞｲ	320		14	13	1	樹林	草地・地被類	無	不明	不明	無	良	無	無	無	2	無	無	無
08 301-015 [5440-34-83]	単木	常澄村 長福寺	社寺	不明	ｲﾁｮｳ	308		31	21	1	樹林	草地・地被類	無	不明	不明	無	良	無	無	無	1	無	無	無
08 301-016 [5440-44-21]	単木	常澄村 六反田，寺田神社	個人	不明	ｳﾜﾐ	310		22	15	1	その他	ササその他やぶ	無	不明	不明	無	良	不明	不明	不明	2	無	無	無
08 301-017 [5440-44-21]	単木	常澄村 庄司茶次	社寺	不明	ｳﾜﾐ	300		20	14	1	樹林	ササその他やぶ	無	不明	不明	無	良	不明	不明	不明	2	無	無	無
08 301-018 01/02 [5440-44-11]	樹林 2 ha 実測:7本	常澄村 六地蔵寺	社寺	300以上	ｽｷﾞ ｲﾁｮｳ ｳﾜﾐ ｽｷﾞ	685 665 337 570		33 32 22 26	15 18 14 12	1 1 1 1	樹林	裸地 草地・地被類 稚樹・その他低木生育	無	不明	不明	無	不良：一部枯損	信仰対象あり	無	無	1	無	無	無
08 301-018 02/02 [5440-44-11]	樹林 2 ha 実測:7本	常澄村 六地蔵寺	社寺	200～299	ｽｷﾞ ｽｷﾞ ｽｷﾞ	325 325 300		23 21 20	12 11 11	1 1 1	樹林	草地・地被類	無	不明	不明	無	良	無	無	無	2	無	無	無
08 301-019 [5440-44-11]	単木	常澄村 仏性寺	社寺	300以上	ｲﾁｮｳ	560		29	18	1	樹林	稚樹・その他低木生育	無	不明	不明	無	良	無	無	無	2	無	無	無
08 301-020 [5440-44-11]	単木	常澄村 仏性寺	社寺	300以上	ｲﾁｮｳ	532		22	11	1	樹林	裸地	無	不明	不明	無	良	無	無	無	1	無	無	無
08 301-021 [5440-44-11]	単木	常澄村 芳賀神社	社寺	200～299	ｳﾜﾐ	380		28	20	1	樹林	稚樹・その他低木生育	無	不明	不明	無	良	無	無	無	2	無	無	無
08 301-022 [5440-44-11]	単木	常澄村 芳賀神社	社寺	200～299	ｳﾜﾐ	415		30	25	1	樹林	稚樹・その他低木生育	無	不明	不明	無	良	無	無	無	2	無	無	無
08 301-023 [5440-44-01]	単木	常澄村 愛宕山	社寺	300以上	ｺﾌﾞｼ	428		18	12	1	樹林	稚樹・その他低木生育	無	不明	不明	無	良	無	無	無	1	無	無	無

コード番号 【3次ﾒｯｼｭｺｰﾄﾞ】	区分	所在地 通称名	所有者	推定樹齢 (年)	巨木測定値 樹種名	幹周 (cm)	主幹 (cm)	樹高 (m)	枝張 (m)	株立 (本)	周囲の状況	根元の状況	欠損度	動物生息 鳥	動物生息 獣	着生植物	健全度	信仰対象	独特の呼称	故事伝承	視認性	保護制度指定	解説板等	特記事項
08 301-024 【5440-44-02】	樹林 5 ha 実測:4本	常澄村 高野隆久	個人	300以上	ｽｷﾞ ｽｷﾞ ｸﾛﾏﾂ ｸﾛﾏﾂ	300 351 352 314		30 30 28 26	13 11 13 13	1 1 1 1	樹林	稚樹・その他低木生育	無	不明	不明	無	良	無	無	無	2	無	無	無
08 301-025 【5440-44-02】	単木	常澄村 浄西坊	社寺	不明	ｲﾁｮｳ	475		31	15	1	樹林	稚樹・その他低木生育	無	不明	不明	無	良	無	無	無	1	無	無	無
08 301-026 【5440-34-83】	単木	常澄村 稲荷神社	社寺	200～299	ｽｷﾞ	341		28	13	1	樹林	稚樹・その他低木生育	無	不明	不明	無	良	無	無	無	1	無	無	無
08 301-027 【5440-34-83】	単木	常澄村 稲荷神社	社寺	200～299	ｽｷﾞ	357		31	15	1	樹林	稚樹・その他低木生育	無	不明	不明	無	良	無	無	無	1	無	無	無
08 301-028 【5440-34-83】	単木	常澄村 稲荷神社	社寺	200～299	ｽﾀﾞｼﾞｲ	318		16	23	1	樹林	稚樹・その他低木生育	無	不明	不明	無	良	無	無	無	2	無	無	無
08 301-029 【5440-34-83】	単木	常澄村 稲荷神社	社寺	200～299	ｽﾀﾞｼﾞｲ	418		15	18	1	樹林	稚樹・その他低木生育	無	不明	不明	無	良	無	無	無	2	無	無	無
08 301-030 【5440-34-83】	単木	常澄村 稲荷神社	社寺	100～199	ｽｷﾞ	306		26	13	1	樹林	稚樹・その他低木生育	無	不明	不明	無	良	無	無	無	1	無	無	無
08 301-031 【5440-34-83】	単木	常澄村 塙神社	社寺	不明	ｽﾀﾞｼﾞｲ	427		18	14	1	樹林	稚樹・その他低木生育	無	不明	不明	無	良	無	無	無	1	無	無	無
08 301-032 【5440-34-83】	単木	常澄村 塙神社	社寺	不明	ｱﾗｶｼ	522	312	20	20	2	樹林	稚樹・その他低木生育	無	不明	不明	無	良	無	無	無	2	無	無	無
08 301-033 【5440-34-83】	単木	常澄村 塙神社	社寺	不明	ｽﾀﾞｼﾞｲ	302		17	21	1	樹林	稚樹・その他低木生育	無	不明	不明	無	良	無	無	無	1	無	無	無
08 301-034 【5440-34-83】	単木	常澄村 塙神社	社寺	不明	ｱﾗｶｼ	335		18	20	1	樹林	稚樹・その他低木生育	無	不明	不明	無	良	無	無	無	2	無	無	無
08 301-035 【5440-34-83】	単木	常澄村 塙神社	社寺	不明	ｽﾀﾞｼﾞｲ	315		16	21	1	樹林	稚樹・その他低木生育	無	不明	不明	無	良	無	無	無	2	無	無	無
08 301-036 【5440-34-84】	単木	常澄村 木村祐之助	個人	300以上	ｸﾛﾏﾂ	418		24	19.8	1	その他	裸地	無	不明	不明	有	良	信仰対象あり	無	無	1	無	無	無
08 301-037 【5440-34-74】	単木	常澄村 談鳥神社	社寺	200～299	ｽｷﾞ	310		28	13	1	樹林	稚樹・その他低木生育	小枝枯損	不明	不明	有	良	無	無	不明	2	無	無	無
08 301-038 【5440-34-92】	単木	常澄村 東光寺	個人	300以上	ｲﾁｮｳ	688		25	18	1	樹林	裸地	異常なコブあり	不明	不明	無	良	無	無	無	1	無	無	無
08 301-039 【5440-34-83】	単木	常澄村 大森東	社寺	不明	ｽｷﾞ	310		3.08	12	1	樹林	稚樹・その他低木生育	無	不明	不明	無	良	無	無	無	2	無	無	無
08 301-040 【5440-34-91】	単木	常澄村 大森東	社寺	不明	ｻﾜﾗ	300		20	12	1	樹林	稚樹・その他低木生育	無	不明	不明	無	良	無	無	無	2	無	無	無
08 301-041 【5440-34-91】	単木	常澄村 大森治男	個人	不明	ｽﾀﾞｼﾞｲ	355		22	15	1	樹林	稚樹・その他低木生育	無	不明	不明	無	良	無	無	無	2	無	無	無

コード番号 [3次ﾒｯｼｭｺｰﾄﾞ]	区分	所在地 通称名	所有者	推定樹齢 (年)	巨木測定値 樹種名	幹周 (cm)	主幹 (cm)	樹高 (m)	枝張 (m)	株立 (本)	周囲の状況	根元の状況	欠損度	動物生息 鳥	動物生息 獣	着生植物	健全度	信仰対象	独特の呼称	故事伝承	視認性	保護制度指定	解説板等	特記事項
08 301-042 [5440-34-91]	単木	常澄村 篠原義宗	個人	不明	ｽﾀﾞｼﾞｲ	364		21	12	1	その他	稚樹・その他低木生育	無	不明	不明	無	良	無	無	無	2	無	無	無
08 301-043 [5440-34-91]	単木	常澄村 都司幸男	個人	不明	ｽﾀﾞｼﾞｲ	427		18	14	1	樹林	稚樹・その他低木生育	無	不明	不明	無	良	無	無	無	1	無	無	無
08 301-044 [5440-34-91]	単木	常澄村 都司嘉勝	個人	100～199	ｽｷﾞ	307		22	11	1	樹林	稚樹・その他低木生育	無	不明	不明	無	良	無	無	無	1	無	無	無
08 301-045 [5440-34-91]	単木	常澄村 都司嘉勝	個人	100～199	ｽｷﾞ	305		20	11	1	樹林	稚樹・その他低木生育	無	不明	不明	無	良	無	無	無	1	無	無	無
08 301-046 [5440-34-91]	単木	常澄村 多賀神社	社寺	200～299	ｽｷﾞ	415		28	13	1	樹林	ササその他やぶ	小枝枯損	不明	不明	無	不良：一部枯損	無	無	無	2	無	無	無
08 301-047 [5440-34-82]	単木	常澄村 鉾神社	社寺	不明	ｽﾀﾞｼﾞｲ	300		13	13	1	樹林	ササその他やぶ	無	不明	不明	無	良	無	無	無	2	無	無	無
08 301-048 [5440-34-71]	単木	常澄村 鹿島神社	社寺	200～299	ｽｷﾞ	365		23	11	1	樹林	稚樹・その他低木生育	小枝枯損	不明	不明	無	不良：一部枯損	無	無	無	2	無	無	無
08 301-049 [5440-34-71]	単木	常澄村 鹿島神社	社寺	200～299	ｽｷﾞ	300		20	11	1	樹林	ササその他やぶ	無	不明	不明	無	良	無	無	無	1	無	無	無
08 301-050 [5440-34-71]	単木	常澄村 吉田神社	社寺	300以上	ｽｷﾞ	482		30	13	1	樹林	稚樹・その他低木生育	頭頂部幹折れ	不明	不明	有	不良：一部枯損	無	不明	不明	1	無	無	無
08 301-051 [5440-34-71]	単木	常澄村 吉田神社	社寺	不明	ｴﾉｷ	300		20	14	1	樹林	稚樹・その他低木生育	無	不明	不明	無	良	無	無	無	3	無	無	無
08 301-052 [5440-34-71]	単木	常澄村 二宮精次	個人	200～299	ｽﾀﾞｼﾞｲ	395		13	11	1	建物群	裸地	無	不明	不明	無	良	無	無	無	3	無	無	無
08 301-053 [5440-34-61]	単木	常澄村 上田敏行	個人	300以上	ﾓﾁﾉｷ	355		13	11	1	建物群	裸地	無 空洞あり	不明	不明	有	良	信仰対象あり	無	無	3	無	無	無
08 302-001 [5440-33-81]	単木	茨城町 常井	社寺	100～199	ｴﾉｷ	321		16	7	1	公園	裸地	無	無	無	無	良	無	無	無	2	無	無	定期的な下刈り・清掃
08 302-002 [5440-33-81]	単木	茨城町 常井	その他 公有	100～199	ｴﾉｷ	330		8	3	1	耕地 道路	裸地	頭頂部幹折れ	無	無	無	不良：その他	無	無	無	2	無	無	定期的な下刈り・清掃 枯損部の削除、枝下ろし
08 302-003 [5440-33-72]	単木	茨城町 大戸	個人	100～199	ｸﾘｷ	320		30	7	1	道路	裸地	無	無	無	無	良	無	無	無	2	無	無	定期的な下刈り・清掃 枯損部の削除、枝下ろし
08 302-004 [5440-33-64]	単木	茨城町 前田	個人	100～199	ｸﾘｷ	305		22	6	1	建物群 道路	草地・地被類	無	無	無	無	良	無	無	無	2	無	無	定期的な下刈り・清掃 枯損部の削除、枝下ろし
08 302-005 01/03 [5440-33-55]	樹林 実測:9本	茨城町 長岡	社寺	100～199	ｸﾘｷ ｸﾘｷ ｸﾘｷ ｸﾘｷ	396 480 683 404	 398 	38 40 38 38	 	1 1 1 1	樹林	草地・地被類 ササその他やぶ	無	無	無	有	良	不明	無	不明	1	無	無	定期的な下刈り・清掃 枯損部の削除、枝下ろし
08 302-005 02/03 [5440-33-55]	樹林 実測:9本	茨城町 長岡	社寺	100～199	ｸﾘｷ ｸﾘｷ ｶﾔ ｲﾁｮｳ	360 510 375 352		35 40 35 35	8 10 6 4	1 1 1 1	樹林	草地・地被類 ササその他やぶ	無	無	無	有	良	不明	無	不明	1	無	無	定期的な下刈り・清掃 枯損部の削除、枝下ろし

コード番号 [3次メッシュコード]	区分	所在地 通称名	所有者	推定樹齢 (年)	巨木測定値 樹種名	幹周 (cm)	主幹 (cm)	樹高 (m)	枝張 (m)	株立 (本)	周囲の状況	根元の状況	欠損度	動物生息 鳥	動物生息 獣	着生植物	健全度	信仰対象	独特の呼称	故事伝承	視認性	保護制度指定	解説板等	特記事項
08 302-005 03/03 [5440-33-55]	樹林 実測:9本	茨城町 長岡	社寺	100～199	ｸﾛﾏﾂ	442		38	8	1	樹林	草地・地被類 ササその他やぶ	無	無	無	有	良	不明	無	不明	1	無	無	定期的な下刈り・清掃 枯損部の削除、枝下ろし
08 302-006 [5440-33-45]	単木	茨城町 谷田部	社寺	100～199	ｸﾛﾏﾂ	382		40	5	1	樹林 道路	ササその他やぶ	無	無	無	無	良	無	無	無	2	無	無	定期的な下刈り・清掃 枯損部の削除、枝下ろし
08 302-007 [5440-33-45]	単木	茨城町 谷田部	社寺	100～199	ｽｷﾞ	385		40	5	1	樹林	草地・地被類	無	無	無	無	良	無	無	無	2	無	無	定期的な下刈り・清掃
08 302-008 [5440-33-45]	単木	茨城町 谷田部	個人	100～199	ｸﾛﾏﾂ	340		13	5	1	建物群 道路	裸地	頭頂部幹折れ	無	無	無	不良：枯死寸前	無	無	無	2	無	無	定期的な下刈り・清掃 枯損部の削除、枝下ろし
08 302-009 [5440-33-45]	単木	茨城町 谷田部	個人	100～199	ｸﾛﾏﾂ	394		26	6	1	建物群 道路	草地・地被類	空洞あり	無	無	無	不良：一部枯損	無	無	無	2	無	無	定期的な下刈り・清掃 枯損部の削除、枝下ろし
08 302-010 [5440-33-45]	単木	茨城町 谷田部	個人	100～199	ｸﾛﾏﾂ	347		26	6	1	建物群 道路	草地・地被類		無	無	無	良	無	無	無	2	無	無	定期的な下刈り・清掃 枯損部の削除、枝下ろし
08 302-011 [5440-33-45]	単木	茨城町 谷田部	個人	100～199	ｸﾛﾏﾂ	319		27	6	1	樹林	草地・地被類	無	無	無	無	良	無	無	無	2	無	無	無
08 302-012 [5440-33-15]	単木	茨城町 海老沢	個人	100～199	ｸﾛﾏﾂ	478		35	8	1	建物群 道路	裸地	無	無	無	無	良	無	無	無	2	無	無	無
08 302-013 [5440-33-24]	単木	茨城町 南島田	個人	100～199	ｸﾛﾏﾂ	348		35	6	1	樹林 建物群	裸地	無	無	無	無	良	無	無	無	2	無	無	枯損部の削除、枝下ろし
08 302-014 [5440-33-24]	単木	茨城町 南島田	個人	100～199	ｸﾛﾏﾂ	343		35	5	1	樹林	ササその他やぶ	無	無	無	無	良	無	無	無	2	無	無	無
08 302-015 [5440-33-24]	単木	茨城町 南島田	個人	200～299	ｸﾛﾏﾂ	373		35	5	1	樹林	ササその他やぶ	無	無	無	無	良	無	無	無	2	無	無	定期的な下刈り・清掃
08 302-016 [5440-33-42]	単木	茨城町 下土師	個人	100～199	ｸﾛﾏﾂ	310		27	6	1	建物群 道路	裸地	無	無	無	無	良	無	無	無	2	無	無	定期的な下刈り・清掃 枯損部の削除、枝下ろし
08 302-017 [5440-33-41]	単木	茨城町 木部	個人	100～199	ｽﾀﾞｼﾞｲ	347		22	6	1	建物群 道路	ササその他やぶ	小枝枯損	無	無	無	良	無	無	無	2	無	無	定期的な下刈り・清掃 枯損部の削除、枝下ろし
08 302-018 01/02 [5440-32-49]	樹林 1 ha 実測:7本	茨城町 木部	社寺	200～299	ｽｷﾞ ｸﾛﾏﾂ ｸﾛﾏﾂ ｸﾛﾏﾂ	524 363 359 336			50 37 37 35	8 8 8 7	1 1 1 1	樹林	草地・地被類 ササその他やぶ	無	無	無	無	良	不明	無	不明	1	天然記念物等(市町村)	解説板	定期的な下刈り・清掃
08 302-018 02/02 [5440-32-49]	樹林 1 ha 実測:7本	茨城町 木部	社寺	200～299	ｸﾛﾏﾂ ｽｷﾞ ﾀﾌﾗﾔ	360 302 349			38 40 40	8 4 5	1 1 1	樹林	草地・地被類 ササその他やぶ	無	無	無	無	良	不明	無	不明	1	天然記念物等(市町村)	解説板	定期的な下刈り・清掃
08 303-001 [5440-22-08]	樹林 2 ha 実測:3本 推定:7本	小川町 小川 素鷲神社	社寺	不明	ｸﾛﾏﾂ ｲﾁｮｳ ｹﾝﾎﾟﾅｼ	555 316 305			20 7 20	30 4 30		樹林 建物群 その他	裸地 草地・地被類	枯損木やや あり	不明	不明	有	良	信仰対象あり	不明	不明	1	無	無	定期的な下刈り・清掃

コード番号 [3次ﾒｯｼｭｺｰﾄﾞ]	区分	所在地 通称名	所有者	推定樹齢 (年)	巨木測定値 樹種名	幹周 (cm)	主幹 (cm)	樹高 (m)	枝張 (m)	株立 (本)	周囲の状況	根元の状況	欠損度	動物生息 鳥	動物生息 獣	着生植物	健全度	信仰対象	独特の呼称	故事伝承	視認性	保護制度指定	解説板等	特記事項
08 303-002 [5440-22-27]	樹林 1 ha 実測:3本	小川町 小川 鹿島神社	社寺	不明	ｱｶｶﾞｼ ｳﾗｼﾞﾛｶｼ ﾓﾐ	495 310 300		10 23 27	8 15 12		樹林 建物群	草地・地被類	枯損木ややあり	不明	不明	有	不良：一部枯損	信仰対象あり	不明	不明	2	無	無	定期的な下刈り・清掃
08 303-003 [5440-22-29]	樹林 0.8 ha 実測:1本 推定:2本	小川町 野田 鹿島神社	社寺	不明	ｽｷﾞ	572		30	10		樹林	草地・地被類 稚樹・その他低木生育		不明	不明	有	良	信仰対象あり	無	無	1	無	無	定期的な下刈り・清掃
08 303-004 [5440-23-51]	樹林 1.5 ha 実測:3本 推定:7本	小川町 佐才 稲荷神社	社寺	不明	ｽｷﾞ ｳﾗｼﾞﾛｶｼ ｻﾜﾗ	350 325 388		30 30 28	10 10 10		樹林 その他	裸地 草地・地被類	無	不明	不明	有	良	信仰対象あり	無	不明	1	無	無	定期的な下刈り・清掃
08 303-005 [5440-23-61]	樹林 1 ha 実測:2本	小川町 佐才	個人	伝承 200	ｻﾜﾗ ｽｷﾞ	328 315		33 35	20 12		樹林	草地・地被類 稚樹・その他低木生育	無	不明	不明	有	良	無	無	無	1	無	無	定期的な下刈り・清掃
08 303-006 [5440-23-72]	単木	小川町 世楽	社寺	不明	ﾄﾏﾀﾞｸﾗ	373		15	21		その他	裸地	小枝枯損	無	無	有	良	タブーあり	無	無	1	無	無	定期的な下刈り・清掃
08 303-007 [5440-23-72]	樹林 0.5 ha 実測:2本 推定:6本	小川町 世楽 熊野神社	社寺	不明	ｳﾗｼﾞﾛｶｼ ｽｷﾞ	330 305		27 25	15 10		樹林 建物群 道路	稚樹・その他低木生育	無	不明	不明	有	良	信仰対象あり	無	無	1	無	無	定期的な下刈り・清掃
08 303-008 [5440-23-62]	樹林 1.2 ha 実測:2本 推定:7本	小川町 上吉影 貴船神社	社寺	不明	ｽｷﾞ ｳﾗｼﾞﾛｶｼ	437 508		30 28	15 15		樹林 道路	稚樹・その他低木生育	無	不明	不明	無	良	信仰対象あり	不明	不明	1	無	無	定期的な下刈り・清掃
08 303-009 [5440-23-25]	樹林 2 ha 実測:3本 推定:6本	小川町 下吉影 鹿島神社	社寺	不明	ｽｷﾞ ｼﾗｶｼ ｳﾗｼﾞﾛｶｼ	355 360 315		30 33 23	15 15 15		樹林 道路	草地・地被類	枯損木ややあり	不明	不明	有	良	信仰対象あり	無	無	1	無	無	定期的な下刈り・清掃
08 303-010 [5440-13-92]	樹林 0.5 ha 実測:2本 推定:3本	小川町 与沢 午接神社	社寺	不明	ｽｷﾞ ｳﾗｼﾞﾛｶｼ	392 325		30 27	10 15		樹林 建物群	草地・地被類	無	不明	不明	無	良	信仰対象あり	無	無	2	無	無	定期的な下刈り・清掃
08 303-011 [5440-13-73]	樹林 3 ha 実測:4本 推定:15本	小川町 与沢 潮宮神社	社寺	不明	ｽﾀﾞｼﾞｲ ｽｷﾞ ｱｶｶﾞｼ ｻﾜﾗ	575 405 357 452		25 30 28 33	20 20 10 10		樹林 その他	草地・地被類	枯損木ややあり	不明	不明	有	良	信仰対象あり	不明	不明	1	無	無	定期的な下刈り・清掃
08 303-012 [5440-13-82]	単木	小川町 与沢	個人	不明	ｶﾔ	431		15	10		その他	裸地	小枝枯損	不明	不明	無	良	タブーあり	不明	有*	2	無	無	定期的な下刈り・清掃
08 303-013 [5440-13-73]	樹林 0.1 ha 実測:2本	小川町 下之内 氏神様	個人	不明	ｽﾀﾞｼﾞｲ ｲﾛﾊﾓﾐｼﾞ	310 322		10 10	10 10		樹林 耕地 道路	裸地 草地・地被類		無	無	無	良	信仰対象あり	無	無	2	無	無	定期的な下刈り・清掃
08 303-014 [5440-13-73]	単木	小川町 倉数	個人	不明	ｽﾀﾞｼﾞｲ	508		7	3		その他	裸地	大枝枯損	無	無	有	不良：一部枯損	無	無	無	2	無	無	定期的な下刈り・清掃 枯損部の削除、枝下ろし

コード番号 [3次メッシュコード]	区分	所在地 通称名	所有者	推定樹齢 (年)	巨木測定値 樹種名	幹周 (cm)	主幹 (cm)	樹高 (m)	枝張 (m)	株立 (本)	周囲の状況	根元の状況	欠損度	動物生息 鳥	動物生息 獣	着生植物	樹勢	樹全体の健全度	信仰対象	独特の呼称	故事伝承	視認性	保護制度指定	解説板等	特記事項
08 303-015 01/03 [5440-12-99]	樹林 0.9 ha 実測:5本 推定:11本	小川町 下馬場 鹿島神社	社寺	不明	ｹﾔｷ	1160		15	25		樹林 その他	草地・地被類		不明	不明	無	良		信仰対象あり	不明	不明	2	天然記念物等(市町村) 自然環境保全地域(都道府県)	解説板	定期的な下刈り・清掃
08 303-015 02/03 [5440-12-99]	樹林 0.9 ha 実測:5本 推定:11本	小川町 下馬場	社寺	不明	ｹﾔｷ ｽｷﾞ ｽﾀﾞｼﾞｲ	476 347 415		25 30 23	20 15 18		樹林 その他	草地・地被類 稚樹・その他低木生育	枯損木やや あり	不明	不明	有	良		信仰対象あり	不明	不明	1	自然環境保全地域(都道府県)	樹名板 解説板	避雷針設置 定期的な下刈り・清掃
08 303-015 03/03 [5440-12-99]	樹林 0.9 ha 実測:5本 推定:11本	小川町 下馬場 鹿島神社	社寺	伝承 800	ｽｷﾞ	540		41	15		樹林 違物群 その他	裸地		不明	不明	無	良		信仰対象あり	不明	不明	1	自然環境保全地域(都道府県)	樹名板 解説板	避雷針設置 定期的な下刈り・清掃
08 303-016 [5440-23-00]	樹林 0.5 ha 実測:2本	小川町 山野 息栖神社	社寺	不明	ｹﾔｷ ｽｷﾞ	303 300		8 30	3 10		樹林 その他	草地・地被類	枯損木やや あり	不明	不明	有	良		信仰対象あり	不明	不明	1	無	無	定期的な下刈り・清掃
08 303-017 [5440-22-09]	単木	小川町 小川	社寺	伝承 500	ｲﾛﾊﾓﾐｼﾞ	352		12	16		その他	裸地	大枝枯損	無	無	無	不良：枯死寸前		タブーあり	小川の大モミジ	有ﾈ	1	天然記念物等(市町村)	解説板	定期的な下刈り・清掃
08 304-001 [5440-22-83]	単木	美野里町 羽鳥	個人	200～299	ｹﾔｷ	349		20	8	1	樹林	稚樹・その他低木生育	無	無	無	有	良		無	無	無	1	無	無	無
08 304-002 [5440-22-83]	単木	美野里町 羽鳥	個人	100～199	ｸﾛﾏｷﾞ	357		15	7	1	樹林	稚樹・その他低木生育	無	無	無	有	良		無	無	無	2	無	無	無
08 304-003 [5440-22-83]	単木	美野里町 羽鳥	個人	300以上	ｽﾀﾞｼﾞｲ	345		13	7	1	その他	稚樹・その他低木生育	空洞あり	無	ｺｳﾓﾘ	有	不良：一部枯損		無	無	無	2	無	無	無
08 304-004 [5440-32-02]	単木	美野里町 江戸	個人	200～299	ｼﾗｶｼ	383		25	5	1	その他	草地・地被類	無	無	無	有	良		無	無	無	1	無	無	無
08 304-005 [5440-22-96]	単木	美野里町 部室	社寺	300以上	ｽｷﾞ	423		20	5	1	樹林	裸地	無	無	無	有	良		無	無	無	1	無	無	無
08 304-006 [5440-22-96]	単木	美野里町 部室	社寺	300以上	ｽｷﾞ	424		20	6	1	樹林	裸地	無	無	無	無	良		無	無	無	1	無	無	無
08 304-007 [5440-22-96]	単木	美野里町 部室	社寺	300以上	ｽｷﾞ	425		20	6	1	樹林	裸地	無	無	無	無	良		信仰対象あり	無	無	1	無	無	無
08 304-008 [5440-22-96]	単木	美野里町 部室	個人	300以上	ｽﾀﾞｼﾞｲ	385		20	7	1	樹林	裸地	大枝枯損	無	無	有	良		信仰対象あり	無	不明	1	無	無	保護柵設置 薬剤散布・施肥 定期的な下刈り・清掃
08 304-009 [5440-22-96]	単木	美野里町 部室	個人	300以上	ｽﾀﾞｼﾞｲ	302		10	6	1	樹林 その他	裸地	大枝枯損 空洞あり	無	無	有	不良：一部枯損		無	無	無	3	無	無	薬剤散布・施肥 定期的な下刈り・清掃
08 304-010 [5440-22-96]	単木	美野里町 部室	個人	300以上	ｽﾀﾞｼﾞｲ	307		15	6	1	樹林 その他	稚樹・その他低木生育	大枝枯損	無	無	有	良		無	無	無	1	無	無	薬剤散布・施肥 定期的な下刈り・清掃
08 304-011 [5440-22-96]	単木	美野里町 部室	個人	300以上	ｽﾀﾞｼﾞｲ	302		12	6	1	樹林 その他	稚樹・その他低木生育	大枝枯損	無	無	無	不良：一部枯損		無	無	無	2	無	無	薬剤散布・施肥 定期的な下刈り・清掃

コード番号 [3次ﾒｯｼｭｺｰﾄﾞ]	区分	所在地 通称名	所有者	推定樹齢 (年)	巨木測定値 樹種名	幹周 (cm)	主幹 (cm)	樹高 (m)	枝張 (m)	株立 (本)	周囲の状況	根元の状況	欠損度	動物生息 鳥	動物生息 獣	着生植物	健全度	信仰対象	独特の呼称	故事伝承	視認性	保護制度指定	解説板等	特記事項
08 304-012 [5440-22-96]	単木	美野里町 部室	個人	300以上	ｸﾛﾏﾂ	340		10	6	1	樹林 その他	稚樹・その他低木生育	大枝枯損	無	無	有	良	無	無	無	2	無	無	薬剤散布・施肥定期的な下刈り・清掃
08 304-013 [5440-22-96]	単木	美野里町 部室	個人	100～199	ｸﾛﾏﾂ	331		18	6	1	樹林 その他	裸地	無	無	無	有	良	無	無	無	1	無	無	薬剤散布・施肥定期的な下刈り・清掃
08 304-014 [5440-22-97]	単木	美野里町 小岩戸	個人	300以上	ｶﾔ	472		15	6	1	その他	草地・地被類	小枝枯損 空洞あり	無	無	有	良	無	無	無	2	無	無	無
08 304-015 [5440-22-89]	単木	美野里町 小岩戸	社寺	300以上	ｸﾛﾏﾂ	687		18	11	1	樹林	草地・地被類	無	不明	不明	有	良	信仰対象あり	岩船神社の欅	不明	1	天然記念物等(市町村)	解説板	無
08 304-016 [5440-22-89]	単木	美野里町 小岩戸	社寺	300以上	ｽｷﾞ	566		20	6	1	樹林	裸地	無	不明	不明	有	良	信仰対象あり	不明	不明	1	無	無	保護柵設置
08 304-017 [5440-22-89]	単木	美野里町 小岩戸	社寺	300以上	ｽｷﾞ	390		18	5	1	樹林	裸地	無	不明	不明	無	良	不明	不明	不明	1	無	無	無
08 304-018 [5440-22-78]	単木	美野里町 堅倉	社寺	300以上	ｸﾛﾏﾂ	725		20	10	1	樹林 公園	裸地	無	不明	不明	有	良	信仰対象あり	不明	不明	2	無	無	無
08 304-019 [5440-22-78]	単木	美野里町 堅倉	社寺	300以上	ｸﾛﾏﾂ	600		20	8	1	樹林 公園	裸地	無	不明	不明	有	良	信仰対象あり	不明	不明	2	無	無	無
08 304-020 [5440-22-78]	単木	美野里町 堅倉	社寺	300以上	ｸﾛﾏﾂ	383		15	5	1	樹林 公園	裸地	小枝枯損	不明	不明	有	良	無	不明	不明	2	無	無	無
08 304-021 [5440-22-78]	単木	美野里町 堅倉	社寺	300以上	ｸﾛﾏﾂ	598		20	7	1	樹林 公園	裸地	無	不明	不明	有	良	無	不明	不明	2	無	無	無
08 304-022 [5440-22-78]	単木	美野里町 堅倉	社寺	300以上	ｸﾛﾏﾂ	336		18	5	1	樹林 公園	裸地	無	不明	不明	有	良	無	不明	不明	2	無	無	無
08 304-023 [5440-22-78]	単木	美野里町 堅倉	社寺	300以上	ｸﾛﾏﾂ	405		18	6	1	樹林 公園	裸地	無	不明	不明	有	良	無	不明	不明	2	無	無	無
08 304-024 [5440-22-78]	単木	美野里町 堅倉	社寺	300以上	ｸﾛﾏﾂ	380		18	5	1	樹林 公園	裸地	無	不明	不明	有	良	無	不明	不明	2	無	無	無
08 304-025 [5440-22-74]	単木	美野里町 花野井	個人	100～199	ｸﾛﾏﾂ	304		20	7	1	樹林	稚樹・その他低木生育	無	無	無	有	良	無	無	無	2	無	無	無
08 304-026 [5440-22-74]	単木	美野里町 花野井	個人	99以下	ｸﾛﾏﾂ	308		15	6	1	樹林	稚樹・その他低木生育	無	無	無	有	良	無	無	無	1	無	無	無
08 304-027 [5440-22-74]	単木	美野里町 花野井	個人	300以上	ｸﾛﾏﾂ	324		15	6	1	樹林	稚樹・その他低木生育	小枝枯損	無	無	有	良	無	無	無	2	無	無	無
08 304-028 [5440-22-65]	単木	美野里町 花野井	社寺	200～299	ｽｷﾞ	341		15	5	1	樹林	稚樹・その他低木生育	空洞あり	不明	不明	無	良	無	無	無	1	無	無	無
08 304-029 [5440-22-65]	単木	美野里町 中台	社寺	200～299	ｽｷﾞ	354		15	5	1	樹林	稚樹・その他低木生育	空洞あり	不明	不明	有	不良：病虫害	無	無	無	2	無	無	無
08 304-030 [5440-22-65]	単木	美野里町 中台	社寺	200～299	ｽｷﾞ	323		20	5	1	樹林	稚樹・その他低木生育	無	不明	不明	有	良	無	無	無	1	無	無	無

コード番号【3次ﾒｯｼｭｺｰﾄﾞ】	区分	所在地 通称名	所有者	推定樹齢（年）	巨木測定値 樹種名	幹周(cm)	主幹(cm)	樹高(m)	枝張(m)	株立(本)		周囲の状況	根元の状況	欠損度	動物生息 鳥	動物生息 獣	着生植物	健全度	信仰対象	独特の呼称	故事伝承	視認性	保護制度指定	解説板等	特記事項
08 304-031 【5440-22-65】	単木	美野里町 中台	個人	300以上	ｳﾗﾓﾐ	502		15	7	1		樹林	稚樹・その他低木生育	空洞あり	無	無	無	良	無	無	無	2	無	無	無
08 304-032 【5440-22-55】	単木	美野里町 竹原	社寺	200～299	ｽｷﾞ	330		20	5	1		樹林	稚樹・その他低木生育	無	不明	不明	無	良	無	無	無	1	無	無	無
08 304-033 【5440-22-55】	単木	美野里町 竹原	社寺	200～299	ｽｷﾞ	331		15	5	1		樹林	稚樹・その他低木生育	大枝枯損	不明	不明	無	良	無	無	無	1	無	無	無
08 304-034 【5440-22-55】	単木	美野里町 竹原	社寺	300以上	ｳﾗﾓﾐ	428		13	7	1		樹林	稚樹・その他低木生育	大枝枯損	不明	不明	有	良	無	無	無	1	無	無	無
08 304-035 【5440-22-55】	単木	美野里町 竹原	社寺	100～199	ﾔﾏｻﾞｸﾗ	326		10	7	1		樹林	ササその他やぶ	大枝枯損 空洞あり	不明	不明	有	不良：枯死寸前	無	無	無	1	無	無	無
08 304-036 【5440-22-55】	単木	美野里町 竹原	社寺	200～299	ｽｷﾞ	304		18	5	1		樹林	草地・地被類	無	不明	不明	無	良	無	無	無	1	無	無	無
08 304-037 【5440-22-55】	単木	美野里町 竹原	社寺	200～299	ｳﾗﾓﾐ	316		18	8	1		樹林	稚樹・その他低木生育	無	不明	不明	無	良	無	無	無	1	無	無	無
08 304-038 【5440-22-56】	単木	美野里町 竹原	社寺	200～299	ｳﾗﾓﾐ	456		20	7	1		樹林	草地・地被類	空洞あり	不明	不明	有	良	無	無	無	1	無	無	無
08 304-039 01/03 【5440-22-37】	樹林 1 ha 実測:10本	美野里町 上馬場	社寺	200～299	ｽｷﾞ ｽｷﾞ ｽｷﾞ ｽｷﾞ	400 323 363 343		15 15 15 15	6 5 5 5	1 1 1 1		樹林	稚樹・その他低木生育	枯損木ややあり	不明	不明	無	良	信仰対象あり	不明	不明	1	無	無	無
08 304-039 02/03 【5440-22-37】	樹林 1 ha 実測:10本	美野里町 上馬場	社寺	200～299	ｽｷﾞ ｽｷﾞ ｽｷﾞ ｽｷﾞ	319 335 346 361		14 14 15 15	5 5 5 5	1 1 1 1		樹林	稚樹・その他低木生育	枯損木ややあり	不明	不明	無	良	信仰対象あり	不明	不明	2	無	無	無
08 304-039 03/03 【5440-22-37】	樹林 1 ha 実測:10本	美野里町 上馬場	社寺	200～299	ｳﾗﾓﾐ ｱｶｶﾞｼ	332 336		15 15	6 6	1 1		樹林	草地・地被類	枯損木ややあり	不明	不明	有	良	信仰対象あり	不明	不明	1	無	無	無
08 305-001 【5440-42-79】	単木	内原町 田島	社寺	100～199	ｽｷﾞ	302		37	6	1		樹林 公園	裸地		無	無	無	良	無	無	無	2	無	無	定期的な下刈り・清掃 枯損部の削除、枝下ろし
08 305-002 【5440-42-79】	単木	内原町 田島（和光院）	社寺	200～299	ｽｷﾞｼﾞｲ	620		25	10	1		建物群 道路	裸地	無	無	無	有	良	無	無	無	2	無	無	定期的な下刈り・清掃 枯損部の削除、枝下ろし
08 305-003 【5440-42-69】	単木	内原町 手伏	社寺	200～299	ｽｷﾞｼﾞｲ	429		13	3	1		樹林	草地・地被類	頭頂部幹折れ	無	無	有	不良：一部枯損	無	無	無	2	無	無	定期的な下刈り・清掃 枯損部の削除、枝下ろし
08 305-004 【5440-42-69】	単木	内原町 大足	社寺	100～199	ｽｷﾞｼﾞｲ	340		20	6	1		樹林	草地・地被類	無	無	無	無	良	無	無	無	3	無	無	定期的な下刈り・清掃 枯損部の削除、枝下ろし
08 305-005 【5440-42-69】	単木	内原町 大足	社寺	100～199	ｲﾁｮｳ	337		14	3	1		建物群	裸地	小枝枯損	無	無	無	不良：その他	無	無	無	2	無	無	定期的な下刈り・清掃 枯損部の削除、枝下ろし

コード番号 [3次ﾒｯｼｭｺｰﾄﾞ]	区分	所在地 通称名	所有者	推定樹齢 (年)	巨木測定値 樹種名	幹周 (cm)	主幹 (cm)	樹高 (m)	枝張 (m)	株立 (本)	周囲の状況	根元の状況	欠損度	動物生息 鳥	動物生息 獣	着生植物	樹勢	信仰対象	独特の呼称	故事伝承	視認性	保護制度指定	解説板等	特記事項
08 305-006 [5440-42-68]	単木	内原町 有賀	社寺	200～299	ｼﾗｶｼ	349		23	5	1	樹林 道路	裸地	無	無	無	無	良	無	無	無	2	無	無	定期的な下刈り・清掃 枯損部の削除、枝下ろし
08 305-007 [5440-42-68]	単木	内原町 有賀	社寺	200～299	ｳﾗｼﾞ	489		37	8	1	樹林	ササその他やぶ	無	無	無	有	良	無	無	無	2	無	無	定期的な下刈り・清掃 枯損部の削除、枝下ろし
08 305-008 [5440-42-68]	単木	内原町 有賀	個人	200～299	ｳﾗｼﾞ	452		40	8	1	耕地 建物群	裸地	無	無	無	無	良	無	無	無	2	無	無	定期的な下刈り・清掃 枯損部の削除、枝下ろし
08 305-009 [5440-42-58]	単木	内原町 杉崎	個人	100～199	ｳﾗｼﾞ	324		18	8	1	建物群	裸地	無	無	無	無	良	無	無	無	2	無	無	定期的な下刈り・清掃 枯損部の削除、枝下ろし
08 305-010 [5440-42-57]	単木	内原町 杉崎	社寺	200～299	ｼﾗｶｼ	392		30	5	1	樹林	草地・地被類	無	無	無	無	良	無	無	無	3	無	無	定期的な下刈り・清掃 枯損部の削除、枝下ろし
08 305-011 [5440-43-30]	単木	内原町 赤尾関	社寺	100～199	ｳﾗｼﾞ	305		30	7	1	公園	裸地	無	無	無	無	良	無	無	無	1	無	無	定期的な下刈り・清掃 枯損部の削除、枝下ろし
08 305-012 [5440-43-30]	単木	内原町 赤尾関	社寺	200～299	ｳﾗｼﾞ	449		35	8	1	公園	裸地	無	無	無	無	良	無	無	無	2	無	無	定期的な下刈り・清掃 枯損部の削除、枝下ろし
08 305-013 [5440-43-30]	単木	内原町 赤尾関	その他 公有	200～299	ｳﾗｼﾞ	414		35	7	1	公園	裸地	無	無	無	有	良	無	無	無	2	無	無	定期的な下刈り・清掃 枯損部の削除、枝下ろし
08 305-014 [5440-43-30]	単木	内原町 赤尾関	その他 公有	200～299	ｳﾗｼﾞ	566		35	8	1	公園	裸地	無	無	無	有	良	無	無	無	2	無	無	定期的な下刈り・清掃 枯損部の削除、枝下ろし
08 305-015 [5440-43-30]	単木	内原町 赤尾関	個人	200～299	ｳﾗｼﾞ	378		30	7	1	建物群	裸地	無	無	無	無	良	無	無	無	2	無	無	定期的な下刈り・清掃 枯損部の削除、枝下ろし
08 305-016 [5440-43-30]	単木	内原町 赤尾関	個人	100～199	ｳﾗｼﾞ	310		32	6	1	建物群	裸地	無	無	無	無	良	無	無	無	2	無	無	定期的な下刈り・清掃 枯損部の削除、枝下ろし
08 305-017 [5440-42-19]	単木	内原町 鯉渕	社寺	100～199	ｽｷﾞ	301		37	4	1	樹林	ササその他やぶ	無	無	無	無	良	無	無	無	1	無	無	定期的な下刈り・清掃
08 305-018 [5440-42-19]	単木	内原町 鯉渕	社寺	100～199	ｽｷﾞ	376		40	4	1	樹林	ササその他やぶ	無	無	無	無	良	無	無	無	1	無	無	定期的な下刈り・清掃
08 305-019 [5440-43-10]	単木	内原町 鯉渕	個人	100～199	ｽﾀﾞｼﾞｲ	318		22	15	1	樹林 建物群	ササその他やぶ	無	無	無	有	良	無	無	無	3	無	無	定期的な下刈り・清掃
08 305-020 [5440-43-10]	単木	内原町 鯉渕	個人	100～199	ｳﾗｼﾞ	300		30	8	1	樹林	ササその他やぶ	無	無	無	無	良	無	無	無	2	無	無	定期的な下刈り・清掃
08 305-021 [5440-43-10]	単木	内原町 鯉渕	社寺	100～199	ｽｷﾞ	304		40	5	1	樹林 道路	草地・地被類	無	無	無	無	良	無	無	無	2	無	無	定期的な下刈り・清掃

コード番号 [3次ﾒｯｼｭｺｰﾄﾞ]	区分	所在地 通称名	所有者	推定樹齢 (年)	巨木測定値 樹種名	幹周 (cm)	主幹 (cm)	樹高 (m)	枝張 (m)	株立 (本)	周囲の状況	根元の状況	欠損度	動物生息 鳥	動物生息 獣	着生植物	健全度	信仰対象	独特の呼称	故事伝承	視認性	保護制度指定	解説板等	特記事項
08 305-022 [5440-43-10]	単木	内原町 鯉渕	社寺	200～299	ｽｷﾞ	387		40	5	1	樹林 道路	草地・地被類	無	無	無	無	良	無	無	無	2	無	無	定期的な下刈り・清掃
08 306-001 01/02 [5440-52-79]	並木 100 m 実測:7本	常北町 風巻神社	社寺	不明	ｽｷﾞ ｽｷﾞ ｽｷﾞ ｽｷﾞ	325 320 310 320		25 25 25 25	10 10 10 8	1 1 1 1	樹林	草地・地被類 ササその他やぶ	無	無	無	有	良	無	無	無	2	無	無	定期的な下刈り・清掃 枯損部の削除、枝下ろし
08 306-001 02/02 [5440-52-79]	並木 100 m 実測:7本	常北町 風巻神社	社寺	不明	ｽｷﾞ ｽｷﾞ ｽｷﾞ	305 476 315	250	25 25 25	10 12 15	1 2 1	樹林	草地・地被類 ササその他やぶ	無	無	無	有	良	無	無	無	2	無	無	定期的な下刈り・清掃 枯損部の削除、枝下ろし
08 306-002 [5440-53-70]	単木	常北町 乗師寺	社寺	不明	ｲﾁｮｳ	370		8	10	1	その他	舗装	頭頂部幹折れ 空洞あり	無	無	無	不良：一部枯損	無	無	無	2	無	無	定期的な下刈り・清掃 枯損部の削除、枝下ろし
08 306-003 [5440-53-70]	単木	常北町 乗師寺	社寺	不明	ｲﾁｮｳ	310		15	15	1	その他	舗装	無	無	無	有	良	無	無	無	2	無	無	定期的な下刈り・清掃 枯損部の削除、枝下ろし
08 306-004 01/03 [5440-52-68]	並木 200 m 実測:12本	常北町 青山神社	社寺	不明	ｽｷﾞ ｽｷﾞ ｽｷﾞ ｽｷﾞ	330 350 425 430		25 20 25 25	8 10 15 15	1 1 1 1	樹林	稚樹・その他低木生育	枯損木やや あり	不明	不明	有	良	信仰対象あり	無	有*	2	その他制度	解説板	定期的な下刈り・清掃 枯損部の削除、枝下ろし
08 306-004 02/03 [5440-52-68]	並木 200 m 実測:12本	常北町 青山神社	社寺	不明	ｽｷﾞ ｽｷﾞ ｽｷﾞ ｽｷﾞ	325 320 410 344		25 25 25 20	8 10 15 13	1 1 1 1	樹林	稚樹・その他低木生育	枯損木やや あり	不明	不明	有	良	信仰対象あり	無	有*	2	その他制度	解説板	定期的な下刈り・清掃 枯損部の削除、枝下ろし
08 306-004 03/03 [5440-52-68]	並木 200 m 実測:12本	常北町 青山神社	社寺	不明	ｽｷﾞ ｽｷﾞ ｽｷﾞ ｽｷﾞ	420 310 345 395		20 20 25 20	10 8 15 10	1 1 1 1	樹林	稚樹・その他低木生育	枯損木やや あり	不明	不明	有	良	信仰対象あり	無	有*	2	その他制度	解説板	定期的な下刈り・清掃 枯損部の削除、枝下ろし
08 306-005 [5440-53-52]	並木 100 m 実測:2本	常北町 邦阿西神社	社寺	不明	ｽｷﾞ ｽｷﾞ	364 343		25 25	10 10	1 1	樹林	草地・地被類 ササその他やぶ	無	無	無	無	良	無	無	無	2	無	無	無
08 306-006 [5440-53-52]	単木	常北町 邦阿西神社	社寺	不明	ﾔﾌﾞｻﾞｸﾗ	383		25	13	1	樹林	稚樹・その他低木生育 ササその他やぶ	下部幹折れ	無	無	有	不良：一部枯損	無	無	無	3	無	無	無
08 306-007 [5440-52-39]	単木	常北町	個人	不明	ﾔﾌﾞｻﾞｸﾗ	350		16	15	1	耕地	草地・地被類	無	無	無	有	良	信仰対象あり	無	不明	1	無	無	定期的な下刈り・清掃
08 306-008 [5440-52-29]	単木	常北町	個人	300以上	ｲﾛﾊﾓﾐｼﾞ	350		12	15	1	建物群 道路	草地・地被類	大枝枯損	不明	不明	有	不良：一部枯損	信仰対象あり 祭事あり	無	無	2	無	無	定期的な下刈り・清掃 枯損部の削除、枝下ろし
08 306-009 [5440-52-29]	単木	常北町	個人	不明	ｲﾛﾊﾓﾐｼﾞ	300		12	16	1	建物群 道路	草地・地被類	無	不明	不明	有	良	無	無	無	2	無	無	定期的な下刈り・清掃 枯損部の削除、枝下ろし
08 307-001 [ ]	樹林 0.5 ha 実測:3本	桂村 孫根	社寺	300以上	ｽｷﾞ ｽｷﾞ ｽｷﾞ	700 304 300		40 30 30	10 6 6		樹林 耕地	草地・地被類 ササその他やぶ	枯損木やや あり	無	無	有	良	信仰対象あり	有	無*	1	無	無	定期的な下刈り・清掃

コード番号 [3次ﾒｯｼｭｺｰﾄﾞ]	区分	所在地 通称名	所有者	推定樹齢（年）	巨木測定値 樹種名	幹周 (cm)	主幹 (cm)	樹高 (m)	枝張 (m)	株立 (本)	周囲の状況	根元の状況	欠損度	動物生息 鳥	動物生息 獣	着生植物	健全度	信仰対象	独特の呼称	故事伝承	視認性	保護制度指定	解説板等	特記事項
08 307-002 [5440-62-17]	樹林 0.5 ha 実測:4本 推定:6本	桂村 岩船	社寺	300以上	ｽｷﾞ	518		40	10		樹林 道路	稚樹・その他低木生育 ササその他やぶ	枯損木やや あり	無	無	有	良	無り 信仰対象あ	無	無	2	無	無	無
					ｽｷﾞ	485		40	10															
					ｽｷﾞ	400		35	10															
					ｽｷﾞ	305		30	7															
08 307-003 [5440-63-00]	単木	桂村 粟	個人	300以上	ｴﾉｷ	355		10	5		耕地 建物群	裸地	頭頂部幹折れ	ﾌｸﾛｳ	無	無	不良：その他	無	無	無	3	無	無	無
08 307-004 [5440-63-00]	単木	桂村 粟	個人	200～299	ｸﾘｷ	312		30	20		耕地 建物群	裸地	大枝枯損	無	無	有	良	無	無	無	2	無	無	無
08 307-005 [5440-53-90]	樹林 0.2 ha 実測:4本	桂村 上圩	社寺	不明	ｽｷﾞ	390		37	10		樹林 耕地 道路	裸地 草地・地被類	枯損木多い	無	無	有	良	無	無	無	1	無	無	無
					ｽｷﾞ	345		35	10															
					ｽｷﾞ	335		33	8															
					ｽｷﾞ	325		33	10															
08 307-006 [5440-52-99]	単木	桂村 北方	個人	200～299	ｸﾘｷ	400		30	20		耕地 建物群 道路	草地・地被類 ササその他やぶ	小枝枯損	無	無	有	良	無	無	無	2	無	無	無
08 307-007 [5440-52-99]	単木	桂村 北方	個人	不明	ｶﾂﾗ	305		30	20		樹林 耕地 建物群	裸地 ササその他やぶ	無	無	無	有	良	無	無	無	2	無	無	無
08 307-008 [5440-62-08]	単木	桂村 北方	社寺	不明	ｼﾗｶｼ	305		30	15		樹林 耕地 建物群	稚樹・その他低木生育 ササその他やぶ	小枝枯損	無	無	有	良	無	無	無	2	無	無	無
08 307-009 [5440-52-99]	単木	桂村 高久	個人	100～199	ｲﾁｮｳ	330		25	17		樹林 耕地 建物群	裸地 草地・地被類	小枝枯損	無	無	有	良	無	無	無	2	無	無	定期的な下刈り・清掃
08 307-010 [5440-52-98]	単木	桂村 高久	個人	300以上	ｸﾘｷ	465		25	20		耕地 建物群 道路	裸地 草地・地被類	小枝枯損	無	無	有	良	無	無	無	2	無	無	無
08 307-011 [5440-52-98]	単木	桂村 高久	個人	300以上	ﾓﾁﾉｷ	322		25	17		樹林 耕地 建物群	草地・地被類 ササその他やぶ	大枝枯損 空洞あり	無	無	有	不良：一部枯損	無	無	無	2	無	無	無
08 307-012 01/05 [ ]	樹林 1 ha 実測:20本	桂村 高久	社寺	300以上	ｽｷﾞ	370		35	10		樹林 耕地 建物群	稚樹・その他低木生育 ササその他やぶ	枯損木やや あり	無	無	有	良	無	無	無	1	無	無	無
					ｽｷﾞ	366		35	10															
					ｽｷﾞ	358		35	10															
					ｽｷﾞ	354		35	10															
08 307-012 02/05 [ ]	樹林 1 ha 実測:20本	桂村 高久	社寺	300以上	ｽｷﾞ	342		35	10		樹林 耕地 建物群	稚樹・その他低木生育 ササその他やぶ	枯損木やや あり	無	無	有	良	無	無	無	1	無	無	無
					ｽｷﾞ	336		30	9															
					ｽｷﾞ	322		30	8															
					ｽｷﾞ	321		30	8															
08 307-012 03/05 [ ]	樹林 1 ha 実測:20本	桂村 高久	社寺	300以上	ｽｷﾞ	320		30	10		樹林 耕地 建物群	稚樹・その他低木生育 ササその他やぶ	枯損木やや あり	無	無	有	良	無	無	無	1	無	無	無
					ｽｷﾞ	318		30	9															
					ｽｷﾞ	315		30	8															
					ｽｷﾞ	315		30	8															
08 307-012 04/05 [ ]	樹林 実測:20本	桂村 高久	社寺	300以上	ｽｷﾞ	318		30	10		樹林 耕地 建物群	稚樹・その他低木生育 ササその他やぶ	枯損木やや あり	無	無	有		無	無	無	1	無	無	無
					ｽｷﾞ	320		30	10															
					ｽｷﾞ	313		30	9															
					ｽｷﾞ	308		30	8															

コード番号 【3次ﾒｯｼｭｺｰﾄﾞ】	区分	所在地、通称名	所有者	推定樹齢（年）	巨木測定値 樹種名	幹周 (cm)	主幹 (cm)	樹高 (m)	枝張 (m)	株立 (本)	周囲の状況	根元の状況	欠損度	動物生息 鳥	動物生息 獣	着生植物	健全度	信仰対象	独特の呼称	故事伝承	視認性	保護制度指定	解説板等	特記事項
08 307-012 05/05 【 】	樹林 実測:20本	桂村 高久	社寺	300以上	ｽｷﾞ ｽｷﾞ ｽｷﾞ ｽｷﾞ	308 305 300 300		30 30 30 30	9 9 8 8		樹林 耕地 建物群	稚樹・その他低木生育 ササその他やぶ	枯損木やや あり	無	無	有	良	無	無	無	1	無	無	無
08 307-013 【5440-52-96】	単木	桂村 鍋高野	個人	300以上	ｳﾜﾐｽﾞ	335		25	25		耕地 建物群	裸地 草地・地被類	小枝枯損	無	無	有	良	無	無	無	2	無	無	定期的な下刈り・清掃
08 307-014 【5440-62-07】	単木	桂村 孫根	個人	不明	ｳﾜﾐｽﾞ	650		30	28		樹林 耕地 建物群	稚樹・その他低木生育 ササその他やぶ	小枝枯損 異常なコブ あり	無	無	有	不良：一部枯損	無	無	無	2	無	無	無
08 307-015 【5440-62-07】	単木	桂村 孫根	個人	99以下	ｲﾁｮｳ	305		18	16		樹林 耕地 建物群	草地・地被類 稚樹・その他低木生育	無	無	無	無	良	無	無	無	3	無	無	定期的な下刈り・清掃
08 307-016 【5440-62-18】	単木	桂村 孫根	社寺	不明	ｲﾁｮｳ	342		25	20		耕地 建物群	裸地 草地・地被類	無	無	無	無	良	無	無	無	2	無	無	無
08 307-017 【5440-62-17】	単木	桂村 下阿野沢	社寺	300以上	ｲﾁｮｳ	463		30	18		樹林 建物群	裸地 草地・地被類	小枝枯損	無	無	無	良	無	無	無	2	無	無	定期的な下刈り・清掃
08 307-018 【5440-62-46】	樹林 1.7 ha 実測:3本	桂村 赤沢	国	不明	ｳﾜﾐｽﾞ ｳﾜﾐｽﾞ ｳﾜﾐｽﾞ	308 366 320		30 30 35	20 20 20		樹林 道路	草地・地被類 稚樹・その他低木生育 ササその他やぶ 舗装	枯損木やや あり	無	無	有	良	無	御前山学術保護林	無	2	自然公園（都道府県立）保安林・学術参考保護等	解説板	枯損部の削除、枝下ろし
08 307-019 01/02 【5440-62-56】	樹林 10 ha 実測:6本 推定:20本	桂村 赤沢御前山	国	不明	ｶﾔ ｶﾔ ｶﾔ ｶﾔ	330 315 360 320		35 40 40 30	16 18 20 15		樹林	草地・地被類 稚樹・その他低木生育 ササその他やぶ	枯損木やや あり	不明	不明	有	良	無	御前山	無	1	自然公園（都道府県立）	樹名板 解説板	定期的な下刈り・清掃 枯損部の削除、枝下ろし
08 307-019 02/02 【5440-62-56】	樹林 10 ha 実測:6本 推定:20本	桂村 赤沢御前山	国	不明	ｽｷﾞ ﾋﾉｷ	300 300		35 30	10 10		樹林	草地・地被類 稚樹・その他低木生育 ササその他やぶ	枯損木やや あり	不明	不明	有	良	無	御前山	無	1	自然公園（都道府県立）	樹名板 解説板	定期的な下刈り・清掃 枯損部の削除、枝下ろし
08 308-001 【5440-62-66】	樹林 0.1 ha 実測:3本	御前山村 野口佐伯神社	社寺	不明	ｽｷﾞ ｽｷﾞ ｽｷﾞ	322 372 341		30 30 30	8 8 9		樹林 耕地	草地・地被類 ササその他やぶ	枯損木やや あり	無	無	無	良	無	無	無	2	無	無	無
08 308-002 【5440-62-87】	単木	御前山村 門井	社寺	300以上	ｲﾁｮｳ	428		30	12		樹林 道路	草地・地被類	無	無	無	有	良	無	無	無	1	無	無	無
08 308-003 01/03 【5440-62-64】	樹林 0.5 ha 実測:11本	御前山村 下伊勢畑吉田神社	社寺	不明	ｽｷﾞ ｽｷﾞ ｽｷﾞ ｽｷﾞ	342 324 300 310		35 35 30 30	8 8 5 5		樹林	稚樹・その他低木生育 ササその他やぶ	無	無	無	有	良	信仰対象あり	無	無	2	無	無	定期的な下刈り・清掃
08 308-003 02/03 【5440-62-64】	樹林 0.5 ha 実測:11本	御前山村 下伊勢畑	社寺	不明	ｽｷﾞ ｽｷﾞ ｽｷﾞ ｽｷﾞ	320 308 324 334		32 30 33 35	7 5 6 8		樹林	稚樹・その他低木生育 ササその他やぶ	無	無	無	有	良	信仰対象あり	無	無	2	無	無	

コード番号【3次メッシュコード】	区分	所在地 通称名	所有者	推定樹齢（年）	巨木測定値 樹種名	幹周(cm)	主幹(cm)	樹高(m)	枝張(m)	株立(本)	周囲の状況	根元の状況	欠損度	動物生息 鳥	動物生息 獣	着生植物	健全度	信仰対象	独特の呼称	故事伝承	視認性	保護制度指定	解説板等	特記事項
08 308-003 03/03 【5440-62-64】	樹林 実測:11本	御前山村 下伊勢畑	社寺	不明	スギ スギ スギ	305 315 311		30 30 30	7 6 7		樹林	稚樹・その他低木生育 ササその他やぶ	無	無	無	有	良	信仰対象あり	無	無	2	無	無	無 定期的な下刈り・清掃
08 308-004 【5440-62-72】	樹林 0.1 ha 実測:2本	御前山村 下伊勢畑	社寺	不明	ケヤキ スギ	530 372		13 35	5 8		樹林 建物群 道路	草地・地被類 稚樹・その他低木生育 舗装	枯損木やや あり	無	無	無	良	無	無	無	2	無	無	無
08 308-005 【5440-72-02】	単木	御前山村 中居	個人	300以上	エノキ						樹林 耕地 建物群	草地・地被類 ササその他やぶ	小枝枯損	無	無	有	良	信仰対象あり タブーあり	いぼとり 種	有*	2	天然記念物等(都道府県)	解説板	保護棚設置 定期的な下刈り・清掃
08 309-001 【5440-34-96】	単木	大洗町 願入寺	社寺	300以上	イチョウ	410		18	7	1	公園 道路	草地・地被類	無	無	無	有	良	無	無	有	2	無	解説板	定期的な下刈り・清掃 枯損部の削除、枝下ろし
08 309-002 【5440-34-64】	単木	大洗町 大貫西光院	社寺	200～299	イチョウ	447		25	6	1	公園	裸地	無	無	無	有	良	無	無	無	2	天然記念物等(都道府県)	解説板	定期的な下刈り・清掃 枯損部の削除、枝下ろし
08 309-003 【5440-34-74】	単木	大洗町 大貫町	不明	100～199	スギ	337		25	5	1	樹林	裸地	無	無	無	無	良	無	孫左ヱ門のスギ	不明	2	無	無	定期的な下刈り・清掃
08 321-001 【5440-42-03】	単木	友部町 平町	社寺	300以上	イチョウ	330		30	15	1	樹林	草地・地被類	小枝枯損	無	無	有	良	無	龍隈院のオハツキイチョウ	有*	1	天然記念物等(市町村)	樹名板	保護棚設置 薬剤散布・施肥
08 321-002 【5440-42-13】	単木	友部町 大田町	社寺	伝承 500	スダジイ	550		17	10	1	樹林	稚樹・その他低木生育	頭頂部幹折れ 空洞あり	フクロウ	無	有	良	無	無	無	2	天然記念物等(市町村)	樹名板	無
08 321-003 【5440-42-13】	単木	友部町 大田町	社寺	伝承 500	スダジイ	310		13	7	1	樹林	稚樹・その他低木生育	無	無	無	有	良	無	無	無	2	無	無	無
08 321-004 【5440-42-54】	単木	友部町 中市原	社寺	不明	スギ	352		23	6	1	樹林	ササその他やぶ	空洞あり	不明	不明	無	不良：一部枯損その他	不明	不明	不明	3	天然記念物等(市町村)	樹名板	無
08 321-005 【5440-42-36】	単木	友部町 小原	社寺	200～299	イチョウ	318		20	10	1	公園 その他	ササその他やぶ	無	不明	不明	有	良	無	無	無	2	無	無	無
08 321-006 【5440-42-36】	単木	友部町 小原	社寺	300以上	カヤ	314		15	6	1	樹林	草地・地被類	無	無	無	無	良	無	無	無	2	無	無	無
08 321-007 01/03 【5440-42-36】	樹林 0.3 ha 実測:9本	友部町 小原	社寺	300以上	ケヤキ ケヤキ ケヤキ ケヤキ	710 499 590 714		25 28 25 25	15 12 13 14	1 1 1 1	樹林	草地・地被類 稚樹・その他低木生育	無	フクロウ	無	有		無	無	無	2	天然記念物等(市町村)	樹名板	無
08 321-007 02/03 【5440-42-36】	樹林 0.3 ha 実測:9本	友部町 小原	社寺	300以上	スギ スギ スギ スギ	508 365 418 337		25 25 25 23	7 5 6 5	1 1 1 1	樹林	草地・地被類 稚樹・その他低木生育	無	不明	不明	無	良	無	無	無	2	無	無	無
08 321-007 03/03 【5440-42-36】	樹林 0.3 ha 実測:9本	友部町 小原	社寺	300以上	スギ	333		23	5	1	樹林	草地・地被類 稚樹・その他低木生育	無	不明	不明	無	良	無	無	無	2	無	無	無

コード番号 [3次ﾒｯｼｭｺｰﾄﾞ]	区分	所在地 通称名	所有者	推定樹齢 (年)	巨木測定値 樹種名	幹周 (cm)	主幹 (cm)	樹高 (m)	枝張 (m)	株立 (本)	周囲の状況	根元の状況	欠損度	動物生息 鳥	動物生息 獣	着生植物	健全度	信仰対象	独特の呼称	故事伝承	視認性	保護制度指定	解説板等	特記事項
08 322-001 [5440-32-71]	単木	岩間町 東組	社寺	300以上	ｽｷﾞｼﾞｲ	332		13	15	1	樹林	稚樹・その他低木生育	無	不明	不明	有	良	不明	不明	不明	2	無	無	無
08 322-002 [5440-32-71]	単木	岩間町 東組	社寺	300以上	ｶﾔ	416		18	15	1	樹林 公園	稚樹・その他低木生育	無	不明	不明	有	良	不明	不明	不明	2	無	無	無
08 322-003 [5440-32-72]	単木	岩間町 古山	個人	200～299	ﾔﾏｻﾞｸﾗ	395	270	13	10	2	その他	裸地	空洞あり	無	無	有	不良：一部枯損	無	無	無	2	無	無	無
08 322-004 [5440-32-60]	単木	岩間町 仲通	社寺	200～299	ﾓﾐ	322		20	10	1	樹林	草地・地被類	無	不明	不明	有	良	無	無	無	1	無	無	無
08 322-005 [5440-32-60]	単木	岩間町 仲通	社寺	300以上	ｽｷﾞ	747		20	10	1	樹林	稚樹・その他低木生育	無	不明	不明	有	良	信仰対象あり	無	無	1	無	無	無
08 322-006 [5440-32-60]	単木	岩間町 仲通	社寺	300以上	ｸｽﾉｷ	300		20	15	1	樹林	草地・地被類	無	不明	不明	有	良	不明	不明	不明	1	無	無	無
08 322-007 [5440-32-51]	単木	岩間町 下郷	社寺	伝承 700	ｲﾁｮｳ	443		13	10	1	その他	裸地	頭頂部幹折れ	無	リス	有	良	無	不動院のイチョウ	無	1	無	無	無
08 322-008 [5440-32-41]	単木	岩間町 下郷	個人	不明	ｼﾗｶｼ	308		18	10	1	樹林 その他	稚樹・その他低木生育	無	無	無	有	良	無	無	無	1	無	無	無
08 322-009 [5440-32-41]	単木	岩間町 下郷	個人	不明	ｸﾏｼ	343		20	13	1	樹林 その他	稚樹・その他低木生育	小枝枯損	無	無	有	良	無	無	無	1	無	無	無
08 322-010 [5440-32-41]	単木	岩間町 下郷	社寺	200～299	ｽｷﾞ	310		15	10	1	樹林	草地・地被類	無	不明	不明	有	良	信仰対象あり	無	無	2	無	無	無
08 322-011 [5440-32-41]	単木	岩間町 下郷	社寺	300以上	ｽｷﾞｼﾞｲ	565		20	15	1	樹林	稚樹・その他低木生育	空洞あり	不明	不明	有	良	無	無	無	2	無	無	無
08 322-012 [5440-32-40]	樹林 2 ha 実測:3本 推定:10本	岩間町 愛宕山			ｽｷﾞｼﾞｲ ｽｷﾞｼﾞｲ ｽｷﾞｼﾞｲ	321 358 600		10 15 13	16 17 21	1 1 1	樹林 道路	稚樹・その他低木生育	枯損木ややあり	不明	不明	有	良	無	無	無	2	自然公園(都道府県立)	樹名板	無
08 322-013 [5440-32-40]	樹林 2 ha 実測:4本 推定:20本	岩間町 愛宕山	社寺	300以上	ﾓﾐ ﾓﾐ ｽｷﾞｼﾞｲ ﾔﾏｻﾞｸﾗ	313 345 600 300		20 20 20 18	12 13 20 16	1 1 1 1	樹林	稚樹・その他低木生育	枯損木ややあり	不明	不明	有	良	無	無	無	2		樹名板	無
08 322-014 [5440-32-30]	単木	岩間町 山根	個人	300以上	ｽｷﾞｼﾞｲ	500		12	8	1	その他	草地・地被類	大枝枯損	無	無	有	良	無	無	無	1	無	無	無
08 322-015 [5440-32-21]	単木	岩間町 仲根	個人	100～199	ｸｽﾉｷ	364		23	22	1	樹林	草地・地被類	空洞あり	無	無	無	良	無	無	有*	2	無	無	無
08 322-016 [5440-32-56]	並木 70 m 実測:4本	岩間町 馬場	社寺	300以上	ｲﾁｮｳ ｲﾁｮｳ ｽｷﾞｼﾞｲ ｸﾏｼ	445 339 300 300		18 18 10 18	10 10 18 15	1 1 1 1	耕地 道路	裸地	枯損木ややあり	不明	不明	有	不良：一部枯損	無	無	無	2	無	無	無
08 323-001 [5440-62-02]	単木	七会村 仏国寺, 奥の院	社寺	200～299	ｽｷﾞ	360		40	12	1	樹林	ササその他やぶ	無	無	無	有	良	無	無	無	2	無	無	定期的な下刈り・清掃

コード番号 [3次ﾒｯｼｭｺｰﾄﾞ]	区分	所在地 通称名	所有者	推定樹齢（年）	巨木測定値 樹種名	幹周 (cm)	主幹 (cm)	樹高 (m)	枝張 (m)	株立 (本)	周囲の状況	根元の状況	欠損度	動物生息 鳥	動物生息 獣	着生植物	健全度	信仰対象	独特の呼称	故事伝承	視認性	保護制度指定	解説板等	特記事項
08 323-002 [5440-62-02]	単木	七会村 仏国寺，奥の院	社寺	200～299	ｽｷﾞ	315		40	8	1	樹林	ササその他やぶ	無	無	無	有	良	無	無	無	2	無	無	定期的な下刈り・清掃
08 323-003 [5440-62-02]	単木	七会村 仏国寺，奥の院	社寺	200～299	ｽｷﾞ	305		40	10	1	樹林	ササその他やぶ	小枝枯損	無	無	有	良	無	無	無	2	無	無	定期的な下刈り・清掃
08 323-004 [5440-52-62]	単木	七会村 鹿島神社	社寺	200～299	ｽｷﾞ	380		40	8.5	1	樹林	草地・地被類	小枝枯損	無	無	有	良	無	無	無	2	無	無	定期的な下刈り・清掃
08 323-005 [5440-52-41]	単木	七会村 七会幼稚園	市町村	300以上	ｲﾁｮｳ	415		35	17	1	その他	裸地	無	無	無	有	良	無	無	無	2	無	無	定期的な下刈り・清掃
08 323-006 [5440-52-40]	単木	七会村 徳蔵寺	社寺	300以上	ｸﾏｷ	360		35	24	1	その他	裸地	無	無	無	有	良	無	無	無	2	無	無	定期的な下刈り・清掃
08 323-007 [5440-52-23]	単木	七会村 大綱，金峯神社	社寺	300以上	ｽｷﾞ	435		40	9	1	樹林	ササその他やぶ	大枝枯損	無	無	有	不良：一部枯損	信仰対象あり	無	不明	2	無	無	定期的な下刈り・清掃
08 324-001 [5440-40-29]	単木	岩瀬町 青柳 熊野神社	社寺	300以上	ﾋｶﾞﾝｻﾞｸﾗ	345		8	3	1	建物群	草地・地被類	大枝枯損 小枝枯損 頭頂部幹折れ 下部幹折れ	無	無	有	不良：枯死寸前	無	有	無	3	天然記念物等(市町村)	解説板	保護柵設置 枯損部の削除、枝下ろし
08 324-002 [5440-40-38]	単木	岩瀬町 境町	市町村その他公有	不明	ｲﾁｮｳ	406		15	16	1	公園	裸地	大枝枯損	無	無	有	良	無	無	無	2	無	無	枯損部の削除、枝下ろし
08 324-003 [5440-40-47]	単木	岩瀬町 久原	個人	不明	ｸﾏｷ	387		25	20	1	建物群	裸地	小枝枯損	無	無	有	良	無	無	無	1	無	無	無
08 324-004 [5440-40-47]	単木	岩瀬町 久原	個人	不明	ｸﾏｷ	346		25	20	1	建物群	裸地	無	無	無	有	良	無	無	無	1	無	無	無
08 324-005 [5440-40-57]	単木	岩瀬町 久原	個人	不明	ｲﾁｮｳ	503		20	20	1	建物群	稚樹・その他低木生育	小枝枯損 空洞あり 異常なコブあり	無	無	無	良	無	無	無	2	無	無	無
08 324-006 01/06 [5440-40-56]	樹林 2 ha 実測:21本	岩瀬町 大泉 鴨鳥五所神社	社寺	不明	ｸﾏｷ ｼﾗｶｼ ｽｷﾞ ｽｷﾞ	416 375 356 405		25 25 30 30	20 25 13 15	1 1 1 1	樹林	裸地 稚樹・その他低木生育 ササその他やぶ	枯損木やや あり	不明	不明	有	良	無	無	無	1	自然環境保全地域(都道府県)	解説板	無
08 324-006 02/06 [5440-40-56]	樹林 2 ha 実測:21本	岩瀬町 大泉	社寺	不明	ｸﾏｷ ｸﾏｷ ｸﾏｷ ｽｷﾞ	340 360 390 334		25 25 25 30	18 20 20 10	1 1 1 1	樹林	裸地 稚樹・その他低木生育 ササその他やぶ	枯損木やや あり	不明	不明	有	良	無	無	無	1	自然環境保全地域(都道府県)	解説板	無
08 324-006 03/06 [5440-40-56]	樹林 2 ha 実測:21本	岩瀬町 大泉 鴨鳥五所神社	社寺	不明	ｽｷﾞ ｽｷﾞ ｽｷﾞ ｽｷﾞ	603 340 333 320		35 30 30 30	20 16 10 10	1 1 1 1	樹林	裸地 稚樹・その他低木生育 ササその他やぶ	枯損木やや あり	不明	不明	有		無	無	無	1	自然環境保全地域(都道府県)	解説板	無

コード番号 [3次ﾒｯｼｭｺｰﾄﾞ]	区分	所在地 通称名	所有者	推定樹齢 (年)	巨木測定値 樹種名	幹周 (cm)	主幹 (cm)	樹高 (m)	枝張 (m)	株立 (本)	周囲の状況	根元の状況	欠損度	動物生息 鳥	動物生息 獣	着生植物	健全度	信仰対象	独特の呼称	故事伝承	視認性	保護制度指定	解説板等	特記事項
08 324-006 04/06 [5440-40-56]	樹林 2 ha 実測:21本	岩瀬町 大泉 鴨鳥五所神社	社寺	不明	ｽｷﾞ	380		30	12	1	樹林	裸地 稚樹・その他低木生育 ササその他やぶ	枯損木やや あり	不明	不明	有	良	無	無	無	1	自然環境保全地域(都道府県)	解説板	無
					ｽｷﾞ	415		30	12	1														
					ｽｷﾞ	425		30	15	1														
					ｽｷﾞ	332		30	10	1														
08 324-006 05/06 [5440-40-56]	樹林 2 ha 実測:21本	岩瀬町 大泉 鴨鳥五所神社	社寺	不明	ｽｷﾞ	329		30	10	1	樹林	裸地 稚樹・その他低木生育 ササその他やぶ	枯損木やや あり	不明	不明	有	良	無	無	無	1	自然環境保全地域(都道府県)	解説板	無
					ｽｷﾞ	362		30	10	1														
					ｽｷﾞ	330		30	12	1														
					ｽｷﾞ	355		30	12	1														
08 324-006 06/06 [5440-40-56]	樹林 2 ha 実測:21本	岩瀬町 大泉 鴨鳥五所神社	社寺	不明	ｽｷﾞ	330		30	10	1	樹林	裸地 稚樹・その他低木生育 ササその他やぶ	枯損木やや あり	不明	不明	有	良	無	無	無	1	自然環境保全地域(都道府県)	解説板	無
08 324-007 01/02 [5440-40-58]	樹林 10 ha 実測:5本	岩瀬町 富谷 富谷観音	社寺	不明	ｽﾀﾞｼﾞｲ	327		20	22	1	樹林	稚樹・その他低木生育 ササその他やぶ	枯損木やや あり	無	無	有	良	無	無	無	1	無	無	無
					ｽﾀﾞｼﾞｲ	395		25	30	1														
					ｽﾀﾞｼﾞｲ	370		15	15	1														
					ｽﾀﾞｼﾞｲ	500		13	30	1														
08 324-007 02/02 [5440-40-58]	樹林 10 ha 実測:5本	岩瀬町 富谷 富谷観音	社寺	不明	ｽｷﾞ	515		25	16	1	樹林	裸地	枯損木やや あり	無	無	無	良	無	無	無	1	無	無	無
08 324-008 [5440-40-48]	単木	岩瀬町 富谷 高尾神社	社寺	不明	ｳﾒｷ	333		20	20	1	樹林 建物群 道路	裸地 舗装	小枝枯損	無	無	無	良	無	無	無	2	無	無	無
08 324-009 [5440-40-48]	単木	岩瀬町 富谷 高尾神社	社寺	不明	ｽﾀﾞｼﾞｲ	620		20	17	1	樹林 建物群	ササその他やぶ	無	無	無	有	良	無	無	無	2	無	無	無
08 324-010 [5440-40-48]	単木	岩瀬町 富谷 高尾神社	社寺	不明	ｽﾀﾞｼﾞｲ	490		19	20	1	樹林 建物群	ササその他やぶ	無	無	無	有	良	無	無	無	2	無	無	無
08 324-011 [5440-41-50]	単木	岩瀬町 南飯田 二所神社	社寺	不明	ｴﾉｷ	480		25	22	1	樹林	草地・地被類	無	無	無	有	良	無	無	無	1	無	無	無
08 324-012 [5440-41-51]	単木	岩瀬町 亀岡 香取神社	社寺	不明	ｽｷﾞ	322		25	8	1	樹林	ササその他やぶ	無	無	無	無	良	無	無	無	2	無	無	無
08 324-013 [5440-41-21]	並木 50 m 実測:4本	岩瀬町 東友部	個人	不明	ｿﾒｲﾖｼﾉ	318		15	22	1	建物群 道路	裸地 舗装	無	無	無	有	良	無	無	無	2	無	無	無
					ｿﾒｲﾖｼﾉ	333		15	25	1														
					ｿﾒｲﾖｼﾉ	320		15	25	1														
					ｿﾒｲﾖｼﾉ	360		15	20	1														
08 324-014 [5440-41-11]	並木 300 m 実測:1本	岩瀬町 西友部	その他 公有	不明	ｿﾒｲﾖｼﾉ	560	295	12	16	2	道路 水面	ササその他やぶ 舗装	枯損木多い	無	無	有	不良：一部枯損	無	無	無	2	無	無	無
08 324-015 [5440-41-11]	単木	岩瀬町 松田	個人	不明	ｳﾒｷ	304		25	20	1	建物群	裸地	無	無	無	有	良	無	無	無	2	無	無	無
08 324-016 [5440-41-10]	単木	岩瀬町 水戸 八剣神社	社寺	不明	ｽﾀﾞｼﾞｲ	437		13	17	1	樹林	裸地	無	無	無	有	良	無	無	無	3	無	無	無

コード番号【3次ﾒｯｼｭｺｰﾄﾞ】	区分	所在地 通称名	所有者	推定樹齢（年）	巨木測定値 樹種名	幹周(cm)	主幹(cm)	樹高(m)	枝張(m)	株立(本)	周囲の状況	根元の状況	欠損度	動物生息 鳥	動物生息 獣	着生植物	樹勢	信仰対象	独特の呼称	故事伝承	視認性	保護制度指定	解説板等	特記事項
08 324-017 【5440-41-12】	単木	岩瀬町 加茂	社寺	不明	ﾋﾉｷ	568		15	12	1	耕地 道路	ササその他やぶ 舗装	大枝枯損 空洞あり	無	無	有	不良：一部枯損	無	無	無	2	無	無	無
08 324-018 01/02 【5440-41-13】	樹林 1 ha 実測:5本	岩瀬町 加茂 鴨神社	社寺	不明	ｽﾀﾞｼﾞｲ ｽﾀﾞｼﾞｲ ｽﾀﾞｼﾞｲ	327 300 328		23 20 12	20 20 12	1 1 1	樹林	稚樹・その他低木生育 ササその他やぶ	枯損木やや あり	無	無	有	良	無	無	無	1	無	無	無
08 324-018 02/02 【5440-41-13】	樹林 1 ha 実測:5本	岩瀬町 加茂 鴨神社	社寺	不明	ｽｷﾞ ｽｷﾞ	339 304		20 22	12 10	1 1	樹林	稚樹・その他低木生育 ササその他やぶ	枯損木やや あり	無	無	無	良	無	無	無	1	無	無	無
08 324-019 【5440-40-34】	単木	岩瀬町 下泉	個人	不明	ｴﾉｷ	418		25	30	1	建物群	ササその他やぶ	小枝枯損	無	無	無	良	無	無	無	2	無	無	無
08 324-020 【5440-40-34】	単木	岩瀬町 下泉 妙法寺	社寺	不明	ｳﾗｼﾞ	450		16	13	1	建物群 道路	裸地 舗装	大枝枯損 小枝枯損	無	無	有	良	無	無	無	2	無	無	枯損部の削除、枝下ろし
08 324-021 【5440-40-34】	単木	岩瀬町 下泉	社寺	不明	ｳﾗｼﾞ	460		13	10	1	建物群 道路	裸地 舗装	大枝枯損 小枝枯損	無	無	有	良	無	無	無	2	無	無	無 枯損部の削除、枝下ろし
08 324-022 【5440-40-34】	単木	岩瀬町 本郷	個人	不明	ｳﾗｼﾞ	435		25	22	1	建物群	裸地	無	無	無	有	良	無	無	無	1	無	無	無
08 324-023 【5440-40-34】	単木	岩瀬町 下泉 鹿島神社	社寺	不明	ｳﾗｼﾞ	324		25	25	1	樹林	草地・地被類 稚樹・その他低木生育	無	無	無	有	良	無	無	無	2	無	無	無
08 324-024 【5440-41-31】	単木	岩瀬町 醍部 稲村神社	社寺	不明	ｽｷﾞ	329		22	12	1	樹林	ササその他やぶ	無	無	無	有	良	無	無	無	2	無	無	無
08 324-025 【5440-41-20】	単木	岩瀬町 向谷中	個人	300以上	ｳﾗｼﾞ	301		14	15	1	建物群 道路	稚樹・その他低木生育 舗装	大枝枯損 頭頂部幹折れ 空洞あり	無	無	有	不良：一部枯損	無	無	無	3	無	無	無
08 324-026 【5440-41-20】	単木	岩瀬町 向谷中	個人	300以上	ｳﾗｼﾞ	256		13	20	1	建物群 道路	稚樹・その他低木生育 舗装	大枝枯損 頭頂部幹折れ 空洞あり	無	無	有	不良：一部枯損	無	無	無	3	無	無	無
08 341-001 【5440-54-86】	単木	東海村 石神外宿	個人	不明	ｴﾉｷ	430		20	30	1	耕地	稚樹・その他低木生育	無	無	無	有	良	信仰対象あり	無	無	1	無	無	枯損部の削除、枝下ろし
08 341-002 【5440-54-86】	単木	東海村 住吉神社	社寺	不明	ｴﾉｷ	378		25	15	1	樹林 道路	草地・地被類	無	無	無	無	良	無	無	無	2	無	無	定期的な下刈り・清掃 枯損部の削除、枝下ろし
08 341-003 【5440-54-86】	並木 50 m 実測:2本	東海村 住吉神社	社寺	不明	ｽｷﾞ ｽｷﾞ	335 315		25 25	10 10	1 1	樹林	草地・地被類	無	無	無	無	良	無	無	無	2	無	無	定期的な下刈り・清掃 枯損部の削除、枝下ろし
08 341-004 【5440-54-76】	単木	東海村 願船寺	社寺	伝承 700	ｲﾁｮｳ	680		20	25	1	その他	裸地 舗装	大枝枯損	無	無	有	良	無	無	有ﾎ	2	天然記念物等(市町村)	解説板	定期的な下刈り・清掃 枯損部の削除、枝下ろし

コード番号【3次ﾒｯｼｭｺｰﾄﾞ】	区分	所在地通称名	所有者	推定樹齢（年）	巨木測定値樹種名	幹周(cm)	主幹(cm)	樹高(m)	枝張(m)	株立(本)	周囲の状況	根元の状況	欠損度	動物生息 鳥	動物生息 獣	着生植物	健全度	信仰対象	独特の呼称	故事伝承	視認性	保護制度指定	解説板等	特記事項
08 341-005【5440-54-78】	単木	東海村亀下	個人	300以上	ｳﾄﾈ	330		25	12	1	耕地 道路	裸地	無	無	無	有	良	無	無	無	1	無	無	無
08 341-006【5440-54-44】	並木 50 m 実測:1本	東海村稲荷神社	社寺	不明	ｽｷﾞ	346		30	10	1	樹林	草地・地被類	無	無	無	無	良	無	無	無	3	無	無	定期的な下刈り・清掃
08 341-007【5440-54-46】	単木	東海村椎現山古墳	個人	不明	ﾔﾏｻﾞｸﾗ	450	201	15	25	3	樹林	草地・地被類	小枝枯損	無	無	無	良	無	無	無	3	無	無	無
08 341-008【5440-54-47】	単木	東海村村松	個人	不明	ｶﾔ	377		13	20	1	耕地 建物群 道路	草地・地被類	無	無	無	有	良	無	無	無	2	無	無	定期的な下刈り・清掃
08 341-009【5440-54-47】	単木	東海村村松	個人	不明	ｶﾔ	314		13	15	1	耕地 建物群 道路	草地・地被類	無	無	無	有	良	無	無	無	2	無	無	定期的な下刈り・清掃
08 341-010【5440-54-47】	単木	東海村村松	個人	200～299	ｲﾁｮｳ	357		20	20	1	耕地 建物群 道路	草地・地被類	大枝枯損	無	無	無	良	無	無	無	2	無	無	定期的な下刈り・清掃 枯損部の削除、枝下ろし
08 341-011【5440-54-17】	単木	東海村如意輪寺	社寺	不明	ﾀﾌﾞﾉｷ	365		16	15	1	その他	裸地	小枝枯損	無	無	有	良	無	無	無	1	天然記念物等(市町村)	解説板	定期的な下刈り・清掃
08 341-012【5440-54-17】	単木	東海村如意輪寺	社寺	不明	ﾀﾌﾞﾉｷ	415		15	13	1	その他	裸地	小枝枯損	無	無	有	良	無	無	無	1	天然記念物等(市町村)	解説板	定期的な下刈り・清掃
08 341-013【5440-54-17】	単木	東海村如意輪寺	社寺	不明	ｽﾀﾞｼﾞｲ	563		10	15	1	その他	裸地	大枝枯損 空洞あり	無	無	有	不良：一部枯損	無	無	無	1	天然記念物等(市町村)	解説板	定期的な下刈り・清掃
08 341-014【5440-54-17】	単木	東海村如意輪寺	社寺	不明	ｽﾀﾞｼﾞｲ	455		10	20	1	その他	裸地	大枝枯損 頭頂部幹折れ	無	無	有	良	無	無	無	1	天然記念物等(市町村)	解説板	定期的な下刈り・清掃
08 342-001【5440-54-84】	単木	那珂町本米崎 三嶋神社	社寺	300以上	ｽﾀﾞｼﾞｲ	920	660	17	22.5	2	樹林	裸地	大枝枯損	無	無	有	良	信仰対象あり	無	無	1	天然記念物等(市町村)	樹名板	保護柵設置
08 342-002【5440-54-84】	単木	那珂町本米崎 三嶋神社	社寺	300以上	ｽﾀﾞｼﾞｲ	630		16	17	1	樹林	裸地	大枝枯損 空洞あり	無	無	有	良	無	無	無	1	天然記念物等(市町村)	無	無
08 342-003【5440-54-73】	単木	那珂町本米崎 上宮寺	社寺	不明	ｳﾄﾈ	420		30	26	1	建物群 道路	裸地	大枝枯損	無	無		良	無	無	無	1	天然記念物等(市町村)	無	定期的な下刈り・清掃
08 342-004【5440-54-72】	単木	那珂町向山 吉田神社	社寺	300以上	ｽｷﾞ	400		31	13.8	1	樹林	ササその他やぶ	小枝枯損	無	無	無	良	無	無	無	2	天然記念物等(市町村)	無	無
08 342-005【5440-54-72】	単木	那珂町向山 吉田神社	社寺	300以上	ｽｷﾞ	375		28	14	1	樹林	ササその他やぶ	無	無	無	無	良	無	無	無	2	風致地区・緑地保全地区等	無	無
08 342-006【5440-54-72】	単木	那珂町向山 吉田神社	社寺	300以上	ｽｷﾞ	410		28	19.5	1	樹林	ササその他やぶ	空洞あり	無	無	無	不良：一部枯損	無	無	無	2	風致地区・緑地保全地区等	無	無

コード番号 [3次ﾒｯｼｭｺｰﾄﾞ]	区分	所在地 通称名	所有者	推定樹齢 (年)	巨木測定値 樹種名	幹周 (cm)	主幹 (cm)	樹高 (m)	枝張 (m)	株立 (本)	周囲の状況	根元の状況	欠損度	動物生息 鳥	動物生息 獣	着生植物	健全度	信仰対象	独特の呼称	故事伝承	視認性	保護制度指定	解説板等	特記事項
08 342-007 [5440-54-91]	単木	那珂町 額田 額田神社	社寺	300以上	ｽｷﾞ	480		36	16.7	1	樹林 建物群	ササその他やぶ	大枝枯損	無	無	無	良	信仰対象あり	熊野杉	不明	2	天然記念物等(市町村)	樹名板	無
08 342-008 [5440-54-91]	並木 70 m 実測:3本	那珂町 額田 額田神社	社寺	300以上	ｽｷﾞ ｽｷﾞ ｽｷﾞ	340 340 370		30 30 30	18.5 10.5 18	1 1 1	樹林 道路	ササその他やぶ		無	無	無	良	無	無	無	2	風致地区・緑地保全地区等	無	無
08 342-009 [5440-54-81]	単木	那珂町 額田 引接寺	社寺	300以上	ｲﾁｮｳ	500		29	22.5	1	建物群 その他	裸地	大枝枯損	無	無	無	良	無	無	無	1	天然記念物等(市町村)	その他	定期的な下刈り・清掃
08 342-010 [5440-54-71]	単木	那珂町 額田 麟勝院	社寺	300以上	ｽｷﾞ	430		25	18	1	樹林	裸地 草地・地被類	頭頂部幹折れ	無	無	無	良	無	無	無	2	天然記念物等(市町村)	その他	定期的な下刈り・清掃
08 342-011 [5440-54-71]	単木	那珂町 額田 麟勝院	社寺	300以上	ｽｷﾞ	365		31	12	1	樹林	裸地	無	無	無	無	不良：病虫害	無	無	無	2	風致地区・緑地保全地区等	無	無
08 342-012 [5440-54-71]	単木	那珂町 額田 麟勝院	社寺	300以上	ｽｷﾞ	380		33	16	1	樹林	裸地	無	無	無	無	不良：枯死寸前	無	無	無	2	風致地区・緑地保全地区等	無	無
08 342-013 [5440-54-41]	単木	那珂町 菅谷	個人	300以上	ｶﾔ	560		22.5	24.5	2	樹林 建物群 その他	裸地 草地・地被類	無	無	無	有	良	無	無	無	2	天然記念物等(都道府県)	その他	定期的な下刈り・清掃
08 342-014 [5440-54-41]	単木	那珂町 菅谷	個人	不明	ｼﾗｶｼ	320		28.5	20.6	1	樹林 建物群	裸地 草地・地被類	無	無	無	有	良	無	無	無	2	風致地区・緑地保全地区等	無	定期的な下刈り・清掃
08 342-015 [5440-54-30]	単木	那珂町 菅谷	個人	不明	ﾓﾁﾉｷ	370		13.5	14.5	1	耕地 道路	裸地	頭頂部幹折れ	無	無	無	良	無	無	無	2	天然記念物等(都道府県)	その他	定期的な下刈り・清掃
08 342-016 [5440-54-31]	単木	那珂町	個人	不明	ｽﾀﾞｼﾞｲ	410		20	21.2	1	樹林 建物群	草地・地被類 稚樹・その他低木生育	無	無	無	無	良	無	無	無	2	風致地区・緑地保全地区等	無	無
08 342-017 [5440-53-88]	単木	那珂町 鹿島神社	社寺	不明	ｱｶｶﾞｼ	360		10	7.4	1	樹林	裸地	大枝枯損 空洞あり	無	無	無	不良：一部枯損	信仰対象あり	無	無	3	風致地区・緑地保全地区等	樹名板	保護棚設置
08 342-018 [5440-53-88]	単木	那珂町 門部	社寺	不明	ｳﾗｶ ｳﾗｶ	370 330		28 28	20 19	1 1	樹林	裸地 草地・地被類	大枝枯損	無	無	無	良	無	無	無	2	無	無	無
08 342-019 [5440-53-79]	単木	那珂町 南酒出 駒形神社	社寺	300以上	ｽｷﾞ	360		33	16	1	樹林 耕地	裸地	無	無	無	無	不良：一部枯損	無	無	無	2	天然記念物等(市町村)	無	無
08 342-020 [5440-53-79]	単木	那珂町 南酒出 駒形神社	社寺	不明	ｱｶｶﾞｼ	385		20	19.9	1	樹林	草地・地被類	空洞あり	無	無	有	不良：その他	無	無	無	3	風致地区・緑地保全地区等	無	無
08 342-021 [5440-53-79]	単木	那珂町 南酒出	社寺	200～299	ｱｶｶﾞｼ	400		17.5	18.5	1	樹林	草地・地被類	空洞あり	無	無	有	不良：その他	無	無	無	3	風致地区・緑地保全地区等	無	無

コード番号 【3次ﾒｯｼｭｺｰﾄﾞ】	区分	所在地 通称名	所有者	推定樹齢 (年)	巨木測定値 樹種名	幹周 (cm)	主幹 (cm)	樹高 (m)	枝張 (m)	株立 (本)	周囲の状況	根元の状況	欠損度	動物生息 鳥	動物生息 獣	着生植物	健全度	信仰対象	独特の呼称	故事伝承	視認性	保護制度指定	解説板等	特記事項
08 342-022 【5440-53-79】	単木	那珂町 南酒出 蒼龍寺	社寺	300以上	ｶﾔ	490		19	14.4	1	樹林 建物群 その他	稚樹・その他低木生育	空洞あり	無	無	有	良	無	無	無	2	風致地区・緑地保全地区等	樹名板	無
08 342-023 【5440-53-39】	単木	那珂町 菅谷 不動院	社寺	300以上	ｶﾔ	563		22	23.3	1	建物群 その他	裸地	無	無	無	有	良	信仰対象あり	無	無	2	天然記念物等(都道府県)	無	保護柵設置
08 342-024 【5440-53-38】	単木	那珂町 福田	個人	不明	ｶﾔ	505		16	24.7	1	樹林 建物群 道路	裸地	小枝枯損 空洞あり	無	無	有	良	無	無	無	2	風致地区・緑地保全地区等	樹名板	無
08 342-025 【5440-53-07】	単木	那珂町 東木倉 清水寺	社寺	300以上	ｽｷﾞ	553		28	19.5	1	樹林 水面	裸地	小枝枯損	無	無	無	良	信仰対象あり	不明	不明	3	天然記念物等(市町村)	無	無
08 343-001 【5440-63-05】	単木	瓜連町 滝神社	社寺	300以上	ｽｷﾞ	450		25	10	1	樹林	ササその他やぶ	無	不明	不明	無	良	無	無	無	3	無	無	定期的な下刈り・清掃 枯損部の削除、枝下ろし
08 343-002 【5440-63-04】	単木	瓜連町 弘願寺	社寺	不明	ｶﾔ	400		16	20	1	樹林	ササその他やぶ	無	無	無	有	良	無	無	無	2	無	無	定期的な下刈り・清掃
08 343-003 【5440-63-04】	単木	瓜連町 弘願寺	社寺	不明	ｽｷﾞ	380	200	25	16	2	樹林	草地・地被類	無	無	無	有	良	無	無	無	3	無	無	定期的な下刈り・清掃
08 343-004 【5440-63-04】	単木	瓜連町 柱木神社	社寺	不明	ﾑｸﾉｷ	800		15	18	1	耕地	草地・地被類	大枝枯損 空洞あり	無	無	有	良	信仰対象あり	静のムクノキ	有ﾈ	2	天然記念物等(都道府県)	解説板	保護柵設置
08 343-005 【5440-53-94】	単木	瓜連町 静神社	社寺	不明	ｻｸﾗ	400		20	10	1	その他	裸地	小枝枯損	無	無	有	良	無	無	無	2	無	無	枯損部の削除、枝下ろし
08 343-006 【5440-53-94】	単木	瓜連町 静神社	社寺	不明	ｲﾁｮｳ	350		10	3	1	その他	裸地	大枝枯損	無	無	無	不良：その他	無	無	無	2	無	無	無
08 343-007 【5440-53-94】	単木	瓜連町 静神社	社寺	不明	ﾋﾉｷ	700		25	10	1	その他	裸地	大枝枯損 空洞あり	無	無	無	良	信仰対象あり	無	無	3	無	無	無
08 343-008 01/02 【5440-53-94】	樹林 7 ha 実測:8本 推定:30本	瓜連町 静神社	社寺	不明	ｽｷﾞ ｽｷﾞ ｽｷﾞ ｽｷﾞ	800 670 580 537	400	30 30 30 30	15 20 15 15	2 1 1 1	樹林	稚樹・その他低木生育	無	不明	不明	有	良	無	無	無	1	天然記念物等	無	枯損部の削除、枝下ろし
08 343-008 02/02 【5440-53-94】	樹林 7 ha 実測:8本 推定:30本	瓜連町 静神社	社寺	不明	ｽｷﾞ ｽｷﾞ ｱｶｶﾞｼ ｼﾗｶｼ	390 310 460 300		30 30 25 25	10 10 25 20	1 1 1 1	樹林	稚樹・その他低木生育	無	不明	不明	有	良	無	無	無	1	無	無	枯損部の削除、枝下ろし
08 343-009 01/02 【5440-53-95】	樹林 0.5 ha 実測:7本	瓜連町 素鷲神社	社寺	不明	ｽｷﾞ ｽｷﾞ ｽｷﾞ ｽｷﾞ	410 405 345 340		25 25 25 25	20 18 12 12	1 1 1 1	樹林	草地・地被類 稚樹・その他低木生育	無	不明	不明	無	良	無	無	無	2	無	無	定期的な下刈り・清掃 枯損部の削除、枝下ろし
08 343-009 02/02 【5440-53-95】	樹林 0.5 ha 実測:7本	瓜連町 素鷲神社	社寺	不明	ｽｷﾞ ｽｷﾞ ｽｷﾞ	330 320 310		25 25 25	12 12 12	1 1 1	樹林	草地・地被類 稚樹・その他低木生育	無	不明	不明	無	良	無	無	無	2	無	無	定期的な下刈り・清掃 枯損部の削除、枝下ろし

コード番号 [3次ﾒｯｼｭｺｰﾄﾞ]	区分	所在地 通称名	所有者	推定樹齢 (年)	巨木測定値 樹種名	幹周 (cm)	主幹 (cm)	樹高 (m)	枝張 (m)	株立 (本)	周囲の状況	根元の状況	欠損度	動物生息 鳥	動物生息 獣	着生植物	健全度	信仰対象	独特の呼称	故事伝承	視認性	保護制度指定	解説板等	特記事項
08 343-010 [5440-53-95]	単木	瓜連町	不明	300以上	ｱｶｶﾞｼ	410		18	15	1	樹林 道路	ササその他やぶ	大枝枯損 空洞あり	不明	不明	有	良	信仰対象あり	無	不明	1	無	無	無
08 344-001 [5440-73-12]	樹林 0.3 ha 実測:4本	大宮町 岩崎，春日神社	社寺	不明	ｽｷﾞ	308		30	17	1	樹林 建物群 その他	裸地 草地・地被類	無	無	無	無	良	信仰対象あり	無	無	1	無	無	無
					ｶﾔ	311		20	15	1														
					ﾋﾉｷ	366		30	17	1														
					ﾋﾉｷ	326		30	15	1														
08 344-002 [5440-63-53]	単木	大宮町 北町	個人	不明	ｸﾛﾏﾂ	627		20	20	1	建物群	裸地	無	無	無	無	良	無	無	無	1	天然記念物等(市町村)	樹名板	無
08 344-003 01/04 [5440-63-53]	樹林 0.6 ha 実測:13本	大宮町 甲神社	社寺	不明	ｶﾔ	324		20	15	1	樹林 建物群 その他	裸地 草地・地被類 ササその他やぶ	無	無	無	有	良	信仰対象あり	無	無	1	天然記念物等(市町村)	無	無
					ﾔﾏｻﾞｸﾗ	313		15	17	1														
					ｲﾁｮｳ	303		25	10	1														
					ｽｷﾞ	518		30	5	1														
08 344-003 02/04 [5440-63-53]	樹林 0.6 ha 実測:13本	大宮町 甲神社	社寺	不明	ｽｷﾞ	487		35	17	1	樹林 建物群 その他	裸地 草地・地被類 ササその他やぶ	無	無	無	有	良	信仰対象あり	無	無	1	天然記念物等(市町村)	無	無
					ｽｷﾞ	327		35	10	1														
					ｽｷﾞ	387		35	9	1														
					ｽｷﾞ	391		35	12	1														
08 344-003 03/04 [5440-63-53]	樹林 0.6 ha 実測:13本	大宮町 甲神社	社寺	不明	ｽｷﾞ	326		35	8	1	樹林 建物群 その他	裸地 草地・地被類 ササその他やぶ	無	無	無	有	良	信仰対象あり	無	無	1	天然記念物等(市町村)	無	無
					ｽｷﾞ	480		35	10	1														
					ｽｷﾞ	383		35	10	1														
					ｽｷﾞ	495		35	16	1														
08 344-003 04/04 [5440-63-53]	樹林 0.6 ha 実測:13本	大宮町 甲神社	社寺	不明	ｽｷﾞ	300		35	4	1	樹林 建物群 その他	裸地 草地・地被類 ササその他やぶ	無	無	無	有	良	信仰対象あり	無	無	1	天然記念物等(市町村)	無	無
08 344-004 [5440-73-12]	樹林 0.3 ha 実測:2本	大宮町 上大賀	個人	200～299	ｽｷﾞ	400		30	13	1	樹林	ササその他やぶ	無	無	無	無	良	無	無	無	2	無	無	定期的な下刈り・清掃
					ｽｷﾞ	308		30	10	1														
08 344-005 [5440-62-98]	単木	大宮町 北塩子，鹿島神社	社寺	200～299	ｽｷﾞ	310		25	10	1	樹林 その他	裸地 ササその他やぶ その他	無	無	無	無	良	無	無	無	1	無	無	無
08 344-006 [5440-62-58]	単木	大宮町 三美，鹿島神社	社寺	200～299	ｽｷﾞ	320		20	7	1	樹林 その他	ササその他やぶ	無	無	無	無	良	無	無	無	2	無	無	無
08 344-007 01/02 [5440-62-39]	樹林 0.2 ha 実測:6本	大宮町 小野，鹿島高房神社	社寺	200～299	ｽｷﾞ	401		27	9	1	樹林 その他	裸地 草地・地被類 ササその他やぶ	無	無	無	有	良	信仰対象あり	無	無	2	無	無	無
					ｽｷﾞ	372		30	10	1														
					ｽｷﾞ	370		27	9	1														
					ｽｷﾞ	349		27	7	1														
08 344-007 02/02 [5440-62-39]	樹林 0.2 ha 実測:6本	大宮町 小野，鹿島高房神社	社寺	200～299	ｽｷﾞ	307		30	7	1	樹林 その他	裸地 草地・地被類 ササその他やぶ	無	無	無	有	良	信仰対象あり	無	無	1	無	無	無
					ｽｷﾞ	302		30	9	1														
08 344-008 [5440-63-20]	単木	大宮町 小野	個人	不明	ｸﾛﾏﾂ	447		17	17	1	樹林 道路	草地・地被類	無	無	無	無	良	無	無	無	2	無	無	無
08 344-009 [5440-73-03]	単木	大宮町 辰の口	不明	不明	ｲﾁｮｳ	312		25	18	1	その他	草地・地被類	無	無	無	無	良	無	無	無	1	無	無	無

コード番号 [3次ﾒｯｼｭｺｰﾄﾞ]	区分	所在地 通称名	所有者	推定樹齢 (年)	巨木測定値 樹種名	幹周 (cm)	主幹 (cm)	樹高 (m)	枝張 (m)	株立 (本)	周囲の状況	根元の状況	欠損度	動物生息 鳥	動物生息 獣	着生植物	健全度	信仰対象	独特の呼称	故事伝承	視認性	保護制度指定	解説板等	特記事項
08 344-010 [5440-63-93]	単木	大宮町 辰の口	社寺	200～299	ｽｷﾞ	400		30	15	1	樹林 その他	ササその他やぶ	無	不明	不明	無	良	信仰対象あり	無	無	2	無	無	無
08 345-001 01/03 [5440-73-32]	樹林 0.8 ha 実測:10本	山方町 小貫鹿島神社	社寺	200～299	ｲﾁｮｳ ｽｷﾞ ｽｷﾞ ｽｷﾞ	382 397 375 347		25 30 30 30	19 13 10 10	1 1 1 1	樹林 建物群 道路 その他	裸地 ササその他やぶ	無	無	無	無	良	信仰対象あり	無	無	1	無	無	無
08 345-001 02/03 [5440-73-32]	樹林 0.8 ha 実測:10本	山方町 小貫鹿島神社	社寺	200～299	ｽｷﾞ ｽｷﾞ ｽｷﾞ ｽｷﾞ	334 313 320 304		30 30 30 30	10 13 10 7	1 1 1 1	樹林 建物群 道路 その他	裸地 ササその他やぶ	無	無	無	無	良	信仰対象あり	無	無	1	無	無	無
08 345-001 03/03 [5440-73-32]	樹林 0.8 ha 実測:10本	山方町 小貫鹿島神社	社寺	200～299	ｽｷﾞ ｽｷﾞ	345 332		30 30	12 10	1 1	樹林 建物群 道路 その他	裸地 ササその他やぶ	無	無	無	無	良	信仰対象あり	無	無	1	無	無	無
08 345-002 [5540-03-11]	樹林 1 ha 実測:3本	山方町 盛金国神社	社寺	不明	ﾓﾐ ｸﾏｷ ｸﾏｷ	382 500 387	205	30 30 28	12 30 2	1 1 2	樹林	裸地 ササその他やぶ 舗装	無	無	無	有	良	無	無	無	2	無	無	無
08 345-003 [5440-73-71]	単木	山方町 舟生	個人	不明	ｸｽﾉｷ	443		20	24	1	建物群	裸地	小枝枯損	無	無	有	良	無	無	無	2	無	無	無
08 345-004 [5440-73-51]	単木	山方町 館，密蔵院	社寺	伝承 500	ｲﾁｮｳ	564		30	20	1	樹林 建物群	裸地	無	無	無	無	良	無	無	無	2	天然記念物等(市町村)	樹名板 解説板	無
08 345-005 [5440-72-49]	樹林 2 ha 実測:4本	山方町 南皆沢，陰陽山神社	社寺	200～299	ｽｷﾞ ｽｷﾞ ｽｷﾞ ｽｷﾞ	520 354 340 300	304	30 30 30 30	14 13 10 12	2 1 1 1	樹林 公園 その他	ササその他やぶ 舗装	無	無	無	無	良	信仰対象あり	無	無	2	無	無	無
08 345-006 [5440-72-39]	単木	山方町 長田淡島神社	社寺	不明	ｼﾗｶｼ	352		17	18	1	樹林 建物群 道路	裸地	無	無	無	有	良	無	無	無	2	無	無	無
08 345-007 [5440-73-51]	単木	山方町 密蔵院	社寺	伝承 700	ｶﾔ	430		20	18	1	建物群 その他	裸地	無	不明	不明	無	良	無	密蔵院のカヤ	有＊	3	天然記念物等(市町村)	樹名板 解説板	保護柵設置
08 345-008 [5440-73-93]	樹林 0.1 ha 実測:3本	山方町 諸沢，中平寺	社寺	不明	ｲﾁｮｳ ｽｷﾞ ｽｷﾞ	365 378 357		30 35 30	16 16 14	1 1 1	樹林 その他	裸地 ササその他やぶ	無	不明	不明	有	良	無	無	無	2	無	無	無
08 345-009 [5540-03-10]	単木	山方町 盛金	個人	不明	ﾔﾏｻﾞｸﾗ	400		20	19	1	建物群 道路	ササその他やぶ	下部幹折れ	不明	不明	無	良	無	無	無	2	無	無	無
08 345-010 01/03 [5440-73-21]	樹林 3 ha 実測:10本	山方町 野上，諏訪神社	社寺	不明	ｲﾁｮｳ ｽｷﾞ ｽｷﾞ ｽｷﾞ	320 323 420 417		25 35 35 35	18 18 16 16	1 1 1 1	樹林	稚樹・その他低木生育 ササその他やぶ	無	不明	不明	有	良	無	無	無	2	無	無	無
08 345-010 02/03 [5440-73-21]	樹林 3 ha 実測:10本	山方町 野上，諏訪神社	社寺	不明	ｽｷﾞ ｽｷﾞ ｽｷﾞ ｽｷﾞ	350 458 367 387		35 35 35 35	16 15 12 16	1 1 1 1	樹林	稚樹・その他低木生育 ササその他やぶ	無	不明	不明	有	良	無	無	無	2	無	無	無

コード番号 [3次ﾒｯｼｭｺｰﾄﾞ]	区分	所在地 通称名	所有者	推定樹齢 (年)	巨木測定値 樹種名	幹周 (cm)	主幹 (cm)	樹高 (m)	枝張 (m)	株立 (本)	周囲の状況	根元の状況	欠損度	動物生息 鳥	動物生息 獣	着生植物	健全度	信仰対象	独特の呼称	故事伝承	視認性	保護制度指定	解説板等	特記事項
08 345-010 03/03 [5440-73-21]	樹林 3 ha 実測:10本	山方町 野上，諏訪神社	社寺	不明	ｽｷﾞ	312		35	12	1	樹林	稚樹・その他低木生育ササその他やぶ	無	不明	不明	有	良	無	無	無	2	無	無	無
					ｽｷﾞ	345		35	12	1														
08 345-011 [5440-73-23]	樹林 0.2 ha 実測:2本	山方町 小貫	不明	不明	ｲﾁｮｳ	303		25	15	1	樹林 その他	ササその他やぶ	無	不明	不明	有	良	無	無	無	3	無	無	無
					ｶﾔ	490		20	16	1														
08 345-012 [5440-72-48]	樹林 1 ha 実測:3本	山方町 山王神社	社寺	不明	ｽｷﾞ	330		35	13	1	樹林	ササその他やぶ 舗装	無	不明	不明	有	良	信仰対象あり	無	無	2	無	無	無
					ｽｷﾞ	340		35	9	1														
					ｽｷﾞ	460		35	10	1														
08 346-001 [5440-72-77]	樹林 0.1 ha 実測:2本	美和村 上桧沢	個人	200～299	ｽｷﾞ	444		35	13	1	樹林 道路	ササその他やぶ	無	無	無	無	良	無	無	無	3	無	無	その他
					ｽｷﾞ	358		35	10	1														
08 346-002 [5440-72-77]	樹林 0.06 ha 実測:3本	美和村 上桧沢，鹿島神社	社寺	200～299	ｽｷﾞ	352		40	19	1	樹林 建物群	裸地 ササその他やぶ	無	無	無	無	良	無	無	無	2	無	無	無
					ｽｷﾞ	318		40	10	1														
					ｲﾁｮｳ	340		30	19	1														
08 346-003 [5440-72-57]	樹林 実測:2本	美和村 氷の沢	社寺	不明	ｽｷﾞ	575		35	13	1	樹林	ササその他やぶ	無	不明	不明	有	良	信仰対象あり	無	無	2	無	無	無
					ｽｷﾞ	332		35	10	1														
08 346-004 [5540-02-06]	単木	美和村 上桧沢	個人	不明	ｶﾔ	413		20	25	1	樹林 建物群	裸地	無	無	無	有	良	無	無	無	2	無	無	無
08 346-005 01/06 [5540-02-04]	樹林 2 ha 実測:22本	美和村 高部諏訪神社	社寺	伝承 800	ｽｷﾞ	503		30	15	1	樹林 建物群 その他	裸地 ササその他やぶ	無	無	無	無	良	信仰対象あり	諏訪の森	無	2	無	無	無
					ｽｷﾞ	430		30	14	1														
					ﾋﾉｷ	430		30	12	1														
					ﾋﾉｷ	362		30	16	1														
08 346-005 02/06 [5540-02-04]	樹林 2 ha 実測:22本	美和村 高部諏訪神社	社寺	伝承 800	ﾋﾉｷ	335		30	20	1	樹林 建物群 その他	裸地 ササその他やぶ	無	無	無	無	良	信仰対象あり	諏訪の森	無	2	無	無	無
					ｽｷﾞ	430		30	10	1														
					ｽｷﾞ	350		30	12	1														
					ｽｷﾞ	470		30	7	1														
08 346-005 03/06 [5540-02-04]	樹林 2 ha 実測:22本	美和村 高部諏訪神社	社寺	伝承 800	ｽｷﾞ	333		30	10	1	樹林 建物群 その他	裸地 ササその他やぶ	無	無	無	無	良	信仰対象あり	諏訪の森	無	2	無	無	無
					ｽｷﾞ	338		30	12	1														
					ｽｷﾞ	328		30	13	1														
					ｽｷﾞ	342		30	10	1														
08 346-005 04/06 [5540-02-04]	樹林 2 ha 実測:22本	美和村 高部諏訪神社	社寺	伝承 800	ｽｷﾞ	433		30	10	1	樹林 建物群 その他	裸地 ササその他やぶ	無	無	無	無	良	信仰対象あり	諏訪の森	無	2	無	無	無
					ｽｷﾞ	361		30	12	1														
					ｽｷﾞ	367		30	12	1														
					ｽｷﾞ	343		30	12	1														
08 346-005 05/06 [5540-02-04]	樹林 2 ha 実測:22本	美和村 高部諏訪神社	社寺	伝承 800	ｽｷﾞ	367		30	10	1	樹林 建物群 その他	裸地 ササその他やぶ	無	無	無	無	良	信仰対象あり	諏訪の森	無	2	無	無	無
					ｽｷﾞ	360		30	12	1														
					ｽｷﾞ	417		30	12	1														
					ｽｷﾞ	324		30	13	1														
08 346-005 06/06 [5540-02-04]	樹林 2 ha 実測:22本	美和村 高部諏訪神社	社寺	伝承 800	ｽｷﾞ	436		30	12	1	樹林 建物群 その他	裸地 ササその他やぶ	無	無	無	無	良	信仰対象あり	諏訪の森	無	2	無	無	無
					ｽｷﾞ	300		30	10	1														
08 346-006 [5440-72-83]	単木	美和村 高部	個人	不明	ｶﾂﾗ	400		25	16	1	樹林	ササその他やぶ	無	不明	不明	無	良	無	無	無	3	無	無	無

コード番号 [3次ﾒｯｼｭｺｰﾄﾞ]	区分	所在地 通称名	所有者	推定樹齢 (年)	巨木測定値 樹種名	幹周 (cm)	主幹 (cm)	樹高 (m)	枝張 (m)	株立 (本)	周囲の状況	根元の状況	欠損度	動物生息 鳥	動物生息 獣	着生植物	健全度	信仰対象	独特の呼称	故事伝承	視認性	保護制度指定	解説板等	特記事項
08 346-007 01/02 [5440-72-83]	樹林 1 ha 実測:7本	美和村 小田野口，吉田神社	社寺	伝承 830	ｽｷﾞ ｽｷﾞ ｽｷﾞ ｽｷﾞ	880 830 321 310		35 35 30 30	17 15 15 12	1 1 1 1	樹林 その他	裸地 ササその他やぶ 舗装	無	無	無	有	良	信仰対象あり	三浦杉	有*	2	天然記念物等(都道府県)	解説板 石標	保護柵設置
08 346-007 02/02 [5440-72-83]	樹林 1 ha 実測:7本	美和村 小田野口，吉田神社	社寺	伝承 830	ｽｷﾞ ｽｷﾞ ｽｷﾞ	307 306 310		35 35 35	16 12 15	1 1 1	樹林 その他	裸地 ササその他やぶ 舗装	無	無	無	有	良	信仰対象あり	三浦杉	有*	2	天然記念物等(都道府県)	解説板 石標	保護柵設置
08 346-008 [5440-72-80]	樹林 0.2 ha 実測:2本	美和村 鷲子善徳寺	社寺	不明	ｼﾗｶｼ ﾓﾐ	342 340		30 35	15 17	1 1	樹林	ササその他やぶ	無	無	無	無	良	無	無	無	3	無	無	無
08 346-009 01/04 [5540-01-39]	樹林 3 ha 実測:15本	美和村 鷲子鷲子山上神社	社寺	伝承 1000	ｽｷﾞ ｽｷﾞ ｽｷﾞ ｽｷﾞ	407 498 696 379		35 35 35 35	15 15 15 12	1 1 1 1	樹林 その他	裸地 稚樹・その他低木生育 ササその他やぶ	無	不明	不明	有	良	信仰対象あり	無	無	2	天然記念物等(市町村) 自然環境保全地域(都道府県)	樹名板	無
08 346-009 02/04 [5540-01-39]	樹林 3 ha 実測:15本	美和村 鷲子鷲子山上神社	社寺	伝承 1000	ｽｷﾞ ｽｷﾞ ｽｷﾞ ｽｷﾞ	573 530 444 371		35 35 35 35	13 10 12 12	1 1 1 1	樹林 その他	裸地 稚樹・その他低木生育 ササその他やぶ	無	不明	不明	有	良	信仰対象あり	無	無	2	天然記念物等(市町村) 自然環境保全地域(都道府県)	樹名板	無
08 346-009 03/04 [5540-01-39]	樹林 3 ha 実測:15本	美和村 鷲子鷲子山上神社	社寺	伝承 1000	ｽｷﾞ ｽｷﾞ ｽｷﾞ ｽｷﾞ	510 447 412 310		35 35 35 35	10 12 13 10	1 1 1 1	樹林 その他	裸地 稚樹・その他低木生育 ササその他やぶ	無	不明	不明	有	良	信仰対象あり	無	無	2	天然記念物等(市町村) 自然環境保全地域(都道府県)	樹名板	無
08 346-009 04/04 [5540-01-39]	樹林 3 ha 実測:15本	美和村 鷲子鷲子山上神社	社寺	伝承 1000	ﾋﾉｷ ｼﾗｶｼ ｶﾔ	330 315 321		35	12 15 15	1 1 1	樹林 その他	裸地 稚樹・その他低木生育 ササその他やぶ	無	不明	不明	有	良	信仰対象あり	無	無	2	天然記念物等(市町村) 自然環境保全地域(都道府県)	樹名板	無
08 347-001 [5440-72-25]	単木	緒川村 紅畔寺	社寺	伝承 800	ｲﾁｮｳ	549		43	22	1	建物群 その他	草地・地被類 舗装	無	無	無	有	良	無	無	無	2	天然記念物等(市町村)	樹名板	無
08 361-001 [5440-73-86]	単木	金砂郷村 上宮河内 西金砂 西金砂神社	社寺	300以上	ｲﾁｮｳ	823		30	18	1	樹林 公園 耕地 道路	裸地 草地・地被類	小枝枯損	不明	無	有	良	信仰対象あり	西金砂のイチョウ	不明	2	天然記念物等(都道府県)	解説板	保護柵設置 枯損部の削除、枝下ろし
08 361-002 [5440-73-86]	単木	金砂郷村 上宮河内 西金砂 西金砂神社	社寺	300以上	ｻﾜﾗ	651		30	20	1	樹林 公園 耕地 道路	裸地 草地・地被類	小枝枯損 空洞あり	不明	無	有	良	信仰対象あり	西金砂のイチョウ	不明	2	天然記念物等(都道府県)	解説板	保護柵設置 枯損部の削除、枝下ろし
08 361-003 [5440-63-27]	単木	金砂郷村 松栄 香仙寺	社寺	300以上	ｽﾀﾞｼﾞｲ	651		25	20	1	樹林 耕地 道路	裸地 草地・地被類	小枝枯損 空洞あり	無	無	有	良	信仰対象あり	香仙寺のシイ	不明	2	天然記念物等(都道府県)	解説板	保護柵設置
08 361-004 [5440-73-54]	単木	金砂郷村 苺蓮寺	社寺	200～299	ﾓﾐ	481		30	20	1	樹林	草地・地被類 稚樹・その他低木生育	小枝枯損	無	無	有	不良：一部枯損	無	無	無	1	無	無	無

コード番号 [3次ﾒｯｼｭｺｰﾄﾞ]	区分	所在地 通称名	所有者	推定樹齢 (年)	巨木測定値 樹種名	幹周 (cm)	主幹 (cm)	樹高 (m)	枝張 (m)	株立 (本)	周囲の状況	根元の状況	欠損度	動物生息 鳥	動物生息 獣	着生植物	健全度	信仰対象	独特の呼称	故事伝承	視認性	保護制度指定	解説板等	特記事項
08 361-005 [5440-73-54]	単木	金砂郷村 上宮河内 菊蓮寺	社寺	200～299	ｳﾗﾓ	561		30	25	1	樹林 耕地	裸地 草地・地被類	小枝枯損	無	無	有	良	信仰対象あり	無	不明	1	無	無	無
08 361-006 [5440-73-64]	単木	金砂郷村 上宮河内	個人	200～299	ｼﾗｶｼ	322		20	8	1	耕地 道路	裸地 草地・地被類	小枝枯損	無	無	有	不良：一部枯損	無	無	無	2	無	無	無
08 361-007 [5440-73-25]	単木	金砂郷村 上利員 熊野神社	社寺	300以上	ｳﾗﾓ	562		30	20	1	樹林 耕地 建物群 道路	草地・地被類 稚樹・その他低木生育	小枝枯損 空洞あり	不明	無	有	良	信仰対象あり	瘤（コブケヤキ）	不明	2	無	無	無
08 361-008 [5440-73-04]	単木	金砂郷村 上利員 鏡徳寺	社寺	300以上	ｲﾁｮｳ	701		30	20	1	樹林 耕地 道路	裸地 草地・地被類	小枝枯損	無	無	有	良	信仰対象あり	鏡徳寺のイチョウ	不明	2	無	無	無
08 361-009 [5440-63-96]	単木	金砂郷村 中利員 天満宮	社寺	300以上	ｽｷﾞ	534		25	15	1	樹林 耕地	裸地 草地・地被類	小枝枯損	無	無	有	良	信仰対象あり	無	不明	2	無	無	無
08 361-010 [5440-63-97]	単木	金砂郷村 千寿 千寿神社	社寺	300以上	ｲﾁｮｳ	651		20	12	3	樹林	草地・地被類 稚樹・その他低木生育	小枝枯損 空洞あり	無	無	有	不良：一部枯損	信仰対象あり	無	不明	2	無	無	無
08 361-011 [5440-63-87]	単木	金砂郷村 千寿	社寺	300以上	ｳﾗﾓ	501		20	15	1	樹林 耕地	草地・地被類 稚樹・その他低木生育	小枝枯損	無	無	有	良	不明	不明	不明	2	無	無	無
08 361-012 [5440-63-28]	単木	金砂郷村 粟谷	個人	300以上	ｲﾁｮｳ	563		25	15	1	耕地 その他	裸地 草地・地被類	小枝枯損	無	無	有	良	不明	無	不明	2	不明	無	無
08 361-013 [5440-63-97]	樹林 3 ha 実測:3本	金砂郷村 千寿山	社寺	300以上	ｽｷﾞｼﾞｲ ｽｷﾞｼﾞｲ ｽｷﾞｼﾞｲ	385 370 365		25 20 20	15 15 15	1 1 1	樹林 耕地	稚樹・その他低木生育 ササその他やぶ	枯損木ややあり 倒木ややあり	不明	不明	有	不良：一部枯損	不明	不明	不明	2	不明	無	無
08 362-001 [5540-04-10]	単木	水府村 天下野, 東金砂 東金砂神社	社寺	300以上	ﾓﾁﾉｷ	311		8	8	1	樹林 その他	裸地	小枝枯損 空洞あり	無	無	有	良	信仰対象あり	無	不明	2	天然記念物等(都道府県)	解説板	無
08 362-002 [5540-03-86]	単木	水府村 湯草	その他 公有	300以上	ｶﾔ	501		15	8	1	公園 耕地 道路	裸地 草地・地被類	小枝枯損 空洞あり	無	無	有	不良：一部枯損	不明	無	不明	2	天然記念物等(市町村)	樹名板	無 定期的な下刈り・清掃
08 362-003 [5540-03-36]	単木	水府村 高倉, 武弓	社寺	300以上	ｽｷﾞ	571		30	18	1	樹林	草地・地被類 稚樹・その他低木生育 ササその他やぶ	小枝枯損	無	無	無	良	信仰対象あり	太郎スギ	不明	2	天然記念物等(市町村)	無	定期的な下刈り・清掃 枯損部の削除、枝下ろし
08 362-004 [5540-03-09]	単木	水府村 割石	個人	300以上	ｺﾐﾈｶｴﾃﾞ	309		20	15	1	樹林 耕地 その他	裸地 草地・地被類	小枝枯損 空洞あり	無	無	有		不明	無	不明	1	天然記念物等(市町村)	樹名板	定期的な下刈り・清掃 枯損部の削除、枝下ろし

コード番号 [3次メッシュコード]	区分	所在地 通称名	所有者	推定樹齢 (年)	巨木測定値 樹種名	幹周 (cm)	主幹 (cm)	樹高 (m)	枝張 (m)	株立 (本)	周囲の状況	根元の状況	欠損度	動物生息 鳥	動物生息 獣	着生植物	健全度	信仰対象	独特の呼称	故事伝承	視認性	保護制度指定	解説板等	特記事項
08 362-005 [5440-73-07]	単木	水府村 棚谷	個人	300以上	スダジイ	545		15	13	1	樹林 耕地	裸地 草地・地被類	頭頂部幹折れ 空洞あり	無	無	有	不良：一部枯損	不明	不明	不明	2	天然記念物等(市町村)	無	無
08 362-006 [5540-03-36]	単木	水府村 高倉，武弓	その他公有	300以上	シラカシ	745		10	9	1	樹林 耕地 道路	草地・地被類 稚樹・その他低木生育	頭頂部幹折れ 空洞あり	無	無	有	不良：枯死寸前	無	無	不明	2	無	無	無
08 362-007 [5440-73-88]	単木	水府村 天下野	個人	300以上	シラカシ	478		20	10	1	耕地 その他	裸地 草地・地被類 稚樹・その他低木生育	小枝枯損	無	無	有	不良：一部枯損	無	無	無	2	無	無	無
08 362-008 [5440-73-68]	単木	水府村 中染	個人	200～299	ケヤキ	456		30	13	1	耕地 その他	裸地 草地・地被類	小枝枯損	無	無	有	良	無	無	不明	1	不明	無	無
08 362-009 [5540-04-10]	樹林 3 ha 実測:3本 推定:10本	水府村 東金砂 東金砂神社	社寺	200～299	スギ スギ スギ	415 380 350		35 30 30	20 15 15	2 1 1	樹林 道路	草地・地被類 稚樹・その他低木生育	無	不明	不明	無	良	信仰対象あり	不明	不明	2	天然記念物等(都道府県) 不明	無	無
08 363-001 [5540-04-80]	単木	里美村 泉福寺のシダレザクラ	社寺	300以上	シダレザクラ	345		15	20	1	樹林	裸地	小枝枯損	無	無	有	不良：一部枯損	無	泉福寺のシタレザクラ	無	2	天然記念物等(都道府県)	解説板	支柱設置 定期的な下刈り・清掃
08 363-002 [5540-04-03]	単木	里美村 大菅 駒形神社	社寺	300以上	シラカシ	521		15	15		樹林 耕地	裸地	小枝枯損	無	無	有	良	信仰対象あり	無	不明	2	天然記念物等(都道府県)	解説板	定期的な下刈り・清掃 枯損部の削除、枝下ろし
08 363-003 [5540-14-83]	単木	里美村 七夕のシダレザクラ	個人	300以上	シダレザクラ	445		13	10	1	耕地	裸地	頭頂部幹折れ 空洞あり	無	無	無	不良：一部枯損	無	七夕のシダレザクラ	無	2	天然記念物等(市町村)	樹名板	定期的な下刈り・清掃
08 363-004 [5540-14-60]	単木	里美村 徳田	個人	300以上	ケヤキ	812		25	20	2	樹林	稚樹・その他低木生育	小枝枯損 空洞あり	無	無	有	良	無	猿。食のケヤキ	無	2	天然記念物等(市町村)	解説板	定期的な下刈り・清掃
08 363-005 [5540-03-99]	単木	里美村 生田のモミジ	個人	200～299	オオモミジ	352		20	15	1	道路	草地・地被類	頭頂部幹折れ 空洞あり	無	無	無	良	無	無	不明	2	天然記念物等(市町村)	無	無
08 363-006 [5540-03-79]	単木	里美村 大中神社	社寺	200～299	スギ	456		30	18	1	樹林	裸地	無	無	無	無	良	信仰対象あり	大中神社の御神木	無	3	天然記念物等(市町村)	無	無
08 363-007 [5540-14-82]	単木	里美村 素鷲神社	社寺	200～299	イチイガシ	402		25	15	1	樹林	稚樹・その他低木生育	小枝枯損	無	無	無	良	無	無	無	2	無	無	無
08 363-008 [5540-14-71]	単木	里美村 三っ目	個人	200～299	ブナ	311		20	15	1	樹林	稚樹・その他低木生育	頭頂部幹折れ	無	無	無	良	無	無	無	3	無	無	無
08 363-009 [5540-04-31]	単木	里美村 小菅	個人	300以上	スギ	389		35	15	1	樹林	草地・地被類	無	無	無		良	無	無	無	2	無	無	無
08 363-010 [5540-04-02]	単木	里美村 大菅	社寺	200～299	スギ	445		25	13		樹林 耕地	裸地 草地・地被類 稚樹・その他低木生育	小枝枯損	無	無	無	良	信仰対象あり	不明	不明	3	無	無	無

コード番号【3次ﾒｯｼｭｺｰﾄﾞ】	区分	所在地 通称名	所有者	推定樹齢（年）	巨木測定値 樹種名	幹周(cm)	主幹(cm)	樹高(m)	枝張(m)	株立(本)	周囲の状況	根元の状況	欠損度	動物生息 鳥	動物生息 獣	着生植物	健全度	信仰対象	独特の呼称	故事伝承	視認性	保護制度指定	解説板等	特記事項
08 363-011 【5540-04-21】	単木	里美村 大菅	市町村	200～299	ﾔﾏﾓﾐｼﾞ	305		12	8	1	耕地 道路	裸地	無	無	無	無	良	無	無	無	3	無	無	無
08 364-001 【5540-22-50】	樹林 2 ha 実測:1本 推定:20本	大子町 上野宮花瓶山	国	300以上	ﾌﾞﾅ	359		18	23	1	樹林	稚樹・その他低木生育	倒木ややあり	有	有	有	良	無	無	無	1	自然環境保全地域(国)	解説板	無
08 364-002 【5540-22-50】	樹林 2 ha 実測:4本 推定:20本	大子町 上野宮花瓶山	国	300以上	ﾌﾞﾅ ｲﾇﾌﾞﾅ ﾓﾐ ﾔﾏﾊﾝﾉｷ	405 327 315 415	205	25 25 28 20	19 23 17	1 1 1 1	樹林	稚樹・その他低木生育	倒木ややあり	有	有	有	良	無	無	無	1	自然環境保全地域(国)	解説板	無
08 364-003 【5540-32-02】	樹林 4 ha 実測:4本 推定:20本	大子町 上野宮八畠山	国	300以上	ﾐｽﾞﾅﾗ ﾐｽﾞﾅﾗ ﾐｽﾞﾅﾗ ﾌﾞﾅ	364 362 302 290		23 26 25 28	10 10 10 10	1 1 1 1	樹林	稚樹・その他低木生育	枯損木ややあり 倒木ややあり	有	有	有	良	無	無	無	1	自然環境保全地域(国)	解説板	無
08 364-004 【5540-22-16】	樹林 0.4 ha 実測:4本 推定:8本	大子町 上郷	個人	伝承 400	ｲﾁｮｳ ｳﾜﾐｽﾞ ｳﾜﾐｽﾞ ｳﾜﾐｽﾞ	508 382 354 300		20 20 20 20	15 12 10 10	1 1 1 1	樹林	草地・地被類	無	不明	不明	無	良	無	無	無	1	無	無	無
08 364-005 【5540-22-07】	単木	大子町 上郷	社寺	伝承 480	ｲﾁｮｳ	462		30	24	1	その他	裸地	無	無	無	無	良	信仰対象あり	無	無	1	無	無	無
08 364-006 【5540-22-07】	単木	大子町 上郷	社寺	伝承 480	ｼﾗｶｼ ｶﾔ	550		25	21	1	その他	裸地	無	無	無	無	良	無	無	無	1	無	無	無
08 364-007 【5540-12-31】	単木	大子町 上金沢	社寺	伝承 770	ｲﾁｮｳ	1126		35	30	1	樹林	裸地	無	無	無	無	良	無	無	有*	1	天然記念物等(市町村)	樹名板	無
08 364-008 【5540-12-32】	単木	大子町 上金沢	社寺	伝承 800	ｶﾔ	545		35	20	1	樹林	裸地	無	無	無	無	良	無	無	無	1	天然記念物等(市町村)	樹名板	無
08 364-009 【5540-12-23】	単木	大子町 上金沢	個人	300以上	ｲﾁｮｳ	460		60	21	1	耕地	草地・地被類	無	不明	不明	無	良	無	無	無	1	無	無	無
08 364-010 【5540-13-70】	単木	大子町 下野宮 近津神社	社寺	伝承 800	ｽｷﾞ	606		55	7	1	その他	裸地	無	不明	不明	無		信仰対象あり	都に母杉	有*	2	無	解説板	無
08 364-011 【5540-13-70】	単木	大子町 下野宮	社寺	300以上	ｽｷﾞ	459		60	7	1	その他	裸地	無	不明	不明	無	良	無	無	無	2	無	無	無
08 364-012 【5540-13-70】	単木	大子町 下野宮	社寺	300以上	ｲﾁｮｳ	452		25	11	1	その他	裸地	小枝枯損	不明	不明	有	良	無	寄生木（やどりぎ）	無	3	無	解説板	無
08 364-013 【5540-13-70】	単木	大子町 下野宮 近津神社	社寺	伝承 1200	ｽｷﾞ	972		40	8	1	その他	裸地	頭頂部幹折れ	不明	不明	無	不良：一部枯損	信仰対象あり	鉾杉	有*	1	天然記念物等(都道府県)	解説板	保護柵設置 避雷針設置
08 364-014 【5540-13-63】	単木	大子町 大生瀬	市町村	伝承 400	ｼﾀﾞﾚｻﾞｸﾗ	405		23	39	1	耕地	草地・地被類	無	無	無	無	良	無	無	無	1	天然記念物等(市町村)	樹名板	無
08 364-015 【5540-12-69】	単木	大子町 矢田	不明	200～299	ｳﾜﾐｽﾞ	505		18	10	1	樹林	草地・地被類	空洞あり 異常なコブあり	不明	ﾀﾇｷ	無	良	無	無	無	1	無	無	無

コード番号 [3次ﾒｯｼｭｺｰﾄﾞ]	区分	所在地 通称名	所有者	推定樹齢 (年)	巨木測定値 樹種名	幹周 (cm)	主幹 (cm)	樹高 (m)	枝張 (m)	株立 (本)	周囲の状況	根元の状況	欠損度	動物生息 鳥	動物生息 獣	着生植物	健全度	信仰対象	独特の呼称	故事伝承	視認性	保護制度指定	解説板等	特記事項
08 364-016 [5540-12-69]	単木	大子町 矢田	市町村	100～199	ｴﾉｷ	556		30	33	1	その他	裸地	無	不明	不明	無	良	無	無	無	1	無	無	無
08 364-017 [5540-12-28]	単木	大子町 大子	市町村	300以上	ｳﾗｶﾞ	420		15	8	1	樹林	草地・地被類	無	無	無	無	良	無	無	無	1	無	無	無
08 364-018 [5540-12-28]	単木	大子町 大子	市町村	300以上	ｳﾗｶﾞ	525		13	23	1	その他	裸地	大枝枯損 頭頂部幹折れ	無	無	無	不良：その他	無	無	無	1	天然記念物等(市町村)	樹名板	保護柵設置
08 364-019 [5540-12-28]	単木	大子町 大子	市町村	300以上	ｳﾗｶﾞ	622		30	30	1	その他	草地・地被類	無	無	無	無	良	無	無	無	1	天然記念物等(市町村)	樹名板	保護柵設置
08 364-020 [5540-12-28]	単木	大子町 大子	市町村	300以上	ｳﾗｶﾞ	770		23	25	1	その他	裸地	頭頂部幹折れ	不明	不明	無	良	無	無	無	1	天然記念物等(市町村)	樹名板	保護柵設置
08 364-021 [5540-12-28]	並木 200 m 実測:3本 推定:10本	大子町 大子	国	300以上	ｳﾗｶﾞ ｳﾗｶﾞ ｳﾗｶﾞ	476 605		20 25 20	17 19 19	1 1 1	その他	裸地 舗装	無	無	無	無	良	無	無	無	1	無	無	無
08 364-022 [5540-13-02]	単木	大子町 月居山	不明	200～299	ｲﾁｮｳ	561		30	25	1	公園	裸地	無	無	無	無	良	無	無	無	2	無	無	無
08 364-023 [5540-13-02]	単木	大子町 月居山	不明	200～299	ﾄﾏｻﾞｸﾗ	382		25	11	1	樹林	草地・地被類	大枝枯損 空洞あり	無	無	有	不良：一部枯損	無	無	無	3	無	無	無
08 364-024 01/02 [5540-03-90]	樹林 0.5 ha 実測:5本	大子町 下津原	社寺	300以上	ｽｷﾞ	407		30	8	1	樹林	稚樹・その他低木生育	無	不明	不明	有	良	無	無	無	1	無	無	無
08 364-024 02/02 [5540-03-90]	樹林 0.5 ha 実測:5本	大子町 下津原	社寺	300以上	ｽｷﾞ ｽｷﾞ ｽｷﾞ ｽｷﾞ	340 343 345 405		25 25 25 27	8 8 8 10		樹林	稚樹・その他低木生育	無	不明	不明	有	良	無	無	無	1	無	無	無
08 364-025 [5540-03-90]	単木	大子町 大沢畑	不明	不明	ｽｷﾞ	402		25	6	1	樹林	草地・地被類	無	無	無	有	良	無	無	無	2	無	無	無
08 381-001 [5540-04-45]	樹林 実測:2本	十王町 堅破山	国	300以上	ﾌﾞﾅ ﾌﾞﾅ	325 310		30 30	20 15	1 1	樹林	草地・地被類 稚樹・その他低木生育 ササその他やぶ	枯損木ややあり 倒木ややあり	不明	不明	有	不良：一部枯損	信仰対象あり	不明	不明	2	自然公園(都道府県立)	解説板	枯損部の削除、枝下ろし
08 381-002 [5540-05-16]	単木	十王町 伊師 愛宕神社	社寺	300以上	ｽﾀﾞｼﾞｲ	543		18	12	1	樹林 建物群 道路	裸地 草地・地被類	小枝枯損	無	無	有	良	信仰対象あり	無	不明	2	天然記念物等(市町村)	解説板	定期的な下刈り・清掃
08 381-003 [5540-05-06]	単木	十王町 伊師 共有墓地	社寺	300以上	ｽﾀﾞｼﾞｲ	323		20	18		樹林 耕地	裸地 草地・地被類	小枝枯損 空洞あり	無	無	有	不良：一部枯損	信仰対象あり	無	無	1	不明	無	無
08 381-004 [5440-75-95]	単木	十王町 友部	個人	200～299	ｶﾔ	409		25	15	1	建物群 道路 その他	裸地 草地・地被類	小枝枯損 空洞あり	無	無	有	良	不明	無	不明	2	無	無	無

コード番号 [3次メッシュコード]	区分	所在地 通称名	所有者	推定樹齢 (年)	巨木測定値 樹種名	幹周 (cm)	主幹 (cm)	樹高 (m)	枝張 (m)	株立 (本)	周囲の状況	根元の状況	欠損度	動物生息 鳥	動物生息 獣	着生植物	健全度	信仰対象	独特の呼称	故事伝承	視認性	保護制度指定	解説板等	特記事項
08 381-005 [5540-05-34]	単木	十王町 山部	個人	300以上	スダジイ	495		15	10	1	道路 その他	裸地 草地・地被類	小枝枯損 空洞あり	無	無	有	不良：一部枯損	不明	無	無	2	不明	無	無
08 381-006 [5540-05-13]	単木	十王町 山部	個人	300以上	スダジイ	703		20	15	1	耕地 その他	裸地 草地・地被類	小枝枯損	無	無	有	不良：一部枯損	不明	無	不明	2	不明	無	無
08 381-007 [5540-05-13]	単木	十王町 山部 稲葉神社	社寺	200～299	ヤマザクラ	451		25	20	1	樹林 道路	裸地 草地・地被類	小枝枯損	無	無	有	良	信仰対象あり	無	無	2	不明	無	無
08 381-008 [5540-05-13]	単木	十王町 山部 稲荷神社	社寺	300以上	スダジイ	501		25	20	1	樹林 道路	裸地 稚樹・その他低木生育	小枝枯損 空洞あり	無	無	有	良	信仰対象あり	無	不明	2	不明	無	無
08 381-009 [5540-05-13]	単木	十王町 山部	その他 公有	200～299	ヤマザクラ	586		20	18		道路 その他	裸地 草地・地被類	小枝枯損 空洞あり	無	無	有	良	不明	不明	不明	2	無	無	無
08 381-010 [5540-05-03]	単木	十王町 友部 東泉寺	社寺	300以上	スダジイ	451		15	10	1	樹林 耕地 道路	裸地 草地・地被類	小枝枯損	無	無	有	良	信仰対象あり	無	不明	2	不明	無	無
08 381-011 [5540-05-01]	単木	十王町 高原	市町村	200～299	ヤマザクラ	485		15	15	1	樹林 道路	草地・地被類 稚樹・その他低木生育	小枝枯損	無	無	有	良	無	石割桜	不明	2	無	無	無
08 381-012 [5540-04-09]	単木	十王町 高原黒田入口	市町村	200～299	ヤマザクラ	480		20	18	1	耕地 道路	草地・地被類 稚樹・その他低木生育	小枝枯損	無	無	有	良	信仰対象あり	無	不明	2	無	無	無
08 381-013 [5540-04-19]	単木	十王町 高原	個人	200～299	スギ	801	311	20	15	5	耕地 道路	裸地 草地・地被類	小枝枯損	無	無	無	不良：一部枯損	不明	無	不明	2	不明	無	無
08 401-001 [5440-34-11]	単木	旭村 箕輪	個人	300以上	スダジイ	557		20	33	1	建物群 道路	稚樹・その他低木生育 舗装	無	無	無	有	良	無	無	無	1	無	無	枯損部の削除、枝下ろし
08 401-002 [5440-24-91]	単木	旭村 田崎	その他 公有	300以上	イロハモミジ	300		18	10	1	樹林 道路	稚樹・その他低木生育	小枝枯損 空洞あり	無	無	無	良	信仰対象あり	田崎の大モミジ	不明	2	天然記念物等(市町村)	解説板	定期的な下刈り・清掃 枯損部の削除、枝下ろし
08 401-003 [5440-24-91]	単木	旭村 田崎	個人	300以上	ウバメ	380		25	15	1	建物群 道路 その他	草地・地被類	小枝枯損 頭頂部幹折れ	無	無	無	良	無	無	無	1	無	無	無
08 401-004 [5440-24-92]	単木	旭村 上太田 国都神神社	社寺	300以上	スダジイ	689		25	10	1	樹林 道路	稚樹・その他低木生育 ササその他やぶ	大枝枯損 頭頂部幹折れ	無	無	有	不良：枯死寸前	信仰対象あり タブーあり	有	不明	2	天然記念物等(市町村)	解説板	枯損部の削除、枝下ろし
08 401-005 [5440-24-92]	単木	旭村 上太田	社寺	100～199	クスノキ	362		20	23	1	樹林 建物群 道路	稚樹・その他低木生育 ササその他やぶ	無	無	無	有	良	信仰対象あり	無	有*	1	無	無	定期的な下刈り・清掃
08 401-006 [5440-24-33]	単木	旭村 椎山	不明	300以上	ヒサカキ	373	220	7	10	5	道路 その他	稚樹・その他低木生育 ササその他やぶ	無	無	無	無	良	信仰対象あり	無	不明	2	天然記念物等(市町村)	樹名板	定期的な下刈り・清掃

コード番号 【3次ﾒｯｼｭｺｰﾄﾞ】	区分	所在地 通称名	所有者	推定樹齢 （年）	巨木測定値 樹種名	幹周 (cm)	主幹 (cm)	樹高 (m)	枝張 (m)	株立 (本)	周囲の状況	根元の状況	欠損度	動物生息 鳥	動物生息 獣	着生植物	健全度	信仰対象	独特の呼称	故事伝承	視認性	保護制度指定	解説板等	特記事項
08 401-007 【5440-24-23】	樹林 2.65 ha 実測:3本	旭村 樅山 樅山神社	社寺	300以上	ﾓﾐ ｽｷﾞｼﾞｲ ｽｷﾞｼﾞｲ	300 350 335		26 28 23	20 20 30	1 1 1	樹林 道路	稚樹・その他低木生育 ササその他やぶ	枯損木ややあり 倒木ややあり	無	無	有	良	信仰対象あり	無	不明	1	天然記念物等(市町村)	樹名板 解説板	定期的な下刈り・清掃 枯損部の削除、枝下ろし
08 401-008 【5440-24-54】	単木	旭村 冷水 玉沢稲荷	社寺	300以上	ｽｷﾞｼﾞｲ	400		27	10	1	樹林	稚樹・その他低木生育	小枝枯損 空洞あり	無	無	有	不良：一部枯損	信仰対象あり	無	不明	2	自然環境保全地域	樹名板	無
08 401-009 【5440-24-35】	単木	旭村 勝下新田	個人	300以上	ｲｽﾉｷ	304		17	14	1	建物群 道路	稚樹・その他低木生育 ササその他やぶ	無	無	無	無	良	信仰対象あり	無	不明	2	無	無	定期的な下刈り・清掃
08 401-010 【5440-24-70】	単木	旭村 鹿田	個人	300以上	ﾓﾁﾉｷ	480		10	5	1	建物群 道路	稚樹・その他低木生育	異常なコブあり	無	無	無	良	無	飯田のモチ	不明	2	天然記念物等(市町村)	解説板	定期的な下刈り・清掃
08 402-001 【5440-24-11】	単木	鮭田町 徳宿 徳宿城跡	社寺	300以上	ｽｷﾞｼﾞｲ	570		18	15	1	樹林	稚樹・その他低木生育	頭頂部幹折れ 空洞あり	無	無	有	不良：一部枯損	信仰対象あり	不明	不明	1	自然環境保全地域(都道府県)	解説板	定期的な下刈り・清掃
08 402-002 【5440-24-22】	単木	鮭田町 徳宿 氏神様	個人	200～299	ﾓﾐ	362		35	25	1	樹林	稚樹・その他低木生育	無	無	無	有	良	信仰対象あり	無	無	1	無	無	定期的な下刈り・清掃 枯損部の削除、枝下ろし
08 402-003 【5440-24-22】	樹林 1.0 ha 実測:4本	鮭田町 徳宿 沼尾神社	社寺	300以上	ｳﾗｶﾞﾔ ｽｷﾞ ｳﾗｶﾞﾔ ｽｷﾞ	766 445 402 367		35 35 30 32	20 15 20 10	1 1 1 1	樹林	稚樹・その他低木生育	無	無	無	有	良	信仰対象あり	沼尾の大ケヤキ	不明	1	天然記念物等(市町村)	樹名板	枯損部の削除、枝下ろし
08 402-004 【5440-24-10】	単木	鮭田町 駒木根	個人	300以上	ｳﾗｶﾞﾔ	354		27	18	1	建物群	稚樹・その他低木生育	無	無	無	無	良	無	無	無	1	無	無	枯損部の削除、枝下ろし
08 402-005 【5440-24-20】	単木	鮭田町 駒木根	市町村	100～199	ｲﾁｮｳ	330		20	18	1	建物群 道路 その他	裸地		無	無	無	良	無	無	無	1	無	無	無
08 402-006 【5440-23-45】	単木	鮭田町 大和田 主石神社	社寺	200～299	ｽｷﾞ	340		27	12	1	樹林 建物群 道路	草地・地被類 稚樹・その他低木生育	無	無	無			信仰対象あり	無	不明	1	無	無	枯損部の削除、枝下ろし
08 402-007 【5440-23-26】	単木	鮭田町 下宮田	社寺	200～299	ｲﾁｮｳ	333		22	12	1	建物群 道路	稚樹・その他低木生育 舗装	下部幹折れ 空洞あり	無	無	無	良	無	不明	不明	1	無	無	枯損部の削除、枝下ろし
08 402-008 【5440-23-36】	単木	鮭田町 下宮田	個人	300以上	ｳﾗｶﾞﾔ	372		28	20	1	建物群 道路	稚樹・その他低木生育 ササその他やぶ	無	無	無	無	良	無	無	無	1	無	無	無
08 402-009 【5440-23-07】	樹林 1.2 ha 実測:4本	鮭田町 鳥梅 無量寿寺	社寺	300以上	ｶﾔ ｳﾗｶﾞﾔ ﾎﾟﾀﾞｲｼﾞｭ ｲﾁｮｳ	420 684 604 464	250	22 30 23 30	17 15 20 25	1 1 1 1	樹林 建物群 道路	裸地 稚樹・その他低木生育 舗装	枯損木ややあり	無	無	有	良	信仰対象あり	無量寿寺のボダイジュ	有	1	天然記念物等(都道府県)	解説板	保護柵設置 枯損部の削除、枝下ろし
08 402-010 【5440-23-08】	単木	鮭田町 当間 鹿島神社	社寺	300以上	ｽｷﾞｼﾞｲ	377		15	8	1	樹林	稚樹・その他低木生育	大枝枯損 空洞あり	無	無	有	不良：枯死寸前	信仰対象あり	無	無	3	無	無	定期的な下刈り・清掃

コード番号 [3次ﾒｯｼｭｺｰﾄﾞ]	区分	所在地 通称名	所有者	推定樹齢 (年)	巨木測定値 樹種名	幹周 (cm)	主幹 (cm)	樹高 (m)	枝張 (m)	株立 (本)	周囲の状況	根元の状況	欠損度	動物生息 鳥	動物生息 獣	着生植物	健全度	信仰対象	独特の呼称	故事伝承	視認性	保護制度指定	解説板等	特記事項
08 402-011 [5440-13-66]	単木	鉾田町 半原	個人	300以上	ｸﾛﾏﾂ	436		33	30	1	建物群 道路	裸地	無	無	無	無	良	無	無	無	1	無	無	枯損部の削除、枝下ろし
08 402-012 [5440-13-66]	単木	鉾田町 借宿 稲荷神社	社寺	300以上	ﾄﾁﾀﾞｸﾗ	400	230	10	17	2	樹林 道路	稚樹・その他低木生育 ササその他やぶ	大枝枯損 空洞あり	無	無	有	不良：枯死寸前	信仰対象あり	不明	不明	2	無	無	定期的な下刈り・清掃
08 402-013 [5440-14-72]	樹林 0.5 ha 実測:1本 推定:3本	鉾田町 畑田	市町村	100～199	ｽﾀﾞｼﾞｲ	433	234	12	15	3	樹林 建物群 道路 その他	稚樹・その他低木生育 ササその他やぶ	無	無	無	無	良	無	無	無	1	無	無	保護柵設置
08 402-014 [5440-14-72]	樹林 0.3 ha 実測:2本	鉾田町 畑田 氷川神社	社寺	200～299	ｽﾀﾞｼﾞｲ ﾀﾌﾞﾉｷ	460 390	280	17 18	20 22	1 2	樹林 建物群 道路	稚樹・その他低木生育 ササその他やぶ	枯損木ややあり	無	無	無	不良：一部枯損	信仰対象あり	不明	不明	1	無	無	定期的な下刈り・清掃
08 402-015 [5440-14-72]	樹林 1 ha 実測:4本	鉾田町 畑田 西光院	社寺	200～299	ﾀﾌﾞﾉｷ ｸﾛﾏﾂ ｴﾉｷ ｸﾛﾏﾂ	323 347 315 300	215	13 30 28 30	12 25 23 25	2 1 1 1	樹林 建物群 道路	稚樹・その他低木生育 ササその他やぶ その他	無	無	無	無	良	信仰対象あり	無	無	1	無	無	枯損部の削除、枝下ろし
08 402-016 [5440-14-71]	樹林 0.3 ha 実測:3本	鉾田町 畑田 裏地	その他 公有	300以上	ﾀﾌﾞﾉｷ ｽﾀﾞｼﾞｲ ｽﾀﾞｼﾞｲ	320 312 308		18 17 20	19 12 13	1 1 1	樹林 道路 その他	稚樹・その他低木生育 ササその他やぶ	無	無	無	無	良	信仰対象あり	不明	不明	1	無	無	枯損部の削除、枝下ろし
08 402-017 01/02 [5440-14-83]	樹林 1.10 ha 実測:8本	鉾田町 小宮根 新宮神社	社寺	300以上	ｸﾛﾏﾂ ｽﾀﾞｼﾞｲ ﾀﾌﾞﾉｷ ｽｷﾞ	466 430 320 452	240	23 18 23 35	10 12 25 26	2 1 1 1	樹林 耕地 道路	草地・地被類 稚樹・その他低木生育 ササその他やぶ	枯損木ややあり 倒木ややあり	無	無	有	良	信仰対象あり	不明	不明	1	自然環境保全地域(都道府県)	樹名板 解説板	定期的な下刈り・清掃 枯損部の削除、枝下ろし
08 402-017 02/02 [5440-14-83]	樹林 1.10 ha 実測:8本	鉾田町 小宮根 新宮神社	社寺	300以上	ｸﾛﾏﾂ ｽﾀﾞｼﾞｲ ｽｷﾞ ﾀﾌﾞﾉｷ	300 350 432 310		25 28 32 21	15 20 25 18	1 1 1 1	樹林 耕地 道路	草地・地被類 稚樹・その他低木生育 ササその他やぶ	枯損木ややあり 倒木ややあり	無	無	有	良	信仰対象あり	不明	不明	1	自然環境保全地域(都道府県)	樹名板 解説板	定期的な下刈り・清掃 枯損部の削除、枝下ろし
08 402-018 [5440-14-73]	単木	鉾田町 玄生	個人	200～299	ｽﾀﾞｼﾞｲ	438		12	18	1	建物群 道路	稚樹・その他低木生育	小枝枯損 頭頂部幹折れ	無	無	無	不良：一部枯損	無	無	無	2	無	無	枯損部の削除、枝下ろし
08 402-019 [5440-14-83]	樹林 0.3 ha 実測:4本	鉾田町 玄生 氏神様	個人	300以上	ｽﾀﾞｼﾞｲ ﾀﾌﾞﾉｷ ｽﾀﾞｼﾞｲ ｽﾀﾞｼﾞｲ	458 514 412 387	410	21 25 23 20	15 15 18 20	1 1 1 1	樹林 建物群 道路 その他	稚樹・その他低木生育 ササその他やぶ	枯損木ややあり	無	無	有	良	信仰対象あり	無	不明		無	無	定期的な下刈り・清掃 枯損部の削除、枝下ろし
08 402-020 01/02 [5440-14-92]	樹林 2.15 ha 実測:8本	鉾田町 安房 諏訪神社	社寺	300以上	ｸﾛﾏﾂ ｽﾀﾞｼﾞｲ ｽｷﾞ ﾓﾐ	467 345 343 395		26 23 30 32	15 12 15 13	1 1 1 1	樹林 耕地 建物群 道路	裸地 稚樹・その他低木生育 ササその他やぶ	枯損木ややあり 倒木ややあり	無	無	有	良	信仰対象あり	不明	不明	1	自然環境保全地域(都道府県)	解説板	定期的な下刈り・清掃 枯損部の削除、枝下ろし
08 402-020 02/02 [5440-14-92]	樹林 2.15 ha 実測:8本	鉾田町 安房 諏訪神社	社寺	300以上	ｽﾀﾞｼﾞｲ ｸﾛﾏﾂ ﾓﾐ ｻﾜﾗ	320 360 365 343		28 30 31 27	17 17 15 18	1 1 1 1	樹林 耕地 建物群 道路	裸地 稚樹・その他低木生育 ササその他やぶ	枯損木ややあり 倒木ややあり	無	無	有	良	信仰対象あり	不明	不明	1	自然環境保全地域(都道府県)	樹名板 解説板	定期的な下刈り・清掃 枯損部の削除、枝下ろし

コード番号 [3次ﾒｯｼｭｺｰﾄﾞ]	区分	所在地 通称名	所有者	推定樹齢 (年)	巨木測定値 樹種名	幹周 (cm)	主幹 (cm)	樹高 (m)	枝張 (m)	株立 (本)	周囲の状況	根元の状況	欠損度	動物生息 鳥	動物生息 獣	着生植物	健全度	信仰対象	独特の呼称	故事伝承	視認性	保護制度指定	解説板等	特記事項
08 402-021 [5440-24-02]	樹林 1.0 ha 実測:4本	鉾田町 安房 安祥寺	社寺	300以上	ｶﾔ	357		18	10	1	樹林 建物群 道路	裸地 稚樹・その他低木生育 舗装	無	無	無	無	良	信仰対象あり	無	無	2	天然記念物等(市町村)	無	定期的な下刈り・清掃 枯損部の削除、枝下ろし
					ｽｷﾞ	336		27	7	1														
					ｶﾔ	302		18	12	1														
					ｶﾔ	300		19	13	1														
08 402-022 [5440-14-81]	樹林 0.5 ha 実測:4本	鉾田町 鉾田共同墓地	その他 公有	200～299	ﾀﾌﾞﾉｷ	341		22	30	1	樹林 道路 その他	裸地 稚樹・その他低木生育 舗装	枯損木ややあり	無	無	有	良	無	無	無	1	無	無	定期的な下刈り・清掃 枯損部の削除、枝下ろし
					ｽﾀﾞｼﾞｲ	330		16	14	1														
					ｴﾉｷ	388		25	20	1														
					ｳﾘﾊ	310		21	28	1														
08 402-023 [5440-14-80]	樹林 0.2 ha 実測:4本	鉾田町 西台墓地	その他 公有	300以上	ｽﾀﾞｼﾞｲ	380		18	21	1	樹林 道路	裸地 稚樹・その他低木生育 舗装	無	無	無	有	良	不明	無	無	1	無	無	定期的な下刈り・清掃 枯損部の削除、枝下ろし
					ｽﾀﾞｼﾞｲ	341		20	22	1														
					ｽﾀﾞｼﾞｲ	360	230	23	18	1														
					ｽﾀﾞｼﾞｲ	310		20	18	1														
08 402-024 [5440-14-90]	単木	鉾田町 飯名 谷越神社	社寺	200～299	ｽｷﾞ	345		23	6	1	樹林 耕地 道路	稚樹・その他低木生育 ササその他やぶ	無	無	無	無	良	信仰対象あり	無	無	1	天然記念物等(市町村)	その他	定期的な下刈り・清掃 枯損部の削除、枝下ろし
08 402-025 [5440-14-80]	単木	鉾田町 塔ケ崎 大宮神社	社寺	200～299	ｽｷﾞ	318		28	18	1	樹林 建物群 道路	稚樹・その他低木生育 舗装	無	無	無	無	良	信仰対象あり	無	無	3	無	無	枯損部の削除、枝下ろし
08 402-026 [5440-14-61]	樹林 0.6 ha 実測:4本	鉾田町 串挽 香取神社	社寺	200～299	ｽﾀﾞｼﾞｲ	330		21	18	1	樹林 道路	稚樹・その他低木生育 ササその他やぶ 舗装	無	無	無	有	良	信仰対象あり	無	無	1	無	無	定期的な下刈り・清掃 枯損部の削除、枝下ろし
					ｽｷﾞ	450		32	10	1														
					ﾀﾌﾞﾉｷ	305		15	18	1														
					ｽｷﾞ	350		30	15	1														
08 403-001 [5440-04-85]	単木	大洋村 中居 阿弥陀堂	社寺	300以上	ｲﾁｮｳ	612		27	33	1	建物群 道路	舗装	小枝枯損 空洞あり	無	無	有	良	信仰対象あり	照明院(阿弥陀堂)のオハツキイチョウ	有※	1	天然記念物等(都道府県)	解説板	保護柵設置 定期的な下刈り・清掃
08 403-002 [5440-04-85]	樹林 0.3 ha 実測:4本	大洋村 中居 氏神様	個人	300以上	ﾀﾌﾞﾉｷ	605		10	13	1	樹林 建物群 道路	稚樹・その他低木生育 ササその他やぶ	枯損木ややあり 倒木ややあり	無	無	有	良	信仰対象あり	無	不明	1	無	無	定期的な下刈り・清掃 枯損部の削除、枝下ろし
					ｽﾀﾞｼﾞｲ	432		18	20	1														
					ｶﾔ	368		23	12	1														
					ｽﾀﾞｼﾞｲ	380		20	18	1														
08 403-003 [5440-04-95]	樹林 0.3 ha 実測:2本	大洋村 中居	個人	200～299	ﾀﾌﾞﾉｷ	332		22	30	1	建物群 道路 その他	裸地 稚樹・その他低木生育	無	無	無	有	良	無	無	無	1	無	無	枯損部の削除、枝下ろし
					ﾀﾌﾞﾉｷ	320		23	28	1														
08 403-004 [5440-14-06]	樹林 1.50 ha 実測:6本	大洋村 飯島 八幡神社	社寺	300以上	ｽﾀﾞｼﾞｲ	310		26	20	1	樹林 道路	稚樹・その他低木生育 ササその他やぶ	枯損木ややあり 倒木ややあり	無	無	有	良	信仰対象あり	不明	不明	1	自然環境保全地域(都道府県)	樹名板	定期的な下刈り・清掃
					ｽﾀﾞｼﾞｲ	360	220	27	18	2														
					ｽﾀﾞｼﾞｲ	305		25	15	1														
					ｽﾀﾞｼﾞｲ	300		23	16	1														
08 403-005 [5440-14-06]	樹林 0.3 ha 実測:2本	大洋村 飯島	個人	300以上	ﾏﾃﾊﾞｼｲ	342		18	12	1	樹林 道路 その他	稚樹・その他低木生育 ササその他やぶ		無	無	有	良	無	無	無	1	無	無	無
					ｳﾘﾊ	356		30	25	1														
08 403-006 [5440-14-06]	樹林 1 ha 実測:4本	大洋村 飯島	個人	300以上	ﾀﾌﾞﾉｷ	385		10	8	1	樹林 建物群	稚樹・その他低木生育 ササその他やぶ	枯損木ややあり 倒木ややあり	無	無	有	良	無	無	無	1	無	無	無
					ｽﾀﾞｼﾞｲ	372	232	20	15	2														
					ﾀﾌﾞﾉｷ	318		12	7	1														
					ﾀﾌﾞﾉｷ	305		13	7	1														

コード番号 [3次ﾒｯｼｭｺｰﾄﾞ]	区分	所在地 通称名	所有者	推定樹齢 (年)	巨木測定値 樹種名	幹周 (cm)	主幹 (cm)	樹高 (m)	枝張 (m)	株立 (本)	周囲の状況	根元の状況	欠損度	動物生息 鳥	動物生息 獣	着生植物	健全度	信仰対象	独特の呼称	故事伝承	視認性	保護制度指定	解説板等	特記事項
08 403-007 [5440-04-94]	樹林 0.3 ha 実測:3本	大洋村 札 観音堂	社寺	300以上	ｽﾀﾞｼﾞｲ ｳﾗｼﾞ ｽﾀﾞｼﾞｲ	403 328 310		7 12 10	8 20 8	1 1 1	樹林 道路	稚樹・その他低木生育ササその他やぶ	枯損木ややあり 倒木ややあり	無	無	有	不良：一部枯損	信仰対象あり	不明	不明	1	無	無	無
08 403-008 [5440-14-15]	樹林 1.3 ha 実測:4本	大洋村 大倉 近津神社	社寺	300以上	ｽﾀﾞｼﾞｲ ﾔﾏｻﾞｸﾗ ﾓﾐ ｽﾀﾞｼﾞｲ	368 409 300 364	210	25 23 33 25	26 18 13 23	1 3 1 1	樹林 道路	稚樹・その他低木生育ササその他やぶ	枯損木ややあり 倒木ややあり	無	無	有	良	信仰対象あり	不明	不明	1	無	無	定期的な下刈り・清掃
08 403-009 [5440-14-46]	単木	大洋村 汲上	個人	200～299	ﾀﾌﾞﾉｷ	310		18	15	1	建物群 道路	裸地	無	無	無	無	良	無	無	無	1	無	無	無
08 403-010 [5440-14-47]	単木	大洋村 汲上 氏神様	個人	300以上	ｽﾀﾞｼﾞｲ	410		13	18	1	樹林 建物群 道路	草地・地被類 稚樹・その他低木生育	小枝枯損 空洞あり	無	無	無	良	信仰対象あり	無	無	1	無	無	無
08 403-011 [5440-14-14]	樹林 0.5 ha 実測:2本	大洋村 何玉 近津神社	社寺	300以上	ｽﾀﾞｼﾞｲ ｽﾀﾞｼﾞｲ	380 310		15 20	18 16	1 1	樹林 道路	稚樹・その他低木生育ササその他やぶ	枯損木ややあり 倒木ややあり	無	無	有	不良：一部枯損	信仰対象あり	無	無	2	無	無	無
08 403-012 [5440-14-13]	樹林 1.5 ha 実測:2本	大洋村 阿玉 大儀寺	社寺	300以上	ｽﾀﾞｼﾞｲ ｽﾀﾞｼﾞｲ	415 320		17 18	20 21	1 1	樹林 建物群 道路	稚樹・その他低木生育ササその他やぶ	枯損木ややあり	無	無	有	良	信仰対象あり	無	不明	1	無	無	定期的な下刈り・清掃
08 403-013 [5440-14-04]	単木	大洋村 四塚 弁天様	社寺	300以上	ｽﾀﾞｼﾞｲ	665	220	8	10	5	樹林 道路	草地・地被類 稚樹・その他低木生育	大枝枯損 頭頂部幹折れ	無	無	無	良	信仰対象あり	田塚の弁天様	不明	1	無	無	定期的な下刈り・清掃
08 403-014 [5440-14-23]	単木	大洋村 梶山	個人	300以上	ﾀﾌﾞﾉｷ	313		10	8	1	建物群 道路	稚樹・その他低木生育舗装	小枝枯損	無	無	無	良	無	無	無	2	無	無	枯損部の削除、枝下ろし
08 403-015 [5440-14-22]	単木	大洋村 梶山	個人	300以上	ｳﾗｼﾞ	395		20	30	1	建物群	草地・地被類 稚樹・その他低木生育	小枝枯損	無	無	有	良	無	無	無	1	無	無	無
08 403-016 [5440-14-22]	単木	大洋村 梶山 八幡神社	社寺	300以上	ｽﾀﾞｼﾞｲ	355	240	17	15	2	樹林 建物群 道路	稚樹・その他低木生育ササその他やぶ	小枝枯損 下部幹折れ	無	無	無	良	信仰対象あり	無	不明	1	無	無	定期的な下刈り・清掃 枯損部の削除、枝下ろし
08 403-017 [5440-14-43]	単木	大洋村 梶山	社寺	300以上	ｶﾔ	318		20	18	1	樹林 建物群 道路	稚樹・その他低木生育ササその他やぶ	無	無	無	無	良	不明	無	不明	1	無	無	無
08 403-018 [5440-14-43]	樹林 0.3 ha 実測:2本	大洋村 梶山	個人	300以上	ｽﾀﾞｼﾞｲ ﾑｸﾉｷ	330 305		12 18	10 24	1 1	樹林 建物群 道路	稚樹・その他低木生育	無	無	無	有	良	無	無	無	1	無	無	無
08 403-019 [5440-14-53]	樹林 0.52 ha 実測:2本	大洋村 二重作 息栖神社	社寺	300以上	ｽﾀﾞｼﾞｲ ｽﾀﾞｼﾞｲ	330 300		7 15	8 12	1 1	公園 道路	稚樹・その他低木生育ササその他やぶ	枯損木ややあり 倒木ややあり	無	無	有	良	信仰対象あり	不明	不明	1	自然環境保全地域(都道府県)	解説板	定期的な下刈り・清掃 枯損部の削除、枝下ろし

コード番号 [3次ﾒｯｼｭｺｰﾄﾞ]	区分	所在地 通称名	所有者	推定樹齢（年）	巨木測定値 樹種名	幹周 (cm)	主幹 (cm)	樹高 (m)	枝張 (m)	株立 (本)	周囲の状況	根元の状況	欠損度	動物生息 鳥	動物生息 獣	着生植物	健全度	信仰対象	独特の呼称	故事伝承	視認性	保護制度指定	解説板等	特記事項
08 404-001 [5440-04-76]	樹林 0.7 ha 実測:1本 推定:7本	大野村 志崎 天満宮	社寺	300以上	ｽﾀﾞｼﾞｲ	640		23	18	1	樹林 道路	稚樹・その他低木生育 ササその他やぶ	枯損木ややあり 倒木ややあり	無	無	有	良	信仰対象あり	天神様	不明	1	無	無	無
08 404-002 [5440-04-75]	樹林 0.5 ha 実測:3本	大野村 志崎	個人	300以上	ｳﾗｶﾞ ｽﾀﾞｼﾞｲ ｽﾀﾞｼﾞｲ	372 410 310	250	28 10 15	25 8 12	1 1	建物群 道路	稚樹・その他低木生育 ササその他やぶ	枯損木ややあり 倒木ややあり	無	無	有	良	無	無	無	2	無	無	枯損部の削除、枝下ろし
08 404-003 [5440-04-77]	単木	大野村 志崎	個人	200～299	ｶﾔ	348		33	20	1	建物群 道路	稚樹・その他低木生育 ササその他やぶ	無	無	無	無	良	無	無	無	1	無	無	枯損部の削除、枝下ろし
08 404-004 [5440-04-75]	単木	大野村 志崎	個人	300以上	ｽﾀﾞｼﾞｲ	450		15	17	1	建物群 道路	草地・地被類 稚樹・その他低木生育	大枝枯損 空洞あり	無	無	有	不良：一部枯損	無	無	無	3	無	無	無
08 404-005 [5440-04-66]	単木	大野村 武井 唐白神社	社寺	300以上	ｽﾀﾞｼﾞｲ	427		20	15	1	樹林	稚樹・その他低木生育 ササその他やぶ	小枝枯損 頭頂部幹折れ	無	無	有	良	信仰対象あり	無	無	1	自然環境保全地域(都道府県)	解説板	定期的な下刈り・清掃 枯損部の削除、枝下ろし
08 404-006 [5440-04-66]	樹林 0.2 ha 実測:4本	大野村 武井 ･･	個人	300以上	ｽﾀﾞｼﾞｲ ﾀﾌﾞﾉｷ ｽﾀﾞｼﾞｲ ﾀﾌﾞﾉｷ	340 470 320 463	290	7 6 18 5	5 3 15 3	1 2 1 1	建物群 道路	草地・地被類 稚樹・その他低木生育	枯損木ややあり	無	無	無	良	無	無	無	2	無	無	枯損部の削除、枝下ろし
08 404-007 [5440-04-66]	単木	大野村 武井	個人	100～199	ｽﾀﾞｼﾞｲ	400	230	30	17	2	樹林 建物群	稚樹・その他低木生育 ササその他やぶ	無	無	無	無	良	無	無	無	1	無	無	無
08 404-008 [5440-04-56]	樹林 1.0 ha 実測:4本	大野村 武井 氏神様	個人	200～299	ﾀﾌﾞﾉｷ ｽﾀﾞｼﾞｲ ｽﾀﾞｼﾞｲ ﾀﾌﾞﾉｷ	355 315 310 328		22 23 25 25	18 25 23 20	1 1 1 1	樹林 建物群	草地・地被類 稚樹・その他低木生育	無	無	無	有	良	信仰対象あり	無	無	1	無	無	定期的な下刈り・清掃
08 404-009 [5440-04-57]	樹林 1.2 ha 実測:4本	大野村 武井 甲頭稲荷神社	社寺	300以上	ｽﾀﾞｼﾞｲ ｽﾀﾞｼﾞｲ ｽﾀﾞｼﾞｲ ｽﾀﾞｼﾞｲ	431 340 328 310		22 23 20 18	27 20 17 20	1 1 1 1	樹林	草地・地被類 稚樹・その他低木生育	枯損木ややあり 倒木ややあり	無	無	有	不良：一部枯損	信仰対象あり	甲頭の稲荷様	不明	2	天然記念物等(市町村)	解説板	定期的な下刈り・清掃 枯損部の削除、枝下ろし
08 404-010 [5440-04-47]	単木	大野村 塙 横元稲荷	不明	300以上	ｲﾌｽｷ	300		21	11	1	樹林	稚樹・その他低木生育 ササその他やぶ	小枝枯損	無	無	有	良	信仰対象あり	横元稲荷のシダレマキ	不明	2	天然記念物等(市町村)	樹名板	定期的な下刈り・清掃
08 404-011 [5440-04-47]	単木	大野村 津賀	個人	300以上	ｽﾀﾞｼﾞｲ	420	230	6	6	3	建物群 道路 その他	草地・地被類 その他	大枝枯損 空洞あり	無	無	無	不良：一部枯損	無	無	無	2	無	無	枯損部の削除、枝下ろし
08 404-012 [5440-04-47]	樹林 0.7 ha 実測:3本	大野村 津賀 近津神社	社寺	300以上	ｽﾀﾞｼﾞｲ ｽﾀﾞｼﾞｲ ｽﾀﾞｼﾞｲ	360 350 310	230	25 22 20	15 17 18	1 3 1	樹林 道路	稚樹・その他低木生育 ササその他やぶ	枯損木ややあり 倒木ややあり	無	無	有	良	信仰対象あり	不明	不明	2	無	無	定期的な下刈り・清掃

コード番号 [3次ﾒｯｼｭｺｰﾄﾞ]	区分	所在地 通称名	所有者	推定樹齢 (年)	巨木測定値 樹種名	幹周 (cm)	主幹 (cm)	樹高 (m)	枝張 (m)	株立 (本)	周囲の状況	根元の状況	欠損度	動物生息 鳥	動物生息 獣	着生植物	健全度	信仰対象	独特の呼称	故事伝承	視認性	保護制度指定	解説板等	特記事項
08 404-013 [5440-04-47]	樹林 0.5 ha 実測:4本	大野村 津賀 氏神様	個人	300以上	ﾀﾌﾞﾉｷ ｽｷﾞ ﾀﾌﾞﾉｷ ｽｷﾞ	462 342 360 325	310	26 20 25 26	13 15 15 15	3 1 1 1	樹林 建物群	草地・地被類 稚樹・その他低木生育	枯損木やや あり 倒木 ややあり	無	無	有	良	信仰対象あり	無	無	1	無	無	定期的な下刈り・清掃 枯損部の削除、枝下ろし
08 404-014 [5440-04-47]	単木	大野村 津賀	その他 公有	300以上	ｽｷﾞ	650	340	5	8	2	建物群 道路	裸地 舗装	大枝枯損 頭頂部幹折れ 空洞あり	無	無	無	不良：一部枯損	信仰対象あり	不明	不明	2	無	無	保護柵設置
08 404-015 [5440-04-48]	単木	大野村 津賀	個人	300以上	ｽｷﾞ	476	315	7	4	3	建物群	裸地	大枝枯損 空洞あり	無	無	無	不良：枯死寸前	無	無	無	2	無	無	枯損部の削除、枝下ろし
08 404-016 [5440-04-17]	単木	大野村 居合	個人	200～299	ｽｷﾞ	355	200	8	12	3	建物群 道路	裸地 舗装	無	無	無	無	良	無	無	無	2	無	無	無
08 404-017 [5440-04-28]	樹林 0.8 ha 実測:4本	大野村 棚木	社寺	300以上	ｳﾗｶ ｺｳﾔﾏｷ ｽｷﾞ ｽｷﾞ	358 300 300 305	200	25 25 15 20	30 8 15 13	1 1 2 1	樹林 建物群 道路	草地・地被類 稚樹・その他低木生育	枯損木やや あり 倒木 ややあり	無	無	有	良	不明	大福寺のコウヤマキ	不明	1	天然記念物等(市町村)	樹名板 解説板	定期的な下刈り・清掃 枯損部の削除、枝下ろし
08 404-018 [5440-04-28]	樹林 0.1 ha 実測:2本	大野村 棚木	その他 公有	300以上	ｽｷﾞ ｽｷﾞ	330 325		13 12	8 7	1 1	公園 建物群 道路	裸地 舗装	無	無	無	無	良	無	無	無	2	無	無	枯損部の削除、枝下ろし
08 404-019 [5440-04-18]	樹林 0.3 ha 実測:4本	大野村 中村	個人	200～299	ﾀﾌﾞﾉｷ ｽｷﾞ ﾀﾌﾞﾉｷ ｽｷﾞ	412 480 310 300	400	30 15 30 18	28 18 18 15	1 2 1 1	建物群 道路	草地・地被類 稚樹・その他低木生育	枯損木やや あり	無	無	有	良	無	無	無	1	無	無	枯損部の削除、枝下ろし
08 404-020 [5440-04-18]	樹林 1.0 ha 実測:4本	大野村 中村 椿神社	社寺	300以上	ｽｷﾞ ｽｷﾞ ｽｷﾞ ｽｷﾞ	430 350 414 305		32 25 30 25	20 18 18 23	1 1 1 1	樹林 道路	草地・地被類 稚樹・その他低木生育	枯損木やや あり 倒木 ややあり	無	無	有	良	信仰対象あり	不明	不明	1	無	無	定期的な下刈り・清掃 枯損部の削除、枝下ろし
08 404-021 [5440-04-18]	樹林 0.3 ha 実測:3本	大野村 中村 墓地	その他 公有	300以上	ﾔﾏｻﾞｸﾗ ｽｷﾞ ﾀﾌﾞﾉｷ	480 400 310	315 250 210	13 20 18	20 18 23	2 4 2	樹林 道路 その他	裸地 草地・地被類 稚樹・その他低木生育 舗装	枯損木やや あり 倒木 ややあり	無	無	有	良	信仰対象あり	不明	不明	2	無	無	枯損部の削除、枝下ろし
08 404-022 [5440-04-19]	単木	大野村 林	社寺	200～299	ｽｷﾞ	365		15	18	1	樹林 その他	稚樹・その他低木生育 ササその他 やぶ	無	無	無	有	良	無	無	無	2	無	無	無
08 404-023 [5440-04-19]	樹林 0.3 ha 実測:3本	大野村 林	社寺	200～299	ｽｷﾞ ｽｷﾞ ｽｷﾞ	378 343 321		18 17 18	20 18 18	1 1 1	樹林 道路	裸地 草地・地被類 舗装	無	無	無	有	良	無	無	無	1	無	無	定期的な下刈り・清掃 枯損部の削除、枝下ろし
08 404-024 [5440-04-19]	樹林 1.2 ha 実測:4本	大野村 林	社寺	300以上	ｽｷﾞ ｽｷﾞ ｽｷﾞ ｽｷﾞ	500 419 340 319	338	25 27 26 28	28 23 18 18	1 1 1 1	樹林 建物群 道路	稚樹・その他低木生育 ササその他 やぶ	枯損木やや あり 倒木 ややあり	無	無	有	良	信仰対象あり	不明	不明	1	無	無	定期的な下刈り・清掃 枯損部の削除、枝下ろし
08 404-025 [5440-04-07]	樹林 0.8 ha 実測:3本	大野村 奈良毛	社寺	300以上	ｽｷﾞ ｽｷﾞ ｽｷﾞ	503 403 305		23 18 21	20 22 18	1 1 1	樹林 道路	稚樹・その他低木生育 ササその他 やぶ	枯損木やや あり 倒木 ややあり	無	無	有	良	信仰対象あり	奈良毛の鈍宇様	不明	1	無	無	定期的な下刈り・清掃

コード番号 [3次ﾒｯｼｭｺｰﾄﾞ]	区分	所在地 通称名	所有者	推定樹齢 (年)	巨木測定値 樹種名	幹周 (cm)	主幹 (cm)	樹高 (m)	枝張 (m)	株立 (本)	周囲の状況	根元の状況	欠損度	動物生息 鳥	動物生息 獣	着生植物	健全度	信仰対象	独特の呼称	故事伝承	視認性	保護制度指定	解説板等	特記事項
08 404-026 [5440-05-11]	樹林 4.35 ha 実測:4本	大野村 小山 小山不動	社寺	300以上	ｽﾀﾞｼﾞｲ ｱｶｶﾞｼ ｽﾀﾞｼﾞｲ ｽﾀﾞｼﾞｲ	420 308 320 305		31 12 28 30	21 12 20 15	1 1 1 1	樹林 道路	草地・地被類 稚樹・その他低木生育	枯損木ややあり 倒木ややあり	無	無	有	良	信仰対象あり	不明	不明	1	自然環境保全地域(都道府県)	解説板	定期的な下刈り・清掃 枯損部の削除、枝下ろし
08 404-027 [5440-05-30]	樹林 3.0 ha 実測:3本	大野村 角折	その他 公有	200～299	ｽﾀﾞｼﾞｲ ｽﾀﾞｼﾞｲ ｽﾀﾞｼﾞｲ	352 328 300	312 210	7 10 18	15 13 15	1 1 1	樹林 公園 道路	草地・地被類 稚樹・その他低木生育	枯損木ややあり 倒木ややあり	無	無	有	良	無	はまなす公園	不明	2	都市公園(市町村)	解説板	定期的な下刈り・清掃 枯損部の削除、枝下ろし
08 405-001 [5340-74-78]	樹林 0.3 ha 実測:4本	鹿島町 須賀 水神社	社寺	300以上	ｽﾀﾞｼﾞｲ ｽﾀﾞｼﾞｲ ｽﾀﾞｼﾞｲ ｽﾀﾞｼﾞｲ	490 410 360 305		21 18 23 20	18 17 17 16	1 1 1 1	樹林 建物群 道路	草地・地被類 稚樹・その他低木生育 ササその他やぶ	枯損木ややあり 倒木ややあり	無	無	有	良	信仰対象あり	不明	不明	1	無	無	定期的な下刈り・清掃 枯損部の削除、枝下ろし
08 405-002 [5340-74-78]	単木	鹿島町 須賀 道祖神	不明	300以上	ｽﾀﾞｼﾞｲ	700		12	15	1	樹林 建物群 道路	草地・地被類 稚樹・その他低木生育 舗装	小枝枯損 空洞あり	無	無	有	不良：一部枯損	信仰対象あり	不明	不明	2	無	無	枯損部の削除、枝下ろし
08 405-003 [5340-74-89]	単木	鹿島町 須賀	社寺	300以上	ｽﾀﾞｼﾞｲ	458		8	11	1	樹林 建物群 道路	草地・地被類 ササその他やぶ	小枝枯損 頭頂部幹折れ	無	無	無	良	無	無	無	2	無	無	定期的な下刈り・清掃 枯損部の削除、枝下ろし
08 405-004 [5340-74-88]	単木	鹿島町 須賀 船橋大明神	社寺	200～299	ｽﾀﾞｼﾞｲ	323		15	18	1	樹林 耕地 道路	稚樹・その他低木生育 ササその他やぶ	小枝枯損	無	無	有	良	信仰対象あり	不明	不明	1	無	無	枯損部の削除、枝下ろし
08 405-005 [5340-74-98]	樹林 0.8 ha 実測:3本	鹿島町 沼尾 金砂神社	社寺	200～299	ｽｷﾞ ﾄﾏﾗﾞｸﾗ ﾄﾏﾗﾞｸﾗ	312 328 300	210	25 8 18	10 7 15	1 3 1	樹林 耕地 建物群 道路	裸地 草地・地被類 稚樹・その他低木生育	枯損木ややあり 倒木ややあり	無	無	有	良	信仰対象あり	沼尾の伏字様	不明	2	無	無	定期的な下刈り・清掃 枯損部の削除、枝下ろし
08 405-006 [5340-74-99]	樹林 0.3 ha 実測:2本	鹿島町 田野辺	その他 公有	300以上	ｽﾀﾞｼﾞｲ ｽﾀﾞｼﾞｲ	327 300		17 18	20 23	1 1	樹林 耕地 道路	草地・地被類 稚樹・その他低木生育 ササその他やぶ	枯損木ややあり 倒木ややあり	無	無	有	良	信仰対象あり	不明	不明	1	無	無	定期的な下刈り・清掃 枯損部の削除、枝下ろし
08 405-007 [5340-74-99]	樹林 0.5 ha 実測:4本	鹿島町 田野辺 塩釜神社	社寺	300以上	ｽﾀﾞｼﾞｲ ｽﾀﾞｼﾞｲ ｽﾀﾞｼﾞｲ ｽﾀﾞｼﾞｲ	325 310 305 336	 210	20 23 21 18	13 16 18 17	1 1 1 1	樹林 耕地 道路	裸地 稚樹・その他低木生育 ササその他やぶ	枯損木ややあり 倒木ややあり	無	無	有	不良：一部枯損	信仰対象あり	不明	不明	1	無	石標	定期的な下刈り・清掃 枯損部の削除、枝下ろし
08 405-008 [5340-74-99]	樹林 0.2 ha 実測:3本	鹿島町 田野辺	社寺	300以上	ｽﾀﾞｼﾞｲ ｲﾇﾖｳﾏｷ ｽﾀﾞｼﾞｲ	415 368 335		10 23 12	5 20 7	1 1 1	建物群 道路	草地・地被類 稚樹・その他低木生育 ササその他やぶ 舗装	無	無	無	有	良	無	無	無	1	無	無	定期的な下刈り・清掃
08 405-009 [5340-74-99]	樹林 0.4 ha 実測:3本	鹿島町 田野辺 氏神様	個人	300以上	ｽﾀﾞｼﾞｲ ｽﾀﾞｼﾞｲ ｽﾀﾞｼﾞｲ	413 310 300	300	18 20 21	10 13 15	3 1 1	建物群 道路	稚樹・その他低木生育 舗装	無	無	無	無	良	信仰対象あり	無	無	1	無	無	定期的な下刈り・清掃 枯損部の削除、枝下ろし
08 405-010 [5340-74-99]	単木	鹿島町 田野辺 氏神様	個人	300以上	ｽﾀﾞｼﾞｲ	500	320	8	7	2	耕地 建物群 道路	裸地 稚樹・その他低木生育	大枝枯損 頭頂部幹折れ 空洞あり 異常なコブあり	無	無	無	不良：枯死寸前	信仰対象あり タブーあり	氏神様	不明	3	無	無	定期的な下刈り・清掃

コード番号 [3次ﾒｯｼｭｺｰﾄﾞ]	区分	所在地 通称名	所有者	推定樹齢 (年)	巨木測定値 樹種名	幹周 (cm)	主幹 (cm)	樹高 (m)	枝張 (m)	株立 (本)	周囲の状況	根元の状況	欠損度	動物生息 鳥	動物生息 獣	着生植物	健全度	信仰対象	独特の呼称	故事伝承	視認性	保護制度指定	解説板等	特記事項
08 405-011 [5340-74-99]	樹林 0.5 ha 実測:3本	鹿島町 田野辺	個人	200～299	ｽｷﾞｼﾞｲ ｽｷﾞｼﾞｲ ｽｷﾞｼﾞｲ	360 310 300		23 25 27	20 1 18 1 18 1		樹林 建物群	稚樹・その他低木生育 ササその他やぶ	無	無	無	有	良	無	無	無	1	無	無	枯損部の削除、枝下ろし
08 405-012 [5340-74-99]	樹林 0.8 ha 実測:3本	鹿島町 田野辺	個人	300以上	ｽｷﾞｼﾞｲ ﾚﾝｷ ｽｷﾞｼﾞｲ	500 352 310	260	20 23 23	15 1 18 2 20 1		樹林 建物群 道路	稚樹・その他低木生育 ササその他やぶ	枯損木ややあり 倒木ややあり	無	無	有	良	信仰対象あり タブーあり	無	有*	1	無	無	定期的な下刈り・清掃 枯損部の削除、枝下ろし
08 405-013 [5340-74-99]	樹林 0.3 ha 実測:2本	鹿島町 田野辺	個人	200～299	ﾀﾌﾞﾉｷ ﾀﾌﾞﾉｷ	450 330	260	15 20	20 3 23 1		樹林 耕地 建物群 道路	稚樹・その他低木生育 ササその他やぶ	無	無	無	有	良	無	無	無	1	無	無	枯損部の削除、枝下ろし
08 405-014 [5340-74-99]	樹林 0.3 ha 実測:2本	鹿島町 田野辺	個人	200～299	ｱｶｶﾞｼ ﾀﾌﾞﾉｷ	318 492	310	25 25	15 1 25 4		樹林 建物群 道路	草地・地被類 稚樹・その他低木生育	無	無	無	有	良	無	無	無	2	無	無	定期的な下刈り・清掃
08 405-015 [5340-74-89]	樹林 0.6 ha 実測:2本	鹿島町 田野辺 氏神様	個人	300以上	ｽｷﾞｼﾞｲ ｽｷﾞｼﾞｲ	565 300		28 25	35 1 21 1		樹林 耕地 建物群 道路	草地・地被類 稚樹・その他低木生育	枯損木ややあり	無	無	有	良	信仰対象あり タブーあり	無	無	1	無	無	定期的な下刈り・清掃 枯損部の削除、枝下ろし
08 405-016 [5340-74-99]	単木	鹿島町 田野辺	個人	300以上	ﾀﾌﾞﾉｷ	435		35	21 1		樹林 建物群 道路	稚樹・その他低木生育 ササその他やぶ 舗装	無	無	無	有	良	無	無	無	1	無	無	枯損部の削除、枝下ろし
08 405-017 [5340-74-89]	樹林 1.2 ha 実測:4本	鹿島町 山之上 氏神様	個人	300以上	ｽｷﾞｼﾞｲ ｸﾛｷ ｽｷﾞｼﾞｲ ｽｷﾞｼﾞｲ	630 358 616 407	260	21 30 22 23	18 3 20 1 15 1 16 1		樹林 耕地 建物群 道路	草地・地被類 稚樹・その他低木生育 舗装	枯損木ややあり	無	無	有	良	信仰対象あり タブーあり	無	無	1	無	無	定期的な下刈り・清掃 枯損部の削除、枝下ろし
08 405-018 [5340-74-89]	単木	鹿島町 山之上 国土神社	社寺	300以上	ｽｷﾞｼﾞｲ	362		20	15 1		樹林 建物群 道路	草地・地被類 稚樹・その他低木生育	小枝枯損 空洞あり	無	無	有	不良：一部枯損	信仰対象あり タブーあり	無	不明	2	無	無	定期的な下刈り・清掃 枯損部の削除、枝下ろし
08 405-019 [5340-75-70]	樹林 1.3 ha 実測:2本	鹿島町 山之上	個人	300以上	ｸﾛｷ ｽｷﾞｼﾞｲ	450 450	310	33 10	30 1 7 3		樹林 建物群 道路	稚樹・その他低木生育 ササその他やぶ	無	無	無	有	良	無	無	無	1	無	無	枯損部の削除、枝下ろし
08 405-020 [5340-75-70]	樹林 1.2 ha 実測:4本	鹿島町 山之上 坂戸神社	社寺	300以上	ｽｷﾞｼﾞｲ ｽｷﾞｼﾞｲ ｽｷﾞｼﾞｲ ｽｷﾞｼﾞｲ	360 365 320 215	230	25 26 23 24	15 1 16 1 15 1 18 1		樹林 耕地 道路	稚樹・その他低木生育 ササその他やぶ	枯損木ややあり 倒木ややあり	無	無	有	良	信仰対象あり	不明	不明	1	無	無	定期的な下刈り・清掃 枯損部の削除、枝下ろし
08 405-021 [5340-75-80]	樹林 0.4 ha 実測:2本	鹿島町 山之上	その他 公有	300以上	ﾀﾌﾞﾉｷ ﾀﾌﾞﾉｷ	375 348	305 260	12 13	20 3 18 2		樹林 耕地 道路	裸地 稚樹・その他低木生育 ササその他やぶ	無	無	無	無	良	信仰対象あり タブーあり	不明	不明	2	無	無	定期的な下刈り・清掃 枯損部の削除、枝下ろし
08 405-022 [5340-75-90]	樹林 1.3 ha 実測:4本	鹿島町 沼尾 沼尾神社	社寺	300以上	ｽｷﾞｼﾞｲ ｽｷﾞｼﾞｲ ｽｷﾞｼﾞｲ ｽｷﾞｼﾞｲ	575 380 340 321	340	12 15 17 18	18 2 17 1 20 1 16 1		樹林 耕地 道路	稚樹・その他低木生育 ササその他やぶ	枯損木ややあり 倒木ややあり	無	無	有	良	信仰対象あり	不明	不明	1	無	無	定期的な下刈り・清掃 枯損部の削除、枝下ろし

コード番号 [3次ﾒｯｼｭｺｰﾄﾞ]	区分	所在地 通称名	所有者	推定樹齢 (年)	巨木測定値 樹種名	幹周 (cm)	主幹 (cm)	樹高 (m)	枝張 (m)	株立 (本)	周囲の状況	根元の状況	欠損度	動物生息 鳥	動物生息 獣	着生植物	健全度	信仰対象	独特の呼称	故事伝承	視認性	保護制度指定	解説板等	特記事項
08 405-023 [5340-75-80]	樹林 0.2 ha 実測:2本	鹿島町 猿田	個人	300以上	ﾀﾌﾞﾉｷ ﾀﾌﾞﾉｷ	505 320	308	18 23	20 17	2 1	樹林 耕地 建物群 道路	草地・地被類 稚樹・その他低木生育 ササその他やぶ 舗装	無	無	無	有	良	無	無	無	1	無	無	定期的な下刈り・清掃
08 405-024 [5340-75-80]	樹林 0.4 ha 実測:3本	鹿島町 猿田 氏神様	個人	300以上	ｽﾀﾞｼﾞｲ ﾀﾌﾞﾉｷ ｽﾀﾞｼﾞｲ	454 345 350	270 230	23 20 23	18 13 15	1 2 3	樹林 耕地 建物群 道路	稚樹・その他低木生育 ササその他やぶ 舗装	枯損木ややあり	無	無	有	良	信仰対象あり	無	無	1	無	無	定期的な下刈り・清掃 枯損部の削除、枝下ろし
08 405-025 [5340-75-80]	単木	鹿島町 猿田	個人	300以上	ｽﾀﾞｼﾞｲ	380	280	23	18	3	建物群 道路	稚樹・その他低木生育 ササその他やぶ 舗装	無	無	無	有	良	信仰対象あり	不明	不明	1	無	無	定期的な下刈り・清掃 枯損部の削除、枝下ろし
08 405-026 [5340-75-80]	樹林 0.1 ha 実測:2本	鹿島町 猿田	個人	200～299	ﾀﾌﾞﾉｷ ﾀﾌﾞﾉｷ	371 300	200 220	15 18	20 16	5 2	耕地 建物群 道路	稚樹・その他低木生育 舗装		無	無	無	良	無	無	無	2	無	無	枯損部の削除、枝下ろし
08 405-027 [5340-75-90]	樹林 1.8 ha 実測:4本	鹿島町 田谷	個人	300以上	ｱｶｶﾞｼ ｽﾀﾞｼﾞｲ ｳﾗｼﾞ ｽﾀﾞｼﾞｲ	317 420 398 380		27 25 30 23	18 19 33 15	1 1 1 1	樹林 耕地 建物群 道路	草地・地被類 稚樹・その他低木生育 ササその他やぶ	枯損木ややあり 倒木ややあり	無	無	有	良	無	無	無	1	無	無	枯損部の削除、枝下ろし
08 405-028 [5340-75-90]	樹林 0.3 ha 実測:4本	鹿島町 田谷	個人	300以上	ｽﾀﾞｼﾞｲ ｳﾗｼﾞ ｽﾀﾞｼﾞｲ ｽﾀﾞｼﾞｲ	369 350 310 305		27 13 25 23	18 7 17 16	1 1 1 1	樹林 建物群 道路	稚樹・その他低木生育 ササその他やぶ	枯損木ややあり 倒木ややあり	無	無	有	良	無	無	無	1	無	無	枯損部の削除、枝下ろし
08 405-029 [5340-75-62]	単木	鹿島町 下津 潮宮	社寺	200～299	ﾓﾐ	308		30	18	1	樹林 耕地 道路	稚樹・その他低木生育 ササその他やぶ	小枝枯損	無	無	無	良	信仰対象あり タブーあり	無	無	1	無	無	定期的な下刈り・清掃 枯損部の削除、枝下ろし
08 405-030 [5340-75-61]	樹林 0.1 ha 実測:4本	鹿島町 三笠 道祖神	その他 公有 社寺	300以上	ｽﾀﾞｼﾞｲ ｽﾀﾞｼﾞｲ ｽﾀﾞｼﾞｲ ｽﾀﾞｼﾞｲ	606 505 410 360		28 26 27 25	21 20 18 16	1 1 1 1	樹林 建物群 道路	裸地 舗装	枯損木ややあり	無	無	無	良	信仰対象あり タブーあり	道祖神の森	不明	1	無	無	保護柵設置 定期的な下刈り・清掃 枯損部の削除、枝下ろし その他
08 405-031 [5340-75-82]	単木	鹿島町 小宮作 住吉神社	社寺	200～299	ｽﾀﾞｼﾞｲ	410	280	10	12	3	樹林 耕地 道路	稚樹・その他低木生育 ササその他やぶ 舗装	下部幹折れ 空洞あり	無	無	有	不良：一部枯損	信仰対象あり	無	不明	2	無	無	定期的な下刈り・清掃 枯損部の削除、枝下ろし
08 405-032 [5340-75-82]	単木	鹿島町 明石	社寺	200～299	ﾀﾌﾞﾉｷ	305		18	15	1	樹林 建物群 道路	草地・地被類 稚樹・その他低木生育 舗装	無	無	無	無	良	信仰対象あり	不明	不明	1	無	無	定期的な下刈り・清掃 枯損部の削除、枝下ろし
08 405-033 [5340-75-82]	樹林 0.1 ha 実測:4本	鹿島町 神向寺 青西金剛	不明	200～299	ﾀﾌﾞﾉｷ ﾏﾃﾊﾞｼｲ ﾏﾃﾊﾞｼｲ ﾀﾌﾞﾉｷ	407 306 310 330	205 265 230 210	18 20 23 20	15 13 15 15	3 3 2 2	樹林 耕地 道路	草地・地被類 稚樹・その他低木生育 ササその他やぶ	枯損木ややあり 倒木ややあり	無	無	有	良	信仰対象あり タブーあり	不明	不明	1	無	無	定期的な下刈り・清掃 枯損部の削除、枝下ろし

コード番号 [3次ﾒｯｼｭｺｰﾄﾞ]	区分	所在地 通称名	所有者	推定樹齢 (年)	巨木測定値 樹種名	幹周 (cm)	主幹 (cm)	樹高 (m)	枝張 (m)	株立 (本)	周囲の状況	根元の状況	欠損度	動物生息 鳥	動物生息 獣	着生植物	健全度	信仰対象	独特の呼称	故事伝承	視認性	保護制度指定	解説板等	特記事項
08 405-034 [5340-75-81]	単木	鹿島町 神向寺	個人	200～299	ｽﾀﾞｼﾞｲ	327		15	15	1	樹林 建物群 道路	稚樹・その他低木生育 ササその他やぶ 舗装	頭頂部幹折れ	無	無	無	不良：一部枯損	無	無	無	2	無	無	枯損部の削除、枝下ろし
08 405-035 [5340-75-81]	樹林 0.2 ha 実測:3本	鹿島町 神向寺	個人	300以上	ｽﾀﾞｼﾞｲ ｽﾀﾞｼﾞｲ ｽﾀﾞｼﾞｲ	322 313 300		22 23 21	18 16 18	1 1 1	耕地 建物群 道路	草地・地被類 稚樹・その他低木生育		無	無	無	良	無	無	無	1	無	無	定期的な下刈り・清掃 枯損部の削除、枝下ろし
08 405-036 [5340-75-81]	樹林 0.3 ha 実測:2本	鹿島町 神向寺	個人	200～299	ｽﾀﾞｼﾞｲ ﾀﾌﾞﾉｷ	445 303	230 175	22 25	18 15	2 1	樹林 耕地 建物群 道路	裸地 稚樹・その他低木生育 その他	無	無	無	有	良	無	無	無	1	無	無	定期的な下刈り・清掃 枯損部の削除、枝下ろし
08 405-037 [5340-75-81]	樹林 1.6 ha 実測:4本	鹿島町 神向寺	社寺	300以上	ｲﾁｮｳ ﾓﾐ ｽﾀﾞｼﾞｲ ｽｷﾞ	440 340 973 300	510	25 8 23 32	18 8 30 10	1 1 3 1	樹林 建物群 道路	裸地 草地・地被類 稚樹・その他低木生育 ササその他やぶ	枯損木ややあり 倒木ややあり	無	無	有	良	信仰対象あり	不明	不明	1	無	無	定期的な下刈り・清掃 枯損部の削除、枝下ろし
08 405-038 [5340-74-69]	樹林 0.7 ha 実測:3本	鹿島町 宮中野 伊勢山小古墳	その他 公有	300以上	ｽﾀﾞｼﾞｲ ｽﾀﾞｼﾞｲ ｽﾀﾞｼﾞｲ	360 305 300		21 22 23	18 15 16	4 1 1	樹林	稚樹・その他低木生育	枯損木ややあり 倒木ややあり	無	無	有	良	信仰対象あり タブーあり	お伊勢山古墳	不明	1	無	無	無
08 405-039 [5340-75-50]	単木	鹿島町 宮中	社寺	300以上	ｸﾛｷ	580		20	7	～	建物群 道路	稚樹・その他低木生育 舗装		無	無	無	良	信仰対象あり タブーあり	不明	不明	1	無	無	定期的な下刈り・清掃 枯損部の削除、枝下ろし
08 405-040 [5340-75-50]	単木	鹿島町 宮中 伊勢神社	社寺	200～299	ｶﾔ	330		30	5	1	建物群 道路	稚樹・その他低木生育 ササその他やぶ 舗装	無	無	無	無	良	信仰対象あり タブーあり	お伊勢様のカヤ	不明	1	無	無	定期的な下刈り・清掃 枯損部の削除、枝下ろし
08 405-041 [5340-74-59]	単木	鹿島町 下生 諸足神社	社寺	300以上	ﾀﾌﾞﾉｷ	318		7	5	1	樹林 道路	草地・地被類 稚樹・その他低木生育	大枝枯損 頭頂部幹折れ 空洞あり	無	無	有	不良：枯死寸前	信仰対象あり	不明	有*	3	無	無	定期的な下刈り・清掃 枯損部の削除、枝下ろし
08 405-042 [5340-74-58]	単木	鹿島町 大舟津 森稲荷大明神	社寺	300以上	ｽﾀﾞｼﾞｲ	495		10	30	1	樹林 耕地 建物群 道路	稚樹・その他低木生育 舗装	小枝枯損 空洞あり	無	無	有	良	信仰対象あり	有	不明	1	無	無	定期的な下刈り・清掃 枯損部の削除、枝下ろし
08 405-043 [5340-74-69]	樹林 実測:2本	鹿島町 大舟津 墓地	その他 公有	200～299	ｴﾉｷ ｴﾉｷ	405 300		20 18	25 24	1 1	樹林 道路 その他	稚樹・その他低木生育 ササその他やぶ	無	無	無	有	良	信仰対象あり	無	無	2	無	無	定期的な下刈り・清掃 枯損部の削除、枝下ろし
08 405-044 [5340-74-68]	単木	鹿島町 爪木 天神社	社寺	200～299	ｽﾀﾞｼﾞｲ	370	260	5	7	1	樹林 建物群 道路	草地・地被類 稚樹・その他低木生育		無	無	有	不良：一部枯損	信仰対象あり	天神様	不明	3	無	無	定期的な下刈り・清掃 枯損部の削除、枝下ろし
08 405-045 [5340-75-40]	樹林 0.2 ha 実測:4本	鹿島町 神野 海辺神社	社寺	300以上	ｽﾀﾞｼﾞｲ ｽﾀﾞｼﾞｲ ｽﾀﾞｼﾞｲ ｽﾀﾞｼﾞｲ	600 460 350 328		20 18 21 22	15 14 17 18	1 1 1 1	樹林 建物群 道路	裸地 稚樹・その他低木生育 舗装	枯損木ややあり	無	無	有	良	信仰対象あり	不明	不明	1	無	無	定期的な下刈り・清掃 枯損部の削除、枝下ろし

コード番号 [3次ﾒｯｼｭｺｰﾄﾞ]	区分	所在地 通称名	所有者	推定樹齢 (年)	巨木測定値 樹種名	幹周 (cm)	主幹 (cm)	樹高 (m)	枝張 (m)	株立 (本)	周囲 の 状況	根元 の 状況	欠損度	動物生息 鳥	動物生息 獣	着生 植物	健全 度	信仰対象	独特の 呼称	故事 伝承	視認 性	保護制度指定	解説 板等	特記事項
08 405-046 [5340-75-40]	樹林 0.3 ha 実測:2本	鹿島町 神野	個人	300以上	ﾔﾌﾞﾂﾊﾞｷ ｽﾀﾞｼﾞｲ	310 335		5 10	3 8	1 1	建物群 道路 その 他	裸地 稚樹・ その他低木 生育	無	無	無	無	良	無	無	無	3	無	無	定期的な下刈り ・清掃
08 405-047 [5340-75-40]	樹林 0.3 ha 実測:4本	鹿島町 神野 稲 荷神社	社寺	300以上	ｽﾀﾞｼﾞｲ ﾀﾌﾞﾉｷ ｽﾀﾞｼﾞｲ ｽﾀﾞｼﾞｲ	470 310 345 323		20 18 21 23	11 13 18 13	1 1 1 1	樹林 建 物群 道 路	稚樹・その 他低木生育 ササその他 やぶ 舗装	枯損木やや あり 倒木 ややあり	無	無	有	良	信仰対象あり	不明	不明	1	無	無	定期的な下刈り ・清掃 枯損部の 削除、枝下ろし
08 405-048 [5340-74-59]	樹林 0.2 ha 実測:4本	鹿島町 新町 押 手社	社寺	300以上	ﾀﾌﾞﾉｷ ｽﾀﾞｼﾞｲ ﾀﾌﾞﾉｷ ﾀﾌﾞﾉｷ	365 315 323 306		15 20 18 17	15 18 16 21	1 1 1 1	樹林 建 物群 道 路	裸地 草地・ 地被類	無	無	無	無	良	信仰対象あり	不明	不明	1	無	無	定期的な下刈り ・清掃 枯損部の 削除、枝下ろし
08 405-049 [5340-75-50]	樹林 0.5 ha 実測:2本	鹿島町 新町 護 国院(寺)	社寺	300以上	ｽﾀﾞｼﾞｲ ｽﾀﾞｼﾞｲ	348 300		27 26	13 15	1 1	樹林 建 物群 道 路	裸地 舗装	無	無	無	無	良	信仰対象あり	無	無	1	無	無	定期的な下刈り ・清掃 枯損部の 削除、枝下ろし
08 405-050 [5340-75-50]	単木	鹿島町 新町	個人	300以上	ｴﾉｷ	450	310	20	25	3	耕地 建 物群 道 路	草地・地被 類 稚樹・そ の他低木生 育	無	無	無	無	良	無	無	無	1	無	無	無
08 405-051 [5340-75-31]	樹林 0.3 ha 実測:3本	鹿島町 佐田 加 茂神社	社寺	300以上	ｽﾀﾞｼﾞｲ ﾀﾌﾞﾉｷ ｽﾀﾞｼﾞｲ	320 315 300		20 18 23	12 14 15	1 1 1	樹林 耕 地 道路	稚樹・その 他低木生育 ササその他 やぶ	枯損木やや あり 倒木 ややあり	無	無	有		信仰対象あり	無	無	1	無	無	定期的な下刈り ・清掃 枯損部の 削除、枝下ろし
08 405-052 [5340-75-31]	樹林 0.5 ha 実測:3本	鹿島町 下塩 一 心院	社寺	300以上	ｽﾀﾞｼﾞｲ ｽﾀﾞｼﾞｲ ｽﾀﾞｼﾞｲ	335 308 300		17 18 21	12 13 14	1 1 1	樹林 建 物群 道 路	稚樹・その 他低木生育 ササその他 やぶ	枯損木やや あり 倒木 ややあり	無	無	有	良	信仰対象あり	無	無	1	無	無	定期的な下刈り ・清掃 枯損部の 削除、枝下ろし
08 405-053 [5340-75-31]	樹林 0.2 ha 実測:2本	鹿島町 下塩	個人	200～299	ﾀﾌﾞﾉｷ ﾀﾌﾞﾉｷ	450 305	280	30 28	18 18	3 1	建物群 道路 その 他	草地・地被 類 稚樹・その他低木生育	無	無	無	有	良	無	無	無	1	無	無	定期的な下刈り ・清掃 枯損部の 削除、枝下ろし
08 405-054 [5340-75-31]	樹林 0.2 ha 実測:3本	鹿島町 下塩 塩 神社	社寺	300以上	ｽﾀﾞｼﾞｲ ｽﾀﾞｼﾞｲ ｽﾀﾞｼﾞｲ	600 405 325		18 20 21	17 18 17	1 1 1	樹林 建 物群 道 路	稚樹・その 他低木生育 ササその他 やぶ 舗装	枯損木やや あり 倒木 ややあり	無	無	有	良	信仰対象あり	無	無	1	無	無	定期的な下刈り ・清掃 枯損部の 削除、枝下ろし
08 405-055 [5340-75-32]	樹林 0.3 ha 実測:3本	鹿島町 鉢形 鷺 神社	社寺	300以上	ｽﾀﾞｼﾞｲ ｽﾀﾞｼﾞｲ ｽﾀﾞｼﾞｲ	311 305 300	210	20 23 21	23 20 15	2 1 1	樹林 建 物群 道 路	稚樹・その 他低木生育 ササその他 やぶ	枯損木やや あり 倒木 ややあり	無	無	有	良	信仰対象あり タブーあり	不明	不明	1	無	無	定期的な下刈り ・清掃 枯損部の 削除、枝下ろし その他
08 405-056 [5340-75-32]	樹林 0.5 ha 実測:4本	鹿島町 栗生 八 幡神社, 平光寺	社寺	300以上	ｽﾀﾞｼﾞｲ ｽﾀﾞｼﾞｲ ｽﾀﾞｼﾞｲ ｽﾀﾞｼﾞｲ	750 410 332 310	360	18	15 18 16 18	5 1 1 1	樹林 建 物群 道 路	稚樹・その 他低木生育 ササその他 やぶ	枯損木やや あり 倒木 ややあり	無	無	有	良	信仰対象あり	不明	不明	1	無	無	定期的な下刈り ・清掃 枯損部の 削除、枝下ろし
08 405-057 01/04 [5340-75-50]	樹林 60 ha 実測:16本	鹿島町 宮中鶴神 社 鹿児 神社	社寺	300以上	ｽﾀﾞｼﾞｲ ｽｷﾞ ﾀﾌﾞﾉｷ ｸｽﾉｷ	450 935 485 326		27 43 15 30	25 15 18 16	1 1 1 1	樹林 建 物群 道 路	裸地 稚樹・ その他低木 生育 ササそ の他やぶ 舗 装	枯損木やや あり 倒木 ややあり	無	無	有	良	信仰対象あり 祭事あり	鹿島神宮 樹叢,鹿 島の杜	無	1	天然記念物等(都 道府県) 自然公 園(国定)	解説板 その他	保護柵設置 支柱 設置 定期的な下 刈り・清掃 枯損 部の削除、枝下 ろし

コード番号 [3次ﾒｯｼｭｺｰﾄﾞ]	区分	所在地 通称名	所有者	推定樹齢 (年)	巨木測定値 樹種名	幹周 (cm)	主幹 (cm)	樹高 (m)	枝張 (m)	株立 (本)	周囲の状況	根元の状況	欠損度	動物生息 鳥	動物生息 獣	着生植物	健全度	信仰対象	独特の呼称	故事伝承	視認性	保護制度指定	解説板等	特記事項
08 405-057 02/04 [5340-75-50]	樹林 60 ha 実測:16本	鹿島町	社寺	300以上	ｽｷﾞ ｽｷﾞ ｽｷﾞ ｽｷﾞ	575 433 415 405		40 38 33 32	17 23 18 18	1 1 1 1	樹林 建物群 道路	裸地 稚樹・その他低木生育 ササその他やぶ 舗装	枯損木ややあり 倒木ややあり	無	無	有	良	信仰対象あり 祭事あり	鹿島神宮材鬱，鹿島の杜	無	1	天然記念物等(都道府県) 自然公園(国定)	解説板 その他	保護棚設置 支柱設置 定期的な下刈り・清掃 枯損部の削除、枝下ろし
08 405-057 03/04 [5340-75-50]	樹林 60 ha 実測:16本	鹿島町 宮中鹿島神宮	社寺	300以上	ｸｽﾉｷ ｽﾀﾞｼﾞｲ ﾓﾐ ｲﾁｮｳ	310 432 315 350		30 26 28 33	15 32 18 15	1 1 1 1	樹林 建物群 道路	裸地 稚樹・その他低木生育 ササその他やぶ 舗装	枯損木ややあり 倒木ややあり	無	無	有	良	信仰対象あり タブーあり 祭事あり	無	無	1	天然記念物等(都道府県) 自然公園(国定)	解説板 その他	保護棚設置 支柱設置 定期的な下刈り・清掃 枯損部の削除、枝下ろし
08 405-057 04/04 [5340-75-50]	樹林 60 ha 実測:16本	鹿島町 宮中鹿島神宮	社寺	300以上	ﾀﾌﾞﾉｷ ｽﾀﾞｼﾞｲ ｽﾀﾞｼﾞｲ ｽｷﾞ	347 405 360 375		23 26 23 31	26 21 20 15	1 1 1 1	樹林 建物群 道路	裸地 稚樹・その他低木生育 ササその他やぶ 舗装	枯損木ややあり 倒木ややあり	無	無	有	良	信仰対象あり タブーあり 祭事あり	鹿島神宮材鬱，鹿島の杜	無	1	天然記念物等(都道府県) 自然公園(国定)	解説板 その他	保護棚設置 支柱設置 定期的な下刈り・清掃 枯損部の削除、枝下ろし
08 406-001 [5340-65-34]	樹林 0.3 ha 実測:2本	神栖町 日川 蚕霊神社	社寺	300以上	ﾀﾌﾞﾉｷ ﾓﾁﾉｷ	300 340		15 12	15 10	1 1	樹林 道路	稚樹・その他低木生育 ササその他やぶ	枯損木多い 倒木ややあり	無	無	有	良	信仰対象あり 祭事あり	不明	不明	1	無	無	定期的な下刈り・清掃
08 406-002 [5340-65-33]	樹林 0.6 ha 実測:2本	神栖町 荻原 降野神社	社寺	300以上	ﾀﾌﾞﾉｷ ｽﾀﾞｼﾞｲ	310 300		22 20	25 25	1 1	樹林 道路	草地・地被類 稚樹・その他低木生育	枯損木ややあり	無	無	有	不良：一部枯損	信仰対象あり タブーあり 祭事あり	不明	不明	1	無	無	定期的な下刈り・清掃 枯損部の削除、枝下ろし
08 406-003 [5340-65-33]	単木	神栖町 西町	その他 公有	200～299	ﾀﾌﾞﾉｷ	320		7	6	1	建物群 道路	裸地	小枝枯損 空洞あり	無	無	無	良	無	無	無	2	無	無	枯損部の削除、枝下ろし
08 406-004 01/02 [5340-65-50]	樹林 3 ha 実測:8本	神栖町 息栖 息栖神社	社寺	300以上	ﾀﾌﾞﾉｷ ｽｷﾞ ｽﾀﾞｼﾞｲ ｽﾀﾞｼﾞｲ	375 380 500 313		20 29 21 20	13 15 15 15	1 1 1 1	樹林 建物群 道路	稚樹・その他低木生育 ササその他やぶ	枯損木ややあり 倒木ややあり	無	無	有	良	信仰対象あり 祭事あり	無	不明	1	自然公園(国定)	無	定期的な下刈り・清掃 枯損部の削除、枝下ろし
08 406-004 02/02 [5340-65-50]	樹林 3 ha 実測:8本	神栖町 息栖 息栖神社	社寺	300以上	ｽｷﾞ ｽｷﾞ ﾀﾌﾞﾉｷ ﾀﾌﾞﾉｷ	355 330 340 325		32 31 21 23	18 20 21 15	1 1 1 1	樹林 建物群 道路	稚樹・その他低木生育 ササその他やぶ	枯損木ややあり 倒木ややあり	無	無	有	良	信仰対象あり 祭事あり	無	不明	1	自然公園(国定)	無	定期的な下刈り・清掃 枯損部の削除、枝下ろし
08 407-001 [5340-56-30]	単木	波崎町 東海 正場寺	社寺	300以上	ﾀﾌﾞﾉｷ	500		17	20	1	樹林 建物群 道路	草地・地被類 稚樹・その他低木生育	小枝枯損 空洞あり	無	無	有	良	信仰対象あり	無	不明	2	無	無	定期的な下刈り・清掃
08 407-002 [5340-56-14]	樹林 0.5 ha 実測:4本	波崎町 舎利 神善寺	社寺	300以上	ﾀﾌﾞﾉｷ ﾀﾌﾞﾉｷ ﾀﾌﾞﾉｷ ﾀﾌﾞﾉｷ	824 470 425 300		15 20 18 12	30 30 22 15	1 1 1 1	建物群 道路 その他	稚樹・その他低木生育 ササその他やぶ	無	無	無	有	良	信仰対象あり	波崎の大タブ	不明	2	天然記念物等(都道府県)	解説板	支柱設置 枯損部の削除、枝下ろし
08 407-003 [5340-56-14]	単木	波崎町 舎利	個人	200～299	ﾀﾌﾞﾉｷ	314		25	18	1	建物群 道路	稚樹・その他低木生育	無	無	無	無	良	無	無	無	1	無	無	無
08 407-004 [5340-56-14]	単木	波崎町 舎利	個人	300以上	ﾀﾌﾞﾉｷ	354		17	8	1	建物群 道路	稚樹・その他低木生育 ササその他やぶ	大枝枯損 空洞あり	無	無	無	不良：一部枯損	無	無	無	3	無	無	無

コード番号 [3次ﾒｯｼｭｺｰﾄﾞ]	区分	所在地 通称名	所有者	推定樹齢 (年)	巨木測定値 樹種名	幹周 (cm)	主幹 (cm)	樹高 (m)	枝張 (m)	株立 (本)	周囲の状況	根元の状況	欠損度	動物生息 鳥	動物生息 獣	着生植物	健全度	信仰対象	独特の呼称	故事伝承	視認性	保護制度指定	解説板等	特記事項
08 407-005 [5340-56-14]	単木	波崎町 舎利	個人	200～299	ﾀﾌﾞﾉｷ	500	270	20	13	3	建物群 道路 その他	稚樹・その他低木生育	無	無	無	無	良	無	無	無	1	無	無	無
08 407-006 [5340-56-14]	単木	波崎町 舎利 日之木八幡神社	社寺	300以上	ﾀﾌﾞﾉｷ	420	210	18	20	3	樹林 道路	稚樹・その他低木生育 ｻｻその他やぶ		無	無	無	不良：一部枯損	信仰対象あり	無	不明	3	無	無	無
08 407-007 [5340-56-14]	樹林 0.5 ha 実測:3本	波崎町 仲舎利 広福院	社寺	300以上	ｲﾇﾏｷ ｲﾁｮｳ ﾀﾌﾞﾉｷ	324 300 400		13 23 28	12 13 10	1 1 2	建物群 道路 その他	稚樹・その他低木生育 舗装	無	無	無	無	良	信仰対象あり	無	不明	1	天然記念物等(市町村)	樹名板	定期的な下刈り・清掃 枯損部の削除、枝下ろし
08 407-008 [5340-56-14]	単木	波崎町 荒波	個人	300以上	ｽﾀﾞｼﾞｲ	358		22	6		建物群 道路 その他	稚樹・その他低木生育 舗装	小枝枯損	無	無	有	良	無	無	無	1	無	無	無
08 407-009 [5340-46-95]	単木	波崎町 木御	個人	300以上	ﾀﾌﾞﾉｷ	370		18	15	1	建物群 道路 その他	稚樹・その他低木生育	小枝枯損	無	無	無	良	無	無	不明	2	無	無	無
08 407-010 [5340-46-95]	単木	波崎町 木御 神明社	社寺	300以上	ﾀﾌﾞﾉｷ	340		15	20	1	樹林 道路	稚樹・その他低木生育	小枝枯損 空洞あり	無	無	有	良	信仰対象あり	無	不明	2	無	無	無
08 407-011 [5340-46-96]	単木	波崎町 東明神町	社寺	300以上	ｲﾁｮｳ	360		20	15	1	建物群 道路 その他	稚樹・その他低木生育 舗装	無	無	無	有	良	無	無	不明	1	無	無	無
08 407-012 [5340-56-40]	単木	波崎町 矢田部 大鳥神社	社寺	300以上	ﾀﾌﾞﾉｷ	358		23	18	1	樹林 道路	稚樹・その他低木生育 ｻｻその他やぶ	小枝枯損	無	無	有	良	信仰対象あり	無	不明	2	無	無	定期的な下刈り・清掃 枯損部の削除、枝下ろし
08 421-001 [5440-03-56]	単木	麻生町 舟子 光照寺	社寺	不明	ｶﾔ	316		20	18		道路 その他	裸地	無	不明	不明	有	良	タブーあり	無	不明	2	無	無	定期的な下刈り・清掃
08 421-002 [5440-03-57]	樹林 0.2 ha 実測:1本	麻生町 行方 国神社	社寺	不明	ｽﾀﾞｼﾞｲ	430	300	20	15	2	樹林 道路	稚樹・その他低木生育 ｻｻその他やぶ	無	不明	不明	有	良	信仰対象あり	不明	不明	2	無	解説板	定期的な下刈り・清掃
08 421-003 [5440-03-57]	単木	麻生町 行方	個人	不明	ｳﾗｶ	569	305	12	10	2	道路 その他	裸地	頭頂部幹折れ	不明	不明	無	良	無	無	有ﾏﾏ	2	無	無	定期的な下刈り・清掃
08 421-004 [5440-03-57]	樹林 0.5 ha 実測:3本 推定:11本	麻生町 行方 八王子神社	社寺	不明	ｽﾀﾞｼﾞｲ ｳﾗｶ ｽｷﾞ	320 370 300		32 33 27	16 18 13	1 1 1	樹林	草地・地被類 ｻｻその他やぶ	無	不明	不明	有	良	信仰対象あり	不明	不明	1	無	無	定期的な下刈り・清掃
08 421-005 [5440-03-47]	単木	麻生町 行方	個人	不明	ｶﾔ	310		23	15		樹林 その他	草地・地被類	無	不明	不明	無	良	無	無	無	2	無	無	定期的な下刈り・清掃
08 421-006 [5440-03-08]	単木	麻生町 鳥並 船野神社	社寺	不明	ｽｷﾞ	301		32	18		樹林 建物群 その他	草地・地被類	無	不明	不明	有	良	信仰対象あり	不明	不明	1	自然環境保全地域(都道府県)	樹名板 解説板	定期的な下刈り・清掃

コード番号 [3次メッシュコード]	区分	所在地 通称名	所有者	推定樹齢 (年)	巨木測定値 樹種名	幹周 (cm)	主幹 (cm)	樹高 (m)	枝張 (m)	株立 (本)	周囲の状況	根元の状況	欠損度	動物生息 鳥	動物生息 獣	着生植物	健全度	信仰対象	独特の呼称	故事伝承	視認性	保護制度指定	解説板等	特記事項
08 421-007 [5340-73-88]	単木	麻生町 上宿	個人	不明	ｳﾒ	438		10	10		建物群 道路	裸地	大枝枯損	不明	不明	無	不良：一部枯損	無	無	無	2	無	無	枯損部の削除、枝下ろし
08 421-008 [5340-73-88]	樹林 5 ha 実測:1本 推定:8本	麻生町 羽黒山	市町村	不明	ｽｷﾞ･ｼﾞｲ	365		25	20		樹林 公園 建物群	草地・地被類 ササその他やぶ	無	不明	不明	有	良	無	羽黒山	有*	1	自然公園(国定)	石標	定期的な下刈り・清掃 枯損部の削除、枝下ろし
08 421-009 [5340-73-89]	単木	麻生町 田町	個人	不明	ｸｽﾉｷ	355		32	30		建物群 その他	裸地	無	不明	不明	無	良	無	無	無	1	無	無	定期的な下刈り・清掃
08 421-010 [5340-73-89]	単木	麻生町 田町	個人	不明	ｸｽﾉｷ	319		28	20		建物群 道路 その他	草地・地被類 舗装	小枝枯損	不明	不明	有	良	無	無	無	1	無	無	枯損部の削除、枝下ろし
08 421-011 [5340-73-69]	単木	麻生町 下渕	個人	不明	ｳﾒ	327		30	25		耕地 建物群 その他	草地・地被類	無	不明	不明	無	良	無	無	無	1	無	無	無
08 421-012 [5340-73-99]	樹林 0.4 ha 実測:3本	麻生町 田町 大麻神社	社寺	不明	ｽｷﾞ･ｼﾞｲ ｴﾉｷ ﾀﾌﾞﾉｷ	428 310 300		17 18 25	25 30 17		耕地 道路	草地・地被類 稚樹・その他低木生育	枯損木ややあり	不明	不明	有	良	信仰対象あり	不明	無	1	無	無	定期的な下刈り・清掃
08 421-013 [5340-73-79]	単木	麻生町 粗毛	個人	不明	ｴﾉｷ	345		17	32		建物群 道路	草地・地被類	無	不明	不明	有	良	無	無	無	1	無	無	無
08 421-014 [5340-74-70]	単木	麻生町 七面様 七面大明神	社寺	不明	ｽｷﾞ･ｼﾞｲ	340		5	3		建物群 道路	裸地	頭頂部幹折れ 空洞あり	無	無	無	不良：一部枯損	信仰対象あり	無	不明	2	無	無	無
08 421-015 [5440-04-54]	単木	麻生町 天掛	社寺	不明	ﾀﾌﾞﾉｷ	323		23	17		樹林 建物群	ササその他やぶ	小枝枯損	不明	不明	有	良	タブーあり	無	無	2	無	無	枯損部の削除、枝下ろし
08 421-016 [5440-04-44]	単木	麻生町 天掛	不明	不明	ﾀﾌﾞﾉｷ	398		6	10		耕地 道路	ササその他やぶ	大枝枯損	不明	不明	有	良	信仰対象あり	不明	不明	2	無	無	無
08 421-017 [5440-04-43]	単木	麻生町 新宮 淡島神社	社寺	不明	ｽｷﾞ･ｼﾞｲ	416		6	11		樹林 道路 その他	裸地	頭頂部幹折れ 空洞あり	不明	不明	有	不良：一部枯損	信仰対象あり	不明	不明	3	無	無	無
08 421-018 [5440-04-34]	樹林 1.58 ha 実測:1本 推定:3本	麻生町 白浜 愛宕神社	社寺	不明	ｽｷﾞ･ｼﾞｲ	360	260	15	18	2	樹林	ササその他やぶ	無	不明	不明	有	良	信仰対象あり	不明	不明	1	自然環境保全地域(都道府県)	樹名板 解説板	その他
08 421-019 [5440-04-34]	樹林 0.4 ha 実測:2本 推定:3本	麻生町 白浜 稲荷神社	社寺	不明	ｽｷﾞ･ｼﾞｲ ｴﾉｷ	330 348		20 28	15 30		樹林 耕地 道路	草地・地被類 舗装	無	不明	不明	有	良	信仰対象あり	不明	不明	1	無	無	定期的な下刈り・清掃
08 421-020 [5440-04-34]	単木	麻生町 白浜	個人	不明	ｲﾁｮｳ	388		28	20		建物群 道路	裸地 舗装	無	不明	不明	有	良	無	不明	有*	1	無	無	無
08 421-021 [5440-04-24]	樹林 1.5 ha 実測:2本 推定:3本	麻生町 少年自然の家	都道府県	不明	ｽｷﾞ･ｼﾞｲ ｴﾉｷ	420 395	240 200	17 27	15 28	5 4	公園 その他	草地・地被類		不明	不明	有	良	信仰対象あり	不明	不明	1	無	無	定期的な下刈り・清掃 枯損部の削除、枝下ろし

コード番号 [3次ﾒｯｼｭｺｰﾄﾞ]	区分	所在地 通称名	所有者	推定樹齢 (年)	巨木測定値 樹種名	幹周 (cm)	主幹 (cm)	樹高 (m)	枝張 (m)	株立 (本)	周囲の状況	根元の状況	欠損度	動物生息 鳥	動物生息 獣	着生植物	健全度	信仰対象	独特の呼称	故事伝承	視認性	保護制度指定	解説板等	特記事項
08 421-022 [5440-04-23]	単木	麻生町 岡	社寺	不明	ｲﾁｮｳ	318		21	19		樹林 その他	草地・地被類	無	不明	不明	有	良	タブーあり	無		2	無	無	定期的な下刈り・清掃
08 421-023 [5440-04-23]	単木	麻生町 岡	個人	不明	ｸｽﾉｷ	336		25	18		建物群 道路 その他	草地・地被類	無	不明	不明	有	良	信仰対象あり	無	無	2	無	無	定期的な下刈り・清掃
08 421-024 [5440-04-12]	単木	麻生町 矢幡	市町村	不明	ｽﾀﾞｼﾞｲ	327		7	10		建物群 その他	裸地	大枝枯損 頭頂部幹折れ	不明	不明	有	不良：一部枯損	信仰対象あり	不明	不明	2	無	無	定期的な下刈り・清掃
08 421-025 [5440-04-12]	単木	麻生町 矢幡	個人	100～199	ｸｽﾉｷ	358		27	18		建物群 道路 その他	草地・地被類	小枝枯損	不明	不明	有	良	無	無	無	1	無	無	定期的な下刈り・清掃
08 421-026 [5440-04-31]	樹林 0.5 ha 実測:2本 推定:4本	麻生町 青沼 春日神社	社寺	不明	ｽｷﾞ ｽﾀﾞｼﾞｲ	457 305		33 18	18 18		樹林 建物群 その他	草地・地被類	枯損木やや あり	不明	不明	有	良	信仰対象あり	不明	不明	1	天然記念物等(市町村)	無	定期的な下刈り・清掃
08 421-027 01/02 [5440-03-37]	樹林 0.5 ha 実測:4本	麻生町 小高	市町村	伝承 600	ｶﾔ	593		21	20		樹林 建物群 その他	裸地		不明	不明	有	良	無	小高の力ヤ	有ﾎ	2	天然記念物等(都道府県)	解説板	保護柵設置.定期的な下刈り・清掃
08 421-027 02/02 [5440-03-37]	樹林 0.5 ha 実測:4本	麻生町 小高	市町村	不明	ｽﾀﾞｼﾞｲ ﾑｸﾉｷ ｳﾗｼﾞ	455 350 300		20 26 20	20 20 18		樹林 建物群 その他	ササその他やぶ	枯損木やや あり	不明	不明	有	良	無	無	無	2	無	無	無
08 421-028 [5440-03-27]	樹林 0.3 ha 実測:3本 推定:8本	麻生町 南 側麗神社	社寺	不明	ｽﾀﾞｼﾞｲ ｽｷﾞ ｶﾔ	505 310 300		15 28 30	15 18 18		樹林 建物群 道路	草地・地被類	枯損木やや あり	不明	不明	有	良	信仰対象あり	無	無	1	無	無	定期的な下刈り・清掃 枯損部の削除、枝下ろし
08 421-029 [5340-74-92]	樹林 0.5 ha 実測:2本 推定:6本	麻生町 台矢幡 息栖神社	社寺	不明	ｽﾀﾞｼﾞｲ ｽｷﾞ	325 318		23 30	20 20		樹林 耕地 道路	ササその他やぶ	無	不明	不明	有	良	信仰対象あり	不明	不明	1	天然記念物等(市町村)	解説板	定期的な下刈り・清掃
08 421-030 [5440-04-40]	樹林 0.5 ha 実測:3本 推定:3本	麻生町 四鹿	個人	不明	ｽﾀﾞｼﾞｲ ﾀﾌﾞﾉｷ ｳﾗｼﾞ	510 425 300		30 27 30	20 30 20		耕地 建物群 その他	裸地 草地・地被類	無	不明	不明	有	良	無	無	無	1	無	無	定期的な下刈り・清掃
08 421-031 [5440-03-18]	単木	麻生町 鳥並	社寺	不明	ﾀﾌﾞﾉｷ	500		13	18		樹林 耕地 道路	草地・地被類	無	不明	不明	無	良	無	不明	不明	2	無	無	定期的な下刈り・清掃
08 421-032 [5440-03-36]	樹林 0.3 ha 実測:3本 推定:4本	麻生町 元方	個人	不明	ｽﾀﾞｼﾞｲ ｴﾉｷ ｶﾔ	613 500 330		10 22 18	10 15 10		建物群 その他	裸地 草地・地被類	枯損木多い	不明	不明	有	不良：一部枯損	無	無	無	2	無	無	定期的な下刈り・清掃
08 421-033 [5440-03-38]	単木	麻生町 元方	個人	不明	ｳﾗｼﾞ	300		25	13		建物群 道路 その他	草地・地被類		不明	不明	無	良	無	無	無	1	無	無	定期的な下刈り・清掃
08 421-034 [5440-03-38]	単木	麻生町 小高	個人	不明	ﾀﾌﾞﾉｷ	380		7	4		建物群 道路	裸地	大枝枯損	不明	不明	無	不良：一部枯損	無	無	無	2	無	無	無

コード番号 [3次ﾒｯｼｭｺｰﾄﾞ]	区分	所在地 通称名	所有者	推定樹齢 (年)	巨木測定値 樹種名	幹周 (cm)	主幹 (cm)	樹高 (m)	枝張 (m)	株立 (本)	周囲の状況	根元の状況	欠損度	動物生息 鳥	動物生息 獣	着生植物	健全度	信仰対象	独特の呼称	故事伝承	視認性	保護制度指定	解説板等	特記事項
08 422-001 [5340-74-50]	樹林 0.8 ha 実測:2本 推定:3本	牛堀町 氷山 金 氏羅神社	社寺	不明	ﾓﾐ ｽﾀﾞｼﾞｲ	376 340		28 25	20 40	1 1	樹林 その他	ササその他やぶ	無	無	無	有	良	信仰対象あり	不明	無	1	自然公園(国定)	無	定期的な下刈り・清掃
08 422-002 [5340-74-60]	樹林 1.2 ha 実測:3本	牛堀町 氷山 日吉山王神社	社寺	不明	ｽｷﾞ ﾓﾐ ｽﾀﾞｼﾞｲ	330 315 300		28 28 20	15 20 18	1 1 1	樹林 その他	稚樹・その他低木生育ササその他やぶ	無	不明	不明	有	良	信仰対象あり	不明	無	1	自然環境保全地域(都道府県)	樹名板 解説板	定期的な下刈り・清掃
08 422-003 [5340-74-41]	樹林 0.4 ha 実測:2本	牛堀町 牛堀 三 熊野神社	社寺	伝承 350	ｲﾇﾖｳﾏｷ ﾀﾌﾞﾉｷ	505 300		21 17	25 15	1 1	樹林 その他	裸地	無	不明	不明	有	良	信仰対象あり	不明	不明	1	天然記念物等(市町村)	その他	定期的な下刈り・清掃
08 422-004 [5340-74-42]	樹林 0.3 ha 実測:3本 推定:4本	牛堀町 芝宿	社寺	不明	ｲｽﾏｷ ｽﾀﾞｼﾞｲ ｴﾉｷ	323 420 354	280	18 14 17	18 10 28	2	樹林 その他	裸地 ササその他やぶ	枯損木ややあり	不明	不明	有	不良：一部枯損	タブーあり	長国寺のマキ	無	2	天然記念物等(市町村)	樹名板	定期的な下刈り・清掃
08 422-005 [5340-74-33]	単木	牛堀町 上戸	不明	不明	ｽﾀﾞｼﾞｲ	600	300	13	25	3	その他	裸地	小枝枯損	不明	不明	無	良	タブーあり	不明	不明	1	無	無	定期的な下刈り・清掃
08 422-006 [5340-74-43]	単木	牛堀町 上戸 神明神社	社寺	300以上	ｽﾀﾞｼﾞｲ	977		13	15		道路	裸地	大枝枯損 空洞あり	不明	不明	有	不良：一部枯損	信仰対象あり	八代の大シイ	有*	2	天然記念物等(都道府県)	解説板	保護棚設置 定期的な下刈り・清掃 枯損部の削除、枝下ろし
08 422-007 01/02 [5340-74-62]	樹林 0.6 ha 実測:1本 推定:2本	牛堀町 堀之内	社寺	伝承 300	ｲﾇﾏｷ	308		15	12		樹林 建物群 その他	裸地 草地・地被類		不明	不明	無	良	タブーあり	二本松寺の植	有*	2	天然記念物等(市町村)	その他	保護棚設置 定期的な下刈り・清掃
08 422-007 02/02 [5340-74-62]	樹林 0.6 ha 実測:1本 推定:2本	牛堀町 堀之内	社寺	不明	ｽﾀﾞｼﾞｲ	475		18	23		樹林 建物群 その他	裸地 草地・地被類	無	不明	不明	有	良	タブーあり	不明	不明	2	無	無	定期的な下刈り・清掃
08 422-008 [5340-74-72]	樹林 0.2 ha 実測:3本	牛堀町 茂木	個人	不明	ｽﾀﾞｼﾞｲ ﾀﾌﾞﾉｷ ｻｲｶｶﾞ	390 320 382		20 15 13	15 15 10		樹林 建物群 道路	草地・地被類	枯損木ややあり	不明	不明	有	良	無	無	無	2	無	無	枯損部の削除、枝下ろし
08 422-009 01/02 [5340-74-81]	樹林 0.4 ha 実測:1本 推定:2本	牛堀町 清水 三 熊神社	社寺	不明	ﾀﾌﾞﾉｷ	373		15	30		道路 その他	裸地		不明	不明	有	良	信仰対象あり	清水のタブの木	不明	2	天然記念物等(市町村)	その他	定期的な下刈り・清掃
08 422-009 02/02 [5340-74-81]	樹林 0.4 ha 実測:1本 推定:2本	牛堀町 清水	社寺	不明	ﾋﾖｳﾋﾊﾞ	456		10	10		道路 その他	裸地		不明	不明	無	良	信仰対象あり	清水の上ヨクヒバ	不明	2	天然記念物等(市町村)	その他	定期的な下刈り・清掃
08 422-010 [5340-74-81]	単木	牛堀町 清水	個人	不明	ﾀﾌﾞﾉｷ	330	250	27	18	3	道路	草地・地被類	無	不明	不明	有	良	無	無	無	2	無	無	無
08 422-011 [5340-74-82]	樹林 0.2 ha 実測:1本 推定:3本	牛堀町 茂木	社寺	不明	ｽﾀﾞｼﾞｲ	600		18	20		樹林 その他	草地・地被類 ササその他やぶ	無	不明	不明	有	良	タブーあり	不明	不明	2	無	無	無

コード番号 [3次ﾒｯｼｭｺｰﾄﾞ]	区分	所在地 通称名	所有者	推定樹齢 (年)	巨木測定値 樹種名	幹周 (cm)	主幹 (cm)	樹高 (m)	枝張 (m)	株立 (本)	周囲の状況	根元の状況	欠損度	動物生息 鳥	動物生息 獣	着生植物	健全度	信仰対象	独特の呼称	故事伝承	視認性	保護制度指定	解説板等	特記事項
08 422-012 [5340-74-33]	樹林 0.1 ha 実測:1本 推定:2本	牛堀町 上戸	不明	不明	ｽｷﾞｼﾞｲ	335	250	10	10	4	樹林 その他	草地・地被類 ササその他やぶ	無	不明	不明	有	良	信仰対象あり	不明	不明	1	無	無	無
08 423-001 [5340-74-23]	樹林 2 ha 実測:3本	潮来町 稲荷山	市町村	不明	ﾀﾌﾞﾉｷ ｽｷﾞ ｽｷﾞｼﾞｲ	411 355 320		20 30 8	25 15 5	1 1 1	樹林 道路	草地・地被類	枯損木ややあり	不明	不明	有	良	信仰対象あり	稲荷山	不明	1	自然公園(国定)	解説板	定期的な下刈り・清掃
08 423-002 [5340-74-23]	樹林 1 ha 実測:2本	潮来町 潮来	社寺	不明	ｴﾉｷ ｸﾛﾏﾂ	335 310		17 18	12 20	1 1	その他	裸地 草地・地被類	枯損木ややあり	不明	不明	有	不良：一部枯損	タブーあり	無	無	2	無	無	定期的な下刈り・清掃
08 423-003 [5340-74-23]	単木	潮来町 潮来	社寺	不明	ｲﾁｮｳ	465		28	25	1	その他	裸地	無	無	無	有	良	タブーあり	潮来の大イチョウ	無	1	天然記念物等(市町村)	その他	定期的な下刈り・清掃
08 423-004 [5340-74-24]	単木	潮来町 潮来	市町村	不明	ｲﾁｮｳ	300		22	10	1	その他	裸地	大枝枯損	無	無	無	良	無	無	無	1	無	無	定期的な下刈り・清掃
08 423-005 01/02 [5340-74-34]	樹林 1.5 ha 実測:3本	潮来町 潮来 素鷲熊野神社	社寺	不明	ｸﾛﾏﾂ	665		25	27	1	樹林 建物群 道路	裸地 舗装		無	不明	無	不良：一部枯損	信仰対象あり	潮来の大ケヤキ	不明	1	天然記念物等(都道府県)	解説板	定期的な下刈り・清掃
08 423-005 02/02 [5340-74-34]	樹林 1.5 ha 実測:3本	潮来町 潮来 素鷲熊野神社	社寺	不明	ｽｷﾞ ﾀﾌﾞﾉｷ	395 310		30 20	15 30	1 1	樹林 建物群 道路	草地・地被類 ササその他やぶ	枯損木ややあり	不明	不明	有	良	信仰対象あり	不明	不明	1	無	無	定期的な下刈り・清掃
08 423-006 [5340-74-34]	単木	潮来町 辻三夜尊	社寺	不明	ｲﾁｮｳ	303		28	25	1	樹林 建物群 その他	裸地	無	無	無	有	良	信仰対象あり	無	無	1	無	無	定期的な下刈り・清掃
08 423-007 [5340-74-34]	樹林 0.2 ha 実測:2本	潮来町 辻 石見宮	社寺	不明	ｴﾉｷ ｸﾛﾏﾂ	370 407		28 28	25 30	1 1	建物群 道路 その他	裸地	無	無	無	有	良	信仰対象あり	無	無	1	無	無	定期的な下刈り・清掃
08 423-008 [5340-74-34]	単木	潮来町 辻	社寺	不明	ﾀﾌﾞﾉｷ	300		20	30	1	その他	草地・地被類	無	無	無	無	良	タブーあり	不明	不明	1	無	無	定期的な下刈り・清掃
08 423-009 [5340-74-55]	単木	潮来町 古高	個人	不明	ｽｷﾞｼﾞｲ	418		28	20	1	耕地 建物群 その他	草地・地被類	小枝枯損	無	無	有	良	無	無	無	1	無	無	定期的な下刈り・清掃
08 423-010 [5340-74-55]	樹林 0.2 ha 実測:2本	潮来町 古高 国上神社	社寺	不明	ｽｷﾞｼﾞｲ ｸﾛﾏﾂ	470 303		25 28	15 18	1 1	樹林	草地・地被類	枯損木多い	不明	不明	有	不良：一部枯損	信仰対象あり	無	無	1	無	無	定期的な下刈り・清掃
08 423-011 [5340-74-54]	樹林 0.4 ha 実測:2本	潮来町 築地 熱田神社	社寺	不明	ｽｷﾞ ｽｷﾞｼﾞｲ	373 383		33 30	10 20	1 1	樹林 道路 その他	裸地 草地・地被類	無	不明	不明	有	良	信仰対象あり	無	無	1	無	無	定期的な下刈り・清掃
08 423-012 [5340-74-64]	単木	潮来町 築地	社寺	不明	ｶﾔ	463		23	25	1	その他	裸地	小枝枯損	無	無	有	良	タブーあり	妙皮寺のカヤ	不明	2	天然記念物等(市町村)	その他	定期的な下刈り・清掃
08 423-013 [5340-74-84]	樹林 1 ha 実測:2本	潮来町 大生 大生殿神社	社寺	不明	ｿﾒｲﾖｼﾉ ｽｷﾞｼﾞｲ	380 370		10 17	15 25	1 1	樹林 その他	草地・地被類 ササその他やぶ	枯損木多い	不明	不明	有	不良：一部枯損	信仰対象あり	大生殿神社の桜並木	不明	2	天然記念物等(市町村)	その他	無

コード番号 [3次ﾒｯｼｭｺｰﾄﾞ]	区分	所在地 通称名	所有者	推定樹齢（年）	巨木測定値 樹種名	幹周 (cm)	主幹 (cm)	樹高 (m)	枝張 (m)	株立 (本)	周囲の状況	根元の状況	欠損度	動物生息 鳥	動物生息 獣	着生植物	健全度	信仰対象	独特の呼称	故事伝承	視認性	保護制度指定	解説板等	特記事項
08 423-014 [5340-74-94]	樹林 0.5 ha 実測:2本	潮来町 大賀	社寺	不明	ｶﾔ ﾀﾌﾞﾉｷ	452 407		13 20	12 15	1 1	樹林 建物群 その他	裸地 ササその他やぶ	枯損木やや あり	不明	不明	有	良	タブーあり	無	無	2	無	無	無
08 423-015 [5340-74-84]	樹林 2.8 ha 実測:4本	潮来町 大生 大生神社	社寺	不明	ｽｷﾞ ｽﾀﾞｼﾞｲ ｶｺﾞﾉｷ ﾀﾌﾞﾉｷ	540 417 407 398		33 18 12 28	15 10 5 25	1 1 1 1	樹林 その他	裸地 草地・地被類	枯損木やや あり	不明	不明	有	良	信仰対象あり	有	不明	1	天然記念物等(都道府県) 自然環境保全地域(都道府県)	樹名板 解説板	定期的な下刈り・清掃 枯損部の削除、枝下ろし
08 423-016 [5340-74-84]	単木	潮来町 大生	個人	不明	ｽﾀﾞｼﾞｲ	310		23	12	1	その他	ササその他やぶ	小枝枯損	無	無	有	良	無	無	無	2	無	無	無
08 423-017 [5340-74-94]	樹林 0.3 ha 実測:1本	潮来町 釜谷	個人	伝承 350	ｽﾀﾞｼﾞｲ	440		30	25	1	樹林 その他	裸地 草地・地被類	無	不明	不明	有	良	無	無	無	1	無	無	定期的な下刈り・清掃
08 423-018 [5340-74-85]	単木	潮来町 釜谷	個人	不明	ｽﾀﾞｼﾞｲ	505		20	25	1	その他	草地・地被類	小枝枯損	無	無	有	不良：一部枯損	無	無	無	2	無	無	枯損部の削除、枝下ろし
08 423-019 [5340-74-85]	単木	潮来町 釜谷	社寺	不明	ｽﾀﾞｼﾞｲ	380	260	20	13	1	樹林 その他	草地・地被類	小枝枯損	無	無	無	良	信仰対象あり	無	無	2	自然環境保全地域(都道府県)	樹名板 解説板	定期的な下刈り・清掃 枯損部の削除、枝下ろし
08 423-020 [5340-74-66]	樹林 3 ha 実測:1本 推定:2本	潮来町 水原	社寺	不明	ｲﾁｮｳ	360		28	5	1	樹林 その他	裸地 草地・地被類	枯損木やや あり	不明	不明	有	良	タブーあり	無	無	1	無	無	定期的な下刈り・清掃 枯損部の削除、枝下ろし
08 423-021 [5340-74-56]	樹林 1 ha 実測:1本	潮来町 延方 吉田鹿島神社	社寺	不明	ｽﾀﾞｼﾞｲ	330		20	20	1	樹林 道路 その他	裸地 草地・地被類	枯損木やや あり	不明	不明	有	良	信仰対象あり	無	無	1	天然記念物等(市町村)	その他	定期的な下刈り・清掃 枯損部の削除、枝下ろし
08 423-022 [5340-74-15]	単木	潮来町 日の出	市町村	不明	ﾀﾌﾞﾉｷ	574	200	22	8	5	その他	草地・地被類	小枝枯損	無	無	無	良	無	無	無	1	無	無	定期的な下刈り・清掃
08 424-001 [5440-13-37]	単木	北浦村 小貫 氏神様	個人	不明	ｽﾀﾞｼﾞｲ	528	350	28	25	2	その他	草地・地被類	小枝枯損	無	無	有	良	信仰対象あり	無	無	1	無	無	定期的な下刈り・清掃
08 424-002 [5440-13-37]	樹林 0.2 ha 実測:2本	北浦村 小貫	個人	不明	ｽﾀﾞｼﾞｲ ﾆｯｹｲ	354 368		20 17	20 23	1 1	その他	裸地 草地・地被類	枯損木やや あり	不明	不明	無	良	無	無	有*	2	無	無	定期的な下刈り・清掃
08 424-003 [5440-13-37]	単木	北浦村 小貫	個人	200～299	ｽﾀﾞｼﾞｲ	403		20	15	1	その他	草地・地被類	大枝枯損 空洞あり	ﾌｸﾛｳ	無	有	不良：一部枯損	無	無	無	2	無	無	定期的な下刈り・清掃
08 424-004 [5440-13-27]	単木	北浦村 小貫	市町村	不明	ｸﾇｷ	365		18	20	1	その他	裸地	小枝枯損 異常なコブあり	無	無	無	良	無	無	無	2	無	無	定期的な下刈り・清掃
08 424-005 [5440-13-37]	樹林 1 ha 実測:1本 推定:8本	北浦村 小貫 八幡神社	社寺	不明	ｽﾀﾞｼﾞｲ	480		20	10	1	樹林	草地・地被類	枯損木やや あり	不明	不明	有	良	信仰対象あり	無	無	2	無	無	定期的な下刈り・清掃
08 424-006 [5440-14-40]	樹林 0.8 ha 実測:2本	北浦村 長野江 香取神社	社寺	不明	ﾓﾐ ｸﾇｷ	427 340		30 27	30 30	1 1	樹林	草地・地被類	枯損木やや あり	不明	不明	無	良	信仰対象あり	不明	不明	2	無	無	無

コード番号 [3次メッシュコード]	区分	所在地 通称名	所有者	推定樹齢（年）	巨木測定値 樹種名	幹周 (cm)	主幹 (cm)	樹高 (m)	枝張 (m)	株立 (本)	周囲の状況	根元の状況	欠損度	動物生息 鳥	動物生息 獣	着生植物	健全度	信仰対象	独特の呼称	故事伝承	視認性	保護制度指定	解説板等	特記事項
08 424-007 [5440-14-30]	樹林 1.5 ha 実測:3本 推定:6本	北浦村 内宿	社寺	不明	モミ	430		30	20	1	樹林 その他	裸地 草地・地被類	無	不明	不明	有	良	信仰対象あり	無	無	1	天然記念物等(市町村)	その他	定期的な下刈り・清掃
					スギ	328		30	13	1														
					イチョウ	300		20	10	1														
08 424-008 [5440-14-10]	樹林 3.77 ha 実測:6本	北浦村 内宿	社寺	不明	カヤ	428		27	33	1	樹林 その他	裸地 ササその他やぶ	枯損木やや あり	不明	不明	有	良	タブーあり	不明	不明	1	天然記念物等(市町村) 自然環境保全地域(都道府県)	樹名板 解説板	定期的な下刈り・清掃 枯損部の削除、枝下ろし
					スダジイ	508		27	33	1														
					ウバメ	405		30	25	1														
					モミ	300		30	15	1														
08 424-009 [5440-14-10]	樹林 2.03 ha 実測:6本	北浦村 内宿 香取神社	社寺	不明	スダジイ	410		25	23	1	樹林	草地・地被類 ササその他やぶ	枯損木やや あり	不明	不明	有	良	信仰対象あり	不明	有*	1	自然環境保全地域(都道府県)	樹名板 解説板	定期的な下刈り・清掃 枯損部の削除、枝下ろし
08 424-010 [5440-13-18]	単木	北浦村 次木 稲荷様	社寺	不明	スダジイ	569	200	10	20	5	樹林	ササその他やぶ	大枝枯損	不明	不明	有	良	信仰対象あり	不明	不明	2	無	無	定期的な下刈り・清掃
08 424-011 [5440-13-28]	単木	北浦村 次木	社寺	不明	ヤマザクラ	600	340	7	10	1	その他	ササその他やぶ	大枝枯損	無	無	有	不良：枯死寸前	タブーあり	不明	不明	2	無	無	無
08 424-012 [5440-13-19]	単木	北浦村 両宿 東宮神社	社寺	不明	イロハモミジ	325		23	18	1	樹林	稚樹・その他低木生育	小枝枯損	無	無	無	良	信仰対象あり	不明	不明	2	天然記念物等(市町村)	その他	定期的な下刈り・清掃
08 424-013 [5440-14-21]	樹林 1.5 ha 実測:4本 推定:7本	北浦村 成田 氏神様	個人	不明	クスノキ	440		30	20	1	樹林 その他	草地・地被類 稚樹・その他低木生育 ササその他やぶ	枯損木やや あり	不明	不明	有	良	信仰対象あり	無	無	2	無	無	定期的な下刈り・清掃
					タブノキ	410		22	20	1														
					スダジイ	400		15	10	1														
					スギ	380		32	15	1														
08 424-014 [5440-14-21]	単木	北浦村 成田	社寺	不明	イチョウ	333		26	15	1	その他	裸地	小枝枯損	無	無	有	良	タブーあり	無	無	2	無	無	定期的な下刈り・清掃
08 424-015 [5440-14-21]	単木	北浦村 成田 氏神様	個人	不明	スダジイ	528		20	12	1	樹林	草地・地被類	小枝枯損	無	無	有	良	信仰対象あり	無	無	2	無	無	定期的な下刈り・清掃
08 424-016 [5440-14-11]	樹林 0.4 ha 実測:1本 推定:2本	北浦村 成田 香取神社	社寺	不明	スダジイ	600		30	30	1	樹林 その他	草地・地被類 ササその他やぶ	枯損木やや あり	不明	不明	有	良	信仰対象あり	不明	不明	1	無	無	定期的な下刈り・清掃
08 424-017 [5440-04-92]	樹林 0.5 ha 実測:1本 推定:5本	北浦村 山田 大杵神社	社寺	不明	スダジイ	540		20	15	1	樹林 道路	草地・地被類 ササその他やぶ 舗装	枯損木多い	不明	不明	有	不良：一部枯損	信仰対象あり	不明	不明	1	無	無	定期的な下刈り・清掃
08 424-018 [5440-04-82]	樹林 0.2 ha 実測:1本 推定:3本	北浦村 山田	社寺	不明	カヤ	375		13	20	1	建物群 その他	裸地		無	無	無	良	タブーあり	無	無	1	無	無	定期的な下刈り・清掃
08 424-019 [5440-04-82]	単木	北浦村 山田	社寺	不明	スダジイ	390		10	8	1	建物群 その他	裸地	大枝枯損	無	無	無	不良：一部枯損	信仰対象あり	無	無	2	無	無	定期的な下刈り・清掃
08 424-020 01/02 [5440-03-88]	樹林 8.7 ha 実測:1本 推定:7本	北浦村 小幡	社寺	伝承 500	スダジイ	660		18	18	1	樹林 その他	裸地		不明	不明	有	不良：一部枯損	タブーあり	観音寺の大シイ	不明	2	天然記念物等(市町村) 自然環境保全地域(都道府県)	解説板	定期的な下刈り・清掃 枯損部の削除、枝下ろし

コード番号 [3次メッシュコード]	区分	所在地 通称名	所有者	推定樹齢 (年)	巨木測定値 樹種名	幹周 (cm)	主幹 (cm)	樹高 (m)	枝張 (m)	株立 (本)	周囲の状況	根元の状況	欠損度	動物生息 鳥	動物生息 獣	着生植物	健全度	信仰対象	独特の呼称	故事伝承	視認性	保護制度指定	解説板等	特記事項
08 424-020 02/02 [5440-03-88]	樹林 8.7 ha 実測:1本 推定:7本	北浦村 小幡	社寺	不明	イヂョウ	352		7	5	1	樹林 その他	草地・地被類	枯損木ややあり	不明	不明	有	良	タブーあり	不明	不明	1	自然環境保全地域(都道府県)	樹名板 解説板	定期的な下刈り・清掃 枯損部の削除、枝下ろし
08 424-021 [5440-03-97]	単木	北浦村 行戸	個人	不明	ニッケイ	358		30	18	1	その他	裸地	無	無	無	無	良	無	無	無	2	天然記念物等(市町村)	その他	定期的な下刈り・清掃
08 424-022 [5440-03-97]	単木	北浦村 行戸	個人	不明	ウスギモクセイ	391		5	8	1	その他	裸地	大枝枯損	無	無	有	良	無	無	無	3	無	無	定期的な下刈り・清掃
08 424-023 [5440-04-62]	単木	北浦村 吉川 鷲峰稲荷	社寺	不明	イヌマキ	320		28	15	1	樹林	草地・地被類	小枝枯損	不明	不明	有	良	信仰対象あり	鷲峰のマキ	不明	1	天然記念物等(市町村)	その他	定期的な下刈り・清掃
08 425-001 [ ]	単木	玉造町 上山局	個人	不明	ケヤキ	319		20	13	1	建物群 道路	裸地	小枝枯損	不明	不明	有	良	無	無	無	1	無	無	定期的な下刈り・清掃
08 425-002 [5440-13-75]	単木	玉造町 上山	個人	不明	スダジイ	370		13	15	1	道路 その他	草地・地被類	大枝枯損	不明	不明	有	不良：一部枯損	無	無	無	2	無	無	定期的な下刈り・清掃
08 425-003 [5440-13-75]	単木	玉造町 上山 天満宮	社寺	不明	タブノキ	322		23	12	1	樹林 建物群	裸地	小枝枯損	不明	不明	有	良	信仰対象あり	無	無	1	無	無	保護柵設置 定期的な下刈り・清掃
08 425-004 [5440-13-54]	樹林 0.1 ha 実測:2本	玉造町 芹沢 道祖神	社寺	不明	タブノキ スギ	435 316		15 20	25 15	1 1	樹林 道路	ササその他やぶ	無	不明	不明	有	良	信仰対象あり	道祖神の森	無	1	無	無	無
08 425-005 [5440-13-64]	樹林 0.2 ha 実測:1本 推定:2本	玉造町 芹沢	個人	不明	スダジイ	460		18	10	1	建物群 その他	草地・地被類		不明	不明	無	不良：一部枯損	無	無	有*	2	無	無	定期的な下刈り・清掃
08 425-006 [5440-13-64]	樹林 1 ha 実測:4本 推定:8本	玉造町 芹沢 大宮神社	社寺	不明	ケヤキ スギ スダジイ シラカシ	344 390 307 300		30 30 20 30	20 13 13 20	1 1 1 1	樹林	草地・地被類 ササその他やぶ	無	不明	不明	有	良	信仰対象あり	不明	不明	1	無	無	定期的な下刈り・清掃
08 425-007 [5440-13-63]	樹林 0.7 ha 実測:3本	玉造町 檜木	社寺	不明	スダジイ カヤ ケヤキ	425 311 300		17 18 25	15 15 25	1 1 1	樹林 その他	裸地 草地・地被類 ササその他やぶ	枯損木ややあり	不明	不明	有	不良：一部枯損	タブーあり	無	無	1	無	無	定期的な下刈り・清掃
08 425-008 [5440-13-53]	樹林 0.2 ha 実測:2本 推定:3本	玉造町 若常	個人	不明	スダジイ タブノキ	355 330		15 15	10 20	1 1	建物群 その他	裸地 草地・地被類	枯損木ややあり	不明	不明	無	不良：一部枯損	無	無	無	2	無	無	定期的な下刈り・清掃
08 425-009 [5440-13-53]	単木	玉造町 若常	個人	300以上	スダジイ	520		7	5	1	建物群 道路 その他	裸地	大枝枯損 頭頂部幹折れ 空洞あり	無	無	無	不良：枯死寸前	無	無	無	3	無	無	無
08 425-010 [5440-13-44]	単木	玉造町 若海	個人	300以上	スダジイ	670		21	18	1	その他	裸地	空洞あり	無	無	無	良	無	無	無	1	天然記念物等(市町村)	樹名板	定期的な下刈り・清掃 枯損部の削除、枝下ろし

コード番号【3次ﾒｯｼｭｺｰﾄﾞ】	区分	所在地 通称名	所有者	推定樹齢（年）	巨木測定値 樹種名	幹周(cm)	主幹(cm)	樹高(m)	枝張(m)	株立(本)	周囲の状況	根元の状況	欠損度	動物生息 鳥	動物生息 獣	着生植物	健全度	信仰対象	独特の呼称	故事伝承	視認性	保護制度指定	解説板等	特記事項
08 425-011 【5440-13-70】	単木	玉造町 沖州	社寺	不明	ｲﾁｮｳ	517		10	12	1	公園 道路 その他	裸地	頭頂部幹折れ	不明	不明	無	不良：一部枯損	タブーあり	無	無	2	無	無	定期的な下刈り・清掃
08 425-012 【5440-13-61】	単木	玉造町 羽生	社寺	不明	ｽｷﾞｼﾞｲ	370		12	10	1	樹林 その他	草地・地被類	大枝枯損 空洞あり	不明	不明	有	不良：一部枯損	タブーあり	無	無	2	無	無	定期的な下刈り・清掃
08 425-013 【5440-13-71】	樹林 1.8 ha 実測:1本 推定:4本	玉造町 羽生 郷造神社	社寺	不明	ｽｷﾞ	378		30	10	1	樹林 道路	草地・地被類 ササその他やぶ	無	不明	不明	有	良	信仰対象あり	不明	不明	1	無	無	定期的な下刈り・清掃
08 425-014 【5440-13-71】	単木	玉造町 羽生	個人	不明	ｸｽﾉｷ	350		33	18	1	建物群 道路 その他	草地・地被類	無	不明	不明	無	良	無	無	無	1	無	無	定期的な下刈り・清掃
08 425-015 【5440-13-71】	単木	玉造町 羽生	個人	不明	ｹﾔｷ	370		28	35	1	建物群 道路 その他	ササその他やぶ		不明	不明	有	良	無	無	無	1	無	無	無
08 425-016 【5440-13-50】	樹林 0.2 ha 実測:1本 推定:2本	玉造町 八木畤	個人	300以上	ｶﾔ	520		18	25	1	耕地	草地・地被類	枯損木ややあり	無	無	有	良	無	無	無	1	天然記念物等(市町村)	樹名板	定期的な下刈り・清掃
08 425-017 【5440-13-50】	樹林 0.4 ha 実測:2本	玉造町 八木畤	社寺	300以上	ｶﾔ ﾔﾏｻﾞｸﾗ	470 435		28 17	23 25	1 1	樹林 建物群 道路	裸地	枯損木ややあり	無	無	有	良	タブーあり	無	無	1	天然記念物等(市町村)	樹名板	定期的な下刈り・清掃
08 425-018 【5440-13-52】	樹林 6.99 ha 実測:4本 推定:24本	玉造町 八木畤 八幡神社	社寺	不明	ｽｷﾞ ｽｷﾞｼﾞｲ ﾀﾌﾞﾉｷ ｹﾔｷ	443 405 373 300	 250 230 	30 25 21 25	18 23 13 18	1 2 5 1	樹林	裸地 草地・地被類 稚樹・その他低木生育	枯損木ややあり 倒木ややあり	無	無	有	良	信仰対象あり	八幡様の森	不明	1	自然環境保全地域(都道府県)	樹名板 解説板	定期的な下刈り・清掃 枯損部の削除、枝下ろし
08 425-019 【5440-13-12】	単木	玉造町 浜	個人	不明	ﾀﾌﾞﾉｷ	310		15	8	1	建物群 道路 その他	草地・地被類	大枝枯損	不明	不明	無	不良：一部枯損	無	無	無	2	無	無	定期的な下刈り・清掃 枯損部の削除、枝下ろし
08 425-020 【5440-13-12】	単木	玉造町 浜	個人	不明	ｴﾉｷ	480		18	20	1	樹林 耕地 その他	草地・地被類	大枝枯損 空洞あり	不明	不明	無	不良：一部枯損	タブーあり	無	無	1	無	無	定期的な下刈り・清掃
08 425-021 【5440-13-33】	樹林 1 ha 実測:2本 推定:4本	玉造町 加茂	社寺	不明	ｽｷﾞｼﾞｲ ｹﾔｷ	443 300		23 12	20 15	1 1	樹林 建物群 その他	草地・地被類 ササその他やぶ	枯損木ややあり	不明	不明	有	良	タブーあり	無	無	1	無	無	定期的な下刈り・清掃
08 425-022 【5440-13-33】	単木	玉造町 加茂	個人	不明	ｲｽﾉｷ	308		25	15	1	建物群 その他	草地・地被類	無	不明	不明	無	良	無	無	無	2	天然記念物等(市町村)	その他	定期的な下刈り・清掃
08 425-023 【5440-13-24】	単木	玉造町 加茂	社寺	不明	ｽｷﾞｼﾞｲ	400		8	10	1	樹林 道路 その他	ササその他やぶ	頭頂部幹折れ	不明	不明	有	不良：一部枯損	信仰対象あり	無	無	2	無	無	無
08 425-024 【5440-13-33】	樹林 1.99 ha 実測:2本 推定:4本	玉造町 里 大宮神社	社寺	不明	ｽｷﾞ ﾓﾐ	459 332		32 30	18 15	1 1	樹林 道路	草地・地被類 稚樹・その他低木生育	無	不明	不明	有	良	信仰対象あり	不明	不明	1	天然記念物等(市町村) 自然環境保全地域(都道府県)	樹名板 解説板	定期的な下刈り・清掃 枯損部の削除、枝下ろし

コード番号 [3次ﾒｯｼｭｺｰﾄﾞ]	区分	所在地 通称名	所有者	推定樹齢 (年)	巨木測定値 樹種名	幹周 (cm)	主幹 (cm)	樹高 (m)	枝張 (m)	株立 (本)	周囲の状況	根元の状況	欠損度	動物生息 鳥	動物生息 獣	着生植物	健全度	信仰対象	独特の呼称	故事伝承	視認性	保護制度指定	解説板等	特記事項
08 425-025 [5440-13-23]	単木	玉造町 横町	個人	不明	ｽﾀﾞｼﾞｲ	556		6	13	1	建物群 道路 その他	草地・地被類	大枝枯損 空洞あり	不明	不明	有	不良：一部枯損	無	無	無	2	無	無	定期的な下刈り・清掃
08 425-026 [5440-13-13]	樹林 0.2 ha 実測:2本 推定:3本	玉造町 諸井	個人	不明	ｽﾀﾞｼﾞｲ ﾀﾌﾞﾉｷ	417 300		10 15	8 16	1 1	その他	草地・地被類	枯損木多い	不明	不明	有	不良：一部枯損	無	無	無	1	無	無	定期的な下刈り・清掃
08 425-027 [5440-13-13]	単木	玉造町 諸井	個人	不明	ｽﾀﾞｼﾞｲ	380		5	5	1	道路 その他	草地・地被類	大枝枯損	不明	不明	有	不良：一部枯損	無	無	無	2	無	無	定期的な下刈り・清掃
08 425-028 [5440-13-14]	樹林 1.8 ha 実測:2本	玉造町 諸井	社寺	不明	ｽﾀﾞｼﾞｲ ｶﾔ	310 300		10 20	12 13	1 1	樹林 建物群 その他	裸地 ササその他やぶ	枯損木やや あり	不明	不明	有	良	タブーあり	無	無	1	無	無	定期的な下刈り・清掃
08 425-029 [5440-13-14]	単木	玉造町 諸井 鎮守様	社寺	不明	ｽﾀﾞｼﾞｲ	380		18	17	1	樹林 その他	草地・地被類	小枝枯損	不明	不明	無	良	信仰対象あり	無	不明	1	無	無	定期的な下刈り・清掃
08 425-030 [5440-13-14]	樹林 0.1 ha 実測:1本 推定:3本	玉造町 鳥名木	個人	不明	ｽﾀﾞｼﾞｲ	550		20	25	1	樹林 耕地	ササその他やぶ	無	不明	不明	有	良	信仰対象あり	無	有※	1	無	無	定期的な下刈り・清掃
08 425-031 [5440-13-04]	単木	玉造町 新宿	社寺	不明	ﾀﾌﾞﾉｷ	462		28	10	1	建物群 その他	裸地	大枝枯損	不明	不明	有	良	信仰対象あり	不明	不明	1	無	無	無
08 425-032 [5440-13-04]	樹林 0.1 ha 実測:1本 推定:2本	玉造町 牛賀宿 八坂神社	社寺	不明	ｽﾀﾞｼﾞｲ	320		5	5	1	樹林 建物群 その他	裸地	枯損木多い	不明	不明	無	不良：一部枯損	信仰対象あり	無	無	2	無	無	無
08 425-033 [5440-03-94]	樹林 0.2 ha 実測:2本	玉造町 牛賀	社寺	不明	ｽﾀﾞｼﾞｲ ｴﾉｷ	747 404	430	25 23	26 18	2 1	樹林 耕地	ササその他やぶ	枯損木やや あり	不明	不明	有	良	信仰対象あり	無	無	1	無	無	無
08 425-034 01/02 [5440-03-85]	樹林 4 ha 実測:2本 推定:6本	玉造町 西蓮寺	社寺	伝承 100 0	ｲﾁｮｳ ｲﾁｮｳ	830 620		28 28	30 15	1 1	道路 その他	裸地		不明	不明	有	良	信仰対象あり	西蓮寺の大イチョウ	不明	1	天然記念物等(都道府県)	その他	定期的な下刈り・清掃
08 425-034 02/02 [5440-03-85]	樹林 4 ha 実測:6本	玉造町 西蓮寺	社寺	不明	ｳﾗｼﾞ ｽﾀﾞｼﾞｲ ｽｷﾞ	620 410 365		28 23 30	15 10 13	1 1 1	樹林 建物群 その他	裸地 草地・地被類 ササその他やぶ	枯損木やや あり	不明	不明	有	良	タブーあり	無	不明	1	天然記念物等(都道府県)	その他	定期的な下刈り・清掃 枯損部の削除、枝下ろし
08 425-035 [5440-03-75]	樹林 0.5 ha 実測:4本 推定:11本	玉造町 井上 井上神社	社寺	不明	ｳﾗｼﾞ ｽｷﾞ ｽﾀﾞｼﾞｲ ﾀﾌﾞﾉｷ	425 335 310 300		30 30 18 20	18 15 12 16	1 1 1 1	樹林 道路	草地・地被類 ササその他やぶ	枯損木やや あり	不明	不明	有	良	信仰対象あり	不明	不明	1	無	無	定期的な下刈り・清掃
08 425-036 [5440-03-75]	樹林 0.5 ha 実測:2本	玉造町 井上	個人	不明	ｲﾁｮｳ ｳﾗｼﾞ	355 356		30 32	28 20	1 1	公園 建物群 その他	草地・地被類	無	不明	不明	無	良	無	無	無	2	無	無	定期的な下刈り・清掃
08 425-037 [5440-03-75]	単木	玉造町 井上 氏神	個人	不明	ﾀﾌﾞﾉｷ	330		23	20	2	耕地 その他	ササその他やぶ	小枝枯損	不明	不明	無	良	信仰対象あり	無	無	2	無	無	無

コード番号 [3次ﾒｯｼｭｺｰﾄﾞ]	区分	所在地 通称名	所有者	推定樹齢（年）	巨木測定値 樹種名	幹周 (cm)	主幹 (cm)	樹高 (m)	枝張 (m)	株立 (本)	周囲の状況	根元の状況	欠損度	動物生息 鳥	動物生息 獣	着生植物	健全度	信仰対象	独特の呼称	故事伝承	視認性	保護制度指定	解説板等	特記事項
08 425-038 [5440-03-75]	単木	玉造町 井上	市町村	不明	ﾀﾌﾞﾉｷ	600	210	12	8	3	建物群 その他	裸地	大枝枯損	無	無	有	不良：一部枯損	無	無	無	2	無	無	無
08 425-039 [5440-03-74]	単木	玉造町 井上	個人	不明	ｸｽﾉｷ	410		28	27	1	建物群 その他	草地・地被類	小枝枯損	無	無	有	良	無	無	無	2	無	無	無
08 425-040 [5440-03-65]	単木	玉造町 井上 玉湧井	社寺	不明	ｽｷﾞｼﾞｲ	355		8	7	1	樹林 耕地	草地・地被類	大枝枯損	無	無	無	不良：一部枯損	信仰対象あり	無	無	1	無	無	定期的な下刈り・清掃
08 425-041 [5440-03-94]	単木	玉造町 竹の塙	個人	不明	ｳﾒｷ	345		10	8	1	道路 その他	草地・地被類	大枝枯損	無	無	無	不良：一部枯損	無	無	無	2	無	無	定期的な下刈り・清掃
08 441-001 [5340-72-42]	単木	江戸崎町 向根	社寺	不明	ｶﾔ	345		10	10	1	樹林	草地・地被類 ササその他やぶ	小枝枯損 空洞あり 異常なコブあり	不明	不明	有	不良：一部枯損	信仰対象あり	不明	不明	2	不明	無	無
08 441-002 [5340-72-42]	単木	江戸崎町 向根	社寺	不明	ｽｷﾞｼﾞｲ	330		9	8	1	樹林	裸地	大枝枯損 空洞あり 異常なコブあり	不明	不明	有	不良：一部枯損	信仰対象あり	不明	不明	3	不明	無	無
08 441-003 [5340-72-61]	単木	江戸崎町 月出星	不明	不明	ｽｷﾞ	300		20	9	1	樹林	裸地	小枝枯損	不明	不明	有	不良：一部枯損	信仰対象あり	不明	不明	2	不明	無	無
08 441-004 [5340-72-61]	単木	江戸崎町 月出星	不明	不明	ｽｷﾞ	385		18	8	1	樹林	裸地	小枝枯損 頭頂部幹折れ	不明	不明	有	不良：一部枯損	信仰対象あり	不明	不明	2	不明	無	無
08 441-005 [5340-72-23]	単木	江戸崎町 羽賀	社寺	不明	ｳﾒｷ	320		12	7	1	樹林	草地・地被類	大枝枯損 空洞あり 異常なコブあり	不明	不明	有	不良：一部枯損	信仰対象あり	不明	不明	3	不明	無	無
08 441-006 [5340-72-76]	単木	江戸崎町 佐倉神社，佐倉	不明	不明	ｽｷﾞｼﾞｲ	372		15	15	1	道路	草地・地被類 ササその他やぶ	大枝枯損 頭頂部幹折れ 異常なコブあり	不明	不明	有	不良：一部枯損	不明	不明	不明	3	不明	無	無
08 441-007 [5340-72-76]	単木	江戸崎町 佐倉神社	社寺	不明	ｽｷﾞｼﾞｲ	370		8	8	1	樹林	草地・地被類	大枝枯損 空洞あり 異常なコブあり	不明	不明	有	不良：一部枯損	不明	不明	不明	3	不明	無	無
08 441-008 [5340-72-76]	単木	江戸崎町 佐倉神社	社寺	不明	ｽｷﾞｼﾞｲ	350		10	10	1	樹林	裸地	頭頂部幹折れ 空洞あり 異常なコブあり	不明	不明	有	不良：一部枯損	不明	不明	不明	3	不明	無	無
08 441-009 [5340-72-63]	単木	江戸崎町 花指神社，花指	社寺	不明	ｴﾉｷ	375		10	8	1	樹林	裸地	小枝枯損 空洞あり 異常なコブあり	不明	不明	有	良	信仰対象あり	不明	不明	3	不明	無	無
08 442-001 [5440-02-23]	単木	美浦村 木原	社寺	不明	ｽｷﾞｼﾞｲ	450		15	10	1	樹林	草地・地被類 ササその他やぶ	大枝枯損 頭頂部幹折れ 空洞あり 異常なコブあり	不明	不明	有	不良：一部枯損	不明	不明	不明	3	不明	無	無

コード番号 [3次ﾒｯｼｭｺｰﾄﾞ]	区分	所在地 通称名	所有者	推定樹齢 (年)	巨木測定値 樹種名	幹周 (cm)	主幹 (cm)	樹高 (m)	枝張 (m)	株立 (本)	周囲の状況	根元の状況	欠損度	動物生息 鳥	動物生息 獣	着生植物	健全度	信仰対象	独特の呼称	故事伝承	視認性	保護制度指定	解説板等	特記事項
08 442-002 [5440-02-24]	単木	美浦村 木原	社寺	不明	ｽｷﾞ･ｼﾞｰｲ	310		15	9	1	樹林	草地・地被類 ササその他やぶ	大枝枯損 頭頂部幹折れ 空洞あり 異常なコブあり	不明	不明	有	不良：枯死寸前	信仰対象あり	不明	不明	3	不明	無	無
08 442-003 [5440-02-14]	単木	美浦村 郷中，楯縫神社	社寺	不明	ｽｷﾞ	410		20	13	1	樹林	裸地	小枝枯損 頭頂部幹折れ 異常なコブあり	不明	不明	無	不良：一部枯損	信仰対象あり	不明	不明	2	自然環境保全地域 不明	無 その他	無
08 442-004 [5440-02-14]	単木	美浦村 郷中，楯縫神社	社寺	不明	ﾀﾌﾞﾉｷ	320		10	10	1	樹林	草地・地被類 ササその他やぶ	小枝枯損 空洞あり 異常なコブあり	不明	不明	有	良	不明	不明	不明	3	自然環境保全地域 不明	無	無
08 442-005 [5440-02-14]	単木	美浦村 郷中，楯縫神社	社寺	不明	ｽｷﾞ	330		15	10	1	樹林	草地・地被類 ササその他やぶ	小枝枯損	不明	不明	有	不良：一部枯損	不明	不明	不明	3	不明	無	無
08 442-006 [5440-02-14]	単木	美浦村 郷中，楯縫神社	社寺	不明	ﾋﾉｷ	318		10	10	1	樹林	草地・地被類 ササその他やぶ	小枝枯損	不明	不明	有	不良：一部枯損	不明	不明	不明	3	不明	無	無
08 443-001 [5340-71-85]	単木	阿見町 小池	個人	200～299	ｸﾛﾏﾂ	345		30	20	1	耕地 道路 その他	草地・地被類 舗装	小枝枯損	不明	不明	無	良	無	無	無	1	無	無	
08 443-002 [5340-71-98]	単木	阿見町 吉原	不明	300以上	ｽｷﾞ	540		28	10	1	樹林	裸地	大枝枯損 小枝枯損 空洞あり	不明	不明	有	不良：一部枯損	信仰対象あり	鹿島神社のやどり木	不明	2	天然記念物等(市町村)	解説板	その他
08 443-003 [5340-72-90]	単木	阿見町 飯倉	個人	300以上	ｸｽﾉｷ	480		26	18	1	樹林 その他	裸地 舗装	小枝枯損	不明	不明	有	良	不明	不明	不明	2	無	無	無
08 443-004 [5440-01-47]	単木	阿見町 西郷，阿弥神社	不明	200～299	ｸﾛﾏﾂ	550	310	28	20	2	樹林 道路	草地・地被類 舗装	大枝枯損 小枝枯損	不明	不明	無	良	無	不明	不明	1	無	無	無 その他
08 443-005 [5340-72-90]	樹林 1 ha 実測:3本	阿見町 飯倉	不明	200～299	ｽｷﾞ ｽｷﾞ ｽｷﾞ	360 315 400		35 35 35	15 10 15	1 1 1	樹林 道路 その他	裸地 稚樹・その他低木生育 舗装	枯損木やや あり	不明	不明	無	不良：一部枯損	不明	不明	不明	2	無	無	無
08 443-006 [5440-01-38]	樹林 2 ha 推定:20本	阿見町 阿弥神社	不明	伝承 300	ｽｷﾞ ｽｷﾞ	570 460		40 40	20 15	1 1	樹林	草地・地被類 稚樹・その他低木生育 ササその他やぶ	枯損木やや あり	不明	不明	有	良	不明	阿見神社のスギ林	不明	1	天然記念物等(市町村)	解説板	無
08 445-001 [5340-71-90]	単木	茎崎町 高崎	市町村	不明	ｽｷﾞ･ｼﾞｰｲ	428		8	7	1	その他	草地・地被類 ササその他やぶ	小枝枯損 異常なコブあり	不明	不明	有	良	不明	不明	不明	1	天然記念物等(市町村)	無	無
08 445-002 [5340-71-90]	単木	茎崎町 高崎	社寺	不明	ｸﾛﾏﾂ	307		12	9	1	樹林	裸地	大枝枯損 異常なコブあり	不明	不明	有	不良：一部枯損	不明	不明	不明	2	不明	無	無

コード番号 [3次ﾒｯｼｭｺｰﾄﾞ]	区分	所在地 通称名	所有者	推定樹齢 (年)	巨木測定値 樹種名	幹周 (cm)	主幹 (cm)	樹高 (m)	枝張 (m)	株立 (本)	周囲の状況	根元の状況	欠損度	動物生息 鳥	動物生息 獣	着生植物	健全度	信仰対象	独特の呼称	故事伝承	視認性	保護制度指定	解説板等	特記事項
08 445-003 [5340-71-90]	単木	塩崎町 高崎	社寺	不明	ｽｷﾞｼﾞｲ	310		12	10	1	樹林	裸地	無	不明	不明	有	良	不明	不明	不明	2	不明	無	無
08 445-004 [5340-71-90]	単木	塩崎町 高崎	社寺	不明	ｽｷﾞｼﾞｲ	350		10	9	1	樹林	草地・地被類 ササその他やぶ	小枝枯損 異常なコブあり	不明	不明	有	不良：一部枯損	不明	不明	不明	1	不明	無	無
08 445-005 [5340-71-90]	単木	塩崎町 高崎	社寺	不明	ｽｷﾞｼﾞｲ	335		10	5	1	樹林	裸地	大枝枯損 空洞あり 異常なコブあり	不明	不明	有	不良：枯死寸前	不明	不明	不明	3	不明	無	無
08 445-006 [5440-00-18]	単木	塩崎町 若栗	社寺	不明	ｽｷﾞｼﾞｲ	421	211	8	7	2	樹林	草地・地被類	小枝枯損 異常なコブあり	不明	不明	有	良	不明	不明	不明	1	天然記念物等(市町村) 都市公園(市町村)	樹名板	無
08 445-007 [5440-00-18]	単木	塩崎町 若栗	社寺	伝承 800	ｲﾁｮｳ	547		10	8	1	樹林	裸地	頭頂部幹折れ 異常なコブあり	不明	不明	有	不良：一部枯損	不明	不明	不明	1	天然記念物等(市町村)	樹名板	保護柵設置
08 445-008 [5440-00-18]	単木	塩崎町 若栗	社寺	伝承 800	ｽｷﾞｼﾞｲ	400		10	7	1	樹林 その他	裸地	頭頂部幹折れ 空洞あり 異常なコブあり	不明	不明	有	不良：一部枯損	不明	不明	不明	2	不明	無	無
08 445-009 [5440-01-11]	単木	塩崎町 樋の沢	個人	不明	ｽｷﾞｼﾞｲ	604		10	8	1	樹林 その他	裸地	大枝枯損 頭頂部幹折れ 異常なコブあり	不明	不明	有	不良：枯死寸前	信仰対象あり	不明	不明	3	不明	無	無
08 445-010 [5340-70-89]	単木	塩崎町 小茎，八坂神社	社寺	不明	ｳﾗｼﾞ	330		15	10	1	樹林	草地・地被類	無	不明	不明	有	良	不明	不明	不明	3	不明	無	無
08 445-011 [5340-70-89]	単木	塩崎町 小茎，八坂神社	社寺	不明	ｽｷﾞｼﾞｲ	390		10	5	1	樹林	草地・地被類 ササその他やぶ	大枝枯損 頭頂部幹折れ 空洞あり 異常なコブあり	不明	不明	有	不良：一部枯損	不明	不明	不明	3	不明	無	無
08 446-001 [5340-62-92]	単木	新利根村 中山	社寺	不明	ｽｷﾞｼﾞｲ	308		10	7	1	樹林	草地・地被類 ササその他やぶ	大枝枯損 頭頂部幹折れ 空洞あり 異常なコブあり	不明	不明	有	不良：一部枯損	不明	不明	不明	3	不明	無	無
08 446-002 [5340-62-92]	単木	新利根村 中山	社寺	不明	ｽｷﾞｼﾞｲ	414		10	6	1	樹林	草地・地被類 ササその他やぶ	大枝枯損 小枝枯損 頭頂部幹折れ 空洞あり 異常なコブあり	不明	不明	有	不良：一部枯損	不明	不明	不明	3	不明	無	無
08 446-003 [5340-62-92]	単木	新利根村 中山	社寺	不明	ﾋﾉｷ	329		13	7	1	樹林	草地・地被類 ササその他やぶ	小枝枯損 異常なコブあり	不明	不明	有	良	不明	不明	不明	3	不明	無	無

コード番号 [3次ﾒｯｼｭｺｰﾄﾞ]	区分	所在地 通称名	所有者	推定樹齢 (年)	巨木測定値 樹種名	幹周 (cm)	主幹 (cm)	樹高 (m)	枝張 (m)	株立 (本)	周囲の状況	根元の状況	欠損度	動物生息 鳥	動物生息 獣	着生植物	健全度	信仰対象	独特の呼称	故事伝承	視認性	保護制度指定	解説板等	特記事項
08 446-004 [5340-62-93]	単木	新利根村 狸穴	社寺	不明	ｽｷﾞｼﾞｲ	314		10	5	1	樹林	草地・地被類 ササその他やぶ	大枝枯損 頭頂部幹折れ 空洞あり 異常なコブあり	不明	不明	有	不良：一部枯損	不明	不明	不明	3	不明	無	無
08 446-005 [5340-62-93]	単木	新利根村 狸穴	社寺	不明	ｽｷﾞｼﾞｲ	330		8	7	1	樹林	草地・地被類 ササその他やぶ	大枝枯損 頭頂部幹折れ 空洞あり 異常なコブあり	不明	不明	有	不良：一部枯損	不明	不明	不明	3	不明	無	無
08 446-006 [5340-62-94]	単木	新利根村 台	社寺	不明	ｽｷﾞｼﾞｲ	315		10	8	1	樹林	裸地	小枝枯損	不明	不明	有	良	不明	不明	不明	3	不明	無	無
08 446-007 [5340-62-91]	単木	新利根村 上根本	社寺	不明	ｽｷﾞｼﾞｲ	330		13	4	1	樹林	裸地	小枝枯損 空洞あり 異常なコブあり	不明	不明	有	不良：一部枯損	不明	不明	不明	2	不明	無	無 その他
08 446-008 [5340-62-91]	単木	新利根村 上根本	その他 公有	不明	ｸﾘ	360		9	3	1	その他	裸地	大枝枯損 頭頂部幹折れ 空洞あり 異常なコブあり	不明	不明	有	不良：枯死寸前	不明	不明	不明	3	不明	無	無
08 446-009 [5340-72-02]	単木	新利根村 下根本	不明	不明	ｽｷﾞｼﾞｲ	340		7	4	1	その他	草地・地被類 舗装	頭頂部幹折れ 空洞あり 異常なコブあり	不明	不明	有	不良：一部枯損	信仰対象あり	不明	不明	3	不明	無	無
08 446-010 [5340-62-91]	単木	新利根村 下根本 庚中塚	社寺	不明	ｽｷﾞｼﾞｲ	443		15	8	1	樹林	裸地	大枝枯損 頭頂部幹折れ 空洞あり 異常なコブあり	不明	不明	有	不良：一部枯損	信仰対象あり	不明	不明	3	不明	無	無
08 447-001 [5340-61-67]	単木	河内村 幸谷地区集会所, 生板	その他 公有	不明	ｲﾁｮｳ	342		20	3	1	樹林 建物群	裸地	小枝枯損 異常なコブあり	不明	不明	有	良	不明	不明	不明	1	不明	無	無
08 447-002 [5340-61-67]	単木	河内村 生板	社寺	不明	ｲﾁｮｳ	420		20	3	1	樹林 建物群	裸地	異常なコブあり	不明	不明	有	良	不明	不明	不明	1	不明	無	無
08 447-003 [5340-62-52]	単木	河内村 長竿 道祖神	社寺	不明	ｲﾁｮｳ	370		11	8	1	樹林	裸地	小枝枯損 異常なコブあり	不明	不明	有	不良：一部枯損	信仰対象あり	不明	不明	3	不明	無	無
08 447-004 [5340-62-52]	単木	河内村 長竿	その他 公有	不明	ｸﾘ	309		10	7	1	その他	裸地	異常なコブあり	不明	不明	有	良	無	不明	不明	3	不明	無	無
08 448-001 [5340-73-30]	単木	桜川村 阿波	社寺	不明	ｽｷﾞ	530		40	5	1	樹林	稚樹・その他低木生育	頭頂部幹折れ	不明	不明	無	不良：一部枯損	信仰対象あり	次郎スギ	不明	3	無	無	無
08 448-002 [5340-73-30]	単木	桜川村 阿波	社寺	不明	ｽｷﾞ	460		26	7	1	樹林	裸地	頭頂部幹折れ	ﾌｸﾛｳ,ｶﾗｽ	ﾍﾋﾞ	無	不良：一部枯損	信仰対象あり	三郎スギ	不明	2	無	無	無 その他

コード番号 [3次ﾒｯｼｭｺｰﾄﾞ]	区分	所在地 通称名	所有者	推定樹齢 (年)	巨木測定値 樹種名	幹周 (cm)	主幹 (cm)	樹高 (m)	枝張 (m)	株立 (本)	周囲の状況	根元の状況	欠損度	動物生息 鳥	動物生息 獣	着生植物	健全度	信仰対象	独特の呼称	故事伝承	視認性	保護制度指定	解説板等	特記事項
08 448-003 [5340-73-30]	単木	桜川村 阿波	社寺	不明	ｽｷﾞ	460		26	7	1	樹林	裸地	頭頂部幹折れ	不明	不明	有	不良：一部枯損	不明	不明	不明	3	不明	無	無
08 448-004 [5340-73-64]	単木	桜川村 浄鳥戸崎	市町村	不明	ｽｷﾞ	402		15	8	1	樹林	裸地	頭頂部幹折れ	不明	不明	無	不良：一部枯損	不明	不明	有	3	天然記念物等(市町村)	解説板	無
08 448-005 [5340-72-49]	単木	桜川村 大杉神社 仮宮神宮寺	社寺	不明	ｽｷﾞ･ｼﾞｲ	470		10	7	1	樹林	草地・地被類 ササその他やぶ	大枝枯損 空洞あり 異常なコブあり	不明	不明	有	不良：枯死寸前	不明	不明	不明	3	不明	無	無
08 449-001 [5340-73-33]	単木	東村 阿波崎	社寺	不明	ｳﾋﾒ	360		15	5	1	樹林	草地・地被類	大枝枯損 異常なコブあり	不明	不明	有	不良：一部枯損	不明	不明	不明	3	不明	無	無
08 449-002 [5340-73-33]	単木	東村 阿波崎	社寺	不明	ｳﾋﾒ	300		4	3	1	樹林	裸地	大枝枯損 頭頂部幹折れ 異常なコブあり	不明	不明	有	不良：一部枯損	不明	不明	不明	3	不明	無	無
08 449-003 [5340-73-33]	単木	東村 阿波崎	社寺	不明	ｳﾋﾒ	407		5	5	1	樹林	裸地	大枝枯損 空洞あり 異常なコブあり	不明	不明	有	不良：枯死寸前	不明	不明	不明	2	無	無	無
08 449-004 [5340-73-33]	単木	東村 阿波崎	不明	不明	ﾀﾌﾞﾉｷ	380		18	8	1	その他	裸地	小枝枯損 異常なコブあり	不明	不明	有	不良：一部枯損	不明	不明	不明	3	不明	無	無
08 449-005 [5340-73-33]	単木	東村 阿波崎	不明	不明	ﾀﾌﾞﾉｷ	342		20	8	1	その他	裸地	大枝枯損 空洞あり 異常なコブあり	不明	不明	有	不良：一部枯損	不明	不明	不明	3	不明	無	無
08 449-006 [5340-73-33]	単木	東村 阿波崎	法人等	不明	ｽｷﾞ･ｼﾞｲ	420		9	8	1	その他	裸地	頭頂部幹折れ 異常なコブあり	不明	不明	有	不良：一部枯損	不明	不明	不明	2	不明	無	無 その他
08 449-007 [5340-73-33]	単木	東村 阿波崎	法人等	不明	ｽｷﾞ･ｼﾞｲ	345		6	5	1	その他	草地・地被類	大枝枯損 頭頂部幹折れ 空洞あり 異常なコブあり	不明	不明	有	不良：一部枯損	不明	不明	不明	2	不明	無	無 その他
08 449-008 [5340-73-33]	単木	東村 阿波崎	法人等	不明	ｽｷﾞ･ｼﾞｲ	310		9	8	1	その他	草地・地被類	大枝枯損 空洞あり	不明	不明	有	不良：一部枯損	信仰対象あり	不明	不明	2	不明	無	無 その他
08 449-009 [5340-72-18]	単木	東村 東大沼	社寺	不明	ｽｷﾞ	361		18	8	1	樹林	裸地 草地・地被類 ササその他やぶ	小枝枯損 異常なコブあり	不明	不明	有	良	信仰対象あり	不明	不明	3	自然環境保全地域	無	無 その他
08 449-010 [5340-72-18]	単木	東村 東大沼	社寺	不明	ｽｷﾞ	345		20	6	1	樹林	草地・地被類 ササその他やぶ	小枝枯損 異常なコブあり	不明	不明	有	良	信仰対象あり	不明	不明	3	自然環境保全地域	無	無 その他
08 449-011 [5340-72-18]	単木	東村 東大沼	社寺	不明	ｽｷﾞ	480		20	5	1	樹林	草地・地被類	小枝枯損	不明	不明	有	良	信仰対象あり	不明	不明	2	自然環境保全地域	無	無 その他

コード番号【3次メッシュコード】	区分	所在地 通称名	所有者	推定樹齢（年）	巨木測定値 樹種名	幹周(cm)	主幹(cm)	樹高(m)	枝張(m)	株立(本)	周囲の状況	根元の状況	欠損度	動物生息 鳥	動物生息 獣	着生植物	健全度	信仰対象	独特の呼称	故事伝承	視認性	保護制度指定	解説板等	特記事項
08 449-012 【5340-72-18】	単木	東村 東大沼	社寺	不明	スダジイ	311		10	5	1	樹林	草地・地被類 ササその他やぶ	大枝枯損 頭頂部幹折れ 空洞あり 異常なコブあり	不明	不明	有	不良：一部枯損	不明	不明	不明	2	自然環境保全地域	無	無 その他
08 449-013 【5340-72-18】	単木	東村 東大沼	社寺	不明	スダジイ	375		12	7	1	樹林	草地・地被類 ササその他やぶ	小枝枯損 空洞あり 異常なコブあり	不明	不明	有	不良：一部枯損	不明	不明	不明	2	自然環境保全地域	無	無 その他
08 449-014 【5340-73-22】	単木	東村 釜井	市町村	不明	タブノキ	370		15	7	1	その他	裸地	小枝枯損 空洞あり 異常なコブあり	不明	不明	有	不良：一部枯損	信仰対象あり	不明	不明	3	不明	無	無
08 449-015 【5340-73-22】	単木	東村 釜井	市町村	不明	タブノキ	310		13	5	1	その他	裸地 舗装	大枝枯損 空洞あり 異常なコブあり	不明	不明	有	不良：一部枯損	不明	不明	不明	3	不明	無	無
08 449-016 【5340-72-18】	単木	東村 町田	社寺	不明	スダジイ	407		25	10	1	樹林	草地・地被類 ササその他やぶ	空洞あり 異常なコブあり	不明	不明	有	不良：一部枯損	信仰対象あり	不明	不明	3	不明	無	その他
08 449-017 【5340-73-33】	単木	東村 北須賀	社寺	不明	クスノキ	420		20	7	1	樹林	草地・地被類 ササその他やぶ	小枝枯損	不明	不明	有	良	信仰対象あり	不明	不明	3	不明	無	無 その他
08 449-018 【5340-73-33】	単木	東村 北須賀	社寺	不明	スダジイ	320		8	7	1	樹林	草地・地被類 ササその他やぶ	頭頂部幹折れ 空洞あり 異常なコブあり	不明	不明	有	不良：枯死寸前	不明	不明	不明	3	不明	無	無
08 449-019 【5340-73-33】	単木	東村 北須賀	社寺	不明	スダジイ	330		10	8	1	樹林	草地・地被類 ササその他やぶ	頭頂部幹折れ 空洞あり	不明	不明	有	不良：枯死寸前	不明	不明	不明	3	不明	無	無
08 449-020 【5340-73-33】	単木	東村 北須賀	社寺	不明	スダジイ	330		7	5	1	樹林	草地・地被類 ササその他やぶ	頭頂部幹折れ 空洞あり	不明	不明	有	不良：枯死寸前	不明	不明	不明	3	不明	無	無
08 449-021 【5340-73-33】	単木	東村 北須賀	社寺	不明	スダジイ	345		8	7	1	樹林	草地・地被類 ササその他やぶ	頭頂部幹折れ 空洞あり	不明	不明	有	不良：枯死寸前	不明	不明	不明	3	不明	無	無
08 449-022 【5340-74-30】	単木	東村 八筋川	不明	不明	エノキ	369		15	7	1	樹林	裸地	小枝枯損 異常なコブあり	不明	不明	有	良	不明	不明	不明	3	不明	無	無
08 461-001 【5440-02-93】	単木	出島村 加茂	個人	300以上	ケヤキ	535		25	18	1	耕地 道路	裸地 草地・地被類	大枝枯損 小枝枯損 空洞あり 異常なコブあり	不明	不明	無	不良：一部枯損	無	無	無	2	無	無	その他
08 461-002 【5440-12-03】	単木	出島村 深谷，幕戸	個人	200～299	カヤ	370		25	18	1	道路 その他	裸地 稚樹・その他低木生育 舗装	小枝枯損	不明	不明	無	良	無	無	無	2	無	無	無

コード番号 [3次ﾒｯｼｭｺｰﾄﾞ]	区分	所在地 通称名	所有者	推定樹齢 (年)	巨木測定値 樹種名	幹周 (cm)	主幹 (cm)	樹高 (m)	枝張 (m)	株立 (本)	周囲の状況	根元の状況	欠損度	動物生息 鳥	動物生息 獣	着生植物	健全度	信仰対象	独特の呼称	故事伝承	視認性	保護制度指定	解説板等	特記事項
08 461-003 [5440-12-13]	単木	出島村 深谷	社寺	200～299	ｲﾁｮｳ	380		25	15	1	その他	裸地	大枝枯損 小枝枯損	不明	無	無	不良：一部枯損	不明	無	不明	2	無	無	無
08 461-004 [5440-12-14]	単木	出島村 南根本	個人	300以上	ｶﾔ	415		26	15	1	道路 その他	稚樹・その他低木生育 その他	小枝枯損	不明	不明	無	良	無	仲田家のカヤ	不明	2	無	無	無
08 461-005 [5440-12-14]	単木	出島村 南根本	個人	300以上	ｽﾀﾞｼﾞｲ	420		18	20	1	道路 その他	稚樹・その他低木生育 その他	大枝枯損 小枝枯損 異常なコブあり	不明	不明	有	不良：一部枯損	無	無	無	2	無	無	無
08 461-006 [5440-12-25]	単木	出島村 西成井	不明	300以上	ｽｷﾞ	425		32	12	1	樹林	裸地 草地・地被類	大枝枯損 小枝枯損	不明	不明	無	不良：一部枯損	信仰対象あり	不明	不明	2	無	無	無
08 461-007 [5440-12-25]	単木	出島村 西成井	不明	200～299	ｽﾀﾞｼﾞｲ	338		15	20	1	樹林 建物群 道路	裸地 稚樹・その他低木生育 その他	大枝枯損 小枝枯損	不明	不明	有	良	不明	不明	不明	2	無	無	無
08 461-008 [5440-12-35]	単木	出島村 宍倉	個人	200～299	ｸﾝﾎﾞﾉｷ	420		13	10	2	耕地 その他	裸地 ササその他やぶ	大枝枯損 小枝枯損 異常なコブあり	無	無	有	不良：枯死寸前	無	無	無	3	無	無	無
08 461-009 [5440-12-27]	単木	出島村 下軽部	社寺	伝承 700	ｽﾀﾞｼﾞｲ	700		20	13	1	耕地 道路	裸地 草地・地被類							出島 長福のシイ			天然記念物等(都道府県)	解説板	
08 461-010 [5440-02-89]	単木	出島村 志戸崎	不明	300以上	ﾑｸﾉｷ	560		30	20	1	樹林 建物群 その他	ササその他やぶ その他	大枝枯損 小枝枯損 空洞あり	不明	不明	有	不良：一部枯損	無	無	無	3	無	無	無
08 461-011 [5440-02-92]	樹林 0.3 ha 実測:4本	出島村 加茂	社寺	200～299	ｳﾗｼﾞﾛｶｼ ｳﾗｼﾞﾛｶｼ ｽｷﾞ ｽｷﾞ	330 300 400 335		25 25 30 30	16 15 15 10	1 1 1 1	建物群 道路	裸地 舗装	枯損木やや あり	不明	不明	有	不良：一部枯損	信仰対象あり	不明	不明	1	無	無	無
08 461-012 01/02 [5440-12-46]	樹林 0.5 ha 実測:7本	出島村 宍倉	社寺	200～299	ｽｷﾞ ｽｷﾞ ｽｷﾞ ｽｷﾞ	565 420 395 340		30 35 35 35	10 10 10 10	1 1 1 1	耕地 道路	裸地 ササその他やぶ 舗装	枯損木やや あり	不明	不明	無	不良：一部枯損	不明	有	不明	2	自然環境保全地域(都道府県)	解説板	無
08 461-012 02/02 [5440-12-46]	樹林 0.5 ha 実測:7本	出島村 宍倉	社寺	200～299	ｱｶｶﾞｼ ｳﾗｼﾞﾛｶｼ ｳﾗｼﾞﾛｶｼ	405 460 365	218	15 28 28	10 15 10	2 1 1	耕地 道路	裸地 草地・地被類 舗装		不明	不明	無	不良：一部枯損	不明	宍倉自然環境保全地域	不明	2	自然環境保全地域(都道府県)	解説板	無
08 461-013 [5440-02-77]	樹林 1 ha 実測:4本	出島村 牛渡	社寺	100～199	ｸｽﾉｷ ｽｷﾞ ｶﾔ ｳﾗｼﾞﾛｶｼ	305 345 310 300		30 35 35 35	10 15 10 15	1 1 1 1	耕地 道路	草地・地被類 稚樹・その他低木生育	無		不明	不明	無	良	無	牛渡緑地環境保全地域	不明	1	自然環境保全地域(都道府県)	解説板	無
08 462-001 [5440-12-97]	単木	玉里村 役場	市町村	200～299	ｽﾀﾞｼﾞｲ	347		8	3	1	建物群 道路 その他	裸地 舗装	大枝枯損 空洞あり	無	無	無	不良：一部枯損	無	無	無	2	無	無	無
08 462-002 [5440-12-87]	単木	玉里村 上王里	個人	200～299	ｳﾗｼﾞﾛｶｼ	305		28	30	1	樹林	稚樹・その他低木生育 ササその他やぶ	無	無	無	無	良	無	無	無	1	無	無	無

コード番号【3次ﾒｯｼｭｺｰﾄﾞ】	区分	所在地 通称名	所有者	推定樹齢（年）	巨木測定値 樹種名	幹周(cm)	主幹(cm)	樹高(m)	枝張(m)	株立(本)	周囲の状況	根元の状況	欠損度	動物生息 鳥	動物生息 獣	着生植物	健全度	信仰対象	独特の呼称	故事伝承	視認性	保護制度指定	解説板等	特記事項
08 462-003 【5440-12-97】	樹林 1.8 ha 実測:4本	玉里村 大宮神社	社寺	300以上	ｽｷﾞ ﾓﾐ ｱｶｶﾞｼ ｽｷﾞ	450 300 306 313	310	23 30 12 28	20 15 10 20	3 1 1 1	樹林 耕地 道路	稚樹・その他低木生育 ササその他やぶ	枯損木ややあり 倒木ややあり	無	無	有	不良：一部枯損	信仰対象あり	無	不明	1	天然記念物等(市町村)	樹名板 解説板	定期的な下刈り・清掃 枯損部の削除、枝下ろし
08 462-004 【5440-12-97】	単木	玉里村 上玉里	個人	200～299	ｹﾔｷ	313		28	25	1	樹林 耕地 建物群 道路	草地・地被類	無	無	無	無	良	無	無	無	1	無	無	定期的な下刈り・清掃
08 462-005 【5440-22-07】	単木	玉里村 田木谷	個人	300以上	ｽｷﾞ ｼﾞｲ	443		20	10	1	道路 その他	草地・地被類	頭頂部幹折れ 空洞あり	無	無	有	不良：一部枯損	無	無	無	2	無	無	定期的な下刈り・清掃 枯損部の削除、枝下ろし
08 462-006 【5440-22-07】	単木	玉里村 田木谷 氏神様	個人	100～199	ｽｷﾞ	300		32	21	1	樹林 建物群 道路	稚樹・その他低木生育 舗装	無	無	無	無	良	信仰対象あり タブーあり	不明	有※	1	無	石標	保護柵設置 定期的な下刈り・清掃
08 462-007 【5440-22-08】	樹林 1.2 ha 実測:2本	玉里村 香取神社	社寺	200～299	ｴﾉｷ ｱｶｶﾞｼ	365 300		18 10	16 10	1 1	樹林 耕地 道路	稚樹・その他低木生育 ササその他やぶ	枯損木ややあり	無	無	有	良	タブーあり	無	不明	2	無	無	定期的な下刈り・清掃 枯損部の削除、枝下ろし
08 462-008 【5440-22-07】	樹林 0.5 ha 実測:2本	玉里村 八幡神社	社寺	300以上	ｽｷﾞｼﾞｲ ｽｷﾞ	410 343		15 32	10 10	1 1	樹林 耕地 道路	稚樹・その他低木生育 ササその他やぶ	枯損木ややあり 倒木ややあり	無	無	有	良	信仰対象あり	無	無	1	無	樹名板	定期的な下刈り・清掃 枯損部の削除、枝下ろし
08 462-009 【5440-12-88】	樹林 0.5 ha 実測:2本	玉里村 川中子	個人	200～299	ｽｷﾞｼﾞｲ ｸｽﾉｷ	362 377	230	6 12	7 6	2 1	樹林 建物群 道路	裸地 ササその他やぶ 舗装	無	無	無	無	良	無	無	無	1	無	無	定期的な下刈り・清掃 枯損部の削除、枝下ろし
08 462-010 【5440-12-78】	単木	玉里村 川中子 氏神様	個人	200～299	ﾀﾌﾞﾉｷ	361		28	23	1	耕地 建物群 道路	草地・地被類 稚樹・その他低木生育	無	無	無	無	良	信仰対象あり	無	無	1	無	無	定期的な下刈り・清掃
08 462-011 【5440-12-78】	単木	玉里村 下玉里 氏神様	個人	200～299	ｹﾔｷ	412		27	35	1	耕地 建物群	草地・地被類 稚樹・その他低木生育	無	無	無	無	良	信仰対象あり	無	無	1	無	無	定期的な下刈り・清掃
08 462-012 【5440-12-68】	樹林 1.2 ha 実測:4本	玉里村 愛宕神社	社寺	300以上	ｽｷﾞｼﾞｲ ﾓﾁﾉｷ ﾀﾌﾞﾉｷ ｽｷﾞｼﾞｲ	410 310 305 360	 220 210	20 10 22 18	17 5 30 10	1 2 1 2	樹林 耕地 道路	稚樹・その他低木生育 ササその他やぶ	枯損木ややあり 倒木ややあり	無	無	有	不良：一部枯損	信仰対象あり	不明	不明	1	天然記念物等(市町村)	解説板	定期的な下刈り・清掃 枯損部の削除、枝下ろし
08 462-013 【5440-12-68】	単木	玉里村 平山	不明	300以上	ﾓﾁﾉｷ	337	218	10	8	2	樹林 耕地 道路	稚樹・その他低木生育 舗装	無	無	無	無	良	信仰対象あり	無	無	3	無	無	枯損部の削除、枝下ろし
08 462-014 【5440-12-97】	単木	玉里村 円妙寺	社寺	300以上	ｹﾔｷ	320		30	28	1	樹林 建物群 道路	草地・地被類 舗装	無	無	無	無	良	無	無	無	1	無	無	定期的な下刈り・清掃 枯損部の削除、枝下ろし
08 462-015 【5440-12-97】	単木	玉里村 上玉里	個人	200～299	ﾆｯｹｲ	300		10	5	1	耕地 建物群 道路	ササその他やぶ 舗装	小枝枯損 下部幹折れ	無	無	無	不良：一部枯損	無	無	無	2	無	無	定期的な下刈り・清掃 枯損部の削除、枝下ろし

コード番号 [3次ﾒｯｼｭｺｰﾄﾞ]	区分	所在地 通称名	所有者	推定樹齢 (年)	巨木測定値 樹種名	幹周 (cm)	主幹 (cm)	樹高 (m)	枝張 (m)	株立 (本)	周囲の状況	根元の状況	欠損度	動物生息 鳥	動物生息 獣	着生植物	健全度	信仰対象	独特の呼称	故事伝承	視認性	保護制度指定	解説板等	特記事項
08 462-016 [5440-12-97]	単木	玉里村 上玉里	個人	200～299	ｱｶｶﾞｼ	300		28	26	1	樹林 耕地 建物群	稚樹・その他低木生育 ササその他やぶ	無	無	無	無	良	無	無	無	2	無	無	定期的な下刈り・清掃
08 463-001 [5440-32-02]	単木	八郷町 西久保	市町村	不明	ｲﾁｮｳ	323		15	16	1	建物群	裸地	無	無	無	無	良	無	無	無	1	無	無	無
08 463-002 [5440-32-02]	単木	八郷町 西久保	市町村	不明	ｲﾁｮｳ	342		15	17	1	建物群	裸地	無	無	無	無	良	無	無	無	1	無	無	無
08 463-003 [5440-32-12]	単木	八郷町 東成井	個人	不明	ｳﾒﾉｷ	303		25	20	1	建物群	稚樹・その他低木生育	大枝枯損	無	無	有	良	無	無	無	3	無	無	無
08 463-004 [5440-21-77]	単木	八郷町 林	市町村	不明	ｸｽﾉｷ	480	284	14	20	2	建物群 道路	裸地 舗装	小枝枯損	無	無	無	良	無	無	無	2	無	無	無
08 463-005 [5440-21-67]	単木	八郷町 下林	個人	100～199	ｳﾒﾉｷ	363		16	24	1	建物群	裸地	小枝枯損	無	無	有	良	無	無	無	2	無	無	無
08 463-006 [5440-21-67]	単木	八郷町 下林	個人	不明	ｳﾒﾉｷ	407		22	25	1	建物群	稚樹・その他低木生育	無	無	無	有	良	無	無	無	2	無	無	無
08 463-007 [5440-21-37]	単木	八郷町 半田	個人	不明	ｻｲｶﾁ	390		15	15	1	建物群	裸地	大枝枯損 小枝枯損 空洞あり	無	無	有	良	無	無	無	2	無	無	無
08 463-008 [5440-21-37]	単木	八郷町 半田 不動尊	社寺	不明	ｳﾒﾉｷ	317		20	25	1	耕地	稚樹・その他低木生育	無	無	無	有	良	無	無	無	2	無	無	無
08 463-009 [5440-21-66]	単木	八郷町 片野 八幡宮	社寺	不明	ｳﾒﾉｷ	332		22	25	1	建物群	裸地	無	無	無	有	良	無	無	無	2	無	無	無
08 463-010 [5440-21-66]	単木	八郷町 片野 八幡宮	社寺	不明	ｽｷﾞ	315		20	8	1	建物群	裸地	大枝枯損 小枝枯損 空洞あり	無	無	無	不良：枯死寸前	無	無	無	2	無	無	無
08 463-011 [5440-21-86]	単木	八郷町 浦須	個人	不明	ｳﾒﾉｷ	390		25	25	1	耕地 建物群	裸地	小枝枯損	無	無	無	良	無	無	無	3	無	無	無
08 463-012 [5440-21-86]	単木	八郷町 浦須	個人	不明	ｳﾒﾉｷ	344		22	25	1	建物群	稚樹・その他低木生育	無	無	無	無	良	無	無	無	1	無	無	無
08 463-013 [5440-21-86]	単木	八郷町 浦須	個人	不明	ｳﾒﾉｷ	306		18	25	1	建物群	裸地	小枝枯損	無	無	有	良	無	無	無	2	無	無	無
08 463-014 [5540-31-26]	単木	八郷町 宇治会	個人	不明	ｳﾒﾉｷ	300		18	15	1	建物群	裸地	小枝枯損 頭頂部幹折れ	無	無	有	良	無	無	無	2	無	無	無
08 463-015 [5540-31-27]	単木	八郷町 瓦谷	市町村	不明	ｲﾁｮｳ	360		22	22	1	建物群 道路	裸地 舗装	無	無	無	無	良	無	無	無	2	無	無	無
08 463-016 [5540-31-46]	単木	八郷町 中戸	個人	不明	ﾓﾁﾉｷ	301		13	14	1	建物群	裸地	異常なコブあり	無	無	有	良	無	無	無	3	無	無	無

コード番号 [3次メッシュコード]	区分	所在地 通称名	所有者	推定樹齢 (年)	巨木測定値 樹種名	幹周 (cm)	主幹 (cm)	樹高 (m)	枝張 (m)	株立 (本)	周囲の状況	根元の状況	欠損度	動物生息 鳥	動物生息 獣	着生植物	樹勢	信仰対象	独特の呼称	故事伝承	視認性	保護制度指定	解説板等	特記事項
08 463-017 [5540-31-66]	単木	八郷町 太田	個人	不明	タブノキ	463		20	20	1	建物群	裸地	無	無	無	有	良	無	太田のイヌクス	無	2	天然記念物等(市町村)	解説板	無
08 463-018 [5540-31-64]	単木	八郷町 大増	その他 公有	不明	クスノキ	418		20	20	1	樹林	裸地	無	無	無	有	良	無	無	無	2	無	無	無
08 463-019 [5540-31-64]	単木	八郷町 大増 明神様	社寺	不明	ケヤキ	390		20	25	1	樹林	ササその他やぶ	無	無	無	有	良	無	無	無	1	無	無	無
08 463-020 [5540-31-64]	単木	八郷町 大増 明神様	社寺	不明	スダジイ	808	483	13	25	3	樹林	ササその他やぶ	無	無	無	有		無	無	無	1	無	無	無
08 463-021 [5540-31-05]	単木	八郷町 長堀	社寺	不明	エノキ	334		22	25	1	樹林	裸地	無	無	無	有	良	無	無	無	2	無	無	無
08 463-022 [5440-21-58]	単木	八郷町 柿岡	個人	不明	ケヤキ	388		20	30	1	建物群	裸地	小枝枯損	無	無	有	良	無	無	無	2	無	無	無
08 463-023 [5440-21-58]	単木	八郷町 柿岡 八坂神社	社寺	300以上	ケヤキ	666		25	25	1	建物群	裸地	大枝枯損 空洞あり 異常なコブあり	無	無	有	良	無	無	無	2	無	無	無
08 463-024 [5440-21-58]	単木	八郷町 柿岡 八坂神社	社寺	300以上	ケヤキ	528		25	20	1	建物群	裸地	大枝枯損 空洞あり 異常なコブあり	無	無	有	良	無	無	無	2	無	無	無
08 463-025 [5440-21-58]	単木	八郷町 柿岡 諏訪神社	社寺	不明	ケヤキ	560		20	25	1	建物群	裸地	大枝枯損 小枝枯損 空洞あり	無	無	有	不良：一部枯損	無	無	無	2	無	無	無
08 463-026 [5440-21-58]	単木	八郷町 柿岡 諏訪神社	社寺	不明	スダジイ	401	208	12	15	2	樹林	稚樹・その他低木生育	無	無	無	無	良	無	無	無	3	無	無	無
08 463-027 [5540-31-33]	単木	八郷町 狢内	個人	300以上	ケヤキ	530		30	30	1	建物群	裸地	小枝枯損	無	無	有	良	無	無	無	1	無	無	無
08 463-028 [5540-31-03]	単木	八郷町 小屋	個人	不明	ケヤキ	387		30	30	1	樹林	稚樹・その他低木生育	無	無	無	有	良	無	無	無	2	無	無	無
08 463-029 [5540-31-03]	単木	八郷町 小屋	個人	不明	ケヤキ	430		30	15	1	樹林	稚樹・その他低木生育	無	無	無	有	良	無	無	無	2	無	無	無
08 463-030 [5540-31-03]	単木	八郷町 上曽	個人	300以上	ケヤキ	632		25	28	1	建物群	裸地	小枝枯損	無	無	有	良	無	無	無	2	無	無	無
08 463-031 [5540-31-03]	単木	八郷町 上曽	個人	不明	ケヤキ	421		25	30	1	建物群	裸地	小枝枯損	無	無	有	良	無	無	無	2	無	無	無
08 463-032 [5540-31-03]	単木	八郷町 上曽下宿	個人	不明	ケヤキ	325		15	15	1	建物群	裸地	小枝枯損	無	無	有	良	無	無	無	2	無	無	無
08 463-033 [5440-21-83]	単木	八郷町 小倉	個人	300以上	ケヤキ	400		30	25	1	樹林	稚樹・その他低木生育	小枝枯損	無	無	有	良	無	無	無	1	無	無	無

コード番号 [3次ﾒｯｼｭｺｰﾄﾞ]	区分	所在地 通称名	所有者	推定樹齢 (年)	巨木測定値 樹種名	幹周 (cm)	主幹 (cm)	樹高 (m)	枝張 (m)	株立 (本)	周囲の状況	根元の状況	欠損度	動物生息 鳥	動物生息 獣	着生植物	健全度	信仰対象	独特の呼称	故事伝承	視認性	保護制度指定	解説板等	特記事項
08 463-034 [5440-21-83]	単木	八郷町 小倉	個人	300以上	ｳﾒﾓﾄﾞｷ	448		30	32	1	樹林	稚樹・その他低木生育	小枝枯損	無	無	有	良	無	無	無	1	無	無	無
08 463-035 [5440-21-72]	単木	八郷町 吉生	個人	不明	ｳﾒﾓﾄﾞｷ	366		22	30	1	建物群	裸地	無	無	無	有	良	無	無	無	2	無	無	無
08 463-036 [5540-31-74]	単木	八郷町 板敷 大覚寺	社寺	不明	ｼﾗｶｼ	350		10	8	1	建物群	裸地	大枝枯損 小枝枯損 頭頂部幹折れ 空洞あり	無	無	有	不良：枯死寸前	無	無	無	2	無	無	無
08 463-037 [5540-31-74]	単木	八郷町 板敷	個人	不明	ｸｽﾉｷ	344		20	20	1	建物群	稚樹・その他低木生育	無	無	無	無	良	無	無	無	1	無	無	無
08 463-038 [5440-21-42]	単木	八郷町 上青柳	個人	不明	ｲﾁｮｳ	322		15	16	1	建物群	裸地	無	無	無	無	良	無	無	無	2	無	無	無
08 463-039 [5440-21-82]	単木	八郷町 芦穂 西光院	社寺	不明	ｸｽﾉｷ	340		20	16	1	樹林	裸地	空洞あり	無	無	無	良	無	無	無	3	無	無	無
08 463-040 [5440-21-82]	単木	八郷町 芦穂 西光院	社寺	不明	ｲﾁｮｳ	500		20	20	1	樹林	稚樹・その他低木生育 ササその他やぶ	無	無	無	有	良	無	無	無	3	無	無	無
08 463-041 [5440-21-73]	単木	八郷町 辻 鹿島神社	社寺	不明	ｽﾀﾞｼﾞｲ	536		15	18	1	樹林	ササその他やぶ	異常なコブあり	無	無	無	良	無	無	無	2	無	無	無
08 463-042 [5440-21-73]	単木	八郷町 辻 鹿島神社	社寺	不明	ｳﾒﾓﾄﾞｷ	452		22	20	1	樹林	裸地	大枝枯損	無	無	有	良	無	無	無	2	無	無	無
08 463-043 [5440-21-73]	単木	八郷町 辻 鹿島神社	社寺	不明	ｴﾉｷ	526		25	16	1	樹林	裸地	大枝枯損	無	無	無	良	無	無	無	2	無	無	無
08 464-001 [5440-21-05]	単木	千代田村	社寺	300以上	ｽﾀﾞｼﾞｲ	330		15	20		樹林 道路	裸地	小枝枯損	無	無	無	良	無	無	無	2	無	無	無
08 464-002 [5440-21-06]	単木	千代田村	個人	300以上	ｽﾀﾞｼﾞｲ	480		20	20		その他	ササその他やぶ	空洞あり	無	無	無	不良：一部枯損	無	無	無	2	無	無	無
08 464-003 [5440-21-16]	単木	千代田村	社寺	300以上	ｽｷﾞ	425		30	16		耕地 その他	裸地	無	無	無	無	良	無	無	無	1	無	無	無
08 464-004 [5440-11-96]	単木	千代田村 上佐名	社寺	300以上	ﾓﾐ	410		25	13		樹林	草地・地被類	無	無	無	無	良	無	無	無	1	無	無	無
08 464-005 [5440-11-96]	単木	千代田村 上佐名	社寺	300以上	ｽｷﾞ	350		30	11		樹林	草地・地被類	無	無	無	無	良	無	無	無	1	無	無	無
08 464-006 [5440-11-96]	単木	千代田村 上佐名	社寺	300以上	ｽﾀﾞｼﾞｲ	400		25	21		樹林	草地・地被類	小枝枯損	無	無	無	不良：一部枯損	無	無	無	2	無	無	無

コード番号 【3次ﾒｯｼｭｺｰﾄﾞ】	区分	所在地 通称名	所有者	推定樹齢 （年）	巨木測定値 樹種名	幹周 (cm)	主幹 (cm)	樹高 (m)	枝張 (m)	株立 (本)	周囲の状況	根元の状況	欠損度	動物生息 鳥	動物生息 獣	着生植物	健全度	信仰対象	独特の呼称	故事伝承	視認性	保護制度指定	解説板等	特記事項
08 464-007 【5440-21-06】	単木	千代田村	個人	300以上	ｻｲｶﾁ	360		6	11		耕地	草地・地被類	大枝枯損 空洞あり	無	無	有	不良：一部枯損	無	無	無	2	無	無	無
08 464-008 【5440-21-07】	単木	千代田村	個人	300以上	ｽﾀﾞｼﾞｲ	360		22	12		その他	裸地	無	無	無	無	良	無	無	無	2	無	無	無
08 464-009 【5440-21-07】	単木	千代田村	個人	300以上	ｽﾀﾞｼﾞｲ	360		20	18		その他	裸地	無	無	無	無	良	無	無	無	2	無	無	無
08 464-010 【5440-21-07】	単木	千代田村	個人	300以上	ｽﾀﾞｼﾞｲ	340		21	26		耕地	裸地	無	無	無	無	良	無	無	無	1	無	無	無
08 464-011 【5440-21-06】	単木	千代田村	個人	300以上	ｽﾀﾞｼﾞｲ	490		25	16		その他	裸地	小枝枯損	無	無	無	不良：一部枯損	無	無	無	2	無	無	無
08 464-012 【5440-11-97】	単木	千代田村	個人	300以上	ｽﾀﾞｼﾞｲ	535		25	24		耕地	裸地	無	無	無	無	良	無	無	無	2	無	無	無
08 464-013 【5440-11-87】	単木	千代田村 下佐名	社寺	300以上	ｽｷﾞ	370		25	10		樹林	草地・地被類	無	無	無	無	良	無	無	無	2	無	無	無
08 464-014 【5440-11-87】	単木	千代田村 下佐名	社寺	300以上	ｽﾀﾞｼﾞｲ	530		20	14		樹林	草地・地被類	空洞あり	無	無	無	不良：枯死寸前	無	無	無	2	無	無	無
08 464-015 【5440-11-87】	単木	千代田村 下佐名	社寺	300以上	ｽｷﾞ	340		25	10		樹林	草地・地被類	無	無	無	無	良	無	無	無	2	無	無	無
08 464-016 【5440-11-87】	単木	千代田村 下佐谷	社寺	300以上	ｸﾏｷ	315		24	20		樹林	草地・地被類	無	無	無	無	良	無	無	無	2	無	無	無
08 464-017 【5440-11-87】	単木	千代田村 下佐谷	社寺	300以上	ｸﾏｷ	350		22	23		樹林	草地・地被類	無	無	無	無	良	無	無	無	2	無	無	無
08 464-018 【5440-11-87】	単木	千代田村 下佐谷	社寺	300以上	ｸﾏｷ	425		25	25		樹林	草地・地被類	無	無	無	無	良	無	無	無	2	無	無	無
08 464-019 【5440-11-87】	単木	千代田村 下佐谷	社寺	300以上	ｸﾏｷ	300		23	15		樹林	草地・地被類	無	無	無	無	良	無	無	無	2	無	無	無
08 464-020 【5440-11-77】	単木	千代田村 下佐谷	社寺	300以上	ｸﾏｷ	545		26	21		道路 その他	裸地	小枝枯損	無	無	無	不良：一部枯損	無	無	無	2	無	無	無
08 464-021 【5440-11-77】	単木	千代田村 下佐谷	社寺	300以上	ｴﾉｷ	355		20	20		道路 その他	裸地	小枝枯損	無	無	無	不良：一部枯損	無	無	無	2	無	無	無
08 464-022 【5440-11-77】	単木	千代田村	社寺	300以上	ｸﾏｷ	520		27	23		道路 その他	裸地	無	無	無	無	良	無	無	無	1	無	無	無
08 464-023 【5440-11-77】	単木	千代田村	個人	300以上	ｽﾀﾞｼﾞｲ	430		25	20		その他	裸地	小枝枯損	無	無	無	良	無	無	無	2	無	無	無
08 464-024 【5440-11-78】	単木	千代田村 中佐名	個人	300以上	ｽﾀﾞｼﾞｲ	585		25	15		その他	裸地	無	無	無	無	良	無	無	無	2	無	無	無
08 464-025 【5440-11-78】	単木	千代田村 中佐名	個人	300以上	ｺﾅﾗ	325		26	18		その他	裸地	無	無	無	無	良	無	無	無	2	無	無	無

コード番号【3次ﾒｯｼｭｺｰﾄﾞ】	区分	所在地 通称名	所有者	推定樹齢（年）	巨木測定値 樹種名	幹周(cm)	主幹(cm)	樹高(m)	枝張(m)	株立(本)	周囲の状況	根元の状況	欠損度	動物生息 鳥	動物生息 獣	着生植物	健全度	信仰対象	独特の呼称	故事伝承	視認性	保護制度指定	解説板等	特記事項
08 464-026 【5440-11-77】	単木	千代田村 中佐名	個人	300以上	ｽｷﾞｼﾞｲ	470		25	20		その他	裸地	大枝枯損 小枝枯損	無	無	無	不良：一部枯損	無	無	無	2	無	無	無
08 464-027 【5440-11-77】	単木	千代田村 中佐名	個人	300以上	ｸﾘｷ	315		26	15		その他	裸地	無	無	無	無	良	無	無	無	2	無	無	無
08 464-028 【5440-11-77】	単木	千代田村 中佐名	個人	300以上	ｽｷﾞｼﾞｲ	320		25	18		道路 その他	裸地	無	無	無	無	良	信仰対象あり	無	無	1	無	無	無
08 464-029 【5440-11-77】	単木	千代田村 中佐名	個人	300以上	ｽｷﾞｼﾞｲ	320		25	17		道路 その他	裸地	無	無	無	無	良	信仰対象あり	無	無	1	無	無	無
08 464-030 【5440-11-77】	単木	千代田村 中佐名	個人	300以上	ｼﾗｶｼ	430		26	20		その他	裸地	大枝枯損 空洞あり	無	無	無	不良：一部枯損	無	無	無	2	無	無	無
08 464-031 【5440-11-77】	単木	千代田村 中佐名	個人	300以上	ｽｷﾞｼﾞｲ	320		24	18		その他	裸地	無	無	無	無	良	無	無	無	2	無	無	無
08 464-032 【5440-11-77】	単木	千代田村	個人	300以上	ｸﾘｷ	350		26	20		道路 その他	裸地	無	無	無	無	良	信仰対象あり	無	無	2	無	無	無
08 464-033 【5440-11-67】	単木	千代田村 上稲吉	社寺	300以上	ｱｶｶﾞｼ	360		26	16		その他	草地・地被類	無	無	無	無	良	無	無	無	2	無	無	無
08 464-034 【5440-11-67】	単木	千代田村 上稲吉	社寺	300以上	ｸﾘｷ	425		20	12		その他	草地・地被類	無	無	無	無	良	無	無	無	2	無	無	無
08 464-035 【5440-11-67】	単木	千代田村	個人	300以上	ｸﾘｷ	500		40	35		その他	裸地	無	ｷｼﾞﾊﾞﾄ	無	無	良	無	無	無	1	無	無	無
08 464-036 【5440-11-79】	単木	千代田村 下稲吉	社寺	300以上	ｸﾘｷ	470		30	24		樹林	草地・地被類	無	無	無	無	良	無	無	無	2	無	無	無
08 464-037 【5440-21-28】	単木	千代田村 中志筑	市町村	300以上	ｸｽﾉｷ	310	330	30	20	2	建物群 その他	裸地	無	無	無	無	良	無	無	無	2	無	無	無
08 464-038 【5440-21-28】	単木	千代田村 中志筑	社寺	300以上	ｸｽﾉｷ	300		29	20		その他	草地・地被類	無	無	無	無	良	無	無	無	2	無	無	無
08 464-039 【5440-21-82】	単木	千代田村 中志筑	社寺	200～299	ｸﾘｷ	305		15	7		その他	裸地	無	無	無	無	良	無	無	無	2	無	無	無
08 464-040 【5440-21-82】	単木	千代田村 中志筑	個人	300以上	ｸﾘｷ	345		25	21		その他	ササその他やぶ	無	無	無	無	良	無	無	無	2	無	無	無
08 464-041 【5440-21-28】	単木	千代田村 中志筑	個人	200～299	ｸﾘｷ	315		22	21		その他	裸地	無	無	無	無	良	無	無	無	2	無	無	無
08 464-042 【5440-21-28】	単木	千代田村 中志筑	個人	300以上	ｸﾘｷ	430		30	23		その他	ササその他やぶ	無	無	無	無	良	無	無	無	2	無	無	無
08 464-043 【5440-21-28】	単木	千代田村 中志筑	個人	300以上	ｸﾘｷ	370		30	20		その他	ササその他やぶ	無	無	無	無	良	無	無	無	2	無	無	無
08 464-044 【5440-21-28】	単木	千代田村 中志筑	個人	300以上	ｽｷﾞ	300		30	11		その他	ササその他やぶ	無	無	無	無	良	無	無	無	2	無	無	無

コード番号 [3次ﾒｯｼｭｺｰﾄﾞ]	区分	所在地 通称名	所有者	推定樹齢 (年)	巨木測定値 樹種名	幹周 (cm)	主幹 (cm)	樹高 (m)	枝張 (m)	株立 (本)	周囲の状況	根元の状況	欠損度	動物生息 鳥	動物生息 獣	着生植物	健全度	信仰対象	独特の呼称	故事伝承	視認性	保護制度指定	解説板等	特記事項
08 464-045 [5440-21-19]	単木	千代田村 下志筑	社寺	300以上	ｽｷﾞ	350		30	11		樹林	裸地	無	無	無	無	良	信仰対象あり	無	無	1	無	無	無
08 464-046 [5440-21-19]	単木	千代田村 下志筑	社寺	300以上	ｽﾀﾞｼﾞｲ	310		29	18		樹林	草地・地被類	無	無	無	無	良	無	無	無	2	無	無	無
08 464-047 [5440-21-19]	単木	千代田村 下志筑	社寺	300以上	ｽﾀﾞｼﾞｲ	310		29	17		樹林	草地・地被類	無	無	無	無	良	無	無	無	2	無	無	無
08 464-048 [5440-21-19]	単木	千代田村 下志筑	社寺	300以上	ｼﾗｶｼ	300		28	18		樹林	草地・地被類	無	無	無	無	良	無	無	無	2	無	無	無
08 464-049 [5440-21-19]	単木	千代田村 下志筑	個人	200～299	ｴﾉｷ	350		31	20		その他	ササその他やぶ	無	無	無	無	良	無	無	無	2	無	無	無
08 464-050 [5440-21-19]	単木	千代田村 下志筑	個人	200～299	ｴﾉｷ	310		30	20		その他	ササその他やぶ	無	無	無	無	良	無	無	無	2	無	無	無
08 464-051 [5440-22-10]	単木	千代田村 下志筑	個人	300以上	ｼﾗｶｼ	340		30	14		その他	裸地	無	無	無	無	良	無	無	無	2	無	無	無
08 464-052 [5440-22-10]	単木	千代田村 下志筑	個人	300以上	ｳﾜﾐ	330		29	15		その他	裸地	無	無	無	無	良	無	無	無	2	無	無	無
08 464-053 [5440-21-38]	単木	千代田村 高倉	社寺	300以上	ｼﾗｶｼ	310		25	12		樹林 道路	裸地	無	無	無	無	良	信仰対象あり	無	無	2	無	無	無
08 464-054 [5440-11-99]	単木	千代田村 下土田	個人	300以上	ｽﾀﾞｼﾞｲ	310		29	20		その他	裸地	無	無	無	有	良	信仰対象あり	無	無	2	無	無	無
08 464-055 [5440-11-99]	単木	千代田村 下土田	個人	300以上	ﾔﾏﾓﾓ ｸﾗ	310		29	20		その他	裸地	無	無	無	無	良	無	無	無	2	無	無	無
08 464-056 [5440-11-89]	単木	千代田村 上土田	個人	300以上	ｳﾜﾐ	350		28	15		その他	裸地	無	無	無	無	良	無	無	無	2	無	無	無
08 464-057 [5440-22-00]	単木	千代田村 西野寺	市町村	100～199	ｲﾁｮｳ	340		25	19		その他	裸地	無	無	無	無	良	無	無	無	1	無	無	無
08 464-058 [5440-12-91]	単木	千代田村 西野寺	社寺	300以上	ｳﾜﾐ	375		30	22		樹林	裸地	無	無	無	無	良	無	無	無	2	無	無	無
08 464-059 [5440-12-91]	単木	千代田村 西野寺	社寺	300以上	ｽﾀﾞｼﾞｲ	335		29	15		樹林	裸地	無	無	無	無	良	無	無	無	2	無	無	無
08 464-060 [5440-12-91]	単木	千代田村 西野寺	社寺	300以上	ｸｽﾉｷ	300		30	20		樹林	裸地	無	無	無	無	良	無	無	無	2	無	無	無
08 464-061 [5440-12-91]	単木	千代田村 西野寺	個人	300以上	ｳﾜﾐ	520		30	25		その他	草地・地被類	無	無	無	無	良	無	無	無	2	無	無	無
08 464-062 [5440-12-91]	単木	千代田村 西野寺	個人	300以上	ｳﾜﾐ	420		30	18		その他	裸地	無	無	無	無	良	無	無	無	2	無	無	無
08 464-063 [5440-12-91]	単木	千代田村 西野寺	個人	300以上	ｳﾜﾐ	390		29	18		その他	裸地	無	無	無	無	良	無	無	無	2	無	無	無

コード番号 [3次ﾒｯｼｭｺｰﾄﾞ]	区分	所在地 通称名	所有者	推定樹齢 (年)	巨木測定値 樹種名	幹周 (cm)	主幹 (cm)	樹高 (m)	枝張 (m)	株立 (本)	周囲の状況	根元の状況	欠損度	動物生息 鳥	動物生息 獣	着生植物	健全度	信仰対象	独特の呼称	故事伝承	視認性	保護制度指定	解説板等	特記事項
08 464-064 [5440-12-91]	単木	千代田村 西野寺	個人	300以上	ｸﾏｽｷ	310		28	17		その他	裸地	無	無	無	無	良	無	無	無	2	無	無	無
08 464-065 [5440-12-91]	単木	千代田村 西野寺	個人	300以上	ｸﾏｽｷ	350		28	17		その他	裸地	無	無	無	無	良	無	無	無	2	無	無	無
08 464-066 [5440-22-01]	単木	千代田村 東野寺	社寺	300以上	ｸﾏｽｷ	490		30	18		樹林	裸地	無	無	無	無	良	無	無	無	2	無	無	無
08 464-067 [5440-22-01]	単木	千代田村 東野寺	社寺	300以上	ｽｷﾞ	460		30	12		樹林	裸地	無	無	無	無	良	信仰対象あり	無	無	1	無	無	無
08 464-068 [5440-22-01]	単木	千代田村 東野寺	社寺	300以上	ｸｽﾉｷ	330		28	21		樹林	裸地	無	無	無	無	良	無	無	無	2	無	無	無
08 464-069 [5440-22-01]	単木	千代田村 東野寺	社寺	300以上	ｼﾃﾞﾚｲ	300		27	11		樹林	裸地	無	無	無	無	良	無	無	無	2	無	無	無
08 464-070 [5440-22-01]	単木	千代田村 東野寺	社寺	300以上	ﾓﾐ	310		29	13		樹林	裸地	無	無	無	無	良	無	無	無	2	無	無	無
08 464-071 [5440-22-01]	単木	千代田村 東野寺	社寺	300以上	ｸﾏｽｷ	370		30	24		樹林	裸地	無	無	無	無	良	無	無	無	2	無	無	無
08 464-072 [5440-22-01]	単木	千代田村 東野寺	社寺	300以上	ｸﾏｽｷ	385		30	20		樹林	裸地	無	無	無	無	良	無	無	無	2	無	無	無
08 464-073 [5440-22-01]	単木	千代田村 東野寺	社寺	300以上	ｸﾏｽｷ	360		30	30		樹林	裸地	無	無	無	無	良	無	無	無	2	無	無	無
08 464-074 [5440-22-01]	単木	千代田村 東野寺	その他 公有	200～299	ﾄﾁｻﾞｸﾗ	410		15	20		その他	裸地	無	無	無	無	良	無	無	無	1	無	無	無
08 464-075 [5440-22-01]	単木	千代田村 東野寺	その他 公有	300以上	ｽｷﾞｼﾞｲ	470		29	17		その他	裸地	無	無	無	無	良	無	無	無	1	無	無	無
08 464-076 [5440-22-01]	単木	千代田村 東野寺	その他 公有	300以上	ｺﾅﾗ	310		28	20		その他	裸地	無	無	無	無	良	無	無	無	1	無	無	無
08 464-077 [5440-22-01]	単木	千代田村 東野寺	個人	300以上	ｸﾏｽｷ	410		30	25		その他	裸地	無	無	無	無	良	無	無	無	2	無	無	無
08 464-078 [5440-22-01]	単木	千代田村 東野寺	個人	300以上	ｸﾏｽｷ	420		30	25		その他	裸地	無	無	無	無	良	無	無	無	2	無	無	無
08 464-079 [5440-11-99]	単木	千代田村 飯田	個人	300以上	ｽｷﾞｼﾞｲ	420		27	14		その他	裸地	無	無	無	無	良	無	無	無	2	無	無	無
08 464-080 [5440-12-80]	単木	千代田村 新治	社寺	200～299	ﾓﾐ	350		28	18		その他	ササその他やぶ	無	無	無	無	良	無	無	無	1	無	無	無
08 464-081 [5440-11-56]	単木	千代田村 上稲吉ノ馬立	個人	200～299	ｸﾏｽｷ	330		30	16	1	建物群道路	稚樹・その他低木生育舗装	大枝枯損小枝枯損	不明	不明	無	良	無	無	無	1	無	無	無
08 464-082 [5440-11-67]	単木	千代田村 上稲吉	個人	200～299	ｸﾏｽｷ	335		30	16	1	樹林 道路	草地・地被類	大枝枯損小枝枯損	不明	不明	有	良	無	無	無	2	無	無	無

コード番号 [3次ﾒｯｼｭｺｰﾄﾞ]	区分	所在地 通称名	所有者	推定樹齢 (年)	巨木測定値 樹種名	幹周 (cm)	主幹 (cm)	樹高 (m)	枝張 (m)	株立 (本)	周囲の状況	根元の状況	欠損度	動物生息 鳥	動物生息 獣	着生植物	健全度	信仰対象	独特の呼称	故事伝承	視認性	保護制度指定	解説板等	特記事項
08 464-083 [5440-11-67]	単木	千代田村 上稲吉	不明	200～299	ｳﾜﾐｽﾞ	390	280	30	20	2	樹林	裸地	大枝枯損 異常なコブあり	不明	不明	無	良	不明	不明	不明	2	無	無	無
08 465-001 [5440-11-31]	単木	新治村 霞沢新田	不明	300以上	ｳﾜﾐｽﾞ	620		30	20	1	道路 その他	裸地 舗装	大枝枯損 小枝枯損	不明	無	無	良	不明	不明	不明	1	無	無	無
08 465-002 [5440-11-43]	単木	新治村 大畑	不明	200～299	ﾑｸﾉｷ	320		30	12	1	樹林	草地・地被類 稚樹・その他低木生育	大枝枯損 小枝枯損	不明	不明	無	不良：一部枯損	信仰対象あり	不明	不明	1	無	無	無
08 465-003 [5440-11-43]	単木	新治村 大畑	不明	200～299	ｳﾜﾐｽﾞ	365		30	18	1	樹林	裸地 稚樹・その他低木生育	小枝枯損	不明	不明	有	良	不明	不明	不明	1	無	無	無
08 465-004 [5440-11-82]	単木	新治村 小野	不明	100～199	ｽﾀﾞｼﾞｲ	300		18	12	1	樹林	稚樹・その他低木生育	小枝枯損	不明	不明	有	良	無	無	無	2	無	無	無
08 465-005 [5440-11-93]	単木	新治村 小野	社寺	200～299	ｽﾀﾞｼﾞｲ	340		18	16	1	樹林 道路	稚樹・その他低木生育 舗装	大枝枯損 小枝枯損	不明	不明	有	不良：一部枯損	不明	不明	不明	2	無	無	無
08 465-006 [5440-11-93]	単木	新治村 小野	社寺	100～199	ｼﾀﾞﾚｻﾞｸﾗ	310		10	15	1	その他	裸地 稚樹・その他低木生育	小枝枯損	不明	不明	有	良	無	向上庵のシダレザクラ	不明	3	天然記念物等(都道府県)	解説板	無
08 465-007 [5440-11-42]	樹林 0.2 ha 実測:4本	新治村 霞沢	不明	300以上	ｳﾜﾐｽﾞ ｳﾜﾐｽﾞ ｳﾜﾐｽﾞ ｳﾜﾐｽﾞ	420 300 380 370		28 28 30 28		1 1 1 1	建物群 道路	裸地 舗装	枯損木やや あり	不明	不明	無	不良：一部枯損	不明	不明	不明	1	無	無	無
08 465-008 [5440-11-51]	樹林 2 ha 実測:3本 推定:5本	新治村 高岡根	社寺	200～299	ｽﾀﾞｼﾞｲ ｽﾀﾞｼﾞｲ ｳﾜﾐｽﾞ	320 310 330		35 20 30	20 18 25	1 1 1	建物群 道路	草地・地被類 ササその他やぶ	枯損木やや あり	不明	不明	有	良	無	無	不明	1	無	無	無
08 482-001 [5340-70-66]	単木	伊奈町 野堀	不明	不明	ｽﾀﾞｼﾞｲ	447	252		8	2	樹林	裸地	大枝枯損 頭頂部幹折れ 空洞あり 異常なコブあり	不明	不明	有	不良：一部枯損	不明	不明	不明	3	不明	無	無
08 482-002 [5340-70-77]	単木	伊奈町 野堀	不明	不明	ｽﾀﾞｼﾞｲ	339		8	8	1	樹林	草地・地被類	大枝枯損 空洞あり 異常なコブあり	不明	不明	有	不良：一部枯損	不明	不明	不明	3	不明	無	無
08 482-003 [5340-70-37]	単木	伊奈町 足立	社寺	不明	ｽﾀﾞｼﾞｲ	350		5	5	1	樹林	裸地	大枝枯損 空洞あり 異常なコブあり	不明	不明	有	不良：枯死寸前	不明	不明	不明	3	不明	無	無
08 482-004 [5340-70-74]	単木	伊奈町 板橋	社寺	不明	ﾓﾐ	375		15	8	1	樹林	裸地	空洞あり 異常なコブあり	不明	不明	有	良	不明	不明	不明	2	不明	無	無

コード番号 【3次ﾒｯｼｭｺｰﾄﾞ】	区分	所在地 通称名	所有者	推定樹齢 (年)	巨木測定値 樹種名	幹周 (cm)	主幹 (cm)	樹高 (m)	枝張 (m)	株立 (本)	周囲の状況	根元の状況	欠損度	動物生息 鳥	動物生息 獣	着生植物	健全度	信仰対象	独特の呼称	故事伝承	視認性	保護制度指定	解説板等	特記事項
08 482-005 【5340-70-74】	単木	伊奈町 板橋	社寺	不明	ｲﾁｮｳ	332		15	8	1	樹林	裸地	小枝枯損 空洞あり 異常なコブあり	不明	不明	有	良	不明	不明	不明	3	不明	無	無
08 482-006 【5340-70-74】	単木	伊奈町 板橋	社寺	不明	ｸﾇｷﾞ	410		15	5	1	樹林	裸地	大枝枯損 空洞あり 異常なコブあり	不明	不明	有	不良：一部枯損	不明	不明	不明	3	不明	無	無
08 482-007 【5340-70-74】	単木	伊奈町 板橋	社寺	不明	ｸﾇｷﾞ	587		15	10	1	樹林	裸地	小枝枯損 空洞あり 異常なコブあり	不明	不明	有	不良：一部枯損	不明	不明	不明	3	不明	無	無
08 482-008 【5340-70-51】	単木	伊奈町 青古新田	不明	不明	ｸﾇｷﾞ	300		12	5		樹林	草地・地被類 ササその他やぶ	小枝枯損 空洞あり 異常なコブあり	不明	不明	有	不良：一部枯損	不明	不明	不明	2	不明	無	無 その他
08 482-009 【5340-70-83】	単木	伊奈町 小張	社寺	不明	ｽｷﾞ	452		20	8	1	樹林	裸地	大枝枯損 頭頂部幹折れ 異常なコブあり	不明	不明	有	不良：一部枯損	信仰対象あり	不明	不明	2	不明	無	無
08 482-010 【5340-70-36】	単木	伊奈町 伊丹	不明	不明	ｸﾇｷﾞ	557		10	7	1	その他	草地・地被類 ササその他やぶ	小枝枯損 空洞あり 異常なコブあり	不明	不明	有	不良：一部枯損	不明	不明	不明	1	不明	無	無 その他
08 483-001 【5340-70-60】	単木	谷和原村 下小目	社寺	不明	ｸﾇｷﾞ	530		25	8	1	樹林	草地・地被類	小枝枯損	不明	不明	有	不良：一部枯損	不明	不明	不明	1	不明	無	無
08 483-002 【5440-00-42】	単木	谷和原村 北山	不明	不明	ｸﾇｷﾞ	600		15	8	1	その他	草地・地被類	大枝枯損 異常なコブあり	不明	不明	有	不良：一部枯損	信仰対象あり	不明	不明	1	無	無	無
08 483-003 【5339-77-59】	単木	谷和原村 筒戸	社寺	不明	ｸﾇｷﾞ	350		12	8	1	樹林	草地・地被類	小枝枯損	不明	不明	有	良	不明	不明	不明	3	不明	無	無
08 483-004 【5440-00-10】	単木	谷和原村 榛木	不明	不明	ｸﾇｷﾞ	418		8	5	1	樹林	裸地	大枝枯損 頭頂部幹折れ 空洞あり 異常なコブあり	不明	不明	有	不良：一部枯損	信仰対象あり	不明	不明	2	不明	無	無
08 483-005 【5340-70-92】	単木	谷和原村 西樽治	社寺	不明	ｽｷﾞ	310		20	7	1	樹林	裸地	大枝枯損 頭頂部幹折れ 下部幹折れ 異常なコブあり	不明	不明	有	不良：一部枯損	不明	不明	不明	3	不明	無	無
08 483-006 【5340-70-81】	単木	谷和原村 古川本町	その他 公有	不明	ｴﾉｷ	440		8	7	1	樹林 その他	草地・地被類 ササその他やぶ	無	不明	不明	有	良	信仰対象あり	不明	不明	3	不明	無	無
08 483-007 【5440-00-32】	単木	谷和原村 寺田町	社寺	不明	ｽﾀﾞｼﾞｲ	640	352	21	6	2	樹林	裸地	小枝枯損 空洞あり 異常なコブあり	不明	不明	有	良	不明	不明	不明	1	不明	無	無

コード番号 [3次ﾒｯｼｭｺｰﾄﾞ]	区分	所在地 通称名	所有者	推定樹齢（年）	巨木測定値 樹種名	幹周 (cm)	主幹 (cm)	樹高 (m)	枝張 (m)	株立 (本)	周囲の状況	根元の状況	欠損度	動物生息 鳥	動物生息 獣	着生植物	健全度	信仰対象	独特の呼称	故事伝承	視認性	保護制度指定	解説板等	特記事項
08 501-001 [5439-27-93]	単木	関城町 関本中	個人	不明	ｸﾛﾏﾂ	439		22	25	1	建物群	稚樹・その他低木生育ササその他やぶ	小枝枯損	無	無	有	良	無	無	無	1	無	無	無
08 501-002 [5439-27-93]	単木	関城町 関本中	個人	不明	ｸﾛﾏﾂ	457		22	22	1	建物群	稚樹・その他低木生育ササその他やぶ	無	無	無	有	良	無	無	無	1	無	無	無
08 501-003 [5439-27-93]	単木	関城町 関本中	市町村	不明	ｸﾛﾏﾂ	397		25	24	1	建物群	裸地	無	無	無	無	良	無	無	無	2	無	無	無
08 501-004 [5439-37-03]	単木	関城町 関本中	個人	300以上	ｸﾛﾏﾂ	485		25	28	1	建物群	裸地	小枝枯損	無	無	有	良	無	無	無	2	無	無	無
08 501-005 [5439-37-02]	単木	関城町 関本分中	個人	不明	ｸﾛﾏﾂ	344		22	20	1	建物群	裸地	小枝枯損	無	無	有	良	無	無	無	1	無	無	無
08 501-006 [5439-27-93]	単木	関城町 関本中	個人	不明	ｸﾛﾏﾂ	326		22	20	1	建物群	草地・地被類	小枝枯損	無	無	有	良	無	無	無	2	無	無	無
08 501-007 [5439-37-03]	単木	関城町 関本 関本神社	社寺	不明	ｸﾛﾏﾂ	469		25	24	1	樹林	裸地	大枝枯損 小枝枯損	無	無	有	良	無	関本神社の欅	無	2	天然記念物等(市町村)	解説板	枯損部の削除、枝下ろし
08 501-008 [5439-37-03]	単木	関城町 関本 関本神社	社寺	不明	ｸﾛﾏﾂ	403		22	21	1	樹林	裸地	大枝枯損 小枝枯損	無	無	有	良	無	無	無	2	無	無	無
08 501-009 [5439-27-98]	単木	関城町 黒子	市町村	不明	ｸｽﾉｷ	408		13	15	1	建物群	裸地	無	無	無	無	良	無	無	無	2	無	無	無
08 501-010 [5439-27-98]	単木	関城町 黒子 千妙寺	社寺	不明	ｸﾛﾏﾂ	303		23	24	1	建物群	裸地	無	無	無	有	良	無	無	無	2	無	無	無
08 501-011 [5439-27-98]	単木	関城町 黒子 千妙寺	社寺	不明	ｸﾛﾏﾂ	309		23	28	1	建物群	裸地	無	無	無	有	良	無	無	無	2	無	無	無
08 502-001 [5440-20-42]	単木	明野町 向上野	個人	100～199	ﾓﾐ	350		23	9	1	耕地	稚樹・その他低木生育	小枝枯損	無	無	無	良	無	無	無	3	その他制度	解説板	無
08 502-002 [5440-20-42]	単木	明野町 向上野	個人	不明	ｸﾛﾏﾂ	323		15	18	1	建物群	稚樹・その他低木生育ササその他やぶ	無	無	無	有	良	無	無	無	3	無	無	無
08 502-003 [5440-20-52]	単木	明野町 中上野	個人	300以上	ｸﾛﾏﾂ	350		10	5	1	建物群	裸地	大枝枯損 小枝枯損 頭頂部幹折れ 異常なコブあり	無	無	無	不良：一部枯損	無	無	無	3	無	無	無
08 502-004 [5440-20-51]	単木	明野町 赤浜	個人	300以上	ｳﾒ	445	210	12	8	3	建物群	裸地	大枝枯損 小枝枯損 空洞あり	無	無	有	不良：一部枯損	無	無	無	3	その他制度	解説板	無

コード番号 [3次ﾒｯｼｭｺｰﾄﾞ]	区分	所在地 通称名	所有者	推定樹齢 (年)	巨木測定値 樹種名	幹周 (cm)	主幹 (cm)	樹高 (m)	枝張 (m)	株立 (本)	周囲の状況	根元の状況	欠損度	動物生息 鳥	動物生息 獣	着生植物	樹勢	信仰対象	独特の呼称	故事伝承	視認性	保護制度指定	解説板等	特記事項
08 502-005 [5440-30-24]	単木	明野町 猫島	個人	不明	ｸﾛﾏﾂ	377		13	6	1	建物群	裸地 稚樹・その他低木生育	大枝枯損 頭頂部幹折れ 異常なコブあり	無	無	有	不良：一部枯損	無	無	無	2	無	無	無
08 502-006 [5440-30-24]	単木	明野町 猫島	個人	不明	ｸﾛﾏﾂ	400		8	6	1	建物群	裸地 稚樹・その他低木生育	大枝枯損 頭頂部幹折れ 空洞あり	無	無	有	不良：一部枯損	無	無	無	2	無	無	無
08 502-007 [5440-30-24]	単木	明野町 猫島	個人	不明	ｸﾛﾏﾂ	375		8	6	1	建物群 道路	裸地 舗装	大枝枯損 小枝枯損 頭頂部幹折れ	無	無	有	不良：一部枯損	無	無	無	2	無	無	無
08 502-008 [5440-30-21]	単木	明野町 村田 三所神社	社寺	300以上	ｸﾛﾏﾂ	630		22	15	1	樹林 道路	草地・地被類 舗装	大枝枯損	無	無	有	良	無	無	無	2	その他制度	解説板	無
08 502-009 [5440-30-21]	単木	明野町 村田 三所神社	社寺	不明	ｸﾛﾏﾂ	331		18	14	1	樹林	裸地	無	無	無	有	良	無	無	無	2	無	無	無
08 502-010 [5440-30-21]	単木	明野町 村田 三所神社	社寺	300以上	ｸﾛﾏﾂ	525		25	15	1	樹林	稚樹・その他低木生育	頭頂部幹折れ	無	無	有	良	無	無	無	2	無	無	無
08 502-011 [5440-30-21]	単木	明野町 村田 三所神社	社寺	300以上	ｸﾛﾏﾂ	595		25	14	1	樹林	稚樹・その他低木生育	頭頂部幹折れ	無	無	有	良	無	無	無	2	無	無	無
08 502-012 [5440-30-21]	単木	明野町 村田 三所神社	社寺	不明	ｸﾛﾏﾂ	357		20	16	1	樹林	裸地	無	無	無	有	良	無	無	無	2	無	無	無
08 502-013 [5440-30-25]	単木	明野町 上西郷谷	個人	不明	ｸﾛﾏﾂ	337		25	15	1	建物群	稚樹・その他低木生育	小枝枯損	無	無	無	良	無	無	無	2	無	無	無
08 502-014 [5440-30-04]	単木	明野町 官山 鹿島神社	社寺	200～299	ｽｷﾞ	325		22	8	1	樹林	ササその他やぶ	大枝枯損	無	無	無	良	無	無	無	2	その他制度	解説板	無
08 502-015 [5440-30-04]	単木	明野町 官山	個人	不明	ｸﾛﾏﾂ	420		20	6	1	建物群	草地・地被類	大枝枯損 小枝枯損	無	無	有	不良：一部枯損	無	無	無	1	無	無	枯損部の削除、枝下ろし
08 502-016 [5440-20-93]	単木	明野町 海老ケ島	個人	不明	ｸﾛﾏﾂ	393		20	14	1	建物群 道路	裸地 舗装	大枝枯損 空洞あり	無	無	無	良	無	無	無	2	無	無	無
08 502-017 [5440-20-84]	単木	明野町 海老ケ島	個人	不明	ｸﾛﾏﾂ	335		15	12	1	建物群 道路	裸地 舗装	無	無	無	無	良	無	無	無	1	無	無	無
08 502-018 [5440-20-87]	単木	明野町 海老ケ島	個人	不明	ｸﾛﾏﾂ	315		20	20	1	建物群	裸地	小枝枯損	無	無	有	良	無	無	無	1	無	無	無
08 502-019 [5440-30-13]	単木	明野町 松原 松原神社	社寺	不明	ｽｷﾞ	370		20	10	1	樹林	裸地	大枝枯損 小枝枯損	無	無	有	不良：一部枯損	無	無	無	1	無	無	無

コード番号 [3次ﾒｯｼｭｺｰﾄﾞ]	区分	所在地 通称名	所有者	推定樹齢 (年)	巨木測定値 樹種名	幹周 (cm)	主幹 (cm)	樹高 (m)	枝張 (m)	株立 (本)	周囲の状況	根元の状況	欠損度	動物生息 鳥	動物生息 獣	着生植物	樹勢	信仰対象	独特の呼称	故事伝承	視認性	保護制度指定	解説板等	特記事項
08 502-020 [5440-20-91]	単木	明野町 桑地 西光寺	社寺	200～299	ｲﾁｮｳ	440		10	4	1	建物群	裸地	大枝枯損 小枝枯損 頭頂部幹折れ	無	無	無	不良：一部枯損	無	無	無	2	無	無	枯損部の削除、枝下ろし
08 502-021 [5440-20-91]	単木	明野町 桑地 西光寺	社寺	300以上	ｶﾔ	380		15	10	1	建物群	裸地	頭頂部幹折れ 空洞あり	無	無	有	良	無	無	無	2	その他制度	解説板	無
08 502-022 [5440-20-83]	単木	明野町 倉持 郷造神社	社寺	300以上	ｸﾛﾏﾂ	490		22	17	1	建物群 道路	裸地 舗装	大枝枯損	無	無	有	良	無	無	無	1	無	無	無
08 502-023 [5440-20-83]	単木	明野町 倉持 郷造神社	社寺	300以上	ｴﾉｷ	390		20	21	1	建物群 道路	裸地 舗装	小枝枯損	無	無	有	良	無	無	無	1	無	無	無
08 502-024 [5440-20-73]	単木	明野町 倉持	個人	不明	ｸﾛﾏﾂ	393		25	20	1	建物群 道路	草地・地被類 舗装	無	無	無	有	良	無	無	無	2	無	無	無
08 502-025 [5440-20-74]	単木	明野町 中根	個人	不明	ｸﾛﾏﾂ	360		20	12	1	建物群	裸地	大枝枯損 頭頂部幹折れ	無	無	無	良	無	無	無	1	無	無	枯損部の削除、枝下ろし
08 502-026 [5440-20-84]	単木	明野町 中根	個人	不明	ｽｷﾞｼﾞｲ	320		10	8	1	建物群	裸地	大枝枯損 小枝枯損 頭頂部幹折れ 空洞あり	無	無	無	不良：一部枯損	無	無	無	3	無	無	その他
08 503-001 [5440-30-37]	単木	真壁町 亀熊	個人	300以上	ｸﾛﾏﾂ	355		13	13	1	建物群	裸地	小枝枯損 異常なコブあり	無	無	無	良	無	無	無	2	無	無	枯損部の削除、枝下ろし
08 503-002 [5440-30-37]	単木	真壁町 亀熊 八幡神社	社寺	300以上	ｸﾛﾏﾂ	320		15	20	1	樹林 道路	裸地 舗装	無	無	無	有	良	無	無	無	2	無	無	無
08 503-003 [5440-30-37]	単木	真壁町 亀熊 八幡神社	社寺	300以上	ｸﾛﾏﾂ	640		15	15	1	樹林 道路	裸地 舗装	頭頂部幹折れ 空洞あり 異常なコブあり	無	無	無	良	無	無	無	2	無	無	無
08 503-004 [5440-30-49]	単木	真壁町 長岡 加波山神社	社寺	100～199	ｲﾁｮｳ	365		15	18	1	建物群	裸地	無	無	無	無	良	無	無	無	3	無	無	無
08 503-005 [5440-30-49]	単木	真壁町 長岡 たばこ神社	社寺	300以上	ｸﾛﾏﾂ	470		13	16	1	建物群 道路	裸地 舗装	大枝枯損 頭頂部幹折れ	無	無	有	良	無	無	無	2	無	無	枯損部の削除、枝下ろし
08 503-006 [5440-30-28]	単木	真壁町 飯塚	個人	不明	ｸﾛﾏﾂ	338		15	25	1	建物群	裸地	無	無	無	無	良	無	無	無	2	無	無	無
08 503-007 [5440-30-06]	単木	真壁町 椎尾 稲荷	社寺	不明	ｸﾛﾏﾂ	361		13	10	1	建物群	裸地	大枝枯損 小枝枯損 頭頂部幹折れ	無	無	有	不良：一部枯損	無	無	無	2	無	無	枯損部の削除、枝下ろし

コード番号 [3次ﾒｯｼｭｺｰﾄﾞ]	区分	所在地 通称名	所有者	推定樹齢 (年)	巨木測定値 樹種名	幹周 (cm)	主幹 (cm)	樹高 (m)	枝張 (m)	株立 (本)	周囲の状況	根元の状況	欠損度	動物生息 鳥	動物生息 獣	着生植物	樹全体の活力度	信仰対象	独特の呼称	故事伝承	視認性	保護制度指定	解説板等	特記事項
08 503-008 [5440-20-95]	単木	真壁町 椎尾	個人	不明	ｳﾙｼ	417		20	28	1	建物群	裸地	無	無	無	有	良	無	無	無	2	無	無	無
08 503-009 [5440-20-75]	単木	真壁町 酒寄	個人	不明	ｳﾙｼ	428		20	25	1	建物群	稚樹・その他低木生育	小枝枯損	無	無	有	良	無	無	無	1	無	無	無
08 503-010 [5440-30-15]	単木	真壁町 須津賀	個人	不明	ｳﾙｼ	340		15	13	1	建物群 道路	裸地 舗装	大枝枯損 頭頂部幹折れ	無	無	有	良	無	無	無	2	無	無	無
08 503-011 [5440-30-15]	単木	真壁町 須津賀	個人	不明	ｳﾙｼ	340		14	15	1	建物群 道路	裸地 舗装		無	無	無	良	無	無	無	1	無	無	無
08 503-012 [5440-30-27]	並木 200 m 実測:3本	真壁町 田	市町村	不明	ｲﾁｮｳ ｲﾁｮｳ ｿﾒｲﾖｼﾉ	383 304 320		13 13 10	7 9 9	1 1 1	建物群	裸地	枯損木ややあり	無	無	有	不良：一部枯損	無	無	無	2	無	無	枯損部の削除、枝下ろし
08 503-013 [5440-30-28]	単木	真壁町 飯塚 善宮神社	社寺	不明	ｳﾙｼ	419		13	8	1	建物群 道路	裸地 舗装	大枝枯損 小枝枯損 頭頂部幹折れ	無	無	有	不良：一部枯損	無	無	無	2	無	無	枯損部の削除、枝下ろし
08 503-014 [5440-30-28]	単木	真壁町 飯塚 善宮神社	社寺	不明	ｳﾙｼ	684		13	12	1	建物群 道路	裸地 舗装	大枝枯損 小枝枯損 頭頂部幹折れ	無	無	有	不良：一部枯損	無	無	無	2	無	無	枯損部の削除、枝下ろし
08 503-015 [5440-30-28]	単木	真壁町 下宿 密弘寺	社寺	不明	ｳﾙｼ	777		15	16	1	建物群	裸地	大枝枯損 頭頂部幹折れ 空洞あり 異常なコブあり	無	無	有	不良：一部枯損	無	無	無	2	無	無	無
08 503-016 [5440-30-28]	単木	真壁町 古城 常永寺	社寺	不明	ｳﾙｼ	360		15	13	1	建物群 道路	裸地 舗装	大枝枯損	無	無	有	良	無	無	無	2	無	無	無
08 503-017 [5440-30-19]	単木	真壁町 山尾	個人	200～299	ｳﾙｼ	321		15	17	1	耕地	ササその他やぶ	無	無	無	無	良	無	無	無	2	無	無	無
08 503-018 [5440-30-08]	単木	真壁町 山口	個人	不明	ｳﾙｼ	350		15	15	1	建物群	裸地 稚樹・その他低木生育	小枝枯損	無	無	有	良	無	無	無	2	無	無	無
08 503-019 [5440-30-07]	単木	真壁町 羽鳥	個人	不明	ｳﾙｼ	498		18	20	1	建物群	ササその他やぶ	小枝枯損	無	無	有	良	無	無	無	2	無	無	無
08 503-020 [5440-30-07]	単木	真壁町 羽鳥	個人	不明	ｳﾙｼ	350		25	15	1	建物群	ササその他やぶ	小枝枯損	無	無	有	良	無	無	無	2	無	無	無
08 503-021 [5440-30-07]	単木	真壁町 羽鳥	個人	不明	ｳﾙｼ	538		25	18	1	建物群	裸地	無	無	無	有	良	無	無	無	2	無	無	無
08 503-022 [5440-30-07]	単木	真壁町 羽鳥	個人	不明	ｳﾙｼ	430		16	15	1	建物群 道路	裸地 舗装	大枝枯損 小枝枯損 頭頂部幹折れ 空洞あり	無	無	有	不良：一部枯損	無	無	無	2	無	無	無

コード番号 [3次ﾒｯｼｭｺｰﾄﾞ]	区分	所在地 通称名	所有者	推定樹齢 (年)	巨木測定値 樹種名	幹周 (cm)	主幹 (cm)	樹高 (m)	枝張 (m)	株立 (本)	周囲の状況	根元の状況	欠損度	動物生息 鳥	動物生息 獣	着生植物	健全度	信仰対象	独特の呼称	故事伝承	視認性	保護制度指定	解説板等	特記事項
08 503-023 [5440-30-07]	単木	真壁町 羽鳥	個人	不明	ｸﾛﾏﾂ	360		20	13	1	建物群 道路	裸地 舗装	大枝枯損 小枝枯損 異常なコブあり	無	無	有	良	無	無	無	2 無	無	枯損部の削除、枝下ろし
08 503-024 [5440-30-07]	単木	真壁町 羽鳥	個人	不明	ｸﾛﾏﾂ	378		15	18	1	建物群	裸地	無	無	無	有	良	無	無	無	2 無	無	無	無
08 503-025 [5440-30-07]	単木	真壁町 羽鳥	個人	300以上	ｸﾛﾏﾂ	352		18	15	1	建物群	ササその他やぶ	大枝枯損	無	無	有	良	無	無	無	2 無	無	枯損部の削除、枝下ろし
08 503-026 01/02 [5440-30-07]	樹林 0.15 ha 実測:6本	真壁町 羽鳥	個人	300以上	ｸﾛﾏﾂ ｸﾛﾏﾂ ｸﾛﾏﾂ ｸﾛﾏﾂ	530 510 505 481		30 30 30 25	25 25 25 20	1 1 1 1	樹林	稚樹・その他低木生育 ササその他やぶ	枯損木ややあり	無	無	有	良	無	無	無	2 無	無	無	無
08 503-026 02/02 [5440-30-07]	樹林 0.15 ha 実測:6本	真壁町 羽鳥	個人	300以上	ｸﾛﾏﾂ ｸﾛﾏﾂ	314 316		25 20	20 18	1 1	樹林	稚樹・その他低木生育 ササその他やぶ	枯損木ややあり	無	無	有	良	無	無	無	2 無	無	無	無
08 503-027 [5440-30-07]	単木	真壁町 羽鳥	個人	不明	ｸﾛﾏﾂ	355		25	20	1	建物群	稚樹・その他低木生育	無	無	無	有	良	無	無	無	2 無	無	無	無
08 503-028 [5440-30-07]	単木	真壁町 羽鳥	個人	不明	ｸﾛﾏﾂ	387		28	20	1	建物群	稚樹・その他低木生育	大枝枯損	無	無	有	良	無	無	無	2 無	無	無	無
08 503-029 [5440-30-27]	単木	真壁町 伊佐々	個人	100～199	ｸﾛﾏﾂ	313		25	15	1	建物群	稚樹・その他低木生育	小枝枯損	無	無	有	良	無	無	無	2 無	無	無	無
08 503-030 [5440-30-26]	単木	真壁町 源法寺	個人	300以上	ｸﾛﾏﾂ	380		25	10	1	建物群	裸地	大枝枯損 小枝枯損	無	無	無	不良：一部枯損	無	無	無	2 無	無	枯損部の削除、枝下ろし
08 503-031 [5440-30-19]	単木	真壁町 山尾 遍照院	社寺	不明	ｲﾁｮｳ	373		15	14	1	建物群	裸地	無	無	無	無	良	無	無	無	2 無	無	無	無
08 503-032 [5440-30-27]	単木	真壁町 田 氏子様	社寺	300以上	ｸﾛﾏﾂ	758		18	16	1	樹林	ササその他やぶ	大枝枯損 小枝枯損 頭頂部幹折れ 空洞あり	無	無	有	不良：一部枯損	無	無	無	2 無	無	枯損部の削除、枝下ろし
08 503-033 01/05 [5440-20-76]	樹林 2 ha 実測:17本	真壁町 椎尾	社寺	不明	ｽｷﾞｼﾞｲ ｽｷﾞｼﾞｲ ｽｷﾞｼﾞｲ ｽｷﾞｼﾞｲ	345 408 330 489		19 6 19 12	12 4 11 12	1 1 1 1	樹林 建物群	裸地 稚樹・その他低木生育 ササその他やぶ	無	無	無	有	良	無	無	無	2 無	無	無	無
08 503-033 02/05 [5440-20-76]	樹林 2 ha 実測:17本	真壁町 椎尾	社寺	不明	ｽｷﾞｼﾞｲ ｽｷﾞｼﾞｲ ｽｷﾞｼﾞｲ ｽｷﾞｼﾞｲ	323 502 345 440		13 18 12 13	10 18 10 12	1 1 1 1	樹林 建物群	裸地 稚樹・その他低木生育 ササその他やぶ	無	無	無	有	良	無	無	無	2 無	無	無	無
08 503-033 03/05 [5440-20-76]	樹林 2 ha 実測:17本	真壁町 椎尾	社寺	不明	ｽｷﾞｼﾞｲ ｽｷﾞｼﾞｲ ｽｷﾞｼﾞｲ ｽｷﾞｼﾞｲ	410 367 376 376		11 12 7 13	15 12 4 11	1 1 1 1	樹林 建物群	裸地 稚樹・その他低木生育 ササその他やぶ	無	無	無	有	良	無	無	無	2 無	無	無	無

コード番号 [3次ﾒｯｼｭｺｰﾄﾞ]	区分	所在地 通称名	所有者	推定樹齢 (年)	巨木測定値 樹種名	幹周 (cm)	主幹 (cm)	樹高 (m)	枝張 (m)	株立 (本)	周囲の状況	根元の状況	欠損度	動物生息 鳥	動物生息 獣	着生植物	健全度	信仰対象	独特の呼称	故事伝承	視認性	保護制度指定	解説板等	特記事項
08 503-033 04/05 [5440-20-76]	樹林 2 ha 実測:17本	真壁町 椎尾	社寺	不明	ｽﾀﾞｼﾞｲ ｽﾀﾞｼﾞｲ ｽﾀﾞｼﾞｲ ｽﾀﾞｼﾞｲ	560 352 314 310		11 17 19 18	12 13 11 10	1 1 1 1	樹林 建物群	裸地 稚樹・その他低木生育 ササその他やぶ	無	無	無	有	良	無	無	無	2	無	無	無
08 503-033 05/05 [5440-20-76]	樹林 2 ha 実測:17本	真壁町 椎尾	社寺	不明	ｽﾀﾞｼﾞｲ	376		13	10	1	樹林 建物群	裸地 稚樹・その他低木生育 ササその他やぶ	無	無	無	有	良	無	無	無	2	無	無	無
08 503-034 [5440-30-55]	単木	真壁町 谷貝	個人	300以上	ｸﾘﾉｷ	550		18	25	1	建物群 道路	裸地	大枝枯損	無	無	無	良	無	無	無	1	無	無	無
08 503-035 [5440-30-55]	単木	真壁町 谷貝	個人	不明	ｸﾘﾉｷ	440		20	30	1	その他	ササその他やぶ	無	無	無	無	良	無	無	無	1	無	無	無
08 503-036 [5440-30-55]	単木	真壁町 谷貝	個人	不明	ｸﾘﾉｷ	500		20	25	1	建物群	裸地	無	無	無	無	良	無	無	無	2	無	無	無
08 503-037 [5440-30-55]	単木	真壁町 谷貝	個人	不明	ｸﾘﾉｷ	353		18	25	1	建物群	裸地	無	無	無	無	良	無	無	無	2	無	無	無
08 504-001 [5440-30-86]	単木	大和村 官 大国王神社	社寺	200～299	ｽｷﾞ	320		20	7	1	樹林	稚樹・その他低木生育	小枝枯損	無	無	有	良	無	無	無	2	無	無	無
08 504-002 [5440-30-86]	単木	大和村 官 大国王神社	社寺	200～299	ｸｽﾉｷ	300		20	10	1	樹林	稚樹・その他低木生育	無	無	無	無	良	無	無	無	2	無	無	無
08 504-003 [5440-30-86]	単木	大和村 宮	個人	300以上	ｸﾘﾉｷ	340		15	18	1	建物群	裸地	無	無	無	有	良	無	無	無	2	無	無	無
08 504-004 [5440-30-95]	単木	大和村 宮	個人	300以上	ｴﾉｷ	400		18	18	1	建物群	裸地	小枝枯損	無	無	有	良	無	無	無	2	無	無	無
08 504-005 [5440-30-95]	単木	大和村 宮	個人	300以上	ｸﾘﾉｷ	350		15	19	1	建物群	裸地	無	無	無	有	良	無	無	無	2	無	無	無
08 504-006 01/02 [5440-30-97]	樹林 0.3 ha 実測:7本	大和村 羽田 羽田神社	社寺	300以上	ｸﾘﾉｷ ｸﾘﾉｷ ｽｷﾞ ｸﾘﾉｷ	303 340 360 380		15 20 20 20	17 20 10 20	1 1 1 1	樹林 道路	裸地 稚樹・その他低木生育 舗装	無	無	無	有	良	無	無	無	2	無	無	無
08 504-006 02/02 [5440-30-97]	樹林 0.3 ha 実測:7本	大和村 羽田 羽田神社	社寺	300以上	ｸﾘﾉｷ ｸﾘﾉｷ ｸﾘﾉｷ	340 360 350		20 20 20	15 15 20	1 1 1	樹林 道路	裸地 稚樹・その他低木生育 舗装	無	無	無	有	良	無	無	無	2	無	無	無
08 504-007 [5440-30-87]	単木	大和村 下坪	その他 公有	不明	ｿﾒｲﾖｼﾉ	340		10	25	1	樹林 道路	裸地 舗装	小枝枯損	無	無	有	良	無	無	無	2	無	無	無
08 504-008 [ ]	並木 400 m 実測:2本	大和村 雨引	市町村	不明	ﾎﾞﾀﾞｲｼﾞｭ ｿﾒｲﾖｼﾉ	348 401	219	12 12	8 20	1 2	建物群	裸地	枯損木やや あり	無	無	有	良	無	無	無	2	無	無	無
08 504-009 [5440-30-89]	単木	大和村 本木 千勝神社	社寺	不明	ｸﾘﾉｷ	567		15	21	1	樹林	ササその他やぶ	小枝枯損	無	無	有	良	無	無	無	2	無	無	無

コード番号 [3次ﾒｯｼｭｺｰﾄﾞ]	区分	所在地 通称名	所有者	推定樹齢 (年)	巨木測定値 樹種名	幹周 (cm)	主幹 (cm)	樹高 (m)	枝張 (m)	株立 (本)	周囲 の 状況	根元 の 状況	欠損度	動物生息 鳥	動物生息 獣	着生 植物	健全 度	信仰対象	独特の 呼称	故事 伝承	視認 性	保護制度指定	解説 板等	特記事項
08 504-010 [5440-30-89]	単木	大和村 本木 千勝神社	社寺	不明	ｽｷﾞｼﾞｲ	372		15	20	1	樹林	ササその他やぶ	空洞あり	無	無	有	良	無	無	無	2	無	無	無
08 504-011 01/04 [5440-30-99]	樹林 10 ha 実測:11本	大和村 本木 雨引観音	社寺	不明	ｳﾗｼﾞ ﾄﾏﾀﾞｸﾗ ｽｷﾞｼﾞｲ ｼﾗｶｼ	397 430 346 428		20 15 15 18	15 20 22 10	1 1 1 1	樹林	稚樹・その他低木生育	枯損木ややあり	無	無	有	良	無	無	無	1	無	無	定期的な下刈り・清掃
08 504-011 02/04 [5440-30-99]	樹林 10 ha 実測:11本	大和村 本木 雨引観音	社寺	不明	ｽｷﾞ ｽｷﾞ ｽｷﾞ ｽｷﾞ	410 363 348 459		35 30 30 25	10 10 10 7	1 1 1 1	樹林	稚樹・その他低木生育	枯損木ややあり	無	無	有	良	無	無	無	1	無	無	定期的な下刈り・清掃
08 504-011 03/04 [5440-30-99]	樹林 10 ha 実測:11本	大和村 本木 雨引観音	社寺	不明	ｽｷﾞ ｽｷﾞ	482 330		26 15	6 5	1 1	樹林	稚樹・その他低木生育	枯損木ややあり	無	無	有	良	無	無	無	1	無	無	定期的な下刈り・清掃
08 504-011 04/04 [5440-30-99]	樹林 10 ha 実測:11本	大和村 本木 雨引観音	社寺	不明	ｽｷﾞｼﾞｲ	748		15	15		樹林	稚樹・その他低木生育	枯損木ややあり	無	無	有	良	無	有	無	2	天然記念物等(市町村)	樹名板	定期的な下刈り・清掃
08 504-012 [5440-30-86]	単木	大和村 木崎	個人	不明	ｳﾗｼﾞ	438		20	25	1	建物群	裸地	大枝枯損	無	無	無	良	無	無	無	1	無	無	無
08 504-013 [5440-30-67]	単木	大和村 東高久	個人	不明	ｳﾗｼﾞ	535		20	30	1	建物群	稚樹・その他低木生育	無	無	無	無	良	無	無	無	2	無	無	無
08 505-001 [5440-30-73]	単木	協和町 谷永島	その他 公有	不明	ｳﾗｼﾞ	394		15	25	1	耕地	ササその他やぶ	無	無	無	無	良	無	無	無	1	無	無	無
08 505-002 [5440-40-11]	単木	協和町 下小栗	個人	不明	ｳﾗｼﾞ	407		25	21	1	建物群	裸地	小枝枯損	無	無	有	良	無	無	無	2	無	無	無
08 505-003 [5440-40-21]	単木	協和町 小栗	個人	不明	ｳﾗｼﾞ	483		25	25	1	建物群	ササその他やぶ	小枝枯損	無	無	有	良	無	無	無	2	無	無	無
08 505-004 [5440-40-41]	単木	協和町 小栗	個人	300以上	ｳﾗｼﾞ	381		22	20	1	建物群	草地・地被類	小枝枯損	無	無	有	良	無	無	無	2	無	無	枯損部の削除、枝下ろし
08 505-005 [5440-40-41]	単木	協和町 小栗	個人	300以上	ｳﾗｼﾞ	384		25	25	1	建物群	草地・地被類	小枝枯損	無	無	有	良	無	無	無	2	無	無	無
08 505-006 [5440-40-13]	単木	協和町 久地楽	市町村	不明	ｴﾉｷ	477		15	28	1	耕地 その他	裸地	無	無	無	有	良	無	無	無	1	無	無	その他
08 505-007 [5440-30-92]	単木	協和町 門井	個人	不明	ｳﾗｼﾞ	321		25	15	1	建物群	裸地	大枝枯損 小枝枯損	無	無	有	良	無	無	無	2	無	無	枯損部の削除、枝下ろし
08 505-008 [5440-30-92]	単木	協和町 門井	個人	不明	ｳﾗｼﾞ	340		25	15	1	建物群	裸地	大枝枯損 小枝枯損	無	無	有	良	無	無	無	2	無	無	枯損部の削除、枝下ろし
08 505-009 [5440-30-42]	単木	協和町 十里 桑山神社	社寺	不明	ｳﾗｼﾞ	405		13	7	1	樹林	裸地	大枝枯損 小枝枯損 頭頂部幹折れ 下部幹折れ	無	無	有	不良：一部枯損	無	無	無	2	無	無	枯損部の削除、枝下ろし

コード番号 [3次ﾒｯｼｭｺｰﾄﾞ]	区分	所在地 通称名	所有者	推定樹齢 (年)	巨木測定値 樹種名	幹周 (cm)	主幹 (cm)	樹高 (m)	枝張 (m)	株立 (本)	周囲の状況	根元の状況	欠損度	動物生息 鳥	動物生息 獣	着生植物	健全度	信仰対象	独特の呼称	故事伝承	視認性	保護制度指定	解説板等	特記事項
08 505-010 [5440-30-42]	単木	協和町 十里 桑山神社	社寺	不明	ｸﾜ	311		20	22	1	樹林	裸地	無	無	無	有	良	無	無	無	2	無	無	無
08 505-011 [5440-30-43]	単木	協和町 十里	個人	不明	ｸﾜ	387		18	18	1	建物群	裸地	大枝枯損	無	無	有	良	無	無	無	2	無	無	無
08 521-001 [5439-27-31]	単木	八千代町 香谷	不明	不明	ｸﾜ	334		8	5	1	耕地 道路	裸地 舗装	大枝枯損 頭頂部幹折れ 空洞あり	無	無	無	不良：枯死寸前	無	無	無	3	無	無	無
08 521-002 [5439-27-31]	単木	八千代町 香谷	個人	不明	ｸﾜ	400		15	15	1	樹林	稚樹・その他低木生育ササその他やぶ		無	無	無	良	無	無	無	2	無	無	無
08 521-003 [5439-27-31]	単木	八千代町 香谷	個人	不明	ｸﾜ	330		15	10	1	樹林	稚樹・その他低木生育ササその他やぶ	無	無	無	無	良	無	無	無	2	無	無	無
08 521-004 [5439-27-31]	単木	八千代町 香谷	個人	不明	ｸﾜ	410		15	13	1	樹林	稚樹・その他低木生育ササその他やぶ	無	無	無	無	良	無	無	無	2	無	無	無
08 521-005 [5439-27-32]	単木	八千代町 八丁 八丁観音	社寺	不明	ｲﾁｮｳ	650	400	15	15	2	樹林	裸地	頭頂部幹折れ 空洞あり	無	無	無	良	無	無	無	1	無	無	支柱設置
08 521-006 [5439-27-32]	単木	八千代町 八丁	社寺	不明	ｲﾁｮｳ	394		18	10	1	樹林	裸地	無	無	無	無	良	無	無	無	1	無	無	無
08 521-007 [5439-27-05]	単木	八千代町 栗野	個人	300以上	ｸﾜ	640		25	30	1	建物群	裸地	無	無	無	無	良	無	無	無	1	無	無	無
08 521-008 [5439-17-85]	単木	八千代町 仁江戸 薬王寺	社寺	不明	ｴﾉｷ	338		23	18	1	建物群	裸地	小枝枯損	無	無	有	良	無	無	無	2	無	無	無
08 521-009 [5439-27-14]	単木	八千代町 本郷	個人	不明	ｸﾜ	316		20	20	1	建物群	裸地	無	無	無	有	良	無	無	無	1	無	無	無
08 521-010 [5439-27-04]	単木	八千代町 新地館沢 天満宮	社寺	不明	ｽﾀﾞｼﾞｲ	523		15	21	1	樹林	稚樹・その他低木生育ササその他やぶ	無	無	無	有	良	無	無	無	2	無	無	無
08 521-011 [5439-17-72]	単木	八千代町 大間木	個人	不明	ｴﾉｷ	310		18	15	1	建物群 道路	稚樹・その他低木生育 舗装	無	無	無	有	良	無	無	無	2	無	無	無
08 521-012 [5439-17-80]	単木	八千代町 道前	個人	不明	ｸﾜ	373		20	18	1	建物群 道路	稚樹・その他低木生育 舗装	小枝枯損	無	無	有	良	無	無	無	1	無	無	無

コード番号 [3次ﾒｯｼｭｺｰﾄﾞ]	区分	所在地 通称名	所有者	推定樹齢 (年)	巨木測定値 樹種名	幹周 (cm)	主幹 (cm)	樹高 (m)	枝張 (m)	株立 (本)	周囲の状況	根元の状況	欠損度	動物生息 鳥	動物生息 獣	着生植物	健全度	信仰対象	独特の呼称	故事伝承	視認性	保護制度指定	解説板等	特記事項
08 521-013 [5439-17-80]	単木	八千代町 道前	個人	不明	ｸﾇｷ	390		22	15	1	建物群 道路	稚樹・その他低木生育 舗装	小枝枯損	無	無	有	良	無	無	無	1	無	無	無
08 521-014 [5439-27-13]	単木	八千代町 沼森 金剛寺	社寺	不明	ｸﾇｷ	317		25	12	1	建物群	裸地	小枝枯損	無	無	有	良	無	無	無	1	無	無	無
08 521-015 [5439-27-13]	単木	八千代町 沼森	社寺	不明	ｸﾇｷ	422		25	15	1	建物群	裸地	小枝枯損	無	無	有	良	無	無	無	1	無	無	無
08 521-016 [5439-27-23]	単木	八千代町 袋 白山神社	社寺	不明	ｲﾁｮｳ	435		20	25	1	耕地 建物群	裸地	大枝枯損	無	無	無	良	無	無	無	1	無	無	無
08 521-017 [5439-27-43]	単木	八千代町 坪井	個人	300以上	ｸﾇｷ	440		25	22	1	建物群	裸地	大枝枯損 小枝枯損	無	無	有	良	無	無	無	2	無	無	無
08 521-018 [5439-27-43]	単木	八千代町 坪井	個人	300以上	ｻｲｶﾁ	310		12	15	1	建物群	草地・地被類	大枝枯損 小枝枯損	無	無	有	良	無	無	無	2	無	無	無
08 522-001 [5439-17-86]	単木	千代川村 鎌庭	個人	300以上	ｸﾇｷ	464	310	18	15	2	建物群	裸地	無	無	無	無	良	無	無	無	2	無	無	無
08 522-002 [5439-17-87]	単木	千代川村 宗道 宗道神社	社寺	不明	ｽﾀﾞｼﾞｲ	383		12	10	1	樹林	裸地	大枝枯損 頭頂部幹折れ 空洞あり	無	無	無	良	無	無	無	2	無	無	無
08 522-003 [5439-17-87]	単木	千代川村 宗道 宗道神社	社寺	不明	ｸﾇｷ	455		18	15	1	樹林	裸地	無	無	無	無	良	無	無	無	2	無	無	無
08 522-004 [5439-17-87]	単木	千代川村 宗道 宗道神社	社寺	不明	ｸﾇｷ	383		18	15	1	樹林	裸地	無	無	無	無	良	無	無	無	2	無	無	無
08 522-005 [5439-17-87]	単木	千代川村 宗道 宇任神社	社寺	不明	ｲﾁｮｳ	318		15	14	1	樹林	裸地	大枝枯損 頭頂部幹折れ	無	無	無	良	無	無	無	3	無	無	枯損部の削除、枝下ろし
08 522-006 [5439-17-87]	単木	千代川村 宗道 宇任神社	社寺	不明	ｸﾇｷ	393		15	20	1	樹林 道路	裸地 舗装	無	無	無	無	良	無	無	無	2	無	無	無
08 522-007 [5439-17-79]	単木	千代川村 大園木 甲神社	社寺	不明	ｸﾇｷ	351		15	15	1	樹林 道路	裸地 舗装	大枝枯損 小枝枯損 頭頂部幹折れ	無	無	有	良	無	無	無	2	無	無	無
08 522-008 [5439-17-79]	単木	千代川村 大園木	個人	不明	ｸﾇｷ	355		12	8	1	建物群 道路	裸地 舗装	大枝枯損 小枝枯損 頭頂部幹折れ 異常なコブあり	無	無	有	良	無	無	無	2	無	無	無
08 522-009 [5440-10-70]	単木	千代川村 砂子	個人	不明	ｸﾇｷ	324		15	16	1	建物群 道路	裸地 舗装	大枝枯損	無	無	有	良	無	無	無	1	無	無	無

コード番号 [3次ﾒｯｼｭｺｰﾄﾞ]	区分	所在地 通称名	所有者	推定樹齢 (年)	巨木測定値 樹種名	幹周 (cm)	主幹 (cm)	樹高 (m)	枝張 (m)	株立 (本)	周囲の状況	根元の状況	欠損度	動物生息 鳥	動物生息 獣	着生植物	健全度	信仰対象	独特の呼称	故事伝承	視認性	保護制度指定	解説板等	特記事項
08 522-010 [5439-17-89]	単木	千代川村 亀崎	個人	不明	ｸﾛﾏﾂ	350		15	15	1	建物群	裸地	大枝枯損 頭頂部幹折れ	無	無	無	良	無	無	無	1	無	無	無
08 523-001 [5439-17-26]	単木	石下町 蔵持	個人	不明	ｴﾉｷ	330		8	10	1	建物群	裸地	頭頂部幹折れ 空洞あり 異常なコブあり	無	無	有	不良：一部枯損	無	無	無	3	無	無	枯損部の削除、枝下ろし
08 523-002 [5439-17-26]	単木	石下町 蔵持	個人	不明	ｸﾛﾏﾂ	310		15	18	1	建物群	裸地	大枝枯損	無	無	有	良	無	無	無	2	無	無	無
08 523-003 [5439-17-47]	単木	石下町 西原	個人	不明	ｸﾛﾏﾂ	300		8	13	1	建物群 道路	裸地 舗装	大枝枯損 頭頂部幹折れ	無	無	無	不良：一部枯損	無	無	無	3	無	無	枯損部の削除、枝下ろし
08 523-004 [5440-10-10]	単木	石下町 本豊田	個人	200～299	ｸﾛﾏﾂ	375		19	18	1	建物群 道路	裸地 舗装	無	無	無	無	良	無	無	無	1	無	無	無
08 523-005 [5439-17-37]	単木	石下町 南石下 法輪寺	社寺	100～199	ｲﾁｮｳ	367		15	13	1	樹林 建物群	裸地	無	無	無	無	良	無	無	無	2	無	無	無
08 523-006 [5439-17-27]	単木	石下町 新石下 兼師堂	社寺	不明	ｸﾛﾏﾂ	440		20	20	1	建物群	裸地	小枝枯損	無	無	有	良	無	無	無	2	無	無	枯損部の削除、枝下ろし
08 523-007 [5439-17-27]	単木	石下町 新石下 兼師堂	社寺	不明	ｴﾉｷ	332		20	14	1	建物群	裸地	小枝枯損	無	無	有	良	無	無	無	2	無	無	枯損部の削除、枝下ろし
08 523-008 [5439-17-37]	単木	石下町 新石下	個人	不明	ｸﾛﾏﾂ	407		25	15	1	建物群	ササその他やぶ	小枝枯損	無	無	有	良	無	無	無	2	無	無	枯損部の削除、枝下ろし
08 523-009 [5439-17-19]	単木	石下町 曲田 天満宮	社寺	不明	ｴﾉｷ	335		20	20	1	建物群	裸地	大枝枯損 小枝枯損	無	無	無	良	無	無	無	1	無	無	無
08 523-010 [5439-17-09]	単木	石下町 曲田 稲荷大明神	社寺	不明	ｴﾉｷ	430	250	15	12	2	建物群	裸地	大枝枯損 小枝枯損 頭頂部幹折れ	無	無	有	不良：一部枯損	無	無	無	2	無	無	無
08 523-011 [5439-17-09]	単木	石下町 曲田	個人	不明	ｸﾛﾏﾂ	440		25	20	1	建物群	椎樹・その他低木生育	小枝枯損	無	無	無	良	無	無	無	1	無	無	無
08 523-012 [5439-17-39]	単木	石下町 豊田 宗任大明神	社寺	不明	ｸﾛﾏﾂ	301		14	17	1	樹林 道路	裸地 舗装	大枝枯損	無	無	有	良	無	無	無	1	無	無	無
08 523-013 [5439-17-39]	単木	石下町 豊田 宗任大明神	社寺	不明	ｴﾉｷ	326		13	15	1	樹林 道路	裸地 舗装	大枝枯損 頭頂部幹折れ	無	無	無	不良：一部枯損	無	無	無	1	無	無	無
08 523-014 [5439-17-49]	単木	石下町 本豊田 長楽寺	社寺	300以上	ｸﾛﾏﾂ	457		20	20	1	樹林	ササその他やぶ	大枝枯損	無	無	有	良	無	無	無	1	無	無	無

コード番号 [3次ﾒｯｼｭｺｰﾄﾞ]	区分	所在地 通称名	所有者	推定樹齢 (年)	巨木測定値 樹種名	幹周 (cm)	主幹 (cm)	樹高 (m)	枝張 (m)	株立 (本)	周囲の状況	根元の状況	欠損度	動物生息 鳥	動物生息 獣	着生植物	樹全体の活力度	信仰対象	独特の呼称	故事伝承	視認性	保護制度指定	解説板等	特記事項
08 543-001 [5439-26-35]	単木	三和町 諸川長宮神社	社寺	100～199	ｲﾁｮｳ	330		22	16	1	建物群	裸地	無	無	無	無	良	無	無	無	2	無	無	定期的な下刈り・清掃
08 543-002 [5439-26-35]	単木	三和町 諸川長宮神社	社寺	100～199	ｼﾗｶｼ	330		20	22	1	建物群	裸地	無	無	無	有	良	無	無	無	2	無	無	保護柵設置 定期的な下刈り・清掃
08 543-003 [5439-26-65]	単木	三和町 上和田薬師堂	社寺	100～199	ｲﾁｮｳ	370		13	6	1	その他	裸地	大枝枯損 空洞あり	無	無	無	不良：その他	無	無		2	無	無	定期的な下刈り・清掃
08 543-004 [5439-26-34]	単木	三和町 下片田一乗院	社寺	200～299	ｲﾁｮｳ	510		23	20	1	その他	裸地	頭頂部幹折れ	無	無	無	良	無	無	無	2	無	無	定期的な下刈り・清掃
08 543-005 [5439-26-23]	単木	三和町 大和田光徳寺	社寺	200～299	ｲﾁｮｳ	360		8	5	1	建物群 その他	裸地	大枝枯損 空洞あり	無	無	無	不良：一部枯損	無	無	無	3	無	無	定期的な下刈り・清掃
08 543-006 [5439-26-14]	単木	三和町 仁連中山観音	社寺	100～199	ｹﾔｷ	320		26	18	1	樹林	裸地	無	無	無	無	良	無	無	無	2	無	無	定期的な下刈り・清掃
08 543-007 [5439-16-85]	単木	三和町 八俣小学校	市町村	99以下	ｴﾉｷ	390		24	20	1	その他	裸地	無	無	無	無	良	無	無	無	1	無	無	定期的な下刈り・清掃
08 543-008 [5439-16-85]	単木	三和町 大和田谷貝香取神社	社寺	200～299	ｴﾉｷ	470		23	20	1	樹林	裸地	無	無	無	無	良	無	無	無	2	無	無	定期的な下刈り・清掃
08 543-009 [ ]	単木	三和町 名崎峯清氏宅	個人	300以上	ｲﾁｲｶﾞｼ	360		11	6	1	建物群	ササその他やぶ	大枝枯損 空洞あり	無	無	無	不良：一部枯損	無	無	無	3	天然記念物等(市町村)	無	定期的な下刈り・清掃
08 544-001 [5439-17-11]	単木	猿島町 沓掛神明社	社寺	300以上	ｹﾔｷ	890		22.5	25	1	樹林	草地・地被類	大枝枯損 頭頂部幹折れ	無	無	無	不良：一部枯損	無	神明の大ケヤキ	有*	1	天然記念物等(都道府県)	石標	保護柵設置 支柱設置
08 544-002 [5439-17-12]	単木	猿島町 沓掛香取神社	社寺	200～299	ｹﾔｷ	700		18.8	24.5	1	樹林	裸地	小枝枯損 異常なコブあり	無	無	無	不良：一部枯損	信仰対象あり	無	無	2	無	無	定期的な下刈り・清掃
08 544-003 [5439-17-12]	単木	猿島町 沓掛香取神社	社寺	100～199	ｹﾔｷ	480		27.4	25	1	樹林	裸地	小枝枯損	無	無	無	良	無	無	無	2	無	無	定期的な下刈り・清掃
08 544-004 [5439-16-68]	単木	猿島町 逆井西坪香取神社	社寺	200～299	ｹﾔｷ	570		18	23.5	1	樹林	裸地	大枝枯損 頭頂部幹折れ 異常なコブあり	無	無	無	不良：一部枯損	無	無	無	1	無	無	無
08 544-005 [5439-16-68]	単木	猿島町 逆井西坪香取神社	社寺	200～299	ｹﾔｷ	540		16.5	16	1	樹林	裸地	大枝枯損 頭頂部幹折れ 異常なコブあり	無	無	無	不良：一部枯損	無	無	無	1	無	無	定期的な下刈り・清掃

コード番号 [3次ﾒｯｼｭｺｰﾄﾞ]	区分	所在地 通称名	所有者	推定樹齢 (年)	巨木測定値 樹種名	幹周 (cm)	主幹 (cm)	樹高 (m)	枝張 (m)	株立 (本)	周囲の状況	根元の状況	欠損度	動物生息 鳥	動物生息 獣	着生植物	健全度	信仰対象	独特の呼称	故事伝承	視認性	保護制度指定	解説板等	特記事項
08 544-006 [5439-16-68]	単木	猿島町 逆井西坪 香取神社	社寺	200～299	ｲﾁｮｳ	900		25	22	4	樹林	裸地	頭頂部幹折れ	無	無	無	不良：一部枯損	無	無	無	1	無	無	定期的な下刈り・清掃
08 544-007 [5439-16-68]	単木	猿島町 逆井西坪 香取神社	社寺	100～199	ｸﾜﾉﾊﾉｷ	530		16.5	23	3	樹林	裸地	大枝枯損	無	無	無	不良：一部枯損	無	無	無	2	無	無	定期的な下刈り・清掃
08 544-008 [5439-16-38]	単木	猿島町 香谷	個人	200～299	ｽｷﾞ･ｼﾞｲ	530		18.5	13	1	その他	裸地	小枝枯損	無	無	無	不良：一部枯損	無	無	無	2	無	無	定期的な下刈り・清掃
08 546-001 [5439-16-06]	単木	境町 伏木尊徳寺	社寺	300以上	ｲﾁｮｳ	440		24	20	1	建物群その他	裸地	頭頂部幹折れ	無	無	無	不良：一部枯損	無	無	有ﾈ	2	天然記念物等(市町村)	無	保護柵設置
08 546-002 [5439-16-53]	単木	境町 長井戸香取神社	社寺	100～199	ﾄﾁﾉｷ	410		27.5	20.5	1	樹林	裸地	無	無	無	有	良	無	無	無	2	無	無	定期的な下刈り・清掃 枯損部の削除、枝下ろし
08 561-001 [5340-70-20]	単木	守谷町 守谷下新田	社寺	不明	ｶﾔ	440		15	8	1	樹林	裸地	大枝枯損 小枝枯損 頭頂部幹折れ	不明	不明	有	不良：一部枯損	不明	不明	不明	2	不明	無	無
08 561-002 [5340-70-20]	単木	守谷町 守谷下新田	社寺	不明	ｳﾗｼﾞ	590		16	8	1	樹林	裸地	大枝枯損 頭頂部幹折れ 空洞あり 異常なコブあり	不明	不明	有	不良：一部枯損	不明	不明	不明	3	不明	無	無
08 561-003 [5339-77-37]	単木	守谷町 野木崎	不明	不明	ｴﾉｷ	340		6	6	1	樹林	裸地	異常なコブあり	不明	不明	有	不良：一部枯損	不明	不明	不明	3	不明	無	無
08 561-004 [5339-77-39]	単木	守谷町 守谷	社寺	不明	ｲﾁｮｳ	335		18	8	1	樹林	草地・地被類	大枝枯損 頭頂部幹折れ	不明	不明	有	不良：一部枯損	不明	不明	不明	2	不明	無	無
08 561-005 [5339-77-39]	単木	守谷町 守谷	社寺	不明	ｳﾗｼﾞ	470		20	8	1	樹林	裸地	小枝枯損	不明	不明	有	不良：一部枯損	不明	不明	不明	2	不明	無	無
08 561-006 [5339-77-39]	単木	守谷町 守谷	社寺	不明	ｳﾗｼﾞ	480		20	10	1	樹林	裸地	大枝枯損 異常なコブあり	不明	不明	有	不良：一部枯損	不明	不明	不明	1	不明	無	無
08 561-007 [5339-77-39]	単木	守谷町 守谷	社寺	不明	ｳﾗｼﾞ	320		20	8	1	樹林	裸地	小枝枯損 異常なコブあり	不明	不明	有	不良：一部枯損	タブーあり	不明	不明	1	不明	無	無
08 561-008 [5339-77-46]	単木	守谷町 大木	社寺	不明	ｴﾉｷ	560		18	8	1	樹林	裸地	大枝枯損	不明	不明	有	不良：一部枯損	不明	不明	不明	3	不明	無	無
08 563-001 [ ]	単木	藤代町 高須	社寺	不明	ｴﾉｷ	330		10	6	1	樹林	裸地	大枝枯損 空洞あり 異常なコブあり	不明	不明	有	不良：一部枯損	不明	不明	不明	3	不明	無	
08 564-001 [5340-61-53]	単木	利根町 奥山	社寺	不明	ﾓﾐ	305		15	8	1	樹林	裸地	大枝枯損	不明	不明	有	不良：一部枯損	不明	不明	不明	3	不明	無	無

コード番号 [3次ﾒｯｼｭｺｰﾄﾞ]	区分	所在地 通称名	所有者	推定樹齢 (年)	巨木測定値 樹種名	幹周 (cm)	主幹 (cm)	樹高 (m)	枝張 (m)	株立 (本)	周囲の状況	根元の状況	欠損度	動物生息 鳥	動物生息 獣	着生植物	健全度	信仰対象	独特の呼称	故事伝承	視認性	保護制度指定	解説板等	特記事項
08 564-002 [5340-61-53]	単木	利根町 奥山	社寺	不明	ｲﾁｮｳ	398		25	5	1	樹林	裸地	大枝枯損 頭頂部幹折れ	不明	不明	有	不良：一部枯損	信仰対象あり	不明	不明	2	不明	無	無
08 564-003 [5340-61-53]	単木	利根町 奥山 泉光寺	社寺	不明	ｽﾀﾞｼﾞｲ	300		12	7	1	樹林 その他	裸地	大枝枯損 頭頂部幹折れ 異常なコブあり	不明	不明	有	不良：一部枯損	信仰対象あり	不明	不明	3	不明	無	無
08 564-004 [5340-61-53]	単木	利根町 押戸	不明	不明	ｲﾁｮｳ	393		20	5	1	樹林 建物群	裸地	小枝枯損 異常なコブあり	不明	不明	有	不良：一部枯損	不明	不明	不明	1	不明	無	無
08 564-005 [5340-61-40]	単木	利根町 羽根野	社寺	不明	ｽﾀﾞｼﾞｲ	654	235	20	8	4	樹林	草地・地被類 ササその他やぶ	大枝枯損 頭頂部幹折れ 異常なコブあり	不明	不明	有	不良：一部枯損	不明	不明	不明	3	不明	無	無
08 564-006 [5340-61-44]	単木	利根町 立木	社寺	不明	ﾀﾌﾞﾉｷ	310		20	10	1	樹林	草地・地被類 ササその他やぶ	無	不明	不明	有	良	不明	不明	不明	3	不明	無	無
08 564-007 [5340-61-22]	単木	利根町 布川	社寺	不明	ｴﾉｷ	310		20	6	1	樹林	裸地	小枝枯損 異常なコブあり	不明	不明	有	不良：一部枯損	不明	不明	不明	3	不明	無	無
08 564-008 [5340-61-43]	単木	利根町 立木	社寺	不明	ｽﾀﾞｼﾞｲ	300		10	8	1	樹林	草地・地被類 ササその他やぶ	大枝枯損 空洞あり 異常なコブあり	不明	不明	有	不良：一部枯損	不明	不明	不明	3	不明	無	無
08 564-009 [5340-61-43]	単木	利根町 立木	社寺	不明	ｽﾀﾞｼﾞｲ	325		13	5	1	樹林	草地・地被類 ササその他やぶ	大枝枯損 頭頂部幹折れ 空洞あり 異常なコブあり	不明	不明	有	不良：一部枯損	信仰対象あり	不明	不明	3	不明	無	無
08 564-010 [5340-61-44]	単木	利根町 大房	社寺	不明	ｲﾁｮｳ	350		20	8	1	樹林	裸地	小枝枯損 頭頂部幹折れ 空洞あり 異常なコブあり	不明	不明	有	不良：一部枯損	不明	不明	不明	3	不明	無	無
08 564-011 [5340-61-21]	単木	利根町 布川	社寺	不明	ｲﾁｮｳ	380		8	3	1	樹林	裸地	小枝枯損 頭頂部幹折れ 異常なコブあり	不明	不明	有	不良：一部枯損	信仰対象あり	不明	不明	3	不明	無	無
08 564-012 [5340-61-21]	単木	利根町 布川	社寺	不明	ﾀﾌﾞﾉｷ	380		20	10	1	樹林	草地・地被類 ササその他やぶ	無	不明	不明	有	良	不明	不明	不明	3	不明	無	無
08 564-013 [5340-61-21]	単木	利根町 布川	社寺	不明	ｹﾔｷ	305		10	10	1	樹林	草地・地被類 ササその他やぶ	小枝枯損 異常なコブあり	不明	不明	有	不良：一部枯損	不明	不明	不明	3	不明	無	無
08 564-014 [5340-61-41]	単木	利根町 上曽根	社寺	不明	ｹﾔｷ	359		15	7	1	樹林	裸地 ササその他やぶ	大枝枯損 頭頂部幹折れ 空洞あり 異常なコブあり	不明	不明	有	不良：一部枯損	信仰対象あり	不明	不明	3	不明	解説板	無

コード番号 【3次ﾒｯｼｭｺｰﾄﾞ】	区分	所在地 通称名	所有者	推定樹齢 （年）	巨木測定値 樹種名	幹周 (cm)	主幹 (cm)	樹高 (m)	枝張 (m)	株立 (本)	周囲 の 状況	根元 の 状況	欠損度	動物生息 鳥	動物生息 獣	着生 植物	健 全 度	信仰対象	独特の 呼称	故事 伝承	視 認 性	保護制度指定	解説 板等	特記事項
08 564-015 【5340-61-42】	単木	利根町 立木	その他 公有	不明	ｲﾁｮｳ	605		10	8	1	樹林	裸地	大枝枯損 空洞あり	不明	不明	有	不良：一部枯損	信仰対象あり	不明	不明	3	不明	無	無

2.2 故事・伝承一覧表

（コード番号）	（内 容）
08 201072 02/02	烈公御手植え。
08 201085 01/02	笠原水道の水源地。
08 203005	明治40年、学校移転の記念植樹。
08 204001	寛政19年（1642）土井勝利が河城の鬼門除けとして植栽。
08 204004	雹害除け。
08 204009	2体合体し癒合するため、夫婦ケヤキと呼ばれる。
08 210015	750年前親鸞上人のお手植え。
08 211009	宗運狸の伝説。
08 211018	銚子街道の一里塚と伝う。
08 212054	八幡太郎、旗桜。
08 215002	天狗のマキとも云う。
08 217001	火災にあっている。
08 218002	平將門の胴体を埋めた塚の上に植えたと言う。
08 303012	樹下に親鸞上人腰掛け石あり。
08 303017	寛正元年園城主園部兼泰の母の墓印として植栽した。
08 306004 01/03	森林育成保護の神とされる。
08 306004 02/03	森林育成保護の神とされる。
08 306004 03/03	森林育成保護の神とされる。
08 307001	今宮神社の大杉。
08 308005	長倉城主佐竹氏が境木として植えた。
08 321001	明治5年に切ろうとして斧を入れた。しかし、それを柏崎氏が中止させて助けた。
08 322015	4代前の人が伊勢参りの折、記念に購入して植えた。
08 341004	親鸞上人のお手植え。
08 343004	八幡太郎義家が地面にさしたムチが根付いたものとされる。
08 345007	境内にあったカヤの木に子安地蔵尊を彫刻した為、一度枯死したが、再び蘇生して現在にいたる。
08 346007 01/02	三浦大介植樹。
08 346007 02/02	三浦大介植樹。
08 364007	如信上人お手まき。
08 364010	馬つなぎ杉。
08 364013	八幡太郎義家植樹。
08 401005	楠木神社境内に盛土し、皇居遥拝所に植栽。（明治15年）
08 402009	親鸞聖人の焼きカヤ。
08 403001	海の漁帰の目標物、台風で枝折れなど。
08 405012	明治まで鹿島神宮の神官だったので、エノキの樹下に香取神宮の若神子の祠をまつってある。
08 405041	大職冠藤原鎌足公古宅跡。
08 421003	風土記に「大きな槻の木」ありと、即ちこの木ならんと地元の古老が言うことあり。

（コード番号）	（内 容）
08 421008	麻生城跡。
08 421020	北浦の舟の往来の目印樹。
08 421027 01/02	神宮寺跡地にあり、寺院の庭内にあったものと考えられている。
08 422006	明治29年、地図作成のため、陸地測量の際、幹を切られ、昭和41年の台風でも幹が折れた。
08 422007 01/02	水戸義公御手植えのマキ。
08 424002	13代目の屋敷林。
08 424009	木崎城跡。
08 425005	武蔵野原陸軍演習の時、野津将軍が観望のため、登った木。
08 425030	鳥名木館跡。
08 462006	「先祖遺言神代杉永久伐木葉」の石碑あり。
08 544001	流星伝説。
08 546001	天正元年焼打にあい、現在地に移転した際、植栽したという。

3. 資料リスト

資料リスト

調査に使用した資料は特にない。

4. 調査担当者名簿

調 査 担 当 者 名 簿

番 号	氏 名	所 属	分 担
1	小菅　次男	茨城生物の会	総括
2	安見　珠子	茨城生物の会	現地調査
3	川上　千尋	茨城生物の会	現地調査
4	桐原　幸一	茨城生物の会	現地調査
5	倉木　嗣王	茨城生物の会	現地調査
6	五木田　悦朗	茨城生物の会	現地調査
7	後藤　直和	茨城生物の会	現地調査
8	清水　修	茨城生物の会	現地調査
9	棚谷　満廣	茨城生物の会	現地調査
10	中崎　保洋	茨城生物の会	現地調査
11	野原　幸之助	茨城生物の会	現地調査
12	福田　良一	茨城生物の会	現地調査
13	藤田　弘道	茨城生物の会	現地調査
14	安　昌美	茨城生物の会	現地調査
15	吉武　和治郎	茨城生物の会	現地調査
16	和田　尚幸	茨城生物の会	現地調査
17	久保田　次男	千代田村役場	現地調査
18	仲川　文男	千代田村役場	現地調査
19	石井　一男	千代田村役場	現地調査
20	桜井　清	常澄村役場	現地調査

栃　木　県

目　　次

1．調査結果の概要……9－　1

1．1　巨樹・巨木林調査市町村別総括表……9－　3

1．2　巨樹・巨木林の分布……9－　5

1．3　巨樹・巨木林の構成樹種一覧表……9－　6

1．4　巨樹の幹周順位表……9－　8

(1)　幹周順位表(全樹種)……9－　8

(2)　幹周順位表(樹種別)……9－　9

2．巨樹・巨木林調査票の要約……9－ 13

2．1　調査票内容の要約(一覧表)……9－ 15

2．2　故事・伝承一覧表……9－106

3．資 料 リ ス ト……9－109

4．調査担当者名簿……9－113

1．調査結果の概要

1.1 巨樹・巨木林調査市町村別総括表

各市町村別の巨樹・巨木林の調査件数を以下に示す。

市町村名	巨樹（件）（単木）	巨木林（件）			合計（件）
		樹林	並木	小計	
宇都宮市	94	11	2	13	107
足利市	22	1	0	1	23
栃木市	14	3	0	3	17
佐野市	7	2	0	2	9
鹿沼市	59	26	1	27	86
日光市	130	35	1	36	166
今市市	31	8	3	11	42
小山市	25	2	0	2	27
真岡市	21	6	2	8	29
大田原市	17	3	0	3	20
矢板市	36	3	0	3	39
黒磯市	25	6	2	8	33
上三川町	10	2	0	2	12
南河内町	7	0	0	0	7
上河内村	4	2	0	2	6
河内町	6	1	0	1	7
西方村	9	0	1	1	10
粟野町	22	2	0	2	24
足尾町	2	0	0	0	2
二宮町	24	1	0	1	25
益子町	25	6	0	6	31
茂木町	14	6	0	6	20
市貝町	6	2	0	2	8
芳賀町	25	3	0	3	28
壬生町	14	1	0	1	15
石橋町	6	0	0	0	6
国分寺町	6	1	0	1	7
野木町	11	4	1	5	16
大平町	11	1	0	1	12
藤岡町	2	1	0	1	3
岩舟町	3	1	0	1	4

巨樹・巨木林調査市町村別総括表（続き）

市町村名	巨樹（件）（単木）	巨木林（件）			合計（件）
		樹林	並木	小計	
都賀町	1	1	0	1	2
栗山村	10	21	0	21	31
藤原町	12	7	0	7	19
塩谷町	17	4	0	4	21
氏家町	12	1	0	1	13
高根沢町	8	1	0	1	9
喜連川町	9	0	0	0	9
南那須町	24	1	0	1	25
烏山町	8	1	0	1	9
馬頭町	24	10	0	10	34
小川町	15	0	0	0	15
湯津上村	9	2	0	2	11
黒羽町	16	8	0	8	24
那須町	13	9	1	10	23
西那須野	7	2	0	2	9
塩原町	20	6	0	6	26
田沼町	10	3	0	3	13
葛生町	10	0	0	0	10
合計	913	217	14	231	1144

1.2 巨樹・巨木林の分布

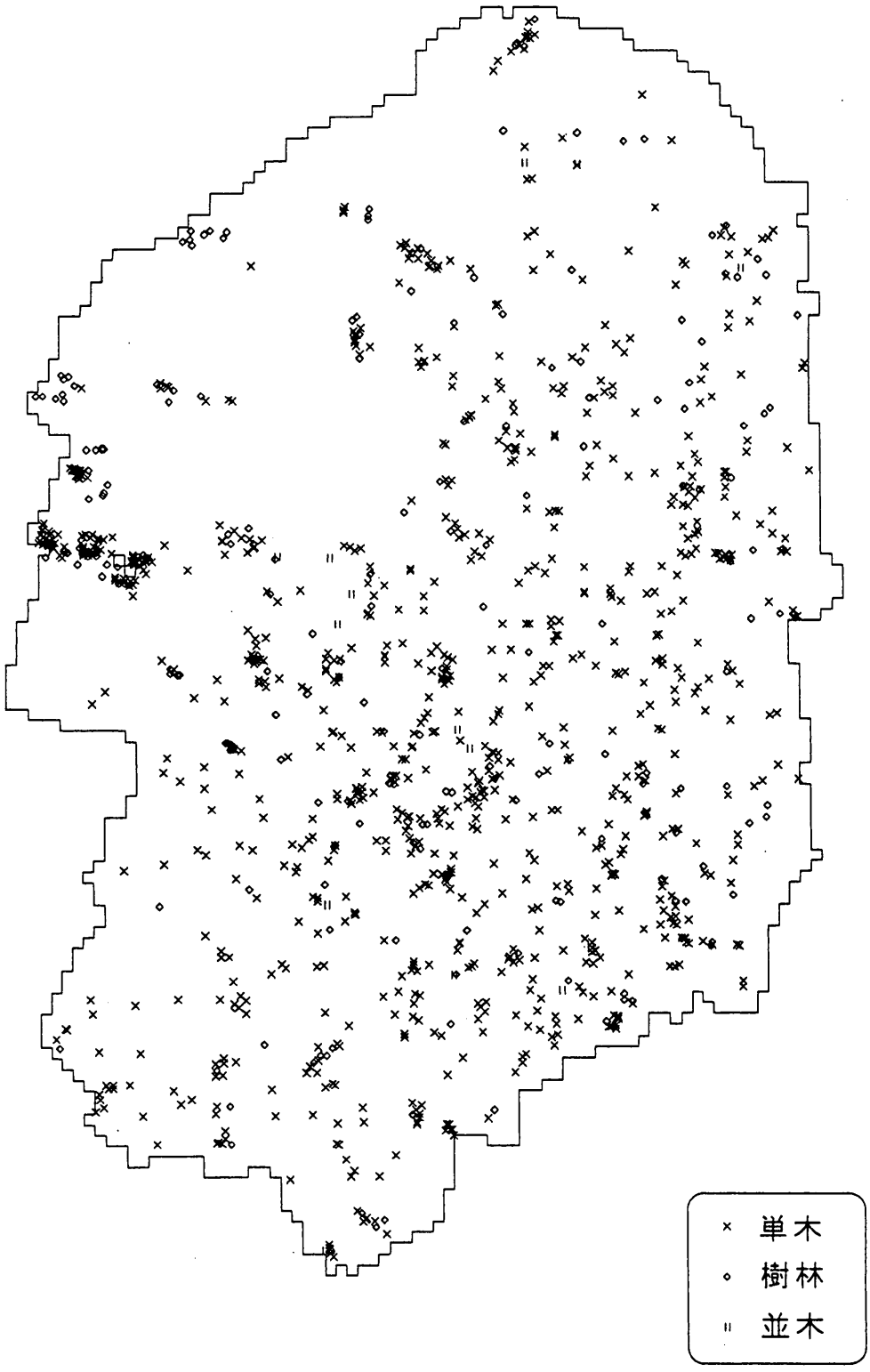

1.3 巨樹・巨木林の構成樹種一覧表

調査の対象となった巨樹の樹種を整理して以下に示す。

樹　種	本数
ｽｷﾞ	578
ｹﾔｷ	478
ﾐｽﾞﾅﾗ	174
ｲﾁｮｳ	97
ﾓﾐ	84
ｶﾔ	67
ﾊﾙﾆﾚ,ﾆﾚ	52
ﾄﾁﾉｷ	41
ﾋﾉｷ	40
ﾌﾞﾅ	39
ｴﾉｷ	36
ﾔﾏｻﾞｸﾗ	33
ｼﾗｶｼ	29
ｱｶｶﾞｼ	26
ｳﾗｼﾞﾛﾓﾐ,ﾀﾞｹﾓﾐ	25
ｻﾜﾗ	20
ｶﾗﾏﾂ	18
ｱｶﾏﾂ,ﾒﾏﾂ	17
ｼﾀﾞﾚｻﾞｸﾗ	16
ｶﾂﾗ	15
ｺｳﾔﾏｷ	13
ｽﾀﾞｼﾞｲ	12
ｸｽﾉｷ	12
ｲﾄﾋﾊﾞ	11
ﾄｳﾋ	11
ｸﾛﾍﾞ,ﾈｽﾞｺ	11
ｻｲｶﾁ	11
ｼﾅﾉｷ	11
ｺﾒﾂｶﾞ	8
ﾊﾘｷﾞﾘ,ｾﾝﾉｷ	8
ｲﾀﾔｶｴﾃﾞ,ｴﾝｺｳｶｴﾃﾞ	7
ｷﾀｺﾞﾖｳ	6
ｲﾁｲ	6

樹　種	本数
ｸﾘ	6
ｲﾛﾊﾓﾐｼﾞ,ﾀｶｵｶｴﾃﾞ	6
ﾋｲﾗｷﾞ	6
ｶｼ	4
ｲﾗﾓﾐ,ﾏﾂﾊﾀﾞ	4
ｺﾅﾗ,ﾊﾝﾉｷ	4
ｴﾄﾞﾋｶﾞﾝ,ｱｽﾞﾏﾋｶﾞﾝ	4
ﾋｶﾞﾝｻﾞｸﾗ	3
ｸﾛﾏﾂ,ｵﾏﾂ	3
ｱｽﾅﾛ	3
ﾀﾞｹｶﾝﾊﾞ	3
ｱｶｼﾃﾞ	3
ｱｽﾞｷﾅｼ	3
ｿﾒｲﾖｼﾉ	2
ｻｸﾗ	2
ｿﾈ	2
ﾋﾖｸﾋﾊﾞ	2
ｳﾀﾞｲｶﾝﾊﾞ,ｻｲﾊﾀﾞｶﾝﾊﾞ	2
ｲﾇｼﾃﾞ	2
ｱｻﾀﾞ	2
ｲﾇﾌﾞﾅ	2
ｱﾗｶｼ	2
ｷﾊﾀﾞ	2
ｸﾛﾋﾞｲﾀﾔ	2
ｻﾙｽﾍﾞﾘ	2
ｳﾒ	1
ｴｿﾞｻﾞｸﾗ	1
ｶｴﾃﾞ	1
ｼｲﾉｷ	1
ｻｸｸﾞﾙﾐ	1
ｼﾀﾞﾚｸﾞﾘ	1
ﾌﾟﾗｸﾅｽ	1
ﾋﾏﾗﾔｼｰﾀﾞ	1

樹　種	本 数
ヨシノサクラ	1
ヤナギ	1
オオシラビソ，アオモリトドマツ	1
シラビソ，シラベ	1
チョウセンゴヨウ，チョウセンマツ	1
ヒメコマツ，ゴヨウマツ	1
ツガ，トガ	1
ヒノキアスナロ	1
サワグルミ	1
コゴメヤナギ	1
ヤシャブシ	1
ミズメ，ヨグソミネバリ	1
シラカンバ，シラカバ	1
クヌギ	1
ウラジロガシ	1
ツクバネガシ	1
ホオノキ	1
コブシ	1
イタヤカエデ	1
オオイタヤメイゲツ	1
イタヤメイゲツ，コハウチワカエデ	1
タラヨウ	1
オオバボダイジュ	1
シマサルスベリ	1
ミズキ	1
ヤマガキ	1

1.4 巨樹の幹周順位表

(1) 幹周順位表（全樹種）

調査の対象となったすべての巨樹の中から、幹周の大きい順に20位までの木を以下に示す。なお、株立ちのある巨樹の場合は主幹の幹周で比較を行っている。

順 位	樹種名	所在地，通称名	幹周 (cm)	独特の呼称	保護制度指定
1	ｽｷﾞ	塩原町 八幡神社	1065	逆杉	天然記念物等(国) 自然公園(国立) その他制度
2	ｹﾔｷ	壬生町 円宗寺	890	円宗寺の大ケヤキ	天然記念物等(都道府県)
3	ｲﾁｮｳ	藤原町 上三依	880	上三依観音堂の大イチョウ	天然記念物等(市町村)
4	ｽｷﾞ	塩原町 熊山御根神社本殿	870	不明	天然記念物等(市町村) 自然公園(国立) その他制度
5	ｲﾁｮｳ	足利市 八雲神社	845	縁結びの御神木	天然記念物等(市町村)
6	ｲﾁｮｳ	藤原町 上三依	840	熊野堂神社の大イチョウ	天然記念物等(市町村)
7	ｽｷﾞ	鹿沼市 加 山神社	824	無	無
8	ｶﾔ	足利市	820	無	天然記念物等(市町村)
9	ｹﾔｷ	宇都宮市お鈴荷様	786	無	無
10	ｽｷﾞ	栗山村 上栗山	770	平家杉・子無し杉	天然記念物等(市町村)
11	ｹﾔｷ	茂木町 九石	754	九石のケヤキ	天然記念物等(都道府県)
12	ｹﾔｷ	日光市	750		天然記念物等(市町村)
12	ｽｷﾞ	栗野町	750	無	無
12	ｽｷﾞ	塩原町 八幡神社	750	逆杉	天然記念物等(国) 自然公園(国立) その他制度
15	ｽｷﾞ	栗野町 松崎星宮神社	740	無	無
16	ｹﾔｷ	宇都宮市	738	無	天然記念物等(都道府県)
16	ｹﾔｷ	宇都宮市	738	原新町のケヤキ	無
18	ｹﾔｷ	田沼町 多田	737	丸根山神社のケヤキ	天然記念物等(都道府県)
19	ｲﾁｮｳ	野木町 野木神社	730	無	天然記念物等(市町村)
20	ｹﾔｷ	益子町 北中	722	無	無

(2) 幹周順位表（樹種別）

分布本数で10本以上の樹種のうちで代表的な樹種について、幹周の上位3位までを整理した結果を以下に示す。なお、株立ちのある巨樹の場合は主幹の幹周で比較を行っている。

（イチョウ）

順　位	所在地，通称名	幹周 (cm)	独特の呼称	保護制度指定	樹種名
1	藤原町 上三依	880	上三依観音堂の大イチョウ	天然記念物等(市町村)	ｲﾁｮｳ
2	足利市 八雲神社	845	縁結びの御神木	天然記念物等(市町村)	ｲﾁｮｳ
3	藤原町 上三依	840	熊野堂神社の大イチョウ	天然記念物等(市町村)	ｲﾁｮｳ

（エノキ）

順　位	所在地，通称名	幹周 (cm)	独特の呼称	保護制度指定	樹種名
1	小山市	568	無	天然記念物等(市町村)	ｴﾉｷ
2	南河内町	512	無	天然記念物等(都道府県)	ｴﾉｷ
3	日光市 生岡神社	497	生岡のスギ	天然記念物等(都道府県)	ｴﾉｷ

（カシ）

順　位	所在地，通称名	幹周 (cm)	独特の呼称	保護制度指定	樹種名
1	鹿沼市 磨久潭神社	627	無	天然記念物等(都道府県)	ｱｶｶﾞｼ
2	大田原市 温泉神社	620	不明	天然記念物等(市町村)	ｱｶｶﾞｼ
3	宇都宮市 下町	594	無	無	ｳﾗｼﾞﾛｶﾞｼ

（カツラ）

順　位	所在地，通称名	幹周 (cm)	独特の呼称	保護制度指定	樹種名
1	黒磯市 木の俣地蔵	700	不明	天然記念物等(市町村)	ｶﾂﾗ
2	鹿沼市	676	加蘇山の千本かつら	天然記念物等(都道府県)	ｶﾂﾗ
3	鹿沼市	625	加蘇山の千本かつら	天然記念物等(都道府県)	ｶﾂﾗ

（カヤ）

順　位	所在地，通称名	幹周 (cm)	独特の呼称	保護制度指定	樹種名
1	足利市	820	無	天然記念物等(市町村)	ｶﾔ
2	茂木町	621	覚成院のかや	天然記念物等(都道府県)	ｶﾔ
3	真岡市	605	無	天然記念物等(都道府県)	ｶﾔ

（クスノキ）

順　位	所在地，通称名	幹周(cm)	独特の呼称	保護制度指定	樹種名
1	大田原市 洞泉院	500	不明	無	ｸｽﾉｷ
2	益子町	420	無	天然記念物等(市町村) 自然公園(都道府県立)	ｸｽﾉｷ
3	高根沢町 大谷	380	無	無	ｸｽﾉｷ

（ケヤキ）

順　位	所在地，通称名	幹周(cm)	独特の呼称	保護制度指定	樹種名
1	壬生町 円宗寺	890	円宗寺の大ケヤキ	天然記念物等(都道府県)	ｹﾔｷ
2	宇都宮市お鎗荷様	786	無	無	ｹﾔｷ
3	茂木町 九石	754	九石のケヤキ	天然記念物等(都道府県)	ｹﾔｷ

（サクラ）

順　位	所在地，通称名	幹周(cm)	独特の呼称	保護制度指定	樹種名
1	黒磯市 寺子	663	無	天然記念物等(市町村)	ｴﾄﾞﾋｶﾞﾝ
2	黒羽町 寺宿	560	無	天然記念物等(市町村)	ﾔﾏｻﾞｸﾗ
3	南那須町 八ケ代	548	無	その他制度	ﾔﾏｻﾞｸﾗ

（サワラ）

順　位	所在地，通称名	幹周(cm)	独特の呼称	保護制度指定	樹種名
1	藤原町 上三依	490	熊野堂のサクラ	天然記念物等(市町村)	ｻﾜﾗ
2	黒磯市 湯泉神社	450	無	無	ｻﾜﾗ
3	馬頭町 乾徳寺	415			ｻﾜﾗ

（シイ）

順　位	所在地，通称名	幹周(cm)	独特の呼称	保護制度指定	樹種名
1	大平町 富田	616	無	天然記念物等(市町村)	ｽﾀﾞｼﾞｲ
2	益子町	455			ｽﾀﾞｼﾞｲ
3	益子町 上大羽	437	無	天然記念物等(市町村) 自然公園(都道府県立)	ｽﾀﾞｼﾞｲ

（スギ）

順　位	所在地，通称名	幹周（cm）	独特の呼称	保護制度指定	樹種名
1	塩原町 八幡神社	1065	逆杉	天然記念物等（国）自然公園（国立）その他制度	ｽｷﾞ
2	塩原町 厩山鞭根神社本殿	870	不明	天然記念物等（市町村）自然公園（国立）その他制度	ｽｷﾞ
3	鹿沼市 加　山神社	824	無	無	ｽｷﾞ

（トチノキ）

順　位	所在地，通称名	幹周（cm）	独特の呼称	保護制度指定	樹種名
1	日光市 菖蒲ケ浜	530	無	自然公園（国立）	ﾄﾁﾉｷ
2	日光市 菖蒲ケ浜	480	無	自然公園（国立）	ﾄﾁﾉｷ
2	塩原町 八幡神社	480	八幡宮の大栃	天然記念物等（市町村）自然公園（国立）その他制度	ﾄﾁﾉｷ

（ニレ）

順　位	所在地，通称名	幹周（cm）	独特の呼称	保護制度指定	樹種名
1	日光市 西ノ湖北西	610	無	自然公園（国立）保安林・学術参考保護等	ﾊﾙﾆﾚ
2	日光市 湯滝周辺	575			ﾊﾙﾆﾚ
3	日光市 千手原	490	無	自然公園（国立）保安林・学術参考保護等	ﾊﾙﾆﾚ

（ヒノキ）

順　位	所在地，通称名	幹周（cm）	独特の呼称	保護制度指定	樹種名
1	今市市 平田神社	492	無	天然記念物等（市町村）	ﾋﾉｷ
2	黒磯市 百村本田（光徳寺）	445	無	天然記念物等（市町村）	ﾋﾉｷ
3	高根沢町 安住神社	400	無	無	ﾋﾉｷ

（ブナ）

順　位	所在地，通称名	幹周（cm）	独特の呼称	保護制度指定	樹種名
1	日光市 小寺ケ崎	480	無	自然公園（国立）	ﾌﾞﾅ
2	黒羽町 須賀川	470	無	無	ﾌﾞﾅ
3	日光市 小寺ケ崎	390	無	自然公園（国立）	ﾌﾞﾅ

（マツ）

順　位	所在地，通称名	幹周（cm）	独特の呼称	保護制度指定	樹種名
1	西那須野 三区町（雲照寺）	470	無	天然記念物等（市町村）	ｱｶﾏﾂ
2	西那須野 三区町（鳥ケ森）	400	無	無	ｱｶﾏﾂ
3	西那須野 二ツ室	390	無	その他制度	ｱｶﾏﾂ

（ミズナラ）

順　位	所在地，通称名	幹周（cm）	独特の呼称	保護制度指定	樹種名
1	日光市 千手原	646	無	自然公園（国立）保安林・学術参考保護等	ﾐｽﾞﾅﾗ
2	田沼町 作原	550	無	無	ﾐｽﾞﾅﾗ
3	日光市 湯滝周辺	540			ﾐｽﾞﾅﾗ

（モミ）

順　位	所在地，通称名	幹周（cm）	独特の呼称	保護制度指定	樹種名
1	茂木町 天子甲	498	無	無	ﾓﾐ
2	馬頭町 大那地	486	無	無	ﾓﾐ
3	鹿沼市 古峰神社	480	無	無	ﾓﾐ

（その他）

順　位	所在地，通称名	幹周（cm）	独特の呼称	保護制度指定	樹種名
1	黒羽町 堀之内（観音堂）	720	堀之内のツキバネガシ	天然記念物等（市町村，都道府県）自然公園（都道府県立）	ｼｸﾊﾞﾈｶﾞｼ
2	塩原町 大網	650	無	自然公園（国立）保安林・学術参考保護等	ｳﾗｼﾞﾛﾓﾐ
3	栗山村 湯西川川戸	640	湯西川のねずこ大木	天然記念物等（市町村）	ｸﾛﾍﾞ

2．巨樹・巨木林調査票の要約
(一覧表)

2.1 調査票内容の要約（一覧表）

巨樹・巨木林調査原票の内容を要約し、一覧表としたものを以下に示す。

なお、一覧表中の故事伝承の欄に「＊」がついているものは、故事伝承について原票に記述があったもので、2.2にその内容を示した。

また、一覧表中の視認性の欄の数字（1～3）は以下の内容を示す。

1：遠方（集落外など）からも目立つ

2：付近に行けば見える

3：直前まで見えない

コード番号【3次ﾒｯｼｭｺｰﾄﾞ】	区分	所在地，通称名	所有者	推定樹齢（年）	巨木測定値 樹種名	幹周（cm）	主幹（cm）	樹高（m）	枝張（m）	株立（本）	周囲の状況	根元の状況	欠損度	動物生息 鳥	動物生息 獣	着生植物	健全度	信仰対象	独特の呼称	故事伝承	視認性	保護制度指定	解説板等	特記事項
09 201-001 【5439-76-12】	単木	宇都宮市 日枝神社	社寺	不明	ﾄﾏｻﾞｸﾗ	346		18	20		樹林 耕地	草地・地被類 ササその他やぶ	大枝枯損 小枝枯損	無	無	有	不良：一部枯損	無	無	無	2	無	無	定期的な下刈り・清掃
09 201-002 【5439-76-21】	樹林 0.2 ha 実測:4本 推定:25本	宇都宮市	個人	不明	ｽｷﾞ ｽｷﾞ ｽｷﾞ ｽｷﾞ	358 465 360 368		40 45 42 42	8 12 8 8		樹林 建物群	草地・地被類 稚樹・その他低木生育 ササその他やぶ	枯損木ややあり	無	無	有	良	無	無	無	1	無	無	定期的な下刈り・清掃
09 201-003 【5439-76-21】	単木	宇都宮市	個人	不明	ﾋﾉｷ	330		37	10		樹林	草地・地被類 稚樹・その他低木生育	大枝枯損	無	無	有	良	無	無	無	3	無	無	定期的な下刈り・清掃
09 201-004 【5439-76-21】	単木	宇都宮市 城山西小学校	市町村	300以上	ｼﾀﾞﾚｻﾞｸﾗ	415		8	10		樹林 耕地 その他	草地・地被類	空洞あり	不明	不明	有	良	無	寺子桜	有ﾎ	2	天然記念物等(市町村)	樹名板 解説板 石標	保護柵設置 定期的な下刈り・清掃
09 201-005 【5439-76-24】	単木	宇都宮市 多気山，持宝院	社寺	不明	ﾄﾏｻﾞｸﾗ	435		25	20		樹林	草地・地被類 稚樹・その他低木生育 ササその他やぶ	大枝枯損 異常なコブあり	不明	不明	有	良	無	無	無	3	天然記念物等(市町村)	無	定期的な下刈り・清掃
09 201-006 【5439-76-24】	樹林 0.4 ha 実測:4本 推定:15本	宇都宮市 多気山，持宝院	社寺	不明	ｽｷﾞ ｽｷﾞ ｽｷﾞ ｽｷﾞ	337 332 300 332		28 42 40 42	10 8 10 15		樹林	草地・地被類 ササその他やぶ	枯損木ややあり	不明	不明	有	良	信仰対象あり	無	無	1	天然記念物等(市町村)	樹名板 解説板	定期的な下刈り・清掃
09 201-007 【5439-76-26】	単木	宇都宮市	個人	不明	ｲﾄﾋﾊﾞ	326		7	5		耕地 建物群	草地・地被類	大枝枯損 頭頂部幹折れ	不明	不明	有	不良：枯死寸前	無	無	無	3	無	無	支柱設置 定期的な下刈り・清掃 枯損部の削除、枝下ろし
09 201-008 【5439-76-35】	単木	宇都宮市 きょう林寺，山田隆彦	社寺	不明	ｴﾉｷ	323		20	18		耕地 建物群	草地・地被類 ササその他やぶ	無	不明	不明	有	良	無	無	無	1	無	無	無
09 201-009 【5439-76-45】	単木	宇都宮市	個人	不明	ｼﾗｶｼ	300		27	18		樹林 耕地 建物群	ササその他やぶ その他	大枝枯損 空洞あり	不明	ｲﾀﾁ	有	良	無	無	無	1	無	無	その他
09 201-010 【5439-76-45】	単木	宇都宮市	個人	300以上	ﾄﾁｶﾞｷ	366	192	17	15		耕地	草地・地被類	小枝枯損	無	無	有	良	無	無	無	1	無	無	定期的な下刈り・清掃
09 201-011 【5439-76-65】	単木	宇都宮市 栗名	個人	不明	ｸｽﾉｷ	301		28	12		樹林 建物群	草地・地被類	大枝枯損	不明	不明	有	良	無	無	無	1	無	無	定期的な下刈り・清掃
09 201-012 【5439-76-77】	単木	宇都宮市	個人	100～199	ﾓﾐ	300		38	15		樹林 耕地 建物群	草地・地被類	大枝枯損	不明	不明	有	良	無	西根のモミ	無	2	無	無	定期的な下刈り・清掃
09 201-013 【5439-76-77】	単木	宇都宮市	個人	不明	ｸﾘｷ	340		27	20		樹林 耕地 建物群	草地・地被類	大枝枯損	不明	不明	有	良	無	無	無	1	無	無	定期的な下刈り・清掃

コード番号 [3次ﾒｯｼｭｺｰﾄﾞ]	区分	所在地 通称名	所有者	推定樹齢 (年)	巨木測定値 樹種名	幹周 (cm)	主幹 (cm)	樹高 (m)	枝張 (m)	株立 (本)	周囲の状況	根元の状況	欠損度	動物生息 鳥	動物生息 獣	着生植物	健全度	信仰対象	独特の呼称	故事伝承	視認性	保護制度指定	解説板等	特記事項
09 201-014 [5439-76-87]	単木	宇都宮市	社寺	300以上	ｸﾛﾏﾂ ｸﾛﾏﾂ	738 710		40 40	30 18		樹林 耕地 建物群 道路	草地・地被類 ササその他やぶ	大枝枯損 空洞あり 異常なコブあり	不明	不明	有	不良：一部枯損	無	無	無	1	天然記念物等(都道府県)	解説板 石標	保護柵設置 定期的な下刈り・清掃 枯損部の削除、枝下ろし その他
09 201-015 [5439-76-87]	単木	宇都宮市	社寺	不明	ｲﾁｮｳ	350		40	15		樹林 耕地 建物群 道路	草地・地被類 ササその他やぶ	無	不明	不明	有	良	無	無	無	3	無	無	定期的な下刈り・清掃
09 201-016 [5439-76-87]	樹林 0.4 ha 実測:2本 推定:15本	宇都宮市	社寺	不明	ｽｷﾞ ﾓﾐ	308 352		32 40	10 12		樹林 耕地 建物群 道路	草地・地被類 ササその他やぶ	枯損木やや あり	不明	不明	有	良	無	無	無	2	無	無	定期的な下刈り・清掃
09 201-017 [5539-06-06]	単木	宇都宮市 高龍神社	社寺	不明	ｽｷﾞ ｽｷﾞ ｱｶｼﾃﾞ	302 280 273		40 40 20	12 15 12		樹林 耕地 建物群	草地・地被類 ササその他やぶ	大枝枯損	不明	不明	有	良	無	無	無	1	無	無	定期的な下刈り・清掃
09 201-018 [5539-06-06]	単木	宇都宮市	個人	300以上	ｺｳﾔﾏｷ	351		30	15		樹林 耕地 建物群	草地・地被類	大枝枯損	不明	不明	有	良	信仰対象あり	無	無	2	天然記念物等(市町村)	解説板	定期的な下刈り・清掃
09 201-019 [5539-06-35]	単木	宇都宮市	個人	300以上	ｽｷﾞ	572		33	20	3	樹林 耕地 建物群	草地・地被類 椎樹・その他低木生育	大枝枯損	不明	不明	有	良	無	無	無	1	無	無	定期的な下刈り・清掃
09 201-020 [5539-06-33]	単木	宇都宮市	個人	不明	ﾊﾘｷﾞﾘ	470		27	28		樹林	草地・地被類 ササその他やぶ	大枝枯損 小枝枯損	不明	不明	有	良	無	無	無	3	天然記念物等(市町村)	樹名板 解説板	定期的な下刈り・清掃
09 201-021 [5539-06-03]	単木	宇都宮市	個人	不明	ｴﾄﾞﾋｶﾞﾝ	398		20	20		耕地	草地・地被類	大枝枯損 小枝枯損 空洞あり	不明	不明	有	不良：一部枯損	無	無	無	2	天然記念物等(市町村)	無	保護柵設置 定期的な下刈り・清掃
09 201-022 [5439-76-77]	樹林 0.2 ha 実測:4本 推定:10本	宇都宮市 下徳次郎	個人	不明	ｽｷﾞ ｽｷﾞ ｽｷﾞ ｸﾛﾏﾂ	396 308 326 339		37 36 40 40	12 10 10 18		樹林 耕地 建物群	草地・地被類 椎樹・その他低木生育 ササその他やぶ	枯損木やや あり	不明	不明	有	良	無	無	無	1	無	無	定期的な下刈り・清掃 買取運動
09 201-023 [5439-76-77]	単木	宇都宮市 下町	個人	不明	ｳﾗｼﾞﾛｶﾞｼ	594		18	18		耕地 建物群 道路	裸地 草地・地被類	大枝枯損 小枝枯損 空洞あり 異常なコブあり	不明	不明	有	良	信仰対象あり	無	無	2	無	無	定期的な下刈り・清掃
09 201-024 [5439-76-26]	単木	宇都宮市 立岩	個人	不明	ｸﾛﾏﾂ ｸﾛﾏﾂ	326 306		28 28	20 18		耕地 建物群	裸地 草地・地被類 ササその他やぶ	小枝枯損	不明	不明	有	良	無	無	無	2	無	無	定期的な下刈り・清掃
09 201-025 [5439-66-95]	単木	宇都宮市	個人	不明	ｽｷﾞ	372		32	16		樹林 耕地	草地・地被類 椎樹・その他低木生育	大枝枯損 空洞あり	不明	不明	有	不良：一部枯損	信仰対象あり	無	無	2	無	無	定期的な下刈り・清掃

コード番号 [3次ﾒｯｼｭｺｰﾄﾞ]	区分	所在地 通称名	所有者	推定樹齢 (年)	巨木測定値 樹種名	幹周 (cm)	主幹 (cm)	樹高 (m)	枝張 (m)	株立 (本)	周囲の状況	根元の状況	欠損度	動物生息 鳥	動物生息 獣	着生植物	健全度	信仰対象	独特の呼称	故事伝承	視認性	保護制度指定	解説板等	特記事項
09 201-026 [5439-76-14]	単木	宇都宮市	個人	不明	ﾓﾐ	328		38	15		樹林	草地・地被類 ササその他やぶ	大枝枯損	不明	不明	有	良	無	無	無	1	無	無	定期的な下刈り・清掃
09 201-027 [5439-76-14]	単木	宇都宮市	個人	不明	ｱｶｶﾞｼ	322		32	30		樹林 耕地	草地・地被類 ササその他やぶ	大枝枯損	ｷｼﾞ	不明	有	良	無	無	無	1	無	無	枯損部の削除、枝下ろし
09 201-028 [5439-76-86]	単木	宇都宮市 お給荷様	個人	不明	ｹﾔｷ	786		38	20		樹林 耕地 道路	草地・地被類 ササその他やぶ	大枝枯損 空洞あり	不明	不明	有	良	信仰対象あり	無	無	1	無	無	定期的な下刈り・清掃 買取運動
09 201-029 [5439-76-94]	単木	宇都宮市	個人	200～299	ｳﾒ	557		8	12	4	耕地	草地・地被類	小枝枯損	不明	不明	有	良	無	無	無	3	天然記念物等(市町村)	無	定期的な下刈り・清掃 枯損部の削除、枝下ろし
09 201-030 [5439-66-99]	単木	宇都宮市 国立栃木病院	国	不明	ｼﾀﾞﾚｻﾞｸﾗ	342		11	15		建物群 道路	草地・地被類	小枝枯損 空洞あり	不明	不明	有	良	無	無	無	2	無	無	定期的な下刈り・清掃 その他
09 201-031 [5439-76-97]	単木	宇都宮市 高龍神社	社寺	不明	ｽｷﾞ	518		35	15		樹林 耕地	裸地 草地・地被類	大枝枯損 空洞あり	不明	不明	有	良	無	無	無	1	無	無	定期的な下刈り・清掃
09 201-032 [5439-76-97]	単木	宇都宮市	個人	不明	ｹﾔｷ ｽｷﾞ	403 382		22 32	15 10		樹林 耕地 建物群	裸地 稚樹・その他低木生育	大枝枯損 空洞あり 異常なコブあり	不明	不明	有	不良：一部枯損	無	無	無	1	無	無	定期的な下刈り・清掃 枯損部の削除、枝下ろし
09 201-033 [5439-76-77]	単木	宇都宮市	個人	不明	ｹﾔｷ	430		32	25		樹林 耕地 建物群 道路	草地・地被類 その他	大枝枯損	不明	不明	有	良	無	無	無	1	無	無	定期的な下刈り・清掃
09 201-034 [5439-76-77]	単木	宇都宮市	個人	不明	ｼﾗｶｼ	304		27	20		樹林 耕地	草地・地被類 ササその他やぶ	小枝枯損	不明	不明	有	良	無	無	無	1	無	無	無 定期的な下刈り・清掃
09 201-035 [5439-76-48]	単木	宇都宮市	個人	不明	ｲﾛﾊﾓﾐｼﾞ	350	240	23	15	2	樹林 耕地	草地・地被類 稚樹・その他低木生育	小枝枯損 空洞あり	不明	不明	有	良	無	無	無	2	天然記念物等(市町村)	解説板	定期的な下刈り・清掃
09 201-036 [5439-77-31]	単木	宇都宮市	個人	不明	ｶﾔ	300		15	12		樹林 耕地	草地・地被類 ササその他やぶ	小枝枯損	不明	不明	有	良	無	無	無	2	無	無	定期的な下刈り・清掃
09 201-037 [5439-67-91]	単木	宇都宮市	その他 公有	不明	ｻﾙｽﾍﾞﾘ ｻﾙｽﾍﾞﾘ	352 421	182 151	8	8 10	3 4	耕地 建物群 道路	草地・地被類	大枝枯損 空洞あり	不明	不明	無	不良：一部枯損	無	無	無	3	無	無	定期的な下刈り・清掃
09 201-038 [5439-77-01]	単木	宇都宮市	個人	300以上	ｹﾔｷ	374		27	12		耕地	草地・地被類	無	不明	不明	有	良	無	無	無	2	無	無	枯損部の削除、枝下ろし
09 201-039 [5439-77-01]	単木	宇都宮市	個人	不明	ｽｷﾞ	300		22	12		耕地	ササその他やぶ	大枝枯損 空洞あり	不明	不明	有		信仰対象あり	無	無	3	無	無	無
09 201-040 [5439-77-01]	単木	宇都宮市	個人	不明	ｽｷﾞ	432		17	15		耕地	草地・地被類 ササその他やぶ	大枝枯損	不明	不明	有	良	無	無	無	1	無	無	定期的な下刈り・清掃

コード番号 [3次ﾒｯｼｭｺｰﾄﾞ]	区分	所在地, 通称名	所有者	推定樹齢 (年)	巨木測定値 樹種名	幹周 (cm)	主幹 (cm)	樹高 (m)	枝張 (m)	株立 (本)	周囲の状況	根元の状況	欠損度	動物生息 鳥	動物生息 獣	着生植物	健全度	信仰対象	独特の呼称	故事伝承	視認性	保護制度指定	解説板等	特記事項
09 201-041 [5439-77-11]	単木	宇都宮市	個人	不明	ｸﾛﾏﾂ	467		32	20		耕地	草地・地被類	大枝枯損	不明	不明	有	良	無	無	無	1	無	無	定期的な下刈り・清掃 買取運動
09 201-042 [5439-77-02]	単木	宇都宮市	個人	不明	ｸﾛﾏﾂ ｼﾗｶｼ	374 292		27	25		耕地	裸地 草地・地被類	小枝枯損	不明	不明	有	良	無	無	無	2	無	無	定期的な下刈り・清掃
09 201-043 [5439-77-02]	単木	宇都宮市	個人	不明	ｱｶｼﾃﾞ	300		24	16		耕地	裸地 草地・地被類 ササその他やぶ	大枝枯損 空洞あり	不明	不明	有	不良：一部枯損 病虫害	無	無	無	2	無	無	定期的な下刈り・清掃
09 201-044 [5439-67-93]	単木	宇都宮市	個人	不明	ｸﾛﾏﾂ	356		25	16		耕地 建物群	裸地 草地・地被類 ササその他やぶ	小枝枯損	不明	不明	有	良	無	無	無	2	無	無	定期的な下刈り・清掃
09 201-045 [5439-56-97]	単木	宇都宮市 公民館	その他 公有	不明	ｶﾔ	354		23	13		耕地 建物群	裸地	空洞あり	不明	不明	有	良	無	無	無	3	無	無	無
09 201-046 [5439-56-97]	単木	宇都宮市	個人	不明	ｸﾛﾏﾂ	373		30	15		樹林 耕地 建物群	草地・地被類 稚樹・その他低木生育 その他	大枝枯損 小枝枯損	不明	不明	有	良	無	無	無	2	無	無	無
09 201-047 [5439-56-97]	樹林 実測:3本	宇都宮市	個人	不明	ｸﾛﾏﾂ ｸﾛﾏﾂ ｸﾛﾏﾂ	400 312 312		26 24 22	25 15 18		耕地	裸地 草地・地被類 稚樹・その他低木生育 その他	無	不明	不明	有	良	無	無	無	1	無	無	定期的な下刈り・清掃
09 201-048 [5439-67-70]	単木	宇都宮市 光明寺	社寺	不明	ｲﾁｮｳ	368		22	20		建物群	裸地 草地・地被類 その他	小枝枯損	不明	不明	有	良	無	無	無	2	無	無	定期的な下刈り・清掃 枯損部の削除、枝下ろし その他
09 201-049 [5439-67-80]	単木	宇都宮市 祥雲寺	社寺	300以上	ｼﾀﾞﾚｻﾞｸﾗ	438		12	12		樹林 公園 道路 その他	裸地 草地・地被類	大枝枯損 空洞あり	不明	不明	有	良	無	祥雲寺のしだれざくら	無	3	天然記念物等(都道府県)	樹名板 解説板	保護棚設置 支柱設置 定期的な下刈り・清掃 枯損部の削除、枝下ろし その他
09 201-050 [5439-67-80]	単木	宇都宮市 八幡山公園	市町村	300以上	ｸｽﾉｷ	985	225	22	25	5	公園	裸地 ササその他やぶ	無	不明	不明	有	良	無	無	無	1	天然記念物等(市町村)		保護棚設置 定期的な下刈り・清掃 枯損部の削除、枝下ろし
09 201-051 [5439-67-81]	単木	宇都宮市 八幡宮	社寺	不明	ｲﾁｮｳ ｽｷﾞ	354 305		24 20	25 12		公園	裸地 草地・地被類 ササその他やぶ	小枝枯損	不明	不明	有	良	無	無	無	3	無	無	定期的な下刈り・清掃 枯損部の削除、枝下ろし その他
09 201-052 [5439-67-71]	単木	宇都宮市 慈光寺	社寺	不明	ﾋｶﾞﾝｻﾞｸﾗ	302		13	15		公園 建物群	裸地 草地・地被類 その他	大枝枯損 小枝枯損	不明	不明	有	良	無	無	無	2	無	無	定期的な下刈り・清掃 枯損部の削除、枝下ろし
09 201-053 [5439-67-70]	単木	宇都宮市 延命院	社寺	300以上	ﾄﾁﾉｷ	370		17	12		建物群 その他	裸地 その他	大枝枯損 小枝枯損	不明	不明	有	良	無	無	無	2	天然記念物等(市町村)	樹名板	定期的な下刈り・清掃 枯損部の削除、枝下ろし

コード番号 [3次ﾒｯｼｭｺｰﾄﾞ]	区分	所在地 通称名	所有者	推定樹齢 (年)	巨木測定値 樹種名	幹周 (cm)	主幹 (cm)	樹高 (m)	枝張 (m)	株立 (本)	周囲の状況	根元の状況	欠損度	動物生息 鳥	動物生息 獣	着生植物	健全度	信仰対象	独特の呼称	故事伝承	視認性	保護制度指定	解説板等	特記事項
09 201-054 [5439-67-60]	単木	宇都宮市 本陣跡	個人	不明	ｲﾁｮｳ	462		32	27		建物群 道路	裸地	小枝枯損 空洞あり	不明	不明	有	良	無	本陣跡のイチョウ	無	2	無	無	枯損部の削除、枝下ろし その他
09 201-055 [5439-67-60]	単木	宇都宮市	市町村	300以上	ｲﾁｮｳ	620		32	18		建物群 道路	裸地 草地・地被類	大枝枯損 空洞あり	不明	不明	有	良	無	旭町の大イチョウ	無	2	天然記念物等(市町村)	石標	保護柵設置 定期的な下刈り・清掃 枯損部の削除、枝下ろし
09 201-056 [5439-67-63]	単木	宇都宮市	個人	不明	ｸﾘ ｸﾘ	466 365		35 35	30 25		樹林 耕地 建物群 道路	裸地 草地・地被類 稚樹・その他低木生育	小枝枯損	不明	不明	有	良	無	無	無	1	無	無	保護柵設置 定期的な下刈り・清掃
09 201-057 [5439-67-63]	樹林 0.3 ha 実測:3本 推定:15本	宇都宮市 鶏塞神社	社寺	不明	ｽｷﾞ ｽｷﾞ ｽｷﾞ ｽｷﾞ	325 327 298 267		30 27 25	13 10 10		樹林 耕地 建物群 道路	裸地 草地・地被類 ササその他やぶ	枯損木ややあり	不明	不明	有	良	不明	無	無	2	無	無	定期的な下刈り・清掃 枯損部の削除、枝下ろし
09 201-058 [5439-67-15]	単木	宇都宮市 金剛定寺	社寺	300以上	ｶﾔ	426		18	25		耕地	裸地 草地・地被類	無	不明	不明	有	良	無	無	無	2	天然記念物等(都道府県)	解説板	定期的な下刈り・清掃 その他
09 201-059 [5439-67-15]	単木	宇都宮市	個人	不明	ｸﾘ ｸﾘ	355 392		22 24	18 28		耕地	草地・地被類 その他	小枝枯損	不明	不明	有	良	無	無	無	2	無	無	無
09 201-060 [5439-67-42]	単木	宇都宮市	個人	不明	ｸﾘ	342		27	18		耕地 建物群	裸地 草地・地被類	大枝枯損	不明	不明	有	良	無	無	無	1	無	無	定期的な下刈り・清掃
09 201-061 [5439-66-18]	単木	宇都宮市 光音寺	社寺	不明	ﾋｶﾞﾝｻﾞｸﾗ	342		17	18		樹林 耕地 建物群 道路	裸地 草地・地被類	大枝枯損 小枝枯損	不明	不明	有	良	無	無	無	3	無	無	定期的な下刈り・清掃 枯損部の削除、枝下ろし
09 201-062 [5439-56-97]	単木	宇都宮市	個人	不明	ｸﾘ	328		25	16		耕地 建物群 道路	裸地 草地・地被類	小枝枯損	不明	不明	有	良	無	無	無	2	無	無	定期的な下刈り・清掃 買取運動
09 201-063 [5439-56-97]	単木	宇都宮市	個人	不明	ｶﾔ ｲﾁｮｳ	308 287		22	15		耕地	草地・地被類 稚樹・その他低木生育	小枝枯損	不明	不明	有	良	不明	無	無	3	無	無	定期的な下刈り・清掃
09 201-064 [5439-56-97]	樹林 0.2 ha 実測:3本 推定:6本	宇都宮市	個人	不明	ｸﾘ ｸﾘ ｸﾘ	318 420 323		28 27 28	20 25 20		耕地	草地・地被類 ササその他やぶ その他	枯損木ややあり	不明	不明	有	良	無	無	無	2	無	無	無
09 201-065 [5439-66-07]	単木	宇都宮市	個人	不明	ｸﾘ	419		35	30		耕地 建物群	裸地 草地・地被類 その他	大枝枯損	不明	不明	有	良	無	無	無	2	無	無	定期的な下刈り・清掃
09 201-066 [5439-56-87]	単木	宇都宮市 熊野神社	社寺	不明	ｸﾘ	302		30	22		耕地	裸地 草地・地被類	小枝枯損	不明	不明	有	良	不明	無	無	2	無	無	定期的な下刈り・清掃
09 201-067 [5439-56-78]	単木	宇都宮市 八幡神社	社寺	不明	ｸﾘ	558		33	30		樹林 耕地 建物群 道路	裸地 草地・地被類	大枝枯損	不明	不明	有	良	信仰対象あり	無	無	2	無	無	定期的な下刈り・清掃
09 201-068 [5439-57-60]	単木	宇都宮市	個人	不明	ｸﾘ	514		27	36		樹林 耕地	裸地 草地・地被類	大枝枯損	不明	不明	有	良	無	無	無	2	無	無	定期的な下刈り・清掃

コード番号 [3次ﾒｯｼｭｺｰﾄﾞ]	区分	所在地 通称名	所有者	推定樹齢 (年)	巨木測定値 樹種名	幹周 (cm)	主幹 (cm)	樹高 (m)	枝張 (m)	株立 (本)	周囲の状況	根元の状況	欠損度	動物生息 鳥	動物生息 獣	着生植物	健全度	信仰対象	独特の呼称	故事伝承	視認性	保護制度指定	解説板等	特記事項
09 201-069 [5439-57-60]	単木	宇都宮市	個人	不明	ｸﾛﾏﾂ	322		30	25		樹林 耕地	裸地 草地・地被類 その他	無	不明	不明	有	良	無	無	無	2	無	無	無
09 201-070 [5439-57-72]	単木	宇都宮市	個人	不明	ｸｽﾉｷ	451		22	20	3	耕地	裸地 草地・地被類	無	不明	不明	有	良	無	無	無	1	無	無	定期的な下刈り・清掃
09 201-071 [5439-67-82]	単木	宇都宮市 白山神社	社寺	不明	ｽｷﾞ	305		32	12		樹林 建物群 道路	裸地 草地・地被類	小枝枯損	不明	不明	有	良	信仰対象あり	無	無	2	無	石標	定期的な下刈り・清掃
09 201-072 [5439-66-69]	単木	宇都宮市 字女高	都道府県	不明	ｸﾛﾏﾂ	338		22	12		建物群 道路	裸地 草地・地被類	大枝枯損 小枝枯損	不明	不明	有	良	無	無	無	2	無	無	定期的な下刈り・清掃 枯損部の削除、枝下ろし
09 201-073 [5439-67-60]	単木	宇都宮市 光琳寺	社寺	300以上	ｶﾔ	386		15	12		建物群 道路	裸地 草地・地被類	大枝枯損 空洞あり	不明	不明	有	不良：一部枯損	無	無	無	2	無	無	定期的な下刈り・清掃 枯損部の削除、枝下ろし
09 201-074 [5439-66-69]	単木	宇都宮市 光琳寺六道厄除閻魔法王	社寺	不明	ｸﾛﾏﾂ	402		18	16		建物群 道路	裸地 草地・地被類	大枝枯損 小枝枯損 空洞あり	不明	不明	有	良	無	六道のケヤキ	無	3	無	無	定期的な下刈り・清掃 枯損部の削除、枝下ろし
09 201-075 [5439-67-50]	単木	宇都宮市	その他 公有	300以上	ｸﾛﾏﾂ	738		38	35		建物群 道路	裸地 草地・地被類 舗装	大枝枯損 空洞あり 異常なコブあり	不明	不明	有	良	無	原新町のケヤキ	無	1	無	無	無 その他
09 201-076 [5439-67-40]	単木	宇都宮市 宇都宮グランドホテルの陽南荘	個人	100～199	ﾄﾏｿﾞｸﾗ	405		20	20		公園 建物群	裸地 草地・地被類	大枝枯損	不明	不明	有	良	無	無	有*	3	無	解説板	保護棚設置 薬剤散布・施肥 定期的な下刈り・清掃 枯損部の削除、枝下ろし
09 201-077 [5439-67-01]	単木	宇都宮市	個人	100～199	ｸﾛﾏﾂ	345		16	16		耕地 水面	草地・地被類	小枝枯損	不明	不明	無	良	無	無	無	2	無	無	定期的な下刈り・清掃
09 201-078 [5439-57-94]	単木	宇都宮市 成願寺	社寺	300以上	ｲﾁｮｳ	592		30	22		耕地 その他	裸地 草地・地被類	大枝枯損 空洞あり	不明	不明	有	良	無	無	無	1	天然記念物等(都道府県)	解説板 石標	定期的な下刈り・清掃
09 201-079 [5439-67-45]	単木	宇都宮市	個人	不明	ｸﾛﾏﾂ ｸﾛﾏﾂ	368 303		32 28	18 12		耕地 建物群 道路	裸地 草地・地被類	大枝枯損 小枝枯損	不明	不明	有	良	無	無	無	1	無	無	定期的な下刈り・清掃 枯損部の削除、枝下ろし
09 201-080 [5439-67-39]	単木	宇都宮市 清原東小学校	市町村	不明	ｸﾛﾏﾂ	501	216	15	18	3	建物群 道路	裸地 舗装	大枝枯損 小枝枯損	不明	不明	有	良	無	無	無	3	無	無	定期的な下刈り・清掃 枯損部の削除、枝下ろし
09 201-081 [5439-67-57]	単木	宇都宮市	個人	不明	ｵｵﾊﾞﾔﾀﾞｲｼﾞｭ	447	262	27	24		樹林 耕地	草地・地被類 ササその他やぶ	小枝枯損 空洞あり	不明	不明	有	不良：病虫害	無	無	無	2	無	無	定期的な下刈り・清掃 その他
09 201-082 [5439-67-57]	単木	宇都宮市	個人	不明	ﾋｲﾗｷﾞ	605	340	8	14	2	耕地	草地・地被類 ササその他やぶ	大枝枯損 小枝枯損 空洞あり	不明	不明	有	不良：一部枯損	信仰対象あり	無	無	3	天然記念物等(市町村)	解説板	保護棚設置 定期的な下刈り・清掃 枯損部の削除、枝下ろし

コード番号 [3次ﾒｯｼｭｺｰﾄﾞ]	区分	所在地 通称名	所有者	推定樹齢 （年）	巨木測定値 樹種名	幹周 (cm)	主幹 (cm)	樹高 (m)	枝張 (m)	株立 (本)	周囲 の 状況	根元 の 状況	欠損度	動物生息 鳥	動物生息 獣	着生 植物	健全 度	信仰対象	独特の 呼称	故事 伝承	視認 性	保護制度指定	解説 板等	特記事項
09 201-083 [5439-77-08]	単木	宇都宮市	個人	不明	ｴﾉｷ	332		20	18		耕地 建物群 道路	裸地 草地・地被類	小枝枯損	不明	不明	有	良	無	無	無	2	無	無	無
09 201-084 [5439-77-08]	樹林 実測:1本 推定:5本	宇都宮市	個人	不明	ｸﾛﾏﾂ	330		28	22		耕地 建物群	裸地 草地・地被類 舗装		不明	不明	有	良	無	無	無	1	無	無	定期的な下刈り・清掃 枯損部の削除、枝下ろし
09 201-085 [5439-77-08]	単木	宇都宮市	個人	不明	ｸﾛﾏﾂ	437		32	30		耕地 建物群	裸地 草地・地被類 植樹・その他低木生育 舗装	大枝枯損	不明	不明	有	良	信仰対象あり	無	無	1	無	無	無
09 201-086 [5439-77-18]	単木	宇都宮市	個人	不明	ｸﾛﾏﾂ	372		29	20		樹林 耕地 建物群	裸地 草地・地被類	小枝枯損	不明	不明	有	良	無	無	無	1	無	無	無
09 201-087 [5439-67-96]	単木	宇都宮市 広町	個人	不明	ｻｲｶﾁ ｻｲｶﾁ	340 293		17 17	20 18		耕地	草地・地被類 ササその他やぶ	大枝枯損	不明	不明	有	良	無	桑窪城の鬼門にあたる。鬼門よけに植えた。	有*	1	無	無	定期的な下刈り・清掃
09 201-088 [5439-67-85]	樹林 0.4 ha 実測:1本 推定:25本	宇都宮市 平村雷電神社	社寺	不明	ｽｷﾞ ｽｷﾞ ｽｷﾞ ｽｷﾞ	377 286 292 280		30	10		耕地 建物群 道路	裸地 草地・地被類 植樹・その他低木生育 ササその他やぶ		不明	不明	有	良	信仰対象あり	大老杉,夫女帝杉	無	1	無	無	定期的な下刈り・清掃
09 201-089 [5439-76-98]	単木	宇都宮市 北日陰	個人	300以上	ﾄｼｬﾌﾞｼ	330		7	10		樹林	草地・地被類	無	不明	不明	無	良	無	無	無	1	天然記念物等(市町村)	解説板	無
09 201-090 [5439-66-49]	単木	宇都宮市 宇都宮高等学校	都道府県	不明	ｸﾛﾏﾂ	310		22	14		樹林 建物群 道路	裸地 草地・地被類 ササその他やぶ	大枝枯損	不明	不明	有	良	無	無	無	2	無	無	定期的な下刈り・清掃
09 201-091 01/03 [5439-66-77]	樹林 0.8 ha 実測:11本 推定:50本	宇都宮市	個人	不明	ｽｷﾞ ｽｷﾞ ｽｷﾞ ｽｷﾞ	384 304 313 345		42 40 40 38	10 10 7 10		樹林 耕地	裸地 草地・地被類 ササその他やぶ	枯損木ややあり 倒木ややあり	不明	不明	有	良	無	無	無	1	無	無	定期的な下刈り・清掃 枯損部の削除、枝下ろし
09 201-091 02/03 [5439-66-77]	樹林 0.8 ha 実測:11本 推定:50本	宇都宮市	個人	不明	ｽｷﾞ ｽｷﾞ ｽｷﾞ ｽｷﾞ	308 330 315 316		38 40 38 39	12 12 9 11		樹林	裸地 草地・地被類 ササその他やぶ	無	不明	不明	無	良	無	無	無	1	無	無	無
09 201-091 03/03 [5439-66-77]	樹林 0.8 ha 実測:11本 推定:50本	宇都宮市	個人	不明	ｽｷﾞ ｽｷﾞ ｽｷﾞ	306 363 315		40 41 38	6 7 8		樹林	草地・地被類	無	不明	不明	無	良	無	無	無	1	無	無	無
09 201-092 [5439-66-77]	樹林 0.5 ha 実測:4本 推定:25本	宇都宮市	個人	不明	ｽｷﾞ ｽｷﾞ ｽｷﾞ ｽｷﾞ	308 374 335 318		38 42 42 40	10 10 12 8		樹林 耕地	裸地 草地・地被類 ササその他やぶ	枯損木ややあり 倒木ややあり	不明	不明	有	良	無	無	無	1	無	無	定期的な下刈り・清掃 枯損部の削除、枝下ろし
09 201-093 [5439-66-79]	単木	宇都宮市	市町村	不明	ｸﾛﾏﾂ	325		16	18		公園 建物群 道路	草地・地被類 舗装	小枝枯損	不明	不明	有	良	無	無	無	2	無	無	定期的な下刈り・清掃

コード番号【3次ﾒｯｼｭｺｰﾄﾞ】	区分	所在地 通称名	所有者	推定樹齢（年）	巨木測定値 樹種名	幹周(cm)	主幹(cm)	樹高(m)	枝張(m)	株立(本)	周囲の状況	根元の状況	欠損度	動物生息 鳥	動物生息 獣	着生植物	樹勢	信仰対象	独特の呼称	故事伝承	視認性	保護制度指定	解説板等	特記事項
09 201-094 【5439-76-28】	並木 実測:1本	宇都宮市 日光街道	個人	不明	ｻﾜﾗ	410		26	20		道路	舗装	枯損木ややあり	無	不明		良					無	無	無
09 201-095 【5439-76-28】	単木	宇都宮市 日光街道	都道府県	不明	ﾔﾏｻﾞｸﾗ	300		16	15		道路	裸地 舗装		不明	不明	無	良	無	無	無	1	無	無	無
09 201-096 【5439-76-19】	並木 実測:1本	宇都宮市 日光街道	都道府県	不明	ﾔﾏｻﾞｸﾗ	378	200	15		2	道路	舗装		不明	不明	有	良	無	無	無	2	無	無	無
09 201-097 【5439-66-58】	単木	宇都宮市	個人	不明	ｹﾔｷ	431		40	13		樹林	草地・地被類 ササその他やぶ	大枝枯損	無	無	有	不良：一部枯損	無	無	無	2	無	無	無
09 201-098 【5439-66-46】	単木	宇都宮市	個人	不明	ｼﾀﾞﾉｷ	370		30	10	2	樹林	裸地 草地・地被類	大枝枯損	無	無	有	良	無	無	無	2	無	無	無
09 201-099 【5439-66-57】	単木	宇都宮市	個人	不明	ｽｷﾞ	366		40	12		樹林	草地・地被類 稚樹・その他低木生育 ササその他やぶ	大枝枯損	無	無	無	不良：一部枯損	無	無	無	2	無	無	無
09 201-100 【5439-66-47】	単木	宇都宮市	社寺	不明	ｹﾔｷ	313		20	10		樹林	草地・地被類 ササその他やぶ	大枝枯損 空洞あり	無	無	有	良	無	無	不明	2	無	無	無
09 201-101 【5439-66-56】	単木	宇都宮市	個人	不明	ｹﾔｷ	499		40	25		樹林	草地・地被類 稚樹・その他低木生育 ササその他やぶ	大枝枯損	無	無	有	良	無	無	無	1	無	無	無
09 201-102 【5439-66-56】	単木	宇都宮市	個人	不明	ｹﾔｷ	353		40	20		樹林	草地・地被類 稚樹・その他低木生育 ササその他やぶ	大枝枯損	無	無	有	良	無	無	無	1	無	無	無
09 201-103 【5439-66-46】	単木	宇都宮市	個人	不明	ｼﾗｶｼ	320		35	18		樹林	裸地 ササその他やぶ	大枝枯損	無	無	無	良	無	無	無	1	無	無	無
09 201-104 【5939-66-46】	単木	宇都宮市	個人	不明	ｹﾔｷ	300	296	30	15		遠物群 道路	裸地 ササその他やぶ	無	無	無	無	良	無	無	無	1	無	無	無
09 201-105 【5439-67-70】	単木	宇都宮市	国	不明	ｲﾁｮｳ	300		20	10		遠物群	裸地	無	不明	不明	無	良	無	無	無	2	無	無	無
09 201-106 【5439-66-16】	単木	宇都宮市	個人	不明	ｹﾔｷ	388		28	24		耕地 水面	ササその他やぶ	大枝枯損	不明	不明	有	良	無	無	無	2	無	無	無
09 201-107 【5439-67-30】	単木	宇都宮市	個人	伝承 1000	ｼﾏﾌﾞﾙｽﾍﾞﾘ	340		9	10		その他	裸地 稚樹・その他低木生育	大枝枯損 頭頂部幹折れ	無	無	無	良	無	無	無	3	無	無	定期的な下刈り・清掃
09 202-001 【5439-34-50】	単木	足利市 久保田八幡宮	社寺	不明	ｸﾛﾏﾂ	315		20	20		樹林	草地・地被類	無	不明	不明	無	良	無	久保田八幡宮のクロマツ	無	2	天然記念物等(市町村)	解説板	無

コード番号【3次メッシュコード】	区分	所在地 通称名	所有者	推定樹齢（年）	巨木測定値 樹種名	幹周(cm)	主幹(cm)	樹高(m)	枝張(m)	株立(本)	周囲の状況	根元の状況	欠損度	動物生息 鳥	動物生息 獣	着生植物	健全度	信仰対象	独特の呼称	故事伝承	視認性	保護制度指定	解説板等	特記事項
09 202-002 【5439-34-82】	単木	足利市 三住神社	社寺	不明	アカマツ	315		30	15		樹林	草地・地被類	無	不明	不明	無	良	無	三住神社のアカマツ	無	2	天然記念物等(市町村)	解説板	無
09 202-003 【5439-33-85】	単木	足利市 八幡宮	社寺	伝承 240	クロマツ	368		26	15		樹林	草地・地被類	無	不明	不明	無	良	無	八幡宮のクロマツ	有	2	天然記念物等(市町村)	無	無
09 202-004 【5439-43-74】	単木	足利市 松田神社	社寺	伝承 467	スギ	520		30	20		樹林	草地・地被類	無	不明	不明	無	良	信仰対象あり	松田神社のスギ	有*	2	天然記念物等(市町村)	解説板	無
09 202-005 【5439-43-39】	単木	足利市 樺崎神社	社寺	不明	スギ	515		30	20		樹林	草地・地被類	小枝枯損	不明	不明	無	良	信仰対象あり	樺崎八幡のスギ	無	2	天然記念物等(市町村)	解説板	無
09 202-006 【5439-43-35】	単木	足利市 最勝寺	社寺	不明	スギ	700		29	23		樹林	草地・地被類	大枝枯損	不明	不明	無	良	無	昆沙門天のスギ	無	2	天然記念物等(市町村)	解説板	無
09 202-007 【5439-34-92】	単木	足利市 稲荷神社	社寺	不明	アカマツ	312		30	20		樹林	草地・地被類	無	不明	不明	無	良	無	稲荷神社のアカマツ	無	2	天然記念物等(市町村)	解説板	無
09 202-008 【5439-34-93】	単木	足利市	社寺	不明	カヤ	820		25	16		樹林 耕地	草地・地被類 ササその他やぶ	大枝枯損 空洞あり	不明	不明	有	不良：一部枯損	信仰対象あり	無	無	1	天然記念物等(市町村)	無	保護棚設置
09 202-009 【5439-43-52】	単木	足利市 正蓮寺	社寺	不明	コウヤマキ	315		20	20		樹林	裸地	無	不明	不明	無	良	無	正蓮寺のコウヤマキ	有*	2	天然記念物等(市町村)	樹名板	無
09 202-010 【5439-43-78】	単木	09コウヤ 日光神社	社寺	不明	スギ	660		30	20		樹林	草地・地被類	空洞あり	不明	不明	無	良	信仰対象あり	日光神社のスギ	無	2	天然記念物等(市町村)	無	無
09 202-011 【5439-33-79】	単木	足利市	個人	300以上	スギ	590		23	15		その他	草地・地被類	小枝枯損	不明	不明	無	良	無	鳩木の一本杉	有*	2	天然記念物等(市町村)	無	無
09 202-012 【5439-43-08】	単木	足利市	個人	不明	ケヤキ	430		30	20		その他	裸地	小枝枯損	不明	不明	無	良	無	増宅家のケヤキ	無	2	天然記念物等(市町村)	樹名板	無
09 202-013 【5439-43-52】	単木	足利市 正蓮寺	社寺	不明	カヤ	500		28	20		樹林	草地・地被類	小枝枯損	不明	不明	無	不良：一部枯損	無	正蓮寺のカヤ	無	2	天然記念物等(市町村)	無	無
09 202-014 【5439-33-85】	単木	足利市 禅定寺	社寺	不明	カヤ	375		24	15		樹林	草地・地被類	無 小枝枯損	不明	不明	無	良	無	禅定寺のカヤ	無	2	天然記念物等(市町村)	解説板	無
09 202-015 【5439-43-41】	単木	足利市 無量院	社寺	不明	カヤ	389		25	10		樹林	草地・地被類	無	不明	不明	無	良	無	無量院のカヤ	無	2	天然記念物等(市町村)	樹名板	無
09 202-016 【5439-43-84】	単木	足利市	個人	不明	ハリギリ	420		20	10		樹林	草地・地被類	無	不明	不明	無	良	無	池森家のハリギリ	無	2	天然記念物等(市町村)	解説板	無
09 202-017 【5439-33-95】	単木	足利市 八雲神社	社寺	不明	イチョウ	350		25	15		樹林	裸地	大枝枯損	不明	不明	無	良	無	八雲神社のイチョウ	無	2	天然記念物等(市町村)	解説板	無
09 202-018 【5439-43-06】	単木	足利市 八雲神社	社寺	伝承 550	イチョウ	845		30	22		樹林 公園 建物群	草地・地被類	小枝枯損	不明	不明	有	良	信仰対象あり	縁結びの御神木	不明	3	天然記念物等(市町村)	解説板	保護棚設置

コード番号 [3次ﾒｯｼｭｺｰﾄﾞ]	区分	所在地 通称名	所有者	推定樹齢 (年)	巨木測定値 樹種名	幹周 (cm)	主幹 (cm)	樹高 (m)	枝張 (m)	株立 (本)	周囲の状況	根元の状況	欠損度	動物生息 鳥	動物生息 獣	着生植物	健全度	信仰対象	独特の呼称	故事伝承	視認性	保護制度指定	解説板等	特記事項
09 202-019 [5439-33-95]	単木	足利市 篠生神社	社寺	不明	ｹﾔｷ	550		23	15		樹林	裸地	頭頂部幹折れ 空洞あり	不明	不明	無	不良	無	八雲神社のケヤキ	無	2	天然記念物等(市町村)	解説板	支柱設置
09 202-020 [5439-43-31]	樹林 1 ha 実測:3本 推定:17本	足利市	社寺	不明	ｹﾔｷ ｶﾔ ｴﾉｷ	345 330 300		30 30 30	15 15 15		樹林	草地・地被類		不明	不明	無	良	無	無	有	2	天然記念物等(市町村)	解説板	その他
09 202-021 [5439-43-06]	単木	足利市	社寺	不明	ﾋﾏﾗﾄﾞﾝｼｰﾀﾞ	329		32	18		樹林 公園 建物群	裸地	大枝枯損	不明	不明	無	良	不明	無	無	3	無	無	定期的な下刈り・清掃
09 202-022 [5439-43-06]	単木	足利市	市町村	不明	ｹﾔｷ	415		18	29		建物群 道路 その他	裸地	大枝枯損	不明	不明	有	良	無	無	無	2	無	無	保護柵設置
09 202-023 [5439-43-06]	単木	足利市	社寺	不明	ｹﾔｷ	310		24	16		建物群 道路	裸地 舗装	小枝枯損	無	無	有	良	不明	無	無	2	無	無	無
09 203-001 [5439-46-81]	単木	栃木市	個人	不明	ｹﾔｷ	398		26	24		樹林 耕地	裸地 草地・地被類 稚樹・その他低木生育	小枝枯損	不明	不明	無	良	無	無	無	1	無	無	定期的な下刈り・清掃
09 203-002 [5439-45-58]	単木	栃木市	個人	不明	ｹﾔｷ ｲﾁｮｳ	380 392		22 21	16 5		建物群 その他	裸地 草地・地被類	空洞あり	不明	不明	有	良	無	無	無	1	無	無	定期的な下刈り・清掃
09 203-003 [5439-45-47]	単木	栃木市	個人	不明	ｹﾔｷ	412		25	20		建物群 道路	裸地 舗装	小枝枯損	不明	不明	有	良	無	無	無	1	無	無	無
09 203-004 [5439-45-47]	単木	栃木市 三杉神社	社寺	不明	ｹﾔｷ	472		16	12		建物群 道路 水面	裸地 草地・地被類	大枝枯損 空洞あり	不明	不明	有	不良：一部枯損	不明	無	無	3	無	無	定期的な下刈り・清掃 枯損部の削除、枝下ろし
09 203-005 01/02 [5439-45-36]	樹林 0.7 ha 実測:5本 推定:15本	栃木市 大山寺	社寺	不明	ｽｷﾞ ｽｷﾞ ｽｷﾞ ｽｷﾞ	368 325 316 307		42 40 40 39	15 12 10 7		樹林 その他	裸地 草地・地被類 ｻｻその他やぶ	枯損木ややあり	不明	不明	有	良	不明	無	無	1	自然公園(都道府県立)	無	定期的な下刈り・清掃
09 203-005 02/02 [5439-45-36]	樹林	栃木市			ｽｷﾞ	323		25	10															
09 203-006 01/02 [5439-45-36]	樹林 0.3 ha 実測:5本 推定:15本	栃木市	市町村	不明	ｽｷﾞ ｽｷﾞ ｽｷﾞ ｽｷﾞ	386 345 290 282		24 16 25 24	10 10 8 12		樹林 公園 道路	裸地	枯損木ややあり	不明	不明	有	不良：一部枯損	無	無	無	2	自然公園(都道府県立)	無	定期的な下刈り・清掃
09 203-006 02/02 [5439-45-36]	樹林	栃木市			ﾋﾉｷ	297		35	12															
09 203-007 [5439-45-35]	樹林 実測:12本 推定:100本	栃木市 大平山神社	社寺	不明	ｽｷﾞ ｽｷﾞ ﾋﾉｷ ﾋﾉｷ	425 318 363 303		45 40 40 40	14 12 12 10		樹林 公園 道路	裸地 草地・地被類 稚樹・その他低木生育 ｻｻその他やぶ	枯損木ややあり 倒木ややあり	不明	不明	有	良	不明	無	無	1	自然公園(都道府県立)	無	その他

コード番号 [3次ﾒｯｼｭｺｰﾄﾞ]	区分	所在地 通称名	所有者	推定樹齢 (年)	巨木測定値 樹種名	幹周 (cm)	主幹 (cm)	樹高 (m)	枝張 (m)	株立 (本)	周囲の状況	根元の状況	欠損度	動物生息 鳥	動物生息 獣	着生植物	健全度	信仰対象	独特の呼称	故事伝承	視認性	保護制度指定	解説板等	特記事項
09 203-008 [5439-45-35]	単木	栃木市 大平山神社	社寺	不明	ｽｷﾞ	570		35	15		樹林 その他	裸地 ササその他やぶ	小枝枯損 頭頂部幹折れ	不明	不明	有	良	不明	無	無	1	自然公園(都道府県立)	無	無
09 203-009 [5439-45-76]	単木	栃木市	社寺	300以上	ｸﾛﾏﾂ	401		21	22		耕地 建物群 道路	裸地 舗装	大枝枯損	不明	不明	有	良	信仰対象あり	無	無	2	天然記念物等(市町村)	解説板	無
09 203-010 [5439-55-15]	単木	栃木市 プレステージ	個人	300以上	ｲﾁｲ ｲﾁｲ ｸﾛﾏﾂ	531 530 450	357 410	18 14 20	15 12 18	2 2	樹林 その他	草地・地被類 ササその他やぶ	大枝枯損 空洞あり	不明	不明	無	不良：その他	無	無	無	3	無	樹名板 解説板	保護棚設置 薬剤散布・施肥 定期的な下刈り・清掃 枯損部の削除、枝下ろし その他
09 203-011 [5439-55-15]	単木	栃木市 プレステージ	個人	不明	ｶﾔ ｸﾛﾏﾂ ｸﾛﾏﾂ	336 341 328		17 20 20	10 15 15		樹林 その他	ササその他やぶ	大枝枯損	不明	不明	無	良	無	無	無	2	無	樹名板 解説板	保護棚設置 薬剤散布・施肥 定期的な下刈り・清掃 枯損部の削除、枝下ろし その他
09 203-012 [5439-46-53]	単木	栃木市 大光寺公民館	その他 公有	不明	ｴﾉｷ	300		25	10		耕地	草地・地被類	大枝枯損 空洞あり	不明	不明	有	不良：一部枯損	無	無	無	3	無	無	定期的な下刈り・清掃
09 203-013 [5439-46-62]	単木	栃木市 星宮神社	社寺	不明	ｲﾁｮｳ	565		36	18		耕地 道路	裸地	小枝枯損	不明	不明	有	良	不明	無	無	1	無	無	定期的な下刈り・清掃
09 203-014 [5439-55-01]	単木	栃木市	市町村	100～199	ｺｺﾞﾒｶﾞｼｷﾞ	333		12	15		その他	裸地	大枝枯損 異常なコブあり	無	無	有	不良：一部枯損	無	無	無	2	無	樹名板	無
09 203-015 [5439-55-12]	単木	栃木市	社寺	不明	ｻﾜﾗ	395		30	12		樹林	草地・地被類 稚樹・その他低木生育	小枝枯損	無	無	有	良	無	無	無	3	無	無	無
09 203-016 [5439-55-12]	単木	栃木市	社寺	不明	ｲﾁｮｳ	354		40	15		建物群	裸地	大枝枯損	無	無	無	良	無	無	無	1	無	無	無
09 203-017 [5439-46-82]	単木	栃木市	社寺	不明	ｽｷﾞ	342		32	8		樹林	裸地 草地・地被類	小枝枯損	不明	不明	有	良	信仰対象あり	無	無	3	風致地区・緑地保全地区等	無	定期的な下刈り・清掃
09 204-001 [5439-34-87]	樹林 0.5 ha 実測:2本 推定:10本	佐野市	社寺	不明	ｽｷﾞ ｽｷﾞ	413 308		30 30	8 8		耕地	裸地 草地・地被類	枯損木やや あり	無	無	有	不良：一部枯損	信仰対象あり	無	無	1	無	無	無
09 204-002 [5439-34-57]	樹林 0.3 ha 実測:2本 推定:5本	佐野市	社寺	不明	ｸﾛﾏﾂ ｸﾛﾏﾂ	385 330		40 30	20 15		建物群 道路	草地・地被類 ササその他やぶ	枯損木やや あり	無	無	有	不良：一部枯損	信仰対象あり	無	無	2	無	無	無
09 204-003 [5439-34-86]	単木	佐野市	社寺	不明	ｽｷﾞ	341		20	8		樹林	裸地 草地・地被類	大枝枯損	無	無	無	不良：一部枯損	無	無	無	2	無	無	無

コード番号【3次ﾒｯｼｭｺｰﾄﾞ】	区分	所在地 一通称名	所有者	推定樹齢（年）	巨木測定値 樹種名	幹周（cm）	主幹（cm）	樹高（m）	枝張（m）	株立（本）	周囲の状況	根元の状況	欠損度	動物生息 鳥	動物生息 獣	着生植物	健全度	信仰対象	独特の呼称	故事伝承	視認性	保護制度指定	解説板等	特記事項
09 204-004 【5439-34-86】	単木	佐野市	社寺	不明	ｲﾁｮｳ	333		20	12		樹林	裸地	大枝枯損	無	無	有	良	無	無	無	2	無	無	無
09 204-005 【5439-34-66】	単木	佐野市	社寺	伝承 60	ｸｽﾉｷ	317		20	17		建物群	舗装	小枝枯損	無	無	有	良	無	無	無	2	無	無	無
09 204-006 【5439-34-56】	単木	佐野市	社寺	不明	ｶﾔ	491		15	11		建物群 道路	裸地 草地・地被類	頭頂部幹折れ 空洞あり	無	無	無	不良：一部枯損	無	無	無	3	天然記念物等(市町村)	樹名板 解説板	無
09 204-007 【5439-34-56】	単木	佐野市 東光寺	社寺	不明	ｲﾁｮｳ	469		20	17		建物群 道路	裸地	大枝枯損 空洞あり 異常なコブあり	無	無	有	不良：一部枯損	無	無	無	2	無	無	無
09 204-008 【5439-34-56】	単木	佐野市	社寺	不明	ｲﾁｮｳ	394		16	14		建物群 道路	裸地	頭頂部幹折れ 空洞あり	無	無	有	不良：一部枯損	無	無	無	2	無	無	無
09 204-009 【5439-34-56】	単木	佐野市	社寺	不明	ｲﾁｮｳ	348		20	14		建物群 道路	裸地	大枝枯損	無	無	有	不良：一部枯損	無	無	無	2	無	無	無
09 205-001 【5439-66-82】	単木	鹿沼市 大杉神社	個人	不明	ｹﾔｷ	345		28	27		樹林 耕地	草地・地被類	大枝枯損	不明	不明	有	良	無	無	無	1	無	無	定期的な下刈り・清掃
09 205-002 01/02 【5439-66-82】	樹林 0.2 ha 実測:5本 推定:15本	鹿沼市	個人	不明	ｹﾔｷ ｹﾔｷ ｹﾔｷ ｼﾗｶｼ	443 283 276 285	338	28 25 25 28	16 15 18 16	2	耕地 建物群	裸地 草地・地被類 ササその他やぶ	枯損木やや あり	不明	不明	有	良	無	無	無	1	無	無	定期的な下刈り・清掃
09 205-002 02/02 【5439-66-82】	樹林	鹿沼市			ｶﾔ ｶﾔ ｶﾔ ｶﾔ	498 315 305 308		30 35 32 35	20 8 8 10															
09 205-003 【5439-66-82】	単木	鹿沼市	個人	不明	ｹﾔｷ	307		28	22		耕地 水面	ササその他やぶ その他	大枝枯損	不明	不明	有	良	無	無	無	2	無	無	無
09 205-004 01/02 【5439-66-82】	樹林 0.2 ha 実測:5本 推定:20本	鹿沼市	個人	不明	ｽｷﾞ ｽｷﾞ ｽｷﾞ ｽｷﾞ	388 310 270 290		38 37 35	15 6 8 6		耕地	草地・地被類 稚樹・その他低木生育 ササその他やぶ	枯損木やや あり	不明	不明	有	良	信仰対象あり	無	無	1	無	無	定期的な下刈り・清掃
09 205-004 02/02 【5439-66-82】	樹林	鹿沼市			ｽｷﾞ ｽｷﾞ ｽｷﾞ ｽｷﾞ	230 326 345 295		37 38 36	8 8 8 8															
09 205-005 【5439-66-82】	単木	鹿沼市	個人	100～199	ｼﾗｶｼ	304		25	25		樹林 耕地	裸地 草地・地被類 稚樹・その他低木生育 ササその他やぶ	小枝枯損	不明	不明	有	良	無	無	無	1	無	無	定期的な下刈り・清掃
09 205-006 【5439-66-82】	単木	鹿沼市	個人	不明	ｲﾀﾋﾊﾞ	305		17	9		樹林 耕地	裸地 草地・地被類	小枝枯損 頭頂部幹折れ	不明	不明	有	良	無	無	無	2	無	無	定期的な下刈り・清掃

コード番号 【3次ﾒｯｼｭｺｰﾄﾞ】	区分	所在地 通称名	所有者	推定樹齢 （年）	巨木測定値 樹種名	幹周 (cm)	主幹 (cm)	樹高 (m)	枝張 (m)	株立 (本)	周囲の状況	根元の状況	欠損度	動物生息 鳥	動物生息 獣	着生植物	健全度	信仰対象	独特の呼称	故事伝承	視認性	保護制度指定	解説板等	特記事項
09 205-007 01/02 【5439-66-82】	樹林 0.5 ha 実測:6本 推定:50本	鹿沼市	個人	200～299	ｽｷﾞ ｽｷﾞ ｽｷﾞ ｽｷﾞ	346 300 308 303		45	8 8 7 9		樹林	草地・地被類	枯損木やや あり	不明	不明	有	良	無	無	無	1	無	無	定期的な下刈り・清掃
09 205-007 02/02 【5439-66-82】	樹林	鹿沼市			ｽｷﾞ ｽｷﾞ	328 330			10 8															
09 205-008 【5439-75-46】	単木	鹿沼市	個人	不明	ｽｷﾞ	400		20	20		耕地	草地・地被類 ササその他やぶ	小枝枯損	不明	不明	有	良	信仰対象あり	無	無	2	無	無	定期的な下刈り・清掃
09 205-009 【5439-75-86】	単木	鹿沼市 坂荷畑	個人	100～199	ﾄﾁﾉｷ	355		24	22		樹林 耕地 建物群	草地・地被類	小枝枯損	不明	不明	有	良	無	無	無	1	無	無	定期的な下刈り・清掃
09 205-010 【5439-75-72】	単木	鹿沼市 大原	個人	不明	ﾓﾐ	315		32	15		樹林	草地・地被類 稚樹・その他低木生育	小枝枯損	不明	不明	有	良	無	無	無	3	無	無	定期的な下刈り・清掃 枯損部の削除、枝下ろし
09 205-011 【5439-75-64】	樹林 0.4 ha 実測:2本 推定:25本	鹿沼市	個人	不明	ｽｷﾞ ｽｷﾞ	348 303		37 35	10 15		樹林	草地・地被類 ササその他やぶ	枯損木やや あり	不明	不明	有	良	無	無	無	2	無	無	定期的な下刈り・清掃
09 205-012 【5439-75-64】	単木	鹿沼市	個人	不明	ｶﾔ	312		17	10		耕地 道路	草地・地被類 ササその他やぶ	空洞あり	不明	不明	有	良	無	無	無	2	無	無	定期的な下刈り・清掃
09 205-013 【5439-75-64】	単木	鹿沼市 大原	個人	不明	ｽｷﾞ	378		47	20		樹林	草地・地被類 ササその他やぶ	小枝枯損	不明	不明	有	良	信仰対象あり	無	無	1	無	無	定期的な下刈り・清掃
09 205-014 【5439-76-03】	単木	鹿沼市	個人	不明	ｹﾔｷ	304		28	18		耕地 建物群	草地・地被類	無	不明	不明	有	良	無	無	無	1	無	無	無
09 205-015 【5439-76-03】	単木	鹿沼市 栃窪寺	社寺	300以上	ﾂｶﾞ	342		35	18		耕地 建物群 道路	草地・地被類 ササその他やぶ	大枝枯損	不明	不明	有	不良：一部枯損	無	無	無	1	無	無	定期的な下刈り・清掃 その他
09 205-016 【5439-65-68】	単木	鹿沼市	個人	不明	ｸｽﾉｷ	302		25	15		樹林 耕地	草地・地被類 ササその他やぶ	無	不明	不明	有	良	無	無	無	2	無	無	定期的な下刈り・清掃
09 205-017 【5439-65-68】	単木	鹿沼市	個人	不明	ﾄﾏｻﾞｸﾗ	518	312	12	22	3	樹林 耕地 その他	草地・地被類 ササその他やぶ	大枝枯損	不明	不明	有	良	無	無	無	3	無	無	定期的な下刈り・清掃
09 205-018 【5439-65-68】	樹林 0.2 ha 実測:2本 推定:5本	鹿沼市 羽黒神社	社寺	不明	ｼﾗｶｼ ｼﾗｶｼ	405 405	262	18 18	12 15		樹林 耕地	草地・地被類 ササその他やぶ	枯損木やや あり	不明	不明	有	良	無	無	無	2	無	無	定期的な下刈り・清掃
09 205-019 【5439-65-67】	単木	鹿沼市	個人	不明	ｼﾗｶｼ	322		22	25		耕地 建物群	草地・地被類 ササその他やぶ	無	不明	不明	有	良	無	無	無	2	無	無	定期的な下刈り・清掃

コード番号【3次ﾒｯｼｭｺｰﾄﾞ】	区分	所在地 通称名	所有者	推定樹齢（年）	巨木測定値 樹種名	幹周（cm）	主幹（cm）	樹高（m）	枝張（m）	株立（本）	周囲の状況	根元の状況	欠損度	動物生息 鳥	動物生息 獣	着生植物	健全度	信仰対象	独特の呼称	故事伝承	視認性	保護制度指定	解説板等	特記事項
09 205-020【5439-75-15】	単木	鹿沼市	個人	不明	ｼﾗｶｼ	330		40	18		樹林 耕地 建物群	裸地 草地・地被類	無	不明	不明	有	良	無	無	無	1	無	無	定期的な下刈り・清掃
09 205-021【5439-75-41】	樹林 実測:2本 推定:5本	鹿沼市 大藏神社	社寺	不明	ｽｷﾞ ｽｷﾞ	411 558		26 26	12 12		樹林 耕地 水面	草地・地被類 ｻｻその他やぶ	枯損木ややあり	不明	不明	有	不良：一部枯損 病虫害	信仰対象あり	無	無	2	無	無	定期的な下刈り・清掃
09 205-022【5439-75-96】	単木	鹿沼市 板荷畑	その他 公有	不明	ﾔﾏｻﾞｸﾗ	432		15	18		耕地 道路	草地・地被類 ｻｻその他やぶ	大枝枯損	不明	不明	有	良	無	無	無	2	無	無	定期的な下刈り・清掃 枯損部の削除、枝下ろし
09 205-023【5439-75-18】	単木	鹿沼市 往吉神社	社寺	不明	ｽｷﾞ	363		32	12		樹林 耕地 道路	裸地 草地・地被類 ｻｻその他やぶ	小枝枯損	不明	不明	有	良	無	無	無	1	無	無	定期的な下刈り・清掃
09 205-024【5439-75-26】	単木	鹿沼市 川化	個人	不明	ｲﾄﾋﾊﾞ	300		16	7		耕地	草地・地被類	大枝枯損 空洞あり	不明	不明	有	良	無	無	無	2	無	無	定期的な下刈り・清掃 枯損部の削除、枝下ろし
09 205-025【5439-66-42】	単木	鹿沼市 高露神社	社寺	不明	ｽｷﾞ	402		28	15		樹林 耕地	裸地 草地・地被類	大枝枯損 空洞あり	不明	不明	有		信仰対象あり	無	無	2	無	無	定期的な下刈り・清掃
09 205-026【5439-66-53】	単木	鹿沼市	個人	不明	ｽｷﾞ	308		36	12		樹林 耕地	裸地 草地・地被類	大枝枯損	不明	不明	有	良	無	無	無	1	無	無	定期的な下刈り・清掃
09 205-027【5439-66-53】	単木	鹿沼市	個人	300以上	ｲﾄﾋﾊﾞ	360		22	10		樹林 耕地	草地・地被類 ｻｻその他やぶ	小枝枯損	不明	不明	有	良	無	無	無	2	無	無	定期的な下刈り・清掃
09 205-028【5439-66-43】	単木	鹿沼市	個人	不明	ｽｷﾞ	352		35	10		樹林	裸地 草地・地被類	大枝枯損 空洞あり	不明	不明	有	良	無	無	無	2	無	無	定期的な下刈り・清掃
09 205-029【5439-66-43】	単木	鹿沼市	個人	不明	ｳﾜﾐｽﾞ	300		22	18		耕地 道路	裸地 草地・地被類	小枝枯損	不明	不明	有	良	無	無	無	1	無	無	定期的な下刈り・清掃
09 205-030【5439-66-33】	単木	鹿沼市 盤製神社	社寺	不明	ｳﾜﾐｽﾞ ｼﾗｶｼ	384 290		37	20		樹林 耕地	草地・地被類 ｻｻその他やぶ	小枝枯損	不明	不明	有	良	無	無	無	1	無	無	定期的な下刈り・清掃
09 205-031【5439-66-24】	樹林 0.7 ha 実測:3本 推定:20本	鹿沼市 根製神社	社寺	不明	ｽｷﾞ ｻﾜﾗ ｴﾉｷ	348 306 353		35 32 20	12 10 20		耕地	裸地 草地・地被類 ｻｻその他やぶ		不明	不明	有	良	信仰対象あり	無	無	2	無	無	避雷針設置 定期的な下刈り・清掃 その他
09 205-032【5439-66-24】	単木	鹿沼市	個人	不明	ｳﾜﾐｽﾞ	425		30	22		樹林 耕地	裸地 草地・地被類	大枝枯損	不明	不明	有	良	無	無	無	1	無	無	無
09 205-033【5439-66-14】	単木	鹿沼市	個人	不明	ｽｷﾞ	368		30	12		樹林 耕地 道路	裸地 草地・地被類	小枝枯損 空洞あり	ｺｼﾞｭｲ	不明	有	良	無	無	無	2	無	無	枯損部の削除、枝下ろし
09 205-034【5439-66-45】	単木	鹿沼市	個人	不明	ｳﾜﾐｽﾞ	300		22	16		耕地 道路	裸地 稚樹・その他低木生育 その他	小枝枯損	不明	不明	有	良	無	無	無	2	無	無	定期的な下刈り・清掃
09 205-035【5439-66-45】	樹林 実測:2本 推定:6本	鹿沼市	個人	不明	ｳﾜﾐｽﾞ ｳﾜﾐｽﾞ	397 323		35 30	25 18		耕地	草地・地被類 その他	枯損木ややあり			有	良	無	無	無	1	無	無	定期的な下刈り・清掃

コード番号 [3次メッシュコード]	区分	所在地 通称名	所有者	推定樹齢 (年)	巨木測定値 樹種名	幹周 (cm)	主幹 (cm)	樹高 (m)	枝張 (m)	株立 (本)	周囲の状況	根元の状況	欠損度	動物生息 鳥	動物生息 獣	着生植物	健全度	信仰対象	独特の呼称	故事伝承	視認性	保護制度指定	解説板等	特記事項
09 205-036 [5439-66-45]	樹林 実測:2本 推定:7本	鹿沼市	個人	不明	スギ	333		34	12		耕地	草地・地被類 ササその他やぶ	枯損木やや あり	不明	不明	有	良	無	無	無	2	無	無	定期的な下刈り・清掃
					スギ	575		37	15	2														
09 205-037 [5439-66-25]	樹林 実測:2本 推定:5本	鹿沼市	個人	不明	スギ	328		35	8		樹林 耕地	裸地 草地・地被類 ササその他やぶ	枯損木やや あり	不明	不明	有	良	無	無	無	2	無	無	避雷針設置 定期的な下刈り・清掃
					ヒノキ	300		34	10															
09 205-038 [5439-56-08]	並木 1000 m 実測:3本 推定:50本	鹿沼市	都道府県	不明	スギ	346		25	12		耕地 建物群 道路	草地・地被類 ササその他やぶ 舗装	枯損木やや あり	不明	不明	有	不良：一部枯損	無	無	無	2	無	無	定期的な下刈り・清掃 枯損部の削除、枝下ろし
					スギ	317		20	8															
					スギ	380		15	14															
09 205-039 01/02 [5439-56-08]	樹林 3 ha 実測:8本 推定:70本	鹿沼市	社寺	300以上	スギ	306		40	8		耕地	裸地 草地・地被類 ササその他やぶ	枯損木やや あり	不明	不明	有	良	信仰対象あり	有	無	1	天然記念物等(市町村)	解説板	避雷針設置 定期的な下刈り・清掃
					スギ	340		40	15															
					スギ	344		40	8															
					ヒノキ	300		36	12															
09 205-039 02/02 [5439-56-08]	樹林	鹿沼市 磯山神社 夫婦杉			ヒノキ	300		35	15															
					スギ	607		35	18															
					スギ	458		42	16															
					スギ	252		35	6															
09 205-040 [5439-75-27]	単木	鹿沼市 喜久潭神社	社寺	不明	アカガシ	627		26	32		樹林	裸地 草地・地被類 稚樹・その他低木生育	小枝枯損	不明	不明	有	良	不明	無	無	3	天然記念物等(都道府県)	解説板 石標	保護棚設置
09 205-041 [5439-75-27]	単木	鹿沼市 喜久潭神社	社寺	不明	スギ	345		35	10		樹林	裸地 草地・地被類	大枝枯損	不明	不明	有	良	不明	無	無	3	無	無	無
					スギ	317		35	12															
09 205-042 [5439-65-69]	単木	鹿沼市 浅間神社	社寺	不明	スギ	528		35	16		樹林	ササその他やぶ	大枝枯損	不明	不明	有	良	信仰対象あり	無	無	1	無	無	定期的な下刈り・清掃
09 205-043 [5439-65-49]	樹林 1 ha 実測:3本 推定:22本	鹿沼市 生子神社	社寺	不明	スギ	395		35	14		樹林	裸地 草地・地被類 ササその他やぶ 舗装	枯損木やや あり	キジ	不明	有	良	信仰対象あり	無	無	1	無	無	定期的な下刈り・清掃
					ヒノキ	302		32	14															
					スギ	388		27	13															
09 205-044 [5439-65-27]	単木	鹿沼市	個人	不明	スギ	492		17	8		耕地	草地・地被類	大枝枯損 頭頂部幹折れ 空洞あり	不明	不明	有	不良：その他	信仰対象あり	無	無	1	無	無	定期的な下刈り・清掃
09 205-045 [5439-65-27]	単木	鹿沼市 勝願寺	社寺	伝承 700	ケヤキ	634		16	18		樹林 建物群 道路	裸地 舗装	小枝枯損 空洞あり 異常なコブあり	不明	不明	有	良	信仰対象あり	地蔵ケヤキ	有	3	天然記念物等(都道府県)	樹名板 解説板 その他	保護棚設置
09 205-046 01/02 [5439-65-27]	樹林 0.5 ha 実測:5本 推定:15本	鹿沼市 日吉神社	社寺	不明	スギ	335		35	9		樹林 耕地 道路	裸地 草地・地被類 ササその他やぶ	枯損木やや あり	不明	不明	有	良	信仰対象あり	無	無	1	無	無	定期的な下刈り・清掃
					スギ	358		38	8															
					スギ	457		40	10															
					スギ	490		42	15															
09 205-046 02/02 [5439-65-27]	樹林	鹿沼市			ヒノキ	304		35	15															

コード番号 [3次ﾒｯｼｭｺｰﾄﾞ]	区分	所在地 通称名	所有者	推定樹齢 (年)	巨木測定値 樹種名	幹周 (cm)	主幹 (cm)	樹高 (m)	枝張 (m)	株立 (本)	周囲の状況	根元の状況	欠損度	動物生息 鳥	動物生息 獣	着生植物	健全度	信仰対象	独特の呼称	故事伝承	視認性	保護制度指定	解説板等	特記事項
09 205-047 [5439-66-90]	単木	鹿沼市	不明	不明	ｽｷﾞ	535		30	16		耕地 建物群 道路	ササその他やぶ 舗装	大枝枯損	不明	不明	有	良	無	無	無	2	無	無	定期的な下刈り・清掃
09 205-048 [5439-66-11]	単木	鹿沼市	個人	不明	ｳﾜﾐ	332		32	20		耕地 建物群 道路	裸地 草地・地被類 ササその他やぶ 舗装	大枝枯損 小枝枯損	不明	不明	有	良	無	無	無	2	無	無	無
09 205-049 [5439-66-21]	単木	鹿沼市	個人	不明	ｳﾜﾐ	370		24	22		樹林 耕地	裸地 草地・地被類 ササその他やぶ	大枝枯損	不明	不明	有	良	無	無	無	2	無	無	定期的な下刈り・清掃
09 205-050 [5439-66-20]	単木	鹿沼市	個人	不明	ｳﾜﾐ ｳﾜﾐ	341 321		25 22	20 18		耕地	裸地 草地・地被類 ササその他やぶ	大枝枯損 小枝枯損	不明	不明	有	良	無	無	無	1	無	無	定期的な下刈り・清掃
09 205-051 [5439-74-64]	単木	鹿沼市 上原山	不明	不明	ｲﾁｮｳ	410		22	15		樹林	裸地 草地・地被類 稚樹・その他低木生育	大枝枯損	不明	不明	有	良	不明	無	無	1	無	無	無
09 205-052 01/02 [5439-74-82] 実測:5本 推定:214本	樹林	鹿沼市 古峰神社	個人	不明	ﾓﾐ ﾓﾐ ﾓﾐ ｽｷﾞ	300 355 480 312		30 31 40 33	12 18 10 10		樹林 公園 水面	裸地 草地・地被類 稚樹・その他低木生育 ササその他やぶ	枯損木やや あり	不明	不明	有	良	不明	無	無	2	無	無	保護柵設置 定期的な下刈り・清掃
09 205-052 02/02 [5439-74-82]	樹林	鹿沼市			ﾋﾉｷ	293		32	10															
09 205-053 01/04 [5439-74-82] 実測:15本 推定:98本	樹林	鹿沼市 古峰神社	個人	不明	ｸﾘﾊﾓﾐﾉｷ ｽｷﾞ ｽｷﾞ ｸﾛﾍﾞ	387 444 316 356		17 40 38 27	12 12 12 8		樹林	裸地 草地・地被類 稚樹・その他低木生育 ササその他やぶ	枯損木やや あり 倒木 ややあり	不明	不明	有	良	不明	無	無	2	無	無	無
09 205-053 02/04 [5439-74-82]	樹林	鹿沼市			ｽｷﾞ ｽｷﾞ ｽｷﾞ ｽｷﾞ	303 303 301 301		40 40 40 40	10 10 8 8															
09 205-053 03/04 [5439-74-82]	樹林	鹿沼市			ｽｷﾞ ｽｷﾞ ﾓﾐ ｽｷﾞ	344 346 442 320		40 41 37 40	8 10 10 10															
09 205-053 04/04 [5439-74-82]	樹林	鹿沼市			ｽｷﾞ ｽｷﾞ ｽｷﾞ	331 345 381		38 36 36	10 10 12															
09 205-054 01/02 [5439-74-82] 1.5 ha 実測:7本 推定:21本	樹林	鹿沼市 古峰神社	個人	不明	ﾄﾁﾉｷ ﾄﾁﾉｷ ｽｷﾞ ﾄﾁﾉｷ	462 372 325 445		25 26 30 25	20 18 10 18		樹林 水面	裸地 草地・地被類 稚樹・その他低木生育 ササその他やぶ	枯損木やや あり 倒木 ややあり	不明	不明	有	良	不明	無	無	2	無	無	無

コード番号 [3次ﾒｯｼｭｺｰﾄﾞ]	区分	所在地 通称名	所有者	推定樹齢 (年)	巨木測定値 樹種名	幹周 (cm)	主幹 (cm)	樹高 (m)	枝張 (m)	株立 (本)	周囲の状況	根元の状況	欠損度	動物生息 鳥	動物生息 獣	着生植物	健全度	信仰対象	独特の呼称	故事伝承	視認性	保護制度指定	解説板等	特記事項
09 205-054 02/02 [5439-74-82]	樹林	鹿沼市			モミ	343		26	18															
					トチノキ	442		25	20															
					スギ	300		35	10															
09 205-055 [5439-74-82]	樹林 2.5 ha 実測:2本 推定:35本	鹿沼市 古峰神社	個人	不明	モミ	285		28	12		樹林 水面	裸地 草地・地被類 ササその他やぶ	枯損木やや あり	不明	不明	有	良	無	無	無	2	無	無	無
					モミ	313		32	20															
09 205-056 01/02 [5439-74-82]	樹林 0.3 ha 実測:5本 推定:12本	鹿沼市	個人	不明	スギ	453		45	15		樹林	裸地 草地・地被類 ササその他やぶ	枯損木やや あり	不明	不明	有	良	不明	無	無	1	無	無	無
					スギ	354		39	12															
					スギ	353		38	10															
					トチノキ	345		26	15															
09 205-056 02/02 [5439-74-82]	樹林 0.3 ha 実測:5本 推定:12本	鹿沼市	個人	不明	スギ	306		30	8															
09 205-057 [5439-74-82]	単木	鹿沼市 古峰神社	個人	不明	コブラ	304		16	16		樹林 建物群 道路 水面	裸地 草地・地被類 舗装	小枝枯損	不明	不明	有	良	無	無	無	2	無	無	定期的な下刈り・清掃
					コブラ	342		17	20															
					コブラ	320		20	20															
09 205-058 [5439-74-76]	単木	鹿沼市	個人	不明	トチノキ	392		32	20		樹林 水面	草地・地被類 その他	大枝枯損	不明	不明	有	良	無	無	無	3	無	無	無
					トチノキ	354		22	18															
09 205-059 01/02 [5439-74-57]	単木	鹿沼市 小川沢	個人	不明	スギ	595		48	20		樹林	裸地 草地・地被類 稚樹・その他低木生育	大枝枯損 空洞あり	不明	不明	有	良	不明	小川沢の6本杉	不明	3	無	無	無
					スギ	400		45	16															
					スギ	642		50	22															
					スギ	505		47	18															
09 205-059 02/02 [5439-74-57]	単木	鹿沼市			スギ	498		46	18															
					スギ	545		48	18															
09 205-060 [5439-65-69]	単木	鹿沼市	社寺	不明	ケヤキ	300	298	30	8		樹林	裸地 草地・地被類	大枝枯損	無	無	有	良	無	無	無	2	無	無	無
09 205-061 [5439-66-24]	単木	鹿沼市	個人	100～199	ケヤキ	325		40	23		樹林	草地・地被類 稚樹・その他低木生育 ササその他やぶ	大枝枯損	無	無	有	良	無	無	無	1	無	無	無
09 205-062 [5439-66-34]	単木	鹿沼市 植竹	市町村	不明	ケヤキ	300	298	35	15		道路 その他	裸地 舗装	小枝枯損	無	無	有	不良：病虫害	無	無	無	1	無	無	無
09 205-063 [5439-66-70]	単木	鹿沼市	社寺	不明	イチョウ	437		30	12		建物群	裸地	大枝枯損	無	無	有	良				2	無	無	無
09 205-064 [5439-65-79]	単木	鹿沼市	社寺	不明	ケヤキ	546		20	13		道路 その他	舗装	大枝枯損 空洞あり	無	無	有	不良：一部枯損	無	無	無	2	無	無	無
09 205-065 [5439-65-79]	単木	鹿沼市	社寺	不明	ケヤキ	481		20	23		その他	舗装	小枝枯損 異常なコブあり	無	無	有	良	無	無	無	2	無	無	無
09 205-066 [5439-65-79]	単木	鹿沼市	社寺	不明	ケヤキ	303		30	24		樹林	草地・地被類 稚樹・その他低木生育	無	無	無	有	良	無	無	無	2	無	無	無

コード番号 [3次ﾒｯｼｭｺｰﾄﾞ]	区分	所在地 通称名	所有者	推定樹齢 (年)	巨木測定値 樹種名	幹周 (cm)	主幹 (cm)	樹高 (m)	枝張 (m)	株立 (本)	周囲の状況	根元の状況	欠損度	動物生息 鳥	動物生息 獣	着生植物	健全度	信仰対象	独特の呼称	故事伝承	視認性	保護制度指定	解説板等	特記事項
09 205-067 [5439-65-79]	単木	鹿沼市	社寺	不明	ｽｷﾞ	461		30	8		道路	舗装	小枝枯損 頭頂部幹折れ	無	無	無	不良：一部枯損	信仰対象あり	今宮神社	無	2	無	無	無
09 205-068 [5439-65-79]	単木	鹿沼市	社寺	不明	ｽｷﾞ	322		30	8		建物群		小枝枯損	無	無	無	良	無	無	無	2	無	無	無
09 205-069 [5439-66-83]	単木	鹿沼市	社寺	不明	ｶﾔ	300	298	10	12		樹林	草地・地被類 稚樹・その他低木生育 ササその他やぶ	大枝枯損 空洞あり	無	無	無	良	無	無	無	3	無	無	無
09 205-070 [5439-74-17]	単木	鹿沼市	社寺	300以上	ｶﾂﾗ ｶﾂﾗ	893 958	625 676			5 5	樹林 水面	草地・地被類 その他	大枝枯損 小枝枯損 頭頂部幹折れ 空洞あり 異常なコブあり	不明	不明	有	不良：枯死寸前 一部枯損	信仰対象あり	加蘇山の千本かつら	無	3	天然記念物等(都道府県)	樹名板 解説板	無
09 205-071 [5439-74-17] 樹林 実測:4本 推定:24本		鹿沼市	社寺	不明	ｽｷﾞ ｽｷﾞ ｽｷﾞ ｽｷﾞ	408 410 367 410		42 25 40 42	16 10 12 12		樹林 水面	裸地 草地・地被類 稚樹・その他低木生育 ササその他やぶ	枯損木ややあり 倒木ややあり	不明	不明	有	良	無	無	無	3	無	無	無
09 205-072 01/02 [5439-74-17] 樹林 実測:30本 推定:267本		鹿沼市	社寺	不明	ｽｷﾞ ｽｷﾞ ｽｷﾞ ｽｷﾞ	426 390 412 410		40 39 42 42	15 12 12 15		樹林 水面	裸地 草地・地被類 稚樹・その他低木生育 ササその他やぶ	枯損木ややあり 倒木ややあり	不明	不明	有	良	無	無	無	3	無	無	無
09 205-072 02/02 [5439-74-17]	樹林	鹿沼市			ｽｷﾞ	408		42	15															
09 205-073 [5439-74-17] 樹林 実測:3本 推定:26本		鹿沼市	社寺	不明	ｽｷﾞ ｽｷﾞ ｽｷﾞ	452 410 402		42 42 40	17 12 15		樹林 水面	裸地 草地・地被類 稚樹・その他低木生育 ササその他やぶ	枯損木ややあり 倒木ややあり	不明	不明	有	良	無	無	無	3	無	無	無
09 205-074 [5439-74-17] 樹林 実測:3本 推定:69本		鹿沼市	社寺	不明	ｽｷﾞ ｽｷﾞ ﾄﾁﾉｷ	368 330 374		40 38 22	10 10 18		樹林 水面	裸地 草地・地被類 稚樹・その他低木生育 ササその他やぶ	枯損木ややあり 倒木ややあり	不明	不明	有	良	無	無	無	3	無	解説板	定期的な下刈り・清掃
09 205-075 [5439-74-17] 樹林 1.0 ha 実測:9本 推定:39本		鹿沼市 加 山神社	法人等	不明	ｽｷﾞ ｽｷﾞ ｽｷﾞ ｽｷﾞ	395 404 608 824		37 42 45 45	18 8 15 20		樹林 水面	裸地 草地・地被類 稚樹・その他低木生育 ササその他やぶ	枯損木ややあり 倒木ややあり	不明	ｶﾗｽ	有	良	無	無	無	3	無	無	無
09 205-076 [5439-74-18]	単木	鹿沼市	個人	不明	ﾔﾏｻﾞｸﾗ	424		22	22		樹林 耕地 その他	草地・地被類 ササその他やぶ	小枝枯損 異常なコブあり	不明	不明	有	良	無	無	無	2	無	無	定期的な下刈り・清掃

コード番号 [3次メッシュコード]	区分	所在地 通称名	所有者	推定樹齢 (年)	巨木測定値 樹種名	幹周 (cm)	主幹 (cm)	樹高 (m)	枝張 (m)	株立 (本)	周囲の状況	根元の状況	欠損度	動物生息 鳥	動物生息 獣	着生植物	健全度	信仰対象	独特の呼称	故事伝承	視認性	保護制度指定	解説板等	特記事項
09 205-077 [5439-75-02]	単木	鹿沼市	社寺	不明	ｺｳﾔﾏｷ	364		18	13		耕地 道路	草地・地被類 ササその他やぶ 舗装	大枝枯損 頭頂部幹折れ	不明	不明	有	良	不明	無	無	2	無	無	定期的な下刈り・清掃
09 205-078 [5439-75-02]	樹林 1.5 ha 実測:26本 推定:52本	鹿沼市	社寺	不明	ｽｷﾞ ｽｷﾞ ｽｷﾞ ｽｷﾞ	515 335 317 368		45 40 40 38	15 12 10 10		樹林 耕地	裸地 草地・地被類 ササその他やぶ	枯損木ややあり 倒木ややあり	不明	不明	有	良	信仰対象あり	無	無	1	無	無	定期的な下刈り・清掃
09 205-079 [5439-65-65]	樹林 0.3 ha 実測:4本 推定:15本	鹿沼市	社寺	不明	ｽｷﾞ ｽｷﾞ ｽｷﾞ ｽｷﾞ	655 306 283 377	355	32 33 34 33	8 5 6 10	2	樹林 耕地	裸地 草地・地被類 ササその他やぶ		不明	不明	有	不良：一部枯損	不明	無	無	1	無	無	定期的な下刈り・清掃
09 205-080 [5439-65-45]	単木	鹿沼市 杓子沢	個人	不明	ｳﾜﾐｽﾞ	306		25	15		樹林 耕地	草地・地被類 ササその他やぶ	小枝枯損	不明	不明	有	良	無	無	無	1	無	無	無
09 205-081 [5439-65-35]	単木	鹿沼市	個人	不明	ｳﾜﾐｽﾞ	340		16	10		建物群 道路	裸地	大枝枯損 小枝枯損	無	無	有	良	無	無	無	3	無	無	無
09 205-082 [5439-65-16]	単木	鹿沼市	不明	不明	ｴﾉｷ	326		20	17		耕地 建物群 道路	裸地 草地・地被類	無	不明	不明	有	良	不明	無	無	1	無	無	無
09 205-083 [5439-66-52]	単木	鹿沼市	個人	不明	ｲﾄﾋﾊﾞ	322		12	8		耕地	裸地	小枝枯損 頭頂部幹折れ	不明	不明	有	良	無	無	無	2	無	無	無
09 205-084 01/02 [5439-74-17]	樹林 実測:8本 推定:88本	鹿沼市 石裂	社寺	不明	ｽｷﾞ ｽｷﾞ ｽｷﾞ ｽｷﾞ	337 350 348 342		42 42 40 40	12 8 8 15		樹林	裸地 草地・地被類 稚樹・その他低木生育	倒木ややあり	ｷﾂﾂｷ	ﾓﾓﾝｶﾞ	有	良	不明	無	無	3	自然公園(都道府県立)	無	無
09 205-084 02/02 [5439-74-17]	樹林	鹿沼市			ｽｷﾞ ｽｷﾞ ｽｷﾞ ｽｷﾞ	405 305 455 301		45 40 37 42	10 9 10 12															
09 205-085 [5439-74-17]	単木	鹿沼市 石裂	社寺	不明	ﾋﾉｷ	373		40	12		樹林	草地・地被類 稚樹・その他低木生育 その他	小枝枯損	ｷﾂﾂｷ	不明	有	良	不明	無	無	3	自然公園(都道府県立)	無	無
09 205-086 [5439-65-77]	単木	鹿沼市	個人	不明	ﾄﾁｶﾞｸﾗ	577	331	15	20	2	樹林 建物群 道路	草地・地被類	小枝枯損	不明	不明	有	良	無	無	無	3	無	無	定期的な下刈り・清掃
09 206-001 [5539-05-81]	並木 8500 m 推定:2170本	日光市 日光街道	社寺	伝承 340	ｽｷﾞ	300		20	20		道路	裸地 草地・地被類 舗装	枯損木ややあり	有	ﾑｸﾄﾘﾋﾞ, ｲｶﾁ	有	良		無	有*	1	天然記念物等(国)		
09 206-002 [5539-14-18]	単木	日光市 小倉山	国	300以上	ﾓﾐ	461		44	15	1	樹林	ササその他やぶ	無	ｶｹｽ	ｼｶ, ﾘｽ	有	良	無	無	無	2	無	無	無
09 206-003 [5539-14-19]	樹林 3 ha 実測:4本	日光市 小倉山	国	200～299	ﾓﾐ ｿﾈ ﾓﾐ ｽｷﾞ	302 377 315 300	267	40 20 30 35	15 25 14 12	1 2 1 1	樹林	裸地 稚樹・その他低木生育	無	ｶｹｽ, ﾄﾏﾄﾞﾘ	ｼｶ, ﾘｽ	有	良	無	無	無	2	不明	無	無

コード番号 【3次ﾒｯｼｭｺｰﾄﾞ】	区分	所在地 通称名	所有者	推定樹齢 （年）	巨木測定値 樹種名	幹周 (cm)	主幹 (cm)	樹高 (m)	枝張 (m)	株立 (本)	周囲の状況	根元の状況	欠損度	動物生息 鳥	動物生息 獣	着生植物	健全度	信仰対象	独特の呼称	故事伝承	視認性	保護制度指定	解説板等	特記事項
09 206-004 【5539-14-09】	単木	日光市 小倉山の池	国	300以上	ｼﾀﾞﾚｻﾞｸﾗ	340		21	12		建物群	ササその他やぶ	小枝枯損 下部幹折れ	ｶﾗｽ,ｷﾂﾂｷﾄﾞﾘ	ｼｶ,ﾘｽ,ﾘｽ	有	不良：枯死寸前	無	無	無	3	無	無	無
09 206-005 【5539-15-00】	単木	日光市 アタゴ山 竜門寺跡	個人	300以上	ｼﾀﾞﾚｻﾞｸﾗ	335		10	12	1	建物群	ササその他やぶ	空洞あり	ｷｼﾞﾊﾞﾄ	ﾘｽ	有	良	信仰対象あり	無	無	2	無	無	無
09 206-006 【5539-04-99】	単木	日光市 相馬書店	個人	300以上	ｸﾛﾏｷ	350		30	10		建物群	裸地 草地・地被類	無	不明	不明	無	良	無	無	無	2	無	無	無
09 206-007 【5539-04-99】	樹林 実測:3本	日光市 竜蔵寺	社寺	不明	ｲﾁｮｳ ｲﾁｮｳ ｲﾁｮｳ	310 310 350		25 25 25	10 10 10		樹林		無	不明	不明	無	良	無	無	無	3	自然公園(国立)	無	無
09 206-008 01/02 【5539-14-07】	樹林 250 ha 実測:5本 推定:3000本	日光市 二社一寺	社寺	300以上	ｽｷﾞ ｺｳﾔﾏｽｷﾞ ﾄﾁﾉｷ ﾓﾐ	460 400 300 300		43 45 20 20	20 20 20 20		樹林 公園 建物群 道路	草地・地被類 稚樹・その他低木生育 舗装	枯損木やや あり	有	有	有	不良：一部枯損	信仰対象あり	太郎杉・東照宮のこうやまき	有	1	天然記念物等(国) 自然公園(国立) 保安林・学術参考保護等	樹名板 解説板	保護棚設置 避雷針設置 定期的な下刈り・清掃 枯損部の削除、枝下ろし
09 206-008 02/02 【5539-14-07】	樹林 実測:1本	日光市 二社一寺	社寺	300以上	ｲﾁｮｳﾌﾞｸﾗ	600		10	12	5	樹林	裸地				無	良	無	金剛桜		2	天然記念物等(国) 自然公園(国立)	解説板	保護棚設置
09 206-009 【5539-04-97】	樹林 10 ha 実測:2本 推定:100本	日光市 日光博物館	国	不明	ｽｷﾞ ﾓﾐ	400 400		30 30	20 20		樹林 公園	草地・地被類 舗装	無	不明	不明	有	良	無	無	有	2	自然公園(国立)	樹名板 解説板	保護棚設置 定期的な下刈り・清掃 枯損部の削除、枝下ろし
09 206-010 【5539-04-97】	単木	日光市	社寺	不明	ｸﾛﾏｷ	750		22	20		樹林	草地・地被類 稚樹・その他低木生育 舗装	頭頂部幹折れ 異常なコブあり	不明	不明							天然記念物等(市町村)		
09 206-011 【5539-14-06】	単木	日光市 花石神社	社寺	伝承 600	ｽｷﾞ	529		29	16					不明	不明				花石神社の杉		2	天然記念物等(市町村)		
09 206-012 【5539-04-99】	単木	日光市	個人	200～299	ｼﾀﾞﾚｻﾞｸﾗ	475		13	8.45				下部幹折れ	不明	不明						2	天然記念物等(市町村)		
09 206-013 【5539-04-73】	単木	日光市 磐裂神社	社寺	不明	ｲﾁｲ	320		8.7	20		樹林	草地・地被類	無	不明	不明	無	良	無	無	無	3	天然記念物等(市町村)	樹名板	無
09 206-014 【5539-03-89】	樹林 実測:1本 推定:5本	日光市 二荒山神社	社寺	300以上	ｶﾗﾏﾂ ｲﾁｲ ｲﾁｲ ｳﾗｼﾞﾛﾓﾐ	367 390 358 300		28.5 19.5 18.5 20	14 15 15 10		樹林	裸地 草地・地被類	枯損木やや あり	不明	不明		良		無	無		天然記念物等(都道府県) 自然公園(国立)	解説板	保護棚設置 定期的な下刈り・清掃
09 206-015 【5539-04-80】	単木	日光市 中禅寺バス停	社寺	300以上	ﾓﾐ	310		20	15	1	樹林	草地・地被類	無	ｸｸﾞｲｽ	ﾆﾎﾝｼｶ	無	良	無	無	無	2	自然公園(国立)	無	無
09 206-016 【5539-03-88】	単木	日光市 丸山バス停	国	300以上	ﾐｽﾞﾅﾗ	410		20	14.5		建物群 道路	草地・地被類 舗装	無	無	無	有	良	無	無	無	3	自然公園(国立)	無	無

コード番号 [3次ﾒｯｼｭｺｰﾄﾞ]	区分	所在地 通称名	所有者	推定樹齢 (年)	巨木測定値 樹種名	幹周 (cm)	主幹 (cm)	樹高 (m)	枝張 (m)	株立 (本)	周囲の状況	根元の状況	欠損度	動物生息 鳥	動物生息 獣	着生植物	健全度	信仰対象	独特の呼称	故事伝承	視認性	保護制度指定	解説板等	特記事項
09 206-017 [5539-03-86]	単木	日光市 東京電力 日光荘前	国	300以上	ﾐｽﾞﾅﾗ	350		21	14		建物群 道路	草地・地被類 舗装	無	無	無	無	良	無	無	無	3	自然公園(国立)	無	無
09 206-018 [5539-03-88]	単木	日光市 東京電力 日光荘前	国	300以上	ﾐｽﾞﾅﾗ	365		24	17.5		建物群 道路	草地・地被類 舗装	無	無	無	無	良	無	無	無	3	自然公園(国立)	無	無
09 206-019 [5539-03-88]	単木	日光市 東京電力 日光荘前	国	300以上	ｳﾗｼﾞﾛﾓﾐ	350		32	11.2		建物群 道路	草地・地被類 舗装	無	無	無	無	良	無	無	無	3	自然公園(国立)	無	無
09 206-020 [5539-03-88]	単木	日光市 丸山バス停より300m	国	300以上	ｳﾗｼﾞﾛﾓﾐ	350		32	11.2		建物群 道路	草地・地被類 舗装	無	無	無	無	良	無	無	無	3	自然公園(国立)	無	無
09 206-021 [5539-03-88]	単木	日光市 大崎バス停より100m	国	不明	ｳﾗｼﾞﾛﾓﾐ	310		25	13.3		建物群	樹樹・その他低木生育 舗装	無	無	無	無	良	無	無	無	3	自然公園(国立)	無	定期的な下刈り・清掃
09 206-022 [5539-03-88]	単木	日光市 二荒レストセンター湖月入口付近	不明	不明	ｶｴﾃﾞ	480		20	10.5		樹林 建物群 道路	草地・地被類	無	無	無	有	良	無	無	無	3	自然公園(国立)	無	定期的な下刈り・清掃
09 206-023 [5539-03-88]	単木	日光市 二荒レストセンター湖月入口付近	不明		ﾐｽﾞﾅﾗ	530		25	15		樹林 建物群 道路	草地・地被類	無	無	無	有	良	無	無	無	3	無	無	無
09 206-024 [5539-03-89]	単木	日光市 二荒レストセンター湖月入口付近	不明		ﾐｽﾞﾅﾗ	480		21	10		樹林 建物群 道路	草地・地被類 舗装	無	無	無	有	良	無	無	無	3	自然公園(国立)	無	無
09 206-025 [5539-03-89]	単木	日光市 一柳園別館前			ｼﾅﾉｷ	390		22	11.5		樹林 建物群 道路	草地・地被類 舗装	無	無	無	無		無	無	無	3	自然公園(国立)	無	無
09 206-026 [5539-03-89]	単木	日光市 レークサイドカーテン前	不明	不明	ｻﾜｸﾞﾙﾐ	455	265	18	17.2		建物群 道路 水面	草地・地被類 舗装	小枝枯損	無	無	有	良	無	無	無	2	自然公園(国立)	無	無
09 206-027 [5539-03-89]	単木	日光市 レークサイドカーテン前	不明	200～299	ｱｽﾞｷﾅﾗ	415	240	13	3.45		建物群 道路 水面	草地・地被類 舗装	異常なコブあり	無	無	有	良	無	無	無	2	自然公園(国立)	無	無
09 206-028 [5539-04-80]	単木	日光市 レークサイドホテル庭	不明	200～299	ﾊﾙｷﾞﾘ	360		16	15		建物群 道路 その他	草地・地被類 舗装	無	無	無	有	良	無	無	無	3	自然公園(国立)	無	薬剤散布・施肥 定期的な下刈り・清掃

コード番号 [3次ﾒｯｼｭｺｰﾄﾞ]	区分	所在地 通称名	所有者	推定樹齢 (年)	巨木測定値 樹種名	幹周 (cm)	主幹 (cm)	樹高 (m)	枝張 (m)	株立 (本)	周囲の状況	根元の状況	欠損度	動物生息 鳥	動物生息 獣	着生植物	健全度	信仰対象	独特の呼称	故事伝承	視認性	保護制度指定	解説板等	特記事項
09 206-029 [5539-03-89]	単木	日光市 レークサイド横湖岸	不明	不明	ｱｽﾞｷﾅﾗ	385		26	16		道路 水面 その他	草地・地被類 舗装	無	無	無	有	良	無	無	無	2	自然公園(国立)	無	無
09 206-030 [5539-03-89]	単木	日光市 レークサイドホテル横湖岸	不明		ﾐｽﾞﾅﾗ	380		22	16.9		建物群 道路 水面 その他	草地・地被類 舗装	無	無	無	有		無	無	無	2	自然公園(国立)	無	無
09 206-031 [5539-03-79]	単木	日光市 レークサイドホテル横湖岸	不明		ｱｽﾞｷﾅﾗ	340		16	7		建物群 道路 水面 その他	草地・地被類 舗装	無	無	無	有	良	無	無	無	2	自然公園(国立)	無	無
09 206-032 [5539-03-79]	単木	日光市 フランス大使館別荘庭		300以上	ﾐｽﾞﾅﾗ	350		12	5		樹林 その他	草地・地被類	大枝枯損	無	無	有	不良：枯死寸前	無	無	無	3	自然公園(国立)	無	定期的な下刈り・清掃
09 206-033 [5539-03-79]	単木	日光市 砥沢	国	200～299	ｽｷﾞ	590	210	12	7	2	樹林 道路	稚樹・その他低木生育 舗装	無	無	無	有		無	無	無	3	自然公園(国立)	無	無
09 206-034 [5539-04-80]	樹林 2 ha 実測:2本 推定:10本	日光市 第1いろは坂上部	国	不明	ﾐｽﾞﾅﾗ ｳﾗｼﾞﾛﾓﾐ	330 330		20 20	15 15		樹林 道路	草地・地被類 舗装	無	有	ﾆﾎﾝｻﾞﾙ			無	無	無	2	自然公園(国立)	無	無
09 206-035 [5539-04-91]	単木	日光市 第1いろは坂下り中間部	国	不明	ﾐｽﾞﾅﾗ	330		20	15		道路	舗装	無	有	ｻﾙ			無	無	無	2	自然公園(国立)	無	無
09 206-036 [5539-03-92]	樹林 20 ha 実測:2本 推定:100本	日光市 千手原	国	不明	ﾊﾙﾆﾚ ﾐｽﾞﾅﾗ	490 646		30 29	24 23		樹林	ササその他やぶ	枯損木やや あり	不明	不明		良	無	無	無	3	自然公園(国立) 保安林・学術参考保護等	無	無
09 206-037 [5539-03-91]	単木	日光市 西ノ湖西	国	不明	ﾊﾙﾆﾚ	320		12	15		樹林	ササその他やぶ	無	無	無	無	良	無	無	無	3	自然公園(国立) 保安林・学術参考保護等	無	無
09 206-038 [5539-03-91]	単木	日光市 西ノ湖北西	国	不明	ﾊﾙﾆﾚ	610		20	23		樹林	ササその他やぶ	無	無	無	有	良	無	無	無	2	自然公園(国立) 保安林・学術参考保護等	無	無
09 206-039 [5539-03-80]	樹林 実測:3本	日光市 西ノ湖西	国	不明	ﾊﾙﾆﾚ ﾊﾙﾆﾚ ﾊﾙﾆﾚ	380 370 340		18 15 15	23 18 21		樹林	ササその他やぶ		無	無	有	良	無	無	無	3	自然公園(国立)	無	無
09 206-040 [5539-03-92]	単木	日光市 千手ケ原	国	不明	ﾊﾙﾆﾚ	390		15	20		樹林	ササその他やぶ	無	無	無	無	良		無	無	3	自然公園(国立) 保安林・学術参考保護等	無	無
09 206-041 [5539-03-82]	単木	日光市 千手ケ原	国	不明	ﾊﾙﾆﾚ	330		20			樹林	ササその他やぶ	無	無	無	無	良	無	無	無	3	自然公園(国立) 保安林・学術参考保護等	無	無

コード番号 [3次ﾒｯｼｭｺｰﾄﾞ]	区分	所在地 通称名	所有者	推定樹齢 (年)	巨木測定値 樹種名	幹周 (cm)	主幹 (cm)	樹高 (m)	枝張 (m)	株立 (本)	周囲の状況	根元の状況	欠損度	動物生息 鳥	動物生息 獣	着生植物	健全度	信仰対象	独特の呼称	故事伝承	視認性	保護制度指定	解説板等	特記事項
09 206-042 01/03 [5539-03-92]	樹林 15 ha 実測:12本 推定:30本	日光市 千手ケ原	国	不明	ｶﾗﾏﾂ ﾊﾙﾆﾚ ﾊﾙﾆﾚ ﾐｽﾞﾅﾗ	390 410 310 360	 230 	23 20 16 17	18 19 17 21	2	樹林	ササその他やぶ	枯損木ややあり 倒木ややあり	無	ﾆﾎﾝｼｶ		良	無	無	無	2	自然公園(国立) 保安林・学術参考保護等	無	無
09 206-042 02/03 [5539-03-92]	樹林	日光市			ﾐｽﾞﾅﾗ ﾐｽﾞﾅﾗ ﾐｽﾞﾅﾗ ﾐｽﾞﾅﾗ	370 410 320 335		15 17 20 19	22 20 21 20															
09 206-042 03/03 [5539-03-92]	樹林	日光市			ﾐｽﾞﾅﾗ ﾊﾙﾆﾚ ﾐｽﾞﾅﾗ ﾊﾙﾆﾚ	310 410 370 342		14 13 20 25	14 29 16 19															
09 206-043 [5539-03-83]	樹林 5 ha 実測:4本 推定:20本	日光市 千手ケ原	国	不明	ﾐｽﾞﾅﾗ ﾊﾙﾆﾚ ﾊﾙﾆﾚ ﾊﾙﾆﾚ	510 405 320 380		20 15 20 20	20 18 21 23	2	樹林	ササその他やぶ	枯損木ややあり 倒木ややあり	無	ﾆﾎﾝｼｶ		良	無	無	無	2	自然公園(国立) 保安林・学術参考保護等	無	無
09 206-044 [5539-03-92]	樹林 2 ha 実測:2本 推定:10本	日光市 千手ケ原	国	不明	ﾊﾙﾆﾚ ﾊﾙﾆﾚ	385 470		14 18	16 16		樹林	ササその他やぶ	倒木ややあり	無	ﾆﾎﾝｼｶ		良	無	無	無	2	自然公園(国立) 保安林・学術参考保護等	無	無
09 206-045 [5539-03-94]	単木	日光市 千手ケ浜キャンプ場	国	不明	ﾐｽﾞﾅﾗ	400		16	23.5		樹林 水面	裸地 草地・地被類	無	不明	不明	有	良	無	無	無	3	自然公園(国立)	無	無
09 206-046 [5539-03-94]	単木	日光市 千手ケ浜キャンプ場	国	不明	ﾐｽﾞﾅﾗ	340		15	15		樹林 水面	ササその他やぶ その他	大枝枯損	不明	不明	有	不良：一部枯損	無	無	無	3	自然公園(国立)	無	無
09 206-047 [5539-03-94]	単木	日光市 千手ケ浜	国	不明	ﾐｽﾞﾅﾗ	340		16	20		樹林 水面	ササその他やぶ その他	無	不明	不明	有	良	無	無	無	3	自然公園(国立)	無	無
09 206-048 [5539-03-94]	単木	日光市	国	不明	ﾐｽﾞﾅﾗ	360		18	13		樹林 水面	ササその他やぶ その他	無	不明	不明	有	良	無	無	無	3	自然公園(国立)	無	無
09 206-049 [5539-03-94]	単木	日光市	国	不明	ﾐｽﾞﾅﾗ	307		18	15		樹林 水面	ササその他やぶ その他	無	不明	不明	有	良	無	無	無	3	自然公園(国立)	無	無
09 206-050 [5539-03-94]	単木	日光市	国	不明	ﾐｽﾞﾅﾗ	320		18	19		樹林 水面	ササその他やぶ その他	無	不明	不明	有	良	無	無	無	3	自然公園(国立)	無	無
09 206-051 [5539-03-94]	単木	日光市	国	不明	ﾐｽﾞﾅﾗ	325		16	23		樹林 水面	ササその他やぶ その他	無	不明	不明	有	良	無	無	無	3	自然公園(国立)	無	無
09 206-053 [5539-03-94]	単木	日光市	国	不明	ﾐｽﾞﾅﾗ	400		15	15		樹林 水面	ササその他やぶ その他	大枝枯損	不明	不明	有	不良：一部枯損	無	無	無	3	自然公園(国立)	無	無
09 206-054 [5539-03-94]	単木	日光市	国	不明	ﾐｽﾞﾅﾗ	340		16	15		樹林 水面	ササその他やぶ その他	無	不明	不明	有	良	無	無	無	3	自然公園(国立)	無	無
09 206-055 [5539-13-04]	単木	日光市	国	不明	ﾐｽﾞﾅﾗ	370		22	15		樹林 水面	ササその他やぶ その他	無	不明	不明	有	良	無	無	無	3	自然公園(国立)	無	無

コード番号 [3次ﾒｯｼｭｺｰﾄﾞ]	区分	所在地 通称名	所有者	推定樹齢 (年)	巨木測定値 樹種名	幹周 (cm)	主幹 (cm)	樹高 (m)	枝張 (m)	株立 (本)	周囲の状況	根元の状況	欠損度	動物生息 鳥	動物生息 獣	着生植物	健全度	信仰対象	独特の呼称	故事伝承	視認性	保護制度指定	解説板等	特記事項
09 206-056 [5539-13-04]	単木	日光市	国	不明	ﾐｽﾞﾅﾗ	340		16	17		樹林 水面	ササその他 やぶ その他	無	不明	不明	無	良	無	無	無	3	自然公園(国立)	無	無
09 206-057 [5539-13-04]	単木	日光市	国	不明	ｸﾛﾍﾞ	340		18	8.6		樹林 水面	ササその他 やぶ その他		不明	不明	有	良	無	無	無	3	自然公園(国立)	無	無
09 206-058 [5539-13-04]	単木	日光市	国	不明	ﾐｽﾞﾅﾗ	400		15	10		樹林 水面	ササその他 やぶ その他	大枝枯損	不明	不明	有	不良：一部枯損	無	無	無	3	自然公園(国立)	無	無
09 206-059 [5539-03-93]	樹林 実測:4本 推定:14本	日光市 千手ケ浜	国 社寺	300以上	ﾊﾙﾆﾚ ｻｸｸﾞﾓﾐ ﾐｽﾞﾅﾗ ｱｽﾅﾛ	430 310 380 320	 150 190	28 18 24 24	12 7 15 5	 2	樹林	草地・地被類 ササその他やぶ	無	ｳｸﾞｲｽ	ﾆﾎﾝｼｶ	無	良	無	無	無	2	自然公園(国立)	解説板	定期的な下刈り・清掃
09 206-060 [5539-03-84]	樹林 実測:4本	日光市 俵石	国	300以上	ｱｽﾅﾛ ﾐｽﾞﾅﾗ ｶﾂﾗ ﾌﾞﾅ	320 380 330 360	190 240 	24 25 25 20	5 20 20 10		樹林	草地・地被類 ササその他やぶ	枯損木やや あり	ｳｸﾞｲｽ	ﾆﾎﾝｼｶ	無	良	無	無	無	3	自然公園(国立)	無	無
09 206-061 [5539-03-85]	樹林 実測:3本	日光市 梵字岩	国	300以上	ﾐｽﾞﾅﾗ ﾌﾞﾅ ｶﾂﾗ	310 310 310		18 25 22	20 25 15		樹林	草地・地被類 ササその他やぶ	無	ｳｸﾞｲｽ	ﾆﾎﾝｼｶ	無	良	無	無	無	2	自然公園(国立)	無	無
09 206-062 [5539-03-75]	樹林 実測:3本 推定:6本	日光市 白岩	国	300以上	ﾐｽﾞﾅﾗ ﾀﾞｹｶﾝﾊﾞ ﾌﾞﾅ	380 380 380		20 20 25	20 20 25		樹林	ササその他 やぶ	無	ｳｸﾞｲｽ	ﾆﾎﾝｼｶ	無	良	無	無	無	2	自然公園(国立)	無	無
09 206-063 [5539-03-86]	樹林 実測:2本	日光市 松崎	国	300以上	ﾐｽﾞﾅﾗ ﾐｽﾞﾅﾗ	515 380		25 22	25 20		樹林	ササその他 やぶ	無	ｳｸﾞｲｽ	ﾆﾎﾝｼｶ	無	良	無	無	無	2	自然公園(国立)	無	無
09 206-064 [5539-03-77]	樹林 実測:4本	日光市 上野島	国	300以上	ﾐｽﾞﾅﾗ ﾌﾞﾅ ﾐｽﾞﾅﾗ ﾌﾞﾅ	340 330 510 330		20 25 20 25	13 20 18 20		樹林	ササその他 やぶ	無	ｳｸﾞｲｽ	ﾆﾎﾝｼｶ	無	良	無	無	無	2	自然公園(国立)	無	無
09 206-065 [5539-03-67]	樹林 実測:3本 推定:8本	日光市 阿世潟	国	300以上	ﾐｽﾞﾅﾗ ﾐｽﾞﾅﾗ ﾐｽﾞﾅﾗ	310 350 410		5 20 18	5 20 20		樹林	ササその他 やぶ	枯損木やや あり	ｳｸﾞｲｽ	ﾆﾎﾝｼｶ	無	良	無	無	無	2	自然公園(国立)	無	無
09 206-066 [5539-03-67]	単木	日光市 阿世潟	国	不明	ﾐｽﾞﾅﾗ	320		10	13		樹林	ササその他 やぶ その他	無	不明	不明	有	良	無	無	無	3	自然公園(国立)	無	無
09 206-067 [5539-03-67]	単木	日光市 阿世潟	国	不明	ﾐｽﾞﾅﾗ	325		12	15		樹林	ササその他 やぶ その他	無	不明	不明	有	良	無	無	無	3	自然公園(国立)	無	無
09 206-068 [5539-03-67]	単木	日光市 阿世潟	国	不明	ﾐｽﾞﾅﾗ	390		15	19		樹林	ササその他 やぶ その他	無	不明	不明	有	良	無	無	無	3	自然公園(国立)	無	無
09 206-069 [5539-03-67]	単木	日光市 阿世潟	国	不明	ﾐｽﾞﾅﾗ	400		16	20		樹林	ササその他 やぶ その他	無	不明	不明	有	良	無	無	無	3	自然公園(国立)	無	無
09 206-070 [5539-03-68]	単木	日光市 小寺ケ崎	国	不明	ﾌﾞﾅ	480		15	25		樹林	ササその他 やぶ その他	空洞あり	不明	不明	有	不良：一部枯損	無	無	無	3	自然公園(国立)	無	無
09 206-071 [5539-03-67]	単木	日光市 小寺ケ崎	国	不明	ﾌﾞﾅ	390		25	21		樹林	ササその他 やぶ その他	異常なコブ あり	不明	不明	有	不良：一部枯損	無	無	無	3	自然公園(国立)	無	無

コード番号【3次ﾒｯｼｭｺｰﾄﾞ】	区分	所在地通称名	所有者	推定樹齢（年）	巨木測定値樹種名	幹周(cm)	主幹(cm)	樹高(m)	枝張(m)	株立(本)	周囲の状況	根元の状況	欠損度	動物生息 鳥	動物生息 獣	着生植物	健全度	信仰対象	独特の呼称	故事伝承	視認性	保護制度指定	解説板等	特記事項
09 206-072【5539-03-68】	単木	日光市小寺ケ崎	国	不明	ﾌﾞﾅ	310		20	20		樹林	ササその他やぶ その他	無	不明	不明	無	良	無	無	無	3	自然公園(国立)	無	無
09 206-073【5539-03-68】	単木	日光市狸窪	国	不明	ｼﾗｶﾝﾊﾞ	305		22	22		樹林	ササその他やぶ その他	無	不明	不明	無	良	無	無	無	3	自然公園(国立)	無	無
09 206-074【5539-03-58】	単木	日光市狸窪	国	不明	ｺﾅﾗ	315		16	26		樹林	ササその他やぶ その他	無	不明	不明	無	良	無	無	無	3	自然公園(国立)	無	無
09 206-075【5539-03-68】	単木	日光市狸窪	国	不明	ｳﾗｼﾞﾛﾓﾐ	325		27	8		樹林	ササその他やぶ その他	無	不明	不明	無	良	無	無	無	3	自然公園(国立)	無	無
09 206-076【5539-03-68】	単木	日光市砥沢	国	不明	ﾌﾞﾅ	340		22	22		樹林	ササその他やぶ その他	無	不明	不明	有	良	無	無	無	3	自然公園(国立)	無	無
09 206-077【5539-03-95】	単木	日光市菖蒲ケ浜	国	不明	ﾐｽﾞﾅﾗ	310		15	10		樹林	ササその他やぶ その他	無	不明	不明	無	良	無	無	無	3	自然公園(国立)	無	無
09 206-078【5539-03-95】	単木	日光市菖蒲ケ浜	国	不明	ﾐｽﾞﾅﾗ	375		18	16		樹林	ササその他やぶ その他	無	不明	不明	無	良	無	無	無	3	自然公園(国立)	無	無
09 206-079【5539-03-95】	単木	日光市菖蒲ケ浜	国	不明	ﾐｽﾞﾅﾗ	400		18	15		樹林	ササその他やぶ その他	無	不明	不明	無	良	無	無	無	3	自然公園(国立)	無	無
09 206-080【5539-13-05】	単木	日光市菖蒲ケ浜	国	不明	ﾐｽﾞﾅﾗ	370		18	18		樹林	ササその他やぶ その他	無	不明	不明	無	良	無	無	無	3	自然公園(国立)	無	無
09 206-081【5539-13-05】	単木	日光市菖蒲ケ浜	国	不明	ﾐｽﾞﾅﾗ	340		13	15		樹林	ササその他やぶ その他	無	不明	不明	無	良	無	無	無	3	自然公園(国立)	無	無
09 206-082【5539-13-05】	単木	日光市菖蒲ケ浜	国	不明	ﾐｽﾞﾅﾗ	510		23	22		樹林	ササその他やぶ その他	無	不明	不明	有	良	無	無	無	3	自然公園(国立)	無	無
09 206-083【5539-13-05】	単木	日光市菖蒲ケ浜	国	不明	ﾄﾁﾉｷ	480		20	15		樹林	ササその他やぶ その他	無	不明	不明	有	良	無	無	無	3	自然公園(国立)	無	無
09 206-084【5539-03-95】	単木	日光市菖蒲ケ浜	国	不明	ﾄﾁﾉｷ	530		20	15		樹林	ササその他やぶ その他	無	不明	不明	有	良	無	無	無	3	自然公園(国立)	無	無
09 206-085【5539-03-95】	樹林 0.5 ha 実測:1本 推定:3本	日光市菖蒲ケ浜	国	不明	ﾐｽﾞﾅﾗ	400		20	17		樹林	ササその他やぶ その他	無	不明	不明	無	良	無	無	無	3	自然公園(国立)	無	無
09 206-086【5539-03-95】	単木	日光市菖蒲ケ浜	国	不明	ﾐｽﾞﾅﾗ	350		20	15		樹林	ササその他やぶ その他	無	不明	不明	無	良	無	無	無	3	自然公園(国立)	無	無
09 206-087【5539-03-94】	樹林 実測:1本 推定:11本	日光市菖蒲ケ浜	国	不明	ﾐｽﾞﾅﾗ	395		18	15		樹林	ササその他やぶ その他	無	不明	不明	無	良	無	無	無	3	自然公園(国立)	無	無
09 206-088【5539-03-96】	単木	日光市日光プリンスホテル	個人	300以上	ﾐｽﾞﾅﾗ	350		20	15	1	樹林 建物群	草地・地被類	無	ｳｸﾞｲｽ	無	無	良	無	無	無	2	自然公園(国立)	樹名板	定期的な下刈り・清掃
09 206-089【5539-13-06】	単木	日光市水産庁試験場	国	300以上	ﾐｽﾞﾅﾗ	380		25	20	1	樹林 公園	裸地 舗装	無	ｳｸﾞｲｽ	無	無	良	無	無	無	2	自然公園(国立)	樹名板	定期的な下刈り・清掃

コード番号 [3次ﾒｯｼｭｺｰﾄﾞ]	区分	所在地 通称名	所有者	推定樹齢 (年)	巨木測定値 樹種名	幹周 (cm)	主幹 (cm)	樹高 (m)	枝張 (m)	株立 (本)	周囲の状況	根元の状況	欠損度	動物生息 鳥	動物生息 獣	着生植物	健全度	信仰対象	独特の呼称	故事伝承	視認性	保護制度指定	解説板等	特記事項
09 206-090 [5539-03-91]	単木	日光市 柳沢林道	国	100～199	ﾐｽﾞﾅﾗ	330		20	10		樹林	ササその他やぶ	大枝枯損	無	無	有	不良：一部枯損	無	無	無	3	自然公園(国立)	無	無
09 206-091 [5539-03-91]	単木	日光市 柳沢林道	国	100～199	ﾐｽﾞﾅﾗ	330		18	16		樹林	ササその他やぶ	無	無	無	有	良	無	無	無	3	自然公園(国立)	無	無
09 206-092 [5539-03-91]	単木	日光市 柳沢林道	国	不明	ﾐｽﾞﾅﾗ	330		18	14		樹林	草地・地被類 ササその他やぶ	無	無	無	有	良	無	無	無	3	自然公園(国立)	無	無
09 206-093 [5539-13-01]	単木	日光市 柳沢林道	国	不明	ﾐｽﾞﾅﾗ	305		16	18		樹林	草地・地被類 ササその他やぶ	無	無	無	有	良	無	無	無	3	自然公園(国立)	無	無
09 206-094 [5539-13-01]	単木	日光市 柳沢林道	国	不明	ﾐｽﾞﾅﾗ	340		14	15		樹林	草地・地被類 ササその他やぶ	無	無	無	有	良	無	無	無	3	自然公園(国立)	無	無
09 206-095 [5539-13-01]	単木	日光市 柳沢林道	国	不明	ﾐｽﾞﾅﾗ	340		18	17		樹林	草地・地被類 ササその他やぶ	無	無	無	有	良	無	無	無	3	自然公園(国立)	無	無
09 206-096 [5539-13-01]	単木	日光市 柳沢林道	国	不明	ﾐｽﾞﾅﾗ	340		23	11		樹林	ササその他やぶ		無	無	有	良	無	無	無	3	自然公園(国立)	無	無
09 206-097 [5539-13-01]	単木	日光市 柳沢林道	国	不明	ﾐｽﾞﾅﾗ	320		18	15		樹林	草地・地被類 ササその他やぶ	無	無	無	有	良	無	無	無	3	自然公園(国立)	無	無
09 206-098 [5539-13-01]	単木	日光市 柳沢林道	国	不明	ﾐｽﾞﾅﾗ	310					樹林	草地・地被類 ササその他やぶ	無	無	無	有	良	無	無	無	3	自然公園(国立)	無	無
09 206-099 [5539-13-00]	単木	日光市 柳沢林道	国	不明	ﾐｽﾞﾅﾗ	340		20	14		樹林	草地・地被類 ササその他やぶ	無	無	無	有	良	無	無	無	3	自然公園(国立)	無	無
09 206-100 [5539-13-00]	単木	日光市 柳沢林道	国	200～299	ﾐｽﾞﾅﾗ	315		19	17.7		樹林 道路	ササその他やぶ	無	不明	不明	有	良	無	無	無	3	自然公園(国立)	無	無
09 206-101 [5539-13-00]	単木	日光市 柳沢林道	国	200～299	ﾐｽﾞﾅﾗ	335	245	26	14.2	2	樹林 道路	ササその他やぶ	小枝枯損	不明	不明	有	良	無	無	無	3	自然公園(国立)	無	無
09 206-102 [5539-13-10]	単木	日光市 柳沢林道	国	200～299	ﾐｽﾞﾅﾗ	315		18	8.9		樹林 道路	ササその他やぶ	頭頂部幹折れ	不明	不明	有	不良：一部枯損	無	無	無	3	自然公園(国立)	無	無
09 206-103 [5539-13-10]	単木	日光市 柳沢林道	国	300以上	ﾐｽﾞﾅﾗ	324		23	4.85		樹林 道路	ササその他やぶ	無	不明	不明	有	良	無	無	無	3	自然公園(国立)		無
09 206-104 [5539-13-10]	単木	日光市 柳沢林道	国	300以上	ﾐｽﾞﾅﾗ	500	250	25	17.9	2	樹林	ササその他やぶ	無	不明	不明	有	良	無	無	無	3	自然公園(国立)	無	無
09 206-105 [5539-13-10]	単木	日光市 柳沢林道	国	300以上	ﾐｽﾞﾅﾗ	350		24	13.1		樹林	ササその他やぶ	無	不明	不明	有	良	無	無	無	3	自然公園(国立)	無	無
09 206-106 [5539-13-10]	単木	日光市 柳沢林道	国	300以上	ﾐｽﾞﾅﾗ	465	215	20	17.5	2	樹林	ササその他やぶ	無	不明	不明	有	良	無	無	無	3	自然公園(国立)	無	無

コード番号 [3次ﾒｯｼｭｺｰﾄﾞ]	区分	所在地 通称名	所有者	推定樹齢 (年)	巨木測定値 樹種名	幹周 (cm)	主幹 (cm)	樹高 (m)	枝張 (m)	株立 (本)	周囲の状況	根元の状況	欠損度	動物生息 鳥	動物生息 獣	着生植物	健全度	信仰対象	独特の呼称	故事伝承	視認性	保護制度指定	解説板等	特記事項
09 206-107 [5539-13-00]	単木	日光市 柳沢林道	国	300以上	ﾐｽﾞﾅﾗ	405	260	23	4.45		樹林	ササその他やぶ	小枝枯損	無	無	有		無	無	無	3	自然公園(国立)	無	無
09 206-108 [5539-13-00]	単木	日光市 柳沢林道	国	200～299	ﾐｽﾞﾅﾗ	318		18	12.9		樹林	ササその他やぶ	大枝枯損 小枝枯損	不明	不明	有	不良：一部枯損	無	無	無	3	自然公園(国立)	無	無
09 206-109 [5539-13-00]	単木	日光市 柳沢林道	国	200～299	ﾐｽﾞﾅﾗ	460	260	23	12.1	1	樹林	ササその他やぶ	無	不明	不明	有	良	無	無	無	3	自然公園(国立)	無	無
09 206-110 [5539-13-00]	単木	日光市 柳沢林道	国	不明	ﾐｽﾞﾅﾗ	320		20	16.6		樹林	ササその他やぶ	小枝枯損	不明	不明	有	良	無	無	無	3	自然公園(国立)	無	無
09 206-111 [5539-13-00]	単木	日光市 柳沢林道	国	300以上	ﾐｽﾞﾅﾗ	348		22	15		樹林	ササその他やぶ	無	ｺｶﾞﾗ	無	有	良	無	無	無	3	自然公園(国立)	無	無
09 206-112 [5539-13-00]	単木	日光市 柳沢林道	国	300以上	ﾐｽﾞﾅﾗ	325		25	8.35		樹林	ササその他やぶ	無	不明	不明	有	良	無	無	無	3	自然公園(国立)	無	無
09 206-113 [5539-13-00]	単木	日光市 柳沢林道	国	300以上	ﾐｽﾞﾅﾗ	398		20	17		樹林	ササその他やぶ	無	不明	不明	有	良	無	無	無	3	自然公園(国立)	無	無
09 206-114 [5539-13-00]	単木	日光市 柳沢林道	国	300以上	ﾐｽﾞﾅﾗ	340		20	21.4		樹林	ササその他やぶ	無	不明	不明	有	良	無	無	無	3	自然公園(国立)	無	無
09 206-115 [5539-13-63]	単木	日光市 湯元温泉	国	不明	ｺﾒﾂｶﾞ	330		25	15.8	1			無	不明	不明	無	良	無	無	無		自然公園(国立)	無	無
09 206-116 [5539-13-63]	単木	日光市 湯元温泉	国	不明	ｳﾗｼﾞﾛﾓﾐ	380		30	15.8	1			無			無	良	無	無	無		自然公園(国立)		無
09 206-117 [5539-13-63]	単木	日光市 湯元温泉	国	不明	ｳﾗｼﾞﾛﾓﾐ	315		26	15.2	1			無	不明	不明	無	良	無	無	無	3	自然公園(国立)	無	無
09 206-118 [5539-13-63]	単木	日光市 湯元温泉	国	不明	ｶﾗﾏﾂ	450		18	20.5				小枝枯損 頭頂部幹折れ	不明	不明		不良：一部枯損 その他	無	無	無	3	自然公園(国立)	無	無
09 206-119 [5539-13-63]	単木	日光市 湯元温泉			ｳﾗｼﾞﾛﾓﾐ	420		29	15.3	1			無	不明	不明	無	良	無	無	無	2	自然公園(国立)	無	無
09 206-120 [5539-13-63]	単木	日光市 湯元温泉	国		ｶﾗﾏﾂ	410		18	15	1			無	不明	不明	無	良	無	無	無	2	自然公園(国立)	無	無
09 206-121 [5539-13-63]	単木	日光市 湯元温泉	国	不明	ｳﾗｼﾞﾛﾓﾐ	390		24	12	5			小枝枯損 頭頂部幹折れ り 空洞あ	不明	不明	有	不良：一部枯損 その他	無	無	無	2	自然公園(国立)	無	無
09 206-122 [5539-13-63]	単木	日光市 湯元温泉	国	不明	ｶﾗﾏﾂ	330		20	17	5			小枝枯損	不明	不明	無	不良：一部枯損	無	無	無	2	自然公園(国立)	無	無
09 206-123 [5539-13-63]	単木	日光市	国		ｶﾂﾗ	620		21	20	3			無	不明	不明	無	良	無	無	無	2	自然公園(国立)	無	無
09 206-124 [5539-13-64]	単木	日光市	国		ﾊﾙﾆﾚ	305		22	22.6	4			無	不明	不明	無	良	無	無	無	2	自然公園(国立)	無	無

コード番号 [3次ﾒｯｼｭｺｰﾄﾞ]	区分	所在地 通称名	所有者	推定樹齢 (年)	巨木測定値 樹種名	幹周 (cm)	主幹 (cm)	樹高 (m)	枝張 (m)	株立 (本)	周囲の状況	根元の状況	欠損度	動物生息 鳥	動物生息 獣	着生植物	健全度	信仰対象	独特の呼称	故事伝承	視認性	保護制度指定	解説板等	特記事項
09 206-125 [5539-13-63]	単木	日光市	国		ｷﾙﾀﾞ	650		20	20.6	4			無	不明	不明	無	良	無	無	無	2	自然公園(国立)	無	無
09 206-126 [5539-13-63]	単木	日光市	国		ｳﾗｼﾞﾛﾓﾐ	320		30	10	5			無	不明	不明	無	良	無	無	無	2	自然公園(国立)	無	無
09 206-127 [5539-13-63]	単木	日光市	国		ﾀﾞｹｶﾝﾊﾞ	320		20	26				無	不明	不明	無	良	無	無	無	2	自然公園(国立)	無	無
09 206-128 [5539-13-63]	単木	日光市	国		ｺﾒﾂｶﾞ	320		30	20				無	不明	不明	無	良	無	無	無	3	自然公園(国立)	無	無
09 206-129 [5539-13-63]	単木	日光市 湯元スキー場Cコース	国		ｳﾗｼﾞﾛﾓﾐ	320		30	20	5				不明	不明	無	良	無	無	無	3	自然公園(国立)	無	無
09 206-130 [5539-13-63]	単木	日光市 湯元スキー場Cコース	国	不明	ｶﾗﾏﾂ	320		30	20	3			無	不明	不明	無	良	無	無	無	3	自然公園(国立)	無	無
09 206-131 [5539-13-63]	単木	日光市	国	不明	ｳﾗｼﾞﾛﾓﾐ	320		30	20				無	不明	不明	無	良	無	無	無	3	自然公園(国立)	無	無
09 206-132 [5539-13-64]	樹林 0.2 ha 実測:1本 推定:3本	日光市	国	不明	ｶﾗﾏﾂ	450		18	15				無	不明	不明	無	良		無	無	3	自然公園(国立)	無	無
09 206-133 [5539-13-64]	単木	日光市	国		ｶﾗﾏﾂ	320		15	17	1			無	不明	不明	無	良		無	無	3	自然公園(国立)	無	無
09 206-134 [5539-13-64]	単木	日光市	国		ｶﾗﾏﾂ	300		23	15	1			無	不明	不明	無	良	無	無	無	3	自然公園(国立)	無	無
09 206-135 01/04 [5539-13-63]	樹林 0.5 ha 実測:13本	日光市	国	不明	ｶﾗﾏﾂ ｶﾂﾗ ｶﾗﾏﾂ ｶﾗﾏﾂ	360 450 450 430		23 17 15 22	16 25.1 10 15	1 2 1 1		ｻｻその他やぶ	枯損木やや あり 枯損木多い	不明	不明	無	不良：一部枯損	無	無	無	3	自然公園(国立)	無	無
09 206-135 02/04 [5539-13-63]	樹林	日光市			ｳﾗｼﾞﾛﾓﾐ ｶﾗﾏﾂ ﾊﾙﾆﾚ ﾊﾙﾆﾚ	400 400 673 355	371	30 23 25 18	12 18 25 16	3 2 														
09 206-135 03/04 [5539-13-63]	樹林	日光市			ﾊﾙﾆﾚ ﾊﾙﾆﾚ ﾊﾙﾆﾚ ｶﾗﾏﾂ	422 640 355 390	 443 	20 25 23 20	20 25 6.85 8	 3 														
09 206-135 04/04 [5539-13-63]	樹林	日光市			ｶﾗﾏﾂ	350		26	8															
09 206-136 [5539-13-46]	樹林 10 ha 実測:2本 推定:10本	日光市 逆川橋上流	国	不明	ﾐｽﾞﾅﾗ ｶﾗﾏﾂ	330 330		25 25	15 15		樹林	草地・地被類	無	不明	不明	無	良	無	無	無	3	自然公園(国立)	無	無

コード番号 [3次ﾒｯｼｭｺｰﾄﾞ]	区分	所在地 通称名	所有者	推定樹齢 (年)	巨木測定値 樹種名	幹周 (cm)	主幹 (cm)	樹高 (m)	枝張 (m)	株立 (本)	周囲の状況	根元の状況	欠損度	動物生息 鳥	動物生息 獣	着生植物	健全度	信仰対象	独特の呼称	故事伝承	視認性	保護制度指定	解説板等	特記事項
09 206-137 [5539-13-46]	樹林 5 ha 実測:2本 推定:10本	日光市 開拓農場 北側	国	不明	カラマツ	330		25	15		樹林	草地・地被類	無	不明	不明	無	良	無	無	無	3	自然公園(国立)	無	無
					モミ	330		25	15															
09 206-138 01/03 [5539-13-56]	樹林 実測:10本	日光市 光徳	国	不明	ミズナラ	440		20	16.8		樹林	ササその他やぶ		無	無	有	良	無	無	不明	2	自然公園(国立)	無	無
					ミズナラ	350		22	13.3															
					ミズナラ	312		22	12.8	1														
					ミズナラ	265		16	15.3															
09 206-138 02/03 [5539-13-56]	樹林	日光市			ミズナラ	305		27	17.6	1														
					ミズナラ	390		30	23.9	1														
					ミズナラ	355		20	18.6	1														
					ミズナラ	300		28	11.4	1														
09 206-138 03/03 [5539-13-56]	樹林	日光市			ミズナラ	325		25	13.1	1														
					ミズナラ	302		16	16.6	1														
09 206-139 01/15 [5539-13-44]	樹林 70 ha 実測:88本 推定:100本	日光市 湯滝周辺	国	不明	ミズナラ	337		15	18.2		樹林	ササその他やぶ		不明	不明	有		無	無	無	3	自然公園(国立)	無	無
					ミズナラ	335		18	14.7															
					ミズナラ	320		16	12.2															
					ミズナラ	375		14	16.1															
09 206-139 02/15 [5539-13-44]	樹林	日光市 湯滝周辺			ミズナラ	385		15	13.3															
					ハルニレ	357		20	17.6	2														
					ミズナラ	540		16	17															
					ハルニレ	330		16	17.9															
09 206-139 03/15 [5539-13-44]	樹林	日光市 湯滝周辺			ハルニレ	340		17	17															
					ハルニレ	318		20	17.7															
					ハルニレ	315		22	17.1															
					ハルニレ	375		17	21.5															
09 206-139 04/15 [5539-13-44]	樹林	日光市 湯滝周辺			ウラジロモミ	375		26	12.1															
					ハルニレ	417		18	20.9															
					ミズナラ	396		22	24.6															
					ミズナラ	415		19	24.6															
09 206-139 05/15 [5539-13-44]	樹林	日光市 湯滝周辺			ハルニレ	348		20	15.1															
					ミズナラ	520		13	12.5															
					ミズナラ	305		18	21															
					ミズナラ	340		16	19.4															
09 206-139 06/15 [5539-13-44]	樹林	日光市 湯滝周辺			ミズナラ	325		16	15															
					ミズナラ	350		20	25.4															
					ミズナラ	420		16	20.4															
					ミズナラ	460		22	24.6															
09 206-139 07/15 [5539-13-44]	樹林	日光市 湯滝周辺			ミズナラ	335		20	14.3															
					ミズナラ	450			15.8															
					ミズナラ	320		20	18.2															
					ミズナラ	425		15	14.2															
09 206-139 08/15 [5539-13-44]	樹林	日光市 湯滝周辺			ミズナラ	370		16	18.3															
					ミズナラ	350		20	15.9															
					ミズナラ	480		20	20.7															
					ミズナラ	370		20	17.6															

コード番号 [3次ﾒｯｼｭｺｰﾄﾞ]	区分	所在地 通称名	所有者	推定樹齢 (年)	巨木測定値 樹種名	幹周 (cm)	主幹 (cm)	樹高 (m)	枝張 (m)	株立 (本)	周囲の状況	根元の状況	欠損度	動物生息 鳥	動物生息 獣	着生植物	健全度	信仰対象	独特の呼称	故事伝承	視認性	保護制度指定	解説板等	特記事項
09 206-139 09/15 [5539-13-44]	樹林	日光市 湯滝周辺			ﾊﾙﾆﾚ	575		18	18.3															
					ﾊﾙﾆﾚ	480		22	16.5															
					ｶﾂﾗ	800	420	11	17.9	5														
					ﾊﾙﾆﾚ	350		23	17.5															
09 206-139 10/15 [5539-13-44]	樹林	日光市 湯滝周辺			ﾐｽﾞﾅﾗ	365		18	19.2															
					ﾐｽﾞﾅﾗ	335		20	16.6															
					ﾐｽﾞﾅﾗ	303		23	12.7															
					ﾐｽﾞﾅﾗ	355		15	11.4															
09 206-139 11/15 [5539-13-44]	樹林	日光市 湯滝周辺			ﾊﾙﾆﾚ	410		20	17.8															
					ﾊﾙﾆﾚ	370		22	23.8															
					ﾊﾙﾆﾚ	335		20	14.7															
					ﾊﾙﾆﾚ	330		20	20.5															
09 206-139 12/15 [5539-13-44]	樹林	日光市 湯滝周辺			ﾊﾙﾆﾚ	365		15	17															
					ﾊﾙﾆﾚ	350		18	15															
					ﾊﾙﾆﾚ	410		20	15.1															
					ﾊﾙﾆﾚ	445		22	19															
09 206-139 13/15 [5539-13-44]	樹林	日光市 湯滝周辺			ﾊﾙﾆﾚ	330		20	13															
					ﾊﾙﾆﾚ	360		24	17.7															
					ｳﾗｼﾞﾛﾓﾐ	340		20	13.2															
					ｳﾗｼﾞﾛﾓﾐ	405		22	14.9															
09 206-139 14/15 [5539-13-44]	樹林	日光市 湯滝周辺			ﾊﾙﾆﾚ	370		20	19															
					ﾊﾙﾆﾚ	330		22	21.4															
					ｲﾀﾔｶｴﾃﾞ	325		12	19															
					ﾊﾙﾆﾚ	450		20	16.2															
09 206-139 15/15 [5539-13-44]	樹林	日光市 湯滝周辺			ﾐｽﾞﾅﾗ	470		10	10.7															
					ﾐｽﾞﾅﾗ	300		18	17.5															
					ﾐｽﾞﾅﾗ	460		21	18.4															
09 206-140 [5539-13-86]	樹林 実測:2本	日光市 溜沼切込湖	国	300以上	ｺﾒﾂｶﾞ	310		25	11		樹林	ササその他やぶ	無	ｳｸﾞｲｽ	ﾆﾎﾝｼｶ	無	良	無	無	無	3	自然公園(国立)	無	無
					ｺﾒﾂｶﾞ	300		22	15															
09 206-141 [5539-13-85]	樹林 実測:2本	日光市 切込湖刈込湖	国	300以上	ｳﾀﾞｲｶﾝﾊﾞ	335		25	23		樹林	稚樹・その他低木生育 ササその他やぶ	無	ｻﾝﾄﾞﾘ, ｳｸﾞｲｽ	ﾆﾎﾝｼｶ	無	良	無	無	無	3	自然公園(国立)	無	無
					ﾐｽﾞﾅﾗ	310		20	15															
09 206-142 [5539-13-85]	樹林 実測:3本	日光市 小峠	国	300以上	ｳﾀﾞｲｶﾝﾊﾞ	340		20	20		樹林	稚樹・その他低木生育	無	ｳｸﾞｲｽ	ﾆﾎﾝｼｶ	無	良	無	無	無	2	自然公園(国立)	無	無
					ｺﾒﾂｶﾞ	340		20	20															
					ｶﾂﾗ	310		20	15															
09 206-143 [5539-13-84]	樹林 10 ha 実測:6本 推定:14本	日光市 菱ノ湖	国	300以上	ｶﾗﾏﾂ	340		20	20		樹林	稚樹・その他低木生育 ササその他やぶ	無	ｳｸﾞｲｽ	ﾆﾎﾝｼｶ	無	良	無	無	無	2	自然公園(国立)	無	無
					ｸﾛﾋﾞｲﾀﾔ	340		18	10															
					ﾓﾐ	340		20	10															
					ｸﾛﾋﾞｲﾀﾔ	435		18	20															
09 206-144 [5539-05-81]	樹林 5 ha 実測:3本	日光市 生岡神社	社寺	不明	ｽｷﾞ	707		22	22		樹林 耕地	草地・地被類 ササその他やぶ	枯損木ややあり	不明	不明	有	良		生岡のスギ		2	天然記念物等(都道府県)	樹名板 解説板 石標	無
					ｽｷﾞ	340		30	12															
					ｴﾉｷ	497		26	22															
09 206-145 [5539-04-99]	単木	日光市	個人	不明	ﾋﾒｺﾏﾂ	330		2.1	15		その他	裸地	無	不明	不明	無	良	無	無	無	3	天然記念物等(都道府県)	解説板	保護柵設置 定期的な下刈り・清掃

コード番号 [3次メッシュコード]	区分	所在地 通称名	所有者	推定樹齢 (年)	巨木測定値 樹種名	幹周 (cm)	主幹 (cm)	樹高 (m)	枝張 (m)	株立 (本)	周囲の状況	根元の状況	欠損度	動物生息 鳥	動物生息 獣	着生植物	健全度	信仰対象	独特の呼称	故事伝承	視認性	保護制度指定	解説板等	特記事項
09 206-146 [5539-05-00]	単木	日光市	個人	不明	ｳﾒﾓﾄﾞｷ	318		32	15		樹林 耕地	草地・地被類 ササその他やぶ	小枝枯損	不明	不明	有	良	無	無	無	1	無	無	無
09 206-147 [5539-04-29]	単木	日光市	個人	200～299	ﾓﾐ ﾓﾐ	380 361			18 18		樹林	草地・地被類 ササその他やぶ	大枝枯損 小枝枯損	不明	不明	有	良	無	無	無	2	無	無	定期的な下刈り・清掃
09 206-148 [5539-05-10]	単木	日光市	個人	不明	ｲﾀﾔｶｴﾃﾞ	300		24	8		建物群	裸地 草地・地被類	大枝枯損	不明	不明	有	不良：一部枯損	無	無	無	2	無	無	無
09 206-149 [5439-75-90]	単木	日光市	個人	300以上	ｶﾔ	414		25	20		樹林	裸地 稚樹・その他低木生育	大枝枯損	不明	不明	有	良	無	鍛治屋の樋	無	2	天然記念物等(市町村)	解説板	定期的な下刈り・清掃
09 206-150 [5439-75-70]	単木	日光市	その他 公有	300以上	ｽｷﾞ	428		28	15		樹林	裸地 稚樹・その他低木生育 ササその他やぶ	小枝枯損 頭頂部幹折れ	不明	不明	有	良	信仰対象あり 祭事あり	山口のこぶ杉	不明	3	無	無	定期的な下刈り・清掃
09 206-151 [5439-75-70]	単木	日光市	個人	100～199	ｳﾒﾓﾄﾞｷ ｳﾒﾓﾄﾞｷ	315 351		30 32	18 24		樹林	ササその他やぶ	大枝枯損	不明	不明	有	良	無	無	無	3	無	無	定期的な下刈り・清掃
09 206-152 [5439-75-70]	単木	日光市	個人	200～299	ｲﾀﾔｶｴﾃﾞ	427		16	10		樹林	草地・地被類 ササその他やぶ	大枝枯損 空洞あり	不明	不明	有		無	無	無	3	無	無	定期的な下刈り・清掃
09 206-153 01/02 [5439-75-80]	樹林 1 ha 実測:6本 推定:12本	日光市 熟ノ沢	個人	不明	ﾓﾐ ﾓﾐ ﾓﾐ ﾓﾐ	328 280 326 308		32 30 32 30	15 15 16 12		樹林	裸地 ササその他やぶ	無	不明	不明	有	良	無	無	無	1	無	無	定期的な下刈り・清掃
09 206-153 02/02 [5439-75-80]	樹林	日光市 熟ノ沢			ﾓﾐ ﾓﾐ	266 306		30 32	15 12															
09 206-154 [5439-75-70]	単木	日光市	個人	300以上	ｽｷﾞ ﾋﾉｷ	400 260		38 32	10 10		樹林	ササその他やぶ	小枝枯損	不明	不明	有	良	無	井戸沢の杉	有	3	無	無	定期的な下刈り・清掃
09 206-155 [5439-74-99]	単木	日光市 小里八	個人	伝承 320	ﾋﾉｷ	305		38	20		樹林	草地・地被類 稚樹・その他低木生育 ササその他やぶ	大枝枯損	不明	不明	有	良	無	無	無	3	無	無	定期的な下刈り・清掃
09 206-156 [5439-75-90]	樹林 0.7 ha 実測:3本 推定:30本	日光市 黒川神社	社寺	伝承 500	ｽｷﾞ ｽｷﾞ ｽｷﾞ	588 302 310		40 35 35	25 15 15		樹林 耕地 道路	草地・地被類 ササその他やぶ	枯損木やや あり	不明	不明	有	良	無	無	無	2	無	無	定期的な下刈り・清掃
09 206-157 [5439-74-99]	単木	日光市	個人	伝承 200	ﾄﾁﾉｷ	435		33	30		樹林 耕地	ササその他やぶ	小枝枯損	不明	不明	有	良	無	無	無	1	天然記念物等(市町村)	樹名板 解説板	無
09 206-158 [5439-74-99]	単木	日光市	個人	不明	ｳﾒﾓﾄﾞｷ	382		36	25		樹林 耕地	ササその他やぶ	小枝枯損	不明	不明	有	良	無	無	無	1	無	無	無
09 206-159 [5439-75-90]	単木	日光市	個人	不明	ｽｷﾞ	302		38	10		樹林 耕地	草地・地被類 ササその他やぶ	小枝枯損	不明	不明	有	不良：病虫害	無	無	無	3	無	無	定期的な下刈り・清掃

コード番号 [3次ﾒｯｼｭｺｰﾄﾞ]	区分	所在地 通称名	所有者	推定樹齢 (年)	巨木測定値 樹種名	幹周 (cm)	主幹 (cm)	樹高 (m)	枝張 (m)	株立 (本)	周囲 の 状況	根元 の 状況	欠損度	動物生息 鳥	動物生息 獣	着生 植物	健 全 度	信仰対象	独特の 呼称	故事 伝承	視 認 性	保護制度指定	解説 板等	特記事項
09 206-160 [5439-74-99]	単木	日光市	個人	不明	ｲﾄﾋｶﾞﾝ	358		26	28		樹林	草地・地被類 ササその他やぶ	大枝枯損	不明	不明	有	不良：一部枯損	無	無	無	1	天然記念物等(市町村)	樹名板 解説板	
09 206-161 [5439-74-99]	単木	日光市 大久田稲荷	不明	不明	ｽｷﾞ	330		25	6		樹林 耕地	植樹・その他低木生育	大枝枯損	不明	不明	有	不良：その他	不明	無	無	2	無	無	無
09 206-162 [5439-74-99]	樹林 実測:4本 推定:9本	日光市	個人	不明	ｽｷﾞ ｽｷﾞ ｽｷﾞ ｽｷﾞ	390 302 328 343		40 33 37 40	18 12 15 10		耕地 その他	草地・地被類 ササその他やぶ	枯損木ややあり			有	良	無	無	無	1	無	無	定期的な下刈り・清掃
09 206-163 [5439-74-99]	単木	日光市 水草沢	個人	不明	ｽｷﾞ	400		42	25		樹林 耕地	草地・地被類 ササその他やぶ	小枝枯損	不明	不明	有	良	無	無	無	1	無	無	定期的な下刈り・清掃
09 206-164 [5539-04-19]	単木	日光市	個人	100～199	ｱｶﾏﾂ	337		22	17.5		樹林	植樹・その他低木生育 ササその他やぶ	小枝枯損	不明	不明	無	良	無	無	無	3	無	無	定期的な下刈り・清掃
09 206-165 01/03 [5539-05-51]	樹林 0.5 ha 実測:11本 推定:30本	日光市 山久保稲荷神社	社寺	不明	ｽｷﾞ ｽｷﾞ ｽｷﾞ ｽｷﾞ	535 364 465 473		47 38 38 42	15 15 8 15		樹林 耕地	裸地 草地・地被類 植樹・その他低木生育 ササその他やぶ	枯損木ややあり	不明	不明	有	良	信仰対象あり 祭事あり	無	無	1	天然記念物等(市町村)	解説板	定期的な下刈り・清掃
09 206-165 02/03 [5539-05-51]	樹林	日光市 山久保稲荷神社			ｽｷﾞ ｽｷﾞ ｽｷﾞ ｽｷﾞ	474 465 540 300		42 40 38 40	10 12 8 8															
09 206-165 03/03 [5539-05-51]	樹林	日光市 山久保稲荷神社			ｽｷﾞ ｽｷﾞ ｽｷﾞ	300 320 302		38 38 30	8 10 12															
09 206-166 [5539-05-51]	単木	日光市	個人	不明	ｽｷﾞ	362		30	12		樹林 耕地	裸地 草地・地被類 その他	大枝枯損	不明	不明	有	良	信仰対象あり	無	無	2	無	無	定期的な下刈り・清掃
09 206-167 [5539-05-41]	単木	日光市	個人	不明	ﾄｽｻﾞｸﾗ	321		22	15		樹林 道路	裸地 草地・地被類	大枝枯損 異常なコブあり	不明	不明	有	良	無	無	無	2	無	無	定期的な下刈り・清掃
09 207-001 [5439-75-96]	単木	今市市 西浦	個人	300以上	ｶﾔ	350		17	16		樹林 耕地 その他	草地・地被類 ササその他やぶ	無	不明	不明	有	良	無	無	無	2	天然記念物等(市町村)	無	定期的な下刈り・清掃
09 207-002 01/03 [5539-05-15]	樹林 0.7 ha 実測:11本 推定:25本	今市市 大宮神社	社寺	伝承 520	ｽｷﾞ ｽｷﾞ ｽｷﾞ ｽｷﾞ	669 301 472 338		45 35 40 37	12 8 16 5		樹林 耕地	草地・地被類 ササその他やぶ	枯損木ややあり	不明	不明	有	良	信仰対象あり	大宮神社の太郎杉	無	1	天然記念物等(市町村)	解説板 その他	定期的な下刈り・清掃
09 207-002 02/03 [5539-05-15]	樹林	今市市			ｽｷﾞ ｽｷﾞ ｽｷﾞ ｽｷﾞ	398 353 506 356		32 40 42 40	10 10 15 6															

コード番号 [3次メッシュコード]	区分	所在地 通称名	所有者	推定樹齢（年）	巨木測定値 樹種名	幹周 (cm)	主幹 (cm)	樹高 (m)	枝張 (m)	株立 (本)	周囲の状況	根元の状況	欠損度	動物生息 鳥	動物生息 獣	着生植物	健全度	信仰対象	独特の呼称	故事伝承	視認性	保護制度指定	解説板等	特記事項
09 207-002 03/03 [5539-05-15]	樹林	今市市			スギ	337		37	8															
					スギ	354		36	10															
					スギ	306		36	12															
09 207-003 [5539-05-98]	単木	今市市	その他公有	不明	ヤマザクラ	435		9	12		耕地 道路	草地・地被類	大枝枯損	不明	不明	有	不良：一部枯損	無	無	無	2	無	無	定期的な下刈り・清掃
09 207-004 [5539-05-98]	単木	今市市 南沢	個人	200～299	イヂョウ	300		25	20		樹林 耕地	草地・地被類 ササその他やぶ	大枝枯損	不明	不明	有	良	信仰対象あり	無	無	2	天然記念物等(市町村)	解説板	定期的な下刈り・清掃 その他
09 207-005 [5539-14-08]	単木	今市市 高男（高渡神社）	社寺	不明	スギ	332		37	12		樹林 耕地 建物群 道路	草地・地被類 ササその他やぶ	小枝枯損	不明	不明	有	不良：一部枯損	不明	無	無	2	無	無	定期的な下刈り・清掃
09 207-006 [5539-05-99]	単木	今市市	個人	不明	ケヤキ	444		27	22		樹林 耕地 建物群	草地・地被類	大枝枯損	不明	不明	有	良	無	無	無	1	無	無	定期的な下刈り・清掃
09 207-007 [5539-05-99]	単木	今市市	個人	不明	スギ	460		25	18		耕地	草地・地被類 ササその他やぶ	小枝枯損	不明	不明	有	良	信仰対象あり	無	無	2	無	無	定期的な下刈り・清掃
09 207-008 [5539-05-54]	単木	今市市	個人	不明	イタヤカエデ	333		17	10		耕地 建物群 道路	草地・地被類	小枝枯損	不明	不明	有	良	無	無	無	2	無	無	定期的な下刈り・清掃 枯損部の削除、枝下ろし
					ケヤキ	331		24	12															
09 207-009 [5539-14-06]	単木	今市市 法蔵寺	社寺	300以上	イトヒバ	360		25	10		樹林 耕地 建物群	裸地 草地・地被類	大枝枯損 小枝枯損	不明	不明	有	良	無	無	無	2	天然記念物等(市町村)	樹名板 解説板	定期的な下刈り・清掃
09 207-010 [5539-14-16]	単木	今市市 平田神社	社寺	300以上	ヒノキ	492		30	18		樹林	草地・地被類 その他	小枝枯損 頭頂部幹折れ	不明	不明	有	不良：一部枯損	信仰対象あり	無	無	1	天然記念物等(市町村)	樹名板 解説板	定期的な下刈り・清掃
09 207-011 [5539-06-70]	樹林 実測:8本 推定:25本	今市市	個人	300以上	スギ	308		40	7		樹林 耕地 建物群 道路	草地・地被類 稚樹・その他低木生育 ササその他やぶ	枯損木ややあり 倒木ややあり	不明	不明	有	良	無	無	無	2	無	無	定期的な下刈り・清掃 枯損部の削除、枝下ろし
					スギ	441		40	10															
					スギ	325		38	10															
					スギ	304		38	10															
09 207-012 [5539-06-70]	樹林 実測:8本 推定:25本	今市市	個人	300以上	スギ	328		33	10		樹林 耕地 建物群 道路	草地・地被類 稚樹・その他低木生育 ササその他やぶ	枯損木ややあり 倒木ややあり	不明	不明	有	良	無	無	無	2	無	無	定期的な下刈り・清掃 枯損部の削除、枝下ろし
					スギ	321		42	7															
					スギ	362		42	15															
					スギ	405		40	15															
09 207-013 [5539-06-60]	単木	今市市	個人	300以上	ヒイラギ	422	250	12	15	2	耕地 その他	草地・地被類	大枝枯損	不明	不明	有	良	無	無	無	1	天然記念物等(市町村)	樹名板 解説板	定期的な下刈り・清掃
09 207-014 [5539-06-70]	単木	今市市	個人	不明	モミ	370		32	18		樹林 耕地 建物群	草地・地被類 ササその他やぶ	大枝枯損	不明	不明	有	良	無	無	無	2	無	無	定期的な下刈り・清掃
09 207-015 [5539-06-61]	単木	今市市	個人	不明	ヤマザクラ	376		22	20		樹林 耕地 建物群 道路	草地・地被類 舗装	大枝枯損 空洞あり	不明	不明	有	不良：一部枯損	無	無	無	2	無	無	無

コード番号 [3次ﾒｯｼｭｺｰﾄﾞ]	区分	所在地 通称名	所有者	推定樹齢 (年)	巨木測定値 樹種名	幹周 (cm)	主幹 (cm)	樹高 (m)	枝張 (m)	株立 (本)	周囲の状況	根元の状況	欠損度	動物生息 鳥	動物生息 獣	着生植物	健全度	信仰対象	独特の呼称	故事伝承	視認性	保護制度指定	解説板等	特記事項
09 207-016 [5539-06-74]	単木	今市市	個人	不明	ｸﾛﾏﾂ	301		27	18		樹林 耕地 建物群 道路	裸地 草地・地被類	大枝枯損	ﾑｸﾄﾞﾘ	不明	有	良	無	無	無	1	無	無	定期的な下刈り・清掃
09 207-017 [5539-06-74]	単木	今市市	個人	不明	ｼﾀﾞﾚｻﾞｸﾗ	301		14	16		樹林 建物群 道路	草地・地被類	小枝枯損 空洞あり 異常なコブあり	不明	不明	有	良	無	無	無	2	天然記念物等(市町村)	樹名板	定期的な下刈り・清掃
09 207-018 [5539-06-66]	単木	今市市 滝尾神社	社寺	300以上	ｽｷﾞ	515		40	18		樹林 耕地	草地・地被類 ササその他やぶ	小枝枯損	不明	不明	有	良	信仰対象あり	無	無	1	天然記念物等(市町村)	樹名板 解説板	定期的な下刈り・清掃
09 207-019 [5539-06-55]	単木	今市市	個人	不明	ﾄｳｻﾞﾝｸﾗ	465		14	20		耕地 道路	草地・地被類 ササその他やぶ	大枝枯損 空洞あり	不明	不明	有	不良：一部枯損 病虫害	無	無	有ｷ	2	天然記念物等(市町村)	解説板	定期的な下刈り・清掃 その他
09 207-020 [5539-06-50]	単木	今市市 薄井沢神社	社寺	100～199	ﾄｳｻﾞﾝｸﾗ	361		17	20		樹林 耕地 建物群 道路	裸地 草地・地被類 その他	大枝枯損	不明	不明	有	不良：一部枯損	無	薄井沢の宮ザクラ	無	2	天然記念物等(市町村)	樹名板	保護柵設置 定期的な下刈り・清掃 枯損部の削除、枝下ろし
09 207-021 [5439-75-77]	単木	今市市	その他 公有	不明	ﾓﾐ	320		32	12		樹林 耕地 道路	草地・地被類 稚樹・その他低木生育 ササその他やぶ	大枝枯損 小枝枯損	不明	不明	有	良	無	無	無	1	無	無	定期的な下刈り・清掃 枯損部の削除、枝下ろし
09 207-022 [5439-75-86]	単木	今市市 加藤家墓地	個人	不明	ﾓﾐ ﾓﾐ	312 292		32 32	15 15		樹林 耕地 道路	裸地 草地・地被類 ササその他やぶ	大枝枯損	不明	不明	有	良	無	無	無	1	無	無	定期的な下刈り・清掃 枯損部の削除、枝下ろし
09 207-023 [5439-75-77]	樹林 実測:3本	今市市	都道府県	不明	ｸﾛﾏﾂ ｸﾛﾏﾂ ｸﾛﾏﾂ	333 322 422		30 30 32	18 22 30		耕地 建物群 水面 その他	草地・地被類 ササその他やぶ		不明	不明	有	良	無	無	無	2	無	無	無
09 207-024 [5439-75-77]	単木	今市市	都道府県	不明	ｲﾄﾋﾊﾞ	472	172	12	12		樹林 耕地 建物群	裸地 草地・地被類 ササその他やぶ	頭頂部幹折れ	不明	不明	有	良	無	無	無	3	無	無	枯損部の削除、枝下ろし
09 207-025 [5439-75-77]	単木	今市市	個人	99以下	ｸﾛﾏﾂ	320		28	20		耕地 建物群	草地・地被類 稚樹・その他低木生育	大枝枯損	不明	不明	有	良	無	無	無	1	無	無	無
09 207-026 [5439-75-97]	樹林 0.7 ha 実測:4本 推定:40本	今市市 星宮神社	社寺	不明	ｽｷﾞ ﾋﾉｷ ﾋﾉｷ ﾋﾉｷ	317 288 287 285		40 42 40 38	12 12 12 10		樹林 耕地	草地・地被類 稚樹・その他低木生育 ササその他やぶ	枯損木やや あり	不明	不明	有	良	無	無	無	1	無	無	定期的な下刈り・清掃
09 207-027 [5439-75-97]	単木	今市市	個人	不明	ｸﾛﾏﾂ	300		27	22		樹林 耕地 水面 その他	ササその他やぶ	大枝枯損	不明	不明	有	良	無	無	無	2	無	無	無
09 207-028 [5439-75-97]	単木	今市市	個人	不明	ｸﾛﾏﾂ	300		28	22		樹林 耕地 道路	草地・地被類 その他	無	不明	不明	有	良	無	無	無	1	無	無	無

コード番号 [3次ﾒｯｼｭｺｰﾄﾞ]	区分	所在地 通称名	所有者	推定樹齢 (年)	巨木測定値 樹種名	幹周 (cm)	主幹 (cm)	樹高 (m)	枝張 (m)	株立 (本)	周囲の状況	根元の状況	欠損度	動物生息 鳥	動物生息 獣	着生植物	健全度	信仰対象	独特の呼称	故事伝承	視認性	保護制度指定	解説板等	特記事項
09 207-029 [5539-05-08]	単木	今市市 福生寺	社寺	不明	ｳﾜﾐｽﾞ	305		15	5		建物群 道路	草地・地被類 ササその他やぶ 舗装	大枝枯損 頭頂部幹折れ	不明	不明	有	良	無	無	無	3	無	無	定期的な下刈り・清掃 枯損部の削除、枝下ろし
09 207-030 [5539-06-30]	単木	今市市	個人	不明	ｳﾜﾐｽﾞ	437		35	35		樹林 耕地 建物群 道路	裸地 草地・地被類	大枝枯損	不明	不明	有	良	無	無	無	1	無	無	定期的な下刈り・清掃
09 207-031 [5539-06-30]	単木	今市市 王子神社	社寺	200～299	ｲﾁｮｳ	408		37	30		耕地	裸地 草地・地被類	大枝枯損	不明	不明	有	良	無	無	無	1	天然記念物等(市町村)	解説板	定期的な下刈り・清掃 その他
09 207-032 [5539-06-30]	単木	今市市 王子神社	社寺	不明	ｽｷﾞ	416		30	12		耕地	草地・地被類	大枝枯損	不明	不明	有	良	無	無	無	2	無	無	定期的な下刈り・清掃
09 207-033 [5539-06-40]	樹林 0.5 ha 実測:5本 推定:15本	今市市	個人	不明	ﾓﾐ ﾓﾐ ﾓﾐ ﾓﾐ	375 343 296 290		40 40 40 37	18 20 12 20		樹林 耕地	草地・地被類 稚樹・その他低木生育	無	不明	不明	有	良	無	無	無	1	無	無	定期的な下刈り・清掃
09 207-034 [5439-76-91]	単木	今市市 上猪倉琴平神社	社寺	99以下	ﾔﾏｻﾞｸﾗ	352		14	30		樹林 耕地 水面	ササその他やぶ	大枝枯損	不明	不明	有	良	無	無	無	2	天然記念物等(市町村)	樹名板	無
09 207-035 [5439-76-91]	単木	今市市 上猪倉泉福寺	社寺	不明	ﾓﾐ	536	268	37	15	2	樹林	裸地 草地・地被類 ササその他やぶ	小枝枯損	不明	不明	有	良	無	無	無	1	無	無	無
09 207-036 [5439-76-91]	単木	今市市	個人	不明	ｴﾉｷ	368		24	25		樹林 耕地	草地・地被類 稚樹・その他低木生育	大枝枯損 空洞あり	不明	不明	有	不良：一部枯損 病虫害	無	無	無	2	無	無	定期的な下刈り・清掃
09 207-037 [5439-67-91]	樹林 0.4 ha 実測:3本 推定:25本	今市市	個人	不明	ｽｷﾞ ｽｷﾞ ｽｷﾞ	390 323 300		39 35 38	18 12 15		耕地	草地・地被類 稚樹・その他低木生育 ササその他やぶ	枯損木やや あり	不明	不明	有	良	無	無	無	1	無	無	定期的な下刈り・清掃
09 207-038 [5539-06-02]	単木	今市市	個人	不明	ｳﾜﾐｽﾞ	390		25	28		耕地 道路	草地・地被類	小枝枯損	不明	不明	有	良	無	無	無	2	無	無	無
09 207-039 01/02 [5439-75-59]	樹林 実測:5本 推定:30本	今市市 岩崎神社	社寺	不明	ｽｷﾞ ｽｷﾞ ｲﾀﾔｶｴﾃﾞ ﾔﾏｻﾞｸﾗ	405 331 362 354		35 38 28 28	15 8 12 18		樹林 耕地	草地・地被類 ササその他やぶ	枯損木やや あり	不明	不明	有	良	無	無	無	1	無	無	定期的な下刈り・清掃 枯損部の削除、枝下ろし
09 207-039 02/02 [5439-75-59]	樹林	今市市 岩崎神社			ﾓﾐ	327		37	15															
09 207-040 [5539-05-58]	並木 10700 m 定:3072.本	今市市 御成街道	社寺	伝承 340	ｽｷﾞ	330		30	20		道路	裸地 草地・地被類 舗装	枯損木やや あり	有	ﾑｸﾄﾘﾋﾞ, ｲﾀﾁ	有	良	無	有	有*	1	天然記念物等(国)	無	無
09 207-041 [5539-05-27]	並木 13900 m 定:6858.本	今市市 例幣使街道	社寺	伝承 340	ｽｷﾞ	330		30	20		道路	裸地 草地・地被類 舗装	枯損木やや あり	有	ﾑｸﾄﾘﾋﾞ, ｲﾀﾁ	有	良		無	有*	1	天然記念物等(国)		

コード番号 [3次ﾒｯｼｭｺｰﾄﾞ]	区分	所在地 通称名	所有者	推定樹齢 (年)	巨木測定値 樹種名	幹周 (cm)	主幹 (cm)	樹高 (m)	枝張 (m)	株立 (本)	周囲の状況	根元の状況	欠損度	動物生息 鳥	動物生息 獣	着生植物	健全度	信仰対象	独特の呼称	故事伝承	視認性	保護制度指定	解説板等	特記事項
09 207-042 [5539-05-86]	並木 3900 m 定:1000. 本	今市市 会津街道	社寺	伝承 340	ｽｷﾞ	330		30	20		道路	裸地 草地・地被類 舗装	枯損木やや あり	有	ﾑｸﾄﾘﾋﾞ, ｲｶﾀﾞ	有	良		無	有*	1	天然記念物等(国)		
09 208-001 [5439-46-17]	単木	小山市	個人	不明	ｸﾘ	353		22	18		樹林 耕地	草地・地被類 舗装	小枝枯損	不明	不明	有	良	無	無	無	2	無	無	買取運動
09 208-002 [5439-37-81]	樹林 0.3 ha 実測:4本 推定:4本	小山市	社寺	不明	ｸﾘ ｸﾘ ｸﾘ ｸﾘ	648 350 412 480		28 22 22 24	20 18 18 20		樹林 耕地	裸地 草地・地被類 ササその他やぶ	枯損木やや あり	不明	不明	有	良	不明	無	無	1	無	無	定期的な下刈り・清掃
09 208-003 [5439-37-71]	単木	小山市	個人	不明	ｸﾘ	383		25	22		耕地	裸地 草地・地被類	小枝枯損	不明	不明	有	良	無	無	無	1	無	無	定期的な下刈り・清掃
09 208-004 [5439-36-67]	単木	小山市	社寺	不明	ｲﾄﾋﾊﾞ	451	207	12	9	2	耕地 建物群	裸地 草地・地被類	小枝枯損 空洞あり	不明	不明	有	良	不明	無	無	3	無	無	定期的な下刈り・清掃 枯損部の削除、枝下ろし
09 208-005 [5439-36-67]	単木	小山市	個人	不明	ｸﾘ	353		23	20		樹林 耕地	裸地	小枝枯損	不明	不明	有	良	無	無	無	1	無	無	定期的な下刈り・清掃
09 208-006 [5439-36-67]	単木	小山市	社寺	不明	ｲﾄﾋﾊﾞ	322		20	9		耕地	草地・地被類 ササその他やぶ 舗装	小枝枯損	不明	不明	無	良	不明	無	無	2	無	無	定期的な下刈り・清掃
09 208-007 [5439-36-67]	単木	小山市	社寺	不明	ｼﾗｶｼ	301		27	12		樹林 耕地	裸地 草地・地被類	大枝枯損 空洞あり	不明	不明	有	良	不明	無	無	2	無	無	定期的な下刈り・清掃
09 208-008 [5439-36-67]	単木	小山市	社寺	不明	ｽｷﾞ	358		20	6		樹林 耕地 建物群	裸地 草地・地被類 ササその他やぶ	大枝枯損 頭頂部幹折れ 空洞あり	不明	不明	無	不良：枯死寸前	信仰対象あり	無	無	3	無	無	定期的な下刈り・清掃
09 208-009 [5439-36-67]	単木	小山市	社寺	不明	ｲﾁｮｳ	404		27	20		樹林 耕地 その他	裸地	大枝枯損	不明	不明	有	良	不明	無	無	1	無	無	定期的な下刈り・清掃 枯損部の削除、枝下ろし
09 208-010 [5439-36-67]	単木	小山市	個人	不明	ｸﾘ	392		30	27		樹林 耕地 建物群	裸地	小枝枯損	不明	不明	有	良	無	無	無	1	無	無	定期的な下刈り・清掃
09 208-011 01/02 [5439-36-74]	単木	小山市	社寺	不明	ｸﾘ ｸﾘ ｸﾘ ｸﾘ	617 401 369 300		23 24 24 24	22 20 20 15		建物群 道路	裸地 草地・地被類	大枝枯損 空洞あり	不明	不明	有	不良：一部枯損	不明	無	無	2	無	無	定期的な下刈り・清掃 枯損部の削除、枝下ろし
09 208-011 02/02 [5439-36-74]	単木	小山市			ｸﾘ	416		25	12															
09 208-012 [5439-36-84]	単木	小山市	社寺	不明	ｺｳﾔﾏｷ	323		28	10		樹林 建物群	裸地	大枝枯損 空洞あり	不明	不明	有	良	不明	無	無	3	天然記念物等(市町村)	樹名板	支柱設置 定期的な下刈り・清掃 枯損部の削除、枝下ろし
09 208-013 [5439-36-84]	単木	小山市	社寺	不明	ｲﾁｮｳ	356		16	12		樹林 建物群	裸地	大枝枯損 頭頂部幹折れ 空洞あり	不明	不明	有	良	不明	無	無	3	無	無	定期的な下刈り・清掃

コード番号 【3次ﾒｯｼｭｺｰﾄﾞ】	区分	所在地 通称名	所有者	推定樹齢 (年)	巨木測定値 樹種名	幹周 (cm)	主幹 (cm)	樹高 (m)	枝張 (m)	株立 (本)	周囲の状況	根元の状況	欠損度	動物生息 鳥	動物生息 獣	着生植物	健全度	信仰対象	独特の呼称	故事伝承	視認性	保護制度指定	解説板等	特記事項
09 208-014 【5439-36-74】	単木	小山市	市町村	不明	ｼﾗｶｼ	460	208	22	17		樹林 建物群	裸地 ササその他やぶ	大枝枯損 空洞あり	不明	不明	有	良	無	無	無	2	無	無	無
09 208-015 【5439-36-84】	単木	小山市 城山公園	社寺	不明	ｲﾁｮｳ	620		15	20		樹林 公園	裸地 草地・地被類	大枝枯損 頭頂部幹折れ	不明	不明	有	良	不明	無	有＊	3	天然記念物等(市町村)	解説板	保護柵設置 その他
09 208-016 【5439-36-74】	単木	小山市	市町村	不明	ｹﾔｷ	310		9	8		建物群 道路	舗装	大枝枯損 頭頂部幹折れ 空洞あり	無	無	有	不良：一部枯損	無	無	無	3	無	無	無
09 208-017 【5439-36-64】	単木	小山市	社寺	不明	ｹﾔｷ	415		26	18		建物群 道路	裸地 舗装	大枝枯損 空洞あり	無	無	有	良	信仰対象あり	無	無	1	無	無	定期的な下刈り・清掃 枯損部の削除、枝下ろし
09 208-018 01/02 【5439-36-74】	樹林 0.8 ha 実測:8本 推定:20本	小山市	社寺	不明	ｼﾗｶｼ ｹﾔｷ ｹﾔｷ ｹﾔｷ	350 427 353 401		28 28 26 28	17 20 12 15		樹林 建物群 その他	裸地 草地・地被類 ササその他やぶ 舗装	枯損木やや あり	不明	不明	有	良	不明	無	無	2	無	無	定期的な下刈り・清掃
09 208-018 02/02 【5439-36-74】	樹林	小山市			ｼﾗｶｼ ｹﾔｷ ｹﾔｷ ｹﾔｷ	335 458 306 424		22 25 16 22	13 18 5 22															
09 208-019 【5439-36-74】	単木	小山市	社寺	不明	ｹﾔｷ	695		16	20		樹林 建物群 道路	裸地 草地・地被類	大枝枯損 空洞あり 異常なコブあり	不明	不明	有	不良：一部枯損	信仰対象あり	無	無	2	天然記念物等(市町村)	樹名板	定期的な下刈り・清掃
09 208-020 【5439-36-42】	単木	小山市	社寺	不明	ｽｷﾞ	300		15	4		耕地 道路	裸地 草地・地被類 舗装	大枝枯損 頭頂部幹折れ 空洞あり	無	無	無	不良：枯死寸前	不明	無	無	3	無	無	無
09 208-021 【5439-36-21】	単木	小山市	社寺	不明	ｽｷﾞ ﾓﾐ	364 284		25 36	10 15		樹林 道路	裸地	大枝枯損	不明	不明	無	良	信仰対象あり	無	無	3	天然記念物等(市町村)	樹名板	定期的な下刈り・清掃
09 208-022 【5439-35-28】	単木	小山市	個人	不明	ｹﾔｷ	542		20	22		樹林 耕地 建物群	裸地 草地・地被類 ササその他やぶ その他	大枝枯損 空洞あり 異常なコブあり	不明	不明	有	良	不明	無	無	1	無	無	無
09 208-023 【5439-35-38】	単木	小山市	社寺	不明	ｴﾉｷ	568		18	20		樹林 耕地 道路	裸地 草地・地被類 舗装	大枝枯損 空洞あり 異常なコブあり	不明	不明	有	良	信仰対象あり	無	無	1	天然記念物等(市町村)	樹名板 解説板	無
09 208-024 【5439-35-28】	単木	小山市	個人	不明	ｹﾔｷ	310		18	16		耕地 建物群 道路	裸地 草地・地被類 その他	小枝枯損	不明	不明	有	良	無	無	無	2	無	無	無
09 208-025 【5439-35-79】	単木	小山市	社寺	不明	ｹﾔｷ	407		25	20		耕地 建物群	裸地 草地・地被類 ササその他やぶ	小枝枯損	不明	不明	有	良	無	無	無	1	無	無	無

コード番号 [3次ﾒｯｼｭｺｰﾄﾞ]	区分	所在地 通称名	所有者	推定樹齢 (年)	巨木測定値 樹種名	幹周 (cm)	主幹 (cm)	樹高 (m)	枝張 (m)	株立 (本)	周囲 の 状況	根元 の 状況	欠損度	動物生息 鳥	動物生息 獣	着生 植物	健 全 度	信仰対象	独特の 呼称	故事 伝承	視 認 性	保護制度指定	解説 板等	特記事項
09 208-026 [5439-35-89]	単木	小山市	社寺	不明	ｳﾗﾒ ｳﾗﾒ ｳﾗﾒ	473 350 355		22 21 22	16 16 16		耕地 建物群 道路	裸地 舗装	大枝枯損 空洞あり 異常なコブあり	不明	不明	有	不良：一部枯損	不明	無	無	1	無	無	定期的な下刈り・清掃
09 208-027 [5439-46-43]	単木	小山市	社寺	不明	ｶﾔ	426		22	15		樹林 耕地	裸地 草地・地被類	大枝枯損 空洞あり	不明	不明	有	良	不明	無	無	2	天然記念物等(市町村)	無	保護柵設置
09 209-001 [5440-40-83]	樹林 実測:2本 推定:20本	真岡市 上入れ	個人	不明	ｳﾗﾒ ｳﾗﾒ	590 450		35 28			樹林	稚樹・その他低木生育	倒木ややあり	ﾌｸﾛｳ	無	有	良	無	無	無	2	保安林・学術参考保護等	無	無
09 209-002 [5439-57-77]	樹林 0.7 ha 実測:4本 推定:11本	真岡市 観音堂脇	個人	不明	ｳﾗﾒ ｱｶｶﾞｼ ｳﾗﾒ ｱｶｶﾞｼ	355 341 286 355		23 15 22 10	18 15 17 8		樹林 耕地 道路	裸地 草地・地被類 稚樹・その他低木生育	枯損木やや あり	不明	不明	有	良		無	無	2	無	無	無
09 209-003 [5439-57-77]	樹林 0.8 ha 実測:4本 推定:20本	真岡市	個人	不明	ｶﾔ ｳﾗﾒ ｳﾗﾒ ｳﾗﾒ	327 346 288 280		22 26 24 23	12 18 16 18		耕地 建物群	裸地 草地・地被類 ササその他やぶ	枯損木やや あり	ｵｶﾞﾄﾞﾘ	不明	有	良	無	無	無	1	天然記念物等(市町村)	無	無
09 209-004 [5439-57-87]	単木	真岡市	不明	不明	ｳﾗﾒ	322		22	27		樹林 耕地 道路	草地・地被類 ササその他やぶ	小枝枯損	不明	不明	有	良	無	無	無	1	無	無	無
09 209-005 [5439-57-88]	単木	真岡市 大西小学校	市町村	不明	ｳﾗﾒ	340		18	20		耕地 建物群 道路 その他		小枝枯損	不明	不明	有	良	無	無	無	2	無	無	定期的な下刈り・清掃
09 209-006 [5439-57-88]	単木	真岡市 無量寿寺	社寺	不明	ｳﾗﾒ	476		18	22		樹林 耕地 その他	裸地 草地・地被類	小枝枯損 空洞あり 異常なコブあり	不明	不明	有	良	不明	無	無	1	天然記念物等(市町村)	樹名板	定期的な下刈り・清掃
09 209-007 [5440-50-63]	単木	真岡市	個人	不明	ｴﾉｷ	312		16	12		樹林 耕地	裸地	大枝枯損	不明	不明	有	良	無	無	無	1	無	無	定期的な下刈り・清掃
09 209-008 [5440-50-45]	単木	真岡市	個人	不明	ｴﾉｷ ｲﾁｼﾞｸ	382 254		28	24		耕地 建物群	裸地 草地・地被類	大枝枯損 空洞あり	不明	不明	有	良	無	無	無	1	天然記念物等(市町村)	無	定期的な下刈り・清掃
09 209-009 [5440-50-04]	単木	真岡市 稲荷神社	社寺	不明	ｽｷﾞ	367		20	18		樹林 耕地	裸地 草地・地被類	大枝枯損 頭頂部幹折れ	不明	不明	有	良	不明	無	無	1	天然記念物等(市町村)	無	定期的な下刈り・清掃
09 209-010 01/02 [5440-40-83]	樹林 0.7 ha 実測:5本 推定:8本	真岡市	個人	不明	ｳﾗﾒ ｳﾗﾒ ｳﾗﾒ ｳﾗﾒ	416 322 388 305		25 18 27 30	18 12 26 24		樹林 耕地	草地・地被類 ササその他やぶ	枯損木やや あり	不明	不明	有	良	信仰対象あり	無	無	2	無	無	無
09 209-010 02/02 [5440-40-83]	樹林	真岡市			ｳﾗﾒ	374		24	25															
09 209-011 [5440-40-74]	単木	真岡市	社寺	不明	ｳﾗﾒ ｳﾗﾒ	540 550		25 27	30 26		樹林 耕地	裸地 草地・地被類	大枝枯損 空洞あり 異常なコブあり	不明	不明	有	良	不明	無	無	1	天然記念物等(都道府県)	解説板	定期的な下刈り・清掃

コード番号 [3次ﾒｯｼｭｺｰﾄﾞ]	区分	所在地 通称名	所有者	推定樹齢 (年)	巨木測定値 樹種名	幹周 (cm)	主幹 (cm)	樹高 (m)	枝張 (m)	株立 (本)	周囲 の 状況	根元 の 状況	欠損度	動物生息 鳥	動物生息 獣	着生 植物	健 全 度	信仰対象	独特の 呼称	故事 伝承	視 認 性	保護制度指定	解説 板等	特記事項
09 209-012 [5440-40-84]	樹林 0.4 ha 実測:3本 推定:11本	真岡市	社寺	不明	ｹﾔｷ ｹﾔｷ+ｼﾗｶｼ ｶﾔ	430 435 285	320	30 28 24	30 15 14		樹林 耕地 建物群	裸地 草地・地被類 ササその他やぶ		不明	不明	有	良	不明	無	無	1	無	無	定期的な下刈り・清掃
09 209-013 [5440-40-82]	単木	真岡市	個人	不明	ｹﾔｷ	355		25	20		樹林 耕地 建物群	裸地 ササその他やぶ	大枝枯損	不明	不明	有	良	無	無	無	2	無	無	定期的な下刈り・清掃
09 209-014 [5439-57-05]	単木	真岡市	不明	不明	ｴﾉｷ	404		13	22		耕地	草地・地被類 ササその他やぶ	小枝枯損	不明	不明	有	良	信仰対象あり	水神様の御神木	不明	1	無	無	無
09 209-015 [5439-47-95]	単木	真岡市	個人	不明	ｹﾔｷ	356		23	16		樹林 耕地	裸地 草地・地被類	大枝枯損	不明	不明	有	良	無	無	無	2	無	無	無 買取運動
09 209-016 01/03 [5439-47-98]	並木 550 m 実測:11本 推定:236本	真岡市	社寺	不明	ｹﾔｷ+ｾﾝﾉｷ ｹﾔｷ ｹﾔｷ ｹﾔｷ	422 512 402 351		24 33 20 30	22 20 20 18		耕地 建物群	草地・地被類 稚樹・その他低木生育 ササその他やぶ 舗装	枯損木ややあり 倒木ややあり	不明	不明	有	良	不明	無	無	1	天然記念物等(都道府県)	無	定期的な下刈り・清掃
09 209-016 02/03 [5439-47-98]	並木	真岡市			ｹﾔｷ ｹﾔｷ ｹﾔｷ ｽｷﾞ	295 296 298 321		24 24 26 32	10 10 16 12															
09 209-016 03/03 [5439-47-98]	並木	真岡市			ｽｷﾞ ﾋﾉｷ ｽｷﾞ	330 301 290		37 35 32	10 12 12															
09 209-017 01/02 [5439-47-98]	樹林 0.5 ha 実測:6本 推定:30本	真岡市	社寺	不明	ｹﾔｷ ｹﾔｷ ｹﾔｷ ﾋﾉｷ	485 325 309 330		28 26 30 27	22 17 16 16		耕地 建物群	裸地 草地・地被類 ササその他やぶ	枯損木ややあり 倒木ややあり	不明	不明	有	良	信仰対象あり	中村八幡宮の社叢	無	1	天然記念物等(都道府県)	解説板	定期的な下刈り・清掃
09 209-017 02/02 [5439-47-98]	樹林	真岡市			ｽｷﾞ ｽｷﾞ	374 320		40 38	15 12										中村八幡宮の社叢					
09 209-018 [5439-47-86]	単木	真岡市	社寺	不明	ｶﾔ ｲﾁｮｳ	605 337		28 24	22 18		樹林 耕地	裸地 草地・地被類	小枝枯損	不明	不明	有	良	不明	無	無	3	天然記念物等(都道府県)	樹名板	定期的な下刈り・清掃 枯損部の削除、枝下ろし
09 209-019 [5439-57-28]	単木	真岡市	個人	不明	ｲﾛﾊﾓﾐｼﾞ	323		15	15		耕地	草地・地被類 ササその他やぶ	大枝枯損 小枝枯損 空洞あり	ﾌｸﾛｳ,ﾌｸﾛｳ ｵﾊﾞｽｸ	不明	有	良	無	無	無	2	無	無	定期的な下刈り・清掃
09 209-020 [5440-50-30]	単木	真岡市	社寺	不明	ｲﾁｮｳ ｹﾔｷ	458 451		17 26	12 26		樹林 耕地 建物群	裸地 草地・地被類 稚樹・その他低木生育 ササその他やぶ	小枝枯損	不明	不明	有	良	不明	無	無	3	無	無	定期的な下刈り・清掃
09 209-021 [5440-50-51]	単木	真岡市	個人	不明	ｺﾌﾞｼ	322		13	16		耕地	裸地 草地・地被類	空洞あり 異常なコブあり	不明	不明	有	良	無	無	無	2	天然記念物等(市町村)	無	定期的な下刈り・清掃

コード番号 [3次ﾒｯｼｭｺｰﾄﾞ]	区分	所在地 通称名	所有者	推定樹齢 (年)	巨木測定値 樹種名	幹周 (cm)	主幹 (cm)	樹高 (m)	枝張 (m)	株立 (本)	周囲の状況	根元の状況	欠損度	動物生息 鳥	動物生息 獣	着生植物	健全度	信仰対象	独特の呼称	故事伝承	視認性	保護制度指定	解説板等	特記事項
09 209-022 [5440-50-21]	単木	真岡市	個人	不明	ｳﾗﾓﾐ ｳﾗﾓﾐ	373 305		26 24	25 22		樹林 耕地 建物群	裸地 草地・地被類	小枝枯損	不明	不明	有	良	無	無	無	2	無	無	定期的な下刈り・清掃
09 209-023 [5440-50-21]	単木	真岡市	個人	不明	ｳﾗﾓﾐ	405		18	15		建物群	裸地 草地・地被類	大枝枯損 空洞あり 異常なコブあり	不明	不明	有	良	無	無	無	2	無	無	無
09 209-024 [5440-50-30]	単木	真岡市	市町村	不明	ｳﾗﾓﾐ	318		18	18		公園	裸地 草地・地被類 舗装	小枝枯損	不明	不明	有	良	無	無	無	2	無	無	定期的な下刈り・清掃
09 209-025 [5440-50-20]	単木	真岡市	市町村	不明	ｱﾗｶｼ	377	201	13	16	2	公園	裸地				有	良	無	無	無	2	無	無	無
09 209-026 01/02 [5440-50-20]	並木 160 m 実測:5本	真岡市	都道府県	不明	ｳﾗﾓﾐ ｳﾗﾓﾐ ｳﾗﾓﾐ ｳﾗﾓﾐ	312 322 307 327		25 24 25 26	20 6 18 20		建物群 その他	裸地 草地・地被類 ｻｻ その他やぶ	無	不明	不明	有	良	無	無	無	1	その他制度	無	定期的な下刈り・清掃
09 209-026 02/02 [5440-50-20]	並木	真岡市			ｳﾗﾓﾐ	318		23	18															
09 209-027 [5440-50-20]	単木	真岡市	都道府県	不明	ｲﾁｮｳ	322		24	6		建物群 その他	裸地 草地・地被類	無	不明	不明	有	良	無	無	無	2	無	無	定期的な下刈り・清掃
09 209-028 [5440-50-10]	単木	真岡市	都道府県	不明	ｳﾗﾓﾐ ｳﾗﾓﾐ	359 430		21 23	22 18		その他	裸地 草地・地被類 舗装	小枝枯損	不明	不明	有	良	無	無	無	2	その他制度	無	定期的な下刈り・清掃
09 209-029 [5440-50-10]	単木	真岡市	都道府県	不明	ｶﾂﾗ	311		20	10		建物群	草地・地被類	大枝枯損	不明	不明	有	不良：一部枯損	無	無	無	3	その他制度	無	定期的な下刈り・清掃
09 210-001 [5540-20-41]	単木	大田原市 成田山	社寺	300以上	ｳﾗﾓﾐ ｳﾗﾓﾐ	445 390		25 26	20 24	1 1	樹林	草地・地被類	無	不明	不明	無	良	不明	不明	不明	2	無	無	無
09 210-002 [5540-20-42]	単木	大田原市	個人	200～299	ｽｷﾞｼﾞｰ	315		14	20	1	建物群	裸地	無	無	無	有	良	無	無	無	3	無	無	無
09 210-003 [5540-20-32]	単木	大田原市 洞泉院	社寺	300以上	ｸｽﾉｷ	500		21	17	1	建物群	裸地	無	無	無	有	良	不明	不明	不明	2	無	無	無
09 210-004 [5540-20-32]	単木	大田原市 忍精寺	社寺	300以上	ｲﾁｮｳ	360		25	15	1	建物群	裸地	無	不明	不明	無	良	不明	不明	不明	2	無	無	無
09 210-005 [5540-20-31]	単木	大田原市 薬師堂	社寺	200～299	ｲﾁｮｳ	339		25	10	1	建物群	裸地	無	不明	不明	無	良	不明	不明	不明	2	無	無	無
09 210-006 [5539-17-97]	単木	大田原市 高性寺	社寺	200～299	ｳﾗﾓﾐ ｶﾔ	350 425		25 21.5	18 16	1 1	建物群	裸地 稚樹・その他低木生育	無	無	無	無	良	無	無	不明	2	無	無	無
09 210-007 [5540-10-91]	単木	大田原市 親園	個人	300以上	ｳﾗﾓﾐ	378		30	22	1	樹林 建物群	草地・地被類 稚樹・その他低木生育	無	無	無	無	良	無	無	無	2	無	無	無
09 210-008 [5540-10-80]	樹林 0.2 ha 実測:2本 推定:5本	大田原市 吉沢加茂神社	社寺	200～299	ｽｷﾞ ｽｷﾞ	327 312		28 27	12 13	1 1	樹林 耕地	裸地 稚樹・その他低木生育	無	無	無	無	良	無	無	無	1	無	無	無

コード番号 [3次メッシュコード]	区分	所在地 通称名	所有者	推定樹齢 (年)	巨木測定値 樹種名	幹周 (cm)	主幹 (cm)	樹高 (m)	枝張 (m)	株立 (本)	周囲 の 状況	根元 の 状況	欠損度	動物生息 鳥	獣	着生 植物	健全度	信仰対象	独特の 呼称	故事 伝承	視認性	保護制度指定	解説 板等	特記事項
09 210-009 [5540-10-70]	単木	大田原市 吉沢	個人	200～299	ｹﾔｷ	315		30	24	1	樹林 道路	草地・地被類 稚樹・その他低木生育	無	無	無	有	良	無	無	無	2	無	無	無
09 210-010 [5540-10-60]	単木	大田原市 長宗寺	社寺	300以上	ｹﾔｷ	705		21.5	23	1	建物群	草地・地被類	頭頂部幹折れ 空洞あり	ﾌｸﾛｳ	不明	有	不良：一部枯損	不明	佐久山のケヤキ	不明	2	天然記念物等(都道府県)	解説板	枯損部の削除、枝下ろし
09 210-011 [5540-10-72]	単木	大田原市 温泉神社	社寺	300以上	ｱｶｶﾞｼ	620		21	13	1	樹林	稚樹・その他低木生育	空洞あり	不明	不明	無	良	不明	不明	不明	3	天然記念物等(市町村)	樹名板	無
09 210-012 [5540-10-64]	単木	大田原市 福原八幡宮	社寺	200～299	ｽｷﾞ	310		30	14	1	樹林	裸地	無	無	無	有	良	無	無	無	2	無	無	無
09 210-013 [5540-20-25]	単木	大田原市 西坪	個人	300以上	ｹﾔｷ	340		25	16	1	樹林	稚樹・その他低木生育	無	無	無	無	良	無	無	無	3	無	無	無
09 210-014 [5540-20-37]	樹林 2.3 ha 実測:3本 推定:30本	大田原市 那須神社	社寺	300以上	ｹﾔｷ ｹﾔｷ ｽｷﾞ	380 357 415		26 25 27	20 20 11	1 1 1	樹林	稚樹・その他低木生育	無	不明	不明	無	良	不明	不明	不明	3	無	無	無
09 210-015 [5540-20-74]	単木	大田原市 前原	個人	300以上	ｺｳﾔﾏｷ	315		15	9	1	耕地 道路	ササその他やぶ	大枝枯損	無	無	無	不良：一部枯損	無	無	無	2	天然記念物等(市町村)	解説板	無
09 210-016 [5540-20-84]	単木	大田原市 滝	個人	200～299	ｶﾔ ｼﾗｶｼ	325 310		22 28	13 15	1 1	樹林 建物群	稚樹・その他低木生育 ササその他やぶ	空洞あり	無	無	無	不良：一部枯損	信仰対象あり	無	無	3	無	無	無
09 210-017 [5540-20-83]	単木	大田原市 愛宕神社	社寺	200～299	ｿﾒｲﾖｼﾉ	311		12	12	1	耕地 道路	裸地 舗装	大枝枯損 空洞あり	無	無	有	不良：一部枯損	無	無	無	2	無	無	無
09 210-018 [5539-17-97]	単木	大田原市 温泉神社	社寺	300以上	ｽｷﾞ ｽｷﾞ ｹﾔｷ	460 400 334		21 24 24	15 13 17	1 1 1	樹林 耕地	裸地		無	無	無	良	無	無	無	1	無	無	無
09 210-019 [5540-20-20]	単木	大田原市	市町村	100～199	ｹﾔｷ	325		27	20	1	耕地 建物群 道路	舗装	無	無	無	無	良	無	無	無	1	無	無	無
09 210-020 [5540-20-30]	樹林 0.2 ha 実測:2本	大田原市 千寿稲荷神社	社寺	200～299	ｽｷﾞ ｽｷﾞ	311 302		25 28	10 10	1 1	樹林 耕地	ササその他やぶ	無	無	無	無	良	無	無	無	1	無	無	無
09 211-001 [5539-27-23]	単木	矢板市	不明	不明	ｹﾔｷ	300		17	18		耕地 水面 その他	草地・地被類 その他	大枝枯損 小枝枯損	不明	不明	有	良	無	無	無	2	無	無	定期的な下刈り・清掃
09 211-002 [5539-27-23]	単木	矢板市 下伊佐野	不明	200～299	ｹﾔｷ	310		15	15	1	耕地 水面	草地・地被類	無	無	無	無	良	無	無	無	2	無	無	無
09 211-003 01/03 [5539-17-44]	樹林 実測:10本 推定:25本	矢板市 柿幡神社	社寺	伝承 200	ｽｷﾞ ｽｷﾞ ｽｷﾞ ｽｷﾞ	390 365 344 365		38 35 40 33	6 8 12 9		樹林 耕地 建物群 道路	裸地 草地・地被類 ササその他やぶ	枯損木ややあり	不明	不明	有	良	信仰対象あり	無	無	2	風致地区・緑地保全地区等	解説板	定期的な下刈り・清掃 枯損部の削除、枝下ろし

コード番号 [3次ﾒｯｼｭｺｰﾄﾞ]	区分	所在地 通称名	所有者	推定樹齢 (年)	巨木測定値 樹種名	幹周 (cm)	主幹 (cm)	樹高 (m)	枝張 (m)	株立 (本)	周囲の状況	根元の状況	欠損度	動物生息 鳥	動物生息 獣	着生植物	健全度	信仰対象	独特の呼称	故事伝承	視認性	保護制度指定	解説板等	特記事項
09 211-003 02/03 [5539-17-44]	樹林 実測:4本	矢板市 柿幡神社	社寺	不明	ｽｷﾞ ｽｷﾞ ｽｷﾞ ｽｷﾞ	312 361 452 350		35 37 40 37	10 12 12 8		樹林 耕地 建物群 道路	裸地 草地・地被類 ササその他やぶ	枯損木ややあり			有	良	信仰対象あり	無	無	2	風致地区・緑地保全地区等	解説板	定期的な下刈り・清掃 枯損部の削除、枝下ろし
09 211-003 03/03 [5539-17-44]	樹林 実測:2本	矢板市 柿幡神社	社寺	不明	ｽｷﾞ ｲﾁｮｳ	374 300		38 15	10 7		樹林 耕地 建物群 道路	裸地 草地・地被類 ササその他やぶ	枯損木ややあり			有	良	信仰対象あり	無	無	2	風致地区・緑地保全地区等	解説板	定期的な下刈り・清掃 枯損部の削除、枝下ろし
09 211-004 [5539-17-34]	単木	矢板市	個人	不明	ｳﾒﾓﾄﾞ	380		32	35		樹林 耕地 建物群	裸地 草地・地被類	小枝枯損	不明	不明	有	良	無	無	無	1	無	無	定期的な下刈り・清掃
09 211-005 [5539-17-73]	単木	矢板市	個人	不明	ｽｷﾞ	350		30	15		耕地 建物群	草地・地被類 ササその他やぶ	大枝枯損	不明	不明	有	良	無	無	有*	2	無	無	定期的な下刈り・清掃
09 211-006 [5539-17-83]	単木	矢板市	個人	不明	ｽｷﾞ ｽｷﾞ	380 338		42 42	10 10		樹林 建物群	ササその他やぶ	小枝枯損	不明	不明	有	良	無	無	無	1	無	無	定期的な下刈り・清掃
09 211-007 [5539-17-83]	単木	矢板市 北野神社 天神	その他 公有	不明	ｽｷﾞ	350		15	8		樹林	草地・地被類	大枝枯損 頭頂部幹折れ	不明	不明	有	不良：枯死寸前	信仰対象あり	無	無	3	無	無	定期的な下刈り・清掃
09 211-008 [5539-17-83]	単木	矢板市 八幡宮	社寺	不明	ｽｷﾞ	425		25	15		樹林 耕地 建物群	裸地 ササその他やぶ	大枝枯損 頭頂部幹折れ	不明	不明	有	良	信仰対象あり	無	無	1	無	無	定期的な下刈り・清掃
09 211-009 [5539-27-03]	樹林 0.3 ha 実測:4本 推定:10本	矢板市 鏡山寺	社寺	不明	ｽｷﾞ ｽｷﾞ ｽｷﾞ ｽｷﾞ	334 342 300 342		37 37 35 37	12 15 15 15		樹林 公園 建物群	裸地 草地・地被類 ササその他やぶ	無	不明	不明	有	良	無	無	無	1	無	無	定期的な下刈り・清掃
09 211-010 [5539-17-63]	単木	矢板市 登り内	個人	不明	ｳﾒﾓﾄﾞ	400		28	38		樹林 耕地 水面	裸地 ササその他やぶ	大枝枯損	不明	不明	有	良	無	無	無	1	無	無	無
09 211-011 [5539-17-73]	単木	矢板市 剣神社	社寺	不明	ｽｷﾞ ｽｷﾞ	347 440		36 38	15 15		樹林 耕地	草地・地被類 ササその他やぶ	大枝枯損 空洞あり	不明	不明	有	良	無	無	無	2	無	無	定期的な下刈り・清掃
09 211-012 [5539-26-19]	単木	矢板市 寺山観音寺	社寺	伝承 700	ｲﾁｮｳ	480		20	13	1	樹林	舗装	大枝枯損	無	無	無	良	無	有	有*	3	天然記念物等(市町村) 自然環境保全地域(都道府県)	その他	保護柵設置
09 211-013 [5539-26-19]	単木	矢板市 寺山観音寺	社寺	伝承 1000	ｲﾁｮｳ	465		28	16		樹林 建物群	裸地 草地・地被類	大枝枯損 小枝枯損 頭頂部幹折れ 下部幹折れ 空洞あり	不明	ﾑｸﾄﾘ	有	良	信仰対象あり	老イチョウ(子もちイチョウ)	有*	3	天然記念物等(市町村) 自然公園(都道府県立)	樹名板	保護柵設置 定期的な下刈り・清掃 枯損部の削除、枝下ろし
09 211-014 01/03 [5539-26-19]	樹林 3 ha 実測:11本 推定:30本	矢板市 寺山観音寺	社寺	不明	ｽｷﾞ ｽｷﾞ ｽｷﾞ ｽｷﾞ	315 321 365 338		40 40 42 40	10 10 12 15		樹林 建物群	草地・地被類 ササその他やぶ	枯損木ややあり	不明	不明	有	良	無	無	無	2	自然公園(都道府県立)	解説板	定期的な下刈り・清掃

コード番号 [3次ﾒｯｼｭｺｰﾄﾞ]	区分	所在地 通称名	所有者	推定樹齢（年）	巨木測定値 樹種名	幹周 (cm)	主幹 (cm)	樹高 (m)	枝張 (m)	株立 (本)	周囲の状況	根元の状況	欠損度	動物生息 鳥	動物生息 獣	着生植物	健全度	信仰対象	独特の呼称	故事伝承	視認性	保護制度指定	解説板等	特記事項
09 211-014 02/03 [5539-26-19]	樹林	矢板市 寺山観音寺			ｽｷﾞ ｽｷﾞ ｽｷﾞ ｽｷﾞ	325 312 370 306		40 40 45 42	15 10 16 15															
09 211-014 03/03 [5539-26-19]	樹林	矢板市 寺山観音寺			ｽｷﾞ ｽｷﾞ ｽｷﾞ	334 302 303		40 40 40	12 12 15															
09 211-015 [5539-26-19]	単木	矢板市 寺山観音寺	社寺	不明	ｱｶﾏﾂ	373		22	20		樹林 建物群	草地・地被類 ササその他やぶ	大枝枯損	不明	不明	有	良	無	無	無	3	自然公園(都道府県立)	解説板	定期的な下刈り・清掃
09 211-016 [5539-26-19]	単木	矢板市 寺山観音寺	不明	不明	ｱｶﾏﾂ	300		15	20		樹林	ササその他やぶ	大枝枯損	不明	不明	有	良	無	無	無	3	無	無	無
09 211-017 [5539-27-03]	単木	矢板市 泉小学校	市町村	不明	ｴﾉｷ	367		15	23		建物群 道路 その他	裸地	大枝枯損	不明	不明	有	良	無	無	有	3	天然記念物等(都道府県)	樹名板 解説板	無
09 211-018 [5539-26-58]	単木	矢板市 県民の森	都道府県	100～199	ｱｶﾞﾀﾞ	336		17	10	1	樹林	草地・地被類	大枝枯損 頭頂部幹折れ	無	無	有	良	無	無	無	3	自然公園(国立) 保安林・学術参考保護等	無	無
09 211-019 [5539-26-48]	単木	矢板市 県民の森	都道府県	200～299	ﾓﾐ	455		35	15	1	樹林	草地・地被類 舗装	無	無	無	無	良	無	太郎	無	3	自然公園(国立) 保安林・学術参考保護等	無	無
09 211-020 [5539-07-75]	単木	矢板市 石上神社	社寺	300以上	ｽｷﾞ	300		30	9	1	樹林 耕地 建物群	裸地	無	無	無	無	良	無	無	無	2	無	無	無
09 211-021 [5539-07-75]	単木	矢板市 石上神社	社寺	300以上	ｽｷﾞ	365		35	19	1	樹林 耕地 建物群	裸地	無	無	無	無	良	無	無	無	3	天然記念物等(市町村)	その他	無
09 211-022 [5539-27-31]	単木	矢板市 役地蔵	個人	100～199	ﾔﾏｻﾞｸﾗ	445		13	10	1	耕地 道路	草地・地被類	空洞あり	無	無	有	良	無	無	無	2	無	無	無
09 211-023 [5539-07-76]	単木	矢板市 乙畑	個人	100～199	ｴﾉｷ	345		12	12	1	道路	草地・地被類	無	無	無	無	良	無	無	無	2	無	無	無
09 211-024 [5539-07-87]	単木	矢板市 熊野神社	社寺	300以上	ｽｷﾞ	550		18	8	1	樹林	草地・地被類	大枝枯損 頭頂部幹折れ	無	無	無	不良：一部枯損	信仰対象あり	神木杉	無	3	天然記念物等(市町村)	無	無
09 211-025 [5539-17-27]	単木	矢板市 安沢	個人	300以上	ｹﾔｷ ｹﾔｷ	530 560		30 25	20 20	1 1	耕地	草地・地被類	大枝枯損	無	無	無	良	無	無	無	2	無	無	無
09 211-026 [5539-17-17]	単木	矢板市 安沢	不明	100～199	ｶｼ	350		20	20	1	耕地	草地・地被類 稚樹・その他低木生育	無	無	無	無	良	不明	不明	不明	2	無	無	無
09 211-027 [5539-17-27]	単木	矢板市 薬師堂	社寺	300以上	ｲﾁｮｳ	360		25	20	1	樹林 建物群	裸地	大枝枯損	無	無	無	良	無	無	無	2	無	無	無

コード番号 [3次ﾒｯｼｭｺｰﾄﾞ]	区分	所在地 通称名	所有者	推定樹齢 (年)	巨木測定値 樹種名	幹周 (cm)	主幹 (cm)	樹高 (m)	枝張 (m)	株立 (本)	周囲の状況	根元の状況	欠損度	動物生息 鳥	動物生息 獣	着生植物	健全度	信仰対象	独特の呼称	故事伝承	視認性	保護制度指定	解説板等	特記事項
09 211-028 [5539-17-27]	単木	矢板市 安沢	個人	伝承 700	ヒイラギ	570	320	6	13	2	耕地 建物群	裸地	大枝枯損 空洞あり	無	無	無	不良：一部枯損	無	老ひいらぎ	無	3	天然記念物等(市町村)	その他	保護柵設置 支柱設置
09 211-029 [5539-17-85]	単木	矢板市 土屋	不明	300以上	スギ	985	435	25	18	3	耕地	草地・地被類	大枝枯損	無	無	無	良	信仰対象あり	不明	不明	2	無	無	無
09 211-030 [5539-27-42]	単木	矢板市 上伊佐野	個人	伝承 500	カヤ	470	300	20	15	2	樹林 耕地	裸地	無	無	無	無	良	無	夫婦かや	有*	2	天然記念物等(市町村)	その他	無
09 211-031 [5539-17-92]	単木	矢板市 立足	個人	伝承 300	カヤ	320		18	12	1	樹林 耕地	草地・地被類 ササその他やぶ	無	無	無	無	良	無	大かや	無	2	天然記念物等(市町村)	その他	無
09 211-032 [5539-27-42]	単木	矢板市 上伊佐野	個人	伝承 500	アカマツ	350		6	13	1	耕地	草地・地被類	小枝枯損	無	無	無	良	無	笠松	無	2	天然記念物等(市町村)	その他	枯損部の削除、枝下ろし
09 211-033 [5539-27-04]	単木	矢板市 山田	個人	伝承 700	カヤ	460		15	10	1	耕地	草地・地被類 舗装	空洞あり	無	無	無	良	無	千年かや	有*	2	天然記念物等(市町村)	その他	無
09 211-034 [5539-26-75]	単木	矢板市 八方ケ原	国	100～199	ミズナラ	345		10	20	1	樹林	ササその他やぶ	無	無	無	無	良	無	無	無	3	自然公園(国立) 保安林・学術参考保護等	無	無
09 211-035 [5539-26-76]	単木	矢板市 八方ケ原	国	100～199	ミズナラ	315		12	15	1	樹林	ササその他やぶ	小枝枯損	無	無	有	良	無	無	無	3	自然公園(国立) 保安林・学術参考保護等	無	無
09 211-036 [5539-26-65]	単木	矢板市 八方ケ原	国	100～199	イラモミ	378		15	10	1	樹林	ササその他やぶ	無	無	無	有	良	無	無	無	3	自然公園(国立) 保安林・学術参考保護等	無	無
09 211-037 [5539-26-65]	単木	矢板市 八方ケ原	国	100～199	イラモミ	330		20	15	1	樹林	ササその他やぶ	無	無	無	有	良	無	無	無	3	自然公園(国立) 保安林・学術参考保護等	無	無
09 211-038 [5539-26-65]	単木	矢板市 八方ケ原	国	100～199	イラモミ	320		20	15	1	樹林	ササその他やぶ	無	無	無	有	良	無	無	無	3	自然公園(国立) 保安林・学術参考保護等	無	無
09 211-039 [5539-26-65]	単木	矢板市 八方ケ原	国	100～199	イラモミ	320		20	15	1	樹林	ササその他やぶ	無	無	無	有	良	無	無	無	3	自然公園(国立) 保安林・学術参考保護等	無	無
09 212-001 [5539-57-65]	単木	黒磯市 那須岳	国	不明	ブナ	300		15	15		樹林	ササその他やぶ	大枝枯損	不明	ﾘｽ,ｸﾏ	有	良	無	無	無	2	自然公園(国立)	無	無
09 212-002 [5539-57-65]	単木	黒磯市 那須岳	国	不明	ブナ	300		12	20		樹林	ササその他やぶ	大枝枯損 頭頂部幹折れ	不明	ﾘｽ,ｸﾏ	有	良	無	無	無	2	自然公園(国立)	無	無
09 212-003 [5539-57-65]	単木	黒磯市 那須岳	国	不明	ダンカンボ	300		18	15		樹林	ササその他やぶ	頭頂部幹折れ 空洞あり	不明	ﾘｽ,ｸﾏ	有	不良：一部枯損	無	無	無	2	自然公園(国立)	無	無
09 212-004 [5539-57-65]	単木	黒磯市 那須岳	国	不明	シナノキ	335		20	20	3	樹林	ササその他やぶ	大枝枯損	不明	ﾘｽ,ｸﾏ	有	不良：一部枯損	無	無	無	2	自然公園(国立)	無	無

コード番号 【3次ﾒｯｼｭｺｰﾄﾞ】	区分	所在地 通称名	所有者	推定樹齢 （年）	巨木測定値 樹種名	幹周 (cm)	主幹 (cm)	樹高 (m)	枝張 (m)	株立 (本)	周囲 の 状況	根元 の 状況	欠損度	動物生息 鳥	動物生息 獣	着生 植物	健 全 度	信仰対象	独特の 呼称	故事 伝承	視 認 性	保護制度指定	解説 板等	特記事項
09 212-005 【5539-57-65】	単木	黒磯市 那須岳	国	不明	ｼﾅﾉｷ ﾐｽﾞﾅﾗ	340 270		17	12		樹林	ササその他やぶ	大枝枯損 空洞あり	不明	ﾘｽ,ｸﾏ	有	良	無	無	無	2	自然公園(国立)	無	無
09 212-006 【5539-57-65】	単木	黒磯市 那須岳	国	不明	ﾐｽﾞﾅﾗ	345		10	10		樹林	草地・地被類 ササその他やぶ	大枝枯損 頭頂部幹折れ 空洞あり	不明	ﾘｽ,ｸﾏ	有	不良：一部枯損	無	無	無	2	自然公園(国立)	無	無
09 212-007 【5539-57-75】	樹林 実測:2本 推定:10本	黒磯市 那須岳	国	不明	ﾐｽﾞﾅﾗ ﾐｽﾞﾅﾗ	370 300		20 18	18 16		樹林	ササその他やぶ	枯損木やや あり 倒木 ややあり	不明	ﾘｽ,ｸﾏ	有	良	無	無	無	2	自然公園(国立)	無	無
09 212-008 【5539-57-75】	単木	黒磯市 那須岳	国	不明	ｼﾅﾉｷ	315		17	12		樹林	草地・地被類 ササその他やぶ	大枝枯損 異常なコブ あり	不明	ﾘｽ,ｸﾏ	有	良	無	無	無	3	自然公園(国立)	無	無
09 212-009 【5539-57-32】	単木	黒磯市 那須岳大沢	国	不明	ﾌﾞﾅ	325		25	18		樹林	ササその他やぶ	小枝枯損 異常なコブ あり	不明	ﾘｽ,ｸﾏ	有	良	無	無	無	2	自然公園(国立)	無	無
09 212-010 【5539-57-43】	単木	黒磯市 那須岳三斗小屋午前	国	不明	ﾐｽﾞﾅﾗ	362		24	16		樹林	草地・地被類 ササその他やぶ	大枝枯損	不明	ﾘｽ,ｸﾏ	有	良	無	無	無	3	自然公園(国立)	無	無
09 212-011 【5539-57-54】	単木	黒磯市 那須岳	国	不明	ﾐｽﾞﾅﾗ	342		27	20		樹林	草地・地被類 稚樹・その他低木生育 ササその他やぶ	大枝枯損 空洞あり	不明	ﾘｽ,ｸﾏ	有	良	無	無	無	2	自然公園(国立)	無	無
09 212-012 【5539-57-54】	樹林 実測:2本 推定:15本	黒磯市 那須岳	国	不明	ﾓﾐ ﾓﾐ	315 300		30 30	16 16		樹林	裸地 草地・地被類 稚樹・その他低木生育 ササその他やぶ	枯損木やや あり 倒木 ややあり	不明	ﾘｽ,ｸﾏ	有	良	無	無	無	2	自然公園(国立)	無	無
09 212-013 【5539-57-54】	単木	黒磯市 那須岳	国	不明	ﾐｽﾞﾅﾗ	447		25	25		樹林	ササその他やぶ	小枝枯損	不明	ﾘｽ,ｸﾏ	有	良	無	無	無	2	自然公園(国立)	無	無
09 212-014 01/02 【5539-57-54】	樹林 実測:7本 推定:20本	黒磯市 那須岳	国	不明	ﾐｽﾞﾅﾗ ﾐｽﾞﾅﾗ ﾐｽﾞﾅﾗ ﾐｽﾞﾅﾗ	290 355 355 320		25 27 27 27	16 20 20 20		樹林	草地・地被類 ササその他やぶ	枯損木やや あり 倒木 ややあり	不明	ﾘｽ,ｸﾏ	有	良	無	無	無	2	自然公園(国立)	無	無
09 212-014 02/02 【5539-57-54】	樹林	黒磯市 那須岳			ﾐｽﾞﾅﾗ ﾌﾞﾅ ﾐｽﾞﾅﾗ	350 315 303	170	27 27 18	18 15 22	2														
09 212-015 01/02 【5539-57-54】	樹林 実測:5本 推定:40本	黒磯市	国	不明	ﾌﾞﾅ ﾌﾞﾅ ﾌﾞﾅ ﾐｽﾞﾅﾗ	260 180 180 300		12 18 17 15	 15 15 20		樹林	草地・地被類 ササその他やぶ	枯損木やや あり 倒木 ややあり	不明	有	有	良	無	無	無	2	自然公園(都道府県立)	無	無
09 212-015 02/02 【5539-57-54】	樹林	黒磯市			ﾐｽﾞﾅﾗ ﾐｽﾞﾅﾗ ﾐｽﾞﾅﾗ ﾐｽﾞﾅﾗ	340 355 360 320		15 28 28 26	20 24 24 20															

コード番号 [3次ﾒｯｼｭｺｰﾄﾞ]	区分	所在地 通称名	所有者	推定樹齢 (年)	巨木測定値 樹種名	幹周 (cm)	主幹 (cm)	樹高 (m)	枝張 (m)	株立 (本)	周囲の状況	根元の状況	欠損度	動物生息 鳥	動物生息 獣	着生植物	健全度	信仰対象	独特の呼称	故事伝承	視認性	保護制度指定	解説板等	特記事項
09 212-016 [5539-57-42]	単木	黒磯市 那須岳六沢	国	不明	ﾐｽﾞﾅﾗ	300		22	18		樹林 水面	ササその他やぶ	大枝枯損	不明	ﾘｽ,ｸﾏ	有	良	無	無	無	2	自然公園(国立)	無	無
09 212-017 [5539-47-73]	樹林 実測:1本 推定:5本	黒磯市	国	不明	ｸﾘﾉｷ ﾌﾞﾅ	376 250		35 16	32 15		樹林 道路	草地・地被類 ササその他やぶ	枯損木ややあり	不明	ﾘｽ,ｸﾏ	無	良	無	無	無	3		無	無
09 212-018 [5539-47-64]	単木	黒磯市	国	不明	ｳﾗｼﾞﾛﾓﾐ	366		27	16		樹林 道路	裸地 草地・地被類 ササその他やぶ	小枝枯損	不明	ﾘｽ,ｸﾏ	有	良	無	無	無	2	無	無	無
09 212-019 [5539-47-49]	並木 50 m 実測:4本	黒磯市	国	300以上	ｸﾘﾉｷ ｸﾘﾉｷ ｸﾘﾉｷ ｸﾘﾉｷ	427 381 364 357		26 26 26 26	22 24 25 28	1 1 1 1	建物群 水面	裸地	無	ｷﾂﾂｷ	無	有	良	無	無	無	2	無	無	無
09 212-020 [5539-47-78]	単木	黒磯市 木の俣地蔵	社寺	300以上	ｶﾂﾗ	700		20	17	1	樹林	草地・地被類 稚樹・その他低木生育	大枝枯損 空洞あり	不明	不明	有	不良：一部枯損	信仰対象あり	不明	有	3	天然記念物等(市町村)	樹名板	保護柵設置
09 212-021 01/03 [5539-47-44]	並木 100 m 実測:10本	黒磯市 百村本田(光徳寺)	社寺	300以上	ﾋﾉｷ ｽｷﾞ ｽｷﾞ ｽｷﾞ	445 465 375 350	272	30 35 35 35	12 13 12 12	1 2 1 1	樹林 建物群	草地・地被類 舗装	無	無	無	無	良	無	無	無	2	天然記念物等(市町村)	解説板	無
09 212-021 02/03 [5539-47-44]	並木	黒磯市			ｽｷﾞ ｽｷﾞ ｽｷﾞ ｽｷﾞ	335 320 315 310		30 35 35 35	12 12 12 12	1 1 1 1														
09 212-021 03/03 [5539-47-44]	並木	黒磯市			ｽｷﾞ ｽｷﾞ	309 306		35 35	12 12	1 1														
09 212-022 [5539-47-35]	単木	黒磯市 六沢	個人	不明	ｸﾘﾉｷ	330		22	18		樹林 道路	裸地 稚樹・その他低木生育	大枝枯損	不明	不明	有	良	無	無	無	2	無	無	無
09 212-023 [5539-47-35]	単木	黒磯市 六沢	個人	100～199	ｸﾘﾉｷ	315		28	16	1	樹林 道路	稚樹・その他低木生育 舗装	無	無	無	無	良	無	無	無	3	無	無	無
09 212-024 [5539-37-85]	単木	黒磯市 木綿畑本田	個人	200～299	ｼﾗｶﾝﾊﾞ	372		30	19	1	建物群	草地・地被類 稚樹・その他低木生育	小枝枯損	無	無	有	良	無	無	無	3	無	無	無
09 212-025 [5539-37-85]	単木	黒磯市 木綿畑本田	個人	100～199	ｸﾘﾉｷ	308		25	20	1	建物群	草地・地被類 稚樹・その他低木生育	無	無	無	無	良	無	無	無	3	無	無	無
09 212-026 [5539-37-49]	樹林 0.4 ha 実測:4本	黒磯市 塩野崎(乗王寺)	社寺	200～299	ｸﾘﾉｷ ｸﾘﾉｷ ﾓﾐ ｽｷﾞ	318 310 348 314		26 28 32 30	25 19 14 11	1 1 1 1	樹林	稚樹・その他低木生育	無	不明	不明	無	良	無	無	無	2	無	無	無

コード番号 [3次ﾒｯｼｭｺｰﾄﾞ]	区分	所在地 通称名	所有者	推定樹齢 (年)	巨木測定値 樹種名	幹周 (cm)	主幹 (cm)	樹高 (m)	枝張 (m)	株立 (本)	周囲の状況	根元の状況	欠損度	動物生息 鳥	動物生息 獣	着生植物	健全度	信仰対象	独特の呼称	故事伝承	視認性	保護制度指定	解説板等	特記事項
09 212-027 [5540-30-40]	単木	黒磯市 塩野崎新田	個人	300以上	ｹﾔｷ	365		23	32	1	樹林 耕地	草地・地被類	無	無	無	有	良	無	無	無	2	無	無	無
09 212-028 [5540-30-64]	単木	黒磯市 氷教寺	社寺	200～299	ｹﾔｷ	314		28	19	1	建物群	裸地	大枝枯損 空洞あり	無	無	無	良	無	無	無	2	無	無	無
09 212-029 [5540-30-59]	単木	黒磯市 寺子（台宮寺）	社寺	200～299	ｲﾁｮｳ	310		23	21	1	樹林 建物群	裸地	大枝枯損	無	無	無	良	無	無	無	3	無	無	無
09 212-030 [5540-30-59]	単木	黒磯市 寺子	個人	300以上	ｴﾄﾞﾋｶﾞﾝｲﾀﾔｶｴﾃﾞ	663 314		16 10	22 12	1 1	樹林 耕地	草地・地被類	空洞あり	無	無	無	良	無	無	無	2	天然記念物等(市町村)	その他	無
09 212-031 [5540-30-38]	単木	黒磯市 越堀（加茂神社）	社寺	300以上	ｽｷﾞ	498		35	17	1	樹林	稚樹・その他低木生育ササその他やぶ	無	無	無	無	良	無	無	無	2	天然記念物等(市町村)	無	無
09 212-032 [5540-30-02]	単木	黒磯市 （地蔵尊）	社寺	200～299	ｲﾁｮｳ	327		25	12	1	建物群 道路	舗装	大枝枯損	無	無	無	良	無	無	無	2	無	無	無
09 212-033 [5539-37-67]	単木	黒磯市 湯泉神社	社寺	300以上	ﾀﾌﾞﾗ	450		28	10	1	樹林 耕地	裸地	大枝枯損 頭頂部幹折れ 空洞あり	無	無	無	不良：一部枯損	無	無	無	2	無	無	無
09 301-001 [5439-56-49]	樹林 0.1 ha 実測:3本	上三川町 鞘堂	個人	不明	ｹﾔｷ ｹﾔｷ ｽｷﾞ	442 328 295		33 30 18	35 28 8		樹林	裸地 草地・地被類	無	不明	不明	有	良	無	無	無	2	無	無	定期的な下刈り・清掃
09 301-002 [5439-57-65]	単木	上三川町 東汗	社寺	300以上	ｶﾔ ｲﾁｮｳ ｲﾁｮｳ	502 407 324		22 20 20	17 17 22		耕地 建物群	裸地	大枝枯損 空洞あり	不明	不明	有	良	不明	無	無	2	天然記念物等(市町村)	解説板	定期的な下刈り・清掃
09 301-003 [5439-57-65]	単木	上三川町 東汗	社寺	不明	ｱｶｶﾞｼ	357		12	15		耕地 建物群	裸地	無	不明	不明	有	良	不明	無	無	3	天然記念物等(市町村)	解説板	定期的な下刈り・清掃
09 301-004 [5439-57-45]	単木	上三川町 東寒沼	社寺	300以上	ｲﾁｮｳ	504		22	22		耕地 建物群	裸地	大枝枯損 空洞あり	不明	不明	有	良	不明	無	無	3	天然記念物等(市町村)	解説板	定期的な下刈り・清掃
09 301-005 [5439-57-25]	単木	上三川町 上新田	個人	不明	ｴﾉｷ ｹﾔｷ	357 268		22	16		耕地 建物群	裸地	大枝枯損	不明	不明	有	不良：一部枯損	無	無	無	1	無	無	定期的な下刈り・清掃
09 301-006 [5439-57-14]	単木	上三川町	個人	200～299	ｹﾔｷ ｹﾔｷ	541 260		18	22		耕地 建物群 道路	裸地 草地・地被類 舗装	大枝枯損 空洞あり 異常なコブあり	不明	不明	有	良	無	井戸川のケヤキ	無	1	天然記念物等(市町村)	解説板	定期的な下刈り・清掃
09 301-007 [5439-57-02]	単木	上三川町	個人	不明	ｶﾔ	335		20	18		耕地	裸地 草地・地被類	小枝枯損	不明	不明	有	良	無	無	無	2	天然記念物等(市町村)	解説板	定期的な下刈り・清掃
09 301-008 [5439-57-13]	単木	上三川町 大町	個人	不明	ｹﾔｷ	484		25	28		樹林 建物群	草地・地被類 舗装	大枝枯損	不明	不明	有	良	無	無	無	1	無	無	定期的な下刈り・清掃
09 301-009 [5439-57-13]	単木	上三川町	個人	不明	ｴﾉｷ	300	295	9	5		耕地 建物群 道路	裸地 草地・地被類	大枝枯損 小枝枯損	不明	不明	有	良	信仰対象あり	無	無	3	無	無	定期的な下刈り・清掃 枯損部の削除、枝下ろし

コード番号 [3次ﾒｯｼｭｺｰﾄﾞ]	区分	所在地 通称名	所有者	推定樹齢 (年)	巨木測定値 樹種名	幹周 (cm)	主幹 (cm)	樹高 (m)	枝張 (m)	株立 (本)	周囲の状況	根元の状況	欠損度	動物生息 鳥	動物生息 獣	着生植物	健全度	信仰対象	独特の呼称	故事伝承	視認性	保護制度指定	解説板等	特記事項
09 301-010 [5439-57-23]	単木	上三川町	社寺	200～299	ｲﾁｮｳ	413		23	24		建物群 道路	裸地	無	不明	不明	有	良	信仰対象あり	無	有*	2	天然記念物等(市町村)	解説板	定期的な下刈り・清掃
09 301-011 [5439-57-23]	樹林 実測:3本 推定:4本	上三川町	社寺	不明	ｸﾘﾉｷ ｸﾘﾉｷ ｸﾘﾉｷ	432 452 384		28 28 25	25 28 20		耕地 建物群	草地・地被類 ササその他やぶ	枯損木ややあり	不明	不明	有	良	不明	無	無	1	無	無	定期的な下刈り・清掃
09 301-012 [5439-57-23]	単木	上三川町	社寺	不明	ｺｳﾔﾏｷ	404		18	9.5		耕地 その他	草地・地被類	大枝枯損	不明	不明	有	不良：一部枯損	信仰対象あり	天ぐのやどり木	有*	3	天然記念物等(市町村)	解説板	保護柵設置 定期的な下刈り・清掃 その他
09 302-001 [5439-47-50]	単木	南河内町 仁良川(上)	社寺	不明	ｲﾁｮｳ	304		22	16		建物群 道路	裸地 草地・地被類 舗装	小枝枯損	不明	不明	有	良	不明	無	無	2	無	無	無
09 302-002 [5439-47-70]	単木	南河内町	社寺	不明	ｲﾁｮｳ	326		20	12		樹林 耕地	裸地	大枝枯損	不明	不明	有	良	不明	無	無	3	無	無	定期的な下刈り・清掃
09 302-003 [5439-47-70]	単木	南河内町	社寺	不明	ｸﾘﾉｷ	469		23	18		樹林 耕地	裸地 草地・地被類 ササその他やぶ	大枝枯損	不明	不明	有	良	不明	無	無	3	無	無	定期的な下刈り・清掃
09 302-004 [5439-47-70]	単木	南河内町	社寺	不明	ｴﾉｷ	512			18		耕地 建物群 道路	草地・地被類 舗装	大枝枯損 頭頂部幹折れ 空洞あり 異常なコブあり	不明	不明	有	不良：枯死寸前	不明	無	無	3	天然記念物等(都道府県)	解説板	定期的な下刈り・清掃
09 302-005 [5439-47-70]	単木	南河内町	社寺	不明	ｲﾁｮｳ	300		16	8		樹林 耕地 建物群 その他	裸地 草地・地被類	大枝枯損	不明	不明	有	良	不明	無	無	3	無	無	定期的な下刈り・清掃 その他
09 302-006 [5439-47-60]	単木	南河内町	不明	不明	ｼﾗｶｼ ｸﾘﾉｷ	368 330		26 23	20 20		樹林 耕地 その他	草地・地被類	小枝枯損	不明	不明	有	良	不明	無	無	1	無	無	無
09 302-007 [5439-47-63]	単木	南河内町	個人	不明	ｸﾘﾉｷ	318		20	16		耕地 建物群	裸地 草地・地被類	小枝枯損	ﾐﾐｽﾞｸ	不明	有	良	無	無	無	2	無	無	定期的な下刈り・清掃 買取運動
09 303-001 01/07 [5539-07-40]	樹林 5 ha 実測:25本 推定:80本	上河内村 鞘堂	社寺	不明	ｽｷﾞ ｽｷﾞ ｽｷﾞ ｽｷﾞ	325 329 343 348		26 25 36 36	15 16 12 12		樹林	草地・地被類 稚樹・その他低木生育 ササその他やぶ 舗装	枯損木ややあり 倒木ややあり	不明	不明	有	良	信仰対象あり	有	無	1	自然環境保全地域(都道府県)	解説板	その他
09 303-001 02/07 [5539-07-40]	樹林	上河内村 鞘堂			ｽｷﾞ ｽｷﾞ ｽｷﾞ ｽｷﾞ	358 329 355 400		36 34 40 42	15 7 10 15															
09 303-001 03/07 [5539-07-40]	樹林	上河内村 鞘堂			ｽｷﾞ ｽｷﾞ ｽｷﾞ ｽｷﾞ	425 436 390 325		42 42 42 40	10 16 10 10															
09 303-001 04/07 [5539-07-40]	樹林	上河内村 鞘堂			ｽｷﾞ ｽｷﾞ ｽｷﾞ ｽｷﾞ	332 418 306 430		40 37 39 40	10 12 12 12															

コード番号 [3次メッシュコード]	区分	所在地 通称名	所有者	推定樹齢 (年)	巨木測定値 樹種名	幹周 (cm)	主幹 (cm)	樹高 (m)	枝張 (m)	株立 (本)	周囲の状況	根元の状況	欠損度	動物生息 鳥	動物生息 獣	着生植物	健全度	信仰対象	独特の呼称	故事伝承	視認性	保護制度指定	解説板等	特記事項
09 303-001 05/07 [5539-07-40]	樹林	上河内村 鞘堂			スギ	368		40	10															
					スギ	457		40	12															
					スギ	302		40	6															
					スギ	401		32	16															
09 303-001 06/07 [5539-07-40]	樹林	上河内村 鞘堂			スギ	344		20	12															
					スギ	500		45	15															
					スギ	320		42	15															
					スギ	355		43	12															
09 303-001 07/07 [5539-07-40]	樹林	上河内村 鞘堂			カヤ	437		45	12															
09 303-002 [5539-07-01]	単木	上河内村 金昆羅神社	その他 公有	不明	ヤマザクラ	388		22	15		樹林 耕地	草地・地被類 ササその他やぶ	小枝枯損 異常なコブあり	不明	不明	有	良	無	琴平の苗代桜	無	3	天然記念物等(市町村)	その他	定期的な下刈り・清掃
09 303-003 [5539-07-22]	単木	上河内村	個人	不明	クヌギ	440		38	28		耕地 建物群 道路	裸地 草地・地被類	大枝枯損	不明	不明	有	良	無	無	無	2	無	無	定期的な下刈り・清掃
09 303-004 [5539-07-24]	単木	上河内村 下小倉	その他 公有	300以上	スギ	376		15	22		耕地	草地・地被類 ササその他やぶ	大枝枯損	不明	不明	有	良	信仰対象あり	無	無	1	天然記念物等(市町村)	樹名板	定期的な下刈り・清掃
09 303-005 [5539-07-05]	樹林 0.2 ha 実測:4本 推定:10本	上河内村 東芦沼神社	社寺	300以上	スギ	460		34	16		樹林 耕地	裸地 草地・地被類	枯損木やや あり	不明	不明	有	不良:一部枯損 病虫害	信仰対象あり	無	無	1	天然記念物等(市町村)	樹名板	定期的な下刈り・清掃
					スギ	268		34	15															
					スギ	390		36	15															
					クヌギ	380		30	18															
09 303-006 [5539-07-03]	単木	上河内村 上田	個人	不明	クスノキ	402	228	22	10	2	耕地 建物群 道路	裸地 草地・地被類	大枝枯損 小枝枯損	不明	不明	有	良	無	無	無	3	天然記念物等(市町村)	無	定期的な下刈り・清掃 その他
09 304-001 [5439-77-42]	単木	河内町 下田原上組	個人	200～299	クヌギ	427		33	30		耕地 建物群	裸地 草地・地被類	大枝枯損	不明	不明	有	良	無	無	無	2	無	無	定期的な下刈り・清掃
					クヌギ	401		35	30															
09 304-002 [5439-77-42]	単木	河内町 下田原	個人	不明	クヌギ	344		30	22		耕地 建物群	裸地 草地・地被類	大枝枯損	不明	不明	有	良	無	無	無	2	無	無	定期的な下刈り・清掃
09 304-003 [5439-77-72]	単木	河内町 上田原、須田原、栗組	個人	300以上	クヌギ	364		32	22		耕地 建物群 道路	ササその他やぶ	大枝枯損	不明	不明	有	良	無	無	無	2	無	無	定期的な下刈り・清掃
					クヌギ	471		36	30															
09 304-004 [5439-77-55]	単木	河内町 白沢	不明	100～199	エノキ	300		18			建物群 道路	裸地 草地・地被類 舗装	小枝枯損 空洞あり 異常なコブあり	不明	不明	有	良	無	無	無	3	無	無	枯損部の削除、枝下ろし その他
09 304-005 [5439-77-75]	単木	河内町 東下ケ橋	個人	300以上	カヤ	515		19	15		樹林 耕地	裸地 草地・地被類	空洞あり	不明	不明	有	良	無	三ッ股ガヤ	有*	1	天然記念物等(都道府県)	石標	定期的な下刈り・清掃
09 304-006 [5439-77-26]	単木	河内町	個人	不明	クヌギ	328		28	22		樹林 耕地	裸地 草地・地被類 ササその他やぶ	大枝枯損	不明	不明	有	良	無	無	無	2	無	無	無

コード番号 [3次ﾒｯｼｭｺｰﾄﾞ]	区分	所在地 通称名	所有者	推定樹齢 (年)	巨木測定値 樹種名	幹周 (cm)	主幹 (cm)	樹高 (m)	枝張 (m)	株立 (本)	周囲の状況	根元の状況	欠損度	動物生息 鳥	動物生息 獣	着生植物	健全度	信仰対象	独特の呼称	故事伝承	視認性	保護制度指定	解説板等	特記事項
09 304-007 [5439-77-16]	樹林 0.2 ha 実測:1本 推定:5本	河内町	個人	不明	ｳﾊﾞﾒｶﾞｼ	320		24	25		樹林 耕地 道路 水面	草地・地被類 その他	枯損木やや あり	不明	不明	有	良	無	無	無	2	無	無	無
09 321-001 [5439-55-66]	並木 100 m 実測:2本	西方村 真名子 大宮神社	社寺	不明	ｽｷﾞ ｽｷﾞ	305 396	 255	30 30	8 14	 2	樹林	草地・地被類 稚樹・その他低木生育 ササその他やぶ 舗装	枯損木やや あり	無	無	有	不良：一部枯損	信仰対象あり	無	無	2	無	無	無
09 321-002 [5439-55-78]	単木	西方村 本城	社寺	不明	ｻｲｶﾞﾌﾞ	365		15	16		樹林	ササその他やぶ	大枝枯損 空洞あり	無	無	有	不良：一部枯損	無	無	有*	3	天然記念物等(市町村)	無	その他
09 321-003 [5439-55-58]	単木	西方村 元	個人	300以上	ｼｭｸﾚｻﾞｸﾗ	328		10	13		建物群	裸地 草地・地被類	大枝枯損 空洞あり	無	無	有	不良：一部枯損	無	無	無	1	天然記念物等(市町村)	樹名板	支柱設置
09 321-004 [5439-55-53]	単木	西方村 真名子	その他 公有	伝承 800	ｳﾊﾞﾒｶﾞｼ	670	350	25	22	3	樹林	草地・地被類 稚樹・その他低木生育 ササその他やぶ その他	大枝枯損	無	無	有	不良：一部枯損	無	真上のけやき	有*	2	天然記念物等(市町村)	樹名板 解説板	無
09 321-005 [5439-55-68]	単木	西方村 本城大沢田	社寺	不明	ｳﾊﾞﾒｶﾞｼ	312		30	20		樹林	草地・地被類 ササその他やぶ	大枝枯損	無	無	有	良	無	無	無	2	無	無	無
09 321-006 [5439-55-68]	単木	西方村 本城大沢田 近津神社	社寺	不明	ｳﾊﾞﾒｶﾞｼ	418		25	20		樹林 建物群	裸地 稚樹・その他低木生育 ササその他やぶ	大枝枯損 異常なコブあり	無	無	有	不良：一部枯損	信仰対象あり	無	無	1	無	無	無
09 321-007 [5439-55-75]	単木	西方村 岡 洞雲寺	社寺	不明	ｽｷﾞ	395		40	12		樹林	草地・地被類 稚樹・その他低木生育 ササその他やぶ	小枝枯損	無	無	有	良	信仰対象あり	無	無	3	無	無	無
09 321-008 [5439-55-75]	単木	西方村 岡	社寺	不明	ｲﾁｮｳ	397		40	20		樹林	草地・地被類 ササその他やぶ	大枝枯損	無	無	有	不良：一部枯損	無	無	無	1	無	無	無
09 321-009 [5439-55-75]	単木	西方村 岡	社寺	不明	ﾋﾖｳﾋﾍﾞ	300		20	10		樹林 道路	裸地 草地・地被類 舗装	小枝枯損	無	無	有	良	無	無	無	2	無	無	無
09 321-010 [5439-55-68]	単木	西方村 本城	社寺	不明	ﾋﾖｳﾋﾍﾞ	370		20	8		耕地 道路	草地・地被類 稚樹・その他低木生育	小枝枯損	無	無	有	良	無	無	無	2	無	無	無
09 322-001 [5439-64-15]	単木	葉野町 大畑	社寺	不明	ﾋﾉｷ	300		30	15		樹林 建物群	裸地	小枝枯損	無	無	有	良	信仰対象あり	無	無	3	無	無	無
09 322-002 [5439-64-24]	単木	葉野町 落合	社寺	不明	ﾓﾐ	428		30	15		樹林 建物群	裸地 草地・地被類 稚樹・その他低木生育 ササその他やぶ	大枝枯損	無	無	有	不良：一部枯損	信仰対象あり	与州のモミ	無	2	無	無	無

コード番号 [3次ﾒｯｼｭｺｰﾄﾞ]	区分	所在地 通称名	所有者	推定樹齢 (年)	巨木測定値 樹種名	幹周 (cm)	主幹 (cm)	樹高 (m)	枝張 (m)	株立 (本)	周囲の状況	根元の状況	欠損度	動物生息 鳥	動物生息 獣	着生植物	健全度	信仰対象	独特の呼称	故事伝承	視認性	保護制度指定	解説板等	特記事項
09 322-003 [5439-54-98]	単木	栗野町 沢坪	個人	300以上	ｶﾔ	392		20	19		耕地 建物群 道路	裸地 草地・地被類	大枝枯損	無	無	有	不良：一部枯損	無	無	無	1	無	無	支柱設置
09 322-004 [5439-54-89]	樹林 0.3 ha 実測:2本	栗野町 山際 熊野神社	社寺	不明	ｽｷﾞ ｽｷﾞ	638 396		40 40	16 10		樹林 耕地	裸地 草地・地被類 稚樹・その他低木生育 ササ その他やぶ	枯損木やや あり	無	無	有	不良：一部枯損	信仰対象あり	無	無	1	無	無	無
09 322-005 [5439-54-79]	単木	栗野町 上倉本 山の神様	個人	不明	ｽｷﾞ ｽｷﾞ	323 300		30 30	10 10		樹林 水面	裸地 草地・地被類 稚樹・その他低木生育 ササ その他やぶ	大枝枯損 空洞あり 異常なコブ あり	無	無	有	不良：一部枯損	信仰対象あり	無	無	3	無	無	無
09 322-006 01/02 [5439-55-86]	樹林 0.8 ha 実測:5本 推定:50本	栗野町	個人	不明	ｽｷﾞ ｽｷﾞ ｽｷﾞ ｽｷﾞ	340 270 315 320		40 37 38 39	12 10 6		樹林 耕地	裸地 草地・地被類 稚樹・その他低木生育 ササ その他やぶ	枯損木やや あり 倒木 ややあり	不明	不明	有	良	無	無	無	1	無	無	無
09 322-006 02/02 [5439-55-86]	樹林	栗野町			ｽｷﾞ ｽｷﾞ	368 302		40 40	15 10															
09 322-007 [5439-64-88]	単木	栗野町	不明	不明	ｽｷﾞ	316							無	不明	不明	無	良	無	無	無	2	無	無	無
09 322-008 [5439-65-60]	単木	栗野町 出口唐沢山	不明	不明	ｽｷﾞ	314							無	不明	不明	無	良	無	無	無	2	無	無	無
09 322-009 [5439-64-95]	単木	栗野町 菅沼田原神社	社寺	300以上	ｽｷﾞ	580		25			樹林	裸地	無	不明	不明	無	良	無	無	無	2	無	無	無
09 322-010 [5439-65-40]	単木	栗野町 小金沢	個人	不明	ﾋﾒﾋｶﾞﾝ	370							無	不明	不明	無	良	無	無	無	2	無	無	無
09 322-011 [5439-65-23]	単木	栗野町 中妻	社寺	不明	ｽｷﾞ	480					樹林	裸地	無	不明	不明	無	良	無	無	無	2	無	無	無
09 322-012 [5439-65-24]	単木	栗野町 口栗野神社	社寺	不明	ﾋﾉｷ	365					樹林	裸地	無	不明	不明	無	良	無	無	無	2	その他制度	無	無
09 322-013 [5439-65-24]	単木	栗野町 栗野高等学校東側の畑地	個人	300以上	ｶﾔ	550		20			耕地	草地・地被類	無	不明	不明	無	良	無	無	有木	2	天然記念物等(都道府県) その他制度	無	無
09 322-014 [5439-65-03]	単木	栗野町 叶台の墓地	不明	300以上	ｶﾔ	570		21					無	不明	不明	無	良	無		無	2	無	無	無
09 322-015 [5439-65-02]	単木	栗野町 松崎星宮神社	社寺	伝承 550	ｽｷﾞ ｽｷﾞ ｽｷﾞ	740 629 429					樹林	裸地	無	不明	不明	無	良	無	無	無	2	無	無	無

コード番号 [3次ﾒｯｼｭｺｰﾄﾞ]	区分	所在地 通称名	所有者	推定樹齢 (年)	巨木測定値 樹種名	幹周 (cm)	主幹 (cm)	樹高 (m)	枝張 (m)	株立 (本)	周囲の状況	根元の状況	欠損度	動物生息 鳥	動物生息 獣	着生植物	健全度	信仰対象	独特の呼称	故事伝承	視認性	保護制度指定	解説板等	特記事項
09 322-016 [5439-65-03]	単木	菜野町 山ノ神	不明	不明	ｽｷﾞ	375							無	不明	不明	無	良	無	無	無	2	無	無	無
09 322-017 [5439-64-19]	単木	菜野町 布施谷	個人	200～299	ﾋｶﾞﾝｻﾞｸﾗ	300		15			樹林	裸地	無	不明	不明	無	良	無	無	無	2	無	無	無
09 322-018 [5439-64-28]	単木	菜野町	個人	伝承 600	ｽｷﾞ	750							無	不明	不明	無	良	無	無	無	2	無	無	無
09 322-019 [5439-64-55]	単木	菜野町 遠本	個人	200～299	ﾄﾁﾉｷ	370							無	不明	不明	無	良	無	無	無	2	その他制度	無	無
09 322-020 [5439-64-75]	単木	菜野町	不明	不明	ﾘｲｶﾞ	320							無	不明	不明	無	良	無	無	無	2	無	無	無
09 322-021 [5439-74-01]	単木	菜野町 山ノ神	不明	不明	ｽｷﾞ	387							無	不明	不明	無	良	無	無	無	2	無	無	無
09 322-022 [5439-64-91]	単木	菜野町 発光路	個人	不明	ﾋﾉｷ	300							無	不明	不明	無	良	無	無	無	2	無	無	無
09 322-023 [5439-74-91]	単木	菜野町	個人	300以上	ｶﾔ	410		15					無	不明	不明	無	良	無	無	無	2	無	無	無
09 322-024 [5439-64-83]	単木	菜野町 日光神社	社寺	300以上	ｽｷﾞ	346		40			樹林	草地・地被類	空洞あり	不明	不明	無	良	無	豊年杉	不明	2	その他制度	無	無
09 323-001 [5439-73-54]	単木	足尾町 磐裂神社	社寺	伝承 250	ﾋﾉｷ	310		35			樹林 建物群	裸地 草地・地被類 稚樹・その他低木生育	無	不明	不明	無	良	無	磐裂神社の御神木	無	2	無	無	無
09 323-002 [5439-73-66]	単木	足尾町 掛水	個人	伝承 150	ｴﾉｷ	350		30			建物群 道路 水面	ササその他やぶ 舗装	無	不明	不明	無	良	無	無	無	2	無	無	無
09 341-001 [5439-47-55]	単木	二宮町	市町村	不明	ｲﾁｮｳ	315		18	12		建物群 道路 その他	裸地	無	不明	不明	有	良	無	無	無	2	無	無	無
09 341-002 [5439-47-75]	単木	二宮町 上谷見	個人	不明	ｳﾜﾐ	384		23	20		樹林 耕地 建物群 水面	裸地 草地・地被類	大枝枯損	不明	不明	有	不良：一部枯損	無	無	無	1	無	無	定期的な下刈り・清掃
09 341-003 [5439-47-34]	単木	二宮町 辰沼	社寺	300以上	ｳﾜﾐ	565		30	28		樹林 耕地 建物群	裸地 草地・地被類 ササその他やぶ	大枝枯損 小枝枯損	不明	不明	有	良	信仰対象あり	無	無	1	天然記念物等(市町村)	樹名板	無 その他
09 341-004 [5439-47-34]	単木	二宮町 辰沼	社寺	不明	ｲﾁｮｳ	316		24	12		樹林 耕地 建物群	裸地 草地・地被類	無	不明	不明	有	良	無	無	無	1	無	無	無 その他
09 341-005 [5439-47-24]	単木	二宮町 辰沼	社寺	300以上	ｲﾁｮｳ	560		21	18		樹林 耕地	裸地 草地・地被類 ササその他やぶ	大枝枯損 頭頂部幹折れ 空洞あり	不明	不明	有	良	不明	無	無	1	天然記念物等(市町村)	樹名板	その他

コード番号 [3次ﾒｯｼｭｺｰﾄﾞ]	区分	所在地 通称名	所有者	推定樹齢 (年)	巨木測定値 樹種名	幹周 (cm)	主幹 (cm)	樹高 (m)	枝張 (m)	株立 (本)	周囲の状況	根元の状況	欠損度	動物生息 鳥	動物生息 獣	着生植物	健全度	信仰対象	独特の呼称	故事伝承	視認性	保護制度指定	解説板等	特記事項
09 341-006 [5439-47-13]	単木	二宮町 西六島	個人	300以上	ｸﾛﾏﾂ	486		27	22		樹林 耕地		大枝枯損	不明	不明	有	良	無	無	無	1	無	無	定期的な下刈り・清掃
09 341-007 [5439-47-54]	単木	二宮町 砂ケ原	社寺	不明	ｲﾁｮｳ	404		18	22		樹林 耕地 その他	裸地 草地・地被類	大枝枯損	不明	不明	有	良	信仰対象あり	無	無	1	無	無	無
09 341-008 [5439-47-89]	単木	二宮町 横田	個人	不明	ｸﾛﾏﾂ ｸﾛﾏﾂ ｸﾛﾏﾂ	338 295 275		27	20		耕地	裸地 草地・地被類	小枝枯損	不明	不明	有	良	無	無	無	1	無	無	定期的な下刈り・清掃
09 341-009 [5439-47-99]	単木	二宮町 横田	個人	不明	ｶﾔ	406		22	15		樹林 耕地	裸地 草地・地被類 稚樹・その他低木生育	大枝枯損 空洞あり	不明	不明	有	不良：病虫害	不明	無	有*	3	無	無	定期的な下刈り・清掃 枯損部の削除、枝下ろし
09 341-010 [5440-40-80]	単木	二宮町 物井	その他 公有	不明	ｽｷﾞ	328		9	5		耕地	裸地 草地・地被類 稚樹・その他低木生育	大枝枯損 頭頂部幹折れ 空洞あり 異常なコブあり	不明	不明	有	不良：一部枯損	信仰対象あり	無	無	2	無	無	定期的な下刈り・清掃
09 341-011 [5440-40-62]	単木	二宮町	社寺	300以上	ｸﾛﾏﾂ	518		16	22		建物群	裸地 草地・地被類	大枝枯損 空洞あり 異常なコブあり	ｺﾉﾊｽﾞｸ	不明	有	良	不明	専修寺のけやき	無	3	天然記念物等(都道府県)	石標	定期的な下刈り・清掃
09 341-012 [5440-40-62]	樹林 1 ha 実測:3本 推定:42本	二宮町	社寺	不明	ｸﾛﾏﾂ ｽｷﾞ ｽｷﾞ ｽｷﾞ	467 325 351 262		24 22 32 28	20 15 12 15		樹林 建物群	裸地 草地・地被類	枯損木やや あり	不明	不明	有	良	不明	無	無	1	無	無	無
09 341-013 [5440-40-52]	単木	二宮町 水戸部	個人	不明	ｸﾛﾏﾂ	360		18	22		樹林 建物群	裸地	小枝枯損	不明	不明	有	良	無	無	無	2	無	無	定期的な下刈り・清掃
09 341-014 [5440-40-52]	単木	二宮町 水戸部	個人	300以上	ｴﾉｷ ｴﾉｷ	425 321		15 17	18 18		樹林 耕地	裸地 草地・地被類	小枝枯損 異常なコブあり	不明	不明	有	良	無	無	無	3	天然記念物等(市町村)	樹名板	定期的な下刈り・清掃
09 341-015 [5440-40-52]	単木	二宮町 水戸部	個人	不明	ｸﾛﾏﾂ	353		18	20		樹林 耕地	草地・地被類 ササその他やぶ	小枝枯損	不明	不明	有	良	無	無	無	3	無	無	定期的な下刈り・清掃
09 341-016 [5440-40-52]	単木	二宮町 水戸部	社寺	不明	ｽｷﾞ	302		12	8		樹林	裸地 草地・地被類 ササその他やぶ	頭頂部幹折れ 空洞あり	不明	不明	有	不良：一部枯損	信仰対象あり	無	無	3	無	無	定期的な下刈り・清掃
09 341-017 [5440-40-63]	単木	二宮町 三谷	個人	不明	ｸﾛﾏﾂ	360		7	6		耕地 建物群 道路	草地・地被類 舗装 その他	大枝枯損 空洞あり 異常なコブあり	無	無	有	不良：枯死寸前	無	無	無	3	無	無	無
09 341-018 [5440-40-63]	単木	二宮町 三谷	個人	不明	ｸﾛﾏﾂ	360		22	20		樹林 耕地	草地・地被類 ササその他やぶ	大枝枯損	不明	不明	有	良	無	無	無	2	無	無	無
09 341-019 [5440-40-63]	単木	二宮町 三谷	個人	不明	ｸﾛﾏﾂ	568	338	13	12		樹林 耕地 建物群 道路	裸地 舗装 その他	小枝枯損 空洞あり 異常なコブあり	不明	不明	有	良	無	無	無	3	無	無	枯損部の削除、枝下ろし

コード番号 [3次ﾒｯｼｭｺｰﾄﾞ]	区分	所在地 通称名	所有者	推定樹齢 (年)	巨木測定値 樹種名	幹周 (cm)	主幹 (cm)	樹高 (m)	枝張 (m)	株立 (本)	周囲の状況	根元の状況	欠損度	動物生息 鳥	動物生息 獣	着生植物	健全度	信仰対象	独特の呼称	故事伝承	視認性	保護制度指定	解説板等	特記事項
09 341-020 [5439-47-69]	単木	二宮町 沖	社寺	不明	ｸﾔｷ	668		23	25		耕地 建物群	裸地 草地・地被類	大枝枯損 空洞あり	不明	不明	有	良	信仰対象あり	沖のけやき	無	1	天然記念物等(都道府県)	樹名板	保護棚設置 定期的な下刈り・清掃
09 341-021 [5439-47-67]	単木	二宮町 石島	個人	不明	ｷﾊﾀﾞ	338		26	17		樹林 耕地 建物群	裸地 草地・地被類	小枝枯損	不明	不明	有	良	無	無	無	1	無	無	定期的な下刈り・清掃
09 341-022 [5439-47-67]	単木	二宮町	個人	不明	ｸﾔｷ	374		26	22		樹林 耕地 建物群	裸地 草地・地被類	大枝枯損	不明	不明	有	良	無	無	無	2	無	無	定期的な下刈り・清掃
09 341-023 [5439-47-57]	単木	二宮町 久下田	個人	不明	ｸﾔｷ	342		22	22		建物群	裸地	小枝枯損	不明	不明	有	良	無	無	無	2	無	無	無
09 341-024 [5439-47-47]	単木	二宮町 久下田	市町村	不明	ｲﾁｮｳ	371		16	15		建物群	裸地 草地・地被類 その他	無	不明	不明	有	良	無	無	無	2	天然記念物等(市町村)	樹名板	定期的な下刈り・清掃
09 341-025 [5439-47-47]	単木	二宮町 久下田	市町村	不明	ｲﾁｮｳ ｲﾁｮｳ	425 318		18 17	12 15		建物群	裸地	無	不明	不明	有	良	無	無	無	1	無	無	定期的な下刈り・清掃
09 342-001 [5440-50-78]	樹林 2.5 ha 実測:4本 推定:20本	益子町 六沢	個人	不明	ｽｷﾞ ｸﾔｷ ｸﾔｷ ｸﾔｷ	323 423 400 440		37 32 30 35	8 28 20 30		樹林 耕地	裸地 草地・地被類 稚樹・その他低木生育	枯損木ややあり	ﾔﾏﾊﾞﾄ	ﾘｽ,ｷｼﾞ,ｳﾘｷﾞ	有	良	無	無	無	1	無	無	無 定期的な下刈り・清掃
09 342-002 [5440-50-78]	単木	益子町 円通寺	社寺	不明	ｸﾔｷ	410		22	22		樹林 公園 建物群	裸地 草地・地被類	大枝枯損	不明	不明	有	良	不明	無	無	2	無	無	定期的な下刈り・清掃
09 342-003 01/02 [5440-50-79]	樹林 実測:5本 推定:27本	益子町 御霊神社	社寺	不明	ｸﾔｷ ｲﾁｮｳ ｽｷﾞ ｽｷﾞ	321 309 354 368		27 28 32 34	22 16 12 15		耕地	裸地 草地・地被類 ササその他やぶ	枯損木ややあり	不明	不明	有	良	信仰対象あり	無	無	1	無	無	定期的な下刈り・清掃
09 342-003 02/02 [5440-50-79]	樹林	益子町 御霊神社			ｽｷﾞ	376		34	15															
09 342-004 [5440-51-91]	単木	益子町 大平	社寺	不明	ｲﾛﾊﾓﾐｼﾞ	415	220	13	15		樹林 耕地 建物群	草地・地被類 ササその他やぶ	小枝枯損	不明	不明	有	良	不明	無	無	2	天然記念物等(市町村)	樹名板	保護棚設置 定期的な下刈り・清掃
09 342-005 [5440-51-91]	単木	益子町 大平	社寺	不明	ｽｷﾞ	308		33	12		樹林 耕地 その他	裸地 草地・地被類 その他	大枝枯損	不明	不明	有	良	不明	無	無	2	無	無	定期的な下刈り・清掃
09 342-006 [5440-51-31]	単木	益子町 上大羽	社寺	不明	ｲﾄﾋﾊﾞ	378		15	10		樹林	裸地 草地・地被類	無	不明	不明	有	良	無	無	無	3	天然記念物等(市町村)	無	定期的な下刈り・清掃
09 342-007 [5440-51-31]	単木	益子町 上大羽	社寺	不明	ﾖｼﾉﾘｸﾗ	322		20	20		樹林	裸地 草地・地被類	小枝枯損	不明	不明	有	良	不明	無	無	3	無	無	定期的な下刈り・清掃
09 342-008 [5440-51-31]	樹林 0.2 ha 実測:1本 推定:11本	益子町 上大羽	社寺	不明	ﾔﾏﾀﾞｸﾗ	462	272	17	17		樹林	裸地 草地・地被類 ササその他やぶ	枯損木ややあり	不明	不明	有	良	不明	無	無	2	無	無	定期的な下刈り・清掃

コード番号 [3次ﾒｯｼｭｺｰﾄﾞ]	区分	所在地 通称名	所有者	推定樹齢 (年)	巨木測定値 樹種名	幹周 (cm)	主幹 (cm)	樹高 (m)	枝張 (m)	株立 (本)	周囲の状況	根元の状況	欠損度	動物生息 鳥	動物生息 獣	着生植物	健全度	信仰対象	独特の呼称	故事伝承	視認性	保護制度指定	解説板等	特記事項
09 342-009 01/02 [5440-51-31]	樹林 0.4 ha 実測:5本	益子町 上大羽	社寺	不明	ｲﾇﾌｸﾞﾘ ｽｷﾞｼﾞｲ ｽｷﾞｼﾞｲ ｼﾗｶｼ	434 369 644 381	292 437 196	20 20 12	12 16 13	2 2	樹林	裸地 草地・地被類 稚樹・その他低木生育 ササその他やぶ	枯損木ややあり 倒木ややあり	不明	不明	有	不良：一部枯損	信仰対象あり	無	無	3	天然記念物等(市町村) 自然公園(都道府県立)	樹名板	無
09 342-009 02/02 [5440-51-31]	樹林	益子町 上大羽			ｱﾗｶｼ	331	185																	
09 342-010 [5440-50-58]	単木	益子町	個人	不明	ｹﾔｷ	323		22	20		樹林 建物群	裸地 草地・地被類 ササその他やぶ	大枝枯損	不明	不明	有	良	無	無	無	1	無	無	定期的な下刈り・清掃
09 342-011 [5440-50-58]	単木	益子町	個人	不明	ｹﾔｷ	312		18	17		耕地 建物群 道路	裸地 草地・地被類 舗装その他	小枝枯損	不明	不明	有	良	無	無	無	2	無	無	定期的な下刈り・清掃
09 342-012 [5440-50-59]	単木	益子町	個人	不明	ｹﾔｷ ｹﾔｷ	345 356		32 25	18 16		樹林 道路 その他	裸地 草地・地被類 舗装	大枝枯損	不明	不明	有	良	無	無	無	2	無	無	定期的な下刈り・清掃
09 342-013 [5440-50-68]	単木	益子町 参考館	都道府県	不明	ﾓﾐ	300		24	12		樹林 耕地	裸地 草地・地被類 ササその他やぶ	大枝枯損	不明	不明	有	良	無	無	無	2	無	無	定期的な下刈り・清掃
09 342-014 [5440-50-58]	単木	益子町 益るさやど	社寺	不明	ｺｳﾔﾏｷ	318		30	8		樹林 その他	裸地	大枝枯損 空洞あり	不明	不明	有	良	無	無	無	1	無	無	定期的な下刈り・清掃
09 342-015 [5440-50-58]	単木	益子町	個人	不明	ｴﾉｷ	334		17	22		樹林 建物群 道路	草地・地被類 ササその他やぶ 舗装	小枝枯損	不明	不明	有	良	不明	無	無	2	無	無	定期的な下刈り・清掃
09 342-016 [5440-50-57]	単木	益子町	社寺	不明	ｲﾁｮｳ	325		10	4		建物群 道路	草地・地被類	大枝枯損 小枝枯損	不明	不明	有	良	信仰対象あり	無	無	3	無	無	その他
09 342-017 [5440-50-37]	単木	益子町 生田目	個人	不明	ｹﾔｷ	333		10	7		耕地 建物群 道路	裸地 草地・地被類	小枝枯損 空洞あり	不明	不明	有	不良：枯死寸前	無	無	無	3	無	無	定期的な下刈り・清掃 枯損部の削除、枝下ろし
09 342-018 [5440-50-17]	単木	益子町	個人	不明	ｺｳﾔﾏｷ	330		15	6		樹林 建物群 道路	裸地 草地・地被類 ササその他やぶ	大枝枯損 頭頂部幹折れ 空洞あり	不明	不明	有	不良：一部枯損	無	無	無	2	無	無	定期的な下刈り・清掃 その他
09 342-019 [5440-50-18]	単木	益子町	個人	不明	ｹﾔｷ	308		16	8		耕地 建物群 道路	裸地 草地・地被類 舗装	大枝枯損 小枝枯損 空洞あり	不明	不明	有	良	無	無	無	2	無	無	定期的な下刈り・清掃 その他
09 342-020 [5440-50-18]	単木	益子町	社寺	不明	ｼﾀﾞﾚｻﾞｸﾗ	336		16	28		耕地 その他	裸地 草地・地被類	大枝枯損	不明	不明	有	良	無	無	無	2	天然記念物等(市町村)	無	定期的な下刈り・清掃
09 342-021 [5440-50-97]	単木	益子町 七井	個人	不明	ｹﾔｷ	307		20	18		耕地 道路	裸地 草地・地被類	大枝枯損	不明	不明	有	良	無	無	無	2	無	無	定期的な下刈り・清掃
09 342-022 01/02 [5440-50-97]	樹林 2 ha 実測:7本 推定:45本	益子町 七井	社寺	不明	ｹﾔｷ ｹﾔｷ ﾋﾉｷ ﾋﾉｷ	309 391 313 312		25 26 28 27	20 18 12 14		耕地 建物群 道路	裸地 草地・地被類 ササその他やぶ	枯損木ややあり	不明	不明	有	良	不明	無	無	1	無	無	定期的な下刈り・清掃

コード番号 [3次ﾒｯｼｭｺｰﾄﾞ]	区分	所在地 通称名	所有者	推定樹齢 (年)	巨木測定値 樹種名	幹周 (cm)	主幹 (cm)	樹高 (m)	枝張 (m)	株立 (本)	周囲の状況	根元の状況	欠損度	動物生息 鳥	動物生息 獣	着生植物	健全度	信仰対象	独特の呼称	故事伝承	視認性	保護制度指定	解説板等	特記事項
09 342-022 02/02 [5440-50-97]	樹林	益子町 七井			ｳﾗｾ	313		28	20															
					ｳﾗｾ	464		30	25															
					ｽｷﾞ	314		33	8															
09 342-023 [5440-50-87]	単木	益子町	社寺	不明	ｶﾔ	330		23	15		耕地 建物群 その他	裸地 草地・地被類 ササその他やぶ その他	大枝枯損 空洞あり	不明	不明	有	不良：一部枯損	不明	無	無	2	無	無	定期的な下刈り・清掃
09 342-024 [5440-50-67]	単木	益子町 合群	社寺	不明	ｲﾁｮｳ	305		21	12		耕地 建物群 道路	裸地 草地・地被類	小枝枯損	不明	不明	有	良	不明	無	無	2	無	無	定期的な下刈り・清掃
					ｲﾁｮｳ	300		27	15															
					ｳﾗｾ	310		24	25															
09 342-025 [5440-50-77]	単木	益子町 北中	社寺	300以上	ｳﾗｾ	722		18	15		樹林 耕地	裸地 舗装	大枝枯損 空洞あり	不明	不明	有	不良：一部枯損	信仰対象あり	無	無	3	無	無	保護柵設置 定期的な下刈り・清掃
09 342-026 [5440-50-39]	単木	益子町	社寺	不明	ｸｽﾉｷ	420		24	22		樹林	裸地 草地・地被類 舗装	小枝枯損 異常なコブあり	不明	不明	有	良	不明	無	無	3	天然記念物等(市町村) 自然公園(都道府県立)	樹名板	定期的な下刈り・清掃
09 342-027 01/02 [5440-50-39]	樹林 0.5 ha 実測:6本 推定:60本	益子町	社寺	不明	ｽﾀﾞｼﾞｲ	382		10	12		樹林	裸地 草地・地被類 稚樹・その他低木生育 ササその他やぶ	枯損木やや あり	不明	不明	有	不良：一部枯損	不明	西明時の推林簿	無	2	天然記念物等(都道府県) 自然公園(都道府県立)	解説板	無
					ｽﾀﾞｼﾞｲ	360		10	12															
					ｽﾀﾞｼﾞｲ	306		8	8															
					ｽﾀﾞｼﾞｲ	397		15	15															
09 342-027 02/02 [5440-50-39]	樹林	益子町			ｽﾀﾞｼﾞｲ	370		18	12															
					ｽﾀﾞｼﾞｲ	455		16	7															
09 342-028 [5440-50-39]	単木	益子町	社寺	300以上	ｺｳﾔﾏｷ	490		30	12		樹林 その他	裸地 草地・地被類	大枝枯損 頭頂部幹折れ 空洞あり	不明	不明	有	良	不明	無	有*	3	天然記念物等(都道府県) 自然公園(都道府県立)	解説板	保護柵設置 避雷針設置
09 342-029 [5440-50-39]	単木	益子町	社寺	不明	ｽｷﾞ	402		35	20		樹林 その他	裸地 草地・地被類	大枝枯損 頭頂部幹折れ 空洞あり	不明	不明	有	不良：一部枯損	不明	無	無	2	無 自然公園(都道府県立)	無	避雷針設置
09 342-030 [5440-50-39]	単木	益子町	社寺	不明	ｸｽﾉｷ	337		26	22		樹林	裸地 草地・地被類 その他	小枝枯損	不明	不明	有	良	不明	無	無	1	自然公園(都道府県立)	無	無
09 342-031 [5440-50-39]	単木	益子町	社寺	不明	ｼﾗｶｼ	318		25	20		樹林 道路	裸地 草地・地被類	小枝枯損	不明	不明	有	良	不明	無	無	1	自然公園(都道府県立)	解説板	無
09 343-001 [5440-61-73]	単木	茂木町 九石	個人	300以上	ｳﾗｾ	754		17	25		樹林 耕地 道路	草地・地被類 ササその他やぶ	大枝枯損 小枝枯損 空洞あり 異常なコブあり	不明	不明	有	不良：その他	無	九石のケヤキ	有*	3	天然記念物等(都道府県)	解説板	定期的な下刈り・清掃
09 343-002 [5440-61-73]	樹林 1 ha 実測:4本 推定:18本	茂木町 九石	社寺	不明	ｽｷﾞ	336		35	12		樹林 耕地	裸地 草地・地被類 ササその他やぶ	枯損木やや あり	不明	不明	有	良	信仰対象あり	無	無	1	無	無	無
					ｽｷﾞ	296		32	10															
					ｽｷﾞ	287		31	10															
					ｼﾗｶｼ+ヒノキ	330		20	14															

コード番号 [3次ﾒｯｼｭｺｰﾄﾞ]	区分	所在地 通称名	所有者	推定樹齢 (年)	巨木測定値 樹種名	幹周 (cm)	主幹 (cm)	樹高 (m)	枝張 (m)	株立 (本)	周囲の状況	根元の状況	欠損度	動物生息 鳥	動物生息 獣	着生植物	健全度	信仰対象	独特の呼称	故事伝承	視認性	保護制度指定	解説板等	特記事項
09 343-003 [5440-61-86]	単木	茂木町 牧野	個人	不明	ｸﾏｽｷ	312		20	18	2	樹林 耕地 水面	草地・地被類 ササその他やぶ	小枝枯損	不明	不明	有	良	無	無	無	1	無	無	無
09 343-004 [5440-61-75]	単木	茂木町 牧野	個人	不明	ｸﾏｽｷ	319		26	16		耕地	裸地 草地・地被類 ササその他やぶ	大枝枯損	不明	不明	無	良	無	無	無	1	無	無	定期的な下刈り・清掃
09 343-005 [5440-61-86]	単木	茂木町 牧野	個人	不明	ｽｷﾞ	300		20	12		樹林 耕地	裸地 草地・地被類 ササその他やぶ	小枝枯損 頭頂部幹折れ	不明	不明	有	良	不明	無	無	1	無	無	無
09 343-006 [5440-61-67]	樹林 0.5 ha 実測:3本 推定:10本	茂木町 川井	社寺	不明	ｽｷﾞｼﾞｲ ｽｷﾞｼﾞｲ ｱｶｶﾞｼ	248 256 318		14 10 12	18 10 18		樹林	草地・地被類 ササその他やぶ	枯損木ややあり 倒木ややあり	不明	不明	有	良	不明	無	無	2	天然記念物等(都道府県) 自然公園(都道府県立)	解説板	無
09 343-007 [5440-61-97]	単木	茂木町 小深	個人	不明	ｸﾏｽｷ	330		22	16		耕地 建物群 道路	草地・地被類 ササその他やぶ	小枝枯損	不明	不明	有	良	無	無	無	2	無	無	無
09 343-008 [5440-61-89]	単木	茂木町 山内	社寺	不明	ｲﾁｮｳ	615	423	27	18	4	樹林 耕地	裸地 草地・地被類 ササその他やぶ その他	大枝枯損	不明	不明	有	良	不明	無	無	1	天然記念物等(市町村)	無	定期的な下刈り・清掃
09 343-009 [5440-61-46]	樹林 1.5 ha 実測:3本 推定:40本	茂木町 塩田	社寺	不明	ｽｷﾞ ｽｷﾞ ｽｷﾞ	390 402 306		32 32 30	10 14 10		樹林 耕地	裸地 草地・地被類 ササその他やぶ その他	枯損木ややあり	不明	不明	有	良	信仰対象あり	無	有*	2	無	その他	避雷針設置 定期的な下刈り・清掃
09 343-010 01/08 [5440-61-45]	樹林 3 ha 実測:30本 推定:95本	茂木町 小井戸	社寺	300以上	ｸﾏｽｷ ｽｷﾞ ｽｷﾞ ｽｷﾞ	549 357 367 485		28 36 33 32	18 8 9 12		樹林 耕地	裸地 草地・地被類 稚樹・その他低木生育 ササその他やぶ	枯損木ややあり	不明	不明	有	良	信仰対象あり	無	無	1	無	解説板	定期的な下刈り・清掃
09 343-010 02/08 [5440-61-45]	樹林	茂木町 小井戸			ｽｷﾞ ｽｷﾞ ｽｷﾞ ｽｷﾞ	320 300 318 364		32 30 32 33	10 6 12 12															
09 343-010 03/08 [5440-61-45]	樹林	茂木町 小井戸			ｽｷﾞ ｽｷﾞ ｽｷﾞ ｽｷﾞ	362 357 393 330		30 35 38 37	7 7 8 10															
09 343-010 04/08 [5440-61-45]	樹林	茂木町 小井戸			ｽｷﾞ ｼﾗｶｼ ｽｷﾞ ｽｷﾞ	387 333 423 343		36 24 39 38	10 12 8 12															
09 343-010 05/08 [5440-61-45]	樹林	茂木町 小井戸			ｽｷﾞ ｽｷﾞ ｽｷﾞ ｱｼﾗｶｼ ｽｷﾞ	328 341 532 304		38 36 38 37	16 8 12 10															

コード番号 [3次ﾒｯｼｭｺｰﾄﾞ]	区分	所在地 通称名	所有者	推定樹齢 (年)	巨木測定値 樹種名	幹周 (cm)	主幹 (cm)	樹高 (m)	枝張 (m)	株立 (本)	周囲の状況	根元の状況	欠損度	動物生息 鳥	動物生息 獣	着生植物	健全度	信仰対象	独特の呼称	故事伝承	視認性	保護制度指定	解説板等	特記事項
09 343-010 06/08 [5440-61-45]	樹林	茂木町 小井戸			ｼﾗｶｼ	330		23	15															
					ｽｷﾞ	342		34	6															
					ｽｷﾞ	351		33	7															
					ｽｷﾞ	340		38	10															
09 343-010 07/08 [5440-61-45]	樹林	茂木町 小井戸			ｽｷﾞ	410		40	11															
					ｱｶｶﾞｼ	323		15	10															
					ｽｷﾞ	432		38	12															
					ｱｶｶﾞｼ	420		11	13															
09 343-010 08/08 [5440-61-45]	樹林	茂木町 小井戸			ｽｷﾞ	341		36	12															
					ｽｷﾞ	294		37	7															
09 343-011 [5440-61-34]	単木	茂木町 茂木	個人	不明	ｲﾁｮｳ	348		23	20		耕地 建物群	裸地 草地・地被類	小枝枯損	不明	不明	有	良	無	無	無	1	無	無	定期的な下刈り・清掃
					ｹﾔｷ	387		24	20															
09 343-012 [5440-61-24]	単木	茂木町	社寺	300以上	ｶﾔ	621		17	17		樹林 耕地 その他	裸地 草地・地被類	大枝枯損 空洞あり	不明	不明	有	不良：一部枯損	不明	覚成院のかや	無	3	天然記念物等(都道府県)	解説板	保護柵設置 定期的な下刈り・清掃 枯損部の削除、枝下ろし
09 343-013 [5440-61-13]	単木	茂木町 北高岡	社寺	300以上	ｹﾔｷ	627		17	20		耕地 水面	草地・地被類 その他	空洞あり 異常なコブあり	不明	不明	有	良	無	安楽寺のけやき	無	1	天然記念物等(都道府県)	解説板 石標	定期的な下刈り・清掃
09 343-014 [5440-41-94]	単木	茂木町 小貫	個人	300以上	ｲﾛﾊﾓﾐｼﾞ	384		18	15		樹林 耕地	裸地 草地・地被類	小枝枯損 空洞あり	不明	不明	有	良	無	小貫のイロハモミジ	無	2	天然記念物等(都道府県)	石標	無
09 343-015 [5440-41-94]	単木	茂木町 小貫	個人	不明	ﾓﾐ	320		24	20		樹林 耕地	裸地 草地・地被類 舗装	無	不明	不明	有	良	無	無	無	1	無	無	無
09 343-016 01/02 [5440-61-01]	樹林 1 ha 実測:7本 推定:30本	茂木町 天子甲	個人	不明	ﾓﾐ	498		35	15		樹林 耕地	裸地 草地・地被類 稚樹・その他低木生育 ササその他やぶ	枯損木ややあり 倒木ややあり	不明	不明	有	良	無	無	無	1	無	無	無
					ﾓﾐ	273		33	8															
					ｽｷﾞ	332		35	10															
					ﾓﾐ	427		28	8															
09 343-016 02/02 [5440-61-01]	樹林	茂木町			ｽｷﾞ	302		36	6															
					ｽｷﾞ	392		38	8															
					ｹﾔｷ	262		22	12															
09 343-017 [5440-51-34]	単木	茂木町 下深沢	個人	不明	ｹﾔｷ	330		25	22		耕地 建物群 水面	裸地 草地・地被類	大枝枯損	不明	不明	有	良	無	無	無	2	無	無	定期的な下刈り・清掃
09 343-018 [5440-51-34]	単木	茂木町 下深沢	個人	不明	ｹﾔｷ	366		18	18		樹林	裸地 草地・地被類 ササその他やぶ	小枝枯損	不明	不明	有	良	信仰対象あり	無	無	1	無	無	無
09 343-019 [5440-51-73]	樹林 0.2 ha 実測:1本 推定:5本	茂木町 飯(下しも)	個人	不明	ｹﾔｷ	326		24	18		樹林 耕地	裸地 草地・地被類 ササその他やぶ	枯損木ややあり	不明	不明	有	良	無	無	無	1	無	無	定期的な下刈り・清掃
09 343-020 [5440-51-83]	単木	茂木町 小山	不明	300以上	ﾔﾏｻﾞｸﾗ	608	316	9	15	3	耕地 道路	草地・地被類 ササその他やぶ	大枝枯損 頭頂部幹折れ 異常なコブあり	不明	不明	有	不良：一部枯損	無	無	無	3	天然記念物等(市町村)	樹名板	定期的な下刈り・清掃

コード番号 [3次ﾒｯｼｭｺｰﾄﾞ]	区分	所在地 通称名	所有者	推定樹齢 (年)	巨木測定値 樹種名	幹周 (cm)	主幹 (cm)	樹高 (m)	枝張 (m)	株立 (本)	周囲の状況	根元の状況	欠損度	動物生息 鳥	獣	着生植物	健全度	信仰対象	独特の呼称	故事伝承	視認性	保護制度指定	解説板等	特記事項
09 344-001 [5440-60-37]	単木	市貝町 市橋	個人	不明	ｹﾔｷ	345		26	18		耕地 建物群	裸地 草地・地被類	小枝枯損	不明	不明	有	良	無	無	無	1	無	無	定期的な下刈り・清掃 買取運動
09 344-002 [5440-60-38]	単木	市貝町 市橋	個人	300以上	ｲﾁｮｳ	558		30	25		樹林 耕地 建物群	裸地 草地・地被類	小枝枯損	不明	不明	有	良	信仰対象あり	無	無	2	天然記念物等(市町村)	樹名板	定期的な下刈り・清掃
09 344-003 [5440-61-20]	単木	市貝町 石下	社寺	300以上	ｽｷﾞ	425		33	12		樹林	裸地 草地・地被類 ササその他やぶ	大枝枯損 空洞あり	不明	不明	有	良	信仰対象あり	無	無	1	天然記念物等(市町村)	樹名板	定期的な下刈り・清掃
09 344-004 [5440-60-38]	単木	市貝町 市橋	社寺	300以上	ｹﾔｷ	575		28	28		樹林 耕地 道路	裸地 草地・地被類 ササその他やぶ 舗装	大枝枯損 空洞あり	不明	不明	有	良	信仰対象あり	有	無	1	天然記念物等(市町村)	樹名板	保護柵設置 定期的な下刈り・清掃
09 344-005 01/02 [5440-60-38]	樹林 0.3 ha 実測:5本 推定:20本	市貝町 市橋	社寺	300以上	ｽｷﾞ ｽｷﾞ ﾋﾉｷ ﾋﾉｷ	312 302 330 325		37 37 34 35	8 8 10 12		樹林 耕地	裸地 草地・地被類 稚樹・その他低木生育 ササその他やぶ	枯損木ややあり	不明	不明	有	良	信仰対象あり	無	無	1	天然記念物等(市町村)	樹名板	定期的な下刈り・清掃
09 344-005 02/02 [5440-60-38]	樹林	市貝町 市橋			ｽｷﾞ	425		35	15															
09 344-006 [5440-60-79]	樹林 0.2 ha 実測:4本 推定:5本	市貝町	個人	不明	ｹﾔｷ ｹﾔｷ ｹﾔｷ ｹﾔｷ	645 388 316 300		24 24 27 19	25 20 16 12		耕地	裸地 草地・地被類 ササその他やぶ	枯損木ややあり	不明	不明	有	良	信仰対象あり	無	無	1	無	無	無 その他
09 344-007 [5440-70-08]	単木	市貝町 大谷津	社寺	300以上	ｽｷﾞ ｻｸﾗ	476 310		33 30	18 12		樹林 耕地	裸地 草地・地被類 ササその他やぶ	大枝枯損 空洞あり	不明	不明	有	良	信仰対象あり	無	無	1	天然記念物等(市町村)	樹名板	定期的な下刈り・清掃
09 344-008 [5440-60-78]	単木	市貝町 文谷	不明	不明	ｹﾔｷ	330		17	22		耕地 建物群 道路	草地・地被類 ササその他やぶ	大枝枯損 空洞あり	不明	不明	有	良	不明	無	無	2	無	無	無
09 345-001 [5440-60-72]	単木	芳賀町 下高根澤	社寺	300以上	ｹﾔｷ	420		28	25		樹林 耕地 水面	裸地 草地・地被類 ササその他やぶ	大枝枯損	不明	不明	有	良	信仰対象あり	無	無	2	天然記念物等(市町村)	樹名板	定期的な下刈り・清掃
09 345-002 [5440-60-62]	単木	芳賀町	個人	不明	ｹﾔｷ	303		24	24		樹林 耕地 水面	裸地	大枝枯損	不明	不明	有	良	無	無	無	2	無	無	定期的な下刈り・清掃
09 345-003 [5440-60-42]	単木	芳賀町 東水沼	社寺	200～299	ｽｷﾞ	300		28	8		樹林	裸地 ササその他やぶ	小枝枯損	不明	不明	有	良	信仰対象あり	無	無	1	天然記念物等(市町村)	樹名板	定期的な下刈り・清掃
09 345-004 [5440-60-31]	樹林 0.8 ha 実測:4本 推定:30本	芳賀町 西水沼	社寺	300以上	ｹﾔｷ ｹﾔｷ ｹﾔｷ ｹﾔｷ	401 325 338 345		34 20 30 27	28 15 24 24		樹林 耕地 その他	草地・地被類 ササその他やぶ		不明	不明	有	良	不明	無	無	1	天然記念物等(市町村) 風致地区・緑地保全地区等	解説板	定期的な下刈り・清掃
09 345-005 [5440-60-21]	単木	芳賀町 西水沼	社寺	不明	ｽｷﾞ	411		28	15		樹林 耕地	裸地 草地・地被類	大枝枯損	不明	不明	有	良	信仰対象あり	無	無	3	天然記念物等(市町村)	樹名板	定期的な下刈り・清掃
09 345-006 [5440-60-21]	単木	芳賀町 西水沼	社寺	不明	ﾊﾙﾆﾚ	380		26	16		樹林 耕地	草地・地被類 ササその他やぶ	大枝枯損 空洞あり	不明	不明	有	良	不明	無	無	3	無	無	定期的な下刈り・清掃

コード番号 [3次ﾒｯｼｭｺｰﾄﾞ]	区分	所在地 通称名	所有者	推定樹齢 (年)	巨木測定値 樹種名	幹周 (cm)	主幹 (cm)	樹高 (m)	枝張 (m)	株立 (本)	周囲の状況	根元の状況	欠損度	動物生息 鳥	動物生息 獣	着生植物	健全度	信仰対象	独特の呼称	故事伝承	視認性	保護制度指定	解説板等	特記事項
09 345-007 [5440-60-02]	単木	芳賀町 西高橋	個人	不明	ｸﾛﾏﾂ	308		15	8		耕地 道路	裸地 草地・地被類	大枝枯損 小枝枯損	不明	ｲﾀﾁ	有	良	無	無	無	3	無	無	定期的な下刈り・清掃
09 345-008 [5440-60-02]	単木	芳賀町 西高橋	個人	不明	ｸﾛﾏﾂ	502		27	18		耕地 建物群 道路	裸地 草地・地被類	大枝枯損 空洞あり 異常なコブあり	不明	不明	有	不良：一部枯損	無	無	無	1	天然記念物等(市町村)	樹名板	定期的な下刈り・清掃
09 345-009 [5440-50-81]	単木	芳賀町 西高橋	個人	不明	ｸﾛﾏﾂ	303		26	18		耕地	草地・地被類	小枝枯損	不明	不明	有	良	無	無	無	1	無	無	定期的な下刈り・清掃
09 345-010 [5440-50-92]	単木	芳賀町 東高橋	個人	不明	ｸﾛﾏﾂ	348		28	20		耕地	裸地 草地・地被類	大枝枯損	不明	不明	有	良	無	無	無	1	無	無	定期的な下刈り・清掃
09 345-011 [5440-50-92]	単木	芳賀町 東高橋	個人	不明	ｽｷﾞ	322		22	16		樹林 耕地	裸地 草地・地被類	大枝枯損	不明	不明	有	良	信仰対象あり	無	無	3	無	無	定期的な下刈り・清掃
09 345-012 [5440-50-92]	単木	芳賀町 東高橋	個人	不明	ｸﾛﾏﾂ	340		22	18		耕地	ササその他やぶ	大枝枯損 空洞あり	不明	不明	有	不良：一部枯損 その他	無	無	無	2	無	無	無
09 345-013 [5440-60-13]	単木	芳賀町 東高橋	個人	不明	ｸﾛﾏﾂ	396					樹林 耕地 道路	裸地 草地・地被類 ササその他やぶ	大枝枯損	不明	不明	有	良	無	無	無	1	天然記念物等(市町村)	樹名板	定期的な下刈り・清掃
09 345-014 [5440-60-13]	単木	芳賀町 東高橋	個人	不明	ｸﾛﾏﾂ	325		22	22		樹林 耕地 道路	ササその他やぶ	小枝枯損	不明	不明	有	良	無	無	無	2	無	無	無 買取運動
09 345-015 [5440-60-33]	単木	芳賀町 下延生	社寺	不明	ｲﾁｮｳ ｲﾁｮｳ	420 356		22 27	16 18		樹林 耕地 建物群	裸地	大枝枯損	不明	不明	有	良	不明	無	無	2	天然記念物等(市町村)	無	定期的な下刈り・清掃 枯損部の削除、枝下ろし
09 345-016 [5440-60-84]	単木	芳賀町 芳志戸	個人	200～299	ｻｲｶﾁ	316		15	18		耕地	草地・地被類 ササその他やぶ	大枝枯損 異常なコブあり	不明	不明	有	良	無	無	無	2	天然記念物等(市町村)	樹名板	定期的な下刈り・清掃
09 345-017 [5440-60-85]	単木	芳賀町 稲毛田	社寺	不明	ｼﾀﾞﾚｻﾞｸﾗ	383		9	10		耕地 建物群 その他	裸地 草地・地被類	大枝枯損 空洞あり	不明	不明	有	不良：一部枯損 病虫害	無	無	無	3	無	無	保護柵設置
09 345-018 [5440-60-85]	樹林 0.6 ha 実測:4本 推定:25本	芳賀町 稲毛田	社寺	300以上	ｸﾛﾏﾂ ｸﾛﾏﾂ ｽｷﾞ ﾀﾌﾗ	450 301 326 328		36 34 40 36	22 20 6 8		樹林 耕地 建物群 道路	裸地 草地・地被類 ササその他やぶ	枯損木やや あり	不明	不明	有	良	不明	無	無	2	天然記念物等(市町村)	樹名板	定期的な下刈り・清掃
09 345-019 [5440-60-85]	単木	芳賀町 稲毛田	社寺	不明	ｴﾉｷ	415		17	16		樹林 耕地 道路	草地・地被類 ササその他やぶ	空洞あり 異常なコブあり	不明	不明	有	良	無	無	無	2	天然記念物等(市町村)	樹名板	定期的な下刈り・清掃
09 345-020 [5440-60-95]	単木	芳賀町 芳志戸	個人	不明	ｺｳﾔﾏｷ	390		32	10		樹林 耕地	裸地 草地・地被類 ササその他やぶ	大枝枯損 頭頂部幹折れ 空洞あり	不明	不明	有	不良：一部枯損 病虫害	無	無	無	3	天然記念物等(市町村)	樹名板	定期的な下刈り・清掃
09 345-021 [5440-60-95]	単木	芳賀町 芳志戸	個人	不明	ｸﾛﾏﾂ	400		26	28		樹林 耕地	裸地 草地・地被類	大枝枯損	不明	不明	有	良	無	無	無	3	天然記念物等(市町村)	樹名板	定期的な下刈り・清掃

コード番号 [3次ﾒｯｼｭｺｰﾄﾞ]	区分	所在地 通称名	所有者	推定樹齢（年）	巨木測定値 樹種名	幹周 (cm)	主幹 (cm)	樹高 (m)	枝張 (m)	株立 (本)	周囲の状況	根元の状況	欠損度	動物生息 鳥	動物生息 獣	着生植物	健全度	信仰対象	独特の呼称	故事伝承	視認性	保護制度指定	解説板等	特記事項
09 345-022 01/02 [5440-60-95]	樹林 0.3 ha 実測:6本 推定:15本	芳賀町 芳志戸	社寺	不明	ｽｷﾞ	347		40	8		樹林 耕地	裸地 草地・地被類 ササその他やぶ	枯損木やや あり	不明	不明	有	良	信仰対象あり	無	無	1	天然記念物等(市町村)	樹名板	定期的な下刈り・清掃
					ｽｷﾞ	333		40	12															
					ｽｷﾞ	306		40	12															
					ｽｷﾞ	320		40	10															
09 345-022 02/02 [5440-60-95]	樹林	芳賀町 芳志戸			ｽｷﾞ	420		42	15															
					ｽｷﾞ	390		41	12															
09 345-023 [5440-60-55]	単木	芳賀町 祖母井	社寺	不明	ｹﾔｷ	317		20	18		耕地 建物群	草地・地被類 舗装	小枝枯損	不明	不明	有	良	無	無	無	1	無	無	定期的な下刈り・清掃
09 345-024 [5440-60-55]	単木	芳賀町 祖母井	個人	不明	ｹﾔｷ	331		18	16		耕地 建物群	草地・地被類 ササその他やぶ	小枝枯損	不明	不明	有	良	無	無	無	1	無	無	定期的な下刈り・清掃 買取運動
09 345-025 [5440-60-55]	単木	芳賀町 祖母井	個人	不明	ｹﾔｷ	396		27	25		耕地 建物群	草地・地被類 舗装	小枝枯損	不明	不明	有	良	信仰対象あり	無	無	1	無	無	定期的な下刈り・清掃 買取運動
09 345-026 [5440-60-55]	単木	芳賀町 祖母井（姥ケ池）	社寺	不明	ｽｷﾞ	481		20	15		樹林 耕地	裸地 草地・地被類	大枝枯損 空洞あり	不明	不明	有	不良：枯死寸前	不明	無	無	3	天然記念物等(市町村)	無	保護柵設置 定期的な下刈り・清掃
09 345-027 [5440-60-63]	単木	芳賀町 青木	個人	不明	ｴﾉｷ	300		17	18		樹林 耕地 道路	草地・地被類 舗装	小枝枯損	不明	不明	有	良	無	無	無	1	無	無	定期的な下刈り・清掃
09 345-028 [5440-60-64]	単木	芳賀町 東高橋	不明	不明	ｴﾉｷ	474	240				公園 耕地 道路 水面	草地・地被類 舗装	小枝枯損	無	無	有	良	不明	不明	不明	2	無	無	定期的な下刈り・清掃
09 361-001 [5439-56-85]	単木	壬生町 上田	個人	不明	ｹﾔｷ	332		27	20		耕地 建物群 水面	裸地 その他	大枝枯損	不明	不明	有	良	無	無	無	2	無	無	無
09 361-002 [5439-56-85]	単木	壬生町 盤裂神社	社寺	不明	ﾘｮｳﾌﾞ	300		37	12		樹林 耕地	裸地 草地・地被類	大枝枯損	不明	不明	有	良	信仰対象あり	無	無	2	無	無	定期的な下刈り・清掃
					ｽｷﾞ	292		36	12															
					ｽｷﾞ	298		32	12															
					ﾘｮｳﾌﾞ	260		22	10															
09 361-003 [5439-56-84]	単木	壬生町 中泉	個人	不明	ｹﾔｷ	316		26	33		耕地	裸地 草地・地被類 ササその他やぶ	大枝枯損 小枝枯損	不明	不明	有	良	無	無	無	1	無	無	定期的な下刈り・清掃
09 361-004 [5439-56-74]	単木	壬生町 中泉	個人	不明	ｹﾔｷ	343		30	36		耕地	裸地 草地・地被類 その他	大枝枯損	不明	不明	有	良	無	無	無	1	無	無	定期的な下刈り・清掃
09 361-005 [5439-56-96]	単木	壬生町 上田	不明	不明	ｴﾉｷ	370	245	20	20	2	耕地	草地・地被類 ササその他やぶ	大枝枯損	不明	不明	有	良	無	無	無	2	無	無	定期的な下刈り・清掃
09 361-006 [5439-56-31]	単木	壬生町 円宗寺	社寺	300以上	ｹﾔｷ	890		42	25	1	樹林 耕地 その他	裸地 草地・地被類	大枝枯損 空洞あり	不明	不明	有	良	信仰対象あり	円宗寺の大ケヤキ	無	1	天然記念物等(都道府県)	解説板 石標	定期的な下刈り・清掃 枯損部の削除、枝下ろし その他
09 361-007 01/02 [5439-56-32]	樹林 0.5 ha 実測:7本 推定:15本	壬生町 鹿島神社	社寺	不明	ｹﾔｷ	493		32	25		樹林 耕地	裸地 草地・地被類 ササその他やぶ	枯損木やや あり	不明	不明	有	良	不明	無	無	1	無	無	定期的な下刈り・清掃 枯損部の削除、枝下ろし
					ｹﾔｷ	308		24	16															
					ｹﾔｷ	320		24	18															

コード番号 [3次ﾒｯｼｭｺｰﾄﾞ]	区分	所在地 通称名	所有者	推定樹齢 (年)	巨木測定値 樹種名	幹周 (cm)	主幹 (cm)	樹高 (m)	枝張 (m)	株立 (本)	周囲の状況	根元の状況	欠損度	動物生息 鳥	動物生息 獣	着生植物	健全度	信仰対象	独特の呼称	故事伝承	視認性	保護制度指定	解説板等	特記事項
09 361-007 02/02 [5439-56-32]	樹林	壬生町 鹿島神社			ｳﾗﾒﾓ ｽｷﾞ ｳﾗﾒﾓ ｳﾗﾒﾓ	435 402 308 370		33 30 26 22	20 6 10 18															
09 361-008 [5439-56-14]	単木	壬生町 本丸	個人	伝承 150	ｲﾁｮｳ	308		27	14		耕地 建物群	草地・地被類	大枝枯損 小枝枯損	不明	不明	有	良	無	無	無*	2	無	無	定期的な下刈り・清掃 枯損部の削除、枝下ろし その他
09 361-009 [5439-56-14]	単木	壬生町 壬生寺	社寺	300以上	ｲﾁｮｳ	508		19	10		建物群	裸地	大枝枯損 小枝枯損 空洞あり	不明	不明	有	良	信仰対象あり	壬生寺のイチョウ	有	1	天然記念物等(都道府県)	解説板	保護棚設置 定期的な下刈り・清掃 枯損部の削除、枝下ろし その他
09 361-010 [5439-56-04]	単木	壬生町 壬生小学校	市町村	伝承 95	ｿﾒｲﾖｼﾉ	300		7	9		建物群 その他	裸地	大枝枯損 頭頂部幹折れ 空洞あり	不明	不明	有	不良：枯死寸前	無	無	有*	2	無	無	その他
09 361-011 [5439-56-04]	単木	壬生町 壬生小学校	市町村	99以下	ﾌﾞﾗｯｸﾋﾏﾗｽ	410		15	12		建物群 その他	裸地	大枝枯損 空洞あり	不明	不明	有	良	無	無	無	2	無	無	無
09 361-012 [5439-56-03]	単木	壬生町 興生寺	社寺	200～299	ｶﾔ	373		22	20		耕地 建物群	裸地 草地・地被類	大枝枯損	不明	不明	有	良	無	無	有*	2	天然記念物等(市町村)	解説板	保護棚設置
09 361-013 [5439-56-15]	単木	壬生町 旭町	不明	不明	ｳﾗﾒﾓ	542		30	16		樹林 耕地 建物群 道路	裸地 草地・地被類 ササその他やぶ 舗装	小枝枯損 空洞あり	不明	不明	有	良	不明	無	無	2	無	無	定期的な下刈り・清掃
09 361-014 [5439-46-84]	単木	壬生町 藤尊の吾妻	不明	不明	ｽｷﾞ	395		30	15		道路 その他	草地・地被類 ササその他やぶ	大枝枯損 空洞あり	不明	不明	有	良	無	無	無	1	無	無	無
09 361-015 [5439-46-84]	単木	壬生町 藤葉の吾妻	不明	不明							道路 その他	裸地	大枝枯損 頭頂部幹折れ	無	無	有	良	無	無	無	2	無	解説板	無
09 362-001 [5439-56-19]	単木	石橋町 本町	社寺	不明	ｳﾗﾒﾓ ｳﾗﾒﾓ ｳﾗﾒﾓ	327 377 336		24 25 26	24 22 24		樹林 耕地 建物群	裸地 草地・地被類 ササその他やぶ 舗装	小枝枯損	不明	不明	有	良	不明	無	無	2	無	無	定期的な下刈り・清掃
09 362-002 [5439-56-19]	単木	石橋町 石橋	個人	不明	ｳﾗﾒﾓ	300		20	12		耕地 建物群	裸地	大枝枯損	ﾄﾏﾊﾞﾄ	不明	有	良	無	無	無	2	無	無	定期的な下刈り・清掃
09 362-003 [5439-56-19]	単木	石橋町	個人	不明	ｳﾗﾒﾓ ｳﾗﾒﾓ ｳﾗﾒﾓ	365 336 288		20 26	8 20		耕地 建物群	裸地 草地・地被類 舗装	大枝枯損 頭頂部幹折れ	ﾄﾏﾊﾞﾄ	不明	有	不良：一部枯損	無	無	無	1	無	無	無
09 362-004 [5439-56-28]	単木	石橋町 下古山	個人	不明	ｳﾗﾒﾓ	312		26	15		樹林 耕地 道路	ササその他やぶ	小枝枯損	不明	不明	無	良	無	無	無	1	無	無	無
09 362-005 [5439-56-38]	単木	石橋町 下古山	個人	300以上	ｳﾗﾒﾓ	578		32	22		樹林 耕地	裸地 草地・地被類	大枝枯損	不明	不明	有	良	無	無	無	1	無	無	定期的な下刈り・清掃

コード番号 [3次ﾒｯｼｭｺｰﾄﾞ]	区分	所在地 通称名	所有者	推定樹齢 (年)	巨木測定値 樹種名	幹周 (cm)	主幹 (cm)	樹高 (m)	枝張 (m)	株立 (本)	周囲の状況	根元の状況	欠損度	動物生息 鳥	動物生息 獣	着生植物	健全度	信仰対象	独特の呼称	故事伝承	視認性	保護制度指定	解説板等	特記事項
09 362-006 [5439-56-38]	単木	石橋町 下古山	個人	不明	ｸﾏｷ	300					その他	草地・地被類	無	不明	不明	無	良	無	無	無	2	無	無	無
09 363-001 [5439-46-74]	単木	国分寺町 国分	不明	不明	ｽｷﾞ	320		20	8		耕地 道路	草地・地被類 ササその他やぶ 舗装	大枝枯損 頭頂部幹折れ 空洞あり	無	無	有	不良：枯死寸前	無	無	無	2	無	無	保護柵設置 定期的な下刈り・清掃
09 363-002 [5439-46-64]	単木	国分寺町 国分	不明	不明	ｻﾜﾗ	315		18	12		耕地 道路	草地・地被類 ササその他やぶ 舗装	小枝枯損	無	無	有	良	無	無	無	2	無	無	無
09 363-003 [5439-46-64]	単木	国分寺町 国分	不明	不明	ｻﾜﾗ	307		18	10		耕地 道路	裸地 草地・地被類 ササその他やぶ	小枝枯損 空洞あり	無	無	無	良	無	無	無	2	無	無	定期的な下刈り・清掃
09 363-004 [5439-46-46]	単木	国分寺町 古泉	個人	不明	ｸﾏｷ	347		22	20		樹林 耕地	裸地 草地・地被類 稚樹・その他低木生育	小枝枯損	不明	不明	無	良	無	無	無	1	無	無	定期的な下刈り・清掃
09 363-005 [5439-46-56]	単木	国分寺町 古泉	個人	不明	ｲﾁｮｳ	350		18	22		耕地 建物群 道路	裸地 草地・地被類 舗装	小枝枯損	不明	不明	有	良	不明	無	無	2	無	無	無
09 363-006 01/03 [5439-46-57]	樹林 0.7 ha 実測:7本 推定:20本	国分寺町	社寺	不明	ｸﾏｷ ｸﾏｷ ｽｷﾞ ｸﾏｷ	405 428 355 435		25 26 24 28	20 20 13 20		耕地 建物群 その他	裸地 草地・地被類 ササその他やぶ	枯損木ややあり 倒木ややあり	ﾋﾏﾜﾘ	不明	有	良	無	無	無	2	無	無	定期的な下刈り・清掃
09 363-006 02/03 [5439-46-57]	樹林	国分寺町			ｼﾗｶｼ ｸﾏｷ ｼﾗｶｼ	282 260 270		20 22 20	16 15 20															
09 363-006 03/03 [5439-46-57]	樹林	国分寺町			ｸﾏｷ ｸﾏｷ ｸﾏｷ	400 457 319		25 27 12	20 20 8															
09 363-007 [5439-46-38]	単木	国分寺町 栄南	その他 公有	300以上	ﾓﾐ	434		32	19		建物群 道路	裸地 草地・地被類 ササその他やぶ	小枝枯損	不明	不明	有	良	不明	無	無	1	無	無	無
09 364-001 [5439-25-56]	並木 300 m 実測:4本 推定:14本	野木町 野木神社	社寺	不明	ｸﾏｷ ｸﾏｷ ｸﾏｷ ｸﾏｷ	400 456 315 535		27 27 12 15	25 18 5 12		耕地 建物群	裸地 草地・地被類 舗装	枯損木ややあり	不明	不明	有	不良：一部枯損	不明	無	無	2	無	無	定期的な下刈り・清掃
09 364-002 01/04 [5439-25-56]	樹林 1.2 ha 実測:15本 推定:20本	野木町 野木神社	社寺	不明	ｸﾏｷ ｸﾏｷ ｸﾏｷ ｸﾏｷ	617 486 487 313		40 15 38 18	32 10 28 15		耕地 建物群 道路	裸地 草地・地被類 ササその他やぶ	枯損木ややあり	不明	不明	有	良	不明	無	無	2	無	無	定期的な下刈り・清掃
09 364-002 02/04 [5439-25-56]	樹林	野木町 野木神社			ｸﾏｷ ｸﾏｷ ｸﾏｷ ｸﾏｷ	357 466 316 384		38 28 24 33	18 20 22 25															

コード番号 [3次ﾒｯｼｭｺｰﾄﾞ]	区分	所在地 通称名	所有者	推定樹齢 (年)	巨木測定値 樹種名	幹周 (cm)	主幹 (cm)	樹高 (m)	枝張 (m)	株立 (本)	周囲の状況	根元の状況	欠損度	動物生息 鳥	動物生息 獣	着生植物	健全度	信仰対象	独特の呼称	故事伝承	視認性	保護制度指定	解説板等	特記事項
09 364-002 03/04 [5439-25-56]	樹林	野木町 野木神社			ｳﾗｼﾞ ｳﾗｼﾞ ｽｷﾞ ｽｷﾞ	355 334 346 376		33 28 25 32	22 20 8 12															
09 364-002 04/04 [5439-25-56]	樹林	野木町 野木神社			ｴﾉｷ ｴﾉｷ ｽｷﾞ	317 426 384		26 27 22	18 20 10															
09 364-003 [5439-25-56]	単木	野木町 野木神社	社寺	300以上	ｲﾁｮｳ	967	730	13	20	5	樹林 耕地 建物群	裸地 その他	大枝枯損 小枝枯損 頭頂部幹折れ	不明	不明	有	良	信仰対象あり	無	有	3	天然記念物等(市町村)	解説板	保護柵設置
09 364-004 [5439-25-56]	単木	野木町	不明	不明	ｴﾉｷ	502	295				樹林 その他	草地・地被類	小枝枯損	不明	不明	有	良	無	無	無	3	無	無	無
09 364-005 [5439-25-56]	単木	野木町	不明	不明	ｻﾜｷﾞ	301		13	18		樹林 その他	草地・地被類	大枝枯損	不明	不明	有	良	無	無	無	2	無	無	無
09 364-006 [5439-25-56]	単木	野木町	個人	不明	ｳﾗｼﾞ	405		22	22		樹林 耕地 建物群		小枝枯損	不明	不明	有	良	無	無	無	2	無	無	定期的な下刈り・清掃
09 364-007 [5439-25-46]	単木	野木町 野渡	個人	不明	ｲﾛﾊﾓﾐｼﾞ	301		12	15		耕地 建物群 道路	裸地 草地・地被類 その他	大枝枯損	不明	不明	有	良	信仰対象あり	無	無	3	無	無	定期的な下刈り・清掃
09 364-008 [5439-25-89]	単木	野木町 友沼	社寺	不明	ｲﾁｮｳ ｲﾁｮｳ ｲﾁｮｳ	337 300 311		29 31 31	6 6		樹林 耕地 道路 その他	裸地 草地・地被類 舗装	小枝枯損	不明	不明	有	良	不明	無	無	1	無	無	定期的な下刈り・清掃 枯損部の削除、枝下ろし
09 364-009 [5439-25-89]	樹林 0.3 ha 実測:2本 推定:6本	野木町 友沼	社寺	不明	ｳﾗｼﾞ ｳﾗｼﾞ	342 321		35 28	15 18		樹林 耕地 道路 その他	裸地 草地・地被類	無	不明	不明	有	良	不明	無	無	1	無	無	定期的な下刈り・清掃 枯損部の削除、枝下ろし
09 364-010 [5439-25-89]	単木	野木町 友沼	社寺	不明	ﾀﾗﾖｳ	300		14	4		樹林 耕地 道路 その他	裸地 草地・地被類	空洞あり	不明	不明	有	良	不明	無	無	3	無	無	定期的な下刈り・清掃
09 364-011 [5439-25-89]	単木	野木町 友沼	不明	不明	ｴﾉｷ	300		22	16		樹林 道路	裸地 舗装	小枝枯損	不明	不明	有	良	無	無	無	2	無	無	無
09 364-012 [5439-25-89]	単木	野木町 友沼	社寺	不明	ｲﾁｮｳ ｳﾗｼﾞ	382 575		28 30	13 22		建物群 道路	裸地 舗装	小枝枯損	不明	不明	有	良	不明	無	無	2	無	無	定期的な下刈り・清掃
09 364-013 [5439-26-61]	単木	野木町 佐川野	社寺	不明	ｴﾉｷ	325		22	16		耕地 建物群	裸地 草地・地被類 ササ その他やぶ	小枝枯損	不明	不明	有	良	無	無	無	1	無	無	定期的な下刈り・清掃
09 364-014 [5439-26-81]	樹林 0.3 ha 実測:1本 推定:5本	野木町 若林	社寺	不明	ｽｷﾞ	321		25	15		樹林 耕地	裸地 草地・地被類 稚樹・その他低木生育 ササ その他やぶ	無	不明	不明	有	良	不明	無	無	3	無	無	無

コード番号 [3次メッシュコード]	区分	所在地 通称名	所有者	推定樹齢 (年)	巨木測定値 樹種名	幹周 (cm)	主幹 (cm)	樹高 (m)	枝張 (m)	株立 (本)	周囲の状況	根元の状況	欠損度	動物生息 鳥	動物生息 獣	着生植物	健全度	信仰対象	独特の呼称	故事伝承	視認性	保護制度指定	解説板等	特記事項
09 364-015 [5439-26-70]	樹林 0.8 ha 実測:3本 推定:15本	野木町 若林	個人	不明	スギ スギ スギ	315 256 257		32 25 28	10 6 10		樹林 耕地	裸地 草地・地被類 稚樹・その他低木生育 ササその他やぶ	枯損木ややあり	不明	不明	有	良	無	無	無	2	無	無	無
09 364-016 [5439-26-80]	単木	野木町 潤島	社寺	不明	スギ	443		30	12		耕地	裸地 草地・地被類 ササその他やぶ	小枝枯損	不明	不明	有	良	信仰対象あり	無	無	1	無	無	定期的な下刈り・清掃
09 365-001 [5439-45-24]	単木	大平町 西山田	社寺	不明	イチョウ	352		27	16		樹林 その他	裸地 草地・地被類 その他	大枝枯損	不明	不明	有	良	不明	無	無	1	無	無	無
09 365-002 [5439-45-25]	単木	大平町	個人	不明	ケヤキ	340		26	22		樹林 耕地	裸地 草地・地被類	小枝枯損	不明	不明	有	良	無	無	無	1	無	無	無
09 365-003 [5439-45-25]	樹林 3 ha 実測:16本 推定:80本	大平町 西山田	社寺	300以上	スギ スギ スギ スギ	340 688 308 455	388	37 40 40 35	8 12 9 10		樹林	裸地 草地・地被類 稚樹・その他低木生育 ササその他やぶ	枯損木ややあり 倒木ややあり	不明	不明	有	良	不明	呑補の杉	有*	1	自然公園(都道府県立)	無	無
09 365-004 [5439-45-14]	単木	大平町 西山田	社寺	不明	イタヤカイデ	364		13	16		樹林	裸地 草地・地被類	小枝枯損	不明	不明	無	良	不明	無	無	3	無 自然公園(都道府県立)	無	定期的な下刈り・清掃
09 365-005 [5439-45-06]	単木	大平町 富田	社寺	不明	イチョウ ケヤキ	439 393		16 20	10 22		耕地 建物群 道路 水面	裸地 草地・地被類	大枝枯損	不明	不明	有	良	信仰対象あり	無	無	2	無	無	定期的な下刈り・清掃 枯損部の削除、枝下ろし
09 365-006 [5439-45-15]	単木	大平町 富田	社寺	300以上	スダジイ	616		16	26		樹林 耕地	裸地 ササその他やぶ その他	大枝枯損 空洞あり	不明	不明	有	良	信仰対象あり	無	無	2	天然記念物等(市町村)	解説板	定期的な下刈り・清掃
09 365-007 [5439-45-06]	単木	大平町	個人	不明	ケヤキ	344		22	20		樹林 耕地 建物群	裸地 草地・地被類 ササその他やぶ その他	小枝枯損	不明	不明	有	良	無	無	無	2	無	無	定期的な下刈り・清掃
09 365-008 [5439-45-06]	単木	大平町 富田	社寺	不明	ケヤキ	308		18	18		耕地 建物群 その他	裸地	小枝枯損	不明	不明	有	良	不明	無	無	2	無	無	定期的な下刈り・清掃
09 365-009 [5439-45-06]	単木	大平町 富田	不明	200～299	エノキ	375		15	20		樹林 公園 道路	稚樹・その他低木生育 その他		不明	不明	有	良	無	無	無	2	無	無	定期的な下刈り・清掃
09 365-010 [5439-35-77]	単木	大平町 西水代	社寺	不明	イチョウ ケヤキ シイノキ	344 352 290		28 27 20	18 22 22		樹林 耕地 建物群	草地・地被類	大枝枯損	不明	不明	有	良	不明	無	無	2	無	無	定期的な下刈り・清掃
09 365-011 [5439-35-57]	単木	大平町 伯仲	個人	不明	ケヤキ	343		16	12		耕地	裸地	大枝枯損 空洞あり	不明	不明	有	良	無	無	無	2	無	無	定期的な下刈り・清掃 枯損部の削除、枝下ろし
09 365-012 [5439-35-57]	単木	大平町 伯仲	個人	300以上	カヤ	440		13	9		耕地 その他	裸地	頭頂部幹折れ 空洞あり	無	無	有	不良:一部枯損	不明	無	無	3	天然記念物等(市町村)	樹名板 解説板	無

コード番号 [3次ﾒｯｼｭｺｰﾄﾞ]	区分	所在地 通称名	所有者	推定樹齢 (年)	巨木測定値 樹種名	幹周 (cm)	主幹 (cm)	樹高 (m)	枝張 (m)	株立 (本)	周囲の状況	根元の状況	欠損度	動物生息 鳥	動物生息 獣	着生植物	健全度	信仰対象	独特の呼称	故事伝承	視認性	保護制度指定	解説板等	特記事項
09 366-001 [5439-35-12]	単木	榎岡町 山合	個人	不明	ｸﾘﾉｷ	326		20	16		耕地 建物群	裸地	小枝枯損 空洞あり	不明	不明	有	良	無	無	無	1	無	無	定期的な下刈り・清掃
09 366-002 [5439-35-01]	単木	榎岡町	個人	不明	ｸﾘﾉｷ	318		24	20		樹林 耕地 建物群	裸地 草地・地被類 その他	大枝枯損 小枝枯損	不明	不明	有	良	無	無	無	1	無	無	定期的な下刈り・清掃 買取運動
09 366-003 [5439-25-91]	樹林 0.5 ha 実測:4本 推定:6本	榎岡町 榎国神社	社寺	伝承 365	ｸﾘﾉｷ ｸﾘﾉｷ ｸﾘﾉｷ ｸﾘﾉｷ	475 598 372 318		29 28 29 26	20 20 18 16		樹林 耕地	裸地 草地・地被類 ササその他やぶ	枯損木ややあり	不明	不明	有	良	不明	無	無	1	その他制度	無	定期的な下刈り・清掃
09 367-001 [5439-35-71]	単木	岩舟町 下津原	社寺	不明	ｸﾛﾏﾂ	335		9	16		耕地 その他	草地・地被類 舗装	小枝枯損 空洞あり	不明	不明	有	不良：一部枯損	不明	竜華の松・慈覚大師木登りの松	有*	2	天然記念物等(市町村)	樹名板	支柱設置 薬剤散布・施肥 定期的な下刈り・清掃
09 367-002 [5439-45-01]	単木	岩舟町 三谷	社寺	99以下	ｼﾀﾞﾚｻﾞｸﾗ	367		15	18		耕地 その他	裸地	大枝枯損 小枝枯損 異常なコブあり	不明	不明	有	良	無	無	無	3	天然記念物等(市町村)	解説板	保護棚設置 定期的な下刈り・清掃
09 367-003 01/02 [5439-45-40]	樹林 2 ha 実測:7本 推定:40本	岩舟町 小野寺	社寺	不明	ｽｷﾞ ｽｷﾞ ﾓﾐ ｽｷﾞ	302 520 340 595		33 25 37 45	15 16 15 18		樹林 耕地 道路	裸地 草地・地被類 ササその他やぶ	枯損木ややあり 倒木ややあり	不明	不明	有	良	信仰対象あり	無	無	1	天然記念物等(市町村) 自然公園(都道府県立)	無	無 定期的な下刈り・清掃
09 367-003 02/02 [5439-45-40]	樹林	岩舟町 小野寺			ｼﾗｶｼ ｽｷﾞ ｽｷﾞ	301 449 537		30 38 32	25 16 15															
09 367-004 [5439-35-74]	単木	岩舟町 和泉	個人	不明	ｸﾘﾉｷ	340		19	25		建物群 道路	裸地 草地・地被類	大枝枯損	不明	不明	有	良	無	無	無	2	無	無	定期的な下刈り・清掃 買取運動
09 368-001 [5439-55-45]	単木	都賀町 大柿	社寺	伝承 300	ｼﾀﾞﾚｻﾞｸﾗ	322		15	15		樹林	草地・地被類 ササその他やぶ	大枝枯損 空洞あり 異常なコブあり	無	無	有	不良：一部枯損	無	無	無	2	天然記念物等(市町村)	樹名板 解説板	保護棚設置
09 368-002 [5439-55-46]	樹林 1 ha 実測:3本 推定:15本	都賀町 大柿	社寺	不明	ｽｷﾞ ｽｷﾞ ｽｷﾞ	935 339 384	503	40 40 40	16 6 9	2	樹林 耕地 道路	草地・地被類 稚樹・その他低木生育 ササその他やぶ	枯損木ややあり	無	無	有	不良：一部枯損	信仰対象あり	無	無	2	無	無	無
09 382-001 [5539-24-22]	樹林 10 ha 実測:2本 推定:40本	栗山村 野門	個人	100～199	ｸﾘ ｸﾘ	410 495		25 30	22 23		樹林	ササその他やぶ	枯損木ややあり 倒木ややあり	不明	不明	有	不良：一部枯損	無	無	有*	2	無	無	無
09 382-002 [5539-23-43]	樹林 25 ha ワスクボ平 実測:3本 推定:150本	栗山村	国	不明	ﾌﾞﾅ ﾄｳﾋ ﾄｳﾋ	300 300 300		30 30 30	15 10 12		樹林	稚樹・その他低木生育 ササその他やぶ	枯損木ややあり	不明	不明	有	良	無	無	無	2	自然公園(国立)	無	その他
09 382-003 01/03 [5539-23-32]	樹林 15 ha 実測:11本 推定:150本	栗山村	国	不明	ﾌﾞﾅ ﾌﾞﾅ ﾌﾞﾅ ﾄｳﾋ	320 300 300 300		32 30 32 34	10 10 15 12		樹林	ササその他やぶ	枯損木ややあり	不明	不明	有	良	無	無	無	2	自然公園(国立)	無	その他

コード番号 [3次メッシュコード]	区分	所在地 通称名	所有者	推定樹齢 (年)	巨木測定値 樹種名	幹周 (cm)	主幹 (cm)	樹高 (m)	枝張 (m)	株立 (本)	周囲の状況	根元の状況	欠損度	動物生息 鳥	動物生息 獣	着生植物	樹勢	信仰対象	独特の呼称	故事伝承	視認性	保護制度指定	解説板等	特記事項
09 382-003 02/03 [5539-23-32]	樹林	栗山村			ブナ	360		32	10															
					トウヒ	410		36	12															
					トウヒ	310		35	10															
09 382-003 03/03 [5539-23-32]	樹林	栗山村			ブナ	360		32	20															
					ミズメ	365		28	16															
					シナノキ	300		32	12															
					ブナ	300		34	12															
09 382-004 [5539-23-32]	樹林 5 ha 実測:3本 推定:20本	栗山村 稲沢温泉	国	不明	トチノキ	370		28	15		樹林	ササその他やぶ	枯損木やや あり	不明	不明	有	良	無	無	無	2	自然公園(国立)	無	その他
					カツラ		295	28	18	5														
					イタヤカエデ	315		15	10															
09 382-005 01/02 [5539-23-52]	樹林 13 ha 実測:5本 推定:100本	栗山村	国	不明	ハリギリ	385		27	16		樹林	稚樹・その他低木生育 ササその他やぶ	枯損木やや あり 倒木 ややあり	不明	不明	有	不良:一部枯損	無	無	無	2	自然公園(国立)	無	その他
					シナノキ		355	32	16															
					ブナ	320		35	16															
					トチノキ	300		28	15															
09 382-005 02/02 [5539-23-52]	樹林	栗山村			アカダ	633	338	30	16	2														
09 382-006 [5539-23-52]	樹林 5 ha 実測:1本 推定:70本	栗山村	国	不明	ウラジロモミ	300		37	12		樹林	ササその他やぶ	枯損木やや あり 倒木 ややあり	不明	不明	有	良	無	無	無	2	自然公園(国立)	無	その他
					シラビソ	280																		
09 382-007 01/02 [5539-23-52]	樹林 8 ha 実測:2本 推定:50本	栗山村	国	不明	ミズナラ	435		15	16		樹林	草地・地被類 稚樹・その他低木生育 ササその他やぶ	枯損木やや あり	不明	不明	有	不良:一部枯損	無	無	無	2	自然公園(国立)	無	その他
					オオシラビソ	280		30	15															
09 382-007 02/02 [5539-23-52]	樹林	栗山村			チョウセンゴヨウ	305		27	8															
					ブナ	280																		
09 382-008 [5539-23-31]	樹林 1 ha 実測:4本 推定:8本	栗山村 日光沢温泉	国	不明	トチノキ	475		28	20		樹林 水面	草地・地被類 稚樹・その他低木生育 ササその他やぶ	枯損木やや あり	不明	不明	有	良	無	無	無	2	自然公園(国立)	無	その他
					トチノキ	315		27	12															
					トチノキ	340		26	12															
					トチノキ	465		27	30															
09 382-009 01/03 [5539-23-30]	樹林 5 ha 実測:5本 推定:50本	栗山村 奥鬼怒	国	不明	ミズナラ	435		20	12		樹林	ササその他やぶ	枯損木やや あり 倒木 ややあり	不明	不明	有	不良:一部枯損	無	無	無	3	自然公園(国立)	無	その他
09 382-009 02/03 [5539-23-30]	樹林	栗山村 奥鬼怒			トウヒ	340		38	18															
					シナノキ		320	25	26	3														
					ウラジロモミ	350		35	15															
09 382-009 03/03 [5539-23-30]	樹林	栗山村 奥鬼怒			シナノキ	303		25	20															
09 382-010 01/02 [5539-22-39]	樹林 30 ha 実測:3本 推定:200本	栗山村 奥鬼怒	国	不明	トウヒ	300		34	15		樹林	ササその他やぶ	枯損木やや あり 倒木 多い	不明	不明	有	不良:一部枯損	無	無	無	2	自然公園(国立)	無	その他

コード番号 [3次ﾒｯｼｭｺｰﾄﾞ]	区分	所在地 通称名	所有者	推定樹齢 (年)	巨木測定値 樹種名	幹周 (cm)	主幹 (cm)	樹高 (m)	枝張 (m)	株立 (本)	周囲の状況	根元の状況	欠損度	動物生息 鳥	動物生息 獣	着生植物	健全度	信仰対象	独特の呼称	故事伝承	視認性	保護制度指定	解説板等	特記事項
09 382-010 02/02 [5539-22-39]	樹林	栗山村 奥鬼怒			ﾄｳﾋ ﾄｳﾋ ﾄｳﾋ ﾄｳﾋ	315 280 290 300		34	15 15 33	15														
09 382-011 [5539-24-37]	単木	栗山村 上栗山	不明	300以上	ｽｷﾞ	770		30	20		樹林 耕地 道路	草地・地被類 その他	大枝枯損 空洞あり	不明	不明	有	良	不明	平家杉・子無し杉	有	2	天然記念物等(市町村)	解説板	定期的な下刈り・清掃
09 382-012 [5539-24-37]	単木	栗山村 上栗山	不明	不明	ｳﾜﾐｽﾞ	350		16	22		樹林 耕地 道路	草地・地被類 その他	小枝枯損 異常なコブあり	不明	不明	有	良	無	無	無	2	無	無	定期的な下刈り・清掃
09 382-013 [5539-24-35]	単木	栗山村 上栗山. 岩間	不明	不明	ｳﾜﾐｽﾞ	510		17	25		樹林 道路	草地・地被類 舗装	大枝枯損	不明	不明	有	良	無	無	無	3	無	無	定期的な下刈り・清掃
09 382-014 01/02 [5539-24-35]	樹林 実測:3本 推定:10本	栗山村 上栗山. 岩間	不明	不明	ﾌﾞﾅ	325		22	24		樹林 道路	ササその他やぶ	枯損木ややあり	不明	不明	有	良	無	無	無	3	不明	無	無
09 382-014 02/02 [5539-24-35]	樹林	栗山村 上栗山. 岩間			ﾓﾐ ﾐｽﾞﾅﾗ	380 300		30	20															
09 382-015 [5539-24-42]	単木	栗山村	不明	不明	ﾄﾁﾉｷ	320		15	18		樹林 道路	草地・地被類 稚樹・その他低木生育	大枝枯損 頭頂部幹折れ	不明	不明	有	不良：一部枯損	無	無	無	3	無	無	無
09 382-016 [5539-24-42]	樹林 実測:3本 推定:6本	栗山村	不明	不明	ﾄﾁﾉｷ ﾄﾁﾉｷ ﾄﾁﾉｷ	346 300 320		25 25 25	20 15 18		樹林	草地・地被類 稚樹・その他低木生育 ササその他やぶ	枯損木ややあり 倒木ややあり	不明	不明	有	良	無	無	無	3	不明	無	無
09 382-017 [5539-24-41]	単木	栗山村	不明	不明	ﾄﾁﾉｷ	400		26	24		樹林 道路	稚樹・その他低木生育 ササその他やぶ	大枝枯損	不明	不明	有	良	無	無	無	2	不明	無	無
09 382-018 01/02 [5539-24-41]	樹林 実測:4本 推定:15本	栗山村	不明	不明	ｶﾂﾗ ﾄﾁﾉｷ ｸﾘ	660 300 310		27 25 15	18 18 15	5	樹林 道路	草地・地被類 稚樹・その他低木生育 ササその他やぶ	枯損木ややあり 倒木ややあり	不明	不明	有	良	無	無	無	2	不明	無	無
09 382-018 02/02 [5539-24-41]	樹林	栗山村			ｸﾘ	300		15	15															
09 382-019 [5539-24-41]	単木	栗山村	不明	不明	ｸﾘ	335		18	20		樹林 道路	ササその他やぶ	大枝枯損	不明	不明	有	良	無	無	無	3	不明	無	無
09 382-020 [5539-24-41]	単木	栗山村	不明	不明	ﾄﾁﾉｷ	350		25	20		樹林 道路	草地・地被類 稚樹・その他低木生育 ササその他やぶ	小枝枯損	不明	不明	有	良	無	無	無	3	無	無	無

コード番号 【3次ﾒｯｼｭｺｰﾄﾞ】	区分	所在地 通称名	所有者	推定樹齢 （年）	巨木測定値 樹種名	幹周 (cm)	主幹 (cm)	樹高 (m)	枝張 (m)	株立 (本)	周囲の状況	根元の状況	欠損度	動物生息 鳥	動物生息 獣	着生植物	健全度	信仰対象	独特の呼称	故事伝承	視認性	保護制度指定	解説板等	特記事項
09 382-021 【5539-23-44】	単木	栗山村 女夫淵	国	不明	ﾌﾞﾅ	340		28	15		樹林 道路	草地・地被類 稚樹・その他低木生育 ササその他やぶ	小枝枯損	不明	不明	有	良	無	無	無	2	自然公園(国立)	無	無
09 382-022 【　　】	単木	栗山村	個人	不明	ｲﾁｲ	412																天然記念物等(市町村)		
09 382-023 【5539-34-59】	単木	栗山村 湯西川川戸	不明	不明	ｸﾛﾍﾞ	640		25			樹林	稚樹・その他低木生育	無	不明	不明				湯西川のねずこ大木			天然記念物等(市町村)		
09 382-024 01/03 【5539-34-87】	樹林 実測:12本 推定:50本	栗山村 湯西川	都道府県	不明	ﾄﾁﾉｷ ﾄﾁﾉｷ ﾄﾁﾉｷ ｶﾂﾗ	377 300 300 300		27 25 25 32					無	不明	不明	無	良	無	無	無	2	自然環境保全地域(都道府県)	無	無
09 382-024 02/03 【5539-34-87】	樹林	栗山村 湯西川			ﾄﾁﾉｷ ﾄﾁﾉｷ ﾄﾁﾉｷ ﾄﾁﾉｷ	300 408 314 300		30 30 26 25																
09 382-024 03/03 【5539-34-87】	樹林	栗山村 湯西川			ｶﾂﾗ ﾄﾁﾉｷ ﾄﾁﾉｷ ﾄﾁﾉｷ	314 314 377 408		26 26 27 27																
09 382-025 【5539-34-85】	樹林 実測:1本 推定:8本	栗山村 湯西川	都道府県	不明	ｷﾀｺﾞﾖｳ ｷﾀｺﾞﾖｳ	440 267		26 25			樹林	ササその他やぶ	無	不明	不明	無	良	無	無	無	2	自然環境保全地域(都道府県)	無	無
09 382-026 01/02 【5539-34-84】	樹林 実測:5本 推定:20本	栗山村 湯西川	都道府県	不明	ｸﾛﾍﾞ ｸﾛﾍﾞ ｸﾛﾍﾞ ｷﾀｺﾞﾖｳ	300 300 300 300		22 22 22 22			樹林	ササその他やぶ	無	不明	不明	無	良	無	無	無	2	自然環境保全地域(都道府県)	無	無
09 382-026 02/02 【5539-34-84】	樹林	栗山村 湯西川			ｺﾒﾂｶﾞ	270		20																
09 382-027 【5539-34-85】	樹林 実測:4本 推定:15本	栗山村 湯西川	不明	不明	ｸﾛﾍﾞ ｸﾛﾍﾞ ｸﾛﾍﾞ ｷﾀｺﾞﾖｳ	440 300 280 270		24 22 22 22			樹林	ササその他やぶ	無	不明	不明	無	良	無	無	無	2	無	無	無
09 382-028 【5539-34-77】	樹林 実測:4本 推定:20本	栗山村 湯西川	不明	不明	ﾐｽﾞﾅﾗ ﾐｽﾞﾅﾗ ﾐｽﾞﾅﾗ ﾐｽﾞﾅﾗ	408 380 350 300		22			樹林	ササその他やぶ	無	不明	不明	無	良	無	無	無	2	無	無	無
09 382-029 【5539-34-74】	樹林 実測:2本 推定:15本	栗山村 湯西川	都道府県	不明	ｸﾛﾍﾞ ｷﾀｺﾞﾖｳ	345 300		16 16			樹林	ササその他やぶ	無	不明	不明	無	良	無	無	無	2	自然環境保全地域(都道府県)	無	無
09 382-030 【5539-34-73】	樹林 実測:1本 推定:10本	栗山村 湯西川	不明	不明	ｷﾀｺﾞﾖｳ ﾐｽﾞﾅﾗ ｺﾒﾂｶﾞ	330		25			樹林	ササその他やぶ	無	不明	不明	無	良	無	無	無	2	無	無	無

コード番号 [3次ﾒｯｼｭｺｰﾄﾞ]	区分	所在地 通称名	所有者	推定樹齢 (年)	巨木測定値 樹種名	幹周 (cm)	主幹 (cm)	樹高 (m)	枝張 (m)	株立 (本)	周囲の状況	根元の状況	欠損度	動物生息 鳥	動物生息 獣	着生植物	健全度	信仰対象	独特の呼称	故事伝承	視認性	保護制度指定	解説板等	特記事項
09 382-031 [5539-34-74]	樹林 実測:2本 推定:15本	栗山村 湯西川	都道府県	不明	ｸﾛﾍﾞ ｺﾒﾂｶﾞ	300 220		17 17			樹林	ササその他やぶ	無	不明	不明	無	良	無	無	無	2	自然環境保全地域(都道府県)	無	無
09 383-001 [5539-25-79]	樹林 実測:3本 推定:10本	霞原町 高原山	不明	不明	ﾐｽﾞﾅﾗ ﾐｽﾞﾅﾗ ﾐｽﾞﾅﾗ	415 335 300		20 20 20	16 15 15		樹林 道路	ササその他やぶ	枯損木ややあり	不明	不明	有	不良：一部枯損	無	無	無	2	自然公園(国立)	無	無
09 383-002 [5539-25-79]	単木	霞原町 高原山	不明	不明	ﾐｽﾞﾅﾗ	320		20	18		樹林 道路	ササその他やぶ	大枝枯損	不明	不明	有	良	無	無	無	3	自然公園(国立)	無	無
09 383-003 [5539-25-89]	単木	霞原町 高原山	不明	不明	ﾐｽﾞﾅﾗ	442		22	20		樹林 道路	稚樹・その他低木生育 ササその他やぶ	大枝枯損	不明	不明	有	不良：一部枯損	無	無	無	2	自然公園(国立)	無	無
09 383-004 [5539-25-89]	単木	霞原町 高原山	不明	不明	ｶﾂﾗ	450	300	25	18	5	樹林 道路	草地・地被類 その他		不明	不明	有	不良：一部枯損	無	無	無	2	自然公園(国立)	無	無
09 383-005 [5539-25-89]	単木	霞原町 高原山	不明	不明	ｳﾗｼﾞﾛﾓﾐ	315		30	20		樹林 道路	ササその他やぶ	大枝枯損	不明	不明	有	良	無	無	無	2	自然公園(国立)	無	無
09 383-006 [5539-25-99]	単木	霞原町 高原山	不明	不明	ﾐｽﾞﾅﾗ	352		22	20		樹林 道路	稚樹・その他低木生育 ササその他やぶ	小枝枯損	不明	不明	有	良	無	無	無	3	自然公園(国立)	無	無
09 383-007 [5539-25-99]	単木	霞原町 高原山	国	不明	ｼﾅﾉｷ	380		30	35		樹林 道路	ササその他やぶ	小枝枯損 異常なコブあり	不明	不明	有	良	無	無	無	2	自然公園(国立)	無	無
09 383-008 [5539-25-99]	樹林 実測:4本 推定:20本	霞原町 高原山	国	不明	ﾐｽﾞﾅﾗ ﾐｽﾞﾅﾗ ﾐｽﾞﾅﾗ ﾊﾘｷﾞﾘ	380 300 290 260		18 15 20 29	25 10 18 15		樹林 道路	ササその他やぶ	枯損木多い 倒木ややあり	不明	不明	有	不良：一部枯損	無	無	無	2	自然公園(国立)	無	無
09 383-009 [5539-25-99]	単木	霞原町 高原山	国	不明	ﾐｽﾞﾅﾗ	445		24	28		樹林 道路	ササその他やぶ	大枝枯損 空洞あり 異常なコブあり	不明	不明	有	不良：一部枯損 病虫害	無	無	無	2	自然公園(国立)	無	無
09 383-010 [5539-25-99]	単木	霞原町 高原山	国	不明	ﾐｽﾞﾅﾗ	522		28	28		樹林 道路	ササその他やぶ	大枝枯損	不明	不明	有	不良：一部枯損	無	無	無	2	自然公園(国立)	無	無
09 383-011 [5539-35-09]	樹林 実測:3本 推定:10本	霞原町 高原山	国	不明	ﾌﾞﾅ ﾐｽﾞﾅﾗ ﾌﾞﾅ	300 350 320	220	27 27 27	18 20 20	2	樹林 道路	ササその他やぶ	枯損木ややあり 倒木ややあり	不明	不明	有	不良：その他	無	無	無	2	自然公園(国立)	無	無
09 383-012 [5539-35-09]	樹林 実測:1本 推定:30本	霞原町 高原山	国	不明	ﾐｽﾞﾅﾗ ﾐｽﾞﾅﾗ	430		15 27	20 22		樹林	ササその他やぶ	枯損木ややあり 倒木ややあり	不明	不明	有	不良：一部枯損	無	無	無	2	自然公園(国立)	無	無
09 383-013 [5539-26-80]	単木	霞原町 白滝	国	不明	ｳﾗｼﾞﾛﾓﾐ	300		32	18		樹林 道路 水面		大枝枯損	不明	不明	有	良	無	無	無	2	自然公園(国立)	無	無
09 383-014 [5539-45-08]	単木	霞原町 上三依	不明	300以上	ｲﾁｮｳ	840		35	15.3		樹林	ササその他やぶ	無	不明	不明	無	良	無	熊野堂神社の大イチョウ	無	2	天然記念物等(市町村)	無	無

コード番号 [3次ﾒｯｼｭｺｰﾄﾞ]	区分	所在地 通称名	所有者	推定樹齢 (年)	巨木測定値 樹種名	幹周 (cm)	主幹 (cm)	樹高 (m)	枝張 (m)	株立 (本)	周囲の状況	根元の状況	欠損度	動物生息 鳥	動物生息 獣	着生植物	健全度	信仰対象	独特の呼称	故事伝承	視認性	保護制度指定	解説板等	特記事項
09 383-015 [5539-45-08]	単木	腰原町 上三依	不明	300以上	ｻｸﾗ	490		33	10		樹林	ササその他やぶ	無	不明	不明	無	良	無	熊野堂のサクラ	無	2	天然記念物等(市町村)		無
09 383-016 [5539-45-08]	単木	腰原町 上三依	不明	300以上	ｲﾁｮｳ	880		17	24		樹林	ササその他やぶ	無	不明	不明	無	良	無	上三依観音堂の大イチョウ	無	2	天然記念物等(市町村)		無
09 383-017 [5539-46-00]	樹林 実測:2本 推定:50本	腰原町 上三依	国	不明	ﾐｽﾞﾅﾗ ﾌﾞﾅ	300 220		20 22			樹林	ササその他やぶ	無	不明	不明	無	良	無	無	無	2	無	無	無
09 383-018 [5539-36-90]	樹林 実測:4本 推定:20本	腰原町	国	不明	ｼﾅﾉｷ ｵｵｲﾀﾔﾒｲﾁﾞｮｳ ﾌﾞﾅ ﾌﾞﾅ	314 220 314 235		20 20 25 25			樹林	ササその他やぶ	無	不明	不明	無	良	無	無	無	2	無	無	無
09 383-019 [5539-36-90]	樹林 実測:3本 推定:15本	腰原町	国	不明	ﾐｽﾞﾅﾗ ﾌﾞﾅ ﾌﾞﾅ	330 220 250		20 20 20			樹林	ササその他やぶ	無	不明	不明	無	良	無	無	無	2	無	無	無
09 384-001 [5539-07-80]	単木	塩谷町 大宮	個人	100～199	ｹﾔｷ	318		17	15		建物群	草地・地被類 稚樹・その他低木生育	頭頂部幹折れ	不明	不明	有	良	無	無	無	2	無	無	無
09 384-002 [5539-07-90]	単木	塩谷町 大宮	個人	100～199	ｹﾔｷ	330		25	18		樹林 建物群	草地・地被類 ササその他やぶ	大枝枯損	不明	不明	有	良	無	無	無	3	無	無	無
09 384-003 [5539-17-01]	単木	塩谷町 信楽寺	社寺 個人	不明	ｽｷﾞ ｲﾁｮｳﾞ	320 280		25	16		樹林	草地・地被類 ササその他やぶ	大枝枯損 頭頂部幹折れ	不明	不明	有	不良：一部枯損	無	無	無	2	無	無	無
09 384-004 [5539-17-00]	単木	塩谷町	個人	300以上	ｻｲｶﾁﾞ ｻｲｶﾁﾞ	552 300		12 15	12 20		耕地	草地・地被類	大枝枯損 空洞あり	不明	不明	有	良 不良：一部枯損 病虫害	無	無	無	1	天然記念物等(市町村)	解説板	定期的な下刈り・清掃
09 384-005 [5539-16-08]	単木	塩谷町 原萩の月	個人	300以上	ｻｲｶﾁﾞ ｻｲｶﾁﾞ	303 311		16 15	18 20		耕地 道路	草地・地被類	大枝枯損	不明	不明	有	良	無	無	無	2	天然記念物等(市町村)	解説板 石標	定期的な下刈り・清掃
09 384-006 [5539-16-18]	単木	塩谷町 道下	個人	不明	ｹﾔｷ	310		27	16		耕地 建物群	ササその他やぶ	大枝枯損			有	良	無	無	無	2	無	無	定期的な下刈り・清掃
09 384-007 [5539-16-18]	単木	塩谷町 道下	個人	不明	ｹﾔｷ	317		22	20		耕地 水面 その他	裸地 その他	大枝枯損	不明	不明	有	良	無	無	無	3	無	無	無
09 384-008 [5539-16-18]	樹林 0.4 ha 実測:1本 推定:24本	塩谷町 道下薬師堂	その他 公有	不明	ｽｷﾞ	310		42	8		樹林	裸地 草地・地被類 ササその他やぶ 舗装	枯損木やや あり	不明	不明	有	良	不明	無	無	3	天然記念物等(市町村)	解説板	定期的な下刈り・清掃
09 384-009 [5539-16-23]	樹林 0.8 ha 実測:1本 推定:30本	塩谷町 船生岩戸別神社	社寺	不明	ｽｷﾞ	344		38	12		樹林 耕地	裸地 草地・地被類 ササその他やぶ	枯損木やや あり	不明	不明	有	良	不明	無	無	2	天然記念物等(市町村)	解説板	定期的な下刈り・清掃

コード番号 [3次ﾒｯｼｭｺｰﾄﾞ]	区分	所在地 通称名	所有者	推定樹齢 (年)	巨木測定値 樹種名	幹周 (cm)	主幹 (cm)	樹高 (m)	枝張 (m)	株立 (本)	周囲の状況	根元の状況	欠損度	動物生息 鳥	動物生息 獣	着生植物	健全度	信仰対象	独特の呼称	故事伝承	視認性	保護制度指定	解説板等	特記事項
09 384-010 [5539-16-34]	単木	塩谷町 船生百目鬼	個人	伝承 950	ﾋｲﾗｷﾞ	300		12	14		樹林 耕地	草地・地被類	小枝枯損	不明	不明	有	良	信仰対象あり	船生のひいらぎ	無	3	天然記念物等(都道府県)	樹名板 解説板	支柱設置 定期的な下刈り・清掃
09 384-011 [5539-16-27]	単木	塩谷町 玉生伯耆根神社	社寺	不明	ｳﾗｼﾞ	315		20	16		樹林 耕地 建物群	草地・地被類 稚樹・その他低木生育 ササその他やぶ	小枝枯損	不明	不明	有	良	無	無	無	3	天然記念物等(市町村)	解説板	無
09 384-012 [5539-16-57]	単木	塩谷町	個人	不明	ｽｷﾞ ｽｷﾞ	325 322		38 25	15 15		耕地	草地・地被類 ササその他やぶ	大枝枯損 小枝枯損	不明	不明	有	良	無	無	無	2	無	無	定期的な下刈り・清掃
09 384-013 [5539-16-97]	単木	塩谷町 鳥羽新田	個人	300以上	ｶﾔ	322		20	19		樹林 耕地 道路	裸地 草地・地被類 稚樹・その他低木生育 舗装	無		ﾑﾗｻｷﾋﾞﾉﾓﾓﾝｶﾞ	無	良	不明	無	不明	2	天然記念物等(市町村)		無
09 384-014 [5539-16-97]	単木	塩谷町 鳥羽新田	個人	不明	ｳﾗｼﾞ	322		30	20		樹林	稚樹・その他低木生育 ササその他やぶ	大枝枯損	不明	不明	有	良	無	無	無	2	無	無	定期的な下刈り・清掃
09 384-015 [5539-06-89]	単木	塩谷町 大宮神社	社寺	100～199	ｼﾀﾞﾚｻﾞｸﾗ	324		5	10		耕地 建物群 道路	裸地 草地・地被類	大枝枯損 空洞あり	不明	不明	有	不良：枯死寸前	無	無	無	3	天然記念物等(市町村)	樹名板	保護棚設置 支柱設置 定期的な下刈り・清掃 枯損部の削除、枝下ろし
09 384-016 [5539-16-09]	単木	塩谷町 金枝	個人	不明	ｳﾗｼﾞ	330		22	20		耕地 建物群 道路	草地・地被類 ササその他やぶ	小枝枯損	不明	不明	有	良	無	無	無	2	無	無	定期的な下刈り・清掃
09 384-017 [5539-16-58]	単木	塩谷町 熊木	個人	300以上	ﾔﾏｻﾞｸﾗ	440		16	21		樹林 耕地 道路	草地・地被類 ササその他やぶ	小枝枯損	不明	ﾑﾗｻｷﾋﾞ	有	良	無	無	無	2	天然記念物等(市町村)	無	定期的な下刈り・清掃
09 384-018 [5539-16-57]	単木	塩谷町	個人	不明	ｽｷﾞ	369		35	15		樹林	草地・地被類 稚樹・その他低木生育	小枝枯損	不明	不明	有	良	信仰対象あり	無	無	2	無	無	
09 384-019 [5539-16-57]	樹林 0.3 ha 実測:4本 推定:15本	塩谷町	個人	不明	ﾋﾉｷｱｽﾅﾛ ｽｷﾞ ｽｷﾞ ｽｷﾞ	327 351 300 363		32 37 35 38	12 15 10 8		耕地 建物群	裸地 草地・地被類	枯損木やや あり	不明	不明	有	良	無	無	無	2	無	無	定期的な下刈り・清掃
09 384-020 [5539-07-91]	樹林 実測:4本	塩谷町 田所	個人	200～299	ｳﾗｼﾞ ｳﾗｼﾞ ｳﾗｼﾞ ｳﾗｼﾞ	415 335 330 440		25 25 25 25	13 13 18 15	1 1 1 1	耕地	草地・地被類 稚樹・その他低木生育		無	無	無	良	無	無	無	2	無	無	無
09 384-021 [5539-07-64]	単木	塩谷町 時内	不明	100～199	ｳﾗｼﾞ	355		20	17	1	耕地	裸地	無	無	無	無	良	不明	不明	不明	2	無	無	無
09 385-001 [5540-00-21]	樹林 実測:4本 推定:6本	氏家町 智賀津神社	社寺	不明	ｽｷﾞ ｽｷﾞ ｽｷﾞ ｽｷﾞ	400 355 295 290		33 32 32 33	10 12 6 10		樹林 耕地	草地・地被類 稚樹・その他低木生育 ササその他やぶ	枯損木やや あり	不明	不明	有	良	不明	無	無	1	無	無	定期的な下刈り・清掃

コード番号 [3次ﾒｯｼｭｺｰﾄﾞ]	区分	所在地 通称名	所有者	推定樹齢 (年)	巨木測定値 樹種名	幹周 (cm)	主幹 (cm)	樹高 (m)	枝張 (m)	株立 (本)	周囲の状況	根元の状況	欠損度	動物生息 鳥	動物生息 獣	着生植物	健全度	信仰対象	独特の呼称	故事伝承	視認性	保護制度指定	解説板等	特記事項
09 385-002 [5539-07-25]	単木	氏家町 喜野岡	個人	不明	ｸﾛﾏﾂ	365		30	20		樹林 耕地 建物群	草地・地被類 稚樹・その他低木生育	大枝枯損	不明	不明	有	良	無	無	無	1	無	無	定期的な下刈り・清掃
09 385-003 [5539-07-27]	単木	氏家町 今宮神社	社寺	伝承 600	ｲﾁｮｳ	455		25	15	1	建物群	裸地	無	無	無	無	良	信仰対象あり	夫婦イチョウ	無	2	天然記念物等(市町村) その他制度	解説板	無
09 385-004 [5539-07-17]	単木	氏家町 西導寺	社寺	伝承 600	ｲﾁｮｳ	490		28	19	1	建物群 道路	舗装	無	無	無	無	良	無	夫婦イチョウ	無	2	天然記念物等(市町村)	無	無
09 385-005 [5539-07-17]	単木	氏家町 西導寺	社寺	200～299	ｸﾛﾏﾂ	365		25	19	1	建物群 道路	舗装	無	無	無	無	良	無	無	無	2	無	無	無
09 385-006 [5539-07-17]	単木	氏家町 光明寺	社寺	200～299	ｸﾛﾏﾂ	335		20	15	1	公園 建物群 道路	舗装	大枝枯損 頭頂部幹折れ	無	無	無	良	無	無	無	2	その他制度	無	無
09 385-007 [5439-77-86]	単木	氏家町 高尾神社	社寺	100～199	ｸｽﾉｷ	310		17	13	1	樹林 建物群 道路	舗装	無	無	無	無	良	無	無	無	3	その他制度	無	無
09 385-008 [5439-77-86]	単木	氏家町 上阿久津	個人	100～199	ｸﾛﾏﾂ ｸﾛﾏﾂ	305 310		20 20	17 16	1 1	樹林 建物群	ササその他やぶ	無	無	無	無	良	無	無	無	2	無	無	無
09 385-009 [5439-77-86]	単木	氏家町 上阿久津	個人	100～199	ｸｽﾉｷ	375		18	23	1	耕地 建物群	ササその他やぶ	無	無	無	無	良	不明	不明	不明	2	その他制度	石標	無
09 385-010 [5539-07-27]	単木	氏家町 馬場	個人	200～299	ﾐｽﾞｷ	330		20	15	1	耕地 建物群	草地・地被類	無	無	無	有	良	無	無	無	2	その他制度	無	無
09 385-011 [5539-07-27]	単木	氏家町 馬場	個人	300以上	ｽｷﾞ	335		20	10	1	耕地 建物群	裸地	無	無	無	無	良	無	無	無	2	その他制度	無	無
09 385-012 [5539-07-27]	単木	氏家町 馬場	個人	100～199	ｴﾉｷ	590	220	18	13	3	耕地 建物群	裸地	無	無	無	無	良	無	無	無	2	無	無	無
09 385-013 [5540-00-12]	単木	氏家町 八方口	個人	300以上	ﾄﾁｶﾞｸﾗ	460	270	10	19	2	樹林 耕地	ササその他やぶ	無	無	無	無	良	不明	不明	不明	3	その他制度	無	無
09 386-001 [5440-70-02]	樹林 0.4 ha 実測:3本 推定:15本	高根沢町 安住神社	社寺	100～199	ﾋﾉｷ ｸﾛﾏﾂ ﾋﾉｷ	470 470 400		35 35 30	10 15 10	2 1 1	樹林 道路	稚樹・その他低木生育 舗装		無	無	無	良	無	無	無	2	無	無	無
09 386-002 [5439-77-99]	単木	高根沢町 大谷	個人	200～299	ｸﾛﾏﾂ	360		25	20	1	樹林 耕地	稚樹・その他低木生育	無	無	無	無	良	無	無	無	2	無	無	無
09 386-003 [5439-77-99]	単木	高根沢町 大谷	個人	200～299	ｸｽﾉｷ ｽｷﾞ	380 345		25 25	20 20	1 1	樹林	稚樹・その他低木生育 舗装	無	無	無	有	良	無	無	無	2	無	無	無
09 386-004 [5440-70-81]	単木	高根沢町 花岡	個人	300以上	ｻｲｶﾁ	540		13	13	1	耕地 道路	草地・地被類	下部幹折れ 異常なコブあり	無	無	無	不良：一部枯損	無	無	無	2	無	無	無

コード番号【3次ﾒｯｼｭｺｰﾄﾞ】	区分	所在地 通称名	所有者	推定樹齢（年）	巨木測定値 樹種名	幹周(cm)	主幹(cm)	樹高(m)	枝張(m)	株立(本)	周囲の状況	根元の状況	欠損度	動物生息 鳥	動物生息 獣	着生植物	健全度	信仰対象	独特の呼称	故事伝承	視認性	保護制度指定	解説板等	特記事項
09 386-005 【5440-70-83】	単木	高根沢町 飯玉	個人	100～199	ｹﾔｷ	360		35	20	1	樹林	稚樹・その他低木生育	無	無	無	無	良	無	無	無	2	無	無	無
09 386-006 【5440-70-83】	単木	高根沢町 飯玉	個人	100～199	ｹﾔｷ	320		35	20	1	樹林	ササその他やぶ	無	無	無	無	良	無	無	無	3	無	無	無
09 386-007 【5440-70-83】	単木	高根沢町 飯玉	個人	100～199	ｶｼ	300		30	20	1	樹林	稚樹・その他低木生育	無	無	無	無	良	無	無	無	2	無	無	無
09 386-008 【5439-77-38】	単木	高根沢町 白髪神社	社寺	300以上	ｹﾔｷ ｹﾔｷ ｹﾔｷ	485 360 380		29 28 28	20 18 20	1 1 1	公園 道路 水面	裸地	大枝枯損	無	無	無	良	信仰対象あり	有	不明	2	天然記念物等(市町村)	その他	無
09 386-009 【5440-70-22】	単木	高根沢町 上高根沢	個人	300以上	ｹﾔｷ	410		20	13	1	耕地 建物群	草地・地被類	大枝枯損	無	無	無	良	無	無	無	2	天然記念物等(市町村)	石標	無
09 387-001 【5540-00-52】	単木	喜連川町 喜連川神社	社寺	200～299	ｹﾔｷ ｹﾔｷ ｹﾔｷ ｹﾔｷ	390 365 410 390		35 30 30 30	19 16 16 20	1 1 1 1	樹林	裸地	小枝枯損	無	無	無	良	信仰対象あり	無	無	2	無	無	無
09 387-002 【5540-00-52】	単木	喜連川町 慈光寺	社寺	200～299	ｹﾔｷ	400		35	19	1	建物群	裸地	小枝枯損	無	無	無	良	無	無	無	2	無	無	無
09 387-003 【5540-00-52】	単木	喜連川町 龍光寺	社寺	200～299	ｹﾔｷ ｹﾔｷ	400 395		30 30	20 20	1 1	建物群	裸地	大枝枯損	無	無	無	良	無	無	無	2	無	無	無
09 387-004 【5540-00-50】	単木	喜連川町 早乙女	個人	200～299	ｹﾔｷ	422		30	20	1	耕地 建物群	裸地	無	無	無	無	良	無	無	無	2	無	無	無
09 387-005 【5540-00-50】	単木	喜連川町 早乙女	個人	200～299	ｹﾔｷ	380		35	25	1	樹林	裸地	無	無	無	有	良	無	無	無	2	無	無	無
09 387-006 【5540-00-70】	単木	喜連川町 喜連川	個人	100～199	ｹﾔｷ	410		35	25	1	樹林 耕地	草地・地被類	無	無	無	無	良	無	無	無	2	無	無	無
09 387-007 【5540-00-74】	単木	喜連川町 鹿子畑	個人	200～299	ｻｲｶﾁ	370		15	15	1	耕地 道路	草地・地被類	大枝枯損	無	無	有	良	無	無	無	2	無	無	無
09 387-008 【5540-00-74】	単木	喜連川町 鹿子畑	個人	300以上	ｹﾔｷ	470		25	20	1	建物群 道路	草地・地被類	異常なコブあり	無	無	有	良	無	無	無	2	無	無	無
09 387-009 【5540-00-43】	単木	喜連川町 葛城	不明	200～299	ｹﾔｷ	460		18	20	1	耕地 建物群	裸地 舗装	無	無	無	無	良	不明	不明	不明	3	無	無	無
09 401-001 【5440-70-75】	単木	南那須町 福岡皇宮神社	社寺	不明	ｲﾛﾊﾓﾐｼﾞｽｷﾞ	362 318					樹林	草地・地被類	無	不明	不明	無	良	無	無	無	2	その他制度	無	無
09 401-002 【5440-70-88】	単木	南那須町 小河原	個人	不明	ﾄｳｶｴﾃﾞﾌｸﾗ	316							無	不明	不明	無	良	無	無	無	2	その他制度	無	無
09 401-003 【5440-70-45】	単木	南那須町 八ケ代	不明	300以上	ﾄｳｶｴﾃﾞﾌｸﾗ	548		20					無	不明	不明	無	良	無	無	無	2	その他制度	無	無
09 401-004 【5540-00-37】	単木	南那須町 下川井	社寺	不明	ｶﾔ ｶﾔ	353 358					樹林	草地・地被類	無	不明	不明	無	良	無	無	無	2	その他制度		無

コード番号 [3次ﾒｯｼｭｺｰﾄﾞ]	区分	所在地 通称名	所有者	推定樹齢 (年)	巨木測定値 樹種名	幹周 (cm)	主幹 (cm)	樹高 (m)	枝張 (m)	株立 (本)	周囲の状況	根元の状況	欠損度	動物生息 鳥	動物生息 獣	着生植物	健全度	信仰対象	独特の呼称	故事伝承	視認性	保護制度指定	解説板等	特記事項
09 401-005 [5540-00-56]	単木	南那須町 下川井	個人	不明	カヤ	370							無	不明	不明	無	良	無	無	無	2	その他制度		無
09 401-006 [5440-70-97]	樹林 実測:4本	南那須町 田野倉	社寺	不明	カヤ カヤ カシ ケヤキ	305 305 302 370					樹林	草地・地被類		不明	不明	無	良	無	無	無	2	その他制度		無
09 401-007 [5440-70-79]	単木	南那須町 高瀬	個人	300以上	カヤ	550		24	20		樹林	裸地	空洞あり	不明	不明	無	良	無	無	無	2	天然記念物等(市町村) その他制度	その他	無
09 401-008 [5540-00-66]	単木	南那須町 志鳥	個人	不明	モミ	303								不明	不明	無	良	無	無	無	2	その他制度	無	無
09 401-009 [5440-70-96]	単木	南那須町 宇井	社寺	不明	モミ	373					樹林	草地・地被類	無	不明	不明	無	良	無	無	無	2	その他制度	無	無
09 401-010 [5540-00-56]	単木	南那須町 上川井	社寺	不明	スギ	395							無	不明	不明	無	良	無	無	無	2	その他制度	無	無
09 401-011 [5540-01-00]	単木	南那須町 月次	社寺	不明	スギ	371																その他制度		
09 401-012 [5440-71-60]	単木	南那須町 小塙	社寺	不明	スギ タブラ	343 333					樹林	草地・地被類	無	不明	不明	無	良	無	無	無	2	その他制度	無	無
09 401-013 [5540-00-77]	単木	南那須町 志鳥	社寺	不明	スギ	360					樹林	裸地	無	不明	不明	無	良	無	無	無	2	天然記念物等(市町村) その他制度	無	無
09 401-014 [5540-00-16]	単木	南那須町 履田	個人	不明	ケヤキ イトヒバ	458 304							無	不明	不明	無	良	無	無	無	2	その他制度	無	無
09 401-015 [5440-70-58]	単木	南那須町 曲田	個人	不明	ケヤキ ケヤキ	403 403					樹林	ササその他やぶ	無	不明	不明	無	良	無	無	無	2	その他制度	無	無
09 401-016 [5440-70-37]	単木	南那須町 曲畑	個人	不明	ケヤキ	492							無	不明	不明	無	良	無	無	無	2	その他制度	無	無
09 401-017 [5440-70-37]	単木	南那須町 曲畑	社寺	不明	ケヤキ	480			27		樹林	裸地	無	不明	不明	無	良	無	無	無	2	天然記念物等(市町村) その他制度	その他	無
09 401-018 [5440-70-56]	単木	南那須町 八ケ代	社寺	不明	コウヤマキ	372							無	不明	不明	無	良	無	無	無	2	その他制度	無	無
09 401-019 [5540-00-17]	単木	南那須町 履田	個人	不明	タブラ	332							無	不明	不明	無	良	無	無	無	2	その他制度	無	無
09 401-020 [5440-70-68]	単木	南那須町 曲田	社寺	不明	タブラ	335					樹林	裸地	無	不明	不明	無	良	無	無	無	2	その他制度	無	無
09 401-021 [5440-70-97]	単木	南那須町 小倉	個人	不明	エノキ	321							無	不明	不明	無	良	無	無	無	2	その他制度	無	無
09 401-022 [5540-00-36]	単木	南那須町 志鳥	個人	不明	エノキ	300							無	不明	不明	無	良	無	無	無	2	その他制度	無	無

コード番号 [3次ﾒｯｼｭｺｰﾄﾞ]	区分	所在地 通称名	所有者	推定樹齢 (年)	巨木測定値 樹種名	幹周 (cm)	主幹 (cm)	樹高 (m)	枝張 (m)	株立 (本)	周囲の状況	根元の状況	欠損度	動物生息 鳥	動物生息 獣	着生植物	健全度	信仰対象	独特の呼称	故事伝承	視認性	保護制度指定	解説板等	特記事項
09 401-023 [5540-00-49]	単木	南那須町 志鳥	不明	不明	ｿﾅ	306							無	不明	不明	無	良	無	無	無	2	その他制度	無	無
09 401-024 [5440-70-87]	単木	南那須町 田野倉	社寺	不明	ｲﾁｮｳ	455					樹林	裸地	無	不明	不明	無	良	無	無	無	2	その他制度	無	無
09 401-025 [5440-71-60]	単木	南那須町 森田	不明	不明	ｲﾁｮｳ	360		30	20				無	不明	不明	無	良	無	無	無	2	その他制度	無	無
09 402-001 [5440-71-83]	単木	烏山町 宮原	個人	不明	ｸﾘ	475		32	32		樹林 建物群 道路	裸地 草地・地被類	大枝枯損	不明	不明	有	良	無	無	無	1	無	無	定期的な下刈り・清掃
09 402-002 01/02 [5440-71-83]	樹林 1.5 ha 実測:7本 推定:30本	烏山町 高原八幡神社	社寺	不明	ｸﾘ ｸﾘ ｸﾘ	414 390 390		37 33 33	25 18 20		樹林 建物群 道路	裸地 草地・地被類 稚樹・その他低木生育 ササその他やぶ	枯損木やや あり	不明	不明	有	良	信仰対象あり	無	無	1	無	無	保護柵設置 定期的な下刈り・清掃 枯損部の削除 枝下ろし
09 402-002 02/02 [5440-71-83]	樹林	烏山町			ｸﾘ ｸﾘ ｸﾘ ｸﾘ	374 340 311 354		33 33 34 34	18 18 20 18															
09 402-003 [5440-71-83]	単木	烏山町 宮原	個人	不明	ｶﾔ	305		12	8		樹林 建物群 道路	草地・地被類	小枝枯損	不明	不明	有	良	無	無	無	3	無	無	定期的な下刈り・清掃 枯損部の削除、枝下ろし
09 402-004 [5440-71-47]	単木	烏山町 大杉頁中山の新屋敷八坂神社	社寺	不明	ｽｷﾞ	315		25	10		樹林	草地・地被類 ササその他やぶ	大枝枯損	不明	不明	有	良	信仰対象あり	無	無	3	無	無	無
09 402-005 [5440-71-47]	単木	烏山町 大杉頁，中山の新屋敷	個人	不明	ﾓﾐ	320		32	15		樹林	草地・地被類 ササその他やぶ	大枝枯損	不明	不明	有	良	無	無	無	1	無	無	定期的な下刈り・清掃
09 402-006 [5440-71-74]	単木	烏山町 上境	社寺	300以上	ｶﾔ	410		25	20		樹林	裸地	大枝枯損 小枝枯損	無	無	有	不良：一部枯損	無	無	無	1	天然記念物等(市町村)	樹名板	薬剤散布・施肥 定期的な下刈り・清掃 枯損部の削除、枝下ろし
09 402-007 [5440-71-71]	単木	烏山町 滝	社寺	200～299	ｶﾔ	350		25	15		樹林 公園	裸地	無	無	無	有	良	無	無	無	2	天然記念物等(市町村)	樹名板	定期的な下刈り・清掃 枯損部の削除、枝下ろし
09 402-008 [5440-71-41]	単木	烏山町 向田	社寺	300以上	ｽｷﾞ	600		27	18		樹林	裸地	大枝枯損 頭頂部幹折れ	無	無	有	不良：一部枯損	信仰対象あり	無	無	1	天然記念物等(市町村)	樹名板	保護柵設置 定期的な下刈り・清掃 枯損部の削除、枝下ろし
09 402-009 [5440-71-33]	単木	烏山町 篭山	個人	300以上	ｸﾘ		330	20	20		樹林	稚樹・その他低木生育 ササその他やぶ	無	ｷｼﾞ	無	有	良	無	突飛沢の大欅	有ﾎ	1	無	無	無

コード番号 [3次ﾒｯｼｭｺｰﾄﾞ]	区分	所在地 通称名	所有者	推定樹齢 (年)	巨木測定値 樹種名	幹周 (cm)	主幹 (cm)	樹高 (m)	枝張 (m)	株立 (本)	周囲の状況	根元の状況	欠損度	動物生息 鳥	動物生息 獣	着生植物	健全度	信仰対象	独特の呼称	故事伝承	視認性	保護制度指定	解説板等	特記事項
09 403-001 [5540-01-83]	単木	馬頭町 馬頂院	社寺	300以上	ｼﾀﾞﾚｸﾞﾘ	304		7	8		樹林 建物群	草地・地被類 その他	大枝枯損 空洞あり	不明	不明	有	不良：一部枯損 病虫害	無	枝垂れグリ，3廣 栗	有*	3	天然記念物等(都道府県)	解説板	保護棚設置 支柱設置 定期的な下刈り・清掃 枯損部の削除、枝下ろし その他
09 403-002 01/02 [5540-01-83]	樹林 実測:8本 推定:15本	馬頭町 馬須院	社寺	不明	ｽｷﾞ ｽｷﾞ ｽｷﾞ ｽｷﾞ	492 310 335 312		38 36 30 30	15 15 15 10		樹林 建物群	裸地 草地・地被類 ササその他やぶ	枯損木ややあり	不明	不明	有	良	無	無	無	1	無	無	定期的な下刈り・清掃
09 403-002 02/02 [5540-01-83]	樹林	馬頭町 馬須院			ｽｷﾞ ｽｷﾞ ﾓﾐ ﾓﾐ	386 385 304 373		35 34 35 37	10 10 15 18															
09 403-003 [5540-01-83]	単木	馬頭町 成田山	社寺	不明	ﾓﾐ	304		35	18		樹林 建物群	ササその他やぶ	大枝枯損	不明	不明	有	良	無	無	無	1	無	無	無
09 403-004 01/02 [5540-01-83]	樹林 1 ha 実測:7本 推定:30本	馬頭町 乾徳寺	社寺	不明	ｽｷﾞ ｽｷﾞ ｽｷﾞ ｽｷﾞ	506 340 318 365		48 42 40 38	18 15		樹林	裸地 草地・地被類 ササその他やぶその他	枯損木ややあり 倒木ややあり	不明	不明	有	良	無	無	無	2	無	無	定期的な下刈り・清掃 枯損部の削除、枝下ろし
09 403-004 02/02 [5540-01-83]	樹林	馬頭町 乾徳寺			ﾓﾐ ｻﾜﾗ ｽｷﾞ	385 415 427		38 37 35	18 12 12															
09 403-005 [5540-01-83]	単木	馬頭町 別雷神社の煙草神社	社寺	不明	ｽｷﾞ ｲﾁｮｳ	362 400		30 22	12 20		建物群	裸地 草地・地被類	小枝枯損	不明	不明	有	良	無	無	無	2	無	無	定期的な下刈り・清掃 枯損部の削除、枝下ろし
09 403-006 [5540-01-47]	単木	馬頭町 矢又道八	その他 公有	不明	ｶﾔ	360		15	12		樹林 耕地	草地・地被類	小枝枯損	不明	不明	有	良	無	無	無	2	無	無	定期的な下刈り・清掃
09 403-007 01/02 [5540-01-39]	樹林 実測:8本 推定:20本	馬頭町 鷲子神社	社寺	不明	ｽｷﾞ ｽｷﾞ ﾋﾉｷ ｽｷﾞ	678 380 324 478		32 28 35 30	18 12 12 12		樹林	裸地 草地・地被類 稚樹・その他低木生育 ササその他やぶ	枯損木ややあり	不明	ﾑｻｻﾋﾞ	有	不良：一部枯損	信仰対象あり	千年スギ	無	2	自然環境保全地域(都道府県)	樹名板 解説板	無 保護棚設置 定期的な下刈り・清掃 その他
09 403-007 02/02 [5540-01-39]	樹林	馬頭町 鷲子神社			ﾋﾉｷ ﾋﾉｷ ｽｷﾞ ｽｷﾞ	303 369 308 482		37 38 37 37	12 18 10 20						ﾑｻｻﾋﾞ				千年スギ					
09 403-008 01/02 [5540-01-39]	樹林 実測:6本 推定:30本	馬頭町 鷲子神社	社寺	不明	ﾓﾐ ﾓﾐ ﾓﾐ ｲﾇﾌﾞﾅ	381 300 323 362		40 40 40 27	18 12 15 24		樹林	草地・地被類 稚樹・その他低木生育 ササその他やぶ	枯損木ややあり 倒木ややあり		ﾑｻｻﾋﾞ	有	良	無	無	無	3	自然環境保全地域(都道府県)	解説板	無
09 403-008 02/02 [5540-01-39]	樹林	馬頭町			ﾓﾐ ﾓﾐ ﾌﾞﾅ ﾌﾞﾅ	354 408 250 270		40 42 25 30	20 20 20 18															

コード番号 [3次メッシュコード]	区分	所在地 通称名	所有者	推定樹齢 (年)	巨木測定値 樹種名	幹周 (cm)	主幹 (cm)	樹高 (m)	枝張 (m)	株立 (本)	周囲の状況	根元の状況	欠損度	動物生息 鳥	動物生息 獣	着生植物	健全度	信仰対象	独特の呼称	故事伝承	視認性	保護制度指定	解説板等	特記事項
09 403-009 01/02 [5540-01-39]	樹林 実測:7本 推定:16本	馬頭町 鷲子神社	社寺	不明	スギ	437		38	15		樹林	草地・地被類 稚樹・その他低木生育 ササその他やぶ	枯損木やや あり 倒木ややあり	不明	ムササビ	有	良	不明	無	無	3	自然環境保全地域(都道府県)	解説板	無
					スギ	522		42	15															
					スギ	530		40	12															
					スギ	356		36	15															
09 403-009 02/02 [5540-01-39]	樹林	馬頭町 鷲子神社			ヒノキ	355		37	12						ムササビ									
					モミ	339		38	15															
					モミ	430		30	22															
					ホオノキ	273		25	15															
09 403-010 [5540-01-39]	単木	馬頭町 鷲子神社	社寺	不明	シラカシ	393		18	16		樹林	ササその他やぶ	無	不明	ムササビ	有	良	不明	無	無	2	自然環境保全地域(都道府県)	解説板	無
09 403-011 [5540-01-39]	単木	馬頭町 鷲子神社	社寺	不明	スギ	622		28	18		樹林	裸地 草地・地被類 稚樹・その他低木生育 ササその他やぶ	大枝枯損 頭頂部幹折れ 空洞あり	不明	ムササビ	有	不良:一部枯損	不明	無	無	2	自然環境保全地域(都道府県)	解説板	無
					モミ	315		35	16															
09 403-012 [5540-01-38]	樹林 実測:3本 推定:90本	馬頭町 鷲子神社	社寺	不明	スギ	325		36	8		樹林	草地・地被類 稚樹・その他低木生育 ササその他やぶ	枯損木やや あり 倒木ややあり	不明	ムササビ	有	良	不明	無	無	2	自然環境保全地域(都道府県)	解説板	無
					スギ	377		40	10															
					スギ	416		35	12															
09 403-013 [ ]	単木	馬頭町 大那地	個人	不明	モミ	486		40	16		樹林	裸地 草地・地被類 稚樹・その他低木生育	大枝枯損	不明	不明	有	良	無	無	無	1	無	無	定期的な下刈り・清掃
09 403-014 01/03 [5540-01-98]	樹林 実測:9本	馬頭町 大内地内・戸隠神社	社寺	不明	スギ	303		22	15		耕地	裸地 草地・地被類 ササその他やぶ	枯損木やや あり	不明	不明	有	良	不明	無	無	1	無	無	定期的な下刈り・清掃
					サワラ	325		22	12															
					サワラ	355		20	12															
					サワラ	320		20	12															
09 403-014 02/03 [5540-01-98]	樹林	馬頭町 大内地内・戸隠神社			スギ	306		12	12															
					サワラ	307		24	15															
					スギ	320		32	12															
					スギ	462		35	18															
09 403-014 03/03 [5540-01-98]	樹林	馬頭町 大内地内・戸隠神社			スギ	323		32	15															
09 403-015 [5540-01-98]	単木	馬頭町 大内地内・戸隠神社	社寺	300以上	イチョウ	571		38	24		耕地	裸地 草地・地被類	大枝枯損	不明	不明	有	良	不明	戸隠神社のイチョウ	無	1	天然記念物等(都道府県)		定期的な下刈り・清掃
09 403-016 [5540-11-08]	単木	馬頭町 大内	不明	不明	ヤマザクラ	385		22	22		樹林 耕地		大枝枯損 小枝枯損	不明	不明	有	良	無	無	無	1	無	無	無
09 403-017 [5540-11-07]	単木	馬頭町 大内	個人	不明	ヒイラギ	347		8	18	2	樹林 耕地	草地・地被類	小枝枯損 空洞あり	不明	不明	有	良	無	無	無	2	天然記念物等(市町村)	樹名板	無

コード番号 [3次ﾒｯｼｭｺｰﾄﾞ]	区分	所在地 通称名	所有者	推定樹齢 (年)	巨木測定値 樹種名	幹周 (cm)	主幹 (cm)	樹高 (m)	枝張 (m)	株立 (本)	周囲の状況	根元の状況	欠損度	動物生息 鳥	動物生息 獣	着生植物	健全度	信仰対象	独特の呼称	故事伝承	視認性	保護制度指定	解説板等	特記事項
09 403-018 [5540-11-27]	単木	馬頭町 大山田下郷	その他公有個人	不明	ｱｶﾏﾂ	300		20	20		耕地 道路	草地・地被類 ササその他やぶ		不明	不明	有	良	無	無	無	2	天然記念物等(市町村)	樹名板	無
09 403-019 [5540-01-95]	樹林 実測:4本 推定:10本	馬頭町 雄武山支社	社寺	不明	ｽｷﾞ ｽｷﾞ ｽｷﾞ ｶﾔ	435 395 310 354		38 38 37 28	15 16 15 10		樹林 耕地	裸地 草地・地被類 ササその他やぶ	枯損木ややあり	不明	不明	有	良	信仰対象あり	無	無	1	無	無	定期的な下刈り・清掃
09 403-020 [5540-01-92]	単木	馬頭町 北向旧向田神社	社寺	伝承 600	ｼｲﾀｹ	565		32	30		樹林 耕地 建物群	裸地 草地・地被類 ササその他やぶ	大枝枯損	不明	不明	有	良	信仰対象あり	無	無	1	天然記念物等(都道府県)	樹名板 解説板	
09 403-021 [5540-01-92]	単木	馬頭町 北向旧向田神社	社寺	不明	ｽｷﾞ	318		24	10		樹林 耕地 建物群	裸地	空洞あり	不明	不明	有	良	不明	無	無	3	無	無	定期的な下刈り・清掃
09 403-022 [5540-01-82]	単木	馬頭町 北向田	個人	100～199	ｼｲﾀｹ	340		27	18		耕地 道路	裸地 草地・地被類	大枝枯損	不明	不明	有	良	無	無	無	1	無	無	定期的な下刈り・清掃 枯損部の削除、枝下ろし
09 403-023 [5540-11-24]	単木	馬頭町 和貝羽黒山神社	社寺	不明	ｱｶｶﾞｼ ｱｶｶﾞｼ	462 255	292	14 12	12 12	2	樹林	草地・地被類 稚樹・その他低木生育 ササその他やぶ	大枝枯損 空洞あり	不明	不明	有	不良：一部枯損	不明	無	無	3	天然記念物等(市町村)	無	無
09 403-024 01/02 [5540-11-53]	樹林 実測:8本 推定:10本	馬頭町 小砂子入の内示現神社	社寺	不明	ｶﾔ ﾋﾉｷ ｱｶｶﾞｼ ﾋﾉｷ	376 341 350 362		22 30 20 35	16 15 16 15		樹林 耕地 道路	裸地 草地・地被類 ササその他やぶ	枯損木ややあり	不明	不明	有	不良：一部枯損	信仰対象あり	無	無	1	無	無	無 その他
09 403-024 02/02 [5540-11-53]	樹林	馬頭町 小砂子入の内示現神社			ｱｶｶﾞｼ ｱｶｶﾞｼ ｱｶｶﾞｼ ｽｷﾞ	543 367 328 436		20 20 17 35	18 15 16 12	4														
09 403-025 [5540-11-53]	単木	馬頭町 小砂子入の内(片添)	個人	不明	ｱｶｶﾞｼ	360		12	10		樹林	裸地 草地・地被類	大枝枯損 空洞あり	不明	不明	有	不良：一部枯損 病虫害	信仰対象あり	無	無	3	無	無	無
09 403-026 [5540-11-63]	単木	馬頭町 小砂子入の内(片添)	個人	不明	ﾓﾐ	382		36	18		樹林	裸地 草地・地被類	大枝枯損 空洞あり	不明	不明	有	良	無	無	無	1	無	無	定期的な下刈り・清掃
09 403-027 [5540-11-63]	単木	馬頭町 小砂子来目木竹の内	個人	不明	ｶﾔ	462		18	18		樹林 耕地	草地・地被類	大枝枯損	不明	不明	有	良	無	無	無	2	天然記念物等(市町村)	石標	定期的な下刈り・清掃
09 403-028 [5540-11-63]	単木	馬頭町 小砂子来目木	個人	不明	ﾓﾐ	421		35	18		樹林	裸地 稚樹・その他低木生育 ササその他やぶ	大枝枯損	不明	不明	有	良	無	無	無	1	無	無	無

コード番号【3次ﾒｯｼｭｺｰﾄﾞ】	区分	所在地 通称名	所有者	推定樹齢（年）	巨木測定値 樹種名	幹周(cm)	主幹(cm)	樹高(m)	枝張(m)	株立(本)	周囲の状況	根元の状況	欠損度	動物生息 鳥	動物生息 獣	着生植物	健全度	信仰対象	独特の呼称	故事伝承	視認性	保護制度指定	解説板等	特記事項
09 403-029 【5540-11-43】	単木	馬頭町 小砂子	個人	不明	ﾓﾐ	368		32	18		樹林	草地・地被類 ササその他やぶ	大枝枯損	不明	不明	有	良	無	無	無	1	無	無	定期的な下刈り・清掃
09 403-030 【5540-01-35】	樹林 実測:4本 推定:10本	馬頭町 富山諏訪神社	社寺	不明	ｽｷﾞ ｽｷﾞ ｽｷﾞ ｽｷﾞ	516 372 344 302		40 38 36 37	18 10 10 6		耕地	裸地 草地・地被類	枯損木ややあり	不明	不明	有	良	信仰対象あり	無	無	1	天然記念物等(市町村)	石標	定期的な下刈り・清掃
09 403-031 【5540-01-83】	単木	馬頭町 静神社	社寺	不明	ｽｷﾞ	300		37	12		樹林	草地・地被類 ササその他やぶ	小枝枯損	不明	不明	有	良	不明	無	無	1	無	無	定期的な下刈り・清掃
09 403-032 【5540-01-83】	単木	馬頭町 静神社	社寺	不明	ﾓﾐ	332		32	10		樹林	草地・地被類 稚樹・その他低木生育 ササその他やぶ	大枝枯損	不明	不明	有	良	無	無	無	3	無	無	定期的な下刈り・清掃
09 403-033 【5540-01-98】	単木	馬頭町 大内	不明	不明	ﾓﾐ	322		30	15		樹林	草地・地被類 ササその他やぶ	小枝枯損	不明	不明	有	良	無	無	無	2	無	無	定期的な下刈り・清掃
09 403-034 【5540-11-16】	単木	馬頭町 大山田下郷	個人	300以上	ｶﾔ	545		40			耕地 建物群	草地・地被類	小枝枯損	不明	不明	有	良	信仰対象あり	無	無	2	不明	無	定期的な下刈り・清掃 枯損部の削除、枝下ろし
09 404-001 【5540-10-48】	単木	小川町 新屋敷	個人	300以上	ｴﾉｷ	306		19	16.7		その他	ササその他やぶ		無	無	無	良	無	無	無	1	不明	無	無
09 404-002 【5540-10-49】	単木	小川町 御城	個人	不明	ｳﾄﾈﾘ ｳﾄﾈﾘ	300 417		19 20	26 25		耕地 その他	その他		無	無	無	良	無	無	無	1	不明	無	無
09 404-003 【5540-10-39】	単木	小川町 橋場	個人	不明	ｳﾄﾈﾘ ｳﾄﾈﾘ	343 334		20 10	22 7.5		耕地 その他	ササその他やぶ		無	無	無	良	無	無	無	1	不明	無	無
09 404-004 【5540-10-38】	単木	小川町 栗利	個人	100～199	ﾓﾐ ﾓﾐ	310 302		19 18	15.2 17.5		樹林	ササその他やぶ	無 大枝枯損	無	無	無	良	無	無	無	3	無	無	無
09 404-005 【5540-10-39】	単木	小川町 梅曽	個人	不明	ｳﾄﾈﾘ	335		25.5	26		耕地 建物群	ササその他やぶ		無	無	無	良	無	無	無	2	無	無	無
09 404-006 【5540-10-19】	単木	小川町 御霊神社	社寺	300以上	ｶｼ ｳﾄﾈﾘ	405 410	189	16 21	14 23.7		公園 耕地	裸地	空洞あり	無	無	無	良	信仰対象あり	無	無	1	無	無	無
09 404-007 【5540-11-10】	単木	小川町 上町	個人	100～199	ｳﾄﾈﾘ	301		21	20.7		耕地 建物群 道路	ササその他やぶ	無	無	無	無	良	無	無	無	1	無	無	無
09 404-008 【5540-10-09】	単木	小川町 三輪	個人	100～199	ｳﾄﾈﾘ	359		22	5		耕地	草地・地被類	無	無	無	無	良	無	無	無	1	無	無	無
09 404-009 【5540-11-10】	単木	小川町 温泉神社	社寺	伝承 600	ｽｷﾞ	430		20	16		樹林 公園 耕地	裸地 草地・地被類	大枝枯損 頭頂部幹折れ	不明	不明	有	不良：一部枯損	信仰対象あり	無	無	1	無	樹名板	保護柵設置 定期的な下刈り・清掃
09 404-010 【5540-11-00】	単木	小川町 猿月戸	個人	99以下	ｲﾁｮｳ ｼﾀﾞﾚｻﾞｸﾗ	316 308	154	17 7.3	13 13		建物群 その他	稚樹・その他低木生育	大枝枯損 頭頂部幹折れ	無	無	無	良	無	無	無	1	無	無	無

コード番号 [3次ﾒｯｼｭｺｰﾄﾞ]	区分	所在地 通称名	所有者	推定樹齢 (年)	巨木測定値 樹種名	幹周 (cm)	主幹 (cm)	樹高 (m)	枝張 (m)	株立 (本)	周囲の状況	根元の状況	欠損度	動物生息 鳥	動物生息 獣	着生植物	健全度	信仰対象	独特の呼称	故事伝承	視認性	保護制度指定	解説板等	特記事項
09 404-011 [5540-11-00]	単木	小川町 光照寺	社寺	伝承 800	ｲﾁｮｳ	480		18	12		建物群 道路	裸地	大枝枯損 小枝枯損	無	無	無	良	無	有	有	1	天然記念物等(市町村)	樹名板	無
09 404-012 [5540-00-99]	単木	小川町 熊野神社	社寺	不明	ｽｷﾞ	371		19	14.4		樹林	稚樹・その他低木生育		無	無	無	良	信仰対象あり	無	無	2	不明	無	無
09 404-013 [5540-01-90]	単木	小川町 片平	個人	100～199	ｳﾊﾒ	303		25.5	23.4		耕地 道路	ササその他やぶ	無	無	無	無	良	無	無	無	2	無	無	無
09 404-014 [5540-00-89]	単木	小川町 常円寺	社寺	300以上	ｲﾁｮｳ	388		12	9.3		樹林 耕地	裸地	無	無	無	無	良	無	無	無	1	無	無	無
09 404-015 [5540-01-90]	単木	小川町 吉田観音寺	社寺	伝承 450	ｼﾀﾞﾚｻﾞｸﾗ	323		9	14		耕地 道路	稚樹・その他低木生育	無	無	無	有	不良：一部枯損	無	無	無	1	天然記念物等(市町村)	無	無
09 405-001 [5540-10-66]	単木	湯津上村 上蛭田	個人	300以上	ｳﾊﾒ	392		28	19	1	建物群	裸地	大枝枯損 空洞あり	ﾌｸﾛｳ	無	無	良	無	無	無	2	無	無	無
09 405-002 [5540-11-40]	単木	湯津上村 佐良上	個人	200～299	ｳﾊﾒ	310		35	18	1	耕地 建物群	ササその他やぶ	大枝枯損	無	無	有		信仰対象あり	無	無	2	自然公園(都道府県立)	無	薬剤散布・施肥
09 405-003 [5540-11-40]	樹林 3 ha 実測:4本 推定:50本	湯津上村 佐良上(法輪寺)	社寺	300以上	ｽｷﾞ ｽｷﾞ	310 460		30 35	13 13	1	樹林	稚樹・その他低木生育	枯損木ややあり	無	無	無	良	信仰対象あり	光丸山 滴水の杉	有*	1	自然公園(都道府県立)	無	無
09 405-004 [5540-11-40]	単木	湯津上村 佐良上	社寺	200～299	ｳﾊﾒ	420		25	16	1	建物群	裸地	無	無	無	有	良	信仰対象あり	無	有*	2	自然公園(都道府県立)	無	保護柵設置 薬剤散布・施肥
09 405-005 [5540-11-50]	単木	湯津上村 佐良上(温泉神社)	社寺	300以上	ｽｷﾞ	308		27	8	1	樹林	裸地	小枝枯損 空洞あり	無	無	無	良	無	無	無	2	自然公園(都道府県立)	無	無
09 405-006 [5540-10-59]	単木	湯津上村 佐良上	個人	200～299	ﾊﾘｷﾞﾘ	300		28	20	1	樹林	草地・地被類 稚樹・その他低木生育	無	無	無	無	良	無	無	無	3	無	無	無
09 405-007 [5540-10-59]	樹林 3 ha 実測:4本 推定:50本	湯津上村 佐良上(光九山奥の院)	社寺	200～299	ｽｷﾞ ｽｷﾞ ｽｷﾞ ﾓﾐ	400 320 305 302		35 35 35 35	12 12 12 15	1 1 1 1	樹林	ササその他やぶ	無	無	ｷﾂﾂｷ	無	良	無	無	無	1	自然公園(都道府県立)	無	無
09 405-008 [5540-11-60]	単木	湯津上村 佐良上	個人	300以上	ｶﾔ	390		20	14	1	耕地	ササその他やぶ	小枝枯損	無	無	有	良	無	無	無	2	自然公園(都道府県立)	無	無
09 405-009 [5540-10-79]	単木	湯津上村 湯津上	個人	300以上	ｶﾔ	393		20	15	1	耕地	裸地	無	無	無	無	良	無	無	無	2	天然記念物等(市町村) 自然公園(都道府県立)	その他	無
09 405-010 [5540-11-70]	単木	湯津上村 湯津上(笠石神社)	社寺	200～299	ｽｷﾞ	308		33	11	1	樹林	裸地	小枝枯損	無	無	無	良	無	無	無	2	自然公園(都道府県立)	無	無

コード番号 [3次ﾒｯｼｭｺｰﾄﾞ]	区分	所在地 通称名	所有者	推定樹齢（年）	巨木測定値 樹種名	幹周 (cm)	主幹 (cm)	樹高 (m)	枝張 (m)	株立 (本)	周囲の状況	根元の状況	欠損度	動物生息 鳥	動物生息 獣	着生植物	健全度	信仰対象	独特の呼称	故事伝承	視認性	保護制度指定	解説板等	特記事項
09 405-011 [5540-10-99]	単木	湯津上村 湯津上（極楽寺）	社寺	200～299	ｲﾁｮｳ	363		26	27	1	建物群	裸地	無	無	無	無	良	無	無	無	1	自然公園(都道府県立)	無	無
09 406-001 [5540-11-80]	単木	黒羽町 片田（御霊神社）	社寺	300以上	ﾋｲﾗｷﾞ	487	257	12	13.5	2	樹林 耕地	草地・地被類 稚樹・その他低木生育	空洞あり	無	無	無	良	無	片田のヒイラギ	無	3	天然記念物等(都道府県)	解説板 その他	保護柵設置 支柱設置
09 406-002 [5540-12-60]	単木	黒羽町 須賀川（下）	個人	300以上	ｶﾔ	359		18	19	1	樹林 建物群	草地・地被類	空洞あり	無	無	有	不良：一部枯損	無	無	無	2	天然記念物等(市町村)	解説板 その他	無
09 406-003 [5540-11-89]	単木	黒羽町 須賀川（中）	個人	300以上	ｶﾔ	406		24	22	1	樹林 耕地	草地・地被類 稚樹・その他低木生育	小枝枯損	無	無	有	良	無	無	無	2	天然記念物等(市町村)	解説板 その他	無
09 406-004 [5540-11-85]	単木	黒羽町 須佐木	個人	300以上	ｶﾔ	470		23	17	1	樹林 耕地	稚樹・その他低木生育	大枝枯損	無	無	有	良	無	無	無	2	天然記念物等(市町村)	解説板 その他	無
09 406-005 [5540-11-95]	単木	黒羽町 須佐木（洲崎神社）	社寺	300以上	ｽｷﾞ	376		30	10	1	樹林 耕地	裸地	無	無	無	無	良	無	無	無	2	無	無	無
09 406-006 01/02 [5540-21-05]	樹林 0.1 ha 実測:5本	黒羽町 須佐木（重印神社）	社寺	300以上	ｽｷﾞ ｽｷﾞ ｽｷﾞ ｽｷﾞ	389 326 320 317		25 28 28 27	15 18 10 15	1 1 1 1	樹林 耕地	草地・地被類	無	無	無	無	良	無	無	無	2	無	無	無
09 406-006 02/02 [5540-21-05]	樹林	黒羽町 須佐木（重印神社）			ｽｷﾞ	311		25	12	1														
09 406-007 [5540-21-16]	樹林 実測:3本 推定:15本	黒羽町 雲巌寺	社寺	300以上	ｽｷﾞ ｽｷﾞ ｽｷﾞ	353 348 341		33 30 33	13 15 13	1 1 1	樹林 道路 水面	草地・地被類 稚樹・その他低木生育	無	無	無	有	良	無	無	無	3	自然公園(都道府県立)	無	無
09 406-008 [5540-21-27]	樹林 2 ha 実測:10本	黒羽町 雲巌寺	社寺	300以上	ｽｷﾞ ｽｷﾞ	520 335		32 30	22 15	1 1	樹林	草地・地被類 稚樹・その他低木生育	無	不明	不明	無	良	無	無	無	2	自然公園(都道府県立)	無	無
09 406-009 [5540-21-32]	単木	黒羽町 北野上（温泉神社	社寺	200～299	ｽｷﾞ	330		28	12	1	樹林 耕地	草地・地被類 稚樹・その他低木生育	大枝枯損	無	無	無	良	無	無	無	2	自然公園(都道府県立)	無	無
09 406-010 [5540-21-20]	単木	黒羽町 黒羽田町（八幡神社）	社寺	300以上	ｹﾔｷ	485		28	25	1	建物群	裸地	無	無	無	無	良	信仰対象あり	無	無	3	自然公園(都道府県立)	無	無
09 406-011 01/03 [5540-20-29]	樹林 0.2 ha 実測:11本 推定:15本	黒羽町 大豆田（温泉神社）	社寺	300以上	ｱｶｶﾞｼ ｱｶｶﾞｼ ｱｶｶﾞｼ ｱｶｶﾞｼ	384 375 375 363		23 16 26 8	23 20 28 8	1 1 1 1	樹林 建物群 水面	裸地 稚樹・その他低木生育	無	無	無	有	良	無	有	無	2	天然記念物等(都道府県)	解説板 石標	無

コード番号 [3次ﾒｯｼｭｺｰﾄﾞ]	区分	所在地 通称名	所有者	推定樹齢 (年)	巨木測定値 樹種名	幹周 (cm)	主幹 (cm)	樹高 (m)	枝張 (m)	株立 (本)	周囲の状況	根元の状況	欠損度	動物生息 鳥	動物生息 獣	着生植物	健全度	信仰対象	独特の呼称	故事伝承	視認性	保護制度指定	解説板等	特記事項
09 406-011 02/03 [5540-20-29]	樹林	黒羽町 大豆田（温泉神社）			ｱｶｶﾞｼ	362		28	27	1														
					ｱｶｶﾞｼ	345		25	24	1														
					ｱｶｶﾞｼ	342		20	20	2														
					ｱｶｶﾞｼ	341		24	23	1														
09 406-011 03/03 [5540-20-29]	樹林	黒羽町 大豆田（温泉神社）			ｱｶｶﾞｼ	339		25	23	1														
					ｱｶｶﾞｼ	302		16	18	1														
					ｽｷﾞ	324		32	12	1														
09 406-012 [5540-21-40]	樹林 3 ha 実測:3本 推定:50本	黒羽町 堀之内（観音堂）	社寺	300以上	ﾜｸﾊﾞｷｶﾞｼ	720		14	20	1	樹林	裸地 草地・地被類	無	無	無	無	不良：一部枯損	無	堀之内のツキバネガシ	無	2	天然記念物等(市町村, 都道府県) 自然公園(都道府県立)	解説板	保護棚設置 その他
					ｽｷﾞ	470		27	18	1														
					ｽｷﾞ	395		34	15.5	1														
09 406-013 [5540-21-51]	単木	黒羽町 堀之内（農取地蔵堂）	社寺	200～299	ｲﾁｮｳ	320		20	20	1	樹林 耕地	稚樹・その他低木生育 ササその他やぶ	無	無	無	無	良	無	無	無	2	天然記念物等(市町村) 自然公園(都道府県立)	解説板	無
09 406-014 [5540-21-54]	単木	黒羽町 北野上（大塩神社）	社寺	200～299	ﾔﾏｻﾞｸﾗ	410		20	20	1	樹林 道路	ササその他やぶ	無	無	無	有	良	無	無	無	2	自然公園(都道府県立)	無	無
09 406-015 [5540-21-61]	単木	黒羽町 久野又（不動院）	社寺	300以上	ｶﾔ	550		20	21.5	1		裸地	小枝枯損	無	無	無	良	無	無	無	2	天然記念物等(市町村) 自然公園(都道府県立)	解説板	無
09 406-016 [5540-21-81]	樹林 2 ha 実測:4本 推定:30本	黒羽町 中野内（温泉神社）	社寺	200～299	ｽｷﾞ	535		33	18	1	樹林	草地・地被類 稚樹・その他低木生育	無	無	無	無	不良：一部枯損	信仰対象あり	無	無	2	自然公園(都道府県立)	無	無
					ｽｷﾞ	465		28	18	1														
					ｼﾗｶｼ	330		28	22	1														
					ｳﾜﾐｽﾞ	325		30	23	1														
09 406-017 [5540-21-93]	単木	黒羽町 寺宿（光巌寺）	社寺	200～299	ｶﾔ	300		20	15	1	耕地 その他	草地・地被類	無	無	無	無	良	無	無	無	2	無	無	無
09 406-018 [5540-31-05]	単木	黒羽町 寺宿	個人	300以上	ﾔﾏｻﾞｸﾗ	560		20	22	1	樹林 道路	稚樹・その他低木生育 ササその他やぶ	大枝枯損 小枝枯損	無	無	有	良	無	無	無	3	天然記念物等(市町村)	解説板	支柱設置
09 406-019 [5540-31-26]	単木	黒羽町 西郷	個人	300以上	ﾔﾏｻﾞｸﾗ	430		17	22	1	樹林 道路	草地・地被類	小枝枯損	無	無	有	良	無	礎上のヤマザクラ	無	2	天然記念物等(都道府県)	樹名板 解説板	無
09 406-020 [5540-31-13]	単木	黒羽町 河原	個人	200～299	ﾊﾘｷﾞﾘ	340		24.5	22	1	樹林	草地・地被類	小枝枯損	無	無	無	良	無	無	無	3	天然記念物等(市町村)	解説板	無
09 406-021 01/02 [5540-30-09]	樹林 0.6 ha 実測:6本 推定:15本	黒羽町 寒井（三嶋神社）	社寺	300以上	ｲﾁｮｳ	645		30	16	1	樹林 耕地	草地・地被類 稚樹・その他低木生育	無	無	無	有	良	信仰対象あり	大野室のイチョウ	無	2	天然記念物等(都道府県)	解説板	保護棚設置
					ｽｷﾞ	330		33	13	1														
					ｽｷﾞ	320		29	9.5	1														
					ｽｷﾞ	303		34	10.5	1														
09 406-021 02/02 [5540-30-09]	樹林	黒羽町 寒井（三嶋神社）			ｽｷﾞ	302		29	11	1														
					ｽｷﾞ	300		33	11	1														

コード番号【3次メッシュコード】	区分	所在地 通称名	所有者	推定樹齢（年）	巨木測定値 樹種名	幹周(cm)	主幹(cm)	樹高(m)	枝張(m)	株立(本)	周囲の状況	根元の状況	欠損度	動物生息 鳥	動物生息 獣	着生植物	健全度	信仰対象	独特の呼称	故事伝承	視認性	保護制度指定	解説板等	特記事項
09 406-022 【5540-31-09】	樹林 推定:5本	黒羽町 上南方	不明	不明	モミ									不明	不明	無	良	無	無	無	2	無	無	無
09 406-023 【5540-22-60】	単木	黒羽町 須賀川	不明	不明	ブナ	470		11			樹林	ササその他やぶ	無	不明	不明	無	良	無	無	無	2	無	無	無
09 406-024 【5540-22-60】	単木	黒羽町 須賀川	不明	不明	ブナ	518	267	12		2	樹林	ササその他やぶ	無	不明	不明	無	良	無	無	無	2	無	無	無
09 407-001 01/02 【5540-31-47】	樹林 3 ha 実測:6本 推定:20本	那須町 伊王野（伊王野城跡）	市町村	200～299	スギ スギ スギ スギ	398 376 360 340		27 27 27 28	22 25 18 15	1 1 1 1	樹林 公園	稚樹・その他低木生育 ササその他やぶ	無	不明	不明	有	良	無	無	無	1	天然記念物等(都道府県) 自然公園(都道府県立)	無	無
09 407-001 02/02 【5540-31-47】	樹林	那須町 伊王野（伊王野城跡）			スギ スギ	300 300		25 30	21 26	1 1														
09 407-002 【5540-31-43】	単木	那須町 伊王野	市町村	300以上	カヤ	370		23	6	1	建物群	草地・地被類	小枝枯損	無	無	有	良	無	無	無	2	自然公園(都道府県立)	無	無
09 407-003 01/02 【5540-31-43】	樹林 0.1 ha 実測:5本 推定:20本	那須町 伊王野（霞岡温泉補社）	社寺	300以上	スギ ヒノキ スギ スギ	312 331 318 401		25 26 27 30	13 10 12 23	1 1 1	樹林 耕地 建物群	裸地	無	無	無	無	良	無	無	無	2	天然記念物等(市町村) 自然公園(都道府県立)	解説板 石標	無
09 407-003 02/02 【5540-31-43】	樹林	那須町 伊王野（霞岡温泉補社）			スギ	323		28	11	1														
09 407-004 【5540-31-44】	樹林 0.1 ha 実測:2本	那須町 伊王野	個人	300以上	スギ スギ	394 302		30 30	22 25	1 1	樹林 耕地	草地・地被類 ササその他やぶ	無	無	無	無	良	無	無	無	1	自然公園(都道府県立)	無	無
09 407-005 【5540-31-54】	並木 50 m 実測:2本	那須町 伊王野	都道府県	100～199	スギ スギ	335 303		26 26	25 26	1 1	樹林 水面	稚樹・その他低木生育 ササその他やぶ	無	無	無	無	良	無	無	無	3	自然公園(都道府県立)	無	無
09 407-006 【5540-31-65】	単木	那須町 梓（春日神社）	社寺	300以上	ヤマザクラ	366		21	23	1	樹林 耕地 道路	草地・地被類	小枝枯損	無	無	有	良	無	無	無	1	無	無	無
09 407-007 【5540-31-66】	樹林 0.1 ha 実測:4本	那須町 梓（温泉神社）	社寺	300以上	スギ スギ スギ ヒノキ	406 362 354 338		27 30 29 28	14 13 15 14	1 1 1 1	樹林 耕地 道路	草地・地被類 稚樹・その他低木生育	無	無	無	無	良	無	無	無	2	無	無	無
09 407-008 【5540-31-76】	単木	那須町 蕨沢	個人	100～199	スギ	301		22	16	1	樹林	稚樹・その他低木生育	大枝枯損	無	無	有	良	無	無	無	3	無	無	無
09 407-009 【5540-31-77】	単木	那須町 蕨沢	不明	300以上	ヤマザクラ	356		15	18	1	樹林	草地・地被類 稚樹・その他低木生育	無	無	無	有	良	無	無	無	2	無	無	無

コード番号 [3次ﾒｯｼｭｺｰﾄﾞ]	区分	所在地 通称名	所有者	推定樹齢 (年)	巨木測定値 樹種名	幹周 (cm)	主幹 (cm)	樹高 (m)	枝張 (m)	株立 (本)	周囲の状況	根元の状況	欠損度	動物生息 鳥	動物生息 獣	着生植物	健全度	信仰対象	独特の呼称	故事伝承	視認性	保護制度指定	解説板等	特記事項
09 407-010 [5540-31-87]	単木	那須町 大畑	個人	300以上	ﾄｳﾎｸｻﾞｸﾗ	499	329	27	26	2	樹林	草地・地被類 稚樹・その他低木生育	小枝枯損	無	無	有	良	信仰対象あり	不明	不明	2	無	無	無
09 407-011 [5540-31-63]	単木	那須町 下芦野	個人	300以上	ｳﾜﾐｽﾞ	360		40	25	1	樹林	草地・地被類	無	無	無	無	良	無	無	無	2	自然公園(都道府県立)	無	無
09 407-012 [5540-31-83]	単木	那須町 芦野(城跡公園)	市町村	300以上	ｺｳﾔﾏｽｷﾞ ﾓﾐ	543 358		23 24	11 16	1 1	樹林 公園	稚樹・その他低木生育 ササその他やぶ	小枝枯損 空洞あり	不明	不明	有	良	無	無	有*	3	天然記念物等(都道府県) 自然公園(都道府県立)	石標	無
09 407-013 [5540-31-83]	単木	那須町 芦野(陽源寺)	社寺	300以上	ｱｽﾅﾛ	400		25	6	1	樹林	裸地	小枝枯損	無	無	無	不良：一部枯損	信仰対象あり	不動桜の神木	不明	3	自然公園(都道府県立)	無	無
09 407-014 [5540-31-83]	単木	那須町 芦野(雄中寺)	社寺	300以上	ﾄｳﾎｸｻﾞｸﾗ	375		20	18	1	樹林	稚樹・その他低木生育 ササその他やぶ	小枝枯損	無	無	有	良	無	無	無	2	自然公園(都道府県立)	無	無
09 407-015 [5540-31-82]	樹林 0.5 ha 実測:3本 推定:10本	那須町 芦野(湯泉神社)	社寺	300以上	ｽｷﾞ ｽｷﾞ ｽｷﾞ	651 475 305		46.5 40 30	18 9 10	1 1 1	樹林 耕地	草地・地被類	枯損木やや あり	無	無	無	不良：一部枯損	信仰対象あり	無	無	1	天然記念物等(都道府県)	解説板 石標	その他
09 407-016 [5540-31-93]	樹林 0.2 ha 実測:3本	那須町 芦野(湯泉神社)	社寺	300以上	ｲﾁｮｳ ｳﾜﾐｽﾞ ｳﾜﾐｽﾞ	600 380 310		35 26 26	26 24 18	1 1 1	樹林 耕地	草地・地被類 稚樹・その他低木生育	無	無	無	無	良	無	無	無	1	自然環境保全地域(都道府県)	無	無
09 407-017 [5540-40-06]	単木	那須町 湮久保(湯泉神社)	社寺	300以上	ｽｷﾞ	373		35	9.5	1	樹林	裸地	無	無	無	有	良	無	無	無	2	無	無	無
09 407-018 [5540-40-68]	単木	那須町 逆室	個人	300以上	ﾓﾐ	421		30	22	1	樹林	ササその他やぶ	無	無	無	有	良	無	無	無	2	無	無	無
09 407-019 [5540-40-65]	樹林 1 ha 実測:4本 推定:10本	那須町 腰塩	個人	200～299	ﾓﾐ ﾓﾐ ﾓﾐ ｳﾜﾐｽﾞ	331 311 302 316		31 31 31 32	16 15 13 21	1 1 1 1	樹林	草地・地被類 稚樹・その他低木生育	無	無	無	無	良	無	無	無	2	無	無	無
09 407-020 [5540-40-63]	樹林 1 ha 実測:2本	ﾐ) 1 池田(大山祇神社)	社寺	200～299	ｽｷﾞ ｽｷﾞ	339 321		30 30	10 10	1 1	樹林	ササその他やぶ	無	無	無	有	良	無	無	無	2	無	無	無
09 407-021 [5540-50-05]	単木	那須町 大沢	個人	200～299	ｴｿﾞﾀﾞｹｶﾝﾊﾞ	329		16	18	1	耕地 道路	草地・地被類	小枝枯損	無	無	有	良	無	不明	不明	1	無	無	無
09 407-022 [5539-47-79]	樹林 0.1 ha 実測:2本	那須町 横沢	個人	200～299	ｽｷﾞ ｽｷﾞ	333 304		30 32	6 10	1 1	樹林	草地・地被類 稚樹・その他低木生育	無	無	無	有	良	無	無	無	2	無	無	無

コード番号 [3次ﾒｯｼｭｺｰﾄﾞ]	区分	所在地 通称名	所有者	推定樹齢 (年)	巨木測定値 樹種名	幹周 (cm)	主幹 (cm)	樹高 (m)	枝張 (m)	株立 (本)	周囲の状況	根元の状況	欠損度	動物生息 鳥	動物生息 獣	着生植物	健全度	信仰対象	独特の呼称	故事伝承	視認性	保護制度指定	解説板等	特記事項
09 407-023 [5539-47-49]	単木	那須町 室野井（十方院）	社寺	100～199	ｲﾁｮｳ	305		28	15	1	樹林 建物群	草地・地被類	無	無	無	有	良	無	無	無	2	無	無	無
09 409-001 [5539-37-45]	単木	西那須野 千本松	法人等	200～299	ｱｶﾏﾂ	335		24	19		樹林	草地・地被類	異常なコブあり	不明	不明	無	良	無	無	無	3	無	無	無
09 409-002 01/02 [5540-20-60]	樹林 2 ha 実測:6本 推定:30本	西那須野 石林（乃木神社）	社寺	100～199	ｼﾗｶｼ ｸﾛﾏｷ ｸﾛﾏｷ ｽｷﾞ	313 330 340 320		22 25 26 28	14 16 18 10	1 1 1 1	樹林	草地・地被類	無	不明	不明	無	良	無	無	無	2	無	無	無
09 409-002 02/02 [5540-20-60]	樹林	西那須野 石林（乃木神社）			ﾓﾐ ｱｶｼﾃﾞ	400 350		30 22	12 12	1 1														
09 409-003 [5539-27-79]	単木	西那須野 南郷屋	市町村	100～199	ｻﾜﾗ ｻﾜﾗ	310 450	 210	20 15	12 13	1 2	公園	草地・地被類	無	無	無	無	良	無	無	無	2	無	無	無
09 409-004 [5539-27-66]	単木	西那須野 三区町（雲照寺）	社寺	300以上	ｱｶﾏﾂ	470		20	20	1	樹林	草地・地被類	下部幹折れ	不明	リス	無	良	無	無	無	3	天然記念物等(市町村)	石標	無
09 409-005 [5539-27-67]	樹林 6 ha 実測:4本 推定:30本	西那須野 三区町（鳥ケ森）	市町村	100～199	ｱｶﾏﾂ ｱｶﾏﾂ ｱｶﾏﾂ ｱｶﾏﾂ	340 330 400 390	 240	14 13 13 14	15 15 15 10	1 1 1 2	公園	裸地	無	不明	不明	無	良	無	無	無	2	無	無	無
09 409-006 [5539-27-47]	単木	西那須野 二区町	個人	100～199	ｸﾛﾏｷ	303		25	19	1	耕地 建物群	草地・地被類 稚樹・その他低木生育	無	無	無	無	良	無	無	無	1	無	無	無
09 409-007 [5539-27-48]	単木	西那須野 二ツ室	個人	100～199	ｸﾛﾏｷ	335		24	20	1	樹林 耕地 道路	裸地	無	無	無	無	良	無	無	無	1	無	無	無
09 409-008 [5539-27-38]	単木	西那須野 二ツ室	市町村	200～299	ｱｶﾏﾂ	390		20	22	1	樹林	草地・地被類	大枝枯損	無	無	無	良		無	無	3	その他制度	無	薬剤散布・施肥
09 409-009 [5540-20-80]	単木	西那須野 槻沢	個人	100～199	ｸﾛﾏｷ	338		22	23	1	耕地 道路	裸地	無	無	無	無	良	無	無	無	1	無	無	無
09 410-001 [5539-37-12]	樹林 実測:4本 推定:5本	塩原町 金沢	社寺	不明	ｲﾀﾔｶｴﾃﾞ･ｳﾜﾐｽﾞ ｸﾛﾏｷ+ｽｷﾞ ｸﾛﾏｷ ｸﾛﾏｷ	350 600 353 307	280 	18 28 28	 25 18 18	 	樹林 耕地	裸地 草地・地被類 ササ その他やぶ	無	不明	不明	有	良	無	無	無	1	無	無	無
09 410-002 [5539-37-12]	単木	塩原町 金沢	個人	不明	ﾓﾐ	345		32	12		樹林	草地・地被類 稚樹・その他低木生育	大枝枯損	不明	不明	有	良	無	無	無	3	無	無	無
09 410-003 [5539-37-12]	単木	塩原町	個人	300以上	ｲﾁｮｳ	405		25	18		耕地 建物群	草地・地被類	小枝枯損	不明	不明	有	良	無	無	無	2	無	無	定期的な下刈り・清掃
09 410-004 [5539-27-72]	単木	塩原町 観山幕根神社	社寺	300以上	ｽｷﾞ ｽｷﾞ	440 470		25 25	14 14	1 1	樹林 建物群	舗装	大枝枯損	無	無	無	良	信仰対象あり	不明	不明	2	無 その他制度	無	無

コード番号 [3次ﾒｯｼｭｺｰﾄﾞ]	区分	所在地 通称名	所有者	推定樹齢 （年）	巨木測定値 樹種名	幹周 (cm)	主幹 (cm)	樹高 (m)	枝張 (m)	株立 (本)	周囲の状況	根元の状況	欠損度	動物生息 鳥	動物生息 獣	着生植物	健全度	信仰対象	独特の呼称	故事伝承	視認性	保護制度指定	解説板等	特記事項
09 410-005 [5539-36-08]	樹林 2 ha 実測:3本 推定:30本	塩原町 嶽山篠根 神社本殿	社寺	300以上	ｽｷﾞ ｽｷﾞ ﾋﾉｷ	455 420 345		20 20 20	8 8 10	1 1 1	樹林	草地・地被類	無	無	無	無	良	無	不明	不明	3	自然公園(国立) その他制度	無	無
09 410-006 [5539-36-08]	単木	塩原町 嶽山篠根 神社本殿	社寺	伝承 1000	ｽｷﾞ	870		20	10	1	樹林	草地・地被類	大枝枯損	無	無	無	不良：一部枯損	信仰対象あり	不明	有★	3	天然記念物等(市町村) 自然公園(国立) その他制度	解説板 石標	無
09 410-007 01/02 [5539-37-40]	樹林 実測:6本 推定:15本	塩原町 墓石園地	国	100～199	ｳﾗｼﾞﾛﾓﾐ ﾐｽﾞﾅﾗ ﾐｽﾞﾅﾗ ｶﾘﾔｽ	375 350 325 360		16 18 18 18	12 20 18 20	1 1 1 1	樹林 道路	草地・地被類		無	無	無	良	無	無	無	3	自然公園(国立) 保安林・学術参考保護等	無	無
09 410-007 02/02 [5539-37-40]	樹林	塩原町 墓石園地			ｳﾗｼﾞﾛﾓﾐ ｸﾇｷﾞ	300 370		20 20	12 11	1 1														
09 410-008 [5539-36-56]	単木	塩原町 塩釜	不明	100～199	ｱｶﾏﾂ	305		20	13	1	樹林 建物群 道路	ササその他やぶ	大枝枯損	無	無	無	良	無	不明	不明	2	自然公園(国立)	無	無
09 410-009 [5539-36-56]	単木	塩原町 塩釜	不明	100～199	ｱｶﾏﾂ	335		19	18	1	樹林 建物群 道路	ササその他やぶ	大枝枯損	無	無	無	良	無	不明	不明	2	自然公園(国立) その他制度	無	無
09 410-010 [5539-36-65]	樹林 1 ha 実測:4本 推定:17本	塩原町 妙雲寺	社寺	300以上	ｽｷﾞ ｽｷﾞ ｽｷﾞ ｳﾗｶ	435 310 360 375		23 23 25 25	8 8 10 12	1 1 1 1	樹林 建物群	裸地 舗装	無	無	無	無	良	無	無	無	2	自然公園(国立) その他制度	無	無
09 410-011 [5539-36-65]	単木	塩原町 妙雲寺	社寺	300以上	ｽｷﾞ ｽｷﾞ ｽｷﾞ	405 360 460		45 45 45	10 10 10	1 1 1	樹林 建物群	裸地	無	無	無	無	良	無	妙雲尼塔の大杉	有★	2	天然記念物等(市町村) 自然公園(国立) その他制度	解説板 石標	無
09 410-012 [5539-36-65]	単木	塩原町 門前	不明	100～199	ｳﾗｶ ｳﾗｶ	400 350		18 18	12 12	1 1	建物群 道路 水面	舗装	大枝枯損	無	無	有	良	無	不明	不明	3	自然公園(国立)	樹名板	無
09 410-013 [5539-36-64]	単木	塩原町 八幡神社	社寺	伝承 800	ｽｷﾞ ｽｷﾞ	1065 750		35 40	20 24	1 1	樹林 建物群	舗装	大枝枯損 異常なコブあり	無	無	無	良	信仰対象あり	逆杉	有★	2	天然記念物等(国) 自然公園(国立) その他制度	解説板 石標	保護柵設置
09 410-014 [5539-36-64]	単木	塩原町 八幡神社	社寺	伝承 250	ﾄﾁﾉｷ	480		30	15	1	樹林 建物群	舗装	無	無	無	無	良	無	八幡宮の大栃	不明	2	天然記念物等(市町村) 自然公園(国立) その他制度	解説板 石標	無
09 410-015 [5539-36-64]	樹林 1 ha 実測:4本 推定:30本	塩原町 八幡神社	社寺	200～299	ｽｷﾞ ｽｷﾞ ﾋﾉｷ ﾄﾁﾉｷ	400 335 330 320		30 30 30 28	15 15 15 22	1 1 1 1	樹林 建物群	裸地 草地・地被類 舗装	無	無	無	有	良	不明	不明	不明	2	自然公園(国立) その他制度	無	無
09 410-016 [5539-36-34]	樹林 16 ha 実測:4本 推定:27本	塩原町 大沼	国	200～299	ﾐｽﾞﾅﾗ ﾐｽﾞﾅﾗ ﾊﾙﾆﾚ ﾄﾁﾉｷ	360 385 390 320		25 25 30 30	30 30 25 23	1 1 1 1	樹林 水面	草地・地被類 ササその他やぶ	枯損木ややあり	無	無	有	良	無	大沼の森	無	3	自然公園(国立)	無	無

コード番号 [3次ﾒｯｼｭｺｰﾄﾞ]	区分	所在地 通称名	所有者	推定樹齢 (年)	巨木測定値 樹種名	幹周 (cm)	主幹 (cm)	樹高 (m)	枝張 (m)	株立 (本)	周囲の状況	根元の状況	欠損度	動物生息 鳥	動物生息 獣	着生植物	健全度	信仰対象	独特の呼称	故事伝承	視認性	保護制度指定	解説板等	特記事項
09 410-017 [5539-36-33]	単木	塩原町 ヨシ沼	国	100～199	ﾊﾙﾆﾚ	320		23	30	1	樹林 水面	草地・地被類	無	無	無	有	良	無	無	無	3	自然公園(国立)	無	無
09 410-018 [5539-36-58]	単木	塩原町 大網	国	100～199	ｱｶﾏﾂ	310		20	15	1	樹林 道路	舗装	大枝枯損	無	無	無	良	無	無	無	3	自然公園(国立) 保安林・学術参考保護等	無	無
09 410-019 [5539-36-59]	単木	塩原町 大網	国	300以上	ｳﾗｼﾞﾛﾓﾐ	650		30	10	1	樹林 道路	稚樹・その他低木生育	大枝枯損 空洞あり	無	無	無	不良：枯死寸前	無	無	無	3	自然公園(国立) 保安林・学術参考保護等	無	無
09 410-020 [5539-36-73]	単木	塩原町 上の回	個人	不明	ｽｷﾞ ｳﾜｷ ｳﾜｷ	430 300 320					樹林	稚樹・その他低木生育	無	不明	不明	無	良	無	無	無	2	その他制度	無	無
09 410-021 [5539-36-74]	単木	塩原町 中塩原	個人	不明	ﾐｽﾞﾅﾗ ｻｸﾗ	310 418					耕地	稚樹・その他低木生育	無	不明	不明	無	良	無	無	無	2	その他制度	無	無
09 410-022 [5539-36-56]	単木	塩原町	個人	不明	ｳﾜｷ	362					その他	裸地	無	不明	不明	無	良	無	無	無	2	その他制度	無	無
09 410-023 [5539-36-56]	単木	塩原町 下塩原	個人	不明	ｳﾜｷ	334					建物群	裸地	無	不明	不明	無	良	無	無	無	2	その他制度	無	無
09 410-024 [5539-36-56]	単木	塩原町 塩釜	不明	不明	ﾓﾐ	421					その他	稚樹・その他低木生育	無	不明	不明	無	良	無	無	無	2	無 その他制度	無	無
09 410-025 [5539-36-73]	単木	塩原町 中塩原	個人	不明	ｳﾜｷ ｳﾜｷ ｳﾜｷ	330 315 304					耕地	草地・地被類	無	不明	不明	無	良	無	無	無	2	その他制度	無	無
09 410-026 [5539-36-65]	単木	塩原町 下塩原	法人等	不明	ﾊﾙﾆﾚ	353					道路	裸地	無	不明	不明	無	良	無	無	無	2	その他制度	無	無
09 421-001 [5439-63-07]	単木	田沼町 作原	不明	300以上	ﾐｽﾞﾅﾗ	550		18	20		樹林	ササその他やぶ	無	不明	不明	無	良	無	無	無	2	無	無	無
09 421-002 [5439-44-27]	単木	田沼町 栃本	市町村	200～299	ｲﾁｮｳ	370		25	13		その他	舗装	大枝枯損 空洞あり	無	無	有	不良：一部枯損	無	無	無	2	無	無	無
09 421-003 [5439-44-36]	単木	田沼町 田沼	市町村	200～299	ｲﾁｮｳ	351		22	22		その他	裸地	小枝枯損	無	無	無	良	無	無	無	2	無	無	無
09 421-004 [5439-44-86]	単木	田沼町 船越	社寺	不明	ｶﾔ	508		20	18		建物群 その他	裸地	小枝枯損	無	無	有	良	信仰対象あり	無	無	3	無	無	無
09 421-005 [5439-44-77]	樹林 0.5 ha 実測:2本 推定:10本	田沼町 多田	社寺	不明	ｽｷﾞ ｽｷﾞ	335 300		40 40	12 10		樹林 耕地	草地・地被類 稚樹・その他低木生育 ササその他やぶ	枯損木やや あり	無	無	有	不良：一部枯損	信仰対象あり	無	無	1	無	無	無
09 421-006 [5439-44-77]	単木	田沼町 多田	社寺	300以上	ｳﾜｷ	737		35	25		樹林	裸地 草地・地被類	大枝枯損 異常なコブ あり	無	無	有	不良：一部枯損	無	丸嶽山神社のケヤキ	無	3	天然記念物等(都道府県)	解説板 石標	保護柵設置
09 421-007 [5439-44-26]	単木	田沼町 吉水	社寺	不明	ｲﾁｮｳ	300		35	15		建物群 その他	裸地 草地・地被類	小枝枯損	無	無	無	良	無	無	無	2	無	無	無

コード番号 [3次メッシュコード]	区分	所在地 通称名	所有者	推定樹齢 (年)	巨木測定値 樹種名	幹周 (cm)	主幹 (cm)	樹高 (m)	枝張 (m)	株立 (本)	周囲の状況	根元の状況	欠損度	動物生息 鳥	動物生息 獣	着生植物	健全度	信仰対象	独特の呼称	故事伝承	視認性	保護制度指定	解説板等	特記事項
09 421-008 [5439-44-26]	単木	田沼町 吉水	社寺	不明	ｸﾛﾏﾂ	300		30	17		樹林 建物群	草地・地被類	大枝枯損	無	無	有	不良：一部枯損	無	無	無	3	無	無	無
09 421-009 [5439-44-16]	単木	田沼町 吉水	社寺	不明	ｸﾛﾏﾂ	428		30	20		樹林	草地・地被類 稚樹・その他低木生育 ササその他やぶ	大枝枯損	無	無	有	不良：一部枯損	無	無	無	1	無	無	無
09 421-010 [5439-44-16]	単木	田沼町 吉水	社寺	不明	ｸﾛﾏﾂ	339		30	20		樹林	草地・地被類 稚樹・その他低木生育 ササその他やぶ	小枝枯損	無	無	有	良	無	無	無	1	無	無	無
09 421-011 [5439-44-16]	樹林 0.1 ha 実測:4本 推定:6本	田沼町 吉水駅前	社寺	不明	ｸﾛﾏﾂ ｸﾛﾏﾂ ｸﾛﾏﾂ ｲﾁｮｳ	523 448 328 350		35 35 35 30	20 16 18 16		耕地 建物群 道路	裸地 草地・地被類	枯損木やや あり	無	無	有	不良：一部枯損	信仰対象あり	無	無	1	無	無	保護柵設置
09 421-012 [5439-54-61]	樹林 0.3 ha 実測:2本 推定:5本	田沼町 作原	社寺	200～299	ｽｷﾞ ｽｷﾞ	580 326		40 40	15 8		樹林 耕地 建物群	裸地 草地・地被類 稚樹・その他低木生育	枯損木やや あり	無	無	有	不良：一部枯損	信仰対象あり	無	無	2	無	無	無
09 421-013 [5439-44-82]	単木	田沼町 関馬	個人	300以上	ｶﾔ	500		20	20		樹林	草地・地被類 稚樹・その他低木生育 ササその他やぶ	大枝枯損	無	無	有	良	タブーあり	無	無	3	無	無	無
09 422-001 [5439-44-78]	単木	葛生町 中央西	社寺	不明	ｲﾁｮｳ	304		20	6		建物群 その他	裸地	大枝枯損 頭頂部幹折れ	無	無	無	不良：一部枯損	信仰対象あり	無	無	2	無	無	無
09 422-002 [5439-44-78]	単木	葛生町 中央西	社寺	不明	ｸﾛﾏﾂ	448		35	16		建物群	裸地	大枝枯損	無	無	有	不良：一部枯損	信仰対象あり	無	無	1	無	無	無
09 422-003 [5439-44-88]	単木	葛生町 中央西	市町村	300以上	ｸﾛﾏﾂ	385		30	18		その他	裸地	大枝枯損 頭頂部幹折れ	無	無	有	不良：一部枯損	無	無	無	2	天然記念物等(市町村)	樹名板 解説板	無
09 422-004 [5439-44-88]	単木	葛生町 中央西	市町村	300以上	ｸﾛﾏﾂ	414		30	20		その他	裸地	大枝枯損 頭頂部幹折れ 異常なコブあり	無	無	有	不良：一部枯損	無	無	無	2	天然記念物等(市町村)	樹名板 解説板	無
09 422-005 [5439-54-27]	単木	葛生町 下牧	社寺	不明	ｲﾁｮｳ	331		35	15		道路 その他	草地・地被類 ササその他やぶ 舗装	小枝枯損	無	無	有	良	無	無	無	1	無	無	無
09 422-006 [5439-54-26]	単木	葛生町 下牧	社寺	不明	ｸﾛﾏﾂ	484		30	20		樹林 耕地	稚樹・その他低木生育	小枝枯損	無	無	有	良	無	無	無	1	無	無	無
09 422-007 [5439-54-26]	単木	葛生町 下牧	社寺	不明	ｲﾁｮｳ	311		30	16		樹林	裸地 草地・地被類	小枝枯損	無	無	有	良	無	無	無	1	無	無	無

コード番号 [3次ﾒｯｼｭｺｰﾄﾞ]	区分	所在地 通称名	所有者	推定樹齢 (年)	巨木測定値 樹種名	幹周 (cm)	主幹 (cm)	樹高 (m)	枝張 (m)	株立 (本)	周囲 の 状況	根元 の 状況	欠損度	動物生息 鳥	動物生息 獣	着生 植物	健全 度	信仰対象	独特の 呼称	故事 伝承	視認 性	保護制度指定	解説 板等	特記事項
09 422-008 [5439-54-45]	単木	葛生町 下牧	社寺	不明	ｸﾇｷ	331		30	20		樹林 耕地	草地・地被類 稚樹・その他低木生育	大枝枯損	無	無	有	良	無	無	無	1	無	無	無
09 422-009 [5439-64-01]	単木	葛生町 秋山	個人	300以上	ｼﾀﾞﾚｻﾞｸﾗ	406	206	20	20	2	樹林	草地・地被類	小枝枯損	無	無	有	良	無	無	無	2	天然記念物等(市町村)	樹名板	無
09 422-010 [5439-54-07]	単木	葛生町 豊山	都道府県	不明	ｸﾇｷ	309		20	15		道路 水面	裸地 草地・地被類 ササその他やぶ	大枝枯損	無	無	有	不良：一部枯損	無	無	無	1	無	無	無

2.2 故事・伝承一覧表

（コード番号）	（内 容）
09 201004	昔、古賀志に住む孝行息子が死ぬ前にもう１度桜の花を見たいという病父の願いをかなえてやりたいと近くの大日梯にお願いしたところ、孝心が天に通じ季節はずれであったが桜が満開となり、父子とも大いに喜んだ。
09 201076	明治天皇御下賜の桜。
09 201087	北高根。桑窪城の鬼門にあたる。鬼門除けに植えた。
09 202004	松田神社を現在地に遷。
09 202009	高野山から持ってきて記念植樹した。
09 202011	街道の目標として植えられた。
09 205045	勝願寺開山記念樹（700年前）。安産、木の股におけるお地蔵尊をお祭りしたことより、地蔵欅といわれる。
09 206001	徳川家康の重鎮松平正綱が献植。
09 206154	日光杉並木の苗木の寄せ場の残りか？
09 207019	この木の根元に安置した石造りの地蔵尊が木の成長につれて幹の中に埋蔵され、今はまったく見えなくなったという。
09 207040	徳川家康の重鎮松平正綱が献植。
09 207041	徳川家康の重鎮松平正綱が献植。
09 207042	徳川家康の重鎮松平正綱が献植。
09 208015	小山城落城の際、古井戸に投身自殺した姫君の雪が、かたわらの公孫樹にやどって今なお家を結ぶことがないという伝説。
09 211005	3叉の木は切るものではないとされ残ってきた。
09 211012	母乳の出ない母親が乳根の皮をせんじて飲めばよいといわれる。
09 211013	子育て地蔵をだきこんだ多量の萌芽があるので子持ちイチョウ。（♂樹である）
09 211030	縁結びのかやと呼ばれ、良縁を祈念する。
09 211033	江戸時代、参勤交代道中の大名、藩士、庶民らが休憩・宿泊の際観賞した。
09 301010	子育て銀杏（お葉つき、子育て、夜哭き）
09 301012	天狗のやどり木、防火の札をおく。
09 304005	1723享保イカリの洪水の時、人々がのぼり助かった。
09 321002	水難をのがれるために植えられたもの。
09 321004	幼い娘をなくした両親がなぐさめに植えた。
09 322013	真名子の八百比丘尼がこの地を訪れ植えた。
09 341009	高畔橋をつくるとき6本あった5つを使い、円蔵さんが1本だけ残してもらったもの。
09 342028	承元3年（1209年）上御門天皇の御代宇都宮景房が本堂再建の折、記念として植えたもの。
09 343001	元禄1年（1698年）旗本梶川与惣兵衛照元の領地となって以来、梶川氏が領地巡視の際、必ずこの木の下で休み、まれに見る木であると推覚してからは、この地を六木の下と称せよと命じたといわれている。

（コード番号）	（内 容）
09 343009	墓石がわりに。
09 361008	慈覚大師の居湯を流した所に生えたイチョウで♀樹。乳出ぬときの頼み。（住職によるプリント内容とは少々違う。）
09 361010	日清戦争の凱旋記念樹。
09 361012	興生寺再建の記念樹。
09 365003	呑補住職が植えた杉。
09 367001	竜ケ岳に向かって竜が舞い上がる姿に似ているので、竜華の松と呼ばれる。
09 382001	馬止の場所（日光へ行くときの）。
09 382011	平家の落人がここへきて、再び平家の世にならんことを祈って杉の木を植え、もしへいけの天下にならぬ時は実がならぬようにと祈ったので未だに杉の実生えが一本も出ぬのだという。子無し杉ともいわれる。
09 402009	白鶴飛来したという。
09 403001	3度栗（元禄5年5月水戸光圀手植）。
09 405003	四方固めの木と言われている。
09 405004	光丸山四方固めの木。
09 407012	芦野城築城記念樹。（コウヤマキ）
09 410006	修行者が神社の守護樹として植えた。
09 410011	寺の開祖が妹の墓じるしとして植えた。
09 410013	源義家が奥州征討の戦勝祈願の際、竹の代わりに立てた杉が根付いた。

3. 資料リスト

資料リスト

番号	著　者　名	発行年（西暦）	資　料　名
1	宇都宮市教育委員会	１９８１年	宇都宮の名木
2	足利市教育委員会	１９８６年	足利市の文化財
3	鹿沼市教育委員会	１９８３年	鹿沼市の文化財
4	日光市教育委員会 日光市文化財保護審議会		日光市指定の文化財
5	今市市教育委員会	１９８５年	今市市の文化財
6	大田原市教育委員会		大田原市の文化財
7	矢板市教育委員会 矢板市文化財保護審議会	１９８６年	矢板市の文化財
8	黒磯市教育委員会	１９８８年	黒磯市の文化財
9	上三川町教育委員会		上三川町の文化財
１０	上河内村教育委員会 上河内村文化財保護審議会		かみかわちの文化財
１１	河内町教育委員会	１９８５年	河内町の文化財
１２	粟野町	１９８３年	粟野の自然
１３	市貝町教育委員会	１９８２年	市貝町の文化財

番号	著　者　名	発行年（西暦）	資　料　名
14	芳賀町農林商工課	1987年	芳賀町の観光と文化財
15	野木町教育委員会 野木町文化財保護審議会	1988年	野木町の文化財」
16	大平町教育委員会	1988年	ふるさと大平の文化財案内ノート
17	塩谷町教育委員会 塩谷町文化財保護委員会		塩谷町の文化財
18	黒羽町教育委員会	1985年	黒羽町の文化財
19	塩原町教育委員会 塩原町文化財保護委員会		塩原町の文化財
20	鈴　木　丙　馬	1974年	日光杉並木街道の緊急保存対策（案）
21	古　澤　　勝		日光杉並木の保全に関する研究 ― 並木杉伐採率に関する分析 ―
22	藤原町教育委員会	1984年	藤原町の文化財
23	栃木県教育委員会	1982年	栃木県の記念物

4. 調査担当者名簿

調査担当者名簿

番　号	氏　　名	所　　属	分　　担
1	福　田　　廣　一	栃木県立鹿沼農業高等学校	統括責任者
2	赤　坂　　毅	日光パークボランティア	調査者
3	赤　澤　　正　之	日光パークボランティア	調査者
4	秋　元　　孝　雄	日光パークボランティア	調査者
5	荒　井　　陽　子	日光パークボランティア	調査者
6	石　井　　弘　一	日光パークボランティア	調査者
7	和泉沢　　弥太郎	日光パークボランティア	調査者
8	一　力　　徳　子	日光パークボランティア	調査者
9	伊　藤　　武	日光パークボランティア	調査者
10	植　木　　方　平	日光パークボランティア	調査者
11	絵　面　　貞　夫	日光パークボランティア	調査者
12	大　沢　　裕　子	日光パークボランティア	調査者
13	大　嶋　　和　夫	日光パークボランティア	調査者
14	大　貫　　忠　男	日光パークボランティア	調査者
15	笠　原　　泰　子	日光パークボランティア	調査者

調査担当者名簿

番　号	氏　　名	所　　属	分　　担
１６	柏　木　　毅	日光パークボランティア	調査者
１７	加　藤　健　司	日光パークボランティア	調査者
１８	勝　見　勝　彦	日光パークボランティア	調査者
１９	金　子　悦　子	日光パークボランティア	調査者
２０	亀　田　勇　司	日光パークボランティア	調査者
２１	国　定　　進	日光パークボランティア	調査者
２２	熊　倉　三　郎	日光パークボランティア	調査者
２３	小　島　　隆	日光パークボランティア	調査者
２４	小　島　久　夫	日光パークボランティア	調査者
２５	小　林　章　夫	日光パークボランティア	調査者
２６	小　林　明　美	日光パークボランティア	調査者
２７	斎　藤　日出世	日光パークボランティア	調査者
２８	坂　本　公　夫	日光パークボランティア	調査者
２９	塩　原　明　夫	日光パークボランティア	調査者
３０	篠　崎　藤　重	日光パークボランティア	調査者

調査担当者名簿

番　号	氏　　名	所　　属	分　　担
31	柴　田　　穣	日光パークボランティア	調査者
32	柴　田　素　子	日光パークボランティア	調査者
33	髙　橋　　淳	日光パークボランティア	調査者
34	田　中　雄四郎	日光パークボランティア	調査者
35	棚　橋　一　夫	日光パークボランティア	調査者
36	綱　川　光　江	日光パークボランティア	調査者
37	寺　内　まどか	日光パークボランティア	調査者
38	豊　倉　正　美	日光パークボランティア	調査者
39	長　尾　哲　郎	日光パークボランティア	調査者
40	中　島　和　枝	日光パークボランティア	調査者
41	中　田　隆　人	日光パークボランティア	調査者
42	福　永　昌　夫	日光パークボランティア	調査者
43	藤　井　聰　明	日光パークボランティア	調査者
44	森　島　崇　之	日光パークボランティア	調査者
45	柳　沢　秀　子	日光パークボランティア	調査者

調査担当者名簿

番　号	氏　　名	所　　属	分　　担
46	谷　野　　信　夫	日光パークボランティア	調査者
47	山　上　　雅　之	日光パークボランティア	調査者
48	山　中　　裕　代	日光パークボランティア	調査者
49	横　山　　節　子	日光パークボランティア	調査者
50	吉　田　　京　子	日光パークボランティア	調査者
51	岡　村　　佳　子	栃木県立鹿沼農業高等学校	調査者
52	飯　田　　恵　子	栃木県立鹿沼農業高等学校	調査者
53	関　根　　英　尊	栃木県自然公園指導員	調査者
54	髙　松　　健比古	栃木県自然公園指導員	調査者
55	山　根　　初太郎	栃木県大田原林務観光事務所 自然監視員	調査者
56	郡　司　　富　夫	栃木県大田原林務観光事務所 自然監視員	調査者
57	佐　藤　　武　士	栃木県大田原林務観光事務所 自然監視員	調査者
58	大　越　　良　平	栃木県大田原林務観光事務所 自然監視員	調査者

調査担当者名簿

番　号	氏　　名	所　　属	分　　担
59	福　田　　茂　雄	栃木県大田原林務観光事務所 自然監視員	調査者
60	鈴　木　　重　男	栃木県烏山町商工観光課	調査者
61	荒　井　　紀　子	栃木県那須町観光商工課	調査者
62	室　井　　正　松	環境庁自然監視員	調査者
63	飯　村　　孝　文	栃木県日光市農林課	調査者
64	福　島　　武	栃木県林務観光部大田原林務観 光事務所観光課長	調査者
65	柳　田　　則　昭	栃木県林務観光部大田原林務観 光事務所観光課　主事	調査者
66	矢　沢　　髙　史	栃木県林務観光部矢板林務観光 事務所観光課長	調査者
67	辻　岡　　幹　夫	栃木県林務観光部矢板林務観光 事務所観光課　主査	調査者
68	森　　裕　治	栃木県林務観光部矢板林務観光 事務所観光課　主事	調査者

調査担当者名簿

番　号	氏　　名	所　　属	分　　担
70	渥　美　　秀　文	栃木県林務観光部環境観光課 自然保護係長	事務責任者
71	大　島　　一　夫	栃木県林務観光部環境観光課 自然保護係　主査	調査者
72	大　谷　津　　哲	栃木県林務観光部環境観光課 自然保護係　主事	調査者・事務担当者

群　馬　県

目　　次

1．調査結果の概要……10－ 1

1．1　巨樹・巨木林調査市町村別総括表……10－ 3

1．2　巨樹・巨木林の分布……10－ 6

1．3　巨樹・巨木林の構成樹種一覧表……10－ 7

1．4　巨樹の幹周順位表……10－ 9

(1)　幹周順位表(全樹種)……10－ 9

(2)　幹周順位表(樹種別)……10－ 10

2．巨樹・巨木林調査票の要約……10－ 15

2．1　調査票内容の要約(一覧表)……10－ 17

2．2　故事・伝承一覧表……10－ 79

3．資 料 リ ス ト……10－ 83

4．調査担当者名簿……10－ 87

1．調査結果の概要

1.1 巨樹・巨木林調査市町村別総括表

各市町村別の巨樹・巨木林の調査件数を以下に示す。

市町村名	巨樹（件）（単木）	巨木林（件）			合計（件）
		樹林	並木	小計	
前橋市	24	5	0	5	29
高崎市	83	1	0	1	84
桐生市	28	5	0	5	33
伊勢崎市	44	0	0	0	44
太田市	25	0	1	1	26
沼田市	17	0	1	1	18
館林市	11	0	0	0	11
渋川市	32	0	0	0	32
藤岡市	9	4	0	4	13
富岡市	16	4	0	4	20
安中市	9	4	1	5	14
北橘村	2	1	0	1	3
赤城村	17	1	0	1	18
富士見村	10	1	0	1	11
大胡町	1	0	0	0	1
宮城村	3	1	2	3	6
粕川村	2	0	0	0	2
新里村	13	0	0	0	13
黒保根村	6	0	0	0	6
東村	4	4	0	4	8
榛名町	4	1	0	1	5
倉渕村	2	5	0	5	7
箕郷町	2	0	0	0	2
群馬町	2	0	0	0	2
子持村	3	0	0	0	3
小野上村	9	1	0	1	10
伊香保町	0	2	0	2	2
榛東村	4	1	0	1	5
吉岡村	4	0	0	0	4
新町	5	0	0	0	5
鬼石町	13	5	0	5	18

巨樹・巨木林調査市町村別総括表（続き）

市町村名	巨樹（件）（単木）	巨木林（件）			合計（件）
		樹林	並木	小計	
吉井町	8	4	0	4	12
万場町	5	2	0	2	7
中里村	3	4	0	4	7
上野村	6	2	0	2	8
妙義町	5	5	1	6	11
下仁田町	7	3	1	4	11
南牧村	2	3	0	3	5
甘楽町	5	3	0	3	8
松井田町	5	0	0	0	5
中之条町	25	13	0	13	38
東村	1	3	0	3	4
吾妻町	22	10	0	10	32
長野原町	11	3	0	3	14
嬬恋村	2	5	0	5	7
草津町	1	0	0	0	1
六合村	3	3	0	3	6
高山村	3	3	0	3	6
白沢村	5	0	0	0	5
利根村	18	5	3	8	26
片品村	16	8	0	8	24
川場村	6	0	0	0	6
月夜野町	26	10	2	12	38
水上町	7	1	0	1	8
新治村	14	4	0	4	18
昭和村	4	0	0	0	4
赤堀町	1	0	0	0	1
東村	1	1	0	1	2
境町	15	0	0	0	15
玉村町	0	1	0	1	1
尾島町	5	0	0	0	5
新田町	6	0	0	0	6

巨樹・巨木林調査市町村別総括表（続き）

市町村名	巨樹（件）（単木）	巨木林（件）			合計（件）
		樹林	並木	小計	
藪塚本町	7	0	0	0	7
笠懸村	4	0	0	0	4
大間々町	15	0	0	0	15
板倉町	11	1	0	1	12
明和村	2	0	0	0	2
千代田町	2	0	0	0	2
大泉町	5	0	0	0	5
邑楽町	3	0	0	0	3
合計	692	143	12	155	847

1.2 巨樹・巨木林の分布

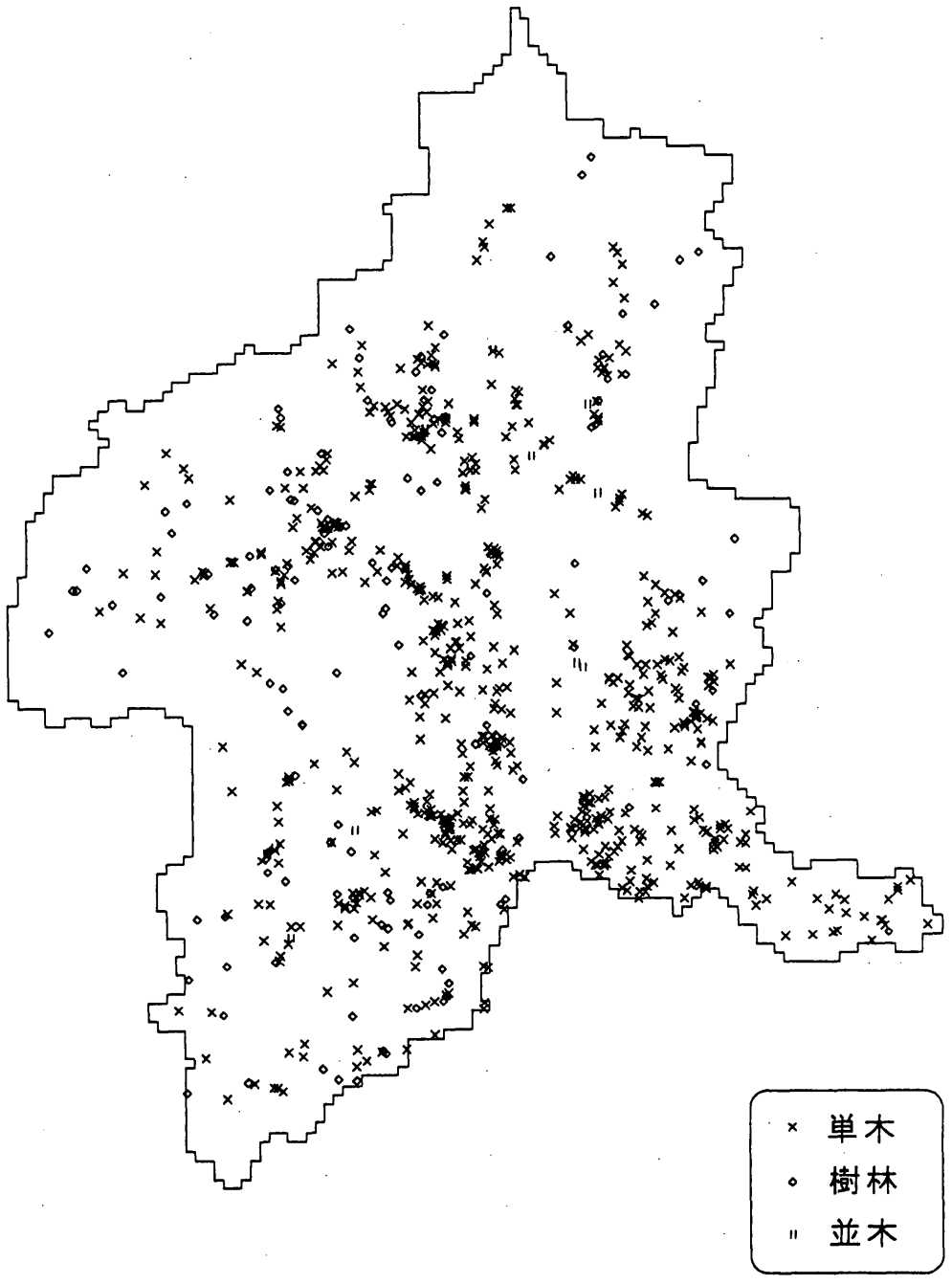

1.3 巨樹・巨木林の構成樹種一覧表

調査の対象となった巨樹の樹種を整理して以下に示す。

樹　種	本数
ケヤキ	365
スギ	324
イチョウ	71
モミ	53
クスノキ	45
エノキ	39
アカマツ，メマツ	36
カヤ	34
サクラ	27
クロマツ，オマツ	25
シラカシ	23
コナラ，ハハソ	22
ムクノキ	22
トチノキ	20
イチイ	14
ヒノキ	12
ミズナラ	12
カツラ	11
サワラ	10
カラマツ	9
シダレザクラ	8
コウヤマキ	8
ブナ	8
ヒガンザクラ	7
エドヒガン，アズマヒガン	7
クロベ，ネズコ	6
ヒメコマツ，ゴヨウマツ	5
ウラジロモミ，ダケモミ	4
ツガ，トガ	4
クリ	4
アラカシ	4
ハルニレ，ニレ	4
シオジ	4

樹　種	本数
カシ	3
ヤマザクラ	3
サイカチ	3
イタヤカエデ	3
シナノキ	3
イトヒバ	2
カエデ	2
ポプラ	2
ラクウショウ	2
キタゴヨウ	2
コメツガ	2
イヌマキ	2
サワグルミ	2
クヌギ	2
エゾエノキ	2
ヤマグワ，シマグワ	2
ハリギリ，センノキ	2
サンゴジュ	2
アメリカショウナンボク	1
コヨウザン	1
キンモクセイ	1
スズカケノキ	1
トウカエデ	1
ヒマラヤシーダ	1
マツ	1
ユリノキ	1
シダレヤナギ	1
アカメヤナギ	1
ツブラジイ	1
スダジイ	1
イヌブナ	1
アキニレ	1
ホオノキ	1

樹　種	本 数
ﾀﾌﾞﾉｷ,ｲﾇｸﾞｽ	1
ﾓｯｺｸ	1
ﾔﾏﾅｼ	1
ｴﾝｼﾞｭ	1
ｾﾝﾀﾞﾝ	1
ｵﾆｲﾀﾔ	1
ｵｵﾓﾐｼﾞ	1
ﾑｸﾛｼﾞ	1
ｹﾝﾎﾟﾅｼ	1
ｲｲｷﾞﾘ	1

1.4 巨樹の幹周順位表

(1) 幹周順位表（全樹種）

調査の対象となったすべての巨樹の中から、幹周の大きい順に20位までの木を以下に示す。なお、株立ちのある巨樹の場合は主幹の幹周で比較を行っている。

順 位	樹種名	所在地，通称名	幹周 (cm)	独特の呼称	保護制度指定
1	イチョウ	尾島町 堀口 浄蔵寺	1100	浄蔵寺の大イチョウ 新田義貞駒つなぎのイチョウ	天然記念物等(市町村)
2	スギ	松井田町	1000	五郎の大杉	天然記念物等(市町村)
2	ケヤキ	吾妻町 南町	1000	槻ノ木	天然記念物等(国)
4	スギ	榛名町 榛名山 榛名神社	977	矢立スギ	天然記念物等(国) 保安林・学術参考保護等 その他制度
5	イチョウ	沼田市	970	荘田神社の大公孫樹	天然記念物等(都道府県)
5	ケヤキ	中之条町 親都	970	親都神社の大ケヤキ	天然記念物等(都道府県)
7	ケヤキ	沼田市 内宿	950	川田神社の大ケヤキ	天然記念物等(都道府県)
8	ケヤキ	渋川市	870	墓園墓地の大けやき	天然記念物等(都道府県)
9	イチョウ	高崎市 井野神社	850	無	風致地区・緑地保全地区等
9	スギ	沼田市 迦葉山 葉山竜華院弥勒寺	850	馬がくれ杉	天然記念物等(市町村)
9	カツラ	片品村 丸沼	850	日光国立公園	
9	ケヤキ	昭和村	850	雲昌寺の大ケヤキ	天然記念物等(都道府県)
13	トチノキ	長野原町 川原湯	820	川原湯の大栃	保安林・学術参考保護等
14	ケヤキ	赤城村 宮ノ前	810	満呂木の大ケヤキ	天然記念物等(都道府県)
14	カヤ	富士見村 金沢万寿雄氏所有地	810	横室の大榧	天然記念物等(国)
16	ケヤキ	沼田市	800	須賀神社の大ケヤキ	天然記念物等(都道府県)
16	スギ	榛名町 榛名山 榛名神社	800		
16	スギ	嬬恋村 門貝	800	さかさ杉	天然記念物等(都道府県)
19	スギ	中之条町 大岩 大岩不動尊	770	大岩の三又杉	天然記念物等(都道府県)
20	モミ	中之条町 磯石	760	無	無

(2) 幹周順位表（樹種別）

分布本数で10本以上の樹種のうちで代表的な樹種について、幹周の上位3位までを整理した結果を以下に示す。なお、株立ちのある巨樹の場合は主幹の幹周で比較を行っている。

（イチイ）

順　位	所在地，通称名	幹周(cm)	独特の呼称	保護制度指定	樹種名
1	片品村 栃久保	450	栃久保の大一位	天然記念物等(市町村)	イチイ
2	嬬恋村 千俣	390	不明	不明	イチイ
2	大泉町 仙石 神明宮	390	無	無	イチイ

（イチョウ）

順　位	所在地，通称名	幹周(cm)	独特の呼称	保護制度指定	樹種名
1	尾島町 堀口 浄蔵寺	1100	浄蔵寺の大イチョウ 新田義貞駒つなぎのイチョウ	天然記念物等(市町村)	イチョウ
2	沼田市	970	荘田神社の大公孫樹	天然記念物等(都道府県)	イチョウ
3	高崎市 井野神社	850	無	風致地区・緑地保全地区等	イチョウ

（エノキ）

順　位	所在地，通称名	幹周(cm)	独特の呼称	保護制度指定	樹種名
1	高崎市 若宮八幡宮	500	不明	風致地区・緑地保全地区等	エノキ
2	板倉町 岩田	490	無	無	エノキ
3	板倉町 下五箇	470	無	無	エノキ

（カシ）

順　位	所在地，通称名	幹周(cm)	独特の呼称	保護制度指定	樹種名
1	富岡市 堂山稲荷	495	無	無	シラカシ
2	桐生市 白髪神社	477	白髪神社のシラカシ	天然記念物等(市町村)	シラカシ
3	東村 大東神社	422	無	その他制度	シラカシ

（カツラ）

順　位	所在地，通称名	幹周(cm)	独特の呼称	保護制度指定	樹種名
1	片品村 丸沼	850	日光国立公園		カツラ
2	片品村 大尻沼	750	日光国立公園		カツラ
3	長野原町 王領地の森	700	王領地の森	自然環境保全地域(都道府県) 保安林・学術参考保護等	カツラ

（カヤ）

順　位	所在地，通称名	幹周(cm)	独特の呼称	保護制度指定	樹種名
1	富士見村 金沢万寿雄氏所有地	810	横室の大榧	天然記念物等(国)	カヤ
2	笠懸村 鹿	687	無	天然記念物等(市町村)	カヤ
3	大間々町	608	薬師堂のカヤ	無	カヤ

（クスノキ）

順　位	所在地，通称名	幹周(cm)	独特の呼称	保護制度指定	樹種名
1	榛名町 中室田	700	医王寺跡の大クスノキ	天然記念物等(市町村)	クスノキ
1	新里村 野	700	野の大クスノキ	天然記念物等(都道府県)	クスノキ
3	新田町 生品神社	650	無	無	クスノキ

（ケヤキ）

順　位	所在地，通称名	幹周(cm)	独特の呼称	保護制度指定	樹種名
1	吾妻町 南町	1000	槻ノ木	天然記念物等(国)	ケヤキ
2	中之条町 親都	970	親都神社の大ケヤキ	天然記念物等(都道府県)	ケヤキ
3	沼田市 内宿	950	川田神社の大ケヤキ	天然記念物等(都道府県)	ケヤキ

（サクラ）

順　位	所在地，通称名	幹周(cm)	独特の呼称	保護制度指定	樹種名
1	箕郷町 芋うえ桜	620	芋うえ桜	天然記念物等(市町村)	ヤマザクラ
1	利根村 追貝	620	妻有の桜	無	サクラ
3	新治村 相俣	610	逆さ桜	天然記念物等(都道府県)	サクラ

（サワラ）

順　位	所在地，通称名	幹周(cm)	独特の呼称	保護制度指定	樹種名
1	上野村 楢原 神行阿弥陀堂	533	神行阿弥陀堂の大サワラ	天然記念物等(都道府県)	サワラ
2	館林市 茂林寺	530	大サワラ	無	サワラ
3	藤岡市 地守神社	475			サワラ

（スギ）

順　位	所在地，通称名	幹周（cm）	独特の呼称	保護制度指定	樹種名
1	松井田町	1000	五郎の大杉	天然記念物等（市町村）	ｽｷﾞ
2	榛名町 榛名山 榛名神社	977	矢立スギ	天然記念物等（国）（保安林・学術参考保護等 その他制度	ｽｷﾞ
3	沼田市 迦葉山 葉山竜華院弥勒寺	850	馬がくれ杉	天然記念物等（市町村）	ｽｷﾞ

（トチノキ）

順　位	所在地，通称名	幹周（cm）	独特の呼称	保護制度指定	樹種名
1	長野原町 川原湯	820	川原湯の大栃	保安林・学術参考保護等	ﾄﾁﾉｷ
2	中之条町 四万	580	無	無	ﾄﾁﾉｷ
3	長野原町 川原湯	540	無	保安林・学術参考保護等	ﾄﾁﾉｷ

（ヒノキ）

順　位	所在地，通称名	幹周（cm）	独特の呼称	保護制度指定	樹種名
1	妙義町 菅原町 菅原神社	520	御神木	無	ﾋﾉｷ
2	藤岡市 地守神社	500	地守神社の大スギ	天然記念物等（市町村）	ﾋﾉｷ
3	中里村 魚尾	453	無	無	ﾋﾉｷ

（マツ）

順　位	所在地，通称名	幹周（cm）	独特の呼称	保護制度指定	樹種名
1	境町 大国神社	660			ｱｶﾏﾂ
2	利根村 高戸谷	500	経塚の一本松	天然記念物等（都道府県）	ｱｶﾏﾂ
3	沼田市	465	二又松	無	ｱｶﾏﾂ

（ミズナラ）

順　位	所在地，通称名	幹周（cm）	独特の呼称	保護制度指定	樹種名
1	長野原町 長野林県有林	605	無	保安林・学術参考保護等	ﾐｽﾞﾅﾗ
2	水上町 一畝田	600	不明	無	ﾐｽﾞﾅﾗ
3	富士見村 大洞	460	無	その他制度	ﾐｽﾞﾅﾗ

（ムクノキ）

順　位	所在地，通称名	幹周(cm)	独特の呼称	保護制度指定	樹種名
1	高崎市 酒井尚吉	640	無	風致地区・緑地保全地区等	ﾑｸﾉｷ
2	吉井町 神保 仁叟寺	580	無	天然記念物等(市町村)	ﾑｸﾉｷ
3	太田市 東光寺	571	無	無	ﾑｸﾉｷ

（モミ）

順　位	所在地，通称名	幹周(cm)	独特の呼称	保護制度指定	樹種名
1	中之条町 離石	760	無	無	ﾓﾐ
2	中之条町 伊賀野	626	伊賀野の大木	無	ﾓﾐ
3	桐生市 賀茂神社	500	賀茂神社の社叢	その他制度	ﾓﾐ

（その他）

順　位	所在地，通称名	幹周(cm)	独特の呼称	保護制度指定	樹種名
1	吾妻町 厚田	630	無	その他制度	ｴｿﾞｴﾉｷ
2	嬬恋村 千俣	600	不明	不明	ｺﾅﾗ
3	高山村 尻高	594	泉龍寺の高野槙	天然記念物等(都道府県)	ｺｳﾔﾏｷ

2．巨樹・巨木林調査票の要約
(一覧表)

2.1 調査票内容の要約（一覧表）

巨樹・巨木林調査原票の内容を要約し、一覧表としたものを以下に示す。

なお、一覧表中の故事伝承の欄に「＊」がついているものは、故事伝承について原票に記述があったもので、2.2にその内容を示した。

また、一覧表中の視認性の欄の数字（1～3）は以下の内容を示す。

1：遠方（集落外など）からも目立つ

2：付近に行けば見える

3：直前まで見えない

コード番号 [3次ﾒｯｼｭｺｰﾄﾞ]	区分	所在地 通称名	所有者	推定樹齢 (年)	巨木測定値 樹種名	幹周 (cm)	主幹 (cm)	樹高 (m)	枝張 (m)	株立 (本)	周囲の状況	根元の状況	欠損度	動物生息 鳥	動物生息 獣	着生植物	健全度	信仰対象	独特の呼称	故事伝承	視認性	保護制度指定	解説板等	特記事項
10 083-004 [5439-42-23]	単木				カシ	310		19.5																
10 201-001 [5439-41-66]	単木	前橋市 二子山	市町村	300以上	エノキ	385		18	16		樹林 公園 道路 水面	草地・地被類 舗装	大枝枯損	不明	無	無	不良：一部枯損	無	無	無	2	都市公園(市町村)	無	定期的な下刈り・清掃 枯損部の削除、枝下ろし
10 201-002 [5439-40-38]	樹林 0.1 ha 実測:2本	前橋市 高島	社寺	100～199	ケヤキ イチョウ	352 319		20 20	20 18		樹林 耕地 道路	裸地 稚樹・その他低木生育	無	無	無	無	良	無	無	無	2	風致地区・緑地保全地区等	樹名板	定期的な下刈り・清掃 枯損部の削除、枝下ろし
10 201-003 [5439-40-48]	単木	前橋市 天川の松並木	都道府県	100～199	クロマツ	305		16	14		道路	舗装	頭頂部幹折れ	無	無	無	良	無	無	無	1	無	無	無
10 201-004 [5439-40-47]	単木	前橋市	社寺	200～299	クスノキ	433		26	15		建物群	裸地 草地・地被類 稚樹・その他低木生育	無	不明	無	無	良	無	無	無	1	風致地区・緑地保全地区等	樹名板	定期的な下刈り・清掃 枯損部の削除、枝下ろし
10 201-005 [5439-40-57]	単木	前橋市	社寺	100～199	イチョウ	323		15	4		樹林	裸地 舗装	大枝枯損 頭頂部幹折れ	無	無	無	良	無	無	無	3	風致地区・緑地保全地区等	樹名板	定期的な下刈り・清掃 枯損部の削除、枝下ろし
10 201-006 [5439-40-66]	単木	前橋市	社寺	伝承 250	イチョウ	420		25	12		公園 建物群	裸地	空洞あり	無	無	無	不良：一部枯損	無	無	無	2	風致地区・緑地保全地区等	樹名板	定期的な下刈り・清掃 枯損部の削除、枝下ろし
10 201-007 [5439-50-06]	単木	前橋市 寺前	社寺	100～199	クスノキ	330		25	14		樹林 耕地	裸地 稚樹・その他低木生育	無	不明	無	無	良	無	無	無	1	無	無	定期的な下刈り・清掃
10 201-008 [5439-50-05]	単木	前橋市 大道	個人	伝承 190	ケヤキ	330		22	10		耕地 道路 その他	稚樹・その他低木生育	無	無	無	無	良	無	無	無	2	風致地区・緑地保全地区等	樹名板	定期的な下刈り・清掃 枯損部の削除、枝下ろし
10 201-009 [5439-40-75]	単木	前橋市	社寺	100～199	イチョウ	330		25	10		樹林 建物群	裸地	無	不明	無	無	良	無	無	無	3	風致地区・緑地保全地区等	樹名板	定期的な下刈り・清掃 枯損部の削除、枝下ろし
10 201-010 [5439-40-65]	樹林 0.2 ha 実測:3本	前橋市 八幡宮	社寺	伝承 800	イチョウ ケヤキ イチョウ	610 312 300		20 20 20	17 12 15		樹林 公園 建物群	裸地	枯損木ややあり	無	無	無	良	信仰対象あり	無	無	2	風致地区・緑地保全地区等	樹名板	保護柵設置 定期的な下刈り・清掃 枯損部の削除、枝下ろし
10 201-011 [5439-40-75]	樹林 1.0 ha 実測:4本	前橋市 前橋公園	市町村	100～199	クスノキ ケヤキ ケヤキ ケヤキ	380 320 320 340		26 20 15 24	20 15 13 16		公園 道路	裸地 舗装	無	不明	無	無	良	無	無	無	2	都市公園(市町村) 風致地区・緑地保全地区等	無	定期的な下刈り・清掃 枯損部の削除、枝下ろし
10 201-012 [5439-40-65]	単木	前橋市	市町村	100～199	ケヤキ	343		15	10		建物群	裸地 舗装	小枝枯損	無	無	無	不良：一部枯損	無	無	無	3	無	無	定期的な下刈り・清掃
10 201-013 [5439-40-65]	単木	前橋市	市町村	100～199	イチョウ	303		15	10		その他	裸地	無	無	無	無	不良：一部枯損	無	無	無	3	無	無	定期的な下刈り・清掃
10 201-014 [5439-40-84]	樹林 0.2 ha 実測:2本	前橋市 稲荷神社	社寺	100～199	イチョウ エノキ	340 320		25 15	10 20		樹林	裸地	無	無	無	無	良	信仰対象あり	無	無	2	風致地区・緑地保全地区等	樹名板	定期的な下刈り・清掃 枯損部の削除、枝下ろし

コード番号 [3次ﾒｯｼｭｺｰﾄﾞ]	区分	所在地 通称名	所有者	推定樹齢 (年)	巨木測定値 樹種名	幹周 (cm)	主幹 (cm)	樹高 (m)	枝張 (m)	株立 (本)	周囲の状況	根元の状況	欠損度	動物生息 鳥	動物生息 獣	着生植物	健全度	信仰対象	独特の呼称	故事伝承	視認性	保護制度指定	解説板等	特記事項
10 201-015 [5439-40-74]	単木	前橋市 観民稲荷神社	社寺	200～299	ｸﾛﾏﾂ	348		22	11		樹林 道路	裸地 草地・地被類	小枝枯損	不明	無	無	不良：一部枯損	信仰対象あり	無	無	2	風致地区・緑地保全地区等	樹名板	定期的な下刈り・清掃 枯損部の削除、枝下ろし
10 201-016 [5439-40-74]	単木	前橋市	個人	100～199	ｸｽﾉｷ	341		23	18		建物群	裸地	無	不明	無	無	良	無	無	無	2	風致地区・緑地保全地区等	樹名板	定期的な下刈り・清掃
10 201-017 [5439-40-74]	単木	前橋市	個人	100～199	ｸｽﾉｷ	312		20	16		建物群	裸地	無	不明	無	無	良	無	無	無	2	風致地区・緑地保全地区等	樹名板	定期的な下刈り・清掃
10 201-018 [5439-40-74]	単木	前橋市	個人	100～199	ｸｽﾉｷ	310		20	18		建物群	裸地	無	不明	無	無	良	無	無	無	2	風致地区・緑地保全地区等	樹名板	定期的な下刈り・清掃
10 201-019 [5439-40-75]	単木	前橋市	市町村	300以上	ﾊﾙﾆﾚ	443		26	20		公園 道路 水面	舗装	無	無	無	無	良	無	無	無	2	都市公園(市町村)風致地区・緑地保全地区等	無	定期的な下刈り・清掃
10 201-020 [5439-40-65]	単木	前橋市 群馬県庁	都道府県	100～199	ﾋﾏﾗﾔﾄﾞｼｰﾀﾞ	350		23	20		建物群	裸地	無	無	無	有	良	無	無	無	2	無	無	定期的な下刈り・清掃
10 201-021 [5439-40-65]	単木	前橋市 群馬県庁	都道府県	100～199	ｸﾛﾏﾂ	335		25	11		その他	草地・地被類	大枝枯損 小枝枯損	無	無	有	良	無	無	無	2	無	無	薬剤散布・施肥 定期的な下刈り・清掃
10 201-022 [5439-40-65]	単木	前橋市 群馬県庁	都道府県	100～199	ｴﾉｷ	330		25	22		建物群	裸地	無	無	無	有	良	無	無	無	3	無	無	定期的な下刈り・清掃
10 201-023 [5439-40-65]	単木	前橋市 群馬県庁	都道府県	100～199	ｸﾛﾏﾂ	304		35	14		建物群	裸地	無	無	無	有	良	無	無	無	3	無	無	薬剤散布・施肥 定期的な下刈り・清掃
10 201-024 [5439-40-55]	単木	前橋市	国	200～299	ｳﾒｷ	410		20	10		建物群	裸地 舗装	無	無	無	無	良	無	無	無	3	無	無	無
10 201-025 [5439-40-45]	単木	前橋市 小山	社寺	伝承 350	ｸﾛﾏﾂ	320		15	15		樹林	草地・地被類 ササその他やぶ	空洞あり	無	無	無	良	無	牛頭の松	有木	3	無	無	保護柵設置 定期的な下刈り・清掃 枯損部の削除、枝下ろし
10 201-026 01/03 [5439-40-63]	樹林 0.7 ha 実測:10本	前橋市 屋敷	社寺	300以上	ｳﾒｷ ｳﾒｷ ｳﾒｷ ｳﾒｷ	622 481 368 361		26 25 23 23	30 23 22 22		樹林	裸地 稚樹・その他低木生育	枯損木やや あり	不明	無	無	不良：一部枯損	無	無	無	2	無	無	定期的な下刈り・清掃 枯損部の削除、枝下ろし
10 201-026 02/03 [5439-40-63]	樹林 0.7 ha 実測:10本	前橋市 屋敷	社寺	300以上	ｳﾒｷ ｳﾒｷ ｳﾒｷ ｳﾒｷ	358 353 331 324		23 21 21 20	20 22 20 20		樹林	裸地 稚樹・その他低木生育	枯損木やや あり	不明	無	無	不良：一部枯損	無	無	無	2	無	無	定期的な下刈り・清掃 枯損部の削除、枝下ろし
10 201-026 03/03 [5439-40-63]	樹林 0.7 ha	前橋市 屋敷	社寺	300以上	ｳﾒｷ ｳﾒｷ	329 328		22 22	20 20		樹林	裸地 稚樹・その他低木生育	枯損木やや あり	不明	無	無	不良：一部枯損	無	無	有	1	無	無	定期的な下刈り・清掃 枯損部の削除、枝下ろし
10 201-027 [5439-40-52]	単木	前橋市 屋敷	個人	伝承 500	ｸｽﾉｷ	600		30	25		耕地 建物群	稚樹・その他低木生育	無	ｶﾗｽ	無	無	良	無	無	無	1	風致地区・緑地保全地区等	樹名板	定期的な下刈り・清掃
10 201-028 [5439-40-77]	単木	前橋市 前橋高校	都道府県	不明	ﾗｸｳｼｮｳ	305		18	5		建物群 その他	裸地	無	無	無	無	良	無	無	無	2	無	無	薬剤散布・施肥 定期的な下刈り・清掃 枯損部の削除、枝下ろし

コード番号 [3次ﾒｯｼｭｺｰﾄﾞ]	区分	所在地 通称名	所有者	推定樹齢 (年)	巨木測定値 樹種名	幹周 (cm)	主幹 (cm)	樹高 (m)	枝張 (m)	株立 (本)	周囲の状況	根元の状況	欠損度	動物生息 鳥	動物生息 獣	着生植物	健全度	信仰対象	独特の呼称	故事伝承	視認性	保護制度指定	解説板等	特記事項
10 201-029 [5439-40-76]	単木	前橋市 県民会館	都道府県	100～199	ムクノキ	391		10	17.4		建物群道路	植樹・その他低木生育	無	無	無	無	良	無	無	無	2	無	無	薬剤散布・施肥 定期的な下刈り・清掃 枯損部の削除、枝下ろし
10 202-001 [5439-30-67]	単木	高崎市	個人	100～199	ケヤキ	300		20	20		その他	裸地 ササその他やぶ	無	無	無	無	良	無	無	無	1	風致地区・緑地保全地区等	樹名板	無
10 202-002 [5439-30-47]	単木	高崎市 田中良太郎宅	個人	100～199	ケヤキ	328		24	20		その他	裸地	無	無	無	無	良	無	無	無	1	風致地区・緑地保全地区等	無	無
10 202-003 01/02 [5439-30-56]	樹林 26.2 ha 実測:8本	高崎市 群馬の森	都道府県	99以下	ケヤキ イヌマキ イヌマキ イヌマキ	314 307 420 320		30 20 25 30	20 15 20 19		公園	草地・地被類	無	不明	不明	無	良	無	無	無	2	都市公園(都道府県)	無	定期的な下刈り・清掃
10 202-003 02/02 [5439-30-56]	樹林 26.2 ha 実測:8本	高崎市 群馬の森	都道府県	99以下	イヌマキ	352		35	21		公園	草地・地被類	無	不明	不明	無	良	無	無	無	2	都市公園(都道府県)	無	定期的な下刈り・清掃
10 202-004 [5439-30-46]	単木	高崎市 赤城神社	社寺	200～299	ムクノキ	300		25	18		その他	裸地	小枝枯損	無	無	無	良	不明	無	無	1	風致地区・緑地保全地区等	樹名板	無
10 202-005 [5439-30-46]	単木	高崎市 赤城神社	社寺	300以上	ケヤキ	370		10	8		その他	裸地	大枝枯損 頭頂部幹折れ	無	無	無	良	不明	無	無	3	風致地区・緑地保全地区等	無	無
10 202-006 [5439-30-46]	単木	高崎市 赤城神社	社寺	100～199	ケヤキ	310		26	20		その他	裸地	無	有	無	無	良	信仰対象あり	不明	不明	1	風致地区・緑地保全地区等	樹名板	無
10 202-007 [5439-30-46]	単木	高崎市 赤城神社	社寺	100～199	ケヤキ	330	200	20	15	2	その他		大枝枯損 頭頂部幹折れ	無	無	無	良	不明	無	無	2	風致地区・緑地保全地区等	樹名板	無
10 202-008 [5439-30-46]	単木	高崎市 観音寺	社寺	200～299	クスノキ	320		25	20		その他	裸地	無	有	不明	無	良	不明	不明	不明	1	風致地区・緑地保全地区等	樹名板	無
10 202-009 [5439-30-46]	単木	高崎市 観音寺	社寺	300以上	クスノキ	430		25	20		その他	裸地	無	不明	不明	無	良	無	不明	無	1	風致地区・緑地保全地区等	樹名板	無
10 202-010 [5439-40-05]	単木	高崎市 八木亮治宅	個人	伝承 450	クロマツ	600	300	7	22	5	その他	裸地	無	無	無	無	良	無	荻原の大笠松	有*	2	天然記念物等(都道府県)	樹名板 解説板	保護柵設置 支柱設置 薬剤散布・施肥 定期的な下刈り・清掃
10 202-011 [5439-30-85]	単木	高崎市 阿久沢亀夫	個人	伝承 300	ケヤキ	325		25	15		その他	裸地	大枝枯損 小枝枯損	カラス	無	無	良	無	無	有	1	風致地区・緑地保全地区等	樹名板	定期的な下刈り・清掃 枯損部の削除、枝下ろし
10 202-012 [5439-30-85]	単木	高崎市 阿久沢亀夫	個人	伝承 300	クスノキ	300		22	15		その他	その他	大枝枯損 小枝枯損	無	無	無	不良：一部枯損	無	無	無	2	風致地区・緑地保全地区等	無	無
10 202-013 [5439-30-85]	単木	高崎市 阿久沢亀夫	個人	100～199	ケヤキ	300		18	15		その他	その他	大枝枯損 小枝枯損	無	無	無	不良：一部枯損	無	無	無	2	風致地区・緑地保全地区等	無	無

コード番号 [3次ﾒｯｼｭｺｰﾄﾞ]	区分	所在地 通称名	所有者	推定樹齢 (年)	巨木測定値 樹種名	幹周 (cm)	主幹 (cm)	樹高 (m)	枝張 (m)	株立 (本)	周囲の状況	根元の状況	欠損度	動物生息 鳥	動物生息 獣	着生植物	健全度	信仰対象	独特の呼称	故事伝承	視認性	保護制度指定	解説板等	特記事項
10 202-014 [5439-30-75]	単木	高崎市 慈眼寺	社寺	300以上	ｺｳﾔﾏｷ	314		20	8		その他	裸地	小枝枯損	不明	不明	無	良	不明	不明	不明	1	風致地区・緑地保全地区等	樹名板	無
10 202-015 [5439-30-76]	単木	高崎市 慈眼寺	社寺	100～199	ｼﾗｶｼ	380	220	18	15		その他	裸地 ササその他やぶ	大枝枯損	不明	不明	無	良	無	無	無	1	風致地区・緑地保全地区等	樹名板	無
10 202-016 [5439-30-65]	単木	高崎市 五十嵐文雄宅	個人	200～299	ｸﾛﾏﾂ	300		28	15		その他	裸地 ササその他やぶ	無	ｶﾗｽ,ﾑｸﾄﾞﾘ	無	無	良	信仰対象あり	無	無	1	風致地区・緑地保全地区等	樹名板	無
10 202-017 [5439-40-14]	単木	高崎市 深沢義明宅	個人	伝承 250	ｸﾛﾏﾂ	495	255	17	10	2	その他	草地・地被類	大枝枯損 頭頂部幹折れ	不明	不明	無	不良	信仰対象あり	無	無	1	風致地区・緑地保全地区等	樹名板	定期的な下刈り・清掃 枯損部の削除、枝下ろしその他
10 202-018 [5439-30-74]	単木	高崎市 進雄神社	社寺	伝承 350	ｸﾛﾏﾂ	350		18	15		その他	草地・地被類	大枝枯損 小枝枯損	無	無	有	良	信仰対象あり	無	無	2	風致地区・緑地保全地区等	樹名板	薬剤散布・施肥 定期的な下刈り・清掃 枯損部の削除、枝下ろし
10 202-019 [5439-30-74]	単木	高崎市 進雄神社	社寺	伝承 350	ｸﾛﾏﾂ	445		23	15		その他	裸地	小枝枯損 頭頂部幹折れ	無	無	無	良	信仰対象あり	無	無	1	風致地区・緑地保全地区等	無	薬剤散布・施肥 定期的な下刈り・清掃 枯損部の削除、枝下ろし
10 202-020 [5439-30-54]	単木	高崎市 諏訪神社	社寺	300以上	ｸﾛﾏﾂ	680		27	20		その他	裸地	大枝枯損 頭頂部幹折れ	不明	不明	無	良	信仰対象あり	諏訪神社の大欅	不明	1	天然記念物等	樹名板 解説板	無
10 202-021 [5439-30-54]	単木	高崎市 諏訪神社	社寺	300以上	ｸﾛﾏﾂ	373		12	12		その他	裸地	大枝枯損 頭頂部幹折れ	不明	不明	無	不良：一部枯損	信仰対象あり	無	無	1	風致地区・緑地保全地区等	樹名板	無
10 202-022 [5439-30-54]	単木	高崎市 真下次夫宅	個人	200～299	ｸﾛﾏﾂ	400		25	20		その他	裸地 ササその他やぶ	小枝枯損	不明	無	無	良	無	無	無	1	風致地区・緑地保全地区等	無	無
10 202-023 [5439-30-54]	単木	高崎市 九品寺	社寺	200～299	ｸﾛﾏﾂ	370		10	8		その他	裸地	大枝枯損 頭頂部幹折れ	無	無	無	不良：一部枯損	無	無	無	3	風致地区・緑地保全地区等	樹名板	無
10 202-024 [5439-30-44]	単木	高崎市 八幡宮	社寺	100～199	ｲﾁｮｳ	305		20	15		その他	裸地	小枝枯損	有	無	無	良	信仰対象あり	無	無	1	風致地区・緑地保全地区等	無	無
10 202-025 [5439-30-44]	単木	高崎市 地蔵尊	市町村	200～299	ｲﾁｮｳ	416		27	15		その他	裸地	無	無	無	無	良	無	無	無	1	風致地区・緑地保全地区等	無	無
10 202-026 [5439-30-34]	単木	高崎市 乗師様田口作次宅	個人	200～299	ｲﾁｮｳ	300		20	15		その他	裸地	無 小枝枯損	無	無	無	良	無	無	無	1	風致地区・緑地保全地区等	樹名板	無
10 202-027 [5439-30-83]	単木	高崎市 馬頭観音	社寺	200～299	ｸﾛﾏﾂ	302		18	15		その他	裸地	大枝枯損 小枝枯損	無	無	無	良	不明	無	不明	1	無	無	無
10 202-028 [5439-30-53]	単木	高崎市 須賀八千代宅	個人	200～299	ﾑｸﾉｷ	320		20	20		その他	裸地	無	無	無	無	良	無	無	無	1	風致地区・緑地保全地区等	無	無

コード番号 [3次ﾒｯｼｭｺｰﾄﾞ]	区分	所在地 通称名	所有者	推定樹齢 (年)	巨木測定値 樹種名	幹周 (cm)	主幹 (cm)	樹高 (m)	枝張 (m)	株立 (本)	周囲の状況	根元の状況	欠損度	動物生息 鳥	動物生息 獣	着生植物	健全度	信仰対象	独特の呼称	故事伝承	視認性	保護制度指定	解説板等	特記事項
10 202-029 [5439-30-53]	単木	高崎市 倉賀野神社	社寺	200～299	ｸﾛﾏﾂ	365		18	15		その他	裸地	小枝枯損	有	無	無	良	不明	無	無	1	風致地区・緑地保全地区等	樹名板	無
10 202-030 [5439-30-53]	単木	高崎市 倉賀野神社	社寺	200～299	ｸﾛﾏﾂ	306		10	12		その他	裸地	大枝枯損 頭頂部幹折れ	無	無	無	不良：一部枯損	信仰対象あり	無	無	2	風致地区・緑地保全地区等	樹名板	無
10 202-031 [5439-30-33]	単木	高崎市 八幡宮	社寺	300以上	ｸﾛﾏﾂ	415		16	12		樹林 その他	裸地	大枝枯損 頭頂部幹折れ	不明	不明	無	良	無	無	不明	2	風致地区・緑地保全地区等	樹名板	無
10 202-032 [5439-30-33]	単木	高崎市 山名八幡	社寺	200～299	ﾑｸﾉｷ	410		20	20		樹林 その他	裸地	頭頂部幹折れ	不明	不明	無	良	不明	無	不明	1	不明	無	無
10 202-033 [5439-40-42]	単木	高崎市 金井吉久	個人	100～199	ｸﾛﾏﾂ	315		14	10		その他	裸地	小枝枯損 異常なコブあり	ｶﾗｽ	不明	無	不良：その他	無	無	無	1	風致地区・緑地保全地区等	樹名板	無
10 202-034 [5439-40-32]	単木	高崎市 深沢亮太郎	個人	200～299	ｸﾛﾏﾂ	463		22	15	2	その他	裸地	大枝枯損 頭頂部幹折れ	無	無	無	良	無	無	無	1	風致地区・緑地保全地区等	樹名板	無
10 202-035 [5439-40-32]	単木	高崎市 稲荷神社	社寺	200～299	ｲﾁｮｳ	450		20	15		樹林 その他	裸地	無	有	不明	無	良	信仰対象あり	不明	不明	1	風致地区・緑地保全地区等	樹名板	無
10 202-036 [5439-40-12]	単木	高崎市 井野神社	社寺	300以上	ｲﾁｮｳ	850		20	18		その他	裸地	無	無	無	無	良	不明	無	不明	1	風致地区・緑地保全地区等	無	無
10 202-037 [5439-40-02]	単木	高崎市 五霊神社	社寺	300以上	ｸﾛﾏﾂ	318		20	20		樹林	ササその他やぶ	小枝枯損	不明	不明	無	良	不明	無	不明	1	風致地区・緑地保全地区等	無	無
10 202-038 [5439-30-82]	単木	高崎市 諏訪神社	社寺	200～299	ｸﾛﾏﾂ	351		22	15		その他	裸地	小枝枯損	無	無	無	良	不明	無	無	1	風致地区・緑地保全地区等	無	無
10 202-039 [5439-30-82]	単木	高崎市 諏訪神社	社寺	200～299	ﾑｸﾉｷ	301		20	13		その他	裸地	大枝枯損 小枝枯損	無	無	無	不良：一部枯損	不明	無	無	1	風致地区・緑地保全地区等	樹名板	無
10 202-040 [5439-30-32]	単木	高崎市 酒井尚吉	個人	200～299	ｸﾛﾏﾂ	389		27	25		その他	裸地	小枝枯損	無	無	有	良	無	無	無	1	風致地区・緑地保全地区等	樹名板 石標	無
10 202-041 [5439-30-32]	単木	高崎市 酒井尚吉	個人	300以上	ﾑｸﾉｷ	640		25	23		その他	裸地	小枝枯損	無		有	良	無	無	無	1	風致地区・緑地保全地区等	樹名板 石標	無
10 202-042 [5439-30-32]	単木	高崎市 鹿島神社	社寺	300以上	ｸﾛﾏﾂ	365		28	20		その他	裸地	大枝枯損	不明	不明	有	良	信仰対象あり	不明	不明	1	不明	無	無
10 202-043 [5439-30-91]	単木	高崎市 江木神社	社寺	200～299	ｸﾛﾏﾂ	395		21	13		その他	裸地	大枝枯損 小枝枯損	無	無	無	良	不明	無	不明	1	風致地区・緑地保全地区等	無	無
10 202-044 [5439-30-61]	単木	高崎市 琴平神社	社寺	300以上	ｸﾛﾏﾂ	554		25	25		その他	裸地	無	不明	不明	有	良	無	無	不明	1	風致地区・緑地保全地区等	樹名板	無
10 202-045 [5439-30-61]	単木	高崎市 琴平神社	社寺	300以上	ｸﾛﾏﾂ	510		28	23		その他	裸地	大枝枯損 小枝枯損	不明	不明	有	良	無	無	不明	1	風致地区・緑地保全地区等	樹名板	無
10 202-046 [5439-30-80]	単木	高崎市 中央小学校	市町村	100～199	ｸﾛﾏﾂ	344		20	16		その他	裸地	無	無	無	無	良	無	無	無	1	不明	無	無

コード番号【3次ﾒｯｼｭｺｰﾄﾞ】	区分	所在地通称名	所有者	推定樹齢（年）	巨木測定値樹種名	幹周(cm)	主幹(cm)	樹高(m)	枝張(m)	株立(本)	周囲の状況	根元の状況	欠損度	動物生息 鳥	動物生息 獣	着生植物	健全度	信仰対象	独特の呼称	故事伝承	視認性	保護制度指定	解説板等	特記事項
10 202-047【5439-30-80】	単木	高崎市中央小学校	市町村	200～299	ｸﾛﾏﾂ	413		20	15		その他	裸地	無	無	無	無	良	無	無	無	1	無	無	無
10 202-048【5439-30-80】	単木	高崎市中央小学校	市町村	200～299	ｸﾛﾏﾂ	321		23	15		その他	裸地	無	無	無	無	良	無	無	無	1	無	無	無
10 202-049【5439-30-80】	単木	高崎市城址公園	市町村	100～199	ｴﾉｷ	310		18	23		公園	裸地	無	不明	不明	無	良	信仰対象あり	無	無	2	都市公園(市町村)	無	無
10 202-050【5439-30-80】	単木	高崎市城址公園テニスコート	市町村	100～199	ｴﾉｷ	300		18	20		公園	裸地	無	無	無	有	良	無	無	無	2	都市公園(市町村)	無	無
10 202-051【5439-30-80】	単木	高崎市城址公園テニスコート	市町村	100～199	ｴﾉｷ	360	240	15	15	2	公園	裸地	小枝枯損	無	無	無	良	無	無	無	2	都市公園(市町村)	無	無
10 202-052【5439-30-80】	単木	高崎市三角公園	市町村	200～299	ｸﾛﾏﾂ	411		14	12	2	樹林 道路		無	無	無	無	良	無	無	無	1	無	樹名板	無
10 202-053【5439-30-80】	単木	高崎市城址公園	市町村	100～199	ｴﾉｷ	378	208	18	20	2	公園	その他	無	無	無	無	良	無	無	無	1	都市公園(市町村)	無	無
10 202-054【5439-30-80】	単木	高崎市城址公園	市町村	200～299	ｴﾉｷ	360		20	22	2	公園	裸地 ｻｻその他やぶ	無	不明	不明	無	良	無	無	無	1	都市公園(市町村)	無	無
10 202-055【5439-30-70】	単木	高崎市城址公園	市町村	100～199	ｴﾉｷ	300		20	18		公園	裸地 ｻｻその他やぶ	無	無	無	無	良	無	無	無	1	都市公園(市町村)	無	無
10 202-056【5439-30-60】	単木	高崎市城址公園	市町村	100～199	ｴﾉｷ	315		18	20		公園	裸地	小枝枯損	無	無	無	良	無	無	無	1	都市公園(市町村)	無	無
10 202-057【5439-30-80】	単木	高崎市向雲寺	社寺	100～199	ｻﾝｺﾞｼｭ	818	130	8.2	8	5	その他	裸地	無	無	無	無	良	無	無	無	2	風致地区・緑地保全地区等	樹名板	無
10 202-058【5439-30-80】	単木	高崎市向雲寺	社寺	100～199	ｻﾝｺﾞｼｭ	312	90	7.5	7	4	その他	裸地	無	無	無	無	良	無	無	無	3	風致地区・緑地保全地区等	樹名板	無
10 202-059【5439-30-70】	単木	高崎市高崎公園	市町村	200～299	ｸﾛﾏﾂ	333		27	20		公園	裸地	無	不明	不明	有	良	無	無	無	2	都市公園	無	無
10 202-060【5439-30-70】	単木	高崎市高崎公園	市町村	200～299	ｲﾁｮｳ	463		23	18		公園	裸地	無	不明	不明	無	良	無	無	無	2	都市公園(市町村)	無	無
10 202-061【5439-30-70】	単木	高崎市小祝神社	社寺	300以上	ｸﾛﾏﾂ	444		20	18		その他	裸地	大枝枯損	不明	不明	無	良	不明	無	不明	1	風致地区・緑地保全地区等	無	無
10 202-062【5439-30-70】	単木	高崎市小祝神社	社寺	200～299	ｸﾛﾏﾂ	320		15	15		その他	裸地	大枝枯損 頭頂部幹折れ	不明	不明	無	良	不明	無	無	3	風致地区・緑地保全地区等	無	無
10 202-063【5439-30-60】	単木	高崎市村椿孝信・村椿純子宅	個人	200～299	ｸﾛﾏﾂ	460		12	10		その他	裸地 ｻｻその他やぶ	大枝枯損 空洞あり	無	無	有	良	信仰対象あり	無	不明	2	風致地区・緑地保全地区等	樹名板	無

コード番号【3次ﾒｯｼｭｺｰﾄﾞ】	区分	所在地通称名	所有者	推定樹齢（年）	巨木測定値 樹種名	幹周(cm)	主幹(cm)	樹高(m)	枝張(m)	株立(本)	周囲の状況	根元の状況	欠損度	動物生息 鳥	動物生息 獣	着生植物	健全度	信仰対象	独特の呼称	故事伝承	視認性	保護制度指定	解説板等	特記事項
10 202-064【5439-30-50】	単木	高崎市永福寺	社寺	200～299	ｸﾛﾏﾂ	336		20	18		樹林	裸地 ササその他やぶ	小枝枯損	不明	不明	無	良	無	無	無	1	風致地区・緑地保全地区等	無	無
10 202-065【5438-37-99】	単木	高崎市児玉桃代宅	個人	300以上	ｸﾛﾏﾂ	400		20	25		その他	裸地 草地・地被類	無	無	無	無	良	無	無	無	1	不明	無	無
10 202-066【5438-37-69】	単木	高崎市清水寺	社寺	200～299	ｴﾉｷ	340		25	23		樹林	裸地 ササその他やぶ	無	不明	不明	無	良	無	無	無	2	不明	無	無
10 202-067【5438-37-69】	単木	高崎市清水寺	社寺	200～299	ｴﾉｷ	330		22	20		樹林	裸地 ササその他やぶ	小枝枯損 頭頂部幹折れ	不明	不明	無	良	無	無	無	2	不明	無	無
10 202-068【5438-47-18】	単木	高崎市北野神社	社寺	100～199	ｸﾛﾏﾂ	365		25	15		その他	裸地	小枝枯損 頭頂部幹折れ	有	無	無	良	信仰対象あり	不明	不明	1	風致地区・緑地保全地区等	樹名板	無
10 202-069【5438-47-08】	単木	高崎市日枝神社	社寺	伝承 360	ｴﾉｷﾞｭ	420		16	12		樹林 その他	裸地	空洞あり	不明	無	無	良	不明	無	不明	2	不明	無	無
10 202-070【5438-37-98】	単木	高崎市乗王寺	社寺	伝承 350	ﾄﾁﾉｷ	400		15	12		その他	裸地	大枝枯損 頭頂部幹折れ	有	無	無	良	無	無	無	1	風致地区・緑地保全地区等	無	枯損部の削除、枝下ろし
10 202-071【5438-37-98】	単木	高崎市乗王寺	社寺	300以上	ｼﾗｶｼ	395		18	15		その他	裸地	無	有	無	無	良	無	無	無	3	風致地区・緑地保全地区等	無	無
10 202-072【5438-37-98】	単木	高崎市若宮八幡宮	社寺	100～199	ｸﾛﾏﾂ	335		22	18		その他	裸地	大枝枯損 小枝枯損	有	無	無	不良：一部枯損	不明	不明	不明	1	風致地区・緑地保全地区等	無	無
10 202-073【5438-37-98】	単木	高崎市若宮八幡宮	社寺	200～299	ｴﾉｷ	410		25	22		その他	裸地	大枝枯損 下部幹折れ	有	無	無	不良：一部枯損	不明	不明	不明	1	風致地区・緑地保全地区等	無	無
10 202-074【5438-37-98】	単木	高崎市若宮八幡宮	社寺	200～299	ｴﾉｷ	500		25	20		その他	裸地	頭頂部幹折れ 空洞あり	有	不明	無	良	不明	不明	不明	1	風致地区・緑地保全地区等	無	無
10 202-075【5438-37-98】	単木	高崎市若宮八幡宮	社寺	200～299	ｸﾛﾏﾂ	420		8	8		その他	裸地	空洞あり 異常なコブあり	無	無	無	不良：枯死寸前	信仰対象あり	不明	不明	3	風致地区・緑地保全地区等	無	枯損部の削除、枝下ろし
10 202-076【5438-37-98】	単木	高崎市常安寺	社寺	100～199	ｴﾉｷ	320		20	20		その他	裸地	小枝枯損 頭頂部幹折れ	有	無	有	良	不明	無	無	1	風致地区・緑地保全地区等	無	無
10 202-077【5438-37-97】	単木	高崎市	国	200～299	ｴﾉｷ	690	410	17	15	2	道路 その他	裸地 草地・地被類	異常なコブあり	不明	無	有	不良：枯死寸前	不明	有	有	1	天然記念物等(都道府県)	樹名板 解説板	無
10 202-078【5438-47-26】	単木	高崎市岡田家墓地	個人	100～199	ﾑｸﾉｷ	305		10	10		その他	裸地	大枝枯損 頭頂部幹折れ 空洞あり	無	無	無	不良：枯死寸前	無	無	無	2	風致地区・緑地保全地区等	樹名板	その他
10 202-079【5438-47-06】	単木	高崎市木鳥源太郎宅	個人	100～199	ｸﾛﾏﾂ	427		25	20		耕地 その他	裸地 ササその他やぶ	無	有	無	無	良	無	無	無	1	風致地区・緑地保全地区等	樹名板	無

コード番号 【3次ﾒｯｼｭｺｰﾄﾞ】	区分	所在地 通称名	所有者	推定樹齢 (年)	巨木測定値 樹種名	幹周 (cm)	主幹 (cm)	樹高 (m)	枝張 (m)	株立 (本)	周囲の状況	根元の状況	欠損度	動物生息 鳥	動物生息 獣	着生植物	健全度	信仰対象	独特の呼称	故事伝承	視認性	保護制度指定	解説板等	特記事項
10 202-030 【5438-47-06】	単木	高崎市 八幡神社	社寺	100～199	ｸﾛﾏﾂ	330		25	15		樹林	裸地 草地・地被類	小枝枯損 頭頂部幹折れ	無	無	無	不良：一部枯損	無	無	無	3	不明	無	無
10 202-031 【5438-47-06】	単木	高崎市 八幡神社	社寺	100～199	ｸﾛﾏﾂ	310		20	18		樹林	裸地 草地・地被類	小枝枯損 頭頂部幹折れ	無	無	無	不良：一部枯損	無	無	無	3	不明	無	無
10 202-032 【5438-47-06】	単木	高崎市 八幡神社	社寺	100～199	ｸﾛﾏﾂ	300		15	15		樹林	裸地 草地・地被類	小枝枯損 頭頂部幹折れ	無	無	無	不良：一部枯損	無	無	無	3	不明	無	無
10 202-033 【5438-47-25】	単木	高崎市 大鳴神社	社寺	伝承 300	ｸﾛﾏﾂ	308		22	18		その他	裸地	無	無	無	無	良	無	無	無	1	無	無	無
10 202-034 【5438-47-25】	単木	高崎市 大鳴神社	社寺	伝承 300	ｸﾛﾏﾂ	312		20	15		その他	裸地	空洞あり	無	無	無	良	無	無	無	1	無	無	無
10 203-001 【5439-42-87】	単木	桐生市 桐生神社	市町村	300以上	ｱｶﾒｶﾞｼﾜｷﾞ	420		7	10		公園 建物群 道路	裸地	大枝枯損 小枝枯損 頭頂部幹折れ 下部幹折れ 空洞あり 異常なコブあり	無	無	無	不良：一部枯損	信仰対象あり	桐生大炊介手植のヤナギ	有*	2	天然記念物等(都道府県)	解説板	枯損部の削除、枝下ろし
10 203-002 【5439-42-85】	単木	桐生市	個人	300以上	ﾏﾂ	378		18	7		耕地	草地・地被類 ｻｻその他やぶ		無	無	無	不良：一部枯損	無	桐生のマツ	明*	1	天然記念物等(都道府県)	解説板	薬剤散布・施肥 枯損部の削除、枝下ろし
10 203-003 01/02 【5439-52-29】	樹林 0.1 ha 実測:6本	桐生市 桐生城跡・日枝神社	社寺	200～299	ｸｽﾉｷ ｸｽﾉｷ ｸｽﾉｷ ｸｽﾉｷ	440 390 402 399		35 25 25 25	30 25 25 25		樹林	裸地 草地・地被類	枯損木やや あり	無	無	有	不良：一部枯損	信仰対象あり	桐生城跡・日枝神社	有*	1	天然記念物等(都道府県)	解説板	支柱設置 枯損部の削除、枝下ろし
10 203-003 02/02 【5439-52-29】	樹林	桐生市 桐生城跡・日枝神社			ｲﾁｮｳ ｽｷﾞ	317 337		35 35	20 20										桐生城跡・日枝神社					
10 203-004 【5439-52-25】	単木	桐生市 宗禅寺	社寺	不明	ｲﾄﾋﾊﾞ	543		23	10		樹林	裸地	小枝枯損 頭頂部幹折れ	無	無	無	良	信仰対象あり	宗禅寺のイトヒバ	不明	1	天然記念物等(市町村) その他制度	解説板	無
10 203-005 【5439-42-98】	単木	桐生市 養泉院	社寺	300以上	ｸﾛﾏﾂ	460		28	12		その他	舗装	大枝枯損 小枝枯損 頭頂部幹折れ 下部幹折れ 空洞あり 異常なコブあり	無	無	無	不良：一部枯損	無	養泉院のケヤキ	無	1	天然記念物等(市町村)	無	枯損部の削除、枝下ろし
10 203-006 【5439-53-51】	単木	桐生市 二渡	市町村	300以上	ｶﾔ	523		35	35		樹林 耕地	草地・地被類	無	無	無	有	良	無	二渡のカヤ	無	1	天然記念物等(市町村)	解説板	無
10 203-007 【5439-42-96】	単木	桐生市 白髪神社	社寺	不明	ｼﾗｶｼ	477		25	24		樹林 建物群 道路	裸地 舗装	大枝枯損 空洞あり	無	無	無	良	信仰対象あり	白髪神社のシラカシ	無	1	天然記念物等(市町村)	解説板	枯損部の削除、枝下ろし

コード番号 [3次ﾒｯｼｭｺｰﾄﾞ]	区分	所在地 通称名	所有者	推定樹齢 (年)	巨木測定値 樹種名	幹周 (cm)	主幹 (cm)	樹高 (m)	枝張 (m)	株立 (本)	周囲 の 状況	根元 の 状況	欠損度	動物生息 鳥	動物生息 獣	着生 植物	健全 度	信仰対象	独特の 呼称	故事 伝承	視認 性	保護制度指定	解説 板等	特記事項
10 203-008 [5439-52-28]	単木	桐生市 鳳仙寺	社寺	300以上	ｶﾔ	385		25	20		樹林	草地・地被類	無	無	無	有		信仰対象あり	無	無	2	その他制度	解説板	無
10 203-009 [5439-42-99]	単木	桐生市 泉龍院	社寺	300以上	ｺｳﾔﾏﾏｷ	316		23	17		樹林	裸地	小枝枯損	無	無	無	良	信仰対象あり	無	無	2	その他制度	解説板	無
10 203-010 [5439-42-68]	単木	桐生市 白滝神社	社寺	不明	ﾑｸﾉｷ	450		24	30		建物群 道路	裸地	大枝枯損 空洞あり	無	無	無	良	信仰対象あり	無	無	2	その他制度	解説板	無 枯損部の削除、枝下ろし
10 203-011 [5439-42-68]	単木	桐生市 諏訪神社	社寺	200～299	ｸﾛﾏﾂ	335		24	25		建物群 道路	裸地	小枝枯損	無	無	無	良	信仰対象あり	無	無	1	その他制度	解説板	薬剤散布・施肥 枯損部の削除、 枝下ろし
10 203-012 [5439-42-86]	単木	桐生市 織姫神社	市町村	100～199	ｲﾁｮｳ	387		20	13		建物群 道路	裸地 舗装	無	無	無	無	良	信仰対象あり	無	無	2	無	無	無
10 203-013 01/03 [5439-42-48]	樹林 4 ha 実測:9本 推定:12本	桐生市 賀茂神社	社寺	300以上	ｽｷﾞ ﾓﾐ ﾓﾐ ﾓﾐ	500 500 396 400		22 35 33 30	16 10 10 10		樹林	裸地 草地・地被類 稚樹・その他低木生育 ササその他やぶ	枯損木ややあり 倒木ややあり	無	無	有	良	信仰対象あり	賀茂神社の社叢	有ﾈ	1	その他制度	樹名板 解説板	枯損部の削除、 枝下ろし
10 203-013 02/03 [5439-42-48]	樹林	桐生市 賀茂神社			ﾓﾐ ﾓﾐ ﾓﾐ ﾓﾐ	303 406 382 415		25 30 28 30	10 10 15 15										賀茂神社の社叢					
10 203-013 03/03 [5439-42-48]	樹林	桐生市 賀茂神社			ｽｷﾞ	313		30	25										賀茂神社の社叢					
10 203-014 01/02 [5439-42-97]	樹林 0.3 ha 実測:5本	桐生市 美和神社	社寺	不明	ｽｷﾞ ｽｷﾞ ｽｷﾞ ｽｷﾞ	320 494 311 360		25 30 25 25	20 15 15 18		樹林 公園	草地・地被類 稚樹・その他低木生育		無	無	有	良	信仰対象あり	無	無	1	無	無	枯損部の削除、 枝下ろし
10 203-014 02/02 [5439-42-97]	樹林	桐生市 美和神社			ｽｷﾞ	316		25	18															
10 203-015 [5439-42-97]	単木	桐生市 西ノ宮神社	社寺	不明	ｽｷﾞ	455		32	27		樹林 公園	舗装	無	無	無	無	良	信仰対象あり	無	不明	1	無	無	無
10 203-016 [5439-42-97]	単木	桐生市 岡公園	市町村	不明	ｼﾗｶｼ	325		20	15		公園	草地・地被類 稚樹・その他低木生育	小枝枯損	無	無	無	良	無	無	無	1	無	無	無
10 203-017 [5439-42-97]	単木	桐生市 岡公園	市町村	不明	ｽｷﾞ	343		20	20		公園	草地・地被類 稚樹・その他低木生育	小枝枯損	無	無	無	良	無	無	無	1	無	無	無
10 203-018 [5439-42-97]	単木	桐生市 岡公園	市町村	不明	ｽｷﾞ	354		20	15		公園	草地・地被類 稚樹・その他低木生育	小枝枯損	無	無	無	良	無	無	無	1	無	無	無

コード番号 [3次ﾒｯｼｭｺｰﾄﾞ]	区分	所在地 通称名	所有者	推定樹齢（年）	巨木測定値 樹種名	幹周 (cm)	主幹 (cm)	樹高 (m)	枝張 (m)	株立 (本)	周囲の状況	根元の状況	欠損度	動物生息 鳥	動物生息 獣	着生植物	健全度	信仰対象	独特の呼称	故事伝承	視認性	保護制度指定	解説板等	特記事項
10 203-019 [5439-52-07]	樹林 0.75 ha 実測:3本	桐生市 天神様	社寺	不明	ｼﾗｶｼ	351		20	20		樹林	裸地 草地・地被類 ササ その他やぶ		無	無	無	良	無	無	無	2	その他制度	解説板	無
					ｸｽﾉｷ	301		20	15															
					ｸﾛﾏﾂ	320		20	15															
10 203-020 [5439-52-39]	単木	桐生市 兼宮神社	社寺	不明	ｽｷﾞ	371		30			樹林 耕地 道路	裸地 草地・地被類		無	無	有	良	無	無	無	1	無	無	枯損部の削除、枝下ろし
10 203-021 [5439-52-39]	単木	桐生市	社寺	不明	ｹﾔｷ	387		18	25		樹林 耕地 道路	裸地 草地・地被類	無	無	無	無	良	無	無	無	1	無	無	枯損部の削除、枝下ろし
10 203-022 [5439-52-39]	単木	桐生市	社寺	不明	ｹﾔｷ	360		17	10		樹林 耕地 道路	裸地 草地・地被類	無	無	無	無	良	無	無	無	1	無	無	枯損部の削除、枝下ろし
10 203-023 [5439-52-39]	単木	桐生市 兼宮神社	社寺	不明	ｹﾔｷ	690	360	20	15	2	樹林 耕地 道路	裸地 草地・地被類	大枝枯損 小枝枯損 頭頂部幹折れ 空洞あり 異常なコブあり	無	無	有	不良：一部枯損	信仰対象あり	無	無	1	無	無	枯損部の削除、枝下ろし
10 203-024 01/02 [5439-63-01]	樹林 0.1 ha 実測:7本	桐生市 忍山	国	不明	ｹﾔｷ	540		30	30		樹林	草地・地被類 その他	無	不明	不明	無	良	無	無	無	2	無	無	無
					ｹﾔｷ	392		30	25															
					ｹﾔｷ	390		30	30															
					ｹﾔｷ	470	290	30	25	2														
10 203-024 02/02 [5439-63-01]	樹林	桐生市 忍山			ｹﾔｷ	350		30	25															
					ｹﾔｷ	354		30	25															
					ｹﾔｷ	305		35	20															
10 203-025 [5439-42-97]	単木	桐生市 桐生北小学校	市町村	不明	ｸｽﾉｷ	360		18	9		その他	裸地	頭頂部幹折れ	無	無	無	良	無	北小の三名木	無	1	無	解説板	無
10 203-026 [5439-42-97]	単木	桐生市	個人	不明	ｸｽﾉｷ	343		23	15		建物群	舗装	小枝枯損	無	無	無	良	信仰対象あり	無	不明	2	無	無	無
10 203-027 [5439-52-07]	単木	桐生市 郡馬大学	国	不明	ｸｽﾉｷ	305		25	20		建物群	草地・地被類	小枝枯損 頭頂部幹折れ	無	無	無	良	無	無	無	2	無	無	枯損部の削除、枝下ろし
10 203-028 [5439-52-07]	単木	桐生市 郡馬大学	国	不明	ｸｽﾉｷ	301		25	27		建物群	草地・地被類	小枝枯損 頭頂部幹折れ	無	無	無	良	無	無	無	2	無	無	枯損部の削除、枝下ろし
10 203-029 [5439-52-46]	単木	桐生市 中島	社寺	不明	ｹﾔｷ	310		28	15		樹林	草地・地被類	無	無	無	無	良	無	無	無	1	無	無	無
10 203-030 [5439-52-46]	単木	桐生市 中島 白瀧神社	社寺	不明	ｹﾔｷ	810	250	25	30	4	樹林	草地・地被類	頭頂部幹折れ 下部幹折れ 空洞あり 異常なコブあり	無	無	有	不良：一部枯損	信仰対象あり	無	無	1	無	無	無
10 203-031 [5439-42-56]	単木	桐生市 大雄院	社寺	不明	ｶﾔ	410		23	15		樹林 耕地	草地・地被類	頭頂部幹折れ 下部幹折れ	無	無	有	不良：一部枯損	信仰対象あり	無	無	2	無	無	無

コード番号 [3次ﾒｯｼｭｺｰﾄﾞ]	区分	所在地 通称名	所有者	推定樹齢 (年)	巨木測定値 樹種名	幹周 (cm)	主幹 (cm)	樹高 (m)	枝張 (m)	株立 (本)	周囲の状況	根元の状況	欠損度	動物生息 鳥	動物生息 獣	着生植物	健全度	信仰対象	独特の呼称	故事伝承	視認性	保護制度指定	解説板等	特記事項
10 203-032 [5439-42-98]	単木	桐生市	社寺	300以上	ｸﾛﾏﾂ	427		23	10		その他	舗装	大枝枯損 小枝枯損 頭頂部幹折れ 下部幹折れ 空洞あり 異常なコブあり	無	無	無	不良：一部枯損	無	無	無	1	無	無	枯損部の削除、枝下ろし
10 203-033 [5439-42-86]	単木	桐生市 織姫神社	市町村	100～199	ｲﾁｮｳ	305		20	13		建物群 道路	裸地 舗装	無	無	無	無	良	信仰対象あり	無	無	2	無	無	無
10 204-001 [5439-31-26]	単木	伊勢崎市	個人	200～299	ｸﾛﾏﾂ	350		30	25		建物群 道路 その他	裸地 稚樹・その他低木生育	小枝枯損	無	無	有	良	無	無	無	1	無	無	無
10 204-002 [5439-31-36]	単木	伊勢崎市	個人	200～299	ｴﾉｷ	350		20	15		建物群	裸地	大枝枯損 頭頂部幹折れ 空洞あり	無	無	有	不良：一部枯損	無	無	無	2	無	無	無
10 204-003 [5439-31-36]	単木	伊勢崎市 豊武神社	社寺	200～299	ｹﾔｷ	340		30	20		樹林 建物群	裸地 その他	無	無	無	無	良	無	無	無	1	無	無	無
10 204-004 [5439-31-36]	単木	伊勢崎市 豊武神社	社寺	200～299	ｹﾔｷ	330		16	20		樹林 建物群	裸地 その他	無	無	無	無	良	無	無	無	1	無	無	無
10 204-005 [5439-31-37]	単木	伊勢崎市 飯玉神社	社寺	100～199	ｸｽﾉｷ	390		15	10		建物群 道路	裸地 その他	大枝枯損	無	無	無	良	無	無	無	2	無	無	無
10 204-006 [5439-31-37]	単木	伊勢崎市 延命寺	社寺	300以上	ｴﾉｷ	430		30	16		樹林 建物群 道路 その他	裸地 その他	空洞あり	無	無	有	不良：一部枯損	無	無	無	1	無	無	無
10 204-007 [5439-31-37]	単木	伊勢崎市 延命寺	社寺	200～299	ｹﾔｷ	330		20	18		樹林 建物群 道路 その他	裸地 その他	頭頂部幹折れ 空洞あり	無	無	無	不良：一部枯損	無	無	無	1	無	無	無
10 204-008 [5439-31-46]	単木	伊勢崎市 一里塚	その他 公有	300以上	ｸﾛﾏﾂ	330		10	12	2	建物群 道路	裸地 その他	空洞あり	無	無	無	良	無	無	無	2	無	無	無
10 204-009 [5439-31-55]	単木	伊勢崎市	個人	100～199	ｹﾔｷ	300		30	25		建物群 その他	ササその他やぶ	無	無	無	無	良	無	無	無	1	無	無	無
10 204-010 [5439-31-63]	単木	伊勢崎市	個人	200～299	ｸｽﾉｷ	340		25	18		その他	稚樹・その他低木生育 ササその他やぶ	無	無	無	有	良	無	無	無	1	無	無	無
10 204-011 [5439-31-57]	単木	伊勢崎市	個人	200～299	ｹﾔｷ	350		15	10		建物群 道路 その他	稚樹・その他低木生育 ササその他やぶ その他	大枝枯損 小枝枯損 頭頂部幹折れ	無	無	有	不良：その他	無	無	無	2	無	無	無
10 204-012 [5439-31-72]	単木	伊勢崎市	個人	200～299	ｸｽﾉｷ	460		30	25		建物群 道路 その他	裸地 稚樹・その他低木生育	無	無	無	無	良	無	無	有*	1	無	無	無

コード番号 [3次ﾒｯｼｭｺｰﾄﾞ]	区分	所在地 通称名	所有者	推定樹齢 (年)	巨木測定値 樹種名	幹周 (cm)	主幹 (cm)	樹高 (m)	枝張 (m)	株立 (本)	周囲の状況	根元の状況	欠損度	動物生息 鳥	動物生息 獣	着生植物	健全度	信仰対象	独特の呼称	故事伝承	視認性	保護制度指定	解説板等	特記事項
10 204-013 [5439-31-72]	単木	伊勢崎市 個人	個人	100～199	ｳﾗﾒﾓ	300		25	25		建物群	裸地	無	無	無	無	良	無	無	無	1	無	無	無
10 204-014 [5439-31-73]	単木	伊勢崎市 諏訪神社	社寺	300以上	ｳﾗﾒﾓ	380		30	18		樹林 建物群	裸地 ササその他やぶ その他	無	無	無	無	良	信仰対象あり	無	無	1	無	無	無
10 204-015 [5439-31-73]	単木	伊勢崎市 菅原神社	社寺	200～299	ｸﾛﾏﾂ	360		5	33.9		樹林 建物群 道路	裸地	無	無	無	有	良	無	笠松	有*	3	天然記念物等(都道府県)	解説板	保護柵設置 支柱設置 定期的な下刈り・清掃
10 204-016 [5439-31-73]	単木	伊勢崎市 田中島神社	社寺	300以上	ｳﾗﾒﾓ	470		30	20		樹林	裸地 その他	空洞あり	無	無	無	良	信仰対象あり	無	無	1	無	無	無
10 204-017 [5439-31-74]	単木	伊勢崎市 竹芳寺	社寺	300以上	ｲﾇﾏｷ	330	210	6	13	3	樹林 建物群	裸地	無	無	無	有	良	無	無	有*	2	無	無	定期的な下刈り・清掃 枯損部の削除、枝下ろし
10 204-018 [5439-31-75]	単木	伊勢崎市	社寺	200～299	ｴﾉｷ	362		25	25		樹林 水面	裸地	無	無	無	無	良	信仰対象あり	無	無	1	無	無	無
10 204-019 [5439-31-75]	単木	伊勢崎市	社寺	300以上	ｴﾉｷ	420		25	30		樹林 水面	草地・地被類 稚樹・その他低木生育 ササその他やぶ	無	無	無	無	良	無	無	無	1	無	無	無
10 204-020 [5439-31-75]	単木	伊勢崎市 伊勢崎神社	社寺	200～299	ｲﾁｮｳ	320		20	20		樹林 建物群	裸地 その他	無	無	無	無	良	無	無	無	2	無	無	定期的な下刈り・清掃
10 204-021 [5439-31-76]	単木	伊勢崎市 法長寺	社寺	300以上	ｶﾔ	390		15	10		樹林 建物群	草地・地被類 ササその他やぶ	頭頂部幹折れ	無	無	無	良	無	無	無	2	無	無	無
10 204-022 [5439-31-82]	単木	伊勢崎市	個人	200～299	ｳﾗﾒﾓ	340		30	25		その他	ササその他やぶ	無	無	無	無	良	無	無	無	1	無	無	無
10 204-023 [5439-31-84]	単木	伊勢崎市	個人	200～299	ｶﾔ	340		25	15		建物群 その他	裸地	無	無	無	無	良	無	無	無	1	無	無	無
10 204-024 [5439-31-84]	単木	伊勢崎市	法人等	200～299	ｸｽﾉｷ	320		20	25		樹林 建物群 道路	裸地	無	無	無	有	良	無	無	無	1	無	無	定期的な下刈り・清掃
10 204-025 [5439-31-85]	単木	伊勢崎市	社寺	300以上	ｶﾔ	510		35	10		樹林 建物群 その他	裸地 その他	無	無	無	無	良	無	同聚院のカヤ	有*	2	天然記念物等(市町村)	その他	定期的な下刈り・清掃
10 204-026 [5439-31-86]	単木	伊勢崎市	個人	200～299	ｳﾗﾒﾓ	380		25	20		建物群	裸地	小枝枯損	無	無	無	良	無	無	無	1	無	無	無
10 204-027 [5439-31-86]	単木	伊勢崎市 天増寺	社寺	100～199	ｳﾗﾒﾓ	320		25	25		樹林 建物群	ササその他やぶ	無	無	無	無	良	無	無	無	1	無	無	無
10 204-028 [5439-31-86]	単木	伊勢崎市 天増寺	社寺	100～199	ｳﾗﾒﾓ	310		25	25		樹林 建物群	ササその他やぶ	無	無	無	無	良	無	無	無	1	無	無	無

コード番号 [3次ﾒｯｼｭｺｰﾄﾞ]	区分	所在地 通称名	所有者	推定樹齢 (年)	巨木測定値 樹種名	幹周 (cm)	主幹 (cm)	樹高 (m)	枝張 (m)	株立 (本)	周囲の状況	根元の状況	欠損度	動物生息 鳥	動物生息 獣	着生植物	健全度	信仰対象	独特の呼称	故事伝承	視認性	保護制度指定	解説板等	特記事項
10 204-029 [5439-31-87]	単木	伊勢崎市	個人	100～199	ｸﾛﾏﾂ	320		30	20		建物群	裸地	無	無	無	無	良	無	無	無	1	無	無	無
10 204-030 [5439-31-87]	単木	伊勢崎市	個人	100～199	ｲﾁｮｳ	300		15	15		道路 その他	裸地 舗装	頭頂部幹折れ 空洞あり	無	無	無	良	信仰対象あり	無	無	2	無	解説板	無
10 204-031 [5439-31-95]	単木	伊勢崎市 五郎神社	社寺	300以上	ｴﾉｷ	390		15	10		その他	草地・地被類	大枝枯損 頭頂部幹折れ	無	無	無	不良：枯死寸前	無	無	無	2	無	無	定期的な下刈り・清掃
10 204-032 [5439-31-95]	単木	伊勢崎市	不明	300以上	ｲﾁｮｳ	470		20	18		建物群 道路	裸地 その他	頭頂部幹折れ	無	無	無	良	信仰対象あり	喜多町の大イチョウ	無	2	無	無	定期的な下刈り・清掃
10 204-033 [5439-31-98]	単木	伊勢崎市 蓮神社	社寺	200～299	ｴﾉｷ	320		18	25		樹林 建物群 道路	裸地 稚樹・その他低木生育	無	無	無	無	良	無	無	無	2	無	無	無
10 204-034 [5439-41-06]	単木	伊勢崎市 華蔵寺公園	市町村	200～299	ｱｶﾏﾂ	360		25	20		公園 道路 水面	草地・地被類 稚樹・その他低木生育	小枝枯損	無	無	無	良	無	無	無	1	無	無	定期的な下刈り・清掃
10 204-035 [5439-41-05]	単木	伊勢崎市 華蔵寺公園	市町村	200～299	ｱｶﾏﾂ	300		20	20		公園 水面	草地・地被類 稚樹・その他低木生育 ササその他やぶ	小枝枯損 頭頂部幹折れ	無	無	無	良	無	無	無	1	無	無	定期的な下刈り・清掃
10 204-036 [5439-41-05]	単木	伊勢崎市 華蔵寺公園	市町村	200～299	ｱｶﾏﾂ	320		25	16		公園 水面	草地・地被類 稚樹・その他低木生育 ササその他やぶ	小枝枯損	無	無	無	良	無	無	無	1	無	無	定期的な下刈り・清掃
10 204-037 [5439-41-05]	単木	伊勢崎市 華蔵寺公園	市町村	200～299	ｱｶﾏﾂ	320		25	15		公園	草地・地被類 稚樹・その他低木生育 ササその他やぶ	無	無	無	無	良	無	無	無	1	無	無	定期的な下刈り・清掃
10 204-038 [5439-41-05]	単木	伊勢崎市 華蔵寺公園	市町村	200～299	ｱｶﾏﾂ	310		25	15		公園 道路 水面	裸地 その他	小枝枯損	無	無	無	良	無	無	無	1	無	無	定期的な下刈り・清掃
10 204-039 [5439-41-06]	単木	伊勢崎市 華蔵寺公園	市町村	200～299	ｱｶﾏﾂ	320		25	15		公園	稚樹・その他低木生育	小枝枯損	無	無	無	良	無	無	無	1	無	無	定期的な下刈り・清掃
10 204-040 [5439-41-15]	単木	伊勢崎市	個人	300以上	ｿﾌﾞﾗｼﾞｲ	500		15	20		建物群 道路 その他	裸地 稚樹・その他低木生育	大枝枯損 頭頂部幹折れ 下部幹折れ 空洞あり	無	無	有	不良：その他	無	波志江の大椎	無	2	天然記念物等(市町村)	解説板	定期的な下刈り・清掃
10 204-041 [5439-41-15]	単木	伊勢崎市	個人	200～299	ｸｽﾉｷ	320		25	20		建物群 その他	裸地 稚樹・その他低木生育	頭頂部幹折れ	無	無	無	良	無	無	無	1	無	無	定期的な下刈り・清掃

コード番号【3次ﾒｯｼｭｺｰﾄﾞ】	区分	所在地 通称名	所有者	推定樹齢（年）	巨木測定値 樹種名	幹周 (cm)	主幹 (cm)	樹高 (m)	枝張 (m)	株立 (本)	周囲の状況	根元の状況	欠損度	動物生息 鳥	動物生息 獣	着生植物	健全度	信仰対象	独特の呼称	故事伝承	視認性	保護制度指定	解説板等	特記事項
10 204-042 【5439-41-15】	単木	伊勢崎市	個人	200～299	ｸﾛﾏﾂ	320		12	10		その他	裸地	大枝枯損 空洞あり	無	無	有	不良：一部枯損	無	無	無	1	無	無	定期的な下刈り・清掃
10 204-043 【5439-41-17】	単木	伊勢崎市	個人	200～299	ｹﾔｷ	360		25	20		建物群 道路 その他	草地・地被類 その他	無	無	無	有	良	無	無	無	1	無	無	定期的な下刈り・清掃
10 204-044 【5439-41-17】	単木	伊勢崎市	個人	100～199	ｹﾔｷ	300		25	15		建物群 道路 その他	草地・地被類 その他	小枝枯損	無	無	有	良	無	無	無	1	無	無	定期的な下刈り・清掃
10 205-001 【5439-33-93】	単木	太田市 稲荷前	社寺	300以上	ｹﾔｷ	700		23	27		建物群 道路	草地・地被類	大枝枯損 空洞あり	無	無	無	良	信仰対象あり	市場の大ケヤキ	無	2	天然記念物等(市町村)	樹名板	保護柵設置
10 205-002 【5439-33-62】	単木	太田市 韮川小学校	市町村	100～199	ｸｽﾉｷ	403		20	15	1	建物群 その他	稚樹・その他低木生育	無	無	無	無	良	無	無	無	2	無	無	無
10 205-003 【5439-33-62】	単木	太田市 韮川小学校	市町村	100～199	ｸｽﾉｷ	337		18	9.5	1	建物群 その他	稚樹・その他低木生育	無	無	無	無	良	無	無	無	2	無	無	無
10 205-004 【5439-33-52】	単木	太田市 韮川小学校	市町村	100～199	ｸｽﾉｷ	320		20	27	1	建物群 その他	稚樹・その他低木生育	無	無	無	無	良	無	無	無	2	無	無	無
10 205-005 【5439-33-32】	単木	太田市	個人	200～299	ｹﾔｷ	376		13	20	1	樹林 耕地 建物群	草地・地被類 稚樹・その他低木生育	無	無	無	有	良	無	無	無	2	無	無	無
10 205-006 【5439-33-32】	単木	太田市	個人	100～199	ｹﾔｷ	311		14	17	1	耕地 建物群	草地・地被類	無	無	無	無	良	無	無	無	2	無	無	無
10 205-007 【5439-33-70】	単木	太田市 金山	社寺	100～199	ｹﾔｷ	370		15	16	1	樹林	草地・地被類 稚樹・その他低木生育	無	無	無	無	良	無	無	無	1	無	無	無
10 205-008 【5439-33-70】	単木	太田市 金山	個人	300以上	ｹﾔｷ	655		15	45	1	樹林	草地・地被類	大枝枯損	無	無	無	良	無	金山の大ケヤキ	無	2	天然記念物等	無	無
10 205-009 【5439-33-70】	単木	太田市 金山	個人	100～199	ｹﾔｷ	370		10	16	1	樹林	草地・地被類 稚樹・その他低木生育	無	無	無	無	良	無	無	無	3	無	無	無
10 205-010 【5439-33-70】	単木	太田市 金山	個人	100～199	ｹﾔｷ	380		10	20	1	樹林 水面	草地・地被類 その他	無	無	無	無	良	無	無	無	3	無	無	無
10 205-011 【5439-33-60】	単木	太田市 金龍寺	社寺	100～199	ｹﾔｷ	370		9	15.5		樹林	草地・地被類	無	無	無	無	良	無	無	無	2	無	無	無
10 205-012 【5439-32-69】	単木	太田市 大光院	社寺	100～199	ｹﾔｷ	303		17	17	1	その他	草地・地被類 舗装	無	無	無	無	良	無	無	無	3	無	無	無
10 205-013 【5439-32-59】	単木	太田市 長念寺	社寺	100～199	ｲﾁｮｳ	360		20	20	1	建物群 道路 その他	草地・地被類	無	無	無	無	良	無	無	無	2	無	無	無

コード番号 [3次ﾒｯｼｭｺｰﾄﾞ]	区分	所在地 通称名	所有者	推定樹齢 (年)	巨木測定値 樹種名	幹周 (cm)	主幹 (cm)	樹高 (m)	枝張 (m)	株立 (本)	周囲の状況	根元の状況	欠損度	動物生息 鳥	動物生息 獣	着生植物	健全度	信仰対象	独特の呼称	故事伝承	視認性	保護制度指定	解説板等	特記事項
10 205-014 [5439-32-59]	単木	太田市 長念寺	社寺	100～199	ｲﾁｮｳ	330		20	24	1	建物群 道路 その他	草地・地被類	無	無	無	無	良	無	無	無	2	無	無	無
10 205-015 01/02 [5439-32-59]	並木 300 m 実測:7本	太田市 東光寺	社寺	伝承 500	ﾑｸﾉｷ ﾑｸﾉｷ ﾑｸﾉｷ ﾑｸﾉｷ	571 539 447 367		21 18 23 17	24 19 18.5 22		建物群 道路 その他	草地・地被類	無	無	無	無	良	無	無	無	2	無	無	無
10 205-015 02/02 [5439-32-59]	並木 300 m 実測:7本	太田市 東光寺	社寺	伝承 500	ｲﾁｮｳ ｹﾔｷ ｹﾔｷ	415 374 356		25 15 13	7.5 24 17	1 1 1	その他	草地・地被類	無	無	無	無	良	無	無	無	2	無	無	無
10 205-016 [5439-32-59]	単木	太田市	個人	200～299	ｹﾔｷ	420		25	20	1	樹林 建物群	草地・地被類	無	無	無	無	良	無	無	無	2	無	無	無
10 205-017 [5439-32-97]	単木	太田市 聖王寺	社寺	100～199	ｸｽﾉｷ	307		15	17	1	公園 建物群 道路 その他	舗装	無	無	無	無	良	無	無	無	2	無	無	無
10 205-018 [5439-32-87]	単木	太田市 金山幼稚園	個人	200～299	ｲﾁｮｳ	640		9	14	3	建物群 道路 その他	草地・地被類	無	無	無	無	良	無	無	無	3	無	無	無
10 205-019 [5439-32-87]	単木	太田市 金山幼稚園	個人	100～199	ｹﾔｷ	314		17	18		建物群 道路	草地・地被類 稚樹・その他低木生育	無	無	無	無	良	無	無	無	3	無	無	無
10 205-020 [5439-32-78]	単木	太田市	社寺	300以上	ｶﾔ	340		6	10		樹林	草地・地被類	頭頂部幹折れり 空洞あ	無	無	無	良	信仰対象あり	無	無	3	無	無	無
10 205-021 [5439-32-78]	単木	太田市	個人	200～299	ｹﾔｷ	410		18	18		耕地 建物群 道路	草地・地被類 稚樹・その他低木生育	無	無	無	有	良	無	無	無	1	無	無	無
10 205-022 [5439-32-78]	単木	太田市 冠稲荷神社	個人	100～199	ｹﾔｷ	310		17	20		耕地 建物群 道路	草地・地被類 稚樹・その他低木生育	無	無	無	無	良	無	無	無	2	無	無	無
10 205-023 [5439-32-18]	単木	太田市 冠稲荷神社	社寺	100～199	ｲﾁｮｳ	341		15	21.5		樹林 その他	草地・地被類	無	無	無	無	良	無	無	無	2	無	無	無
10 205-024 [5439-32-18]	単木	太田市	社寺	200～299	ｸｽﾉｷ	404		15	18		樹林 その他	草地・地被類	無	無	無	無	良	無	無	無	2	無	無	無
10 205-025 [5439-32-17]	単木	太田市	個人	伝承 130	ｹﾔｷ	313		15	15		樹林 耕地 道路	草地・地被類 稚樹・その他低木生育	無	無	無	無	良	信仰対象あり	無	無	1	無	無	無
10 205-026 [5439-32-16]	単木	太田市 日吉神社	社寺	100～199	ｲﾁｮｳ	335		15	14		公園 建物群 その他	舗装	無	無	無	無	良	無	無	無	1	無	無	無

コード番号 [3次ﾒｯｼｭｺｰﾄﾞ]	区分	所在地 通称名	所有者	推定樹齢 (年)	巨木測定値 樹種名	幹周 (cm)	主幹 (cm)	樹高 (m)	枝張 (m)	株立 (本)	周囲の状況	根元の状況	欠損度	動物生息 鳥	動物生息 獣	着生植物	健全度	信仰対象	独特の呼称	故事伝承	視認性	保護制度指定	解説板等	特記事項
10 206-001 [5539-00-95]	単木	沼田市 迦葉山 葉山竜華 院弥勒寺	社寺	300以上	ｽｷﾞ	850		35	29		樹林	草地・地被類 稚樹・その他低木生育	小枝枯損 空洞あり	不明	不明	無	良		馬がくれ杉	無*	2	天然記念物等(市町村)	樹名板 解説板	無
10 206-002 [5539-00-95]	並木 300ｍ 実測:24本	沼田市 迦葉山	社寺	300以上	ｽｷﾞ ｽｷﾞ	445 450		35 30	28 26		樹林	稚樹・その他低木生育 ササその他やぶ	無	不明	不明	無	良	無	無	無	2	無	無	無
10 206-003 [5539-00-86]	単木	沼田市	個人	不明	ｱｶﾏﾂ	465		22	18		樹林	稚樹・その他低木生育 ササその他やぶ	無	不明	不明	無	良	無	二又松	不明	2	無	無	無
10 206-004 [5539-00-55]	単木	沼田市 日影	市町村	300以上	ﾋｶﾞﾝｻﾞｸﾗ	520		12	25		樹林 耕地	草地・地被類 稚樹・その他低木生育	大枝枯損 小枝枯損	無	無	有	良	信仰対象あり	発知の彼岸桜	無*	2	天然記念物等(都道府県)	樹名板 解説板	保護棚設置 薬剤散布・施肥 定期的な下刈り・清掃 枯損部の削除、枝下ろし
10 206-005 [5539-00-13]	単木	沼田市	市町村	300以上	ﾔﾏｸﾞﾜ	500		10.7	14		耕地	草地・地被類	小枝枯損 空洞あり	無	無	無	不良：一部枯損	信仰対象あり	薄根の大桑	有*	2	天然記念物等(国)	石標	保護棚設置 薬剤散布・施肥
10 206-006 [5539-00-13]	単木	沼田市	市町村	300以上	ﾋｶﾞﾝｻﾞｸﾗ	570		8	3		その他	裸地 舗装	頭頂部幹折れ 空洞あり	無	無	無	不良：枯死寸前	無	石墨大神宮の桜	無	2	天然記念物等(都道府県)	解説板	支柱設置 薬剤散布・施肥 枯損部の削除、枝下ろし
10 206-007 [5439-70-97]	単木	沼田市	市町村	300以上	ｱｶﾏﾂ	375		16	20		道路	裸地 舗装	大枝枯損	無	無	無	良	無	諏訪の夫婦松	無	2	無	解説板	薬剤散布・施肥 枯損部の削除、枝下ろし
10 206-008 [5439-70-63]	単木	沼田市	市町村	300以上	ｹﾔｷ	800		24.5	28.2		その他	裸地 舗装	大枝枯損 頭頂部幹折れ	無	無	無	良	信仰対象あり	須賀神社の大ケヤキ	無	2	天然記念物等(都道府県)	樹名板 解説板	薬剤散布・施肥 枯損部の削除、枝下ろし
10 206-009 [5439-70-63]	単木	沼田市	市町村	300以上	ｹﾔｷ	500		25	26		その他	裸地 舗装	大枝枯損 頭頂部幹折れ	無	無	無	良	無	無	無	2	無	無	薬剤散布・施肥 枯損部の削除、枝下ろし
10 206-010 [5439-70-73]	単木	沼田市 沼田公園	市町村	100～199	ｹﾝﾎﾟﾅｼ	550	310	20	24	2	公園	裸地 稚樹・その他低木生育	大枝枯損	無	無	無	良	無	無	無	2	都市公園(市町村)	無	薬剤散布・施肥 枯損部の削除、枝下ろし
10 206-011 [5439-70-92]	単木	沼田市	市町村	伝承 1000	ｲﾁｮｳ	970		51.5	31.2		耕地 その他	草地・地被類	大枝枯損	無	無	無	良	信仰対象あり	荘田神社の大公孫樹	無*	2	天然記念物等(都道府県)	樹名板 解説板	薬剤散布・施肥 枯損部の削除、枝下ろし
10 206-012 [5439-70-63]	単木	沼田市	社寺	不明	ｺｳﾔﾏｷ	355		20	12.5		その他	裸地	小枝枯損	無	無	無	良	無	無	無	2	天然記念物等(市町村)	樹名板 解説板	保護棚設置
10 206-013 [5439-70-72]	単木	沼田市	その他 公有	不明	ｹﾔｷ	460		18	22		公園 その他	裸地 舗装	小枝枯損	無	無	無	良	無	無	無	2	無	無	無
10 206-014 [5439-70-92]	単木	沼田市	個人	不明	ｱｶﾏﾂ	334		18	17		耕地	草地・地被類	大枝枯損	無	無	無	良	無	一本松	無	2	無	無	無

コード番号 [3次メッシュコード]	区分	所在地 通称名	所有者	推定樹齢 (年)	巨木測定値 樹種名	幹周 (cm)	主幹 (cm)	樹高 (m)	枝張 (m)	株立 (本)	周囲の状況	根元の状況	欠損度	動物生息 鳥	動物生息 獣	着生植物	健全度	信仰対象	独特の呼称	故事伝承	視認性	保護制度指定	解説板等	特記事項
10 206-015 [5439-70-52]	単木	沼田市 内宿	市町村	300以上	ケヤキ	950		18	12		その他	裸地 舗装	頭頂部幹折れ 空洞あり	無	無	有	不良：枯死寸前	無	川田神社の大ケヤキ	無	2	天然記念物等(都道府県)	樹名板 解説板	薬剤散布・施肥 枯損部の削除、枝下ろし
10 206-016 [5439-70-42]	単木	沼田市 篠尾	その他 公有	300以上	ケヤキ	640		23	25		樹林 耕地 その他	草地・地被類 稚樹・その他低木生育	無	不明	不明	無	良	無	無	無	2	無	無	無
10 206-017 [5439-70-42]	単木	沼田市 篠尾	その他 公有	300以上	イチョウ	380		26	20		樹林 公園 その他	裸地 稚樹・その他低木生育	無	不明	不明	無	良	無	無	無	2	無	無	無
10 206-018 [5439-70-42]	単木	沼田市 篠尾	その他 公有	100～199	イチョウ	310		25	15		樹林 公園 その他	裸地 稚樹・その他低木生育	無	不明	不明	無	良	無	無	無	2	無	無	無
10 207-001 [5439-24-98]	単木	館林市	社寺	300以上	クロマツ	300		18	15		耕地 建物群 道路	裸地 草地・地被類	無	無	無	無	良	無	無	無	1	その他制度	その他	無
10 207-002 [5439-24-75]	単木	館林市	個人	200～299	エノキ	373		18	19		耕地 建物群 道路	裸地 ササその他やぶ 舗装	無	無	無	無	良	無	無	無	2	その他制度	その他	無
10 207-003 [5439-24-93]	単木	館林市 尾曳神社	社寺	不明	クスノキ	418		18	11		樹林 公園	裸地 舗装	下部幹折れ	無	無	無	良	無	無	無	2	その他制度	その他	無
10 207-004 [5439-24-83]	単木	館林市	市町村	伝承 300	クロマツ	300		11	17		建物群 道路	裸地 舗装	大枝枯損	無	無	無	不良：一部枯損	無	松原の一本松	有*	2	その他制度	解説板 その他	支柱設置 薬剤散布・施肥 枯損部の削除、枝下ろし
10 207-005 [5439-34-02]	単木	館林市 五宝寺	社寺	伝承 250	イチョウ	341		20	9		建物群 その他	裸地 舗装	無	無	無	無	良	無	大イチョウ	有*	2	その他制度	解説板 その他	無
10 207-006 [5439-24-62]	単木	館林市 茂林寺	社寺	不明	ケヤキ	346		25	26		樹林 その他	裸地 草地・地被類 ササその他やぶ	無	無	無	無	良	無	無	無	3	その他制度	その他	無
10 207-007 [5439-24-62]	単木	館林市 茂林寺	社寺	伝承 280	サワラ	530		27	12		建物群 その他	裸地 舗装	空洞あり	無	無	無	良	無	大サワラ	有*	2	無	解説板	無
10 207-008 [5439-24-81]	単木	館林市 富士嶽神社	社寺	伝承 200	サワラ	417	230	16	17		建物群 道路	裸地 舗装	無	無	無	無	良	無	大サワラ	無	2	その他制度	解説板 その他	無
10 207-009 [5439-24-90]	単木	館林市	個人	200～299	ケヤキ	328		27	19		樹林 建物群 道路	裸地 ササその他やぶ 舗装	無	無	無	無	良	無	無	無	2	その他制度	その他	無
10 207-010 [5439-24-50]	単木	館林市 菅原神社	社寺	伝承 300	ケヤキ	334		20	14		樹林 耕地 建物群 道路	裸地 ササその他やぶ	大枝枯損	無	無	有	不良：一部枯損	信仰対象あり	無	無	2	その他制度	その他	無
10 207-011 [5439-23-57]	単木	館林市	個人	200～299	ケヤキ	309		26	18		樹林 耕地 建物群 道路	ササその他やぶ 舗装	無	無	無	無	良	無	無	無	2	その他制度	その他	無

コード番号 [3次ﾒｯｼｭｺｰﾄﾞ]	区分	所在地 通称名	所有者	推定樹齢 (年)	巨木測定値 樹種名	幹周 (cm)	主幹 (cm)	樹高 (m)	枝張 (m)	株立 (本)	周囲の状況	根元の状況	欠損度	動物生息 鳥	動物生息 獣	着生植物	健全度	信仰対象	独特の呼称	故事伝承	視認性	保護制度指定	解説板等	特記事項
10 208-001 [5438-67-46]	単木	渋川市	社寺	不明	ｽｷﾞ	345		23	12		樹林 耕地	草地・地被類	無	無	無	有	良	不明	無	不明	2	無	無	無
10 208-002 [5438-67-46]	単木	渋川市	社寺	不明	ｳﾒ	300		22	16		樹林 耕地	草地・地被類	小枝枯損	無	無	有	良	不明	無	無	2	無	無	無
10 208-003 [5438-67-37]	単木	渋川市	社寺	不明	ｱｶﾏﾂ	310		21	12		樹林	草地・地被類	小枝枯損	無	無	無	良	不明	無	不明	3	無	無	無
10 208-004 [5438-67-37]	単木	渋川市	社寺	不明	ｽｷﾞ	305		30	15		樹林	草地・地被類	無	無	無	無	良	不明	無	不明	3	無	無	無
10 208-005 [5438-67-37]	単木	渋川市	個人	不明	ｳﾒ	380		28	20		建物群 道路	裸地	小枝枯損	無	無	有	良	無	無	無	2	無	無	無
10 208-006 [5438-67-37]	単木	渋川市	個人	不明	ｳﾒ	315		24	19		道路 その他	草地・地被類	無	無	無	有	良	無	無	無	2	無	無	無
10 208-007 [5438-67-28]	単木	渋川市	個人	不明	ｳﾒ	370	200	30	13		樹林 耕地 道路	草地・地被類	無	無	無	有	良	無	無	無	2	無	無	無
10 208-008 [5438-67-29]	単木	渋川市	社寺	不明	ｼﾀﾞﾚｻﾞｸﾗ	365		15	14		建物群	裸地	小枝枯損	無	無	無	良	不明	金蔵寺のしだれ桜	明治	3	天然記念物等(都道府県)	樹名板 解説板	枯損部の削除、枝下ろし
10 208-009 [5438-67-29]	単木	渋川市	市町村	不明	ｾﾝﾀﾞﾝ	380		12	8.5		その他	裸地	大枝枯損 頭頂部幹折れ	無	無	無	不良：一部枯損	無	無	無	2	無	無	無
10 208-010 [5438-57-99]	単木	渋川市	社寺	不明	ｽｷﾞ	385		20	10		建物群	裸地	小枝枯損 空洞あり	無	無	無	良	不明	無	不明	2	無	無	無
10 208-011 [5439-50-90]	単木	渋川市	社寺	不明	ｳﾒ	310		26	26		樹林 建物群	草地・地被類	小枝枯損	無	無	無	良	不明	無	不明	2	無	無	無
10 208-012 [5439-50-90]	単木	渋川市	個人	不明	ｳﾒ	380		14	5.5		建物群 道路	舗装	大枝枯損 小枝枯損	無	無	無	不良：一部枯損	無	無	無	2	無	無	枯損部の削除、枝下ろし
10 208-013 [5438-57-99]	単木	渋川市	個人	300以上	ｳﾒ	870		9	8		道路 その他	草地・地被類	大枝枯損 空洞あり	無	無	無	不良：一部枯損	信仰対象あり タブーあり	藍園墓地の大けやき	有	2	天然記念物等(都道府県)	樹名板	枯損部の削除、枝下ろし
10 208-014 [5439-50-91]	単木	渋川市	個人	不明	ﾔﾏｸﾞﾜ	380	200	9	10.5	2	建物群 道路	草地・地被類	下部幹折れ 空洞あり	無	無	無	不良：一部枯損	無	下郷の大桑	不明	2	天然記念物等(都道府県)	樹名板 解説板	保護棚設置 支柱設置 その他
10 208-015 [5438-57-89]	単木	渋川市	個人	不明	ｳﾒ	300		28	20		建物群	ササその他やぶ	無	無	無	無	良	無	無	無	2	無	無	無
10 208-016 [5438-57-89]	単木	渋川市	個人	不明	ｳﾒ	310		31	17		建物群	裸地	無	無	無	無	良	無	無	不明	2	無	無	枯損部の削除、枝下ろし
10 208-017 [5438-57-89]	単木	渋川市	個人	不明	ｳﾒ	350		33	19		樹林 道路	草地・地被類	無	無	無	無	良	無	無	無	2	無	無	枯損部の削除、枝下ろし
10 208-018 [5439-50-70]	単木	渋川市	個人	不明	ｸｽﾉｷ	300		21	13.5		建物群	草地・地被類	小枝枯損	無	無	有	良	無	無	無	2	無	無	枯損部の削除、枝下ろし
10 208-019 [5438-57-69]	単木	渋川市	社寺	不明	ｳﾒ	340		35	30		樹林	草地・地被類	大枝枯損	無	無	無	不良：一部枯損	不明	無	不明	2	無	無	無

コード番号 [3次ﾒｯｼｭｺｰﾄﾞ]	区分	所在地 通称名	所有者	推定樹齢 (年)	巨木測定値 樹種名	幹周 (cm)	主幹 (cm)	樹高 (m)	枝張 (m)	株立 (本)	周囲の状況	根元の状況	欠損度	動物生息 鳥	動物生息 獣	着生植物	健全度	信仰対象	独特の呼称	故事伝承	視認性	保護制度指定	解説板等	特記事項
10 208-020 [5436-57-78]	単木	渋川市	個人	不明	ｽｷﾞ	470	280	26	9.5	2	樹林	草地・地被類	小枝枯損	無	無	無	良	無	無	無	2	無	無	無
10 208-021 [5439-50-71]	単木	渋川市	社寺	伝承 1000	ｹﾔｷ	730		20	25		樹林 道路	裸地	大枝枯損	無	無	無	不良：一部枯損	不明	早尾神社の大けやき	有	2	天然記念物等(都道府県)	樹名板 解説板	保護柵設置 枯損部の削除、枝下ろし
10 208-022 [5439-50-71]	単木	渋川市	社寺	不明	ｹﾔｷ	375		22	25		樹林 道路	裸地	小枝枯損	無	無	無	良	不明	無	不明	2	無	無	無
10 208-023 [5439-50-71]	単木	渋川市	社寺	不明	ｹﾔｷ	330		19	14		樹林 道路	裸地	小枝枯損 空洞あり	無	無	無	不良：一部枯損	不明	無	不明	2	無	無	枯損部の削除、枝下ろし
10 208-024 [5439-50-50]	単木	渋川市	個人	不明	ｹﾔｷ	480	280	22	17	2	建物群 道路 水面	草地・地被類	小枝枯損	無	無	無	良	無	無	無	1	無	無	無
10 208-025 [5439-50-50]	単木	渋川市	個人	不明	ｴﾉｷ	310		25	17		建物群 道路	裸地	無	無	無	有	良	無	無	無	1	無	無	無
10 208-026 [5439-50-50]	単木	渋川市	個人	不明	ｹﾔｷ	340		30	15		建物群 水面	ササその他やぶ	小枝枯損	無	無	有	良	無	無	無	1	無	無	無
10 208-027 [5439-50-50]	単木	渋川市	個人	不明	ｹﾔｷ	310		27	12		建物群 水面	ササその他やぶ	小枝枯損	無	無	有	良	無	無	無	1	無	無	無
10 208-028 [5439-50-51]	単木	渋川市	個人	不明	ｹﾔｷ	370		17	12		建物群 道路	裸地 舗装	空洞あり	無	無	無	良	信仰対象あり	不明	不明	2	無	無	無
10 208-029 [5439-50-50]	単木	渋川市	社寺	不明	ｹﾔｷ	370		25	11		建物群 道路	ササその他やぶ	小枝枯損	無	無	無	不良：一部枯損	不明	無	不明	2	無	無	枯損部の削除、枝下ろし
10 208-030 [5439-50-52]	単木	渋川市	社寺	不明	ｹﾔｷ	455		27	20		樹林	裸地	小枝枯損	無	無	無	良	信仰対象あり	無	不明	2	無	無	無
10 208-031 [5439-50-52]	単木	渋川市	個人	不明	ｹﾔｷ	315		24	14		建物群 道路	草地・地被類	小枝枯損	無	無	無	良	無	無	無	2	無	無	枯損部の削除、枝下ろし
10 208-032 [5436-67-36]	単木	渋川市	個人	伝承 250	ｷﾝﾓﾝｹｲ	310		8.5	7.6	5	耕地 建物群	裸地		無	無	無	良	無	無	無	3	無	無	無
10 209-001 [5439-30-27]	単木	渋川市 水宮神社	社寺	300以上	ｹﾔｷ	750		20	31		耕地	裸地	頭頂部幹折れ	不明	不明	無	不良：枯死寸前	信仰対象あり	水宮神社の大ケヤキ	不明	2	天然記念物等(都道府県)	解説板 石標	定期的な下刈り・清掃
10 209-002 [5439-20-96]	樹林 0.5 ha 実測:3本	渋川市 浅間神社	社寺	300以上	ｹﾔｷ ｹﾔｷ ｹﾔｷ	415 420 300		34 35 32	20 20 18		樹林 その他	裸地	無	不明	不明	無	良	無	無	無	2	無	無	無
10 209-003 [5439-20-96]	樹林 0.3 ha 実測:2本	渋川市 浅間公園	市町村	300以上	ｹﾔｷ ｹﾔｷ	325 365		30 35	15 15		公園	裸地	無	不明	不明	無	良	無	無	無	2	都市公園(市町村)	無	無
10 209-004 [5439-20-86]	単木	渋川市 諏訪神社	社寺	300以上	ｲﾁｮｳ	400		27	10		樹林	裸地	無	不明	不明	無	不良：一部枯損	信仰対象あり 祭事あり	無	無	2	無	無	保護柵設置
10 209-005 [5439-20-66]	単木	渋川市 土師神社	社寺	300以上	ｹﾔｷ ｹﾔｷ ﾑｸﾉｷ ﾑｸﾉｷ	377 330 350 310		32 30 19 25	20 20 10 10		樹林	稚樹・その他低木生育		不明	不明	無	不良：一部枯損	無	無	無	2	無	無	無

コード番号 [3次ﾒｯｼｭｺｰﾄﾞ]	区分	所在地 通称名	所有者	推定樹齢 (年)	巨木測定値 樹種名	幹周 (cm)	主幹 (cm)	樹高 (m)	枝張 (m)	株立 (本)	周囲の状況	根元の状況	欠損度	動物生息 鳥	動物生息 獣	着生植物	健全度	信仰対象	独特の呼称	故事伝承	視認性	保護制度指定	解説板等	特記事項
10 209-006 [5439-20-66]	単木	藤岡市 美久里東小学校	市町村	100～199	クスノキ	310		17	20		その他	裸地	無	不明	不明	無	良	無	無	無	2	無	解説板	無
10 209-007 [5439-20-73]	単木	藤岡市 秋葉神社	社寺	不明	スギ	320		22	10		その他	裸地	無	不明	不明	無	良	信仰対象あり	無	無	2	無	解説板	無
10 209-008 [5439-20-62]	単木	藤岡市 大聖寺	社寺	300以上	ケヤキ	660		20	20		耕地	裸地	空洞あり	不明	不明	無	良	無	無	無	2	無	無	無
10 209-009 [5439-20-72]	単木	藤岡市 三嶋神社	社寺	不明	ケヤキ	350		35	15		樹林	稚樹・その他低木生育	無	不明	不明	無	良	不明	無	不明	2	無	無	無
10 209-010 [5439-20-62]	単木	藤岡市 仙蔵寺	社寺	不明	イチョウ	425		23	16		樹林	裸地	無	不明	不明	無	良	無	無	無	2	無	無	無
10 209-011 01/02 [5438-27-29]	樹林 0.5 ha 実測:6本	藤岡市 地守神社	社寺	300以上	スギ スギ スギ ヒノキ	330 540 475 500		35 40 35 32	10 20 18 11		樹林	裸地	無	不明	不明	無		信仰対象あり	地守神社の大スギ	不明	2	天然記念物等(市町村)	解説板	無
10 209-011 02/02 [5438-27-29]	樹林	藤岡市 地守神社			タブラ ケヤキ	475 320		33 25	10 12															
10 209-012 [5438-27-26]	単木	藤岡市 辛科神社	社寺	300以上	カヤ	565		27	15		樹林	裸地	無	不明	不明	無	良	信仰対象あり	辛科神社のカヤ	無	2	天然記念物等(市町村)		
10 209-013 01/02 [5438-17-70]	樹林 27 ha 実測:7本	藤岡市 日野県有林	都道府県	200～299	ケヤキ ケヤキ カシラ ケヤキ	307 333 346 365		23 24 28 23	20 31 21 33		樹林	草地・地被類 稚樹・その他低木生育	無	不明	クマ,イノシシ	無	良	無	無	無	2	自然環境保全地域(都道府県) 保安林・学術参考保護等	無	無
10 209-013 02/02 [5438-17-70]	樹林	藤岡市 日野県有林			シオジ トチノキ トチノキ	318 377 350		23 26 22	24 30 31						クマ,イノシシ									
10 210-001 [5438-37-33]	単木	富岡市 小野小学校	市町村	100～199	トチノキ	390		15	25		耕地 建物群 道路 その他	裸地	無	無	無	無	良	無	無	無	2	無	無	保護柵設置
10 210-002 [5438-37-03]	樹林 0.4 ha 実測:2本	富岡市 曽木神社	社寺	200～299	ケヤキ ケヤキ	365 300		18 23	20 14		樹林 耕地 道路	裸地	無	無	無	無	良	無	無	無	2	無	無	無
10 210-003 [5438-37-42]	単木	富岡市 長学寺	社寺	伝承 800	イチョウ	625		30	21		樹林	裸地 稚樹・その他低木生育 ササその他やぶ	大枝枯損 小枝枯損	無	無	無	良	無	虎銀杏	有*	3	保安林・学術参考保護等	解説板	定期的な下刈り・清掃
10 210-004 [5438-37-02]	単木	富岡市 小舟神社	社寺	不明	ケヤキ	310		19	19		樹林 耕地 建物群 道路	裸地	大枝枯損 小枝枯損	無	無	無	良	信仰対象あり	無	無	3	無	無	無
10 210-005 [5438-27-72]	単木	富岡市 華花堂	社寺	伝承 400	スギ	360		24	14		耕地 道路	裸地 その他	空洞あり	無	無	無	不良:一部枯損	信仰対象あり	無	無	2	無	無	無

コード番号 [3次メッシュコード]	区分	所在地 通称名	所有者	推定樹齢 (年)	巨木測定値 樹種名	幹周 (cm)	主幹 (cm)	樹高 (m)	枝張 (m)	株立 (本)	周囲の状況	根元の状況	欠損度	動物生息 鳥	動物生息 獣	着生植物	健全度	信仰対象	独特の呼称	故事伝承	視認性	保護制度指定	解説板等	特記事項
10 210-006 [5438-37-01]	単木	富岡市 竜光寺	社寺	伝承 400	イチョウ	490		26	21		樹林 建物群	裸地	大枝枯損	無	無	有	良	信仰対象あり	無	有*	2	無	その他	保護棚設置
10 210-007 [5438-37-00]	樹林 0.8 ha 実測:3本	富岡市 蛇宮神社	社寺	200～299	クヌギ スギ クヌギ	375 300 375		24 30 26	29 10 24		樹林 耕地 建物群 道路	裸地	無	無	無	無	良	無	無	無	2	無	無	無
10 210-008 [5438-27-90]	単木	富岡市 高瀬神社	社寺	不明	クヌギ	380		15	17		樹林 建物群 道路	裸地	小枝枯損 空洞あり	無	無	無	良	無	無	無	3	無	無	無
10 210-009 [5438-27-50]	樹林 0.1 ha 実測:2本	富岡市 浅香入不動堂	社寺	200～299	スギ スギ	430 300		30 30	12 12		樹林	草地・地被類	無	無	無	無	良	無	無	無	3	無	無	無
10 210-010 [5438-26-99]	単木	富岡市 堂山稲荷	社寺	不明	シラカシ	495		15	20		樹林 耕地 道路	裸地 ササその他やぶ 舗装	小枝枯損 頭頂部幹折れ	無	無	無	良	信仰対象あり	無	無	1	無	無	定期的な下刈り・清掃
10 210-011 [5438-36-08]	樹林 9 ha 実測:35本	富岡市 貫前神社	社寺	300以上	イチョウ スダジイ スギ クヌギ	555 535 513 648	492	20 15 30 29	22 20 9 39	2	樹林 耕地 建物群 道路	裸地 稚樹・その他低木生育 ササその他やぶ	枯損木やや あり	無	無	有	良	無	無	無	1	天然記念物等(市町村)	解説板	無
10 210-012 [5438-26-98]	単木	富岡市 宮崎神社	社寺	伝承 800	スギ	706		25	15		樹林 耕地 道路	裸地 草地・地被類	大枝枯損 小枝枯損	無	無	無	良	信仰対象あり	無	無	3	天然記念物等(市町村)	解説板	無
10 210-013 [5438-26-78]	単木	富岡市	個人	200～299	シラカシ	350		20	18		樹林 耕地 建物群 道路	草地・地被類	無	無	無	無	良	無	無	無	3	無	無	無
10 210-014 [5438-26-73]	単木	富岡市 実相寺	社寺	不明	クスノキ	315		12	6		樹林 耕地 道路	舗装	大枝枯損 頭頂部幹折れ	無	無	無	不良：その他	無	無	無	2	無	無	無
10 210-015 [5438-27-90]	単木	富岡市	個人	300以上	クヌギ	308		14	6		建物群 道路	裸地 舗装	大枝枯損	無	無	無	良	無	無	無	3	無	無	無
10 210-016 [5438-26-99]	単木	富岡市 和合神社	社寺	300以上	イチョウ	1060	350	26	20	5	耕地 道路 水面	裸地 ササその他やぶ 舗装	大枝枯損	無	無	無	良	無	無	無	2	無	無	無
10 210-017 [5438-37-00]	単木	富岡市 富岡高校	都道府県	300以上	クロマツ	781	343	15	10	2	その他	裸地	小枝枯損	無	無	無	良	無	無	無	2	無	無	定期的な下刈り・清掃
10 210-018 [5438-37-00]	単木	富岡市 富岡高校	都道府県	100～199	クヌギ	305		15	15		その他	裸地	小枝枯損	無	無	無	不良：一部枯損	無	無	無	1	無	無	定期的な下刈り・清掃
10 210-019 [5438-37-00]	単木	富岡市 富岡高校	都道府県	100～199	クヌギ	300		15	15		その他	裸地	小枝枯損	無	無	無	不良：一部枯損	無	無	無	1	無	無	定期的な下刈り・清掃
10 210-020 [5438-37-00]	単木	富岡市 富岡高校	都道府県	100～199	クヌギ	340		13			その他	裸地	小枝枯損	無	無	無	不良：一部枯損	無	無	無	1	無	無	定期的な下刈り・清掃
10 211-001 [5438-46-33]	単木	安中市 長源寺	社寺	200～299	ヒガンザクラ	380		15	18		樹林	ササその他やぶ	大枝枯損	不明	不明	有	不良：一部枯損	無	無	無	2	無	無	無

コード番号 [3次メッシュコード]	区分	所在地 通称名	所有者	推定樹齢 (年)	巨木測定値 樹種名	幹周 (cm)	主幹 (cm)	樹高 (m)	枝張 (m)	株立 (本)	周囲の状況	根元の状況	欠損度	動物生息 鳥	動物生息 獣	着生植物	健全度	信仰対象	独特の呼称	故事伝承	視認性	保護制度指定	解説板等	特記事項
10 211-002 [5438-46-33]	単木	安中市 長源寺	社寺	200～299	スギ	362		25	12		樹林	裸地	無	不明	不明	無	良	無	無	無	2	無	無	無
10 211-003 [5438-46-33]	単木	安中市 長源寺	社寺	200～299	イチョウ	336		23	22		樹林	裸地	無	不明	不明	無	良	無	無	無	2	無	無	無
10 211-004 [5438-46-33]	単木	安中市 長源寺	社寺	200～299	モミ	326		24	12		樹林	裸地	無	不明	不明	無	良	無	無	無	2	無	無	無
10 211-005 01/03 [5438-46-34]	樹林 3.23 ha 実測:9本	安中市 檪名神社	社寺	200～299	スギ スギ スギ スギ	460 420 350 330		32 32 28 25	16 14 10 16		樹林	稚樹・その他低木生育	無	不明	不明	無	良	信仰対象あり	御神木	不明	2	無	無	無
10 211-005 02/03 [5438-46-34]	樹林	安中市 檪名神社			スギ スギ スギ スギ	320 320 320 310		30 32 30 30	14 15 10 10															
10 211-005 03/03 [5438-46-34]	樹林	安中市 檪名神社			モミ	440		35	18															
10 211-006 [5438-36-67]	単木	安中市 自性寺	社寺	300以上	カヤ	370		13	17		樹林	裸地	無	無	無	有	良	無	無	無	2	無	無	無
10 211-007 [5438-36-67]	樹林 0.15 ha 実測:3本	安中市 自性寺	社寺	300以上	スギ スギ スギ	310 320 300		25 23 25	9.8 13 13		樹林	草地・地被類	無	無	無	無	良	無	無	無	2	無	無	無
10 211-008 [5438-46-28]	単木	安中市	その他公有	不明	ムクノキ	410		9	19.2		道路	裸地	無	無	無	無	良	無	無	無	2	無	無	無
10 211-009 [5438-37-50]	樹林 0.2 ha 実測:3本	安中市 咲前神社	社寺	不明	シラカシ スギ スギ	400 350 320		21 20 20	20.9 11.7		樹林	草地・地被類	無	無	無	無	良	無	無	無	2	無	無	無
10 211-010 [5438-36-88]	樹林 0.8 ha 実測:3本	安中市 榎下神社	社寺	不明	ヒノキ クスノキ スギ	340 300 340		18 21 21	12.8 14.8 9.5		樹林	草地・地被類	無	無	無	無	良	無	無	無	2	無	無	無
10 211-011 [5438-37-92]	単木	安中市 熊野神社	社寺	300以上	ケヤキ	620		8	18.5		その他	裸地	空洞あり	無	無	無	不良：その他	無	大ケヤキ	無	2	天然記念物等(市町村)	無	無
10 211-012 [5438-37-92]	単木	安中市 安中小学校	市町村	100～199	イチョウ	440		19	17.3		その他	裸地	無	無	無	無	良	無	安中小学校の大イチョウ	無	2	天然記念物等(市町村)	無	無
10 211-013 [5438-37-75]	単木	安中市 福泉寺	社寺	不明	クスノキ	320		18	13.5		その他	裸地	無	無	無	無	良	無	福泉寺の大クスノキ	無	2	天然記念物等(市町村)	無	無
10 211-014 01/03 [5438-37-70]	並木 500 m 実測:9本	安中市	都道府県	300以上	スギ スギ スギ スギ	363 331 410 330		30 27 27 27	9 8 10 5		道路	裸地 草地・地被類 舗装	無	無	無	無	不良：一部枯損	無	安中杉並木	不明	1	天然記念物等(国)	無	定期的な下刈り・清掃 枯損部の削除、枝下ろし
10 211-014 02/03 [5438-37-70]	並木	安中市			スギ スギ スギ スギ	359 348 314 402		27 28 25 35	10 12 10 13										安中杉並木					

コード番号 [3次ﾒｯｼｭｺｰﾄﾞ]	区分	所在地 通称名	所有者	推定樹齢（年）	巨木測定値 樹種名	幹周 (cm)	主幹 (cm)	樹高 (m)	枝張 (m)	株立 (本)	周囲の状況	根元の状況	欠損度	動物生息 鳥	動物生息 獣	着生植物	健全度	信仰対象	独特の呼称	故事伝承	視認性	保護制度指定	解説板等	特記事項
10 211-014 03/03 [5436-37-70]	並木	安中市			ｽｷﾞ	350		27	12										安中杉並木					
10 301-001 [5439-50-75]	単木	北橘村 上箱田	個人	300以上	ｱｶﾏﾂ	490	190	5	4	3	耕地	草地・地被類	無	無	無	無		無	大桑	不明	2	天然記念物等(市町村)	解説板	無
10 301-002 [5439-50-83]	単木	北橘村 真塁	個人	300以上	ｲﾁｮｳ	320		15	7.5		その他	稚樹・その他低木生育	無	無	無	無	良	無	無	無	2	無	無	無
10 301-003 01/02 [5439-50-63]	樹林 2.4 ha 実測:18本	北橘村 下箱田 木曽三社神社	社寺	200～299	ｳﾗｼﾞﾛﾓﾐ ｴﾉｷ ｳﾗｼﾞﾛﾓﾐ ｶﾔ	334 307 535 360		30 27 27 20	30 20 21 15		樹林 道路	草地・地被類 稚樹・その他低木生育	無	不明	不明	有	良	信仰対象あり	無	不明	2	その他制度	解説板	定期的な下刈り・清掃
10 301-003 02/02 [5439-50-63]	樹林	北橘村 下箱田 木曽三社神社			ｽｷﾞ	337		35	15															
10 302-001 [5439-60-66]	単木	赤城村 日蔭	個人	200～299	ｽｷﾞ	310		26			耕地 建物群 道路	草地・地被類	空洞あり	無	無	無	良	無	無	無	1	無	無	定期的な下刈り・清掃
10 302-002 [5439-60-66]	単木	赤城村 日蔭	個人	200～299	ｽｷﾞ	376		26			耕地 建物群 道路	草地・地被類	無	無	無	無	良	無	無	無	1	無	無	定期的な下刈り・清掃
10 302-003 [5439-60-76]	単木	赤城村 寺後	個人	300以上	ｶﾔ	330		20			耕地 建物群	裸地	無	無	無	無	良	信仰対象あり タブーあり	無	無*	2	無	無	定期的な下刈り・清掃
10 302-004 [5439-60-75]	単木	赤城村 辻久保	個人	300以上	ｽｷﾞ	683		30			樹林	草地・地被類 稚樹・その他低木生育	無	無	無	無	良	信仰対象あり	無	有*	2	無	無	定期的な下刈り・清掃
10 302-005 [5439-60-75]	単木	赤城村 辻久保	個人	300以上	ｽｷﾞ	325		26			樹林	草地・地被類 稚樹・その他低木生育	空洞あり	無	無	無	良	信仰対象あり	無	有*	2	無	無	定期的な下刈り・清掃
10 302-006 [5439-60-75]	単木	赤城村 辻久保	社寺	200～299	ｽｷﾞ	462		26			建物群 道路	草地・地被類	頭頂部幹折れ	無	無	無	良	無	無	無	1	無	無	定期的な下刈り・清掃
10 302-007 [5439-60-75]	単木	赤城村 辻久保	社寺	200～299	ｽｷﾞ	670	340	26		2	建物群 道路	ｻｻその他 やぶ その他		無	無	無	良	無	無	無	1	無	無	定期的な下刈り・清掃
10 302-008 [5439-60-75]	単木	赤城村 霞木	個人	300以上	ｳﾗｼﾞﾛﾓﾐ	365		24			樹林	草地・地被類 稚樹・その他低木生育	無	無	無	無	良	無	無	無	3	無	無	無
10 302-009 [5439-60-75]	単木	赤城村 霞木	個人	300以上	ｳﾗｼﾞﾛﾓﾐ	420		26			樹林 建物群	裸地	無	無	無	無	良	無	無	無	2	無	無	無
10 302-010 [5439-60-75]	単木	赤城村 霞木	個人	300以上	ｽｷﾞ	495		28			樹林 耕地 道路	裸地	無	無	無	無	良	無	無	有*	2	無	無	定期的な下刈り・清掃

コード番号 [3次ﾒｯｼｭｺｰﾄﾞ]	区分	所在地 通称名	所有者	推定樹齢 (年)	巨木測定値 樹種名	幹周 (cm)	主幹 (cm)	樹高 (m)	枝張 (m)	株立 (本)	周囲の状況	根元の状況	欠損度	動物生息 鳥	動物生息 獣	着生植物	健全度	信仰対象	独特の呼称	故事伝承	視認性	保護制度指定	解説板等	特記事項
10 302-011 [5439-60-05]	単木	赤城村 大谷峯	社寺	300以上	モミ	394		26			樹林 耕地	草地・地被類 稚樹・その他低木生育	頭頂部幹折れ	無	無	有	良	無	無	無	2	無	無	無
10 302-012 [5439-60-15]	単木	赤城村 宮ノ前	社寺	伝承 1000	ｳﾀｲ	610		30			建物群 道路	裸地	空洞あり	無	無	有	良	無	溝呂木の大ケヤキ	無	2	天然記念物等(都道府県)	解説板	保護柵設置 定期的な下刈り・清掃
10 302-013 [5439-60-24]	樹林 0.1 ha 実測:3本	赤城村 北の窪	社寺	300以上	ｳﾀｲ ｳﾀｲ ｳﾀｲ	308 630 375	 350 	30 30 26	 	 2 	樹林 耕地	草地・地被類	無	無	無	有	良	信仰対象あり	無	無	2	無	無	定期的な下刈り・清掃
10 302-014 [5439-60-54]	単木	赤城村 上の森	社寺	300以上	ｳﾀｲ	565		26			樹林 建物群 道路	裸地	無	無	無	無	良	無	無	無	2	無	無	定期的な下刈り・清掃
10 302-015 [5439-60-54]	単木	赤城村 上の森	社寺	300以上	ｳﾀｲ	310		26			樹林 建物群 道路	裸地	無	無	無	無	良	無	無	無	2	無	無	定期的な下刈り・清掃
10 302-016 [5439-60-54]	単木	赤城村 上の森	社寺	300以上	ﾋｶﾞﾝｻﾞｸﾗ	480		12			樹林 建物群 道路		大枝枯損 空洞あり	無	無	無	不良：枯死寸前	無	桜森のヒガンザクラ	無	3	天然記念物等(都道府県)	解説板	定期的な下刈り・清掃 枯損部の削除、枝下ろし
10 302-017 [5439-60-33]	単木	赤城村 中谷戸	個人	300以上	ｳﾀｲ	340		24			樹林 建物群	裸地 ササその他やぶ	空洞あり	無	無	無	良	無	無	無	2	無	無	定期的な下刈り・清掃
10 302-018 [5439-60-02]	単木	赤城村 八幡峯	社寺	300以上	ｳﾀｲ	332		20			建物群	草地・地被類	無	無	無	有	良	無	無	無	2	無	無	定期的な下刈り・清掃
10 303-001 [5439-50-07]	単木	富士見村 時沢	個人	200～299	ｴｿﾞｴﾉｷ	460		19.5	28		耕地	ササその他やぶ	無	無	無	無	良	無	無	無	2	無	無	無
10 303-002 [5439-50-26]	単木	富士見村 時沢	個人	100～199	ｳﾀｲ	310		27.7	21		耕地	ササその他やぶ	無	無	無	無	良	無	無	無	2	無	無	無
10 303-003 [5439-50-15]	単木	富士見村 原之郷	個人	200～299	ｸｽﾉｷ	340		18	11.7		耕地	裸地	小枝枯損	無	無	無	不良：一部枯損	無	無	無	2	無	無	無
10 303-004 [5439-50-25]	単木	富士見村 原之郷	個人	200～299	ｻｲｶﾁ	493		7.3	6.1		建物群	草地・地被類	頭頂部幹折れ	無	無	無	不良：枯死寸前	無	無	無	2	無	無	無
10 303-005 [5439-50-67]	単木	富士見村 石井	社寺	300以上	ｽｷﾞ	480		20.4	10		樹林	裸地	空洞あり	無	無	無	不良：枯死寸前	無	無	無	2	無	無	無
10 303-006 [5439-50-45]	単木	富士見村 田島	個人	100～199	ｳﾀｲ	410		25	18		耕地	ササその他やぶ	無	無	無	無	良	無	無	無	1	無	無	無
10 303-007 [5439-50-24]	単木	富士見村 金沢万寿雄氏所有地	個人	300以上	ｶﾔ	810		24.3	17		耕地	草地・地被類	無	無	無	無	良	無	横室の大榧	有*	1	天然記念物等(国)	解説板 石標	保護柵設置 支柱設置 枯損部の削除、枝下ろし
10 303-008 [5439-61-22]	単木	富士見村 箕輪	個人	100～199	ｸﾘ	370		12.5	12		樹林	草地・地被類	無	無	無	無	良	無	無	無	2	無	無	無

コード番号 [3次ﾒｯｼｭｺｰﾄﾞ]	区分	所在地 通称名	所有者	推定樹齢 (年)	巨木測定値 樹種名	幹周 (cm)	主幹 (cm)	樹高 (m)	枝張 (m)	株立 (本)	周囲の状況	根元の状況	欠損度	動物生息 鳥	動物生息 獣	着生植物	健全度	信仰対象	独特の呼称	故事伝承	視認性	保護制度指定	解説板等	特記事項
10 303-009 [5439-50-56]	単木	富士見村 石井	個人	100～199	ｻﾜﾗ	430		26	15		道路	草地・地被類	無	無	無	無	良	無	無	無	2	無	無	無
10 303-010 [5439-50-27]	単木	富士見村 時沢	市町村	300以上	ｸﾛﾏﾂ	310		16	14.1		道路	草地・地被類	無	無	無	無	不良：一部枯損	無	時沢の夫婦松	有*	2	天然記念物等(都道府県)	解説板 石標	保護柵設置 支柱設置 枯損部の削除、枝下ろし
10 303-011 01/02 [5439-61-64]	樹林 140 ha 推定:300本	富士見村 大洞	都道府県	100～199	ﾐｽﾞﾅﾗ ﾐｽﾞﾅﾗ ﾐｽﾞﾅﾗ ｳﾗｼﾞﾛﾓﾐ	460 335 402 315		16 20 25 20	20 20 23 16		樹林 水面	草地・地被類 稚樹・その他低木生育 ササその他やぶ	無	不明	不明	有	良	無	無	無	2	その他制度	無	無
10 303-011 02/02 [5439-61-64]	樹林	富士見村 大洞			ｳﾗｼﾞﾛﾓﾐ	370		24	12															
10 304-001 [5439-51-02]	単木	大胡町 大胡神社	社寺	300以上	ｸﾛｼﾞ	320		20			樹林	裸地	小枝枯損	無	無	無	良	無	無	無	1	無	無	無
10 305-001 [5439-51-55]	並木 700 m 実測:4本	宮城村	社寺	300以上	ｱｶﾏﾂ ｸﾛﾏﾂ ｱｶﾏﾂ ｸﾛﾏﾂ	435 350 305 305		28 22 16 16	12 28 20 11		耕地 道路	草地・地被類 稚樹・その他低木生育	枯損木ややあり	不明	不明	有	良	不明	新並木のアカマツ	無	2	天然記念物等(市町村)	無	無
10 305-002 [5439-51-54]	並木 3200 m 実測:3本	宮城村 赤城神社	社寺	300以上	ｸﾛﾏﾂ ｸﾛﾏﾂ ｸﾛﾏﾂ	320 370 435		26 20 23	12 20 20		耕地 道路	草地・地被類 稚樹・その他低木生育	枯損木ややあり	不明	不明	無	良	不明	赤城神社の松並木	不明	2	自然環境保全地域(都道府県)	解説板	薬剤散布・施肥 定期的な下刈り・清掃 枯損部の削除、枝下ろし
10 305-003 01/02 [5439-51-74]	樹林 3 ha 実測:43本	宮城村 赤城神社	社寺	300以上	ｽｷﾞ ｽｷﾞ ｽｷﾞ ｽｷﾞ	617 508 472 318		40 40 40 30	20 20 20 16		樹林	裸地 草地・地被類 稚樹・その他低木生育	無	不明	不明	有	良	信仰対象あり	赤城神社のたわらスギ	有*	2	天然記念物等(都道府県) 自然環境保全地域(都道府県)	解説板 石標	定期的な下刈り・清掃
10 305-003 02/02 [5439-51-74]	樹林	宮城村 赤城神社			ｽｷﾞ ｽｷﾞ ｽｷﾞ	443 578 439		30 30 30	30 18 14											*				
10 305-004 [5439-51-74]	単木	宮城村 三夜沢	個人	300以上	ﾌﾞﾅ	335		20	24		樹林	ササその他やぶ	小枝枯損	無	無	有	良	無	三夜沢のブナ	無	3	天然記念物等(市町村)	その他	無
10 305-005 [5439-61-03]	単木	宮城村	市町村	300以上	ﾌﾞﾅ	425		25	30		樹林	ササその他やぶ	小枝枯損	不明	不明	有	良	不明	不明	無	1	無	無	無
10 305-006 [5439-51-32]	単木	宮城村	個人	200～299	ｲﾁｮｳ	335		7	7		その他	裸地	無	無	無	無	良	無	無	無	2	無	無	無
10 306-001 [5439-51-17]	単木	粕川村 月田小学校	市町村	99以下	ｸｽﾉｷ	310		18	20		その他	裸地 舗装	無	無	無	有	良	無	無	無	2	無	無	無
10 306-002 [5439-41-86]	単木	粕川村 女渕	個人	200～299	ｹﾔｷ	336		20	20		その他	草地・地被類	小枝枯損	無	無	有	良	無	無	無	1	無	無	定期的な下刈り・清掃
10 307-001 [5439-52-00]	単木	新里村 鏑木	個人	300以上	ｱﾗｶｼ	530	300	15	20	5	樹林 建物群 道路	裸地 稚樹・その他低木生育	小枝枯損	不明	不明	有	良	無	鏑木のアラカシ	無	1	天然記念物等(市町村)	樹名板	無

コード番号 [3次メッシュコード]	区分	所在地 通称名	所有者	推定樹齢 (年)	巨木測定値 樹種名	幹周 (cm)	主幹 (cm)	樹高 (m)	枝張 (m)	株立 (本)	周囲の状況	根元の状況	欠損度	動物生息 鳥	動物生息 獣	着生植物	健全度	信仰対象	独特の呼称	故事伝承	視認性	保護制度指定	解説板等	特記事項
10 307-002 [5439-52-11]	単木	新里村 新井浪江宅	個人	不明	ｼﾀﾞﾚｻﾞｸﾗ	300		15	15		その他	裸地	小枝枯損	無	無	有	不良：一部枯損	無	お角桜	有＊	1	天然記念物等(市町村)	樹名板	無
10 307-003 [5439-51-39]	単木	新里村 大久保	個人	不明	ｽｷﾞ	450		17	15		建物群 道路	裸地	大枝枯損 小枝枯損	無	無	有	良	無	無	無	2	無	無	無
10 307-004 [5439-51-38]	単木	新里村 竜興寺	社寺	伝承 200	ｶﾔ	320		17	20	2	道路 その他	裸地	無	不明	不明	有	良	不明	法印のカヤ	有＊	1	天然記念物等(市町村)	樹名板	無
10 307-005 [5439-52-20]	単木	新里村 鶴が谷	個人	300以上	ｼﾀﾞﾚｻﾞｸﾗ	380		6	9		道路 その他	裸地 舗装	大枝枯損 頭頂部幹折れ	不明	不明	有	不良：一部枯損	無	おかめ桜	有＊	2	天然記念物等(市町村)	樹名板	無
10 307-006 [5439-51-38]	単木	新里村 関	個人	不明	ｲﾁｮｳ	320		20	24		耕地 道路	裸地	無	不明	不明	無	良	不明	無	不明	1	無	無	無
10 307-007 [5439-41-79]	単木	新里村 野	個人	300以上	ｸｽﾉｷ	700		20	30		樹林	草地・地被類	無	不明	不明	有	良	無	野の大クスノキ	無	1	天然記念物等(都道府県)	樹名板	無
10 307-008 [5439-52-30]	単木	新里村 奥沢	個人	不明	ｲﾁｮｳ	300		20	20		耕地 建物群	裸地	無	不明	不明	無	良	無	無	無	1	無	無	無
10 307-009 [5439-51-38]	単木	新里村 大久保	個人	不明	ｶﾔ	400		15	15		耕地 建物群	裸地	無	不明	不明	無	良	不明	不明	不明	3	無	無	無
10 307-010 [5439-41-88]	単木	新里村 小林	個人	300以上	ｴﾉｷ	370		18	12		樹林 建物群	草地・地被類	無	不明	不明	有	良	無	無	無	2	無	無	無
10 307-011 [5439-41-89]	単木	新里村 下武井	個人	不明	ｺｳﾔﾏｽｷ	335		20	6.5		建物群 その他	草地・地被類	無	ﾑｸﾄﾘ	不明	無	良	無	無	無	2	無	無	定期的な下刈り・清掃 枯損部の削除、枝下ろし
10 307-012 [5439-41-89]	単木	新里村 野	個人	不明	ｳﾒｷ	340		20	20		樹林	草地・地被類	無	不明	不明	有	良	無	無	無	2	無	無	無
10 307-013 [5439-52-01]	単木	新里村 新川	個人	不明	ｳﾒｷ	300		20	20		その他	草地・地被類	無	不明	不明	有	良	無	無	無	1	無	無	無
10 308-001 [5439-62-33]	単木	黒保根村 田沢	不明	99以下	ｻｲｶﾁ	408	328	12	19	2	その他	草地・地被類	小枝枯損 空洞あり	無	無	有	良	無	無	無	2	無	無	無
10 308-002 [5439-62-42]	単木	黒保根村 粟生 粟生神社	社寺	300以上	ｽｷﾞ	710		46	25		樹林	裸地	大枝枯損 小枝枯損	無	無	無	良	信仰対象あり	大杉	不明	2	無	無	無
10 308-003 [5439-52-92]	単木	黒保根村 水沼	個人	300以上	ｽｷﾞ	335		35	6		樹林	稚樹・その他低木生育	小枝枯損	無	無	無	良	信仰対象あり	無	無	2	無	無	無
10 308-004 [5439-62-12]	単木	黒保根村 浦丸 医光寺	社寺	300以上	ｼﾀﾞﾚｻﾞｸﾗ	420		18	18		その他	裸地	大枝枯損 頭頂部幹折れ	無	無	無	不良：一部枯損	信仰対象あり	無	不明	2	無	無	無
10 308-005 [5439-52-92]	単木	黒保根村 津久瀬	個人	300以上	ｽｷﾞ	605		45	23		樹林	草地・地被類	大枝枯損	無	無	無	良	信仰対象あり	無	無	1	無	無	無
10 308-006 [5439-52-70]	単木	黒保根村 城 正円寺	社寺	300以上	ｶﾔ	406		18	14		道路	裸地	大枝枯損 頭頂部幹折れ	無	無	無	良	信仰対象あり	無	不明	2	無	無	無

コード番号 [3次ﾒｯｼｭｺｰﾄﾞ]	区分	所在地 通称名	所有者	推定樹齢 (年)	巨木測定値 樹種名	幹周 (cm)	主幹 (cm)	樹高 (m)	枝張 (m)	株立 (本)	周囲の状況	根元の状況	欠損度	動物生息 鳥	動物生息 獣	着生植物	健全度	信仰対象	独特の呼称	故事伝承	視認性	保護制度指定	解説板等	特記事項
10 309-001 [5439-62-03]	単木	東村 関守	個人	300以上	ｳﾗｼﾞ	324		27	14.5		樹林 道路 その他	草地・地被類 稚樹・その他低木生育	異常なコブあり	無	無	無	良	無	無	無	3	無	無	無
10 309-002 [5439-62-14]	樹林 0.1 ha 実測:2本	東村 諏訪神社	社寺	300以上	ｽｷﾞ	314		29.5	12		樹林 耕地 道路	草地・地被類	無	無	無	無	良	信仰対象あり 祭事あり	無	無	1	無	無	無
10 309-003 [5439-62-24]	単木	東村 三島神社	社寺	300以上	ｽｷﾞ	535		30	15		樹林 耕地	ササその他やぶ	無	無	無	無	良	信仰対象あり 祭事あり	無	無	1	無	無	無
10 309-004 [5439-62-25]	単木	東村 祥禅寺	社寺	100～199	ｲﾁｮｳ	314		23	12.5		その他	草地・地被類	無	無	無	有	良	無	無	無	1	無	無	無
10 309-005 01/02 [5439-62-25]	樹林 0.2 ha 実測:6本	東村 赤城御霊神社	社寺	300以上	ｽｷﾞ ｽｷﾞ ｽｷﾞ ｽｷﾞ	400 320 465 370		35 32 35 32	12 12 12.5 14		樹林 耕地 道路	草地・地被類 稚樹・その他低木生育 ササその他やぶ	無	無	無	有	良	信仰対象あり	無	無	1	無	無	無
10 309-005 02/02 [5439-62-25]	樹林	東村 赤城御霊神社			ｽｷﾞ	450		32	8															
10 309-006 [5439-62-26]	単木	東村 大沢	個人	300以上	ｳﾗｼﾞ	420		28	19		樹林 道路	草地・地被類 稚樹・その他低木生育	無	無	無	有	良	無	無	無	1	無	無	無
10 309-007 01/02 [5439-62-48]	樹林 400 ha	東村 大八作 稲荷	個人	300以上	ｳﾗｼﾞ ｳﾗｼﾞ ｳﾗｼﾞ ｳﾗｼﾞ	400 470 324 460		25 30 28 30	16 18 13 23		樹林 耕地	草地・地被類 稚樹・その他低木生育 ササその他やぶ	無	無	無	有	良	信仰対象あり	無	無	1	無	無	無
10 309-007 02/02 [5439-62-48]	樹林	東村 大八作			ｳﾗｼﾞ	620		27	25															
10 309-008 01/02 [5439-63-81]	樹林 2 ha 実測:6本	東村 東宮神社	社寺	300以上	ｽｷﾞ ｽｷﾞ ｽｷﾞ ｽｷﾞ	335 314 385 335		36 35 38 30	9 10 9 11		樹林 建物群 道路	草地・地被類 稚樹・その他低木生育 ササその他やぶ	無	無	無	有	不良：一部枯損	信仰対象あり 祭事あり	無	無	1	無	無	無
10 309-008 02/02 [5439-63-81]	樹林	東村 東宮神社			ｽｷﾞ	413		30	12															
10 321-001 [5438-47-35]	単木	榛名町 本郷後側	個人	300以上	ｶﾔ	340		11.5	13.4		その他	草地・地被類	頭頂部幹折れ	無	無	無	不良：一部枯損	無	後側の大カヤ	不明	2	天然記念物等(市町村)	無	無
10 321-002 [5438-47-50]	単木	榛名町 大森神社	社寺	300以上	ｳﾗｼﾞ	400		29	17.5		樹林	裸地	無	無	無	無	良	無	無	無	1	無	無	無
10 321-003 [5438-46-69]	単木	榛名町 中室田	市町村	200～299	ｸｽﾉｷ	700		25	14.3		公園 道路	舗装	頭頂部幹折れ 下部幹折れ	無	無	無	不良：一部枯損	無	医王寺跡の大クスノキ	有*	2	天然記念物等(市町村)	解説板	枯損部の削除、枝下ろし

コード番号 [3次メッシュコード]	区分	所在地 通称名	所有者	推定樹齢 (年)	巨木測定値 樹種名	幹周 (cm)	主幹 (cm)	樹高 (m)	枝張 (m)	株立 (本)	周囲の状況	根元の状況	欠損度	動物生息 鳥	動物生息 獣	着生植物	健全度	信仰対象	独特の呼称	故事伝承	視認性	保護制度指定	解説板等	特記事項
10 321-004 [5438-46-46]	単木	榛名町 町有林	市町村	100～199	ﾔﾏｻﾞｸﾗ	325		15	14		樹林	稚樹・その他低木生育	無	無	無	無	良		無	有★	2	無	無	無
10 321-005 01/02 [5438-56-48]	樹林 18.5 ha 推定:85本	榛名町 榛名山 榛名神社	社寺	300以上	モミ ｹﾔｷ ｽｷﾞ ｽｷﾞ	480 520 374 977		32 25 30 30	20 30 18 18		樹林 建物群 道路	裸地 稚樹・その他低木生育 舗装	枯損木やや あり	不明	不明	有	良	信仰対象あり	矢立スギ	有★	2	天然記念物等(国)保安林・学術参考保護等 その他制度	解説板	定期的な下刈り・清掃
10 321-005 02/02 [5438-56-48]	樹林	榛名町 榛名山 榛名神社			ｽｷﾞ	600		25	15															
10 322-001 [5438-55-58]	単木	倉渕村	個人	300以上	ｽｷﾞ	301		18	9		樹林 耕地 道路	裸地 草地・地被類 ササその他やぶ	大枝枯損	無	無	無	不良：一部枯損	信仰対象あり	矢陸のスギ	不明	1	無	無	無
10 322-002 [5438-56-40]	単木	倉渕村	個人	200～299	ﾄﾁﾉｷ	320		27	8		樹林 その他	裸地 草地・地被類	小枝枯損	無	無	無	良	無	無	無	3	無	無	無
10 322-003 01/02 [5438-56-31]	樹林 0.35 ha 実測:6本	倉渕村 浅間神社	社寺	300以上	ｽｷﾞ ｽｷﾞ ｽｷﾞ ｽｷﾞ	366 368 440 317		35 35 35 35	8 10 10 5		樹林 耕地 道路	草地・地被類 稚樹・その他低木生育 ササその他やぶ		無	無	無	良		有	無	1	天然記念物等(市町村)	解説板	無
10 322-003 02/02 [5438-56-31]	樹林	倉渕村 浅間神社			ｽｷﾞ ｶｴﾃﾞ	378 310		35 11	10 12										浅間神社の大カエデ					
10 322-004 01/02 [5438-56-22]	樹林 0.1 ha 実測:5本	倉渕村 椿名神社	社寺	300以上	ｲﾁｮｳ ｹﾔｷ ｹﾔｷ ｽｷﾞ	585 655 362 455		34 32 17 18	20 28 20 8		樹林 耕地	裸地 草地・地被類	無	無	無	無	良	無	椿名神社の大イチョウ 大ケヤキ	無	1	天然記念物等(市町村)	無	無
10 322-004 02/02 [5438-56-22]	樹林	倉渕村 椿名神社			ｽｷﾞ	300		18	11															
10 322-005 [5438-56-03]	樹林 0.2 ha 実測:2本	倉渕村	社寺	伝承 550	ｽｷﾞ ｽｷﾞ	635 578		43 43	11 11		樹林 耕地 道路	裸地	無	無	無	無	良	無	戸春名神社の大スギ	無	1	無	無	無
10 322-006 [5438-46-94]	樹林 0.6 ha 実測:2本	倉渕村 全透院	社寺	300以上	ｽｷﾞ ｼﾗｶｼ	343		23	20		樹林 耕地 道路 その他	裸地 草地・地被類 稚樹・その他低木生育 ササその他やぶ	無	無	無	無	良	無	金透院の地蔵スギ 大シカ	無	2	無	無	無
10 322-007 [5438-46-94]	樹林 0.1 ha 実測:3本	倉渕村	社寺	300以上	ｽｷﾞ ｽｷﾞ ｽｷﾞ	615 343 320		35 35 35	12 10 8		樹林 耕地 道路	草地・地被類	無	無	無	無	良	無	神明神の大スギ	無	1	無	無	無
10 323-001 [5438-47-97]	単木	箕郷町 桜薬師	社寺	300以上	ﾔﾏｻﾞｸﾗ	600	200	8	5		耕地		空洞あり	不明	不明	無	不良：一部枯損	信仰対象あり	桜薬師の桜	明★	3	天然記念物等(市町村)	樹名板	無
10 323-002 [5438-47-77]	単木	箕郷町 芋うえ桜	その他 公有	300以上	ﾔﾏｻﾞｸﾗ	620		8			耕地	草地・地被類	空洞あり	不明	不明	無	不良：一部枯損	不明	芋うえ桜	明★	2	天然記念物等(市町村)	解説板	無

コード番号 [3次メッシュコード]	区分	所在地 通称名	所有者	推定樹齢 (年)	巨木測定値 樹種名	幹周 (cm)	主幹 (cm)	樹高 (m)	枝張 (m)	株立 (本)	周囲の状況	根元の状況	欠損度	動物生息 鳥	動物生息 獣	着生植物	健全度	信仰対象	独特の呼称	故事伝承	視認性	保護制度指定	解説板等	特記事項
10 324-001 [5439-40-90]	単木	群馬町 金古	個人	伝承 325	ｸﾛﾏﾂ	500		25	15		建物群 道路	裸地 その他	大枝枯損 小枝枯損	無	無	無	良	無	無	無	2	無	無	無
10 324-002 [5439-40-61]	単木	群馬町 引間	社寺	300以上	ｲﾁｮｳ	300		20	12		樹林	裸地	大枝枯損 小枝枯損	無	無	無	良	無	無	無	2	無	無	無
10 341-001 [5439-60-40]	単木	子持村 中郷 双林寺	社寺	伝承 500	ｶﾔ	520		24	23		建物群	草地・地被類	無	無	無	無	良	信仰対象あり	開山のつなぎがや	有ﾎﾞ	2	天然記念物等(都道府県)	解説板	無
10 341-002 [5439-60-40]	単木	子持村 中郷 双林寺	社寺	不明	ｱﾗｶｼ	1450	150	12	20	5	樹林	ササその他やぶ	小枝枯損	無	無	無	良	信仰対象あり	千本カシ	有ﾎﾞ	2	天然記念物等(都道府県)	解説板	無
10 341-003 [5439-60-11]	単木	子持村 吹屋、愛宕神社	社寺	300以上	ｸﾛﾏﾂ	470		25			その他	裸地	無	無	無	無	良	無	無	無	1	無	無	無
10 342-001 [5438-67-56]	単木	小野上村 小野子	社寺	不明	ｶﾔ	300		30	5		その他	裸地	無	無	無	無	良	無	無	無	2	無	無	無
10 342-002 [5438-67-56]	単木	小野上村 小野子	社寺	不明	ｸﾜﾗ	400		30	5		その他	草地・地被類	無	無	無	無	良	無	無	無	2	無	無	無
10 342-003 [5438-67-56]	単木	小野上村 小野子	社寺	不明	ｸﾜﾗ	300		30	5		その他	草地・地被類	無	無	無	無	良	無	無	無	2	無	無	無
10 342-004 [5438-67-56]	単木	小野上村 小野子	社寺	不明	ｲﾁｮｳ	330		30	6		その他	草地・地被類	無	無	無	無	良	無	無	無	2	無	無	無
10 342-005 [5438-67-56]	単木	小野上村 小野子	個人	300以上	ｶﾔ	400		25	7		樹林	草地・地被類	空洞あり	無	無	無	不良：一部枯損	無	無	無	3	無	無	無
10 342-006 [5438-67-65]	単木	小野上村 小野子	個人	300以上	ｽｷﾞ	500		40	5		樹林	草地・地被類	無	無	無	無	良	無	無	無	2	無	無	無
10 342-007 [5438-67-65]	単木	小野上村 小野子	個人	不明	ﾓﾐ	380		40	10		樹林	草地・地被類	無	無	無	無	良	無	無	無	2	無	無	無
10 342-008 [5438-67-73]	単木	小野上村 村上	個人	300以上	ｽｷﾞ	420		30	7		建物群	裸地		無	無	無	良	無	無	無	2	無	無	無
10 342-009 [5438-67-53]	単木	小野上村 村上	個人	300以上	ｸﾛﾏﾂ	373		25	22		道路 その他	ササその他やぶ	小枝枯損 空洞あり	ﾌｸﾛｳ	無	無	良	無	無	無	2	無	無	定期的な下刈り・清掃
10 342-010 [5438-67-62]	樹林 0.3 ha 実測:3本	小野上村 村上 作	社寺	300以上	ｸﾛﾏﾂ ｸﾛﾏﾂ ｸﾛﾏﾂ	525 460 350		30 30 30	25 15 24		樹林 道路	裸地	無	不明	不明	無	良	信仰対象あり	無	無	1	不明		枯損部の削除、枝下ろし
10 343-001 01/02 [5438-57-75]	樹林 0.3 ha 実測:6本	伊香保町 水沢 水沢寺	社寺	300以上	ｽｷﾞ ｽｷﾞ ｽｷﾞ ｽｷﾞ	545 300 300 350		38 30 35 35	13 10 10 11		樹林	稚樹・その他低木生育	無	無	無	無	良	信仰対象あり	観音杉	無	1	天然記念物等(市町村)	樹名板	避雷針設置
10 343-001 02/02 [5438-57-75]	樹林	伊香保町 水沢			ｽｷﾞ ｲﾁｮｳ	380 420		37 28	10 10															

コード番号 [3次ﾒｯｼｭｺｰﾄﾞ]	区分	所在地 通称名	所有者	推定樹齢 (年)	巨木測定値 樹種名	幹周 (cm)	主幹 (cm)	樹高 (m)	枝張 (m)	株立 (本)	周囲の状況	根元の状況	欠損度	動物生息 鳥	動物生息 獣	着生植物	健全度	信仰対象	独特の呼称	故事伝承	視認性	保護制度指定	解説板等	特記事項
10 343-002 [5438-67-03]	樹林 0.1 ha 実測:2本	伊香保町 湯中子 大山祇神社	社寺	300以上	ｽｷﾞ ｽｷﾞ	390 443		37 38	17 15		樹林 道路	稚樹・その他低木生育 舗装	無	無	無	無	良	信仰対象あり	大山祇神社の大杉	無	2	天然記念物等(市町村)	樹名板	無
10 344-001 [5438-57-28]	単木	榛東村 山子田	個人	100～199	ｸｽﾉｷ	412		16	11		建物群	草地・地被類	無	無	無	無	良	無	無	無	2	無	無	保護柵設置
10 344-002 [5438-57-18]	単木	榛東村 新井	個人	100～199	ｴﾄﾞﾋｶﾞﾝ	340		8	7		道路	草地・地被類	小枝枯損	無	無	有	良	無	大川のシダレザクラ	無*	1	天然記念物等(市町村)	樹名板	無
10 344-003 [5438-57-27]	樹林 0.5 ha 実測:2本	榛東村 山子田 柳沢寺	社寺	100～199	ｲﾁｮｳ ｲﾁｮｳ	300 430		16 18	8 8		樹林	裸地	無	無	無	無	良	信仰対象あり	無	無	2	無	無	定期的な下刈り・清掃
10 344-004 [5438-57-46]	単木	榛東村 上野原	市町村	300以上	ｸﾛﾏﾂ	380		13	10		樹林 道路	草地・地被類 舗装	無	無	無	有	良	無	無	無	3	天然記念物等(市町村)	解説板	無
10 344-005 [5438-57-16]	単木	榛東村 広馬場	社寺	200～299	ﾓﾐ	410		14	8		建物群	舗装	無	無	無	有	良	無	無	無	1	天然記念物等(市町村)	解説板	定期的な下刈り・清掃
10 345-001 [5438-57-49]	単木	吉岡村 上野田 滝泉神社	社寺	300以上	ｽｷﾞ ｽｷﾞ	560 470		20 20			樹林	草地・地被類	頭頂部幹折れ 空洞あり	無	無	無	不良：一部枯損	信仰対象あり	鳥居杉	無	2	風致地区・緑地保全地区等	無	無
10 345-002 [5438-57-29]	単木	吉岡村 北下(諏訪神社)	社寺	200～299	ﾀﾌﾗ	300		20			樹林	裸地	無	無	無	無	良	無	無	無	3	無	無	無
10 345-003 [5439-50-21]	単木	吉岡村 満祭	個人	300以上	ｸﾛﾏﾂ	700		15			道路	草地・地被類	空洞あり	無	無	無	良	信仰対象あり	無	有*	2	天然記念物等(市町村)	無	無
10 345-004 [5439-50-30]	単木	吉岡村 北下(明治小学校)	市町村	300以上	ｸﾛﾏﾂ	440		10			建物群	裸地	空洞あり	無	無	無	良	無	無	無	2	無	無	無
10 361-001 [5439-31-20]	単木	新町 川岸町	個人	100～199	ﾓｯｺｸ	310		25	20		その他	裸地	無	無	無	無	良	無	無	無	1	無	無	無
10 361-002 [5439-31-20]	単木	新町 川岸町	個人	100～199	ｸﾛﾏﾂ	330		30	20		その他	裸地	無	無	無	無	良	無	無	無	1	無	無	無
10 361-003 [5439-30-29]	単木	新町 浄泉寺	社寺	200～299	ｲﾁｮｳ	480		25	10		その他	裸地	無	無	無	無	良	無	浄泉寺の大銀杏	無	1	天然記念物等(市町村)	樹名板	無
10 361-004 [5439-30-28]	単木	新町 本屋敷	個人	100～199	ｸﾛﾏﾂ	350		25	15		その他	裸地	無	無	無	無	良	無	無	無	1	無	無	無
10 361-005 [5439-30-28]	単木	新町 カネボウ工場内	法人等	300以上	ｸﾛﾏﾂ	450		30	25															
10 362-001 [5439-20-25]	単木	鬼石町 浄法寺	社寺	300以上	ｿﾖｶｼﾝ	344		22	22		その他	裸地	無	無	無	無	良	無	無	無	2	無	無	定期的な下刈り・清掃 枯損部の削除、枝下ろし

コード番号 【3次ﾒｯｼｭｺｰﾄﾞ】	区分	所在地 通称名	所有者	推定樹齢（年）	巨木測定値 樹種名	幹周 (cm)	主幹 (cm)	樹高 (m)	枝張 (m)	株立 (本)	周囲の状況	根元の状況	欠損度	動物生息 鳥	動物生息 獣	着生植物	健全度	信仰対象	独特の呼称	故事伝承	視認性	保護制度指定	解説板等	特記事項
10 362-002 【5439-20-24】	単木	鬼石町 浄法寺 丹生神社	社寺	200～299	ｶﾔ	396		18	16		樹林	裸地 稚樹・その他低木生育	大枝枯損 小枝枯損	無	無	無	不良：一部枯損	信仰対象あり	無	無	1	無	無	定期的な下刈り・清掃
10 362-003 【5439-20-24】	単木	鬼石町 浄法寺	社寺	100～199	ｲﾁｮｳ	321		26	8		その他	裸地	無	無	無	無	良	無	無	無	1	無	無	定期的な下刈り・清掃 枯損部の削除、枝下ろし
10 362-004 【5439-10-84】	単木	鬼石町 鬼石 鬼石神社	社寺	伝承 360	ｽｷﾞ	472		34	16		樹林	裸地	大枝枯損 小枝枯損	無	無	無	良	信仰対象あり	御神木	無	1	無	無	定期的な下刈り・清掃 枯損部の削除、枝下ろし
10 362-005 【5439-10-84】	単木	鬼石町 鬼石 鬼石神社	社寺	300以上	ｽｷﾞ	328		22	8		樹林	草地・地被類	大枝枯損 小枝枯損 頭頂部幹折れ	ﾌｸﾛｳ	無	無	不良：一部枯損	信仰対象あり	無	無	1	無	無	定期的な下刈り・清掃 枯損部の削除、枝下ろし
10 362-006 【5439-20-00】	樹林 0.1 ha 実測:2本	鬼石町 三波川 庚申塔	個人	300以上	ｽｷﾞ ｽｷﾞ	530 370		20 21	14 12		その他	稚樹・その他低木生育	枯損木ややあり	無	無	有	不良：一部枯損	信仰対象あり	無	無	2	無	無	無
10 362-007 【5439-10-90】	単木	鬼石町 三波川	個人	200～299	ｽｷﾞ	348		40	8		樹林	稚樹・その他低木生育	無	無	無	無	良	無	無	無	2	無	無	無
10 362-008 【5439-10-90】	樹林 0.3 ha 実測:4本	鬼石町 三波川	個人	200～299	ｽｷﾞ ｽｷﾞ ｽｷﾞ ｽｷﾞ	600 323 659 393	391	32 35 38 38	15 11 14 11	2	樹林	稚樹・その他低木生育	無	無	無	無	良	無	無	無	2	無	無	無
10 362-009 01/02 【5439-10-90】	樹林 .3 ha 実測:5本	鬼石町 三波川 諏訪大明神	個人	200～299	ｽｷﾞ ｽｷﾞ ｽｷﾞ ｽｷﾞ	375 365 332 315		35 35 35 35	10 11 10 10		樹林	裸地	無	無	無	無	良	信仰対象あり	お天狗様	無	2	無	無	定期的な下刈り・清掃
10 362-009 02/02 【5439-10-90】	樹林	鬼石町 三波川			ｽｷﾞ	348		35	10															
10 362-010 【5439-10-90】	単木	鬼石町 三波川	個人	200～299	ｺﾅﾗ	432		25	28		その他	稚樹・その他低木生育	小枝枯損	無	無	無	良		無	無	2	無	無	無
10 362-011 【5438-17-99】	樹林 0.2 ha 実測:3本	鬼石町 三波川	社寺	200～299	ｽｷﾞ ｽｷﾞ ｽｷﾞ	360 440 344		32 30 30	14 15 12		樹林	裸地	無	無	無	ﾑｻｻﾋﾞ	良	信仰対象あり	御神木	無	1	無	無	定期的な下刈り・清掃
10 362-012 【5438-17-99】	単木	鬼石町 三波川	個人	200～299	ﾄﾁﾉｷ	329		20	15		樹林	稚樹・その他低木生育	小枝枯損	無	無	有	良	無	無	無	2	無	無	無
10 362-013 【5438-17-49】	単木	鬼石町 坂原 菅原神社	社寺	300以上	ｹﾔｷ	620	390	18	14	2	樹林	裸地	小枝枯損	無	無	無	良	信仰対象あり	無	無	2	無	無	定期的な下刈り・清掃
10 362-014 【5438-17-49】	単木	鬼石町 坂原 菅原神社	社寺	300以上	ｸﾇｷﾞ	490		17	18		樹林	裸地	大枝枯損 小枝枯損 空洞あり	無	無	無	不良：一部枯損	信仰対象あり	御神木	有※	2	無	無	定期的な下刈り・清掃
10 362-015 【5438-17-86】	単木	鬼石町 三波川 野々宮神社	社寺	伝承 400	ｽｷﾞ	426		30	11		樹林	裸地	小枝枯損	無	無	無	良	信仰対象あり	御神木	無	2	無	無	定期的な下刈り・清掃

コード番号 [3次ﾒｯｼｭｺｰﾄﾞ]	区分	所在地 通称名	所有者	推定樹齢 (年)	巨木測定値 樹種名	幹周 (cm)	主幹 (cm)	樹高 (m)	枝張 (m)	株立 (本)	周囲の状況	根元の状況	欠損度	動物生息 鳥	動物生息 獣	着生植物	健全度	信仰対象	独特の呼称	故事伝承	視認性	保護制度指定	解説板等	特記事項
10 362-016 [5438-17-67]	樹林 0.4 ha 実測:4本	鬼石町 三波川 御荷鉾山 不動尊	社寺	伝承 384	ｽｷﾞ ｽｷﾞ ｽｷﾞ ｽｷﾞ	340 364 320 315		32 32 28 32	14 14 10 10		樹林	裸地	無	無	無	有	良	信仰対象あり	無	無	2	無	無	定期的な下刈り・清掃 枯損部の削除、枝下ろし
10 362-017 [5438-17-87]	単木	鬼石町 三波川	個人	200～299	ｽｷﾞ	317		32	6		樹林	稚樹・その他低木生育	小枝枯損	無	無	無	良	無	無	無	2	無	無	定期的な下刈り・清掃
10 362-018 [5438-17-56]	単木	鬼石町 坂原	個人	100～199	ﾓﾐ	329		23	14		樹林	稚樹・その他低木生育	無	ｶﾗｽ	無	無	良	無	無	無	2	無	無	無
10 363-001 [5439-30-10]	単木	吉井町 馬庭	個人	300以上	ｸﾏｶﾞｼ	468		27	19		建物群 その他	裸地	無	無	無	無	良	無	無	無	1	無	無	無
10 363-002 [5438-37-19]	樹林 0.4 ha 実測:3本	吉井町 池	国	300以上	ｸﾏｶﾞｼ ｸﾏｶﾞｼ ｼﾗｶｼ	335 385 305		12 11 20	10 8.5 14.5		樹林 建物群	裸地	枯損木やや あり	無	無	無	不良：その他	無	無	無	1	その他制度	無	無
10 363-003 [5438-37-19]	単木	吉井町 池	社寺	300以上	ｸﾏｶﾞｼ	322		17	11.5		樹林	裸地	頭頂部幹折れ 空洞あり	無	無	無	不良：一部枯損	信仰対象あり	無	不明	2	無	無	無
10 363-004 [5438-37-17]	単木	吉井町 片山	社寺	300以上	ｽｷﾞ	350		16.5	13		耕地 その他	ササその他やぶ	空洞あり	無	無	無	不良：一部枯損	無	無	無	2	無	無	無
10 363-005 [5438-37-08]	単木	吉井町 塩川	個人	200～299	ｸﾏｶﾞｼ	340		26	18		耕地	ササその他やぶ	無	無	無	有	良	無	無	無	2	無	無	無
10 363-006 [5438-37-08]	樹林 0.1 ha 実測:3本	吉井町 吉井	社寺	300以上	ｸﾏｶﾞｼ ｸﾏｶﾞｼ ｹﾔｷ	430 320 455		22 23 7	19.5 16 11.5		樹林	裸地	枯損木やや あり	無	無	無	良	信仰対象あり	無	不明	1	無	無	無
10 363-007 [5436-27-99]	単木	吉井町 吉井	社寺	300以上	ｶﾔ	430		25	18		その他	裸地	無	無	無	無	良	無	法林寺のカヤ	無	2	天然記念物等(市町村)	その他	無
10 363-006 01/02 [5438-27-98]	樹林 0.2 ha 実測:2本	吉井町 神保 仁叟寺	社寺	300以上	ｹﾔｷ	580		28	26		樹林 その他	ササその他やぶ	枯損木やや あり	無	無	有	良	信仰対象あり	無	有*	2	天然記念物等(市町村)	無	無
10 363-008 02/02 [5438-27-98]	樹林	吉井町 神保			ｶﾔ	428		21	18										仁叟寺のカヤ	*				
10 363-009 [5438-27-97]	単木	吉井町 長根	個人	不明	ｸｽﾉｷ	515		25	22		建物群	裸地	無	無	無	無	良	無	無	無	1	無	無	無
10 363-010 [5438-27-88]	単木	吉井町 神保	個人	200～299	ｸﾏｶﾞｼ	322		22	21		耕地	草地・地被類	無	無	無	無	良	無	無	無	1	無	無	無
10 363-011 [5438-27-67]	樹林 0.1 ha 実測:2本	吉井町 東谷	社寺	300以上	ｽｷﾞ ｸﾏｶﾞｼ	490 373		23 14	16 15		樹林	裸地 舗装	枯損木やや あり	無	無	無	良	信仰対象あり	無	不明	2	無	無	無
10 363-012 [5438-27-47]	単木	吉井町 東谷	市町村	300以上	ｸﾏｶﾞｼ	470		16	13		樹林	裸地	小枝枯損	無	無	無	良	無	小梨山の大ケヤキ	無	3	無	無	無
10 364-001 [5438-17-35]	単木	万場町 諏訪神社	社寺	200～299	ｽｷﾞ	309		28	11		樹林	裸地	無	無	無	無	良	無	無	無	2	無	無	無

コード番号 [3次ﾒｯｼｭｺｰﾄﾞ]	区分	所在地 通称名	所有者	推定樹齢 (年)	巨木測定値 樹種名	幹周 (cm)	主幹 (cm)	樹高 (m)	枝張 (m)	株立 (本)	周囲の状況	根元の状況	欠損度	動物生息 鳥	動物生息 獣	着生植物	健全度	信仰対象	独特の呼称	故事伝承	視認性	保護制度指定	解説板等	特記事項
10 364-002 [5438-17-33]	樹林 0.2 ha 実測:3本	万場町 八幡宮	社寺	300以上	ｳﾗｼﾞ ｳﾗｼﾞ ｳﾗｼﾞ	436 375 325		26 28 25	25 15 17		樹林	裸地	枯損木やや あり	無	無	無	不良：一部枯損	信仰対象あり	無	無	2	無	無	無
10 364-003 [5438-17-33]	単木	万場町 八幡	個人	300以上	ｳﾗｼﾞ	315		14	5.5		その他	草地・地被類	大枝枯損 頭頂部幹折れ	無	無	無	良	無	無	無	2	無	無	無
10 364-004 [5438-17-33]	樹林 0.4 ha 実測:2本	万場町 立天岩	個人	200～299	ﾓﾐ ﾓﾐ	355 302		25 21	19 16.5		樹林	草地・地被類	無	無	無	無	良	タブーあり	無	無	1	無	無	無
10 364-005 [5438-17-21]	単木	万場町 土生神社	社寺	300以上	ｽｷﾞ	426		35	14		樹林	裸地	小枝枯損	無	無	無	良	無	無	無	1	無	無	無
10 364-006 [5438-17-30]	単木	万場町 高塩	個人	伝承 700	ｲﾁｲ	330		12	16		耕地	草地・地被類	無	無	無	無	良	無	無	無	2	天然記念物等(市町村)	その他	無
10 364-007 [5438-17-10]	単木	万場町 丹生神社	社寺	200～299	ﾋﾉｷ	340		23	11		樹林	裸地	無	無	無	無	良	無	無	無	2	無	無	無
10 365-001 [5438-16-33]	単木	中里村 八倉	その他 公有	伝承 600	ｽｷﾞ	630		30	15		耕地 道路	裸地 草地・地被類	小枝枯損	不明	不明	有	良	信仰対象あり	小杉	無	1	無	無	無
10 365-002 [5438-16-08]	樹林 1.0 ha 実測:2本	中里村 魚尾	個人	300以上	ｽｷﾞ ｽｷﾞ	388 324		27 26	13 13		樹林	草地・地被類	無	無	無	無	良	無	無	無	2	無	無	無
10 365-003 [5438-16-16]	樹林 1.0 ha 実測:3本	中里村 神ケ原	個人	200～299	ｽｷﾞ ｽｷﾞ ｻﾜﾗ	320 330 366		27 27 28	16 14 18		樹林	草地・地被類	無	無	無	無	良	無	無	無	3	無	無	無
10 365-004 [5438-17-00]	樹林 0.3 ha 実測:2本	中里村 魚尾	個人	300以上	ﾋﾉｷ ﾋﾉｷ	453 334		27 25	22 19		樹林	草地・地被類	無	無	無	無	良	無	無	無	2	無	無	無
10 365-005 [5438-06-99]	樹林 1.0 ha 実測:3本	中里村 魚尾	個人	200～299	ｽｷﾞ ｽｷﾞ ｳﾗｼﾞ	425 322 301		30 26 28	16 10 20		樹林	草地・地被類	無	無	無	無	良	無	無	無	3	無	無	無
10 365-006 [5438-16-34]	単木	中里村 平原	個人	200～299	ｽｷﾞ	340		23	12		樹林	草地・地被類	無	無	無	無	良	無	無	無	1	無	無	無
10 365-007 [5438-16-44]	単木	中里村 平原	個人	200～299	ﾋﾉｷ	400		28	16.5		樹林	草地・地被類	無	無	無	無	良	無	無	無	2	無	無	無
10 366-001 [5438-06-92]	単木	上野村 川和	社寺	100～199	ｽｷﾞ	455		32	8		樹林	草地・地被類	無	無	無	無	良	無	無	無	1	無	無	無
10 366-002 [5438-06-92]	単木	上野村 乙母	個人	200～299	ﾋﾉｷ	340		24	8		樹林	草地・地被類	無	無	無	無	良	無	無	無	2	無	無	無
10 366-003 [5438-06-91]	単木	上野村 乙母	社寺	200～299	ｳﾗｼﾞ	310		39	12		樹林	草地・地被類	無	無	無	無	良	無	無	無	2	無	無	無
10 366-004 [5438-15-09]	単木	上野村 楢原	社寺	300以上	ｼﾀﾞﾚｻﾞｸﾗ	350		25	13		樹林	草地・地被類	無	無	無	無	良	無	中正寺のシダレザクラ	無ｷ	1	天然記念物等(都道府県)	樹名板 解説板	薬剤散布・施肥 定期的な下刈り・清掃

コード番号 [3次ﾒｯｼｭｺｰﾄﾞ]	区分	所在地 通称名	所有者	推定樹齢 (年)	巨木測定値 樹種名	幹周 (cm)	主幹 (cm)	樹高 (m)	枝張 (m)	株立 (本)	周囲の状況	根元の状況	欠損度	動物生息 鳥	動物生息 獣	着生植物	健全度	信仰対象	独特の呼称	故事伝承	視認性	保護制度指定	解説板等	特記事項
10 366-005 [5438-15-08]	樹林 0.1 ha 実測:2本	上野村 楢原	社寺	200～299	ｽｷﾞ	305		42	11		樹林	稚樹・その他低木生育	無	無	無	無	良		無	無	2	無	無	無
					ﾓﾐ	300		47	10															
10 366-006 [5438-05-86]	単木	上野村 楢原 神行阿弥陀堂	個人	300以上	ｻﾜﾗ	533		50	14		樹林	ササその他やぶ	無	無	無	無	良	信仰対象あり	神行阿弥陀堂の大サワラ	有＊	2	天然記念物等(都道府県)	樹名板	無
10 366-007 [5438-15-24]	単木	上野村 楢原	法人等	100～199	ﾄﾁﾉｷ	520		32	10		樹林	稚樹・その他低木生育	無	無	無	無	良	無	無	無	1	無	無	無
10 366-008 01/02 [5438-05-92]	樹林 290 ha 実測:30本	上野村 楢原	国	100～199	ｼｵｼﾞ	385		30	13		樹林	草地・地被類 稚樹・その他低木生育 ササその他やぶ	無	不明	不明	有	良	無	上野楢原シオジ林	無	2	自然環境保全地域(都道府県) 保安林・学術参考保護等	解説板	無
					ｼｵｼﾞ	442		20	18															
					ｼｵｼﾞ	347		30	17															
					ﾌﾞﾅ	308		23	20															
10 366-008 02/02 [5438-05-92]	樹林	上野村 楢原			ﾌﾞﾅ	324		25	23										上野楢原シオジ林					
					ｻﾜﾗ	305		30	14															
					ｻﾜﾗ	334		20	13															
					ｼﾅﾉｷ	421		25	29															
10 381-001 [5438-36-51]	単木	妙義町	個人	200～299	ｼﾗｶｼ	310		20			その他	裸地 その他	無	無	無	無	良	信仰対象あり	無	無	2	無	無	枯損部の削除、枝下ろし
10 381-002 [5438-36-51]	並木 20 m 実測:3本	妙義町 妙義神社	社寺	200～299	ｼﾀﾞﾚｻﾞｸﾗ	300		20			公園 その他	裸地	無	無	無	無	良	無	シダレザクラ	無	1	自然公園(国定)	無	無
10 381-003 [5438-36-51]	樹林 19.79 ha 実測:16本	妙義町 妙義御殿	国	200～299	ﾄﾁﾉｷ	380		20			公園 その他	草地・地被類 ササその他やぶ	無	無	無	無	良	無	無	無	1	自然公園(国定) 保安林・学術参考保護等	無	定期的な下刈り・清掃
					ﾓﾐ	310		30																
					ｻﾜﾗ	400		30																
					ﾋﾉｷ	400		30																
10 381-004 [5438-36-51]	樹林 19.79 ha 実測:113本	妙義町 妙義神社	社寺	300以上	ｽｷﾞ	600		40			樹林 公園 その他	裸地 草地・地被類	無	無	無	無	良	信仰対象あり	御神木	無	1	自然公園(国定) 保安林・学術参考保護等	無	無
					ｹﾔｷ	430		30																
					ｼﾗｶｼ	360		30																
					ｺｳﾔﾏｷ	300		30																
10 381-005 [5438-36-42]	単木	妙義町 吾妻神社	社寺	300以上	ｽｷﾞ	390		35			樹林 その他	草地・地被類	無	無	無	無	良	信仰対象あり	無	無	2	無	無	無
10 381-006 [5438-36-40]	単木	妙義町 諸戸	法人等	100～199	ｱﾒﾘｶｼｮｳﾝﾎﾟｸ	310		25			公園 その他	草地・地被類	大枝枯損	無	無	無	良	無	オニヒバ	無＊	2	天然記念物等(都道府県) 自然公園(国定)	無	無
10 381-007 [5438-36-22]	樹林 0.45 ha 実測:50本	妙義町 菅原姥子山	個人	99以下	ｽｷﾞ	330		30			樹林	草地・地被類	無	無	無	無	良	無	無	無		無	無	無
10 381-008 [5438-36-21]	樹林 0.15 ha 実測:13本	妙義町 菅原町 菅原神社	社寺	300以上	ｽｷﾞ	420		30			樹林 その他	裸地	無	無	無	無	良	信仰対象あり	御神木	無	2	無	無	無
					ﾋﾉｷ	520		30																
					ﾓﾐ	310		30																
10 381-009 [5438-26-91]	単木	妙義町 大桁県有林	都道府県	200～299	ｹﾔｷ	400		28.5			樹林	稚樹・その他低木生育	無	無	無	有	良	無	無	無	3	無	無	無

コード番号 [3次メッシュコード]	区分	所在地 通称名	所有者	推定樹齢 (年)	巨木測定値 樹種名	幹周 (cm)	主幹 (cm)	樹高 (m)	枝張 (m)	株立 (本)	周囲の状況	根元の状況	欠損度	動物生息 鳥	動物生息 獣	着生植物	健全度	信仰対象	独特の呼称	故事伝承	視認性	保護制度指定	解説板等	特記事項
10 381-010 [5438-36-51]	単木	妙義町	個人	200～299	ｼﾗｶｼ	300		20			その他	裸地 その他	無	無	無	無	良	信仰対象あり	無	無	2	無	無	枯損部の削除、枝下ろし
10 381-011 [5438-36-40]	樹林 34 ha 実測:50本	妙義町	国	200～299	ｽｷﾞ ｽｷﾞ ﾊﾙﾆﾚ ｽｷﾞ	585 454 590 309	299 320	20 22 30 23	25.6 32 22.5 22.2	2 2	樹林	草地・地被類 椎樹・その他低木生育 ササその他やぶ	無	不明	不明	有	良	無	無	無	2	自然公園(国定)	無	無
10 382-001 [5438-26-42]	単木	下仁田町 上町	社寺	伝承 600	ｽｷﾞ	580		25			樹林	裸地	無	無	無	有	良	無	諏訪神社のケヤキ	無	1	天然記念物等(市町村)	解説板	無
10 382-002 01/02 [5438-26-53]	並木 50 m 実測:6本	下仁田町 西山	社寺	200～299	ｽｷﾞ ｽｷﾞ ｽｷﾞ ｽｷﾞ	390 430 400 380		25 30 25 30			樹林	裸地	無	無	無	無	良	無	無	無	2	無	無	無
10 382-002 02/02 [5438-26-53]	並木	下仁田町 西山			ｽｷﾞ ｲﾁｮｳ	320 300		28 26																
10 382-003 [5438-26-53]	単木	下仁田町 東山	社寺	200～299	ｽｷﾞ	350		28			その他	裸地	無	無	無	無	良	無	無	無	2	無	無	無
10 382-004 [5438-26-74]	単木	下仁田町 馬山若宮	社寺	伝承 500	ｽｷﾞ	477		30			その他	裸地	無	無	無	無	良	無	無	無	2	無	無	無
10 382-005 [5438-26-90]	単木	下仁田町 中小坂	個人	200～299	ｽｷﾞ	340		33			その他	裸地	無	無	無	無	良	無	無	無	2	無	無	無
10 382-006 [5438-25-86]	樹林 0.1 ha 実測:3本	下仁田町 本宿	社寺	200～299	ｽｷﾞ ｽｷﾞ ｽｷﾞ	376 410 350		25 25 22			樹林	裸地	無	無	無	有	良	無	無	無	2	無	無	無
10 382-007 [5438-25-86]	単木	下仁田町 横間	社寺	300以上	ｶﾔ	440		23			樹林	裸地	無	無	無	無	良	無	無	無	1	無	無	無
10 382-008 01/02 [5438-25-83]	樹林 0.1 ha 実測:8本	下仁田町 三ツ瀬	社寺	300以上	ｽｷﾞ ｽｷﾞ ｽｷﾞ ｽｷﾞ	380 330 380 300		28 28 28 26			樹林	裸地	無	無	無	無	良		無	無	2	無	無	無
10 382-008 02/02 [5438-25-83]	樹林	下仁田町 三ツ瀬			ｽｷﾞ ｽｷﾞ ｽｷﾞ ｽｷﾞ	790 300 300 350	400	28 25 25 26		2														
10 382-009 [5438-26-50]	単木	下仁田町 大北野	個人	伝承 380	ｿｶﾞ	418		30			耕地	裸地	小枝枯損	無	無	無	不良：一部枯損	無	無	無	2	無	無	無
10 382-010 [5438-26-31]	樹林 0.1 ha 実測:3本	下仁田町 大桑原	社寺	不明	ｽｷﾞ ｽｷﾞ ｽｷﾞ	495 600 370		35 37 37			その他	裸地	無	無	無	無	良	無	無	無	1	無	無	無
10 382-011 [5438-26-32]	単木	下仁田町 青倉	社寺	伝承 300	ｿｸﾗ	400		6			その他	裸地	小枝枯損 頭頂部幹折れ	無	無	無	不良：一部枯損	無	無	無	1	無	無	無

コード番号 [3次メッシュコード]	区分	所在地 通称名	所有者	推定樹齢 (年)	巨木測定値 樹種名	幹周 (cm)	主幹 (cm)	樹高 (m)	枝張 (m)	株立 (本)	周囲の状況	根元の状況	欠損度	動物生息 鳥	動物生息 獣	着生植物	健全度	信仰対象	独特の呼称	故事伝承	視認性	保護制度指定	解説板等	特記事項
10 383-001 [5438-15-31]	単木	南牧村 羽沢	個人	200～299	ｻｶﾞ	310		22			道路	その他	大枝枯損	無	無	無	不良：一部枯損	無	無	無	3	無	無	無
10 383-002 [5438-25-12]	樹林 0.15 ha 実測:3本	南牧村 道場	社寺	200～299	ｽｷﾞ ｳﾗｶﾞ ｳﾗｶﾞ	400 365 320		38 30 35			樹林	裸地 草地・地被類	無	無	無	無	良	無	無	無	2	無	無	無
10 383-003 [5438-15-84]	単木	南牧村 砥沢	社寺	200～299	ｳﾗｶﾞ	330		30			樹林	裸地 草地・地被類	無	ｷﾂﾂｷ	ﾓﾓﾝｶﾞ	無	良	無	無	無	2	無	無	無
10 383-004 [5438-25-26]	樹林 0.16 ha 実測:4本	南牧村 黒滝山 黒滝山不動尊	社寺	300以上	ｽｷﾞ ｽｷﾞ ｽｷﾞ ｽｷﾞ	365 715 370 430		25 41 35 35			樹林	裸地 草地・地被類 稚樹・その他低木生育	無	無	無	無	良	信仰対象あり	黒滝山の大スギ	不明	3	天然記念物等(都道府県)	無	保護柵設置 避雷針設置
10 383-005 01/02 [5438-15-76]	樹林 0.25 ha 実測:6本	南牧村 大仁田神社	社寺	300以上	ｽｷﾞ ｽｷﾞ ｽｷﾞ ｽｷﾞ	514 310 403 300		45 35 40 30			樹林	裸地 草地・地被類 稚樹・その他低木生育	無	無	無	有	良	無	無	無	2	天然記念物等(市町村)	無	無
10 383-005 02/02 [5438-15-76]	樹林	南牧村 大仁田神社			ｽｷﾞ ｽｷﾞ	445 310		40 35																
10 384-001 [5438-27-76]	単木	甘楽町 諏訪神社	社寺	伝承 400	ﾋｶﾞﾝｻﾞｸﾗ	345		10	10		樹林	裸地	大枝枯損	無	無	無	不良：枯死寸前	信仰対象あり	諏訪神社の桜，奉行ザクラ	有＊	2	天然記念物等(市町村)	樹名板	無
10 384-002 [5438-27-76]	単木	甘楽町 諏訪神社	社寺	不明	ｽｷﾞ	365		25	10		樹林	裸地	無	無	無	無	良	信仰対象あり	無	無	2	無	無	無
10 384-003 [5438-27-94]	樹林 2.0 ha 実測:14本	甘楽町 笹森稲荷神社	社寺	300以上	ｳﾗｶﾞ ﾓﾐ	435 360		30 30	20 15		樹林	草地・地被類	無	無	無	無	良	信仰対象あり	無	無	1	無	無	無
10 384-004 [5438-27-73]	樹林 2.2 ha 実測:2本	甘楽町 八幡神社 小波多神社	社寺	不明	ｽｷﾞ	370		30	15		樹林	草地・地被類	無	無	無	無	良	信仰対象あり	無	無	2	無	無	無
10 384-005 [5438-27-63]	樹林 0.05 ha 実測:4本	甘楽町 赤城神社	社寺	不明	ｽｷﾞ	440		30	20		耕地	裸地	無	ﾐﾐｽﾞｸ	無	無	良	信仰対象あり	無	無	1	無	無	無
10 384-006 [5438-27-43]	単木	甘楽町 宝積寺	社寺	不明	ｲﾁｮｳ	315		25	13		樹林	裸地	無	無	無	無	良	無	無	無	2	無	無	無
10 384-007 [5438-27-10]	単木	甘楽町 来波	社寺	伝承 700	ｳﾗｶﾞ	560		25	10		その他	裸地	頭頂部幹折れ	無	無	無	良	信仰対象あり	大ケヤキ	有＊	2	天然記念物等(市町村)	無	無
10 384-008 [5438-26-07]	単木	甘楽町 奥山	国	300以上	ｳﾗｶﾞ	570		25	25		樹林	草地・地被類	無	無	無	有	良	無	夫婦ケヤキ	不明	3	無	無	無
10 401-001 [5438-36-62]	単木	松井田町	社寺	不明	ｺｺﾉｳﾏﾝ	320		30			樹林	裸地	無	無	無	無	良	無	無	無	1	無	無	無
10 401-002 [5438-45-27]	単木	松井田町	社寺	不明	ｼﾗｶｼ	350		25			樹林	稚樹・その他低木生育	小枝枯損	無	無	無	不良：一部枯損	無	無	無	2	無	無	無

コード番号 [3次ﾒｯｼｭｺｰﾄﾞ]	区分	所在地 通称名	所有者	推定樹齢 (年)	巨木測定値 樹種名	幹周 (cm)	主幹 (cm)	樹高 (m)	枝張 (m)	株立 (本)	周囲の状況	根元の状況	欠損度	動物生息 鳥	動物生息 獣	着生植物	健全度	信仰対象	独特の呼称	故事伝承	視認性	保護制度指定	解説板等	特記事項
10 401-003 [5438-46-02]	単木	松井田町 土塩 庚申塔	個人	300以上	ｴﾉｷﾋｶﾞﾝ	550		20	25		樹林	草地・地被類	無	無	無	無	良	信仰対象あり	庚申桜	有*	1	天然記念物等(都道府県)	解説板	無
10 401-004 [5438-45-66]	単木	松井田町	市町村	300以上	ｽｷﾞ	1000		17			樹林	稚樹・その他低木生育	頭頂部幹折れ 下部幹折れ 空洞あり	無	無	無	不良：一部枯損	信仰対象あり	五郎の大杉	有*	2	天然記念物等(市町村)	解説板	無
10 401-005 [5438-36-62]	単木	松井田町	個人	300以上	ﾋｶﾞﾝｻﾞｸﾗ	600		10			耕地	草地・地被類	下部幹折れ 空洞あり	無	無	無	不良：一部枯損	信仰対象あり	行国の彼岸桜	有*	1	天然記念物等(市町村)	解説板	無
10 421-001 [5438-67-80]	単木	中之条町 市城	個人	300以上	ｻｲｶﾁ	487		14	14		建物群 道路	舗装	空洞あり	不明	無	無	良	無	市城のサイカチ	無*	1	天然記念物等(都道府県)	樹名板 解説板	無
10 421-002 [5438-76-09]	樹林 0.3 ha 実測:2本	中之条町 宇賀 林昌院	社寺	不明	ｶﾔ ｲﾁｮｳ	335 310		15 35	10 15		樹林	草地・地被類 ササその他やぶ				有	不良：その他	信仰対象あり	無	無	2	無	無	枯損部の削除、枝下ろし
10 421-003 [5438-76-09]	樹林 1.2 ha 実測:3本	中之条町 横尾 吾妻神社	社寺	不明	ｽｷﾞ ｹﾔｷ ｽｷﾞ	315 355 380		36 40 40	10 15 10		樹林	草地・地被類	枯損木ややあり	不明	無	無	不良：一部枯損	信仰対象あり	無	無	1	無	無	定期的な下刈り・清掃 枯損部の削除、枝下ろし
10 421-004 [5438-76-08]	単木	中之条町 伊勢宮	社寺	不明	ｽｷﾞ	314		40	20		樹林	草地・地被類 稚樹・その他低木生育	無	不明	無	無	良	信仰対象あり	無	無	1	無	無	無
10 421-005 [5438-76-08]	単木	中之条町 下の町	個人	不明	ｻｸﾗ	523		16	11		建物群	裸地	小枝枯損 空洞あり	無	無	無	良	無	無	無	3	無	無	無
10 421-006 [5438-76-08]	単木	中之条町 伊勢町	市町村	不明	ｹﾔｷ	414		30	20		その他	裸地	無	無	無	無	良	無	無	無	1	無	樹名板	保護柵設置
10 421-007 [5438-76-08]	単木	中之条町 伊勢町	市町村	不明	ｻｸﾗ	301		15	15		その他	裸地	小枝枯損	無	無	有	良	無	無	無	2	無	無	無
10 421-008 [5438-76-06]	単木	中之条町 伊勢町 林昌寺	社寺	不明	ｼﾀﾞﾚﾔﾅｷﾞ	396		20	13		樹林	裸地	小枝枯損	不明	不明	有	良	信仰対象あり	無	無	1	無	無	無
10 421-009 [5438-76-07]	単木	中之条町 中之条高校	都道府県	99以下	ﾗｸｳｼｮｳ	300		21	10		建物群	裸地	小枝枯損	無	無	無	良	無	無	無	2	無	樹名板	定期的な下刈り・清掃
10 421-010 [5438-66-97]	樹林 0.9 ha 実測:9本	中之条町 清見寺	社寺	不明	ｲﾁｮｳ ｹﾔｷ ｹﾔｷ ｹﾔｷ	314 411 409 323		30 40 40 40	20 20 20 20		樹林 その他	草地・地被類 ササその他やぶ	無	不明	無	有	良	信仰対象あり	無	無	1	無	無	薬剤散布・施肥 枯損部の削除、枝下ろし
10 421-011 [5438-66-97]	樹林 0.6 ha 実測:4本	中之条町 伊勢ノ森 伊勢宮	社寺	不明	ｽｷﾞ ｽｷﾞ ｹﾔｷ ｽｷﾞ	345 410 410 315		40 40 40 40	7 6 15 7		樹林	裸地 草地・地被類	枯損木多い 倒木ややあり	不明	不明	有	良	信仰対象あり	無	無	1	無	無	定期的な下刈り・清掃
10 421-012 [5438-76-07]	樹林 0.3 ha 実測:2本	中之条町 資料館	市町村	不明	ｹﾔｷ ｹﾔｷ	347 466		20 20	15 15		建物群	舗装	無	不明	無	有	良	無	無	無	1	無	無	無

コード番号 [3次ﾒｯｼｭｺｰﾄﾞ]	区分	所在地 通称名	所有者	推定樹齢（年）	巨木測定値 樹種名	幹周 (cm)	主幹 (cm)	樹高 (m)	枝張 (m)	株立 (本)	周囲の状況	根元の状況	欠損度	動物生息 鳥	動物生息 獣	着生植物	健全度	信仰対象	独特の呼称	故事伝承	視認性	保護制度指定	解説板等	特記事項
10 421-013 [5438-76-07]	単木	中之条町 金比羅宮	個人	不明	ｳﾊﾞﾒ	392		40	15		建物群	ササその他やぶ	無	不明	不明	無	良	信仰対象あり	無	無	1	無	無	無
10 421-014 [5438-76-07]	単木	中之条町 英霊殿	市町村	不明	ｻｸﾗ	330		20	7		建物群	裸地	無	不明	無	有	良		無	無	3	無	無	無
10 421-015 [5438-76-07]	単木	中之条町 西中之条 紫宮神社	社寺	不明	ｽｷﾞ	355		40	10		樹林	草地・地被類	無	不明	不明	無	良	信仰対象あり	無	無	1	無	無	無
10 421-016 [5436-76-04]	単木	中之条町 下山田 吾嬬神社	社寺	不明	ﾓﾐ	304		40	10		樹林 道路	裸地 舗装	無	不明	不明	無	良	信仰対象あり	無	無	2	無	無	無
10 421-017 [5438-76-14]	単木	中之条町 中折田 報徳神社	社寺	不明	ｽｷﾞ	330		40	5		樹林 建物群	裸地 舗装	大枝枯損	無	無	無	良	信仰対象あり	無	無	1	無	無	枯損部の削除、枝下ろし
10 421-018 01/02 [5438-76-26]	樹林 0.36 ha 実測:9本	中之条町 親都	社寺	伝承 700	ｳﾊﾞﾒ	970		15	10		樹林 道路	草地・地被類 舗装		無	無	有	不良：枯死寸前	信仰対象あり	親都神社の大ケヤキ	有＊	2	天然記念物等(都道府県)	樹名板 解説板	保護棚設置 薬剤散布・施肥 枯損部の削除、枝下ろし
10 421-018 02/02 [5438-76-26]	樹林 0.36 ha 実測:9本	中之条町 親都 親都神社	社寺	300以上	ｽｷﾞ ｽｷﾞ ｽｷﾞ	336 369 322		40 40 40	7 7 7		樹林 道路	草地・地被類 舗装	枯損木ややあり	不明	不明	有	良	信仰対象あり	無	無	1	無	無	定期的な下刈り・清掃
10 421-019 [5438-76-26]	単木	中之条町 大久保	個人	不明	ｽｷﾞ	339		35	14		樹林	裸地 草地・地被類	頭頂部幹折れ	無	無	無	不良：異常落葉	信仰対象あり	無	無	3	無	無	無
10 421-020 [5438-76-34]	樹林 0.39 ha 実測:2本	中之条町 下沢渡 宗本寺	社寺	不明	ｽｷﾞ ｽｷﾞ	377 352		40 40	7 7		樹林	裸地	無	不明	無	無	良	信仰対象あり	無	無	1	無	無	無
10 421-021 [5436-76-33]	樹林 0.03 ha 実測:3本	中之条町 中組 諏訪神社	社寺	不明	ｽｷﾞ ｽｷﾞ ｽｷﾞ	535 303 308	300	40 40 40	7 7 7	2	樹林 建物群	裸地	無	不明	不明	有	良	無	無	無	1	無	無	無
10 421-022 [5438-76-43]	単木	中之条町 伊賀野	市町村	不明	ﾓﾐ	626		40	15		樹林 耕地	ササその他やぶ	小枝枯損	不明	不明	無	良	無	伊賀野の大木	無	2	無	無	無
10 421-023 [5438-76-41]	樹林 0.7 ha 実測:2本	中之条町 官舎山	市町村	不明	ﾓﾐ ﾓﾐ	353 301		40 40	10 10		樹林 公園	草地・地被類 ササその他やぶ	無	不明	不明	有	良	無	無	無	1	無	無	無
10 421-024 [5438-75-37]	単木	中之条町 大岩 大岩不動尊	個人	伝承 600	ｽｷﾞ	770		40	6		樹林	草地・地被類	大枝枯損	不明	不明	有	良	信仰対象あり	大岩の三又杉	有＊	3	天然記念物等(都道府県)	樹名板 解説板	枯損部の削除、枝下ろし
10 421-025 [5438-76-45]	単木	中之条町 五領	個人	不明	ｱｶﾏﾂ	360		20	15		耕地	草地・地被類 ササその他やぶ	大枝枯損 空洞あり	無	無	無	不良：一部枯損	無	無	無	2	無	無	無
10 421-026 [5438-76-63]	樹林 0.6 ha 実測:14本	中之条町 貫湯平 稲裏神社	社寺	不明	ﾓﾐ ｽｷﾞ ｱｶﾏﾂ	411 374 310		40 40 40	15 10 10		樹林	草地・地被類	枯損木ややあり	不明	不明	有	良	信仰対象あり	無	無	1	無	無	無

コード番号 [3次メッシュコード]	区分	所在地 通称名	所有者	推定樹齢 (年)	巨木測定値 樹種名	幹周 (cm)	主幹 (cm)	樹高 (m)	枝張 (m)	株立 (本)	周囲の状況	根元の状況	欠損度	動物生息 鳥	動物生息 獣	着生植物	健全度	信仰対象	独特の呼称	故事伝承	視認性	保護制度指定	解説板等	特記事項
10 421-027 [5438-76-64]	単木	中之条町 貫湯平	個人	300以上	ヒメコマツ	319		25	15		樹林	草地・地被類 ササその他やぶ	小枝枯損	無	無	無	不良：一部枯損	無	無	無	1	無	無	無
10 421-028 [5438-76-66]	単木	町大岩 伊勢宮{ 諏訪神社	社寺	不明	スギ	399		40	10		樹林	裸地	無	不明	不明	有	良	信仰対象あり	無	無	1	無	無	無
10 421-029 [5438-76-66]	単木	中之条町 大岩本	個人	不明	ケヤキ	345		30	10		樹林	草地・地被類	無	不明	不明	有	良	信仰対象あり	無	無	3	無	無	無
10 421-030 [5438-76-67]	単木	中之条町 高桜	社寺	不明	スギ	314		40	10		樹林	草地・地被類	無	不明	不明	有	良	信仰対象あり	無	無	3	無	無	無
10 421-031 [5438-76-77]	単木	中之条町 幟石	個人	不明	モミ	300		30	15		樹林 道路	ササその他やぶ	無	無	無	無	良	無	無	無	1	無	無	無
10 421-032 [5438-76-67]	単木	中之条町 幟石	個人	不明	モミ	760		40	15		樹林 道路	草地・地被類	大枝枯損 空洞あり	不明	不明	有	不良：枯死寸前	信仰対象あり	無	無	2	無	無	無
10 421-033 [5438-76-67]	樹林 4.2 ha 実測:4本	中之条町 幟石	個人	不明	スギ スギ スギ	300 300 342		40 40 40	10 10 10		樹林	草地・地被類	枯損木ややあり	不明	不明	有	良	信仰対象あり	無	無	3	無	無	無
10 421-034 [5438-77-30]	単木	中之条町 大塚	個人	不明	エノキ	352		20	10		建物群	草地・地被類 その他	無	不明	無	有	良	無	無	無	2	無	無	無
10 421-035 [5538-06-12]	単木	中之条町 四万	個人	不明	トチノキ	560		35	30		建物群 道路	草地・地被類 舗装	無	不明	無	有		無	無	無	2	無	無	保護柵設置
10 421-036 [5538-06-12]	単木	中之条町 中井	個人	不明	モミ	320		35	15		樹林 道路 水面	草地・地被類 舗装	小枝枯損	不明	不明	有	良	無	無	無	3	無	無	無
10 421-037 [5538-06-22]	樹林 0.1 ha 実測:2本	中之条町 日向見	市町村	不明	モミ モミ	300 310		35 35	15 15		樹林 道路	裸地 草地・地被類 舗装	無	無	無	有	良	無	無	無	1	無	無	無
10 421-038 [5538-06-32]	樹林 0.1 ha 実測:3本	中之条町 日向見 薬師堂	社寺	不明	スギ スギ スギ	452 452 333		40 40 40	15 15 15		建物群 道路	裸地 舗装	無	不明	不明	有	良	信仰対象あり	無	無	2	無	無	無
10 422-001 [5438-67-13]	樹林 0.3 ha 実測:3本	東村 樺 名神社	社寺	200～299	スギ スギ スギ	352 341 334		35 35 35	14 14 14		樹林	草地・地被類	無	無	無	無	良	無	無	無	3	無	無	無
10 422-002 [5438-67-44]	樹林 0.25 ha 実測:4本	東村 箱 鳥不動尊	社寺	300以上	スギ スギ スギ ケヤキ	353 387 457 460		35 36 40 30	15 15 22 30		樹林	裸地	枯損木ややあり	無	無	無	不良：一部枯損		無	無	2	天然記念物等(市町村)	無	無
10 422-003 01/02 [5438-67-54]	樹林 0.35 ha 実測:7本	東村 甲 波宿弥神社	社寺	伝承 700	ケヤキ ケヤキ ケヤキ ケヤキ	370 366 383 462		25 25 25 30	25 20 25 30		樹林	裸地	無	無	無	無	良	無	無	無	1	天然記念物等(市町村)	無	無
10 422-003 02/02 [5438-67-54]	樹林	東村 甲 波宿弥神社			ケヤキ ケヤキ コナラ	363 348 342		25 25 20	25 25 8															

コード番号 [3次ﾒｯｼｭｺｰﾄﾞ]	区分	所在地 通称名	所有者	推定樹齢 (年)	巨木,則定値 樹種名	幹周 (cm)	主幹 (cm)	樹高 (m)	枝張 (m)	株立 (本)	周囲 の 状況	根元 の 状況	欠損度	動物生息 鳥	獣	着生 植物	健 全 度	信仰対象	独特の 呼称	故事 伝承	現 認 性	保護制度指定	解説 板等	特記事項
10 422-004 [5438-67-41]	単木	東村 草餅観音	社寺	伝承 400	ｽｷﾞ	460		35	10		樹林	裸地	頭頂部幹折れ	無	無	無	不良：一部枯損	無	無	無	1	無	無	無
10 423-001 [5436-67-70]	単木	吾妻町 小泉白鳥神社	社寺	300以上	ｲﾁｮｳ	373		24	30		樹林	裸地	無	無	無	無	良	無	無	無	1	無	無	無
10 423-002 [5438-66-59]	単木	吾妻町 小泉	個人	300以上	ｵｵﾓﾐｼﾞ	302		10	17.2		その他	草地・地被類		無	無	無	不良：枯死寸前	無	無	無	2	無	無	無
10 423-003 [5438-66-58]	単木	吾妻町 小泉	個人	300以上	ｱｶﾏﾂ	341		20	29.7		耕地	草地・地被類	無	無	無	無	良	無	無	無	2	無	無	無
10 423-004 [5438-66-88]	単木	吾妻町 岩井	社寺	300以上	ｺｳﾔﾏｷ	417		23	14		その他	草地・地被類	無	無	無	無	良		長福寺のコウヤマキ	無	2	天然記念物等(市町村)	無	無
10 423-005 [5438-66-87]	樹林 2.5 ha 実測:2本	吾妻町 金井一宮神社	社寺	300以上	ｽｷﾞ ｽｷﾞ	316 424		21 22	12.6 17.4		樹林	草地・地被類	無	無	無	無	良	無	無	無	2	無	無	無
10 423-006 [5438-66-76]	単木	吾妻町 下郷浅間神社	社寺	300以上	ｺｳﾔﾏｷ	383		24	12.9		樹林	裸地	無	無	無	無	良	無	無	無	1	その他制度	無	保護棚設置
10 423-007 [5438-66-86]	単木	吾妻町 南町	市町村	300以上	ｹﾔｷ	1000		8	16		道路	草地・地被類	大枝枯損 空洞あり	無	無	無	不良：一部枯損	無	槻ノ木	明ｷ	2	天然記念物等(国)	解説板	保護棚設置
10 423-008 [5438-66-86]	単木	吾妻町 吾妻高校	都道府県	不明	ｷﾌﾞﾌﾗ	440		27	7		その他	草地・地被類 ｻｻその他やぶ	無	無	無	無	良	無	無	無	1	その他制度	無	定期的な下刈り・清掃
10 423-009 [5438-66-86]	単木	吾妻町 顕徳寺	社寺	300以上	ｼﾗｶｼ	328		20	15.6		その他	裸地	無	無	無	無	良	無	無	無	2	無	無	無
10 423-010 01/02 [5438-66-86]	樹林 0.35 ha 実測:6本	吾妻町 大宮神社	社寺	300以上	ｹﾔｷ ｹﾔｷ ｹﾔｷ ｹﾔｷ	600 650 440 460		15 22 20 20	25.9 27 26.5 22		樹林	裸地	無	無	無	無	良	無	無	無	2	無	無	無
10 423-010 02/02 [5438-66-86]	樹林	吾妻町 大宮神社			ｽｷﾞ ｽｷﾞ	365 325		20 20	7 8															
10 423-011 [5438-66-75]	単木	吾妻町 善導寺	社寺	300以上	ｸﾛﾏﾂ	323		16	17.3		その他	裸地	無	無	無	無	良	無	無	不明	2	その他制度	無	保護棚設置
10 423-012 [5438-66-65]	単木	吾妻町 川戸神社	社寺	300以上	ｲﾄﾋｶﾞﾝ	349		15	21.6		樹林	草地・地被類	無	無	無	無	良	無	無	無	2	無	無	無
10 423-013 [5438-66-63]	単木	吾妻町 郷原	個人	300以上	ｲﾄﾋｶﾞﾝ	560		12	23		耕地	裸地	大枝枯損 空洞あり	無	無	無	不良：一部枯損	無	無	無	2	その他制度	無	無
10 423-014 [5438-66-53]	樹林 1.75 ha 実測:3本	吾妻町 鳥顕神社	社寺	300以上	ｲﾁｮｳ ｽｷﾞ ｼﾗｶｼ	405 365 350		22 22 10	18.9 10 10.4		樹林	草地・地被類	無	無	無	無	良	不明	不明	不明	2	無	無	無
10 423-015 01/06 [5438-66-52]	樹林 2 ha 実測:23本	吾妻町 鳥顕神社	社寺	300以上	ｽｷﾞ ｽｷﾞ ｽｷﾞ ｽｷﾞ	420 320 367 310		20 20 20 20	13.2 13.6 10 10		樹林	裸地		無	無	無	良	不明	不明	不明	2	無	無	無

コード番号 [3次ﾒｯｼｭｺｰﾄﾞ]	区分	所在地 通称名	所有者	推定樹齢 (年)	巨木測定値 樹種名	幹周 (cm)	主幹 (cm)	樹高 (m)	枝張 (m)	株立 (本)	周囲の状況	根元の状況	欠損度	動物生息 鳥	動物生息 獣	着生植物	健全度	信仰対象	独特の呼称	故事伝承	視認性	保護制度指定	解説板等	特記事項
10 423-015 02/06 [5438-66-52]	樹林	吾妻町 鳥頭神社			ｽｷﾞ	495		20	16															
					ｽｷﾞ	385		20	15.4															
					ｽｷﾞ	350		20	15															
					ｽｷﾞ	455		20	17.3															
10 423-015 03/06 [5438-66-52]	樹林	吾妻町 鳥頭神社			ｽｷﾞ	480		20	17.4															
					ｽｷﾞ	350		20	17															
					ｽｷﾞ	385		20	15															
					ｽｷﾞ	320		20	15															
10 423-015 04/06 [5438-66-52]	樹林	吾妻町 鳥頭神社			ｽｷﾞ	340		20	10															
					ｸﾘ	375		16	21.7															
					ｽｷﾞ	360		20	15															
					ｽｷﾞ	300		20	12															
10 423-015 05/06 [5438-66-52]	樹林	吾妻町 鳥頭神社			ｸﾘ	340		18	16															
					ｽｷﾞ	475		20	11															
					ｸﾘ	690		18	20															
					ｽｷﾞ	370		16																
10 423-015 06/06 [5438-66-52]	樹林	吾妻町 鳥頭神社			ｽｷﾞ	403		20	18															
					ｽｷﾞ	410		20	18															
					ｽｷﾞ	425		20	18															
10 423-016 [5438-66-52]	単木	吾妻町 三島大日堂	社寺	300以上	ｶﾂﾗ	488		18	15.6		その他	草地・地被類	無	無	無	無	良	無	無	無	2	その他制度	無	無
10 423-017 [5438-66-42]	単木	吾妻町 生原観音堂	不明	300以上	ｼﾀﾞﾚｻﾞｸﾗ	404		10	18.7		公園	裸地	無	無	無	無	良	無	無	無	2	その他制度	無	無
10 423-018 [5438-66-42]	単木	吾妻町 沢尻馬頭観世音	社寺	300以上	ｲﾁｮｳ	573		18	18		樹林	裸地	無	無	無	無	良	不明	不明	無	2	無	無	無
10 423-019 [5438-66-70]	単木	吾妻町 細谷地蔵尊	市町村	300以上	ｻｸﾗ	330		16	16		耕地	草地・地被類	無	無	無	無	良	無	無	無	2	無	無	無
10 423-020 [5438-66-70]	単木	吾妻町 岩島第二小学校	市町村	300以上	ｻｸﾗ	379		18	27.7		その他	裸地	大枝枯損	無	無	無	良	無	無	無	2	その他制度	無	無
10 423-021 01/02 [5438-65-79]	樹林 0.3 ha 実測:5本	吾妻町 上郷諏訪神社	社寺	300以上	ｸﾘ	538		18	15		樹林	草地・地被類	無	無	無	無	良	無	無	無	2	無	無	無
					ｽｷﾞ	376		16	15.6															
					ｸﾘ	395		18	23.7															
					ｽｷﾞ	305		18	11.5															
10 423-021 02/02 [5438-65-79]	樹林	吾妻町 上郷諏訪神社			ｸﾘ	332		18	22															
10 423-022 [5438-66-44]	樹林 1.0 ha 実測:2本	吾妻町 厚田太田神社	社寺	300以上	ｽｷﾞ	336		20	11.5		樹林	草地・地被類	無	無	無	無	良	無	無	無	2	無	無	無
					ﾓﾐ	456		25	18															

コード番号 [3次メッシュコード]	区分	所在地 通称名	所有者	推定樹齢 (年)	巨木測定値 樹種名	幹周 (cm)	主幹 (cm)	樹高 (m)	枝張 (m)	株立 (本)	周囲の状況	根元の状況	欠損度	動物生息 鳥	動物生息 獣	着生植物	健全度	信仰対象	独特の呼称	故事伝承	視認性	保護制度指定	解説板等	特記事項
10 423-023 [5438-66-43]	単木	吾妻町 厚田	個人	300以上	ｴﾉｷ	630		14	18.7		公園	裸地	小枝枯損 異常なコブあり	無	無	無	良	無	無	無	2	その他制度	無	無
10 423-024 [5438-66-22]	単木	吾妻町 稲田	不明	300以上	ﾄｳｶｴﾃﾞ	366		20	14.8		その他	裸地	無	無	無	無	良	無	稲田のヤマナシ	無	2	天然記念物等(都道府県)	解説板 石標	無
10 423-025 [5438-66-12]	樹林 0.3 ha 実測:2本	吾妻町 大通寺	社寺	300以上	ｴﾄﾞﾋｶﾞﾝ ｴﾄﾞﾋｶﾞﾝ	360 420		12 18	13.6 22.5		樹林	草地・地被類		無	無	無	良	無	無	無	2	無	無	無
10 423-026 [5438-66-12]	単木	吾妻町 旧大戸小学校	市町村	300以上	ｻｸﾗ	340		8	19		その他	裸地	無	無	無	無	良	無	無	無	2	無	無	無
10 423-027 [5438-56-92]	単木	吾妻町 国定忠治処刑場跡	個人	100～199	ｴﾄﾞﾋｶﾞﾝ	395		16	17		道路	裸地	小枝枯損	無	無	無	良	無	無	無	2	無	無	無
10 423-028 01/03 [5438-65-39]	樹林 0.6 ha 実測:9本	吾妻町 大柏木諏訪神社	社寺	300以上	ｽｷﾞ ｽｷﾞ ｽｷﾞ ｽｷﾞ	439 320 410 440		23 22 23 24	11.2 11 9 13		樹林	草地・地被類	無	無	無	有	良	無	無	無	2	その他制度	無	無
10 423-028 02/03 [5438-65-39]	樹林	吾妻町 大柏木諏訪神社			ｽｷﾞ ｽｷﾞ ｽｷﾞ ｽｷﾞ	373 375 322 535		22 23 24 24	13 14 13 15															
10 423-028 03/03 [5438-65-39]	樹林	吾妻町 大柏木諏訪神社			ｽｷﾞ	415		24	20															
10 423-029 [5438-65-39]	単木	吾妻町 三福寺	社寺	200～299	ｼﾀﾞﾚｻﾞｸﾗ	386		15	16		その他	草地・地被類	大枝枯損	無	無	無	不良：一部枯損	無	無	無	2	不明	解説板	無
10 423-030 [5438-65-09]	樹林 1.5 ha 実測:2本	吾妻町 吉岡神社	社寺	300以上	ｽｷﾞ ｵｵﾓﾐ	470 425		25 23	15 22		樹林	草地・地被類	無	無	無	無	良	無	無	無	2	無	無	無
10 423-031 01/04 [5438-65-05]	樹林 0.6 ha 実測:15本	吾妻町 須賀屋諏訪神社	社寺	300以上	ｽｷﾞ ｽｷﾞ ｽｷﾞ ｽｷﾞ	660 420 435 320		25 23 23 22	24.8 16.8 15.7 10		樹林	草地・地被類	無	無	無	無	良	無	無	無	2	無	無	無
10 423-031 02/04 [5438-65-05]	樹林	吾妻町 須賀屋諏訪神社			ｽｷﾞ ｽｷﾞ ｳﾗｼﾞ ｳﾗｼﾞ	420 340 375 420		23 22 23 23	20 15.8 22 17															
10 423-031 03/04 [5438-65-05]	樹林	吾妻町 須賀屋諏訪神社			ｽｷﾞ ｽｷﾞ ｽｷﾞ ｽｷﾞ	350 365 440 495		23 23 24 25	14.3 14.5 15 16															
10 423-031 04/04 [5438-65-05]	樹林	吾妻町 須賀屋諏訪神社			ｽｷﾞ ｽｷﾞ ｽｷﾞ	355 390 330		24 23 23	14.5 13.5 15.2															

コード番号【3次メッシュコード】	区分	所在地 通称名	所有者	推定樹齢（年）	巨木測定値 樹種名	幹周(cm)	主幹(cm)	樹高(m)	枝張(m)	株立(本)	周囲の状況	根元の状況	欠損度	動物生息 鳥	動物生息 獣	着生植物	健全度	信仰対象	独特の呼称	故事伝承	視認性	保護制度指定	解説板等	特記事項
10 423-032 【5438-65-14】	単木	吾妻町 須賀尾	個人	300以上	イチョウ	366		20	14.5		耕地	草地・地被類	無	無	無	無	良	無	無	無	2	無	無	無
10 424-001 【5438-65-54】	単木	長野原町 林	個人	不明	イタヤカエデ	350		27	7		樹林	草地・地被類	無	無	無	有	良	無	御塚盤園のイタヤカエデ	無	2	天然記念物等(市町村)	その他	その他
10 424-002 【5438-65-54】	単木	長野原町 林	個人	不明	イタヤカエデ	326		25	6		樹林	草地・地被類	無	無	無	有	良	無	無	無	2	無	無	その他
10 424-003 【5438-65-54】	単木	長野原町 林	個人	不明	ケヤキ	342		25	15		樹林	草地・地被類	無	無	無	有	良	無	無	無	2	無	無	その他
10 424-004 【5438-65-54】	樹林 0.7 ha 実測:3本	長野原町 林 王城山神社	社寺	伝承 400	スギ スギ スギ	464 397 350		20 20 20	7 7 7		樹林 道路	裸地	無	不明	不明	無	良	信仰対象あり	王城山神社の神杉	無	1	天然記念物等(市町村)	解説板	定期的な下刈り・清掃
10 424-005 【5438-65-43】	単木	長野原町 横壁	社寺	300以上	ケヤキ	680		30	18		樹林 道路	裸地	空洞あり	不明	不明	有	良	無	不明	無	1	天然記念物等(市町村)	その他	定期的な下刈り・清掃
10 424-006 【5438-64-79】	単木	長野原町 大津	個人	不明	アカマツ	300		25	10		耕地 道路	草地・地被類	小枝枯損	無	無	無	不良：一部枯損	無	一里松	有	1	無	無	無
10 424-007 【5438-64-59】	単木	長野原町 羽根尾	社寺	不明	アカマツ	303		25	12		樹林	裸地	無	無	無	有	良	無	無	無	2	無	無	定期的な下刈り・清掃
10 424-008 【5438-64-07】	単木	長野原町 応桑	社寺	不明	ケヤキ	442		28	12		樹林 道路	草地・地被類	無	無	無	有	良	無	無	無	2	無	無	定期的な下刈り・清掃
10 424-009 【5438-54-99】	単木	長野原町 応桑	社寺	不明	コナラ	482		26	14		樹林	稚樹・その他低木生育	小枝枯損	無	無	有	不良：一部枯損	無	無	無	2	無	無	無
10 424-010 01/02 【5438-54-45】	樹林 11.7 ha 実測:35本	長野原町 王領地の森	法人等	100～199	カツラ カツラ ハルニレ ケヤキ	600 700 565 392	330	28 32 25 32	21 30 33 22	2	樹林 その他	稚樹・その他低木生育	枯損木やや あり	不明	不明	有	良	無	王領地の森	無	2	自然環境保全地域(都道府県) 保安林・学術参考保護等	樹名板 解説板	保護柵設置
10 424-010 02/02 【5438-54-45】	樹林	長野原町 王領地の森			ミズナラ	420		21	10										王領地の森					
10 424-011 【5438-65-67】	単木	長野原町 川原湯	国	300以上	トチノキ	540		30	13		樹林	稚樹・その他低木生育	無	不明	不明	有	良	無	無	無	2	保安林・学術参考保護等	無	無
10 424-012 【5438-65-67】	単木	長野原町 川原湯	国	300以上	トチノキ	820		32	19		樹林	稚樹・その他低木生育	空洞あり	不明	不明	有	不良：枯死寸前	無	川原湯の大栃	無	2	保安林・学術参考保護等	無	無
10 424-013 【5438-65-67】	単木	長野原町 川原湯	国	不明	トチノキ	510		30	14		樹林	稚樹・その他低木生育	無	不明	不明	有	良	無	無	無	2	保安林・学術参考保護等	無	無
10 424-014 01/02 【5438-64-29】	樹林 13 ha 実測:27本	長野原町 長野林県有林	都道府県	200～299	ケヤキ ケヤキ ミズナラ ミズナラ	698 432 565 605	274 405	18 25 20 25	19 27 27 33	3 2	樹林	草地・地被類 稚樹・その他低木生育	無	不明	不明	有	良	無	無	無	3	保安林・学術参考保護等	無	無
10 424-014 02/02 【5438-64-29】	樹林	長野原町 長野林県有林			イヌブナ ハルニレ カツラ	380 355 375	200	25 28 25	20 26 25	2														

コード番号 [3次メッシュコード]	区分	所在地 通称名	所有者	推定樹齢 (年)	巨木測定値 樹種名	幹周 (cm)	主幹 (cm)	樹高 (m)	枝張 (m)	株立 (本)	周囲の状況	根元の状況	欠損度	動物生息 鳥	動物生息 獣	着生植物	健全度	信仰対象	独特の呼称	故事伝承	視認性	保護制度指定	解説板等	特記事項
10 425-001 [5438-64-55]	単木	嬬恋村 今井	個人	不明	イチイ	340		25	10		建物群 道路	裸地	小枝枯損	不明	無	無	不良：一部枯損	不明	不明	無	2	無	無	無
10 425-002 [5438-64-14]	樹林 0.5 ha 実測:5本	嬬恋村 鎌原	社寺	不明	カツラ ケヤキ ケヤキ モミ	350 450 400 300		25 25 25 30	10 10 10 10		樹林 道路	裸地 舗装	無	不明	不明	有	良	不明	無	不明	1	不明	無	無
10 425-003 [5438-64-12]	単木	嬬恋村 大前	不明	不明	カツラ	600		15	10		道路	裸地	空洞あり	不明	無	有	不良：一部枯損	不明	こうの木	不明	1	無	無	無
10 425-004 [5438-64-51]	樹林 0.15 ha 実測:10本	嬬恋村 門貝	社寺	300以上	スギ スギ ケヤキ カラマツ	800 330 350 350		36 30 25 35	14 8 10 10		樹林	草地・地被類	枯損木やや あり	無	無	有	不良：一部枯損	無	さかさ杉	有*	2	天然記念物等(都道府県)	解説板	無
10 425-005 [5438-64-30]	樹林 0.18 ha 実測:3本	嬬恋村 千俣	社寺	200～299	イチイ イチイ イチイ	330 390 320	220	15 15 15	10 11 11	2	樹林	裸地 草地・地被類	無	不明	無	有	良	不明	不明	不明	3	不明	無	無
10 425-006 [5438-64-30]	樹林 0.8 ha 実測:11本	嬬恋村 千俣	不明	300以上	コナラ コナラ トチノキ ケヤキ	600 380 330 340		30 25 25 20	10 8 7 10		樹林 公園	裸地 草地・地被類	枯損木やや あり	無	無	有	不良：一部枯損	無	不明	不明	2	不明	無	無
10 425-007 [5438-53-87]	樹林 0.2 ha 実測:2本	嬬恋村 田代	社寺	不明	ヒノキ ケヤキ	370 300		30 20	11 10		樹林	裸地	枯損木やや あり	無	無	有	不良：病虫害	無	無	無	3	無	無	無
10 426-001 [5438-74-47]	単木	草津町 新田	市町村	200～299	コナラ	315		9	5		建物群 道路	裸地	大枝枯損 頭頂部幹折れ	無	無	有	不良：一部枯損	無	無	無	3	無	無	無
10 427-001 [5438-75-62]	単木	六合村 上世立	個人	不明	クリ	311		8	7.2		耕地 道路	草地・地被類	大枝枯損 空洞あり	無	無	有	不良：一部枯損	無	世立しだれ栗	無	1	天然記念物等(都道府県)	解説板	保護棚設置
10 427-002 [5438-75-52]	単木	六合村 見窓	個人	不明	カラマツ	367		29	16		樹林 道路 その他	ササその他やぶ	大枝枯損	無	無	無	不良：その他	無	どんがら松	無	1	無	無	無
10 427-003 [5438-75-22]	樹林 0.03 ha	六合村 暮坂	個人	不明	コナラ コナラ コナラ	362 431 338		32 23 28	19.5 18 19		樹林 道路	草地・地被類 稚樹・その他低木生育	枯損木やや あり	無	無	有	良	信仰対象あり	十二の森	有*	1	天然記念物等(市町村)	解説板	保護棚設置
10 427-004 [5438-75-80]	単木	六合村 小倉	社寺	不明	ケヤキ	345		7.6	13.5		樹林	草地・地被類	大枝枯損 頭頂部幹折れ	無	無	有	不良：一部枯損	無	白根桜	無	2	天然記念物等(市町村)	樹名板 解説板	保護棚設置
10 427-005 [5438-75-10]	樹林 0.05 ha 実測:3本	六合村 小雨 諏訪神社	社寺	不明	スギ イブキ アカマツ	367 316 312		37 34 30	16 16 12		樹林 道路	裸地 草地・地被類	無	無	無	無	良	信仰対象あり	無	無	1	無	無	無
10 427-006 [5438-65-90]	樹林 0.05 ha 実測:3本	六合村 八幡 竜沢寺	社寺	不明	スギ スギ スギ	596 309 411		38 31 34	11 11.5 12		樹林 道路	裸地	無	無	無	無	不良：一部枯損	信仰対象あり	妙全杉(逆さ杉)	有*	1	天然記念物等(市町村)	無	枯損部の削除、枝下うし

コード番号 [3次メッシュコード]	区分	所在地 通称名	所有者	推定樹齢 (年)	巨木測定値 樹種名	幹周 (cm)	主幹 (cm)	樹高 (m)	枝張 (m)	株立 (本)	周囲の状況	根元の状況	欠損度	動物生息 鳥	動物生息 獣	着生植物	健全度	信仰対象	独特の呼称	故事伝承	視認性	保護制度指定	解説板等	特記事項
10 428-001 [5438-77-59]	樹林 0.2 ha 実測:27本	高山村 三島神社	社寺	300以上	スギ	460		40.3	13		樹林 耕地	裸地 草地・地被類	無	無	無	無	良	無	三島神社杉並木	無	3	天然記念物等(都道府県)	解説板 石標	無
10 428-002 [5438-77-47]	樹林 0.19 ha 実測:10本	高山村 中山神社	社寺	300以上	スギ サワラ	437 320		32 32	13.4 12		樹林	裸地 草地・地被類	無	無	無	無	良	無	中山神社大杉	無	2	天然記念物等(市町村)	石標	無
10 428-003 [5438-77-56]	樹林 0.1 ha 実測:5本	高山村 中山	個人	不明	ケヤキ	641		32	16.4		耕地 建物群 道路	裸地 草地・地被類	無	無	無	無	良		無	無	1	無	無	無
10 428-004 [5438-77-42]	単木	高山村 尻高	社寺	伝承 700	コウヤマキ	594		28.9	12		樹林	草地・地被類	無	無	無	無	良	無	泉龍寺の高野槙	有*	2	天然記念物等(都道府県)	樹名板 解説板	無
10 428-005 [5438-77-42]	単木	高山村 尻高	社寺	不明	イヌマキ	360		24.5	8.5		その他	裸地	無	無	無	無	良	無	無	無	2	無	無	無
10 428-006 [5438-77-42]	単木	高山村 尻高	個人	不明	モミ	367		35	18		樹林	稚樹・その他低木生育 ササその他やぶ	無	無	無	無	良	無	無	無	1	無	無	無
10 441-001 [5439-71-91]	単木	白沢村 高平	個人	300以上	カエデ	320		10	6		建物群	ササその他やぶ	大枝枯損	無	無	無	良	無	無	無	3	無	無	その他
10 441-002 [5439-71-91]	単木	白沢村 高平	個人	300以上	ヒメコマツ	310		13	7		建物群	ササその他やぶ	大枝枯損	無	無	無	良	無	書院の五葉松	有*	2	天然記念物等(都道府県)	その他	無
10 441-003 [5439-71-91]	単木	白沢村 高平	社寺	300以上	スギ	400		20	8		樹林	草地・地被類	無	無	無	無	良	無	無	無	1	無	無	その他
10 441-004 [5439-71-91]	単木	白沢村 高平	社寺	300以上	スギ	362		19	6		樹林	裸地	無	無	無	無	良	無	無	無	2	無	無	無
10 441-005 [5539-00-19]	単木	白沢村 下古語父	個人	300以上	ケヤキ	520		17	10		建物群	草地・地被類	無	無	無	無	良	無	無	無	1	無	無	無
10 442-001 01/03 [5539-02-60]	樹林 1.54 ha 実測:9本	利根村 平川 古滝不動尊	社寺	300以上	スギ スギ スギ クロベ	300 320 310 360		35 35 35 37			樹林 水面	裸地 草地・地被類 稚樹・その他低木生育 ササその他やぶ	無	不明	不明	有	良	信仰対象あり 祭事あり	名勝天然記念物平川古滝不動尊境内	有*	2	天然記念物等(市町村)	石標	無
10 442-001 02/03 [5539-02-60]	樹林	利根村 平川 古滝不動尊			クロベ クロベ アカマツ アカマツ	300 430 300 380		35 37 30 18											名勝天然記念物平川古滝不動尊境内	*				
10 442-001 03/03 [5539-02-60]	樹林	利根村 平川 古滝不動尊			アカマツ	350		22											名勝天然記念物平川古滝不動尊境内	*				
10 442-002 [5539-01-69]	単木	利根村 平川	社寺	300以上	イチイ	580	270	6	4		樹林 耕地 建物群 道路	草地・地被類 稚樹・その他低木生育 ササその他やぶ	空洞あり	無	無	有	不良:一部枯損	祭事あり	十二様の大一位	無	2	無	無	無

コード番号 [3次メッシュコード]	区分	所在地 通称名	所有者	推定樹齢 (年)	巨木測定値 樹種名	幹周 (cm)	主幹 (cm)	樹高 (m)	枝張 (m)	株立 (本)	周囲の状況	根元の状況	欠損度	動物生息 鳥	動物生息 獣	着生植物	健全度	信仰対象	独特の呼称	故事伝承	視認性	保護制度指定	解説板等	特記事項
10 442-003 [5539-01-68]	単木	利根村 平川	国	300以上	イヌイ	310		13			耕地 建物群 道路	裸地 草地・地被類	空洞あり	無	無	有	良	無	不明	不明	2	無	無	無
10 442-004 [5539-01-68]	樹林 0.2 ha 実測:3本	利根村 平川 日光神社	社寺	300以上	ケヤキ ケヤキ コブシ	350 360 340		25 18 15			建物群 道路 水面	裸地 草地・地被類 稚樹・その他低木生育 その他	無	不明	不明	無	良	信仰対象あり 祭事あり	日光神社境内の算盤玉欅	不明	1	無	無	無
10 442-005 [5539-01-37]	単木	利根村 追貝	社寺	300以上	サクラ	620		10			公園 耕地 建物群 道路	裸地 草地・地被類 舗装	大枝枯損 空洞あり	無	無	無	不良：一部枯損	祭事あり	妻有の桜	有木	3	無	無	無
10 442-006 01/02 [5539-01-36]	並木 80 m	利根村 追貝	市町村	不明	サクラ サクラ サクラ サクラ	340 350 310 330	200	10 9 11 10		2	建物群 道路 その他	裸地 舗装	無	無	無	無	良	無	無	不明	2	無	無	無
10 442-006 02/02 [5539-01-36]	並木	利根村 追貝			サクラ	390	230	10																
10 442-007 01/02 [5539-01-37]	樹林 0.54 ha 実測:7本	利根村 追貝 大国神社	社寺	300以上	スギ ケヤキ ケヤキ ケヤキ	360 400 320 330		32 28 30 30			樹林 耕地 建物群 その他	裸地 草地・地被類 ササその他やぶ	無	不明	不明	無	良	信仰対象あり 祭事あり	無	不明	2	無	無	無
10 442-007 02/02 [5539-01-37]	樹林	利根村 追貝 大国神社			ケヤキ ケヤキ ケヤキ	340 310 360		27 30 30																
10 442-008 [5539-01-26]	単木	利根村 高戸谷	市町村	伝承 600	アカマツ	500		16.5			樹林 耕地 道路 水面	裸地	大枝枯損	無	無	無	良	無	経塚の一本松	有木	1	天然記念物等(都道府県)	樹名板 解説板	保護柵設置 支柱設置 薬剤散布・施肥 定期的な下刈り・清掃
10 442-009 [5539-01-17]	単木	利根村 大場	個人	300以上	サクラ	420	260	16		2	樹林 耕地 道路	草地・地被類 稚樹・その他低木生育 ササその他やぶ 舗装	無	無	無	無	良	不明	無	不明	2	無	無	無
10 442-010 [5539-01-17]	単木	利根村 大場	不明	300以上	コブシ	330		19			樹林 建物群 道路 水面	草地・地被類 稚樹・その他低木生育 ササその他やぶ	無	無	無	無	良	無	無	無	3	無	無	無
10 442-011 01/04 [5539-01-16]	樹林 0.7 ha 実測:13本	利根村 老神 武尊神社	社寺	300以上	ケヤキ コブシ ケヤキ ケヤキ	330 360 380 700		17 23 25 25			樹林 道路 水面	裸地 草地・地被類 稚樹・その他低木生育	枯損木やや あり	不明	不明	有	良	信仰対象あり 祭事あり	無	不明	2	無	無	無
10 442-011 02/04 [5539-01-16]	樹林	利根村 老神 武尊神社			スギ スギ スギ コブシ	360 460 430 310		30 30 30 20																

コード番号 [3次メッシュコード]	区分	所在地 通称名	所有者	推定樹齢 (年)	巨木測定値 樹種名	幹周 (cm)	主幹 (cm)	樹高 (m)	枝張 (m)	株立 (本)	周囲の状況	根元の状況	欠損度	動物生息 鳥	動物生息 獣	着生植物	健全度	信仰対象	独特の呼称	故事伝承	視認性	保護制度指定	解説板等	特記事項
10 442-011 03/04 [5539-01-16]	樹林	利根村 老神			ｳﾗｼﾞ ｳﾗｼﾞ ｽｷﾞ ｳﾗｼﾞ	470 400 380 350		27 27 30 25																
10 442-011 04/04 [5539-01-16]	樹林	利根村 老神			ｺﾅﾗ	320		23																
10 442-012 01/02 [5539-01-06]	樹林 0.2 ha 実測:8本	利根村 大原	社寺	伝承 380	ｽｷﾞ ｽｷﾞ ｽｷﾞ ｽｷﾞ	350 310 360 380		30 30 32 32			耕地 建物群 道路 水面	裸地 草地・地被類	無	不明	不明	無	良	信仰対象あり 祭事あり	無	不明	2	無	無	無
10 442-012 02/02 [5539-01-06]	樹林	利根村 大原			ｳﾗｼﾞ ｳﾗｼﾞ ｳﾗｼﾞ ｳﾗｼﾞ	410 320 390 300		25 23 25 23																
10 442-013 [5439-71-42]	単木	利根村 砂川	個人	300以上	ｱｶﾏﾂ	340		18			樹林 耕地	草地・地被類 稚樹・その他低木生育	小枝枯損	不明	不明	無	良	無	七本松	無	1	無	無	無
10 442-014 [5439-71-55]	単木	利根村 日向南郷	不明	伝承 784	ｶﾔ	310		19			樹林 耕地	裸地 草地・地被類 その他	無	無	無	無	良	不明	南郷の大刀ヤ	不明	2	無	無	無
10 442-015 [5439-71-39]	単木	利根村 根利	国	300以上	ﾓﾐ	340		30			樹林	草地・地被類 稚樹・その他低木生育 ササその他やぶ	無	不明	不明	無	良	無	無	無	1	無	無	無
10 442-016 [5439-71-29]	単木	利根村 根利	不明	300以上	ﾄﾁﾉｷ	310		14			道路	草地・地被類 稚樹・その他低木生育	無	無	無	無	良	不明	無	不明	1	無	無	無
10 442-017 [5439-72-12]	単木	利根村 根利	国	300以上	ﾓﾐ	380		35			樹林	草地・地被類 稚樹・その他低木生育 ササその他やぶ	無	不明	不明	無	良	祭事あり	無	不明	1	無	無	無
10 442-018 [5439-72-11]	単木	利根村 根利	国	300以上	ｺﾅﾗ	310		18			樹林	草地・地被類 稚樹・その他低木生育	無	無	無	無	良	無	無	無	2	無	無	無
10 442-019 [5439-71-37]	並木 100 m 実測:2本	利根村 根利	国	300以上	ｺﾅﾗ ｺﾅﾗ	410 310	210	18 18		2	樹林 水面	草地・地被類 稚樹・その他低木生育 ササその他やぶ	無	無	無	無	良	無	無	無	2	無	無	無
10 442-020 [5439-71-54]	単木	利根村 日影南郷	国	300以上	ｳﾗｼﾞ	310		23			樹林	草地・地被類 稚樹・その他低木生育 ササその他やぶ	無	不明	不明	無	良	無	無	無	2	無	無	無

コード番号 [3次メッシュコード]	区分	所在地 通称名	所有者	推定樹齢 (年)	巨木測定値 樹種名	幹周 (cm)	主幹 (cm)	樹高 (m)	枝張 (m)	株立 (本)	周囲の状況	根元の状況	欠損度	動物生息 鳥	動物生息 獣	着生植物	健全度	信仰対象	独特の呼称	故事伝承	視認性	保護制度指定	解説板等	特記事項
10 442-021 [5439-71-70]	並木 30 m 実測:3本	利根村 多那 大山神社	不明	300以上	スギ スギ スギ	310 310 340		27 27 27			樹林	草地・地被類 稚樹・その他低木生育	無	不明	不明	無	良	信仰対象あり 祭事あり	不明	不明	3	無	無	無
10 442-022 [5439-71-39]	単木	利根村 根利	国	300以上	モミ	310		33			樹林	草地・地被類 稚樹・その他低木生育 ササその他やぶ	無	不明	不明	無	良	無	無	無	1	無	無	無
10 442-023 [5439-71-29]	単木	利根村 根利	不明	300以上	コナラ	310		20			道路	草地・地被類 稚樹・その他低木生育	無	無	無	無	良	不明	無	不明	1	無	無	無
10 442-024 [5439-71-54]	単木	利根村 日影南郷	国	300以上	ケヤキ	300		23			樹林	草地・地被類 稚樹・その他低木生育 ササその他やぶ	無	無	無	無	良	無	無	無	2	無	無	無
10 442-025 [5439-71-54]	単木	利根村 日影南郷	国	300以上	コナラ	300		20			樹林	草地・地被類 稚樹・その他低木生育 ササその他やぶ	無	不明	不明	無	良	無	無	無	2	無	無	無
10 442-026 [5439-71-54]	単木	利根村 日影南郷	国	300以上	コナラ	330		20			樹林	草地・地被類 稚樹・その他低木生育 ササその他やぶ	無	不明	不明	無	良	無	無	無	2	無	無	無
10 443-001 [5539-01-67]	単木	片品村 幡谷	個人	100～199	サクラ	360		16	7		樹林 耕地 道路	裸地 稚樹・その他低木生育	大枝枯損	無	無	有	不良：枯死寸前	無	宮前の桜	無	2	天然記念物等(市町村)	無	無
10 443-002 [5539-01-77]	単木	片品村 幡谷	個人	200～299	モミ	410		24	16		樹林 耕地	裸地	無	不明	不明	有	良	無	三浦家墓地の桜	無	1	天然記念物等(市町村)	無	無
10 443-003 [5539-01-77]	単木	片品村 幡谷	個人	200～299	モミ	380		22	10		樹林 耕地	裸地	大枝枯損	不明	不明	有	不良：一部枯損	無	三浦家墓地の桜	無	1	天然記念物等(市町村)	無	無
10 443-004 [5539-01-77]	単木	片品村 上幡谷 武尊神社	社寺	200～299	イチイ	300		13	3.4		建物群 道路 水面	稚樹・その他低木生育	小枝枯損	不明	不明	有	良	信仰対象あり	武尊神社の一位	無	2	天然記念物等(市町村)	無	無
10 443-005 [5539-01-87]	単木	片品村 摺渕	社寺	200～299	イチョウ	300		16.5	14.5		樹林 耕地 道路	草地・地被類 舗装	無	有	不明	無	良	信仰対象あり	武尊神社の公孫樹	無	2	天然記念物等(市町村)	無	無
10 443-006 [5539-01-88]	単木	片品村 摺渕	個人	伝承 250	ヒメコマツ	360		26	15		その他	裸地	無	無	無	無	良	無	飯塚家の姫五葉松	無	1	天然記念物等(市町村)	無	定期的な下刈り・清掃
10 443-007 [5539-01-87]	樹林 1.0 ha 実測:4本	片品村 摺渕	個人	伝承 550	コナラ コナラ アカマツ アカマツ	350 310 300 370		22 20 26 30	14 13 12 13.6		樹林	稚樹・その他低木生育	枯損木やや有り	有	リス,モモンガ	無	良	無	星野家の森	無	1	天然記念物等(市町村)	無	無

コード番号 [3次メッシュコード]	区分	所在地 通称名	所有者	推定樹齢 (年)	巨木測定値 樹種名	幹周 (cm)	主幹 (cm)	樹高 (m)	枝張 (m)	株立 (本)	周囲の状況	根元の状況	欠損度	動物生息 鳥	動物生息 獣	着生植物	健全度	信仰対象	独特の呼称	故事伝承	視認性	保護制度指定	解説板等	特記事項
10 443-008 [5539-11-06]	単木	片品村 栃久保	個人	200～299	シナノキ	440		17	15		耕地 道路	裸地	無	無	無	無	良	信仰対象あり タブーあり	佐藤家のシナノキ	無	1	天然記念物等(市町村)	無	無
10 443-009 [5539-11-05]	単木	片品村 栃久保	個人	300以上	イヌイ	450		15	17		樹林 耕地	稚樹・その他低木生育	無	無	不明	無	良	信仰対象あり	栃久保の大一位	無	3	天然記念物等(市町村)	無	無
10 443-010 [5539-11-13]	単木	片品村 針山	国	200～299	カラマツ	400		42	30		樹林	稚樹・その他低木生育	無	有	無	無	良	無	六観音の落葉松	無	2	無	無	無
10 443-011 [5539-11-13]	樹林 0.4 ha 実測:25本	片品村 針山	国 個人	100～199	カラマツ トドノキ カラマツ スギ	310 315 300 300		18 20 18 25	17 16 15 14		樹林	草地・地被類	無	有	クマ, モモンガ	有	良	無	六観音の森	無	2	保安林・学術参考保護等	無	無
10 443-012 [5539-01-99]	単木	片品村 下平	個人	300以上	イヌイ	340		12.5	10		その他	裸地	無	無	無	無	良	無	星野家の一位	無	2	無	無	無
10 443-013 [5539-02-90]	単木	片品村 下平	国	300以上	スギ	410		41	18		樹林 水面	草地・地被類	無	有	無	無	良	無	法上沢十二社の杉	無	1	無	無	無
10 443-014 [5539-11-39]	樹林 0.44 ha 推定:20本	片品村 東小川	個人	100～199	スギ	300		35	14		樹林	草地・地被類	無	有	不明	有	良	無	龍滝院の森	無	2	無	無	無
10 443-015 [5539-12-40]	単木	片品村 東小川 稲荷様	個人	300以上	イヌイ	350		12	13.3		耕地 道路	裸地	無	不明	無	無	良	信仰対象あり	星家の一位	不明	2	天然記念物等(市町村)	無	無
10 443-016 [5539-12-43]	樹林 1.0 ha 推定:50本	片品村 仁下沢	個人	100～199	スギ	300		37	14		樹林	草地・地被類	無	有	シカ, クマ	無	良	無	老令樹林(千明の森)	無	2	無	無	無
10 443-017 [5539-11-69]	単木	片品村 開野	個人	200～299	モミ	320		33	12		樹林 道路 水面	草地・地被類	無	不明	不明	有	良	無	吉野家墓地の樅	無	2	天然記念物等(市町村)	無	無
10 443-018 [5539-11-89]	単木	片品村 古仲	社寺	200～299	イヌイ	360		13.5	13		建物群 道路	裸地	空洞あり	無	無	有	不良:一部枯損	無	御霊神社の一位	無	2	天然記念物等(市町村)	無	無
10 443-019 [5539-11-99]	単木	片品村 古仲	個人	200～299	カラマツ	370		17	25		樹林 道路 その他	稚樹・その他低木生育 ササその他やぶ	無	不明	無	有	良	不明	金井沢の赤松	無	2	天然記念物等(市町村)	無	保護柵設置
10 443-020 [5539-21-09]	単木	片品村 戸倉	市町村	99以下	サクラ	310		16.5	12		道路 その他		小枝枯損	不明	無	有	良	無	戸倉分校の桜	無	2	天然記念物等(市町村)	無	枯損部の削除、枝下ろし
10 443-021 [5539-21-75]	樹林 300 ha 推定:100本	片品村 至仏山(東面)	法人等	200～299	クロベ クロベ キタゴヨウ キタゴヨウ	554 491 304 314	304	30 28 32 32	18 16 14 16	3	樹林	草地・地被類 稚樹・その他低木生育 ササその他やぶ	無	不明	不明	有	良	無	日光国立公園「尾瀬」	無	2	天然記念物等(国) 自然公園(国立)	無	無
10 443-022 01/03 [5539-21-96]	樹林 50 ha 推定:150本	片品村 尾瀬が原 山の鼻	法人等	200～299	ミズナラ ミズナラ ミズナラ ミズナラ	428 400 978 390	375	19 22 26 18	15.3 19 26 18	3	樹林 水面	草地・地被類 稚樹・その他低木生育 ササその他やぶ	無	不明	不明	有	良	無	日光国立公園「尾瀬」	無	2	天然記念物等(国) 自然公園(国立)	無	無

コード番号 [3次ﾒｯｼｭｺｰﾄﾞ]	区分	所在地 通称名	所有者	推定樹齢 (年)	巨木測定値 樹種名	幹周 (cm)	主幹 (cm)	樹高 (m)	枝張 (m)	株立 (本)	周囲の状況	根元の状況	欠損度	動物生息 鳥	動物生息 獣	着生植物	健全度	信仰対象	独特の呼称	故事伝承	視認性	保護制度指定	解説板等	特記事項
10 443-022 02/03 [5539-21-96]	樹林	片品村 尾瀬が原 山の鼻			ミズナラ	413		20	18										日光国立公園「尾瀬」					
					カラマツ	302		28	15															
					カラマツ	300		25	17															
					カラマツ	301		26	18.5															
10 443-022 03/03 [5539-21-96]	樹林	片品村 尾瀬が原 山の鼻			カラマツ	470		20	16										日光国立公園「尾瀬」					
					カラマツ	392		25	12															
10 443-023 01/02 [5539-12-98]	樹林 35 ha 推定:25本	片品村 丸沼	法人等	200～299	シナノキ	329		25	20		樹林 水面	草地・地被類 稚樹・その他低木生育 ササその他やぶ	無	不明	不明	有	良	無	日光国立公園	無	2	自然公園(国立) 保安林・学術参考保護等	無	無
					ハリギリ	330		20	15															
					トチノキ	352		25	30															
					カツラ	410		30	30															
10 443-023 02/02 [5539-12-98]	樹林	片品村 丸沼			カツラ	850		20	31										日光国立公園					
					オニイタヤ	390		20	20															
10 443-024 01/02 [5539-12-86]	樹林 26 ha 推定:15本	片品村 大尻沼		200～299	コメツガ	313		35	20		樹林 水面	草地・地被類 稚樹・その他低木生育 ササその他やぶ	無	不明	不明	有	良	無	日光国立公園	無	2	自然公園(国立) 保安林・学術参考保護等	無	無
					コメツガ	360		35	20															
					トチノキ	310		20	15															
					トチノキ	357		25	25															
10 443-024 02/02 [5539-12-86]	樹林	片品村 大尻沼			カツラ	750		25	35										日光国立公園					
					タウグルミ	725	280	25	30	4														
					タウグルミ	327		20	30															
10 444-001 [5539-00-17]	単木	川場村 武尊神社	社寺	300以上	ケヤキ	722		34	22.8		建物群 その他	裸地	異常なコブあり	不明	不明	無	良	信仰対象あり	不明	不明	3	無	無	無
10 444-002 [5539-00-38]	単木	川場村 吉祥寺	社寺	300以上	ヒメコマツ	310		25	16.5		その他	裸地	頭頂部幹折れ	不明	無	無	良	無	無	無	2	無	無	無
10 444-003 [5539-00-38]	単木	川場村 吉祥寺	社寺	300以上	ヒメコマツ	370		23	19		その他	草地・地被類	大枝枯損	不明	不明	無	不良:病虫害	無	吉祥寺のヒメコマツ	不明	2	天然記念物等(都道府県)	樹名板 解説板	無
10 444-005 [5539-00-38]	単木	川場村 桂祥寺	社寺	伝承 330	スギ	500		32	10		耕地 その他	ササその他やぶ	下部幹折れ	カラス	無	無	不良:その他	無	無	無		無	無	無
10 444-006 [5539-00-48]	単木	川場村 アタゴヤマ	その他 公有	300以上	スギ	360		32	8		樹林 建物群	裸地	無	不明	不明	無	良	無	無	無	2	無	無	無
10 444-007 [5539-00-48]	単木	川場村 アタゴヤマ	市町村	300以上	スギ	460		32.5	8		樹林 建物群	裸地	下部幹折れ	無	無	無	良	無	無	無	2	無	無	無
10 445-001 01/02 [5539-10-00]	樹林 60 ha 実測:8本	月夜野町	国	不明	ケヤキ	425		21	21.5	1	樹林 建物群 道路 水面	草地・地被類 稚樹・その他低木生育 ササその他やぶ その他	枯損木ややあり 倒木ややあり	不明	有	有	良	信仰対象あり	無	不明	2	保安林・学術参考保護等	無	無
					ケヤキ	307		18	15	1														
					ケヤキ	340		20.5	13	1														
					ケヤキ	420		21	13	2														
10 445-001 02/02 [5539-10-00]	樹林	月夜野町			ケヤキ	601	282	32	19	5														
					アカマツ	341		20.5	15	1														
					アカマツ	335		18	12	1														
					モミ	316		18.5	12	1														

コード番号【3次メッシュコード】	区分	所在地 通称名	所有者	推定樹齢（年）	巨木測定値 樹種名	幹周(cm)	主幹(cm)	樹高(m)	枝張(m)	株立(本)	周囲の状況	根元の状況	欠損度	動物生息 鳥	動物生息 獣	着生植物	健全度	信仰対象	独特の呼称	故事伝承	視認性	保護制度指定	解説板等	特記事項
10 445-002 [5539-00-01]	単木	月夜野町 三峯神社	社寺	不明	ｽｷﾞｶﾝ	370		15	7	1	樹林 公園 建物群 道路	裸地 その他	頭頂部幹折れ	無	無	無	不良：一部枯損	信仰対象あり	無	不明	3	不明	無	定期的な下刈り・清掃
10 445-003 [5539-00-30]	単木	月夜野町 恕林寺址	不明	不明	ｱｶﾏﾂ	320		22	9.5		樹林 耕地 道路 その他	裸地 稚樹・その他低木生育 ササその他やぶ 舗装	小枝枯損 下部幹折れ	不明	不明	無	不良：一部枯損	信仰対象あり	夫婦松	不明	2	不明	無	定期的な下刈り・清掃
10 445-004 [5539-00-20]	樹林 0.3 ha 実測:4本	月夜野町	社寺	不明	ｽｷﾞ ｽｷﾞ ﾓﾐ ｻﾜﾗ	331 304 355 340		31 31 36 20	12 12 13.5 20.5	1 1 1 1	樹林 耕地 建物群 道路	裸地 草地・地被類 稚樹・その他低木生育 その他	枯損木やや あり	不明	無	有	良	信仰対象あり	無	不明	1	不明	無	定期的な下刈り・清掃 枯損部の削除、枝下ろし
10 445-005 [5539-00-20]	単木	月夜野町	不明	不明	ｸﾘ	676	274	17	10	5	樹林 耕地 道路	稚樹・その他低木生育 ササその他やぶ 舗装	小枝枯損 異常なコブ あり	不明	有	無	良	無	無	無	2	不明	無	無
10 445-006 [5539-00-20]	樹林 0.5 ha 実測:2本	月夜野町	個人	不明	ｸﾘ ｽｷﾞ	367 359		29.5 30	14 8	1 1	樹林 建物群	草地・地被類 稚樹・その他低木生育 ササその他やぶ	枯損木やや あり 倒木ややあり	不明	不明	有	不良：一部枯損	不明	不明	不明	2	不明	無	無
10 445-007 [5539-00-10]	並木 0.3 m 実測:2本	月夜野町	不明	不明	ｸﾘ ｸﾘ	866 382	272 210	18 12			樹林 建物群 道路 その他	裸地 草地・地被類 稚樹・その他低木生育 ササその他やぶ その他	枯損木やや あり	不明	不明	無	良	不明	無	不明	2	不明	無	定期的な下刈り・清掃
10 445-008 [5539-00-10]	単木	月夜野町	個人	不明	ｸﾘ	305		10	12.5	1	耕地 建物群 道路	裸地 舗装 その他	異常なコブ あり	無	無	無	良	無	無	無	2	無	無	定期的な下刈り・清掃
10 445-009 [5539-00-00]	樹林 0.7 ha 実測:2本	月夜野町	不明	不明	ｸﾘ ｸﾘ	312 359	234	15 16	11 12	1 2	樹林 耕地 建物群 道路	草地・地被類 稚樹・その他低木生育 ササその他やぶ その他	枯損木やや あり 倒木ややあり	不明	不明	有	良	無	無	無	2	不明	無	無
10 445-010 [5538-07-89]	単木	月夜野町	個人	200～299	ｲﾇﾏｷｶｴﾃﾞ	462		14.5	22	1	樹林 耕地 建物群 道路	裸地 稚樹・その他低木生育 ササその他やぶ	小枝枯損 空洞あり	不明	不明	有	不良：一部枯損	無	有	無	3	無	無	定期的な下刈り・清掃
10 445-011 [5538-07-89]	単木	月夜野町	社寺	不明	ｻﾜﾗ	301		9	8	1	樹林 耕地 道路 その他	裸地 草地・地被類 その他	頭頂部幹折れ 空洞あり 異常なコブあり	不明	不明	無	不良：一部枯損	信仰対象あり	不明	不明	2	不明	無	定期的な下刈り・清掃
10 445-012 [5538-07-99]	単木	月夜野町	個人	不明	ｽｷﾞ	320		14.5	9.5		建物群 道路 その他	舗装 その他	小枝枯損	無	無	無	良	信仰対象あり	無	無	3	無	無	無

コード番号 [3次メッシュコード]	区分	所在地 通称名	所有者	推定樹齢 (年)	巨木測定値 樹種名	幹周 (cm)	主幹 (cm)	樹高 (m)	枝張 (m)	株立 (本)	周囲の状況	根元の状況	欠損度	動物生息 鳥	動物生息 獣	着生植物	健全度	信仰対象	独特の呼称	故事伝承	現認性	保護制度指定	解説板等	特記事項
10 445-013 [5538-07-79]	単木	月夜野町	個人	不明	イヌマキ	325		2.8	17	1	樹林 耕地 道路 その他	裸地 草地・地被類 舗装 その他	無	無	無	無	良	信仰対象あり	不明	不明	1	不明	無	定期的な下刈り・清掃
10 445-014 [5538-07-79]	単木	月夜野町	不明	不明	クヌギ	361		19	13	1	樹林 耕地	稚樹・その他低木生育 ササその他やぶ		不明	不明	有	良	無	無	無	1	不明	無	無
10 445-015 [5538-07-49]	樹林 0.1 ha 実測:2本	月夜野町	不明	不明	モミ スギ	346 302		25 32	16.5 17	1 1	耕地 道路	稚樹・その他低木生育 ササその他やぶ 舗装	枯損木やや あり	不明	不明	無	良	信仰対象あり	不明	不明	1	不明	無	無
10 445-016 [5538-07-19]	樹林 0.3 ha 実測:2本	月夜野町 茂左衛門地蔵尊		不明	サクラ クヌギ	302 301		8 16	5 20	1 1	公園 建物群 道路 水面 その他	裸地 ササその他やぶ	枯損木やや あり	無	無	無	良 不良：一部枯損	信仰対象あり	無	無	1	不明	無	定期的な下刈り・清掃 枯損部の削除、枝下ろし
10 445-017 [5538-07-19]	単木	月夜野町	個人	伝承 400	サクラ	372		13.5	17		建物群 道路 その他	裸地 その他	小枝枯損 異常なコブあり	無	無	無	良	信仰対象あり	下の桜	有	2	不明	樹名板	定期的な下刈り・清掃 枯損部の削除、枝下ろし
10 445-018 [5438-77-89]	単木	月夜野町 竹改戸小松八幡宮	社寺	伝承 350	スギ	509		36.5	20	1	樹林 耕地 建物群 道路 その他	裸地 草地・地被類 その他	小枝枯損	不明	無	有	良	信仰対象あり	小松八幡宮の大杉	不明	1	天然記念物等(市町村)	解説板	定期的な下刈り・清掃 枯損部の削除、枝下ろし その他
10 445-019 [5538-07-88]	樹林 0.3 ha 実測:2本	月夜野町 武尊神社	社寺	不明	モミ ヒノキ	450 326		26.5 24	16 9.5	1 1	樹林 耕地 建物群 道路 その他	裸地 草地・地被類 稚樹・その他低木生育 ササその他やぶ その他	枯損木やや あり 倒木ややあり	無	無	有	良	信仰対象あり	無	不明	2	不明	無	定期的な下刈り・清掃 枯損部の削除、枝下ろし
10 445-020 [5538-07-78]	単木	月夜野町 厚利支天	社寺	不明	カヤ	345		16	14	1	樹林 耕地 その他	裸地 稚樹・その他低木生育 ササその他やぶ その他	小枝枯損	無	無	有	良	信仰対象あり	無	不明	2	不明	無	定期的な下刈り・清掃
10 445-021 [5538-07-78]	単木	月夜野町	不明	不明	サクラ	382		11	11.5	1	樹林 耕地 道路	草地・地被類 稚樹・その他低木生育 ササその他やぶ	大枝枯損 下部幹折れ 空洞あり 異常なコブあり	不明	不明	有	不良：枯死寸前	不明	銭無桜	不明	2	不明	無	無
10 445-022 [5538-07-58]	単木	月夜野町	社寺	不明	スギ	455		36.5	13	1	樹林 耕地 建物群 道路 その他	裸地 稚樹・その他低木生育 舗装 その他		不明	不明	有	良	信仰対象あり	無	不明	2	不明	無	定期的な下刈り・清掃
10 445-023 [5538-07-38]	単木	月夜野町 牧野神社	社寺	不明	イチョウ	345		29	20.5		樹林 耕地 建物群 道路 その他	裸地 その他	無	無	無	無	良	信仰対象あり	不明	不明	1	不明	無	定期的な下刈り・清掃 枯損部の削除、枝下ろし

コード番号 [3次メッシュコード]	区分	所在地 通称名	所有者	推定樹齢 (年)	巨木測定値 樹種名	幹周 (cm)	主幹 (cm)	樹高 (m)	枝張 (m)	株立 (本)	周囲の状況	根元の状況	欠損度	動物生息 鳥	動物生息 獣	着生植物	健全度	信仰対象	独特の呼称	故事伝承	視認性	保護制度指定	解説板等	特記事項
10 445-024 [5538-07-36]	樹林 0.6 ha 実測:2本	月夜野町	不明	不明	ｽｷ ｽｷ	332 371	211	17 16.5	13 9	1 2	耕地 建物群 道路 水面	草地・地被類 稚樹・その他低木生育 ササその他やぶ その他	倒木ややあり	不明	不明	有	良	無	無	無	1	不明	無	無
10 445-025 [5538-07-36]	単木	月夜野町	不明	不明	ｽｷ	610	335	19.5	15	2	樹林 耕地 道路 その他	稚樹・その他低木生育 ササその他やぶ	小枝枯損	無	無	有	良	無	無	無	2	不明	無	無
10 445-026 [5538-07-28]	単木	月夜野町	不明	不明	ｽｷﾞ	342		26	11	1	樹林 耕地 道路 その他	裸地 草地・地被類 その他		不明	不明	有	良	信仰対象あり	無	不明	2	不明	無	定期的な下刈り・清掃
10 445-027 01/02 [5538-07-08]	樹林 0.9 ha 実測:5本	月夜野町	社寺	不明	モミ モミ ｽｷﾞ ｽｷﾞ	379 323 345 328		29.5 31 27 29	17 14 11 16	1 1 1 1	耕地 建物群 道路 その他	草地・地被類 ササその他やぶ その他	枯損木ややあり	不明	不明	有	良	信仰対象あり	村主の森	不明	1	不明	無	定期的な下刈り・清掃
10 445-027 02/02 [5538-07-08]	樹林	月夜野町			ｻｸﾗ	330		22	19.5										村主の森					
10 445-028 [5538-07-08]	並木 73.5 m 実測:4本	月夜野町 村主八幡神社	社寺	300以上	ｽｷﾞ ｽｷﾞ ｽｷﾞ ｽｷﾞ	311 391 370 347		31 29 30.5 28.5	12 12 14.5 14.5	1 2 1 1	樹林 耕地 建物群 道路 その他	裸地 草地・地被類 ササその他やぶ 舗装	枯損木多い 倒木ややあり	不明	不明	有	不良：一部枯損	信仰対象あり	村主の杉並木	有*	1	不明	無	定期的な下刈り・清掃 枯損部の削除、枝下ろし
10 445-029 [5538-07-08]	単木	月夜野町 村主八幡神社	社寺	伝承 600	ｽｷ	701		30	32.5	1	樹林 建物群 道路 その他	裸地 稚樹・その他低木生育 舗装	小枝枯損 異常なコブあり	不明	不明	有	良	信仰対象あり	村主の大欅	不明	2	天然記念物等(都道府県)	解説板 石標	定期的な下刈り・清掃 枯損部の削除、枝下ろし その他
10 445-030 [5538-07-08]	単木	月夜野町	個人	伝承 500	ｻｸﾗ	1056	332	15	17.5	5	耕地 建物群 道路 その他	裸地 草地・地被類 稚樹・その他低木生育 舗装 その他	大枝枯損 小枝枯損 下部幹折れ 空洞あり 異常なコブあり	不明	不明	有	不良：一部枯損	信仰対象あり	上津の老桜	有*	1	天然記念物等(都道府県)	解説板 石標	定期的な下刈り・清掃 枯損部の削除、枝下ろし その他
10 445-031 [5538-07-37]	単木	月夜野町	不明	不明	モミ	385		24.5	11	1	樹林 耕地 建物群 道路	裸地 草地・地被類 稚樹・その他低木生育 ササその他やぶ その他		不明	不明	有	良	不明	無	無	2	不明	無	無
10 445-032 [5538-07-77]	樹林 0.01 ha 実測:2本	月夜野町	個人	不明	ｽｷﾞ ｽｷﾞ	375 359		27.5 23.5	14 14	1 1	耕地 建物群 道路	裸地 草地・地被類 その他	無	無	無	無	良	信仰対象あり	無	無	2	不明	無	定期的な下刈り・清掃
10 445-033 [5538-07-27]	単木	月夜野町	不明	不明	ｱｶﾏﾂ	336		16	14	1	樹林 その他	稚樹・その他低木生育 ササその他やぶ	大枝枯損 小枝枯損 空洞あり	無	有	無	不良：一部枯損	不明	ねむり松	不明	1	不明	無	無

コード番号【3次メッシュコード】	区分	所在地 通称名	所有者	推定樹齢（年）	巨木測定値 樹種名	幹周(cm)	主幹(cm)	樹高(m)	枝張(m)	株立(本)	周囲の状況	根元の状況	欠損度	動物生息 鳥	動物生息 獣	着生植物	健全度	信仰対象	独特の呼称	故事伝承	混認性	保護制度指定	解説板等	特記事項
10 445-034 【5538-07-07】	単木	月夜野町	不明	不明	ｸﾘ科	360		24.5	24	1	樹林 耕地	稚樹・その他低木生育ｻｻその他やぶ	無	無	無	無	良	無	無	無	2	不明	無	無
10 445-035 【5538-07-07】	単木	月夜野町	個人	不明	ｽｷﾞｶﾝ	318		18.5	15.5	1	耕地 建物群 道路	裸地 舗装その他	異常なコブあり	不明	無	有	良	無	無	無	2	無	無	定期的な下刈り・清掃 枯損部の削除、枝下ろし
10 445-036 【5538-07-07】	単木	月夜野町	不明	不明	ﾓﾐ	302		27.5	15.5	1	樹林 耕地 道路 水面	稚樹・その他低木生育ｻｻその他やぶ		不明	不明	有	良	無	無	無	2	不明	無	無
10 445-037 【5438-77-97】	単木	月夜野町	不明	不明	ｱｶﾏﾂ	301		25	12.5	1	樹林	草地・地被類 稚樹・その他低木生育	小枝枯損	無	無	無	良	不明	無	無	2	不明	無	無
10 445-038 【5538-07-75】	単木	月夜野町	国	不明	ｸﾘ科	345		15.5	10	1	樹林 道路	稚樹・その他低木生育ｻｻその他やぶ		不明	有	無	良	信仰対象あり	無	無	2	不明	無	無
10 446-001 【5539-20-47】	単木	水上町	不明	300以上	ｱｶﾏﾂ	410		30	20		建物群 道路	裸地 その他	下部幹折れ	無	無	有	良	不明	千代の松（一本松）	不明	1	無	無	無
10 446-002 【5539-20-25】	単木	水上町 大芦 大芦神明宮	不明	300以上	ﾌﾅ	420		20	13		樹林 耕地	裸地 草地・地被類	大枝枯損 小枝枯損 頭頂部幹折れ 下部幹折れ 空洞あり	不明	不明	有	不良：枯死寸前	信仰対象あり	不明	不明	2	無	解説板	無
10 446-003 【5539-20-04】	単木	水上町 一叡田	不明	300以上	ﾐｽﾞﾅﾗ	600		25	10		樹林 道路	草地・地被類 稚樹・その他低木生育	大枝枯損 小枝枯損 下部幹折れ 空洞あり	不明	不明	有	不良：一部枯損	不明	不明	不明	2	無	無	無
10 446-004 【5538-17-18】	単木	水上町 小日向	社寺	300以上	ｱｶﾏﾂ	330		50			樹林 道路	裸地	無	不明	不明	無	良	不明	不明	不明	1	無	無	無
10 446-005 【5539-20-47】	単木	水上町 霞原	社寺	不明	ｸﾛﾏﾂ	450		25	23		樹林	草地・地被類	小枝枯損	無	無	有		無	無	無	2	無	無	無
10 446-006 【5539-10-84】	単木	水上町 霞原	不明	100～199	ｸﾘ	408		15	14		樹林 道路	草地・地被類	大枝枯損 頭頂部幹折れ	無	無	無	不良：一部枯損	無	稚子桜	無	2	無	樹名板	無
10 446-007 【5539-20-04】	単木	水上町 湯の小屋	不明	不明	ｸﾛﾏﾂ	410		20		2	耕地	裸地	無	無	無	無	不良：一部枯損	無	無	無	1	無	無	無
10 446-008 【5539-11-92】	樹林 2000 ha 推定:20本	水上町 湯の小屋（武尊田代周辺）	国	200～299	ﾌﾅ ﾌﾅ ﾌﾅ	300 304 316		15 22 25	16 16 19		樹林	草地・地被類 稚樹・その他低木生育 ｻｻその他やぶ	無	不明	不明	有	良	無	無	無	2	保安林・学術参考保護等	無	無

コード番号 [3次メッシュコード]	区分	所在地 通称名	所有者	推定樹齢 (年)	巨木測定値 樹種名	幹周 (cm)	主幹 (cm)	樹高 (m)	枝張 (m)	株立 (本)	周囲の状況	根元の状況	欠損度	動物生息 鳥	動物生息 獣	着生植物	健全度	信仰対象	独特の呼称	故事伝承	視認性	保護制度指定	解説板等	特記事項
10 447-001 [5538-07-07]	単木	新治村 師田	社寺	300以上	スギ	350		29	14		樹林 耕地	裸地	小枝枯損	不明	不明	無	良	信仰対象あり タブーあり	無	無	2	無	無	無
10 447-002 [5538-07-06]	単木	新治村 師田 稲荷	個人	300以上	ケヤキ	470		16	11		樹林 その他	稚樹・その他低木生育	空洞あり	無	無	無	不良：一部枯損	信仰対象あり	無	無	3	無	無	定期的な下刈り・清掃
10 447-003 [5538-07-16]	単木	新治村 羽場	社寺	300以上	スギ	310		31	15		樹林 耕地	草地・地被類	小枝枯損	不明	不明	無	不良：一部枯損	無	無	無	2	無	無	無
10 447-004 [5538-07-26]	単木	新治村 羽場	個人	300以上	ケヤキ	700		14	14		耕地 道路	舗装 その他	空洞あり	無	無	無	不良：一部枯損	無	無	有*	2	無	無	無
10 447-005 [5538-07-35]	単木	新治村 羽場	個人	不明	ケヤキ	350		28	25		樹林	稚樹・その他低木生育 ササその他やぶ	小枝枯損	不明	不明	無	不良：一部枯損	無	無	無	3	無	無	無
10 447-006 [5538-07-34]	単木	新治村 新巻	個人	300以上	クリ	730	430	18	20	2	樹林 耕地	ササその他やぶ	大枝枯損 頭頂部幹折れ	無	無	無	不良：枯死寸前	無	無	無	2	無	無	無
10 447-007 [5538-07-24]	単木	新治村 新巻	社寺	300以上	ヒノキ	430		33	11		樹林 耕地	草地・地被類	小枝枯損	不明	不明	無	不良：一部枯損	無	無	無	2	無	無	無
10 447-008 [5538-07-24]	単木	新治村 新巻	個人	300以上	ケヤキ	360		25	22		樹林 耕地	稚樹・その他低木生育 ササその他やぶ	無	無	無	無	良	無	無	無	2	無	無	無
10 447-009 [5538-07-14]	樹林 0.25 ha 実測:2本	新治村 沢久保稲荷神社	社寺	300以上	モミ モミ	370 380		34 27	14 22		樹林 耕地	草地・地被類	無	不明	不明	無	良	無	無	無	2	無	無	定期的な下刈り・清掃
10 447-010 [5538-07-32]	樹林 0.23 ha 実測:3本	新治村 須川	社寺	300以上	スギ スギ スギ	360 350 390		32 30 30	35 30 35		樹林 耕地	草地・地被類	無	不明	不明	無	不良：一部枯損	無	無	無	2	無	無	無
10 447-011 [5538-07-32]	単木	新治村 須川	国	不明	サクラ	310		16	11		耕地	裸地	大枝枯損	無	無	無	不良：一部枯損	無	一の宮桜	無	2	天然記念物等(市町村)	無	支柱設置
10 447-012 [5538-07-22]	単木	新治村 西峰須川	個人	300以上	ケヤキ	350		34	19		樹林	稚樹・その他低木生育	無	無	無	無	良	無	無	無	2	無	無	無
10 447-013 [5538-07-91]	単木	新治村 赤谷	国	不明	アカマツ	360		27	15		樹林	稚樹・その他低木生育	小枝枯損	不明	不明	無	良	無	無	無	3	無	無	無
10 447-014 [5538-07-81]	樹林 0.15 ha	新治村 赤谷	個人	300以上	モミ モミ	310 300		30 30	10 10		樹林 道路	稚樹・その他低木生育 舗装	無	不明	不明	無	良	無	無	無	3	無	無	無
10 447-015 [5538-07-61]	単木	新治村 相俣	社寺	300以上	イチョウ	500		17	19		道路	草地・地被類 舗装	頭頂部幹折れ 空洞あり	無	無	無	不良：一部枯損	無	海円寺の大銀杏	有*	2	天然記念物等(市町村)	無	定期的な下刈り・清掃
10 447-016 [5538-07-51]	単木	新治村 相俣	社寺	伝承 435	サクラ	610		13	13		その他	草地・地被類 舗装	大枝枯損 空洞あり	無	無	無	不良：一部枯損	無	逆さ桜	有*	2	天然記念物等(都道府県)	解説板	定期的な下刈り・清掃

コード番号 [3次メッシュコード]	区分	所在地 通称名	所有者	推定樹齢 (年)	巨木測定値 樹種名	幹周 (cm)	主幹 (cm)	樹高 (m)	枝張 (m)	株立 (本)	周囲の状況	根元の状況	大損度	動物生息 鳥	動物生息 獣	着生植物	健全度	信仰対象	維持の呼称	故事伝承	視認性	保護制度指定	解説板等	特記事項
10 447-017 [5538-06-78]	単木	新治村 永井	社寺	200～299	ｳﾗｼﾞﾛﾓﾐ	420		27	27		樹林 耕地 道路	草地・地被類 舗装	小枝枯損	無	無	無	不良：一部枯損	無	無	無	2	無	無	定期的な下刈り・清掃
10 447-018 01/02 [5538-17-10]	樹林 10 ha 推定:50本	新治村 永井	国	100～199	ﾓﾐ ｳﾗｼﾞﾛﾓﾐ ｳﾗｼﾞﾛﾓﾐ ﾄﾁﾉｷ	311 350 315 379		30 25 25 30	20 11 10 30		樹林	草地・地被類 稚樹・その他低木生育 ササその他やぶ	無	不明	不明	有	良	無	無	無	2	自然公園(国立) 保安林・学術参考保護等	無	無
10 447-018 02/02 [5538-17-10]	樹林	新治村			ﾄﾁﾉｷ	343		30	30															
10 448-001 [5439-70-68]	単木	昭和村	個人	200～299	ﾓﾐ	370		24	10		樹林 道路	稚樹・その他低木生育	無	無	無	無	良	無	無	無	2	無	無	無
10 448-002 [5439-70-77]	単木	昭和村	社寺	300以上	ｽｷﾞ	480		18	14		樹林 耕地 道路	裸地 舗装	小枝枯損 空洞あり	無	無	無	良	無	無	無	1	無	無	無
10 448-003 [5439-70-34]	単木	昭和村	社寺	300以上	ｽｷﾞ	370		24	13		樹林 耕地 道路	草地・地被類 舗装	小枝枯損	無	無	無	不良：一部枯損	無	無	無	1	無	無	無
10 448-004 [5439-70-24]	単木	昭和村	社寺	伝承 700	ｽｷﾞ	650		18	23.6		建物群 道路	草地・地被類 舗装	大枝枯損 異常なコブあり	無	無	無	不良：一部枯損	無	雲昌寺の大ケヤキ	有*	1	天然記念物等(都道府県)	樹名板 解説板	保護柵設置
10 461-001 [5439-42-61]	単木	赤堀町	個人	99以下	ｽｷﾞ	325		20			耕地	ササその他やぶ	無	無	無	無	良	タブーあり	一本杉	不明	2	無	無	無
10 462-001 [5439-32-90]	樹林 1.5 ha 実測:2本	東村 大東神社	社寺	200～299	ｼﾗｶｼ ｼﾗｶｼ	422 347		25 25	25 20		樹林	裸地	無	無	無	有	良	無	無	無	1	その他制度	無	定期的な下刈り・清掃
10 462-002 [5439-31-99]	単木	東村 三宝神社	社寺	300以上	ｸﾛﾏﾂ	312		35	19		樹林	裸地 草地・地被類	小枝枯損	無	無	無	良	無	無	無	1	無	無	定期的な下刈り・清掃
10 463-001 [5439-32-20]	単木	境町 境高校	都道府県	100～199	ﾄｳｶｴﾃﾞ	320		25	22.2		その他	裸地	無	無	無	無	良	無	境高校の唐力エデ	無	2	天然記念物等(市町村)	解説板	定期的な下刈り・清掃
10 463-002 [5439-31-58]	単木	境町 伊与久雷電神社	社寺		ｽｷﾞ	420																		
10 463-003 [5439-31-58]	単木	境町 伊与久雷電神社	社寺		ｽｷﾞ	300		20																
10 463-004 [5439-32-70]	単木	境町 上渕名	個人		ｸﾛﾏﾂ	340		26																
10 463-005 [5439-31-79]	単木	境町 上渕名	個人	伝承 150	ｸﾛﾏﾂ	350		27																
10 463-006 [5439-31-69]	単木	境町 大国神社	社寺		ｱｶﾏﾂ	660		18.5																
10 463-007 [5439-32-61]	単木	境町 東新井	個人	伝承 150	ｸﾛﾏﾂ	380		24																

コード番号【3次メッシュコード】	区分	所在地 通称名	所有者	推定樹齢（年）	巨木測定値 樹種名	幹周(cm)	主幹(cm)	樹高(m)	枝張(m)	株立(本)	周囲の状況	根元の状況	欠損度	動物生息 鳥	動物生息 獣	着生植物	健全度	信仰対象	独特の呼称	故事伝承	視認性	保護制度指定	解説板等	特記事項
10 463-006 【5439-32-71】	単木	境町 東新井	個人	伝承 120	ｸﾛﾏﾂ	350		25																
10 463-009 【5439-31-48】	単木	境町 保泉	個人		ｲﾁｮｳ	319		25																
10 463-010 【5439-31-19】	単木	境町 小此木	個人	伝承 110	ｶｼ	327		15																
10 463-011 【5439-32-10】	単木	境町 中島	個人		ｸﾛﾏﾂ	310		15																
10 463-012 【5439-31-09】	単木	境町 島村			ﾑｸﾉｷ	450		14.5																
10 463-013 【5439-32-01】	単木	境町 天人寺	社寺		ｶﾔ	350		19																
10 463-014 【5439-32-01】	単木	境町 南米岡	個人		ｸﾛﾏﾂ	310		32																
10 463-015 【5439-32-01】	単木	境町 南米岡	社寺		ｸｽﾉｷ	300		19																
10 464-001 【5439-30-68】	樹林 1 ha 実測:2本	玉村町 下新田	社寺	99以下	ｴﾉｷ ｸｽﾉｷ	302 366		20 20	17 20		樹林	裸地	無	無	無	有	良	無	無	無	2	無	無	無
10 481-001 【5439-32-17】	単木	尾島町 青蓮寺	社寺	200～299	ｸﾛﾏﾂ	357		30	25		樹林	裸地 草地・地被類	小枝枯損	無	無	有	良	無	無	無	2	無	無	定期的な下刈り・清掃
10 481-002 【5439-32-12】	単木	尾島町 歴史公園	市町村	200～299	ｱﾗｶｼ	400		15	14		公園 道路 水面	裸地 舗装	大枝枯損 空洞あり	無	無	有	良	無	無	無	3	無	無	定期的な下刈り・清掃
10 481-003 【5439-32-12】	単木	尾島町 長楽寺	社寺	100～199	ｲﾁｮｳ	333		28	21		樹林	裸地	無	無	無	無	良	無	無	無	2	無	無	定期的な下刈り・清掃
10 481-004 【5439-32-12】	単木	尾島町 長楽寺	社寺	200～299	ｸﾛﾏﾂ	310		25	15		樹林	裸地 草地・地被類	大枝枯損 小枝枯損 空洞あり	無	無	有	良	無	無	無	3	無	無	定期的な下刈り・清掃
10 481-005 【5439-32-06】	単木	尾島町 堀口 浄蔵寺	社寺	300以上	ｲﾁｮｳ	1100		28	14		樹林 その他	草地・地被類	大枝枯損 小枝枯損	無	無	無	不良：一部枯損	信仰対象あり	浄蔵寺の大イチョウ 新田義貞駒つなぎのイチョウ	有★	1	天然記念物等(市町村)	解説板	保護柵設置 薬剤散布・施肥 定期的な下刈り・清掃 枯損部の削除、枝下ろし
10 482-001 【5439-32-34】	単木	新田町 大通寺	社寺	不明	ｸﾛﾏﾂ	660		39	21		公園	裸地	大枝枯損	無	無	無	不良：一部枯損	無	無	無	1	無	無	無
10 482-002 【5439-32-93】	単木	新田町	不明	不明	ｸﾛﾏﾂ	360		12	16		耕地	裸地	大枝枯損	無	無	無	不良：一部枯損	無	無	無	2	無	無	無
10 482-003 【5439-32-61】	単木	新田町 太加奈神社	社寺	不明	ｱｶﾏﾂ	420		25	15		道路	裸地	小枝枯損	無	無	無	不良：一部枯損	無	無	無	2	無	無	無

コード番号 [3次ﾒｯｼｭｺｰﾄﾞ]	区分	所在地 通称名	所有者	推定樹齢 (年)	巨木測定値 樹種名	幹周 (cm)	主幹 (cm)	樹高 (m)	枝張 (m)	株立 (本)	周囲の状況	根元の状況	欠損度	動物生息 鳥	動物生息 獣	着生植物	健全度	信仰対象	独特の呼称	故事伝承	視認性	保護制度指定	解説板等	特記事項
10 482-004 [5439-32-55]	単木	新田町 反田薬師	社寺	不明	ｸｽﾉｷ	350		18	20		樹林	裸地	無	無	無	無	良	無	無	無	2	無	無	無
10 482-005 [5439-32-74]	単木	新田町 生品神社	社寺	不明	ｸｽﾉｷ	650		20	25		樹林	裸地	無	無	無	無	良	無	無	無	1	無	無	無
10 482-006 [5439-32-42]	単木	新田町 田中神社	社寺	不明	ｸﾛﾏﾂ	410		12	15		樹林	裸地	無	無	無	無	良	無	無	無	2	無	無	無
10 483-001 [5439-52-02]	単木	藪塚本町 大久保	個人		ｼﾀﾐｷ	410		34																
10 483-002 [5439-42-23]	単木	藪塚本町 大原	個人		ｼﾀﾐｷ	320		20																
10 483-003 [5439-42-23]	単木	藪塚本町 大原	個人		ｼﾀﾐｷ	380		20.5																
10 483-005 [5439-42-23]	単木	藪塚本町 大原	個人		ｼﾀﾐｷ	340		18.5																
10 483-006 [5439-42-23]	単木	藪塚本町 大原	個人		ｼﾀﾐｷ	360		20.5																
10 483-007 [5439-52-25]	単木	藪塚本町 藪塚	個人		ｼﾀﾐｷ	380		30.1																
10 483-008 [5439-52-15]	単木	藪塚本町 山之神	個人		ｶｼ	310		29.6																
10 484-001 [5439-42-64]	単木	笠懸村 仲	社寺	100～199	ﾎｿｷﾞﾘ	354		17	19		その他	裸地	無	無	無	無	良	無	無	無	2	無	無	無
10 484-002 [5439-42-82]	単木	笠懸村 清水	個人	100～199	ｶﾔ	507	317	17	15	2	その他	ササその他やぶ	無	無	無	無	良	無	無	無	3	無	無	無
10 484-003 [5439-42-71]	単木	笠懸村 北口	個人	100～199	ｱﾗｶｼ	497	220	10	20.5	5	その他	裸地	小枝枯損	無	無	有	良	無	無	無	3	無	無	無
10 484-004 [5439-42-62]	単木	笠懸村 鹿	個人	300以上	ｶﾔ	687		20	15.5		建物群	裸地	頭頂部幹折れ	無	無	無	良	無	無	無	1	天然記念物等(市町村)	解説板	保護柵設置 定期的な下刈り・清掃 枯損部の削除、枝下ろし
10 501-001 [5439-62-08]	単木	大間々町 大荷場	個人	99以下	ｽｷﾞ	300		27.26	7		樹林	草地・地被類	無	不明	不明	無	良	無	無	無	3	無	無	無
10 501-002 [5439-52-65]	単木	大間々町 小平	個人	300以上	ｽｷﾞ	727		45	27.4		樹林 道路	裸地	小枝枯損	無	無	無	良	タブーあり	小平の大杉	無	2	天然記念物等(市町村)	解説板	無
10 501-003 [5439-52-55]	単木	大間々町 正福寺	社寺	不明	ｲﾁｮｳ	450		23.61	6		樹林	稚樹・その他低木生育ササその他やぶ	小枝枯損	無	無	無	不良：一部枯損	無	無	無	2	無	無	無
10 501-004 [5439-52-54]	単木	大間々町 宮前	社寺	不明	ｽｷﾞ	395		33.24	13		その他	草地・地被類	小枝枯損	無	無	無	良	無	明神様の杉	無	2	無	無	無

コード番号 [3次ﾒｯｼｭｺｰﾄﾞ]	区分	所在地 通称名	所有者	推定樹齢（年）	巨木測定値 樹種名	幹周 (cm)	主幹 (cm)	樹高 (m)	枝張 (m)	株立 (本)	周囲の状況	根元の状況	欠損度	動物生息 鳥	動物生息 獣	着生植物	健全度	信仰対象	独特の呼称	故事伝承	視認性	保護制度指定	解説板等	特記事項
10 501-005 [5439-52-54]	単木	大間々町 宮前	社寺	不明	ｽｷﾞ	365		30.99	11		その他	草地・地被類	小枝枯損	無	無	無	良	無	明神様の杉	無	2	無	無	無
10 501-006 [5439-52-53]	単木	大間々町 天神前	社寺	不明	ｽｷﾞ	420		37.08	11		樹林	裸地	小枝枯損	無	無	無	不良：一部枯損	無	天神様の杉	無	2	無	無	無
10 501-007 [5439-52-43]	単木	大間々町	個人	伝承 700	ｶﾔ	603		20	21		その他	裸地	大枝枯損 小枝枯損	無	無	無	良	無	薬師堂のカヤ	不明	2	無	解説板	無
10 501-008 [5439-52-33]	単木	大間々町 川面	個人	100～199	ｸﾇｷﾞ	362		9.52	2		樹林	ササその他やぶ	大枝枯損 頭頂部幹折れ 空洞あり	無	無	無	不良：一部枯損	無	無	無	3	無	無	無
10 501-009 [5439-52-52]	単木	大間々町 高松	個人	300以上	ｸﾇｷﾞ	475		26.21	26		樹林 耕地	ササその他やぶ	小枝枯損	無	無	有	不良：一部枯損	無	高松のケヤキ	無	2	無	無	無
10 501-010 [5439-52-22]	単木	大間々町 上桐原	社寺	100～199	ｲﾁｮｳ	322		25.86	14		耕地 道路	裸地	無	無	無	有	良	無	無	無	2	無	無	無
10 501-011 [5439-52-11]	単木	大間々町 宿桐原	個人	不明	ﾚﾝｷﾞ	332		20.35	10		建物群 道路	ササその他やぶ	小枝枯損	無	無	無	不良：一部枯損	無	無	無	2	無	無	無
10 501-012 [5439-52-41]	単木	大間々町 下神梅	個人	200～299	ｼﾗｶｼ	330		34.99	25		樹林	ササその他やぶ	無	無	無	有	良	無	無	無	2	無	無	無
10 501-013 [5439-52-51]	単木	大間々町 六原	個人	不明	ｸﾇｷﾞ	355		29.55	25		耕地 その他	裸地	無	無	無	有	良	無	無	無	2	無	無	無
10 501-014 [5439-52-60]	単木	大間々町 清水	個人	300以上	ｶﾔ	453		23.29	24		その他		大枝枯損	無	無	無	良	無	無	無	2	無	無	無
10 501-015 [5439-52-60]	単木	大間々町 上神梅	個人	不明	ｲﾁｮｳ	410		24.1	16		樹林 道路 その他	裸地	大枝枯損	無	無	無	良	無	上神梅の大イチョウ	無	2	無	無	無
10 521-001 [5439-34-09]	単木	板倉町 除川	その他 公有	不明	ﾚﾝｷﾞ	350		20	25		道路	舗装	無	無	無	有	良	無	二本木	無	1	無	無	無
10 521-002 [5439-35-10]	単木	板倉町 除川	個人	不明	ｸﾇｷﾞ	352		30	20		耕地	裸地	無	無	無	無	良	無	二本木	無	2	無	無	無
10 521-003 [5439-34-19]	単木	板倉町 西岡	社寺	不明	ﾚﾝｷﾞ	345		25	22		樹林	ササその他やぶ	無	無	無	無	良	無	無	無	3	無	無	無
10 521-004 [5439-25-62]	単木	板倉町 海老瀬	市町村	不明	ｶﾔ	412		16	10		公園	裸地	大枝枯損 頭頂部幹折れ 空洞あり	無	無	無	不良：一部枯損	無	無	無	2	無	無	無
10 521-005 [5439-25-52]	単木	板倉町 海老瀬	個人	不明	ﾑｸﾉｷ	514		25	20		樹林	ササその他やぶ		無	無	無	良	無	無	無	3	無	無	無
10 521-006 [5439-25-31]	単木	板倉町 下五箇	社寺	不明	ﾚﾝｷﾞ	350		20	15		道路	舗装	無	無	無	無	良	無	無	無	1	無	無	無
10 521-007 [5439-25-31]	単木	板倉町 下五箇	社寺	不明	ﾚﾝｷﾞ	470		20	20		樹林	裸地	無	無	無	無	良	信仰対象あり	無	無	1	無	無	無

コード番号 [3次メッシュコード]	区分	所在地 通称名	所有者	推定樹齢 (年)	巨木測定値 樹種名	幹周 (cm)	主幹 (cm)	樹高 (m)	枝張 (m)	株立 (本)	周囲の状況	根元の状況	欠損度	動物生息 鳥	動物生息 獣	着生植物	健全度	信仰対象	独特の呼称	故事伝承	視認性	保護制度指定	解説板等	特記事項
10 521-008 [5439-24-66]	樹林 1.1 ha 実測:2本	板倉町 板倉	社寺	不明	ｸﾛﾏﾂ ｴﾉｷ	400 410		40 22	15 25		樹林	稚樹・その他低木生育	無	無	無	無	良	無	無	無	2	自然環境保全地域(都道府県)	無	無
10 521-009 [5439-24-67]	単木	板倉町 岩田	個人	不明	ｴﾉｷ	363		43	23		樹林	ササその他やぶ	無	無	無	無	良	無	無	無	3	無	無	無
10 521-010 [5439-24-67]	単木	板倉町 岩田	個人	不明	ｴﾉｷ	490		43	25		樹林	ササその他やぶ	無	無	無	無	良	無	無	無	3	無	無	無
10 521-011 [5439-24-77]	単木	板倉町 朝谷	社寺	不明	ｲﾁｮｳ	412		35	20		公園 建物群	裸地	大枝枯損	無	無	無	良	無	無	無	2	無	無	無
10 521-012 [5439-24-77]	単木	板倉町 朝谷	社寺	不明	ｶﾔ	350		25	11		公園 建物群	裸地	大枝枯損	無	無	無	良	無	無	無	2	無	無	無
10 522-001 [5439-24-56]	単木	明和村 斗合田	社寺	100～199	ｲﾁｮｳ	383		23	22.4		その他	裸地	無	無	無	無	良	無	無	無	2	その他制度	無	無
10 522-002 [5439-24-45]	単木	明和村 千津井	市町村	99以下	ｽｽﾞｶｹﾔﾉｷ	322		15	15		その他	裸地	無	無	無	無	良	無	無	無	2	その他制度	無	無
10 523-001 [5439-23-45]	単木	千代田町 赤岩	社寺	不明	ｸﾛﾏﾂ	320		14	16.2		樹林	稚樹・その他低木生育 ササその他やぶ	無	無	無	無	良	無	無	無	2	無	無	無
10 523-002 [5439-23-45]	単木	千代田町 赤岩	社寺	不明	ｲﾁｮｳ	319		16	16.5		建物群	裸地	無	無	無	無	良	無	無	無	2	無	無	無
10 524-001 [5439-33-03]	単木	大泉町 社日神社	社寺	200～299	ｸﾛﾏﾂ	307		30	20		樹林	草地・地被類 稚樹・その他低木生育	小枝枯損	無	無	有	良	無	無	無	2	無	無	定期的な下刈り・清掃
10 524-002 [5439-33-03]	単木	大泉町 社日神社	社寺	300以上	ｸﾛﾏﾂ	450		30	28		その他	裸地	小枝枯損	無	無	無		信仰対象あり	無	無	2	無	解説板	保護棚設置 定期的な下刈り・清掃
10 524-003 [5439-33-03]	単木	大泉町 西小泉 西行算	不明	200～299	ｼﾗｶｼ	467	255	20	17	2	耕地 その他	裸地	無	無	無	有	良	信仰対象あり	不明	不明	2	不明	解説板	保護棚設置 定期的な下刈り・清掃
10 524-004 [5439-23-81]	単木	大泉町 仙石 神明宮	社寺	200～299	ｲﾁｲ	390		25	14		樹林	草地・地被類 ササその他やぶ	小枝枯損	無	無	有	良	信仰対象あり	無	無	2	無	無	無
10 524-005 [5439-23-81]	単木	大泉町 仙石 神明宮	社寺	200～299	ｲﾁｲ	304		27	12		樹林	草地・地被類 稚樹・その他低木生育 ササその他やぶ	小枝枯損	無	無	有	良	信仰対象あり	無	無	2	無	無	無
10 525-001 [5439-23-95]	単木	邑楽町	社寺	300以上	ﾋｶﾞﾝｻﾞｸﾗ	440	230	18	14	2	耕地 道路	裸地	大枝枯損 頭頂部幹折れ	無	無	無	不良：一部枯損	無	無	無	3	無	無	無

コード番号 [3次ﾒｯｼｭｺｰﾄﾞ]	区分	所在地 通称名	所有者	推定樹齢 （年）	巨木測定値 樹種名	幹周 (cm)	主幹 (cm)	樹高 (m)	枝張 (m)	株立 (本)	周囲の状況	根元の状況	欠損度	動物生息 鳥	動物生息 獣	着生植物	健全度	信仰対象	独特の呼称	故事伝承	視認性	保護制度指定	解説板等	特記事項
10 525-002 [5439-33-17]	単木	邑楽町	社寺	300以上	ｶﾔ	560		21	23		耕地 道路	裸地	小枝枯損	無	無	有	良	無	神光寺のカヤ	有*	3	天然記念物等(都道府県)	解説板	無
10 525-003 [5439-23-94]	単木	邑楽町 西邑楽高校	都道府県	99以下	ﾎﾟﾌﾟﾗ	303		24	10		耕地 道路 その他		無	無	無	無	良	無	無	無	1	無	無	定期的な下刈り・清掃

2.2 故事・伝承一覧表

（コード番号）	（内 容）
10 201025	二本の枝が牛の頭に似ている。
10 202010	八木氏先祖の源左衛門が前橋藩主酒井雅楽頭の秘蔵の鉢植を拝領し、現在地に移植したもので、樹勢盛で横に伸び広がるため家屋を3度引込ませたという。
10 203001	桐生大炊介重綱の名馬浄土黒の供養のため植えたものと伝えられる。
10 203002	アカマツとクロマツが根元で完全に癒合し、地上2.25mから上で2本に分かれている。アカマツはその姿が女性的であり、クロマツは男性的であるので人々は夫婦がこのように仲睦まじくあってほしいと願った。村が合併したとき村の名をこれにちなんで、相生とした。
10 203003 01/02	南北朝時代に桐生国綱が神木として献上。
10 203013 01/03	御神木（スギ）を息をつかずに3回まわると白蛇がでてくる。
10 204012	浅間山の噴火後（天明）防砂林として植えたもの。
10 204015	享保3年連取領主の代官飯島一角が韮塚より移植したもの。
10 204017	建立時に植栽したもの。
10 204025	伊勢崎藩の将軍への献上品としてカヤの実を用いた。
10 206001	寺の創建時前後に植えられたとされ、幹に大きな空洞がある。昔、参道が急で、下馬札のところから歩いて登るのが大変だったのでこっそりこの杉のところまで馬で登って空洞にかくし参詣したとされる。
10 206004	4月上旬の満開のときに地元の人たちが苗代づくりにとりかかるところから、「発知の苗代桜」とも呼ぶ。
10 206005	養蚕の神としてたたえられてきた。
10 206011	気根が乳のように垂れ一名を「諏訪の乳イチョウ」といい、子供ができるとお参りして乳の出るのを祈願する。
10 207004	安政年間の古文書によると昔、この一帯には松が多く植えられ地名の松原もこれに由来する。現存する唯一のこの松は安政以前の名残りと伝えられる。
10 207005	本堂の建てられた享保年間に植えられたと言われる。
10 207007	観音様が建てられた（元禄３年）の後に植えられたと伝えられている。
10 208008	4月上旬の満開の時には付近の人たちが里芋の種を取り出して植え付けるので「芋種桜」とも呼んでいる。
10 210003	鎌倉時代大磯の虎御前が手植えしたと伝えられる。
10 210006	呑竜上人お手植えのイチョウと伝えられる。
10 302003	枝を切った時病が流行する。
10 302004	江戸時代角田氏が5本の杉苗を前橋藩主より拝領して植えた。
10 302005	江戸時代角田氏が5本の杉苗を前橋藩主より拝領して植えた。
10 302010	寛永2年茂木家が大先祖の墓地に植えた。
10 303007	金沢氏の先祖が邸外に諏訪神社を奉祀したときに神木として尊重してきた木。
10 303010	大洞赤城神社表参道松並木の名残りと言われ、クロマツとアカマツが合着し、大木となっている。

（コード番号）	（内 容）
10 305003 01/02	藤原秀郷（俵藤太）が平將門について国府に来る途中、赤城神社の御神木として植えたと伝えられる。
10 305003 02/02	藤原秀郷（俵藤太）が平將門について国府に来る途中、赤城神社の御神木として植えたと伝えられる。
10 307002	1196年に天満宮を祀りその記念に植えた。新井家の先祖に美人のおおくがおり人々は桜とと共にこの乙女を見に集まり店が出るほどだったという。
10 307004	経文100部を読誦したとき、花びんにかやの枝を供えたが、根を出したので境内に植えたといわれる。
10 307005	当初お藤桜と言われ、おかめ桜になった。
10 321003	クス北限の木。旧医王寺寺小屋の記念樹。
10 321004	旧渋川、松井田街道の休憩場所で、バクチ場が開設された。
10 321005 01/02	信玄が当社に祈願して箕輪城を陥れることができたのでお礼の参拝の際この樹の下に弓矢を置いたのでこの名があるという。
10 323001	空洞があって白蛇が住んでいた。
10 323002	この桜が咲くと芋を植えるとよい時期。
10 341001	正文和尚が入山した際カヤの数珠を持参し、その一粒を記念に置いたもの。そのためか現在結実する実にも針の通る穴があいている。寺の七不思議の一つ。
10 341002	この枝を切ったり枝を取ったりすると住職が必ず死ぬといわれる。
10 344002	浅間山の爆発を記念して植えられたという説と、浅間の灰をしのぐ「やどり木」として使われたという説とある。
10 345003	いぼ神様。
10 362014	昔梁瀬氏の氏神様が祀ってあった（空洞の中）。
10 363008 01/02	屋敷の守り木。
10 363008 02/02	天宮の守護神の休み木として尊崇され本寺の御神木となっている。
10 366004	16世紀に京都比叡山延暦寺から移植したものといわれる。
10 366006	赤ん坊が生まれたときこの木にさわらせると強い子が育つとされる。
10 381006	所有者の先代が幕末、アメリカへ密航して持ち帰り移植したもので、日本で唯一の木。
10 384001	1576年信州の諏訪神社から分社した頃植えたもので、この花が満開のときは豊年という。
10 384007	300年程前にこの一帯が火災にあったが、このケヤキの枝葉が火伏せの役を果たし社は類焼を免れたという。
10 401003	樹下に庚申塔が多数立ち並んでいるためこの名がある。
10 401004	1663年から藩主の検地が行われたときに元杭になった程当時からの大木。
10 401005	南北朝の小島高徳の植えたものといわれる。
10 421001	この一帯は朝廷の御牧であり馬を洗うのにサイカチの実が使われていたらしい。その時代の名残りの木といわれる。

（コード番号）	（内 容）
10 421018 01/02	幹に36cm程の乳状突起があり、婦人の乳が出ないとき乳型を納めると乳が出るという俗信がある。
10 421024	大岩不動尊の参道の杉並木中唯一残ったもので、嘉永年間の御堂火災の際本尊がこの三又杉にとび難をのがれたという。
10 423007	1616年町割をした際の基準とされ、かつ鬼門除けとして畏敬されてきた。この木を伐採するとたたりがあるとされている。
10 424006	道しるべと考えられる。
10 425004	弘法大師がこの地を訪れ杖を立てたものに根が生え逆さに育ったという。
10 427003	十二様といって山仕事をする人が祭る。毎月１２日はお供えをして木伐りをしないならわし。昔十二様の木を切って死んだ人がいる。
10 427006	竜沢寺住職妙全尼が杖にしていた杉の棒を逆さにしておいたものが活着したものといわれる。
10 428004	源頼朝が浅間に牧狩りを行い、途中常盤の塔に墓参の折この寺に休憩し、裏庭に記念として植えたという。
10 441002	江戸中期、沼田藩主が領内見回りの際の休憩所として書院風の館をたて、その庭木がこう呼ばれるようになった。
10 442001 01/03	村人が干ばつに悩み、万策つきはて、像を瀑下に立て祈念すると大雨が降り、それを静めるため植林をしたという。
10 442001 02/03	村人が干ばつに悩み、万策つきはて、像を瀑下に立て祈念すると大雨が降り、それを静めるため植林をしたという。
10 442001 03/03	村人が干ばつに悩み、万策つきはて、像を瀑下に立て祈念すると大雨が降り、それを静めるため植林をしたという。
10 442005	正平の昔　新田義宗の奥方とお子たちが御滞在になった形見桜。
10 442008	雲水が石を集め経文を一石ずつ書き込み新田一族の冥福を祈り石を供養した。この上に松を植えた。
10 445017	段丘下にあった牢屋の罪人の供養のため、一字一石経文を埋め有縁無縁万霊塔を建て、この桜を植えたという。（段上にあった上の桜に対する名称）
10 445028	鎌倉時代～明治初頭まで五里八幡の古式の三社祭と流鏑馬の神事がこの杉並木に沿った社頭広場で行われていた。
10 445030	長禄3年（1459）宮中に仕えていた如意姫が京より持ち帰り植えたものの二代目という。
10 446006	腐朽したクリの幹に山桜が着生し生育していることからこの名がある。
10 447004	昔、幹を切りはじめたら血が出た（赤いヤニ）ので切るのを中止したという。
10 447015	左馬之助が落ちのびる途中根元に馬頭観音を置いたと言い伝えられる。
10 447016	桜が美しく咲いた年は豊作。
10 448004	江戸末期部落の大火の時、火を片面に受け寺を火災から救ったと言われている。

（コード番号）	（内 容）
10 481005	産婦が乳が出ないときこのイチョウの枝から下がっているちち（気根）を取って飲むと乳が出るという伝説がある。
10 525002	1265年、新田氏の一族である大島景継がこの地に中野館を構築した名残りがこの木。

3. 資料リスト

資料リスト

番号	著者名	発行年	資料名
1	文化財保護課	1987年	群馬県文化財便覧
2	五味禮夫・山崎一監修	1985年	群馬県の史跡・名勝・天然記念物
3	安盛博	1983年	天然記念物　上州の大樹を尋ねて

4. 調査担当者名簿

調 査 担 当 者 名 簿

番 号	氏 名	所 属	分 担
1	安盛　博	群馬県立女子大学	専門調査員（調査の総括）公園、国有林等
2	里見　哲夫	群馬県自然環境調査研究会	専門調査員（調査の総括）公園、国有林等
3	須藤　志成幸	県立前橋第二高等学校	専門調査員（調査の総括）公園、国有林等
4	片野　光一	県立前橋第二高等学校	専門調査員（調査の総括）公園、国有林等
5	吉井　広始	県立富岡東高等学校	専門調査員（調査の総括）公園、国有林等
6	須永　智	県立桐生工業高等学校	専門調査員（調査の総括）公園、国有林等
7	斉藤　良明	前橋市役所　公園緑地課	前橋市
8	福田　晴重	高崎市役所　公園緑地課	高崎市
9	橋本　光夫	桐生市役所　公園緑地課	桐生市
10	塚越　優美子	桐生市役所　公園緑地課	桐生市
11	木暮　克己	伊勢崎市役所　都市計画課	伊勢崎市
12	高橋　之雄	太田市役所　公園緑地課	太田市
13	片野　肇	沼田市役所　農政課	沼田市
14	田沼　孝一	館林市役所　公園緑地課	館林市
15	都丸　武彦	渋川市役所　農林課	渋川市
16	飯塚　智一	渋川市役所　農林課	渋川市
17	高橋　哲史	渋川市役所　農林課	渋川市
18	篠原　寿	渋川市　教育委員会	渋川市
19	鈴木　隆	藤岡市役所　農林課	藤岡市
20	石田　功	富岡市役所　農林課	富岡市
21	小川　安一	安中市役所　農政課	安中市
22	田中　秀雄	安中市教育委員会	安中市
23	高梨　昌直	北橘村役場　産業課	北橘村
24	石田　清六	赤城村役場　産業課	赤城村
25	長谷川　功	富士見村役場　社会教育課	富士見村
26	鹿沼　勝朗	大胡町役場　産業課	大胡町
27	北爪　範夫	宮城村役場　産業経済課	宮城村
28	篠原　章	新里村役場　産業課	新里村
29	桑原　秀夫	黒保根村役場　産業課	黒保根村

調 査 担 当 者 名 簿 （続き）

番号	氏名	所属	分担
30	関口　郁雄	勢多郡東村役場　産業課	東村（勢多郡）
31	柴山　啓一	榛名町役場　農林事業課	榛名町
32	丸山　朝雄	倉渕村役場　産業振興課	倉渕村
33	佐藤　勝	倉渕村役場　産業振興課	
34	上原　正己	倉渕森林組合	倉渕村
35	後藤　伸	箕郷町役場　経済課	箕郷町
36	清水　達郎	群馬町役場　農政課	群馬町
37	斉藤　一衛	子持村役場　産業課	子持町
38	小野　彰一	小野上村役場　農林課	小野上村
39	飯田　正男	伊香保町役場　建設農林課	伊香保町
40	塩沢　政治	榛東村役場　産業経済課	榛東村
41	加藤　一郎	吉岡村役場　農林商工課	吉岡村
42	関端　良夫	新町役場　経済振興課	新町
43	小幡　一二三	鬼石町役場　経済課	鬼石町
44	清水　美好	吉井町役場　能政課	吉井町
45	新井　邦明	万場町役場　経済課	万場町
46	土屋　秀丸	中里村役場　経済課	中里村
47	黒沢　昭二	上野村役場　経済課	上野村
48	田村　圭司	妙義町役場　経済課	妙義町
49	永井　純誉	下仁田町役場　農林課	下仁田町
50	高柳　英雄	南牧村役場　農林建設課	南牧村
51	小沢　嗣生	甘楽町役場　農林課	甘楽町
52	上原　典夫	松井田町役場　農林課	松井田町
53	富沢　稔	中之条町役場　農林課	中之条町
54	大塚　秀卓	吾妻郡東村役場　農林課	東村（吾妻郡）
55	伊沢　文邦	吾妻町役場　農林課	吾妻町
56	篠原　博信	長野原町役場　農林課	長野原町
57	黒岩　建五郎	嬬恋村役場　経済課	嬬恋村
58	中沢　隆	草津町役場　総務課	草津町
59	山本　章男	六合村役場　農林観光課	六合村
60	佐藤　晴夫	高山村役場　産業課	高山村
61	阿部　元夫	白沢村役場　産業建設課	白沢村

調 査 担 当 者 名 簿 （続き）

番 号	氏 名	所 属	分 担
62	小菅　徳一	利根村役場　産業課	利根村
63	髙橋　正治	片品村役場　経済課	片品村
64	松井　利雄	川場村役場　産業課	川場村
65	宮田　重雄	川場村役場　産業課	川場村
66	三宅　敦気	月夜野町　教育委員会	月夜野町
67	中島　修一	水上町役場　農林商工課	水上町
68	金井　豊博	新治村役場　農林課	新治村
69	横坂　明	昭和村役場　産業課	昭和村
70	滝沢　修	赤堀町役場　経済課	赤堀町
71	斉藤　恭	玉村町役場　農政課	玉村町
72	茂木　浩	尾島町役場　農政課	尾島町
73	北村　修	新田町役場　産業課	新田町
74	赤石　俊雄	笠懸村役場　産業課	笠懸村
75	金子　治央	大間々町役場　農林課	大間々町
76	小荷田　武	板倉町　教育委員会	板倉町
77	瀬下　嘉彦	明和村役場　経済課	明和村
78	野村　真澄	千代田町役場　経済課	千代田村
79	神山　均	邑楽町役場　経済課	邑楽町
80	田中　功	群馬県藤岡林業事務所	事務所管内補足調査
81	野口　英雄	群馬県藤岡林業事務所	日野県有林
82	深代　力	群馬県富岡林業事務所	大桁県有林
83	諸田　恒明	群馬県前橋土木事務所	事務所管内県道等
84	平形　敏伸	群馬県都市公園事務所	「群馬の森」公園内
85	金井　健司	群馬県立前橋高等学校	前橋高校敷地内
86	真砂　利夫	群馬県立富岡高等学校	富岡高校敷地内
87	斉藤　隆	群馬県立中之条高等学校	中之条高校敷地内
88	岩井　八郎	群馬県立吾妻高等学校	吾妻高校敷地内
89	黒岩　直人	群馬県立境高等学校	境高校敷地内
90	富岡　恒夫	群馬県立西邑楽高等学校	西邑楽高校敷地内
91	竹田　公保	群馬県民会館	県民会館敷地内
92	松原　利泰	群馬県自然保護対策室	保全地域及び各地の補足
93	狩野　裕幸	群馬県自然保護対策室	保全地域及び各地の補足

第４回自然環境保全基礎調査要綱

巨樹・巨木林調査

目　　次

巨樹・巨木林調査要綱…… 1

別紙１　巨樹・巨木林調査実施要領…… 4

別紙１－１　巨樹・巨木林調査票……20

別紙１－２　巨樹・巨木林分布図……23

別紙２　報告書作成要領……25

別紙３　巨樹・巨木林分布図帳作成要領……28

巨樹・巨木林調査要綱

1．調査の目的

悠久の時によって育まれた巨樹、巨木林は、我が国の森林、樹木の象徴的存在であり、その土地の環境特性や森林の極相などの指標でもあるが、その実態が不明なまま急速に失われつつある。このため巨樹、巨木林の現況を全国的に調査するもの。

（巨樹、巨木林の価値）

良好な景観の形成、野生鳥獣の営巣の場など自然環境保全上重要な価値を有し、また年輪等に過去の気候や環境の状況を記録していることから、古気象等の研究素材として学術的価値も大きい。さらに、信仰の対象となったり、地域のシンボルとして人々に安らぎと潤いを与えるなど、生活環境保全面からも重要な自然環境資源である。

（調査の効果）

調査の結果、巨樹、巨木林及びその生育環境などの保全対象が明確化し、保全地域等の既存指定制度、環境アセスメント、ナショナルトラスト等の施策を通じた保全が促進される。また、誰にも理解されやすい保護対象であることから、国民の自然保護への関心を高めることができ、さらに、地域振興にも寄与するなどの波及効果も期待される。

2．調査実施者

国が都道府県に委託して実施する。

3．調査対象地域

各都道府県の全域を対象とする。

４．調査実施期間

契約締結の日から昭和６４年３月３１日とする。

５．調査対象、調査内容及び調査方法

（１）調査対象

本調査の対象とする巨樹・巨木林は、地上から約１３０ｃｍの位置での幹周(囲)が３００ｃｍ以上の樹木又はこれらが生育している樹林、並木等とする。但し、地上から約１３０ｃｍの位置において幹が複数に分かれている樹木の場合には、個々の幹の幹周の合計が３００ｃｍ以上であり、そのうちの主幹の幹周が２００ｃｍ以上のものとする。（詳細は別紙１「巨樹・巨木林調査実施要領」による。）

（２）調査内容

調査項目は次のとおりとする。詳細は別紙１「巨樹・巨木林調査実施要領」による。

① 基礎的項目
② 生態的項目
③ 人文的項目
④ 保護の項目
⑤ その他の項目

（３）調査方法

幹周測定等のための現地調査を行う。なお、必要に応じ、文献調査、ヒアリング調査等により、巨樹、巨木林の位置等の予測又は現地調査結果の補完等を行う。

６．調査結果のとりまとめ

受託者は、個々の調査対象巨樹・巨木林に関する調査結果につき、別紙１「巨樹・巨木林調査実施要領」に示す図票を作成するとともに、これらを、別紙２「報告書作成要領」、別紙３「巨樹・巨木林分布図帳作成要領」に従って、報告書、図帳としてとりまとめ、それぞれ２部作成し、そのうち正本１部を昭和６４年３月３１日までに環境庁自然保護局長あて提出する。

＜別紙１＞

巨樹・巨木林調査実施要領

１．通　　則

第４回自然環境保全基礎調査巨樹・巨木林調査は、この実施要領に従って都道府県ごとに行なう。

２．調査対象

調査対象は次の調査対象基準に該当する樹木又は樹林とする。

＜調査対象基準＞

「地上から約１３０ｃｍの位置での幹周（囲）が３００ｃｍ以上の樹木又はこれらが生育している樹林・並木等。なお、地上から約１３０ｃｍの位置において幹が複数に分かれている樹木の場合には、個々の幹の幹周の合計が３００ｃｍ以上であり、そのうちの主幹の幹周が２００ｃｍ以上のものとする。」

なお、上記調査対象基準以上の樹木を、当該実施要領では以下「巨樹」というものとし、これら巨樹が複数生育している集団（樹林、並木等）を当該実施要領では以下「巨木林」というものとする。但し、別紙１－１「巨樹・巨木林調査票」においては巨樹を「巨木」という場合もある。

３．調査の内容

調査は、幹周測定等のための現地調査を行い、必要に応じて文献調査、ヒアリング調査等により、巨樹、巨木林の位置等の予測又は現地調査結果の補完等を行うことにより、別紙１－１「巨樹・巨木林調査票」（以下「調査票」という）及び別紙１－２「巨樹・巨木林分布図」（縮尺５万分の１）（以下「分布図」という）を作成する。

（１）調査内容

本調査は該当する巨樹又は巨木林ごとに下記の項目について行い、その内容は次のとおりである。

①　基礎的項目

ア　位置

当該巨樹・巨木林が所在する市町村名、通称名を調べ、位置を図示する。（「４．巨樹・巨木林分布図の作成」参照）

なお、通称名は字名又は地名などを用いる。

イ　単木・樹林の別

調査対象の形態を、次により単木、樹林及び並木に分類し、樹林の場合には面積を、並木の場合には並木の延長及び並木の列を調査する。

１．単木……調査対象基準以上の樹木（巨樹）が単体で生育しているもの。

これには、巨樹の周囲には他に樹木が生育していない場合と、林内に巨樹が生育している等周囲にも樹木が生育しているが、これら周囲の樹木が調査対象基準以下である場合とがある。

２．樹林……調査対象基準以上の樹木及びこれに準ずる樹木が複数生育しており、面的な広がりをもつもの（巨木林）。

なお、社叢林等比較的小規模の巨木林の場合には、便宜上、巨樹の生育していない区画も含めて樹林全体を「巨木林」とし、面積を算定してもよいものとする。

但し、山岳地等の比較的大きな樹林の場合には、このうち巨樹（及びこれに準ずる樹木）が生育している範囲のみを「巨木林」とするが、便宜上、この外周線は地形、土地所有、林班などに着目したものでもよいものとし、面積はこの範囲内を算定するものとする。

３．並木……調査対象基準以上の樹木及びこれに準ずる樹木が複数生育しているもののうち、線的なもの。

なお、延長は巨樹（及びこれに準ずる樹木）のうち両端に位置するものの距離をいうものとするが、並木自体が短距離の場合には、便宜上、並木の延長を巨木林（並木）の延長と算定してもよいものとする。

ウ　所有者（管理者）

当該巨樹・巨木林の所有者又は管理者を調べる。

エ　樹齢（林齢）

当該調査対象が単木の場合には樹齢を、樹林または並木の場合には当該巨木林全体の林齢を、推定又は伝承により調べる。

オ　林（並木）内の巨木本数

当該調査対象が樹林又は並木の場合には、当該巨木林内における巨木（巨樹）の本数を実測又は推定により調べる。

カ　巨木測定値

当該巨樹、又は巨木林のうち代表的なものについて、以下の項目を調べる。

１．樹種名・樹種コード…樹種名及び樹種コードとして植物目録（１９８７環境庁）の標準和名及び整理番号を調べる。

なお、調査票（別紙１－１）の「記入上の注意」では、樹種コードは記入する必要がないこととされているが、これは現地調査に際してのことであるので注意すること。

２．幹周……地上から約１３０ｃｍの位置での幹周をセンチメートル単位で測定する。

なお、地上から約１３０ｃｍの位置において幹が複数に分かれている場合には、個々の幹の幹周を測定し、それらを合計するものとし、調査票（別紙１－１）には幹周の合計及び主幹の幹周（最大の幹）を記入する。

また、当該巨樹が斜面に生育している場合には、山側の地上から約１３０ｃｍの位置で測定するものとする。

但し、測定が危険である等やむを得ない場合には、既存データを用いてもよいものとするが、この場合には必ず調査票（別紙１－１）に、①実測によりがたい理由、②使用データの名称、③使用データの調査者名、④使用データの調査年、⑤使用データの幹周測定位置（地上高）を明記のこと。

３．樹高……樹高をメートル単位で測定する。但し、実測が困難な場合には、目測でもよいものとする。

４．枝張……樹冠の広がりを、東西方向及び南北方向それぞれについて測定する。

なお、当該巨樹が斜面に生育している場合には「等高線に平行方向」及び「等高線に垂直方向」それぞれについて測定する。

また、実測が困難な場合には、目測でもよいものとする。

５．株立状況……幹周を測定する位置（地上から約１３０ｃｍ）での株立ちの本数を調べる。

なお、調査票（別紙１－１）記入に際しては、５本以上の場合には、全て「５」と記入する。

（参考図）

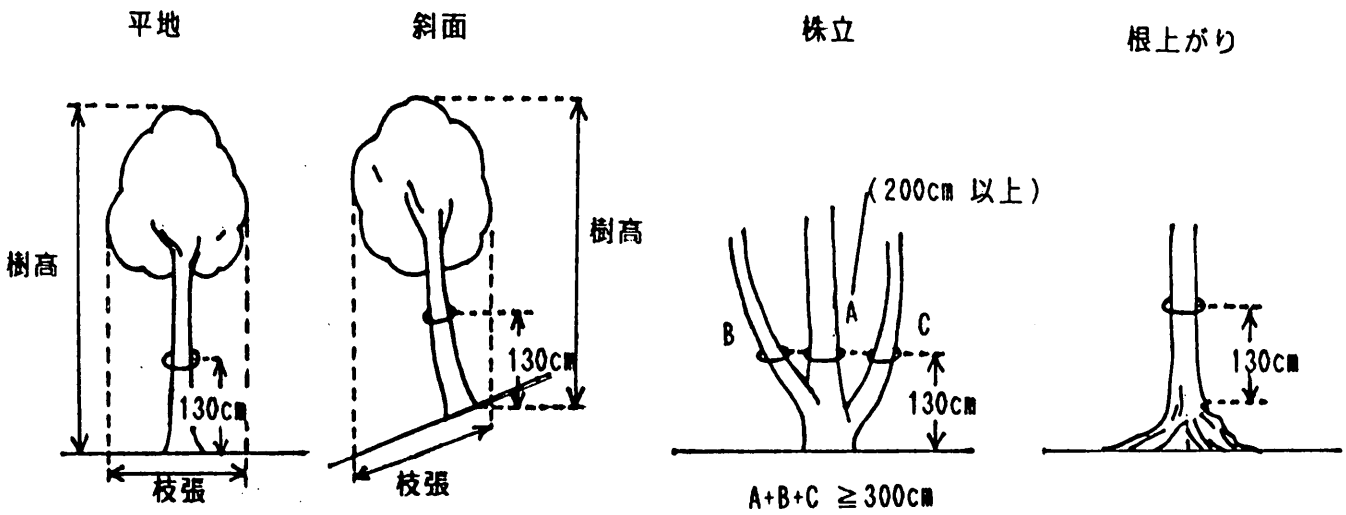

② 生態的項目

ア 周囲の状況

当該調査対象が単木の場合には当該巨樹の周囲の状況について、樹林又は並木の場合には当該巨木林全体の周囲の状況について、それぞれ調べる。なお、巨木林全体についての把握が困難な場合には、幹周等の測定樹木周囲の状況でよいものとする。

また、調査票（別紙１－１）記入に際しては、下記の区分の中から該当するものを面積の占める割合の高いものから順に選ぶ。

１．樹林……周囲に樹木が生育しているが、これらが当該調査対象である巨樹又は巨木林にはならない程度のものである場合。

この場合、a.当該巨樹・巨木林に周囲の影響が及ばないような「山林など大面積」の樹林か、b.比較的影響が及びやすい「社叢など小面積」の樹林かについても区分する。

２．公園……都市公園などの公園、緑地。
３．耕地……水田、畑、果樹園など。
４．建物群……当該巨樹・巨木林が住宅地などに存する場合等。
５．道路
６．水面……当該巨樹・巨木林が河川、池、湖沼などの堤又は敷地境界付近に生育する場合など。
７．その他

イ　根元又は林床の状況

当該調査対象が単木の場合には当該巨樹の根元（およそ樹冠の投影部の範囲）の状況について、樹林又は並木の場合には林床全体の状況について、それぞれ調べる。なお、巨木林全体についての把握が困難な場合には、幹周等の測定樹木周囲の状況でもよいものとする。

また、調査票（別紙１－１）記入に際しては、下記の中から該当するものを面積の占める割合の高いものから順に選ぶ。

１．裸地
２．草地・地被類
３．稚樹・その他低木生育
４．ササその他やぶ
５．舗装……透水性に着目して「a.砂利砕石」「b.アスファルト・コンクリート」「c.その他」の中から選ぶ。なお、「c.その他」には敷石、板張りなど舗装の種類を記入のこと。
６．その他

ウ　欠損状況

当該調査対象が単木の場合には当該巨樹について、樹林又は並木の場合には当該巨木林全体について、それぞれ欠損状況及びその原因について調べる。なお、巨木林全体についての把握が困難な場合には、幹周等の測定樹木周囲の状況でもよいものとする。

また、調査票（別紙１－１）記入に際しては、単木の場合は「巨木の欠損」欄中の下記の区分の中から、樹林又は並木の場合には「林木の欠損」欄中の下記の区分中から、それぞれ該当する欠損の状況及び原因を選ぶ。

（巨木の欠損）

１．無
２．大枝枯損……主幹から分岐した枝（大枝）が枯れ又は折れている場合。
３．小枝枯損……大枝から分岐した枝（小枝）が枯れ又は折れている場合。
４．頭頂部幹折れ……主幹の頭頂部が折れている場合。
５．下部幹折れ……主幹の下方で折れている場合。
６．空洞あり……主幹等に空洞のある場合。
７．異常なコブあり…大きなコブ等異常なコブのある場合。

（林木の欠損）

１．無
２．枯損木ややあり
３．枯損木多い
４．倒木やや'あり
５．倒木多い

（原因）

ａ．大風

ｂ．落雷

ｃ．積雪

ｄ．病虫害

ｅ．その他自然災害

ｆ．人為（剪定等）

ｇ．不明

エ　動物生息

当該巨樹・巨木林に特有の動物が生息している場合には、その種名を調べる。

なお、特有の動物の例としては、巨樹の空洞をすみかとする鳥獣、又は巨木林のような規模の大きな樹林に生息する鳥獣などとして、フクロウ類、クマゲラ、ムササビ、モモンガ、リス、ヤマネ、コウモリ、ヘビ、ワシ・タカ類、クマなどがあげられる。

オ　着生植物等

当該調査対象が単木の場合には当該巨樹について、樹林又は並木の場合には当該巨木林全体について、着生植物等の被度及びその種類を調べる。なお、巨木林全体についての把握が困難な場合には、幹周等の測定樹木周囲の状況でもよいものとする。

また、調査票（別紙１－１）記入に際しては「被度」は「ａ．ほぼ全体」「ｂ．半分位」「ｃ．一部分」の中から該当するものをひとつ選び、「種類」については、下記の区分の中から該当するものを、被度の順に全て選ぶ。

a．つる性……ツタ・カズラ類及びクズなど、樹木に巻き着いて生長、生育しているもの。

b．寄生……ヤドリギ及びキノコ、サルノコシカケ等の菌類など、樹木から栄養分を吸収して生育しているもの。

c．着生……コケ類、サルオガセ等の大型地衣類、及びシダ類など、樹木に着いて生育はしているが、自ら栄養分をつくることができるもの。

カ　巨木（林）の健全度

当該調査対象が単木の場合には当該巨樹の健全度について、樹林又は並木の場合には当該巨木林全体の健全度について、下記の状況の有無等から判断する。なお、巨木林全体についての把握が困難な場合には、幹周等の測定樹木周囲の状況でもよいものとする。

1．枯死寸前……枯死寸前の状態である。

2．一部枯損……枝先等の一部に枯損が見られる。

3．病虫害……病虫害等の症状が表われている。

4．異常落葉……落葉樹で秋期の通常の落葉時期以外にも落葉したり、常緑樹で芽ぶき時期の落葉の量が異常に多いなど、異常落葉が見られる。

5．その他

③　人文的項目

ア　信仰対象等

当該巨樹・巨木林の信仰対象の状況等を調べる。

信仰対象等となっている場合には単木（樹林内の特定の巨樹の場合を含む）と樹林全体との場合に分けて、それぞれ、社、ほこら、鳥居、しめ縄等の有無及び禁忌（タブー）、祭事の有無などについて調べる。

イ　独特の呼称・名称

当該巨樹・巨木林の独特の呼称又は名称の有無を調べる。

独特の呼称又は名称がある場合には、単木（樹林内の特定の巨樹の場合を含む）の場合と樹林全体の場合とに分けて、それぞれ、その呼称等を調べる。

例　　○○○松、○○○の森

ウ　故事・伝承

当該巨樹・巨木林にまつわる故事又は伝承の有無を調べる。故事又は伝承がある場合には、単木（樹林内の特定の巨樹の場合を含む）の場合と樹林全体の場合とに分けて、それぞれ、その概要を調べる。

エ　視認性

当該巨樹・巨木林の視認性（地域でのランドマーク状況）について、下記の区分の中から該当するものを選ぶ。

1．遠方（集落外など）からも目立つ……

集落外など遠方からも目立ち、地域のランドマークになっているものなど。

2．付近に行けば見える……

集落内では多くの地点から見え、地域の人々に認識されているものなど。

３．直前まで見えない……

周囲に樹木や建物があるなど、直前まで行かないと見えないもの。

オ　直接利用

当該調査対象が樹林（巨木林）の場合には、その直接的な利用のされ方について調べる。

なお、調査票（別紙１－１）記入に際しては、下記の区分の中から該当するものを、利用の比重の高いものから選ぶ。

１．特になし……水源かん養、国土保全などの間接的効用はあっても、直接的利用は特になされていない場合。

２．木材生産……建築用材、家具材など木材生産のために巨樹（又は周囲の樹木）の伐採を目的として管理されているもの。

３．林産物生産…シイタケ、果樹・種子生産など、巨樹の伐採を伴わない林産物の生産に利用されているもの。

４．その他林木の直接利用

５．観光・レクリエーション・公園……

樹林内に遊歩道が設置されているなど、観光、レクリエーション又は公園として利用されているもの。

６．その他

④　保護の項目

ア　保護制度指定

当該巨樹・巨木林が各種保護制度により指定されている場合には、その種類を調べる。

なお、樹林全体が指定されており、さらにその中の特定の巨樹が指定されている場合にはそれぞれについて調べる。

また、調査票（別紙１－１）記入に際しては、下記の区分の中から該当するものを全て選ぶ。

１．無……特に保護制度の指定がない場合。

２．天然記念物等……

「文化財保護法」又は「文化財保護条例」による天然記念物、名勝等。指定者により、「ａ．国」「ｂ．都道府県」「ｃ．市町村」に区分する。

３．自然公園……「自然公園法」又は「自然公園条例」による自然公園。種類により、「ａ．国立公園」「ｂ．国定公園」「ｃ．都道府県立自然公園」に区分する。

４．自然環境保全地域……

「自然環境保全法」又は「自然保護条例」等による自然環境保全地域、緑地環境保全地域等。指定者により、「ａ．国」「ｂ．都道府県」に区分する。

５．保安林・学術参考保護林等……

「森林法」又は森林計画等による保安林、学術参考保護林、自然休養林等。

６．都市公園……「都市公園法」による公園又は緑地。設置者により、「ａ．国営」「ｂ．都道府県」「ｃ．市町村」に区分する。

7．風致地区・緑地保全地区・都市の美観風致を維持するための保存樹木等……

「都市計画法」「都市緑地保全法」又は「都市の美観風致を維持するための樹木の保存に関する法律」による風致地区、緑地保全地区、保存樹木、保存樹林等。

8．その他制度…上記以外の法律、その他地方公共団体独自の制度による保存木等。この場合、制度の名称、設置者（a．国　b．都道府県　c．市町村の区分）のほか制度内容についても調べ、制度内容は、「a．指定のみ」「b．買上げのみ」「c．補助・助成あり」「d．その他」「e．不明」の区分の中から選ぶ。

9．不明……保護制度の指定の有無が不明の場合。

イ　解説板等の有無

当該巨樹（樹林内の特定の巨樹を含む）又は巨木林全体の樹名板、解説板、石標等の有無について調べる。

⑤　その他の項目

ア　特記事項

当該巨樹・巨木林に対して、上記調査項目の他、特別な保護対策が講じられている場合等特記事項があれば、その内容を調べる。

なお、調査票（別紙1－1）記入に際しては、下記の区分の中から該当するものを全て選ぶ。

1．無
2．保護柵設置
3．避雷針設置
4．支柱設置
5．薬剤散布・施肥
6．定期的な下刈り・清掃
7．枯損部の削除、枝下ろし
8．買取り運動
9．その他

4．巨樹・巨木林分布図の作成

次により、「巨樹・巨木林分布図」（以下「分布図」という。）（別紙１－２）を作成する。

（１）基図

分布図の基図には、自然環境保全基礎調査用メッシュ地形図を使用する。

（２）図示の内容

巨樹・巨木林の位置又は範囲、及びコード番号。

（３）図示の方法

① 表示は赤の油性又は耐水性サインペン（０．５mm）で行う。

② 単木の巨樹又は小規模で図上２mmに満たない巨木林（樹林、並木）は、赤丸（・）で位置を示す。

③　巨木林のうち面的な広がりのあるもの（樹林）は、その範囲をくくる。

④　巨木林のうち線的なもの（並木）は、線で位置を示し、起点、終点に赤丸（・）をうつ。

⑤　上記いずれについてもコード番号を附す。（（４）参照）

（４）コード番号

上記(３)－⑤のコード番号は、市町村コード及び対照コードによって構成する。

①　市町村コードは、「市区町村別地域メッシュコード一覧（総務庁統計局）」「全国市町村要覧」などによる市町村のコード番号である。

②　対照コードは、市町村ごとに調査対象の巨樹・巨木林に附された３桁の番号である。

③　これらのコード番号は、調査対象ごとに調査表（別紙１－１）のコード番号のうちの市町村コード及び対照コードの部分と一致するものである。

（５）分布図の接合部に対する配慮

分布図の作成にあたっては、隣接する樹林及び都府県境付近でズレが生じないよう配慮するものとする。

特に都府県境付近については、関係都府県で充分調整を図るものとする。

＜別紙１－１＞

巨樹・巨木林調査票

コード番号 □□□□ － □□□ － ／

都道府県コード　市町村コード　対照コード　調査票番号（巨木林）

調査者名（　　）

所　属（　　）

分類	項目	回答内容	回答番号欄
基礎的項目	巨木（林）の位置	（　　）県（　　）郡市（　　）町（通称名　　）	
	単木・樹林の別	1. 単木　2. 樹林　面積（　　ha） 3. 並木　延長（　　m）　列（　　列）	□
	所有者（管理者）	1. 国　2. 都道府県　3. 市町村　4. その他公有（　　） 5. 社寺　6. 個人　7. 法人等　8. 不明	□
	樹齢（林齢）	1. 推定（a 99年以下　b 100～199年　c 200～299年　d 300年以上　e 不明） 2. 伝承（　　）年	□□
	林（並木）内の巨木本数	1. 実測（　　）本 2. 推定（　　）本	□
	巨木測定値		

樹種名				
樹種コード				
幹周（cm）	（主幹　　）	（主幹　　）	（主幹　　）	（主幹　　）
樹高（m）	（1実測・2推定）	（1実測・2推定）	（1実測・2推定）	（1実測・2推定）
枝張（m）	1 東西　3 平行 2 南北　4 垂直	1 東西　3 平行 2 南北　4 垂直	1 東西　3 平行 2 南北　4 垂直	1 東西　3 平行 2 南北　4 垂直
株立状況	本	本	本	本

分類	項目	回答内容	回答番号欄
生態的項目	周囲の状況（複数回答）	1. 樹林（a 山林など大面積　b 社叢など小面積）　2. 公園 3. 耕地　4. 建物群　5. 道路　6. 水面 7. その他（　　）	(1) □□ (2) □□ (3) □□ (4) □□
	根元（林床）の状況（複数回答）	1. 裸地　2. 草地・地被類　3. 稚樹・その他低木生育 4. ササその他やぶ　5. 舗装（a 砂利・砕石　b アスファルト・コンクリート　c その他（　　））　6. その他（　　）	(1) □□ (2) □□ (3) □□ (4) □□
	巨木の欠損（単木の場合）（複数回答）	1. 無　2. 大枝枯損　3. 小枝枯損　4. 頭頂部幹折れ 5. 下部幹折れ　6. 空洞あり　7. 異常なコブあり 原因（a 大風　b 落雷　c 積雪　d 病虫害　e その他自然災害　f 人為（剪定等）　g 不明）	欠損 □□ 原因 □□
	林木の欠損（巨木林並木の場合，樹林全体）（複数回答）	1. 無 2. 枯損木ややあり　3. 枯損木多い　4. 倒木ややあり　5. 倒木多い 原因（a 大風　b 落雷　c 積雪　d 病虫害　e その他自然災害　f 人為（剪定等）　g 不明）	欠損 □□ 原因 □□
	動物生息	特記すべき鳥類の生息　1. 無　2. 有　3. 不明 種名（　　） 特記すべき獣類の生息　1. 無　2. 有　3. 不明 種名（　　）	鳥類 □ 獣類 □

分類	項目	回答内容	回答番号欄
生態的項目	着生植物等	1. 無 2. 有 被度（a ほぼ全体　b 半分位　c 一部分） 種類（a つる性（ツタなど）　b 寄生（ヤドリギなど）　c 着生（コケなど）	有無 □ 被度 □ 種類 □
	巨木（林）の健全度	1. 良 2. 不良（a 枯死寸前　b 一部枯損　c 病虫害　d 異常落葉　e その他）	健全度 □
人文的項目	信仰対象等	1. 無 2. 信仰対象あり a 単木が信仰対象（ア 社，ほこら　あり　　社寺名（　　，不明） イ 鳥居あり　ウ しめ縄あり　エ その他（　　）オ 特になし） b 樹林全体が信仰対象（ア 社，ほこら　あり　社寺名（　　，不明） イ 鳥居あり　ウ しめ縄あり　エ その他（　　）オ 特になし） 3. 禁忌（タブー）あり　対象（ア 単木（全体）　イ 幹　ウ 枝　エ 実 オ 樹林全体　カ その他　キ 不明） 概要（　　） 4. 祭事あり　概要（　　） 5. 不明	有無 □ (1～5) 内容 □ 有無 □ (2～4) 内容 □
	独特の呼称・名称	1. 無　2. 有　a 単木（　　） b 樹林全体（　　）3. 不明	有無 □
	故事・伝承	1. 無　2. 有　3. 不明 （概要）a 単木 b 樹林全体	有無 □
	視認性	1. 遠方（集落外など）からも目立つ 2. 付近に行けば見える 3. 直前まで見えない	□
	直接利用（樹林）	1. 特になし　2. 木材生産　3. 林産物生産（　　） 4. その他林木の直接利用（　　） 5. 観光・レクリエーション・公園（施設　　） 6. その他（　　）	(1) □ (2) □ (3) □ (4) □
保護の項目	保護制度指定 （単木○樹林◎）	1. 無 2. 天然記念物等（a 国　b 都道府県　c 市町村） 3. 自然公園（a 国立　b 国定　c 都道府県立） 4. 自然環境保全地域（a 国　b 都道府県） 5. 保安林・学術参考保護等 6. 都市公園（a 国営　b 都道府県　c 市町村） 7. 風致地区・緑地保全地区・都市の美観風致を維持するための保存樹木等 8. その他制度　名称（　　） 設置者（a 国　b 都道府県　c 市町村） 内容（a 指定のみ　b 買上げあり　c 補助・助成あり d その他　e 不明） 名称（　　） 設置者（a 国　b 都道府県　c 市町村） 内容（a 指定のみ　b 買上げあり　c 補助・助成あり d その他　e 不明） 9. 不明	(1) □ (2) □ (3) □ (4) □
	解説板等の有無	1. 無　2. 樹名板　3. 解説板　4. 石標 5. その他（　　）	□ □
その他の項目	特記事項	1. 無　2. 保護柵設置　3. 避雷針設置　4. 支柱設置 5. 薬剤散布・施肥　6. 定期的な下刈り・清掃 7. 枯損部の削除，枝下ろし　8. 買取運動 9. その他（　　）	(1) □ (2) □ (3) □ (4) □

（裏面記入　有・無）　（幹周既存データ使用　有・無）　（記入上の注意及び記入欄は裏面

［記入上の注意］

1. 調査票は，次の調査対象基準に該当する樹木又は樹林ごとに記入する。なお，樹林の場合には，代表的な巨木ごとに調査票を作成してもよいが，この場合コード番号は同一巨木林内では同一のものとし，対象コードに続けて調査票番号を記入する。（上段には当該巨木林内での一連番号を，下段には当該巨木林内全体の調査票枚数を記入する。）
2. 調査対象基準

   地上から約 130cmの位置での幹周（囲）が 300cm以上の樹木またはこれらが生育している樹林・並木等。但し，株立ちの樹木の場合には，地上から約 130cmの位置での幹周の和が 300cm以上であり，そのうちの主幹の幹周が 200cm以上のものとする。
3. 「コード番号」には，「市区町村別メッシュ・コード一覧（総務庁統計局）」「全国市町村要覧」などによる都道府県及び市町村のコードを記入し，対照コードには，位置図との対照番号を3桁（市町村ごとに 001から始める）で記入すること。
4. 調査項目の回答は，回答内容欄(　　)内に記入または該当番号に○を付すこと。但し，欄外に回答番号欄がある場合には，ここにも回答番号を転記すること。この場合複数回答は，面積等の大きいものから順に番号を記すこととし，小選択枝のある場合には | 1 : a | のように記入すること。
5. 「位置」には，通称名として字名，地名などまでを記入するとともに，メッシュ地形図，管内図などを使用した位置図に巨木の位置を●（赤色）で記し，コード番号を併記すること。但し，樹林及び並木で広範囲にわたるものの場合には，その範囲をそれぞれ樹林は○（赤色）で，並木は ― （赤色）で記入し，コード番号を併記すること。なお，位置図に記入するコード番号は，本票コード番号の市町村コード及び対象コードとする。（例，054-002）
6. 単木・樹林の別

   単木：調査対象基準以上の樹木が単体で生育している場合（巨樹，巨木）

   樹林・並木：調査対象基準以上の樹木及びこれに準ずる樹木が複数生育している場合（巨木林）
7. 「巨木測定値」には，幹周を実測可能な代表的な巨木（単木の場合を含む）について記入し，株立ちの場合には，幹周の合計及び主幹の幹周を記入する。但し，樹種コードは，記入する必要はない。なお，巨木林で記入欄が不足の場合には，裏面に記入又は別表リストを添付してもよい。この場合，リストの右上には，（位置を示す）コード番号を明記のこと。また，測定が危険である等やむを得ない場合には，既存データを用いてもよいものとするが，この場合には，必ず本票裏面の「記入欄」に，①実測によりがたい理由，②使用データの名称　③使用データの調査者名　④使用データの調査年　⑤使用データの幹周測定位置（地上高）を明記のこと。
8. 「枝張」は，斜面に生育する場合には，「東西」及び「南北」の代りにそれぞれ「等高線に平行」「等高線に垂直」方向について記入することとし，該当する番号に○を付すこと。なお，実測不能の場合には，推測値でよい。
9. 「株立状況」は，幹周を測定する位置（地上から約 130cm）での株立の本数を記入すること。但し，5 本以上の場合には，すべて「5」と記入すること。
10. 「周囲の状況」「林床の状況」の回答番号欄には，当該調査対象が単木の場合には当該巨樹について，樹林又は並木の場合には当該巨木林全体について，それぞれ最大面積を占めるものから順に該当番号を記入すること。なお，巨木林全体についての把握が困難な場合には，幹周等の測定樹木周囲の状況でもよいものとする。
11. 「着生植物等」は，樹林の場合には，樹林全体の被度について選択する。なお，巨木林全体についての把握が困難な場合には，幹周等の測定樹木周囲の状況でもよいものとする。また，種類の「b 寄生」には，ヤドリギの他，キノコ等菌類を含み，「c 着生」には，コケ類の他，サルオガセ等の大型地衣類及びシダ類を含むこととし，回答番号欄には被度の順に記入すること。
12. 保護の項目は，単木の状況については○，樹林については◎を付すこと。
13. 「特記事項」には，保護運動等の事例のほかの特記すべき事項についても記入のこと。
14. 調査票空欄に記入できない場合には，裏面の記入欄に記入のこと。

［記入欄］

＜別紙１－２＞

巨樹・巨木林分布図

［巨樹・巨木林分布図例］

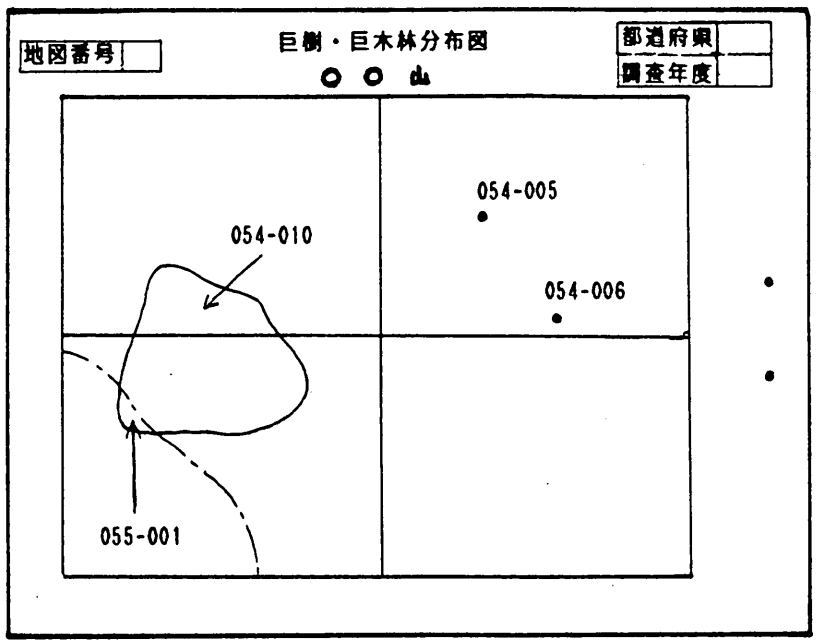

右綴じ

記入例

・	巨樹及び巨木林の点的なものの位置表示
⬭	巨木林の面的なものの位置表示
———	巨木林の線的なものの位置表示
010-001	コード番号
←———	引出し線

（巨樹・巨木林分布図作成上の注意）

1．巨樹・巨木林分布図には、自然環境保全基礎調査用メッシュ地形図を使用する。

2．５万分の１地形図には、都道府県単位で東側から、北から南へ「地図番号」を打つ。（下図（以下「地図番号図」という）参照）

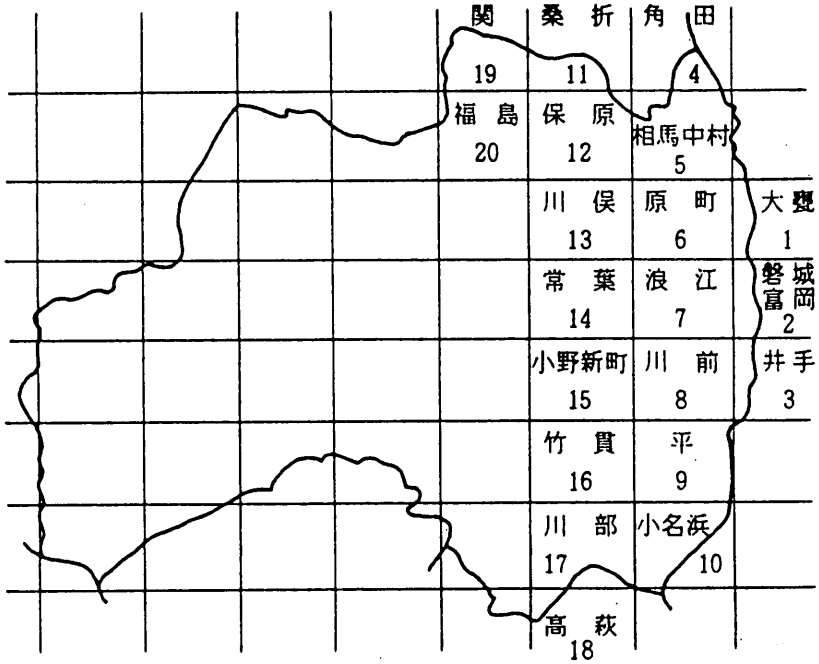

地図番号図　（例福島県）

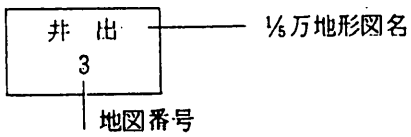

3．巨樹・巨木林分布図例のように、地形図の余白の所定の位置に「タイトル」、「地図番号」、「調査年度」（西暦）、「都道府県名」を黒インクで記入する。

4．巨樹・巨木林の位置の表示は、別紙１「巨樹・巨木林調査実施要領」によること。

＜別紙　２＞

報告書作成要領

１．規　格

Ｂ４判、横長、左とじ、横書きとする。

２．表紙及び背文字

表紙（及び裏表紙）は、淡緑色、Ｂ４横長ファイル（「コクヨ、フー１９Ｂ４Ｅ」「ライオン、№５０８、Ｂ４－Ｅ」等）を使用し、タイトル等の様式は下図による。（黒サインペンの手書きでよい。）

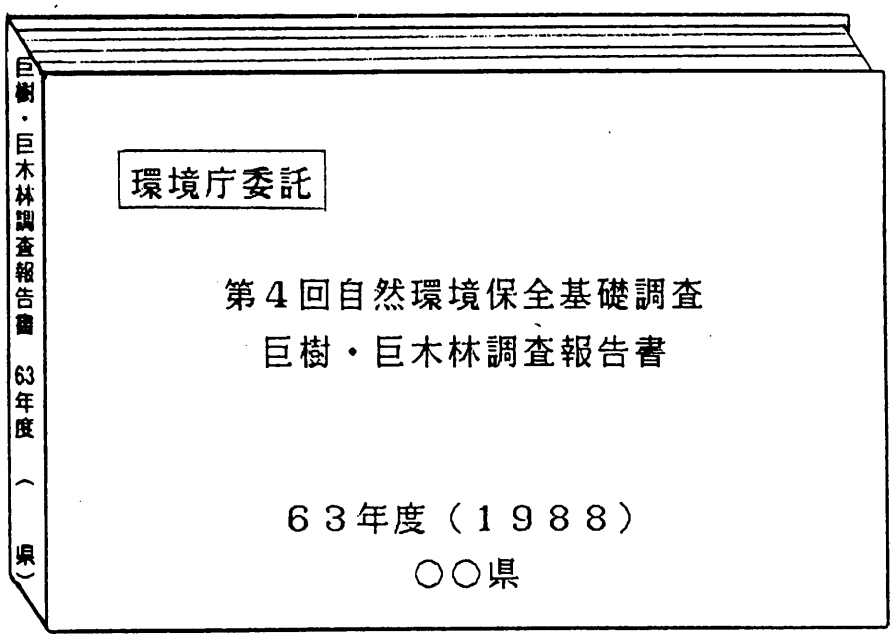

（注）１冊に編綴できない場合は、分冊としてよいが、適宜一連番号を付すこと。

３．配　列

報告書における各項目の配列は以下のとおりとする。

（１）目次
（２）調査結果の概要
（３）巨樹・巨木林調査票
（４）資料リスト
（５）調査担当者名簿

４．調査結果の概要

調査結果を次の例にならい、巨樹・巨木林市町村別総括表にとりまとめる。

（例）○○○県巨樹・巨木林市町村別総括表

市町村	巨樹（単木）	巨木林			合計
		樹林	並木	小計	
	本	件	件	件	件
合計	本	件	件	件	件

注）市町村の記載は、市町村コード順による。

5．巨樹・巨木林調査票

巨樹・巨木林調査票の市町村コード順、対照コード順に編綴する。

6．資料リスト

調査に使用した資料を記録する。

番号	著　者　名	発行年(西暦)	資　料　名

7．調査担当者名簿

調査に実際に従事した者全員について記入する。

番号	氏　　名	所　　属	分　　担

＜別紙　３＞
巨樹・巨木林分布図帳作成要領

１．規格

Ａ３判（Ａ２判図面二つ折り）、縦長、左綴じとする。

２．表紙及び裏表紙

表紙（及び裏表紙）は、黒色、Ａ２判図面用、外寸法Ａ３サイズ（Ａ２判図面見開き二つ折り）、縦長、クリヤーポケットファイル（「コクヨ、セーＦ４７Ｄ」、「ライオン、Ｎｏ．３１０１Ｔ」等）を使用し、背表紙のタイトルの様式は下図による。（黒サインペンの手書きでよい。）

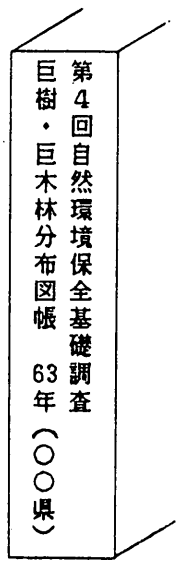

（注）　１冊に編綴できない場合は分冊として良いが適宜一連番号を付すこと。

３．配列

配列は以下の順とする。

（１）地図番号図（別紙１－２「巨樹・巨木林分布図」参照）

（２）巨樹・巨木林分布図（地図番号の順とする。）

日本の巨樹・巨木林（関　東　版(I)）

平成３年５月30日発行　　**定価 2,500円**
（本体2,427円・税73円）

編　集　　環　境　庁
〒 100
東京都千代田区霞が関1-2-2
電　話　(03) 3581－3351

発　行　　大蔵省印刷局
〒 105
東京都港区虎ノ門２－２－４
電 話 (03) 3587－4283～9
（業務部図書課ダイヤルイン）

落丁、乱丁本はおとりかえします。

ISBN4-17-319202-9

政府刊行物

首都圏・その保全と創造に向けて

定価 1,300円　〒260　環境庁企画調整局　編

かけがえのない東京湾を次世代に引き継ぐために

定価　900円　〒260　環境庁水質保全局　編

東京湾・その保全と創造に向けて

定価 1,550円　〒260　環境庁　編

環境にやさしい暮らしの工夫

定価 1,550円　〒310　環境庁　編

バイオテクノロジーの環境保全ビジョン

定価 1,000円　〒260　環境庁　編

日本の河川環境

定価 1,550円　〒260　環境庁　編

日本の湖沼環境

定価 1,850円　〒260　環境庁　編

◎定価には消費税が含まれております。

発行・大蔵省印刷局