第３回自然環境保全基礎調査
The 3rd National Survey on the Natural Environment

北海道自然環境情報図

Natural Environment Map Hokkaidō Prefecture

釧路・根室
Kushiro・Nemuro

平成元年発行　環境庁
Printed in 1989 by Environment Agency

自然環境保全基礎調査は，環境庁が自然環境保全法第５条の規定に基づき，おおむね５年ごとに地形，地質，植生，野生動物等自然環境の保全のための施策に必要な基礎資料を整備するため行うもので，一般に緑の国勢調査と呼ばれているものである。第３回調査は，昭和58～62年度の５か年にわたり実施された。

この自然環境情報図には，第３回調査で実施された調査のうち，つぎの調査項目の結果を掲載した。

特定植物群落調査	…原生林，湿原等重要な植物群落の分布（1984～1986年調査）
自然景観資源調査	…地形，地質，自然現象に係る自然景観資源の分布（1986～1987年調査）
河川調査	…原生流域の分布，遡上不可能地点，魚類調査地点，魚類相（1985年調査）
湖沼調査	…非改変湖沼，特定湖沼の魚類相（1985年調査）
海岸調査	…浜，磯別の自然海岸の区間（1984年調査）

分布図および対照表等に表示されている番号は，各調査報告書の番号と対応しているので，より詳しい内容を知りたい場合は，調査報告書を参照されたい。

環境庁自然保護局自然環境調査室
〒100 東京都千代田区霞ガ関1-2-2
TEL 03-581-3351

対　照　表

〔特定植物群落〕
Specific plant communities

番号	件名	選定基準
1	礼文島北方植物群落	D・H・G
2	利尻岳高山植物群落	D
3	稚咲内砂丘林および湖沼群	A・D・G
4	サロベツ原野	D・G
5	キモマ沼オゼコウホネ群落	C
6	浅茅野湿原植生	D
7	浜頓別クッチャロ湖湿原植生	D
8	浜頓別ベニヤ海岸草原群落	H
9	焼尻島・オンコ林	H
10	北見滝の上町自然休養林	A・E
11	紋別海岸草原群落	H
12	佐呂間湖テイネイ塩湿地植物群落	D
13	佐呂間湖常呂カシワ林	A
14	網走能取湖塩湿地植物群落	D
15	網走湖畔女満別ヤチダモ林	A・E
16	小清水海岸草原	D・E
17	斜里海岸草原群落	D
18	砂丘後背湿原群落	D
19	以久科海岸草原群落	D
20	羅臼岳高山植物群落	D
21	斜里岳高山植物群落	D
22	白鳥山蛇紋岩植物群落	C
23	暑寒別岳高山植生	D
24	雨滝沼高地湿原植物群落	D・G
25	天塩岳高山植物群落	D
26	浮島湿原植生	D
27	平山高山植物群落	D・G
28	上武利針葉樹林	A
29	常元針葉樹林	A
30	温根湯エゾムラサキツツジ群落	H
31	チミケップ、湖畔針葉樹林	A
32	陸別ミズナラ林	A
33	北見相生ミズナラ老令林	A
34	雌阿寒岳山麓アカエゾマツ林	A
35	雄阿寒岳山麓エゾマツ・トドマツ林	A
36	木禽岳針葉樹林	A
37	屈斜呂湖畔針広混交林	A・E
38	屈斜呂湖畔オンコ林	H
39	硫黄山麓ハイマツ植生	C・G
40	川湯アカエゾマツ林	A・E
41	野付半島の砂嘴植生	D・G
42	風蓮湿原植生	D
43	風蓮湖春国岱のアカエゾマツ林	A・G
44	風蓮湖畔塩湿地植生	D
45	温根沼のアカエゾマツ林	A
46	モユルリ島の海岸台地草原	H
47	ユルリ島の海岸台地草原	H
48	落石岬アカエゾマツ林	A・D
49	茶内オンコ林	H
50	霧多布湿原植物群落	D・G

番号	件名	選定基準
51	尻羽岬、昆布森海岸台地植生	G・H
52	釧路湿原岩保木二次林	E
53	釧路湿原植生	D
54	十勝国、長節沼、大樹晩生海岸草原	D・G
55	十勝国大樹当縁海岸大地ヒース群落	D・G
56	上更別ヤチカンバ林	D・G
57	札内川上流ケショウヤナギ林	B
58	帯広農業高校カシワ林	E
59	広尾トドマツ林	A
60	幌満岳蛇紋岩植生	B
61	アポイ岳トドマツ林	A
62	アポイ岳蛇紋岩植生	B
63	日高山脈高山帯	D
64	日高沙流川上流針葉樹林	A
65	東マプカウシ山コマクサ群落	C・G
66	大雪山高山帯植生	D
67	十勝川上流針葉樹林	A
68	富良野西岳石灰岩植物群落	D
69	幌山石灰岩植物群落	B・D
70	芦別岳山岳植生	D
71	夕張岳高山植物群落	B・D
72	柏原カシワ、ミズナラ、コナラ林	G
73	ウトナイ湖南岸砂丘カシワ林	G・D
74	ウトナイ湖周辺ヤチハンノキ林	G
75	支笏地方ササ群落	C
76	札幌月寒羊ヶ丘自然林	E
77	野幌自然休養林	A・E
78	札幌藻岩山天然林	A・E
79	札幌円山天然林	A・E
80	石狩海岸砂丘林	E・G
81	手稲星置の滝自然林	E
82	定山渓天狗岳山岳植物群落	D
83	余市岳高山植物群落	D
84	無意根山大蛇ヶ原湿原植生	D
85	空沼岳万計沼針葉樹林	A
86	登別天然生ミズナラ林	H
87	オロフレ山ダケカンバ林	H
88	鷲別岳植物群落	H
89	昭和新山火山植生	H
90	有珠山広葉樹林	A
91	羊蹄山高山帯植物群落	D
92	ニセコ神仙沼植物群落	D
93	ニセコ山麓ダケカンバ林	H
94	歌才ブナ林	A
95	大平山石灰岩植物群落	C・G
96	狩場山高山植物群落	D
97	駒ヶ岳火山植生	D
98	駒ヶ岳落葉広葉樹林	A
99	渡島国仁山高原木地挽山シバ草原	G
100	恵山火山植生	D

番号	件名	選定基準
101	函館山自然林	A
102	鶴川ゴヨウマツ林	A・B
103	厚沢部ヒバ林	A・B
104	江差ヒノキアスナロ、アオトドマツ自生地	A・B
105	知内ブナ林	A
106	知内トドマツ林	C
107	大千軒岳高山性風衝草原	A・D
108	雄阿寒岳高山植生	B・D
109	雄阿寒岳高山植生	D
110	知床岬周辺自然植生	A・D
111	遠音別岳高山植生	D
112	十勝川源流原生林	A・E
113	尾幌天然林	E
114	海別岳高山植生	D
115	下ホロカメットク山周辺自然植生	A・D
116	根室半島ミズナラ自然林	E
117	根室海岸草原	D
118	昆布盛～落石アカエゾマツ(湿原)林	A・D・E
119	厚床ミズナラ・カシワ林	E
120	標津湿原	D
121	別海のヤチカンバ自生地	B
122	後静～貫人海岸草原群落	D
123	浜散布トドマツ林	E
124	厚岸町床潭～チンベノ鼻海岸台地草原森林	A・D・E
125	武佐岳の自然植生	A
126	標津岳の自然植生	A
127	火散布アカエゾマツ林	A・D・E
128	厚岸町大黒島海岸台地植生	D
129	厚岸湖周辺の自然林	A
130	尻羅湖周辺湿原植生及び水生植物群落	D
131	大楽毛の海岸草原	D
132	網走市能取原生花園	D
133	能取岬トドマツ林	A
134	呼人のハンノキ・ヤチダモ林	A・E
135	オホーツクの森	A・E
136	紫浦塩湿地植生	D・G
137	キムアネップの塩湿地植生	D・G
138	サロマ湖畔自然休養林	A・E
139	サロマ湖畔丹山の休養林	E
140	シュンクシタカラ湖自然林	A
141	ウコタキヌプリ山自然林	A
142	直別の海岸草原	D
143	テイネイの自然林	E
144	コムケーシブノツナイ湖自然植生	D
145	九大演習林ミズナラ林	E
146	トイトッキ浜野生植物群落	D
147	オムサロ原生花園	D
148	北見紋別のケショウヤナギ林	B
149	北見富士(Alt.1291m)自然林	A
150	黄金道路の海岸植生	D

番号	件名	選定基準
151	えりも岬ヒダカミツバツツジ群落	B
152	帯広野草園とその周辺の森	H
153	帯広国見山	H
154	大正カシワ林	E
155	更別村のカシワ林	E
156	襟裳ミズナラ林	E
157	襟裳岬海岸草原	D
158	天然性海岸林(ミズナラ)	D
159	松山湿原	D
160	ピヤシリの自然林	A
161	静内山道付近岩岸植物群落	D・G
162	浜頓別のミズナラ海岸林	E
163	珠文岳～ポロヌプリ山高山植生	A・D
164	上川神社神社林	E
165	振内コナラ林	A
166	猿骨沼周辺の湿原	D
167	猿払川中流の湿原	D・E
168	北大天塩地方演習林蛇紋岩地帯アカエゾマツ林	A・D
169	日高沿岸のカシワ林	E
170	宗谷丘陵ササ草原	D・E
171	東浦(宗谷丘陵)自然林	A
172	東浦トドマツ林	A・E
173	天塩町干拓～更岸海岸林	D
174	声問ミズナラ矮生林・トドマツ林	A・D・E
175	メグマ沼周辺の湿原植生	D
176	稚内～抜海丘陵ササ草原	H
177	勇知のミズナラ林	E
178	夕来トドマツ林・海岸林	D
179	天塩川河口アカエゾマツ林	A・E
180	幌厚付近コナラ林	C・E
181	島松～千歳市コナラ・ミズナラ林	A・G
182	美々川流域のミズナラ・コナラ自然林	C
183	苫小牧トキサタマップ湿原	D
184	支笏湖畔自然林	A
185	支笏湖風不死岳樽前山ミヤマハンノキ林	A・D
186	支笏湖畔樽前山高山岩礫植物群落	D
187	白老ポロト湖広葉樹林	D
188	小樽海岸海岸段崖植物群落	D
189	登別硫気孔植生	D
190	尾札部～恵山の海岸植生	D
191	恵山ゴヨウマツ道内南限自生地	A・C
192	恵山トドマツ林、カシワ・ミズナラ林	D
193	恵山町のブナ林	A
194	日浦海岸の海岸植生	D
195	恐路カブト岬エゾイタヤ林	D
196	積丹半島海岸段崖植物群落	D
197	羊蹄山麓の自然林	A
198	洞爺湖周辺広葉樹林	E
199	横津岳～袴腰岳ブナ・ダケカンバ林	A
200	積丹～余別岳山岳植生	A

番号	件名	選定基準
201	礼文華海岸自然林	A
202	大沼付近落葉広葉樹林	E
203	雷電海岸断崖植物群落	D
204	静狩のカシワ林	D
205	静狩湿原	D・H
206	歌才の湿原植生	D
207	美利河ブナ林	A・E
208	松前、福島の海岸植生	D
209	大平山ブナ林	A
210	狩場山塊ブナ林	A
211	上の国シバ草原	C・G
212	江差のカシワ林	E
213	大千軒岳森林帯	A
214	松前－江差海岸台地上のミズナラ・イタヤ林	E
215	茂津多岬海岸崖地草原	D
216	北桧山鰊沼周辺の植生	E
217	太櫓太田海岸の海岸林	A
218	水垂－帆越岬海岸断崖植生	D
219	渡島小島海岸台地草原	H
220	渡島大島自然植生	H

（注１）第３回調査による追加・削除・変更後の分布が示されている。
（注２）「番号」は、生育地ごとに付された通し番号で、「特定植物群落調査報告書の調査票」と対照できるようになっている。
（注３）調査対象とした植物群落は、つぎの選定基準により選定され、「選定基準」欄には、その理由が記号で記載されている。

特定植物群落選定基準

記号	理由
A	原生林もしくはそれに近い自然林
B	国内若干地域に分布するが、極めて稀な植物群落または個体群
C	比較的普通に見られるものであっても、南限、北限、隔離分布等分布限界になる産地に見られる植物群落または個体群
D	砂丘、断崖地、塩沼地、湖沼、河川、湿地、高山、石灰岩地等の特殊な立地に特有な植物群落または個体群で、その群落の特徴が典型的なもの
E	郷土景観を代表する植物群落で、特にその群落の特徴が典型的なもの
F	過去において人工的に植栽されたことが明らかな森林であっても、長期にわたって伐採等の手が入っていないもの
G	乱獲その他人為の影響によって、当該都道府県内で極端に少なくなるおそれのある植物群落または個体群
H	その他、学術上重要な植物群落または個体群

〔原生流域〕
Uninfluenced river basins

番号	原生流域名	面積(ha)
1	テッパンベツ川流域	2,170
2	ルシャ川上流部	1,600
3	オッカバケ川上流部	1,100
4	幌別川上流部	2,900
5	茅刈別川上流部	1,290
6	忠別川上流部	5,810
7	忠別川上流二見沢アイシポップ沢	1,120
8	ポンクワンナイ川流域	1,370
9	クワンナイ川上流部	3,770
10	辺別川上流部	1,380
11	美瑛川上流部	1,410
12	トムラウシ川上流東沢	1,700
13	布部川上流部	1,970
14	芦別川上流部	1,410
15	トナシベツ川上流部	1,120
16	戸蔦別川上流部	5,210
17	新冠川上流部	2,430
18	札内川上流(本流)	3,760
19	新冠川ペッピリガイ沢	1,300
20	シュンベツ川上流部	1,320
21	シュンベツ川上流ナメワッカ沢	1,080
22	札内川上流七の沢	1,060
23	コイボクシュシビチャリ川上流部	1,020
24	札内川上流五の沢	1,310
25	コイボクシュシビチャリ川ナナシノ沢	2,080
26	歴舟川上流部	5,940
27	コイカクシュシビチャリ川上流サッシビチャリ沢	2,640
28	上アブカサンベ沢川上流部	1,530
29	ポンヤオロマップ川流域	1,470
30	中ノ川上流部	6,400
31	コイカクシュシビチャリ川上流部ベテガリ沢川	1,490
32	ヌビナイ川上流部	3,730
33	元浦川上流ソエマツ沢	2,200
34	豊似川上流パンケアイアン沢	1,040
35	日高幌別川上流部	1,590
36	豊似川上流部	3,430
37	余別川上流部	1,470
38	澄川上流部	1,310
39	右股川上流部	1,970
40	大鴨澤川上流部	1,320

（注１）「番号」は、「河川調査報告書の原生流域調査票」と対照できるようになっている。
（注２）原生流域とは、「河川及びその集水域(流域)に人為が全く入っていず原生状態を保っている1,000ha以上の大規模な地域」をいう。

〔自 然 景 観 資 源〕

Natural landscape resource

自然景観資源名	対照番号	名　　称
火山群	A1-01- 1	知床火山群
	A1-01- 2	知床硫黄山
	A1-01- 3	羅臼火山群
	A1-01- 4	遠音別火山群
	A1-01- 5	海別
	A1-01- 6	斜里
	A1-01- 7	摩周火山群
	A1-01- 8	屈斜路火山群
	A1-01- 9	阿寒火山群
	A1-01-10	雲登牛
	A1-01-11	然別火山群
	A1-01-12	天狗
	A1-01-13	ニセイカウシコッペ
	A1-01-14	大雪火山群
	A1-01-15	忠別火山群
	A1-01-16	トムラウシ火山群
	A1-01-17	十勝連峰火山群
	A1-01-18	函岳
	A1-01-19	イルムケップ
	A1-01-20	利尻島
	A1-01-21	暑寒別
	A1-01-22	支笏火山群
	A1-01-23	手稲火山群
	A1-01-24	余市火山群
	A1-01-25	阿女鱒
	A1-01-26	無意根
	A1-01-27	札幌
	A1-01-28	空沼
	A1-01-29	漁岳
	A1-01-30	ホロホロ・徳舜瞥火山群
	A1-01-31	倶多楽・登別火山群
	A1-01-32	赤井川
	A1-01-33	羊蹄
	A1-01-34	洞爺火山群
	A1-01-35	ニセコ火山群
	A1-01-36	雷電火山群
	A1-01-37	狩場
	A1-01-38	濁川
	A1-01-39	駒ヶ岳
	A1-01-40	横津
	A1-01-41	恵山火山群
	A1-01-42	渡島大島
	A1-01-43	渡島小島
火山	A1-02- 1	ポロモイ岳～ウイーヌプリ
	A1-02- 2	知床岳　〃
	A1-02- 3	知床硫黄山
	A1-02- 4	サシルイ岳
	A1-02- 5	羅臼岳
	A1-02- 6	天頂山
	A1-02- 7	知西別岳
	A1-02- 8	遠音別岳
	A1-02- 9	海別岳
	A1-02-10	斜里岳
	A1-02-12	カムイヌプリ
	A1-02-13	西別岳
	A1-02-14	サワンチサップ
	A1-02-15	マクワンチサップ
	A1-02-16	アトサヌプリ
	A1-02-17	トサモシベ
	A1-02-18	リシリ
	A1-02-19	オプタテシュケ
	A1-02-20	屈斜路湖中島

自然景観資源名	対照番号	名　　称
	A1-02-21	和琴半島
	A1-02-22	藻琴山
	A1-02-23	雄阿寒岳
	A1-02-24	フップシ岳
	A1-02-25	剣ヶ峰
	A1-02-26	雌阿寒岳
	A1-02-27	阿寒富士
	A1-02-28	檜・阿幌岳
	A1-02-29	雲登牛火山
	A1-02-30	天望山
	A1-02-31	白雲山
	A1-02-32	西ヌプカウシヌプリ
	A1-02-33	東ヌプカウシヌプリ
	A1-02-35	天狗岳
	A1-02-36	ニセイカウシュベ山
	A1-02-38	永山岳火山(比布岳)
	A1-02-39	黒岳
	A1-02-40	凌雲岳
	A1-02-41	北鎮岳
	A1-02-42	烏帽子岳
	A1-02-43	赤岳
	A1-02-44	熊ヶ岳
	A1-02-45	白雲岳
	A1-02-46	後旭岳
	A1-02-47	旭岳
	A1-02-48	小旭岳
	A1-02-52	トムラウシ山
	A1-02-53	コスマヌプリ
	A1-02-54	オプタテシケ山・ベベツ岳
	A1-02-55	美瑛富士
	A1-02-56	美瑛岳
	A1-02-57	十勝岳
	A1-02-58	富良野岳
	A1-02-59	前富良野岳・旭岳
	A1-02-60	境山
	A1-02-61	下ホロカメットク山
	A1-02-62	太麓山火山
	A1-02-66	利尻山
	A1-02-67	鬼脇ポン山
	A1-02-68	仏法志ポン山
	A1-02-69	オタドマリポン山
	A1-02-70	メヌウショロポン山
	A1-02-71	イルムケップ火山
	A1-02-72	天狗岳
	A1-02-73	雄冬山・浜益御殿・浜益岳
	A1-02-74	暑寒別岳・南暑寒別岳
	A1-02-75	雨竜沼溶岩台地
	A1-02-76	群別岳
	A1-02-77	恵庭岳
	A1-02-78	風不死岳
	A1-02-79	樽前山
	A1-02-80	樽前山中央火口丘溶岩円頂丘
	A1-02-81	倶多楽湖北斜面火山
	A1-02-82	北山
	A1-02-83	倶多楽火山
	A1-02-84	日和山
	A1-02-85	ホロホロ山
	A1-02-86	オロフレ山
	A1-02-90	手稲山
	A1-02-91	奥手稲山
	A1-02-92	春香山
	A1-02-93	朝里岳
	A1-02-94	余市岳
	A1-02-96	阿女鱒岳

自然景観資源名	対照番号	名　　称
	A-02-97	空沼岳
	A-02-98	札幌岳
	A-02-99	無意根山
	A-02-101	中島・北東丘
	A-02-102	中島・北山
	A-02-103	中島西山北峰
	A-02-104	〃　南峰
	A-02-105	中島・中央山
	A-02-106	〃　東山
	A-02-107	〃　南山
	A-02-108	観音島
	A-02-109	弁天島
	A-02-110	饅頭島
	A-02-111	西丸山
	A-02-112	四十三山
	A-02-113	金昆羅山
	A-02-114	東丸山
	A-02-115	ドンコロ山
	A-02-116	西山
	A-02-117	昭和新山
	A-02-118	有珠山
	A-02-119	大有珠
	A-02-120	有珠新山
	A-02-121	小有珠
	A-02-123	尻別岳
	A-02-124	羊蹄山
	A-02-126	ワイスホルン
	A-02-127	白樺山
	A-02-128	シャクナゲ岳
	A-02-129	チセヌプリ
	A-02-130	ニトヌプリ
	A-02-131	小イワオヌプリ
	A-02-132	イワオヌプリ
	A-02-133	ニセコアンヌプリ
	A-02-134	岩内岳
	A-02-135	目国内岳
	A-02-136	雷電山
	A-02-137	狩場山
	A-02-138	駒ヶ岳
	A-02-139	横津岳
	A-02-140	北外輪山
	A-02-141	海向山
	A-02-142	恵山
	A-02-143	スカイ沢山
	A-02-144	南外輪山
	A-02-145	綴山
	A-02-147	渡島小島
	A-02-148	東山
	A-02-149	西山
	A-02-150	寛保岳
	A-02-151	沼の原山
	A-02-152	摩周湖火山
	A-02-154	五色岳
	A-02-155	忠別岳
	A-02-156	平ヶ岳
	A-02-157	小泉岳
	A-02-158	桂月岳
	A-02-160	凡忠別岳
	A-02-161	小化雲岳
	A-02-163	ツリガネ山
	A-02-164	大滝山
	A-02-165	化雲岳
	A-02-166	漁岳
	A-02-167	函岳

自然景観資源名	対照番号	名　　称
	A1-02-168	熊野岳
	A1-02-169	加須美岳
	A1-02-170	文珠岳
	A1-02-171	入布岳
火口・カルデラ	A1-04- 1	知床岳
	A1-04- 2	知床硫黄山北東火口(東岳大火口)
	A1-04- 3	知床硫黄山南西火口(南岳大火口)
	A1-04- 4	知西別岳
	A1-04- 5	西別岳
	A1-04- 6	摩周カルデラ
	A1-04- 7	カムイヌプリ火口
	A1-04- 8	屈斜路カルデラ
	A1-04- 9	アトサヌプリ
	A1-04-10	アトサヌプリカルデラ
	A1-04-11	中島火山(カムイシコ)
	A1-04-12	阿寒カルデラ
	A1-04-13	雄阿寒岳山頂
	A1-04-14	中ヌチネシリ火口(剣ヶ峰)
	A1-04-15	雌阿寒岳火口
	A1-04-16	阿寒富士山頂東側
	A1-04-17	喜登牛カルデラ
	A1-04-18	駒止め湖
	A1-04-19	お鉢平大雪山中央火口
	A1-04-20	熊ヶ岳
	A1-04-21	旭岳(地獄谷)
	A1-04-22	後旭岳山頂
	A1-04-23	大雪山姿見火口群
	A1-04-24	美瑛岳火口
	A1-04-25	十勝岳グランド火口
	A1-04-26	〃　北東火口
	A1-04-27	〃 摺鉢火口
	A1-04-28	〃　北向火口
	A1-04-29	〃　昭和火口
	A1-04-30	〃　大正火口
	A1-04-31	62火口群
	A1-04-32	十勝岳西側旧火口
	A1-04-33	〃　安政火口
	A1-04-34	三峰山火口
	A1-04-35	富良野岳北東火口
	A1-04-36	〃　北西火口
	A1-04-37	沼浦爆裂火口
	A1-04-38	支笏カルデラ
	A1-04-39	恵庭岳
	A1-04-40	樽前山中央火口
	A1-04-41	橘湖
	A1-04-42	倶多楽カルデラ
	A1-04-43	大湯沼
	A1-04-44	地獄谷
	A1-04-45	赤井川カルデラ
	A1-04-46	洞爺カルデラ
	A1-04-47	四十三山爆裂火口群
	A1-04-48	金昆羅山爆裂火口群
	A1-04-49	源太穴
	A1-04-50	ドンコロ山火口
	A1-04-51	有珠カルデラ
	A1-04-52	〃　第４火口
	A1-04-53	銀沼火口
	A1-04-54	羊蹄山山頂火口
	A1-04-55	半月湖
	A1-04-56	濁川カルデラ
	A1-04-57	馬蹄形火口
	A1-04-58	駒ヶ岳火口原内火口群
	A1-04-59	押出沢爆裂火口
	A1-04-60	恵山西側爆裂火口

自然景観資源名	対照番号	名　　称
	A1-04-61	スカイ沢山爆裂火口
	A1-04-62	渡島小島山頂火口
	A1-04-63	北国澗
	A1-04-64	渡島大島東山カルデラ
	A1-04-65	渡島大島西山カルデラ
	A1-04-66	寛保岳
カルデラ壁	A1-05- 1	摩周カルデラ
	A1-05- 2	支笏湖北東岸
	A1-05- 3	倶多楽カルデラ東壁
流れ山群	A1-06- 1	知床五湖岩屑流
	A1-06- 2	然別岩屑流
	A1-06- 3	善光寺岩屑流
	A1-06- 4	軍人山流れ山群
	A1-06- 5	光栄流れ山群
	A1-06- 6	クルミ坂岩屑流堆積物
特徴的な稜線	A1-07- 1	斜里岳山頂部
	A1-07- 2	利尻山山頂部
	A1-07- 3	恵庭岳山頂付近
	A1-07- 4	手稲山
	A1-07- 5	無意根山山稜部
	A1-07- 6	空沼岳山稜部
	A1-07- 7	オロフレ山羅漢岩
溶岩トンネル・風穴	A1-08- 1	沓形ショルレンドーム
	A1-08- 2	渡島大島中央火口丘西側火口溶岩トンネル
地獄・泥火山	A1-10- 1	羅臼温泉
	A1-10- 2	オヤコツ地獄
	A1-10- 3	湯沼噴気帯
	A1-10- 4	アトサヌプリ
	A1-10- 5	ポンポン山
	A1-10- 6	ポンマチネシリ火口
	A1-10- 7	中マチネシリ火口
	A1-10- 8	白水川噴気帯
	A1-10- 9	渋川温泉
	A1-10-10	白土温泉
	A1-10-11	ボッケ泥火山
	A1-10-12	白水沢噴気帯
	A1-10-13	姿見の池北西方噴気帯
	A1-10-14	新岳温泉
	A1-10-15	トムラウシ地獄谷
	A1-10-16	大雪高原温泉
	A1-10-17	姿見の池南方噴気帯
	A1-10-18	姿見の池噴気帯
	A1-10-19	ヤンベタップ噴気帯
	A1-10-20	鹿の沢噴気帯
	A1-10-21	安政火口
	A1-10-22	登別温泉湯沼
	A1-10-23	登別地獄谷
	A1-10-24	恵山噴火口
	A1-10-25	イワオヌプリ山麓五色温泉
噴泉	A1-11- 1	相泊温泉
	A1-11- 2	セセキ温泉
	A1-11- 3	羅臼温泉
	A1-11- 4	岩尾別温泉
	A1-11- 5	カムイワッカ温泉
	A1-11- 6	カムイワッカの滝最北の温泉
	A1-11- 7	海別温泉
	A1-11- 8	ルベツ温泉
	A1-11- 9	川北温泉
	A1-11-10	薫別温泉
	A1-11-11	養老牛温泉(表養老牛)
	A1-11-12	〃　(裏養老牛)
	A1-11-13	和琴温泉
	A1-11-14	池の湯温泉
	A1-11-15	砂湯温泉

自然景観資源名	対照番号	名　　称
	A1-11-16	川湯温泉
	A1-11-17	手塚温泉
	A1-11-18	雄阿寒温泉
	A1-11-19	湯ノ滝
	A1-11-20	雌阿寒温泉
	A1-11-21	シオワッカの石灰華
	A1-11-22	芽登温泉
	A1-11-23	岩間温泉
	A1-11-24	丸山噴泉塔
	A1-11-25	糠平温泉
	A1-11-26	幌加温泉
	A1-11-27	菅野温泉
	A1-11-28	ユーヤンベツ温泉
	A1-11-29	中岳温泉
	A1-11-30	層雲峡温泉
	A1-11-31	勇駒別温泉
	A1-11-32	湯の滝弘法湯
	A1-11-33	湯ノ沼
	A1-11-34	旭ノ湯
	A1-11-35	湯ノ滝温泉
	A1-11-36	トムラウシ温泉
	A1-11-37	沼ノ原温泉
	A1-11-38	翁温泉
	A1-11-39	湯ノ沢
	A1-11-40	丸駒温泉
	A1-11-41	定山渓温泉
	A1-11-42	黄金湯温泉
	A1-11-43	北湯沢温泉
	A1-11-44	水無海浜温泉
	A1-11-45	弁景温泉
	A1-11-46	トドメキ温泉
	A1-11-47	大船上の湯
	A1-11-48	大船下の湯
	A1-11-49	磯谷温泉
	A1-11-50	ニセコ湯本温泉郷大湯沼
	A1-11-51	〃　小湯沼
	A1-11-52	ニセコ新見温泉郷
	A1-11-53	玉色温泉
	A1-11-54	小川温泉
	A1-11-55	朝日温泉
	A1-11-56	美利河温泉
	A1-11-57	濁川温泉
	A1-11-58	知内温泉
	A1-11-59	泊川上流小金井沢の石灰華
	A1-11-60	二股温泉
	A1-11-61	二股温泉西方の石灰華ドーム
	A1-11-62	河鹿の湯
	A1-11-63	黄金の湯
	A1-11-64	見市温泉
	A1-11-65	平温泉
	A1-11-66	天ノ川目名川の石灰華
	A1-11-67	白別温泉
噴気孔	A1-12- 1	羅臼噴気帯
	A1-12- 2	知床硫黄山噴気孔
	A1-12- 3	〃　新噴気孔
	A1-12- 4	1040m山西麓噴気孔
	A1-12- 5	〃　南麓噴気孔
	A1-12- 6	丸山噴気孔
	A1-12- 7	有毒温泉
	A1-12- 8	雪壁温泉
	A1-12- 9	樽前山噴気孔
	A1-12-10	恵庭岳噴気孔
	A1-12-11	昭和新山噴気孔
	A1-12-12	有珠山噴気孔

自然景観資源名	対照番号	名　　称
	A1-12-13	駒ヶ岳噴気孔
間歇泉	A1-13- 1	羅臼の間歇泉
	A1-13- 2	鹿部の　〃
構造土	A1-14- 1	亀の甲礫
	A1-14- 2	大雪山北部構造土群
	A1-14- 3	大雪山中部　〃
	A1-14- 4	大雪山南部　〃
	A1-14- 5	平ヶ岳南部
	A1-14- 6	羊蹄山山頂火口
万年雪	A1-16- 1	知床硫黄山火口万年雪
	A1-16- 2	旭岳・北鎮岳万年雪群
非火山性高原	A1-16- 3	雪壁雪溪・三笠雪溪
非火山性高原	A2-03- 1	北見富士
非火山性孤峰	A2-05- 1	天都山・大親山
	A2-05- 2	藻岩山
	A2-05- 3	紋別山
	A2-05- 4	モイワ山
	A2-05- 5	嵐山
	A2-05- 6	コップ山
	A2-05- 7	ポン山
	A2-05- 8	白旗山
	A2-05- 9	島松山
	A2-05-10	赤岩山
	A2-05-11	長万部山
	A2-05-12	江蘇山
	A2-05-13	ニペソツ山
	A2-05-14	松音知岳
	A2-05-15	敏音知岳
	A2-05-16	藻岩山
	A2-05-17	於古発山
	A2-05-18	来馬岳
	A2-05-19	驚別岳
	A2-05-20	積丹岳・余別岳
	A2-05-21	貫気別山
	A2-05-22	昆布岳
	A2-05-23	函館山
カール	A2-07- 1	トヨニ岳Aカール
	A2-07- 2	トヨニBカール
	A2-07- 3	〃　Cカール
	A2-07- 4	札内岳東カール
	A2-07- 5	〃　北カール
	A2-07- 6	エサオマントッタベツ岳東カール
	A2-07- 7	〃　北カール
	A2-07- 8	ナメワッカ岳カールA
	A2-07- 9	十の沢カール
	A2-07-10	九の沢カール
	A2-07-11	カムイエクウチカウシ山北尾根
	A2-07-12	八の沢カール
	A2-07-13	札内川上流・七の沢第1カール
	A2-07-14	〃　〃　第2カール
	A2-07-15	カムイエクウチカウシ山南カール
	A2-07-16	シビチャリ山カール
	A2-07-17	ペテガリ岳Dカール
	A2-07-18	〃　Cカール
	A2-07-19	〃　Bカール
	A2-07-20	〃　Aカール
	A2-07-21	ソエマツ岳南カール(Aカール)
	A2-07-22	〃　(Bカール)
	A2-07-23	ピパイロ岳西北西斜面カール
	A2-07-24	北トッタベツ岳北尾根カール
	A2-07-25	北トッタベツ岳カール
	A2-07-26	トッタベツ岳Aカール及びBカール
	A2-07-27	〃　Cカール
	A2-07-28	七ッ沼カール

自然景観資源名	対照番号	名　　称
	A2-07-29	トッタベツ岳東尾根小カールA
	A2-07-30	〃　〃　B
	A2-07-31	ナメワッカ岳カールB
	A2-07-32	幌尻東カール(A,B及びCカール)
	A2-07-33	幌穴尻北カール
	A2-07-34	ナメワッカ岳北東カール
非対称山稜	A2-08- 1	エサオマントッタベツ岳南東稜
	A2-08- 2	カムイエクウシチカウシ北方稜線
	A2-08- 3	〃　南稜
	A2-08- 4	〃　南東稜
	A2-08- 5	七ッ沼の尾根
特徴的な稜線	A2-09- 1	ライオン岩
	A2-09- 2	中トッタベツ岳
	A2-09- 3	ピパイロの肩
	A2-09- 4	芦別岳北尾柄根
	A2-09- 5	崖山
	A2-09- 6	夕張岳南尾根
	A2-09- 7	屏風岩山
モレーン	A2-10- 1	ペテガリ岳Aカールモレーン
	A2-10- 2	〃　Cカールモレーン
	A2-10- 3	シビチャリ岳山カールモレーン
	A2-10- 4	幌尻岳東カール
	A2-10- 5	〃　北カール
	A2-10- 6	七ッ沼カール
断崖・岩壁	A2-12- 1	斜内山－神威岬
	A2-12- 2	石垣山
	A2-12- 3	神居岩
	A2-12- 4	天狗山
	A2-12- 5	銭函天狗岳の岩場
	A2-12- 6	雄鉾山北東壁
岩塊斜面・岩海	A2-13- 1	七ッ沼カール北壁
	A2-13- 2	幌尻東カール西縁
岩峰・岩柱	A2-15- 1	ポロヌプリ山山頂
	A2-15- 2	瞰望岩
	A2-15- 3	拳骨山
	A2-15- 4	蓬来山
	A2-15- 5	芦別岳夫婦岩
	A2-15- 6	屏風岩
	A2-15- 7	滝の沢岳
	A2-15- 8	前岳
	A2-15- 9	神威岳山頂部
	A2-15-10	定山溪・天狗山
崖錐	A2-16- 1	静連山崖山山麓
万年雪	A2-19- 1	氷のトンネル
	A2-19- 2	中の沢雪溪
	A2-19- 3	八の沢雪溪
カッレンフェルト・ドリーネ群	A3-03- 1	軍艦岩周辺
鐘乳洞	A3-04- 1	中頓別鐘乳洞(第一洞)
	A3-04- 2	〃　(第二洞)
	A3-04- 3	〃　(第三洞)
	A3-04- 4	美里洞窟
	A3-04- 5	当麻鐘乳洞
	A3-04- 6	島牧神威鐘乳洞
	A3-04- 7	底なし湯つぼの穴
節理	A4-01- 1	根室車石
	A4-01- 2	オシュンコシュン粗粒玄武岩柱状節理
	A4-01- 3	オロンコ岩
	A4-01- 4	ポンモイ海岩の柱状節理
	A4-01- 5	層雲峡溶結凝灰岩柱状節理
	A4-01- 6	天人峡　〃
	A4-01- 7	羅舞河岸の柱状節理
	A4-01- 8	登別海岸溶結凝灰岩の節理
	A4-01- 9	日浦岬柱状節理
	A4-02- 1	釧路興津の砂岩脈

自然景観資源名	対照番号	名　　称
	A4-02- 2	釧路知人の砂岩脈
	A4-02- 3	茂瀬狩橋対岸の岩
	A4-02- 4	マンモス岩
	A4-02- 5	ローソク岩
	A4-02- 6	屏風岩
	A4-02- 7	夫婦岩
	A4-02- 8	立牛29線沢対岸の岩
	A4-02- 9	奇城岩
	A4-02-10	似峡岳
	A4-02-11	礼文島桃岩
	A4-02-12	観音岩山山稜部
	A4-02-13	忍路兜岬
	A4-02-14	ホヤ石
峡谷・渓谷	B1-01- 1	ウブシノッタ渓谷
	B1-01- 2	幽仙峡
	B1-01- 3	音更川・黒石平～糠平ダム間
	B1-01- 4	美里別川・活込貯水池上流
	B1-01- 5	滝上渓谷
	B1-01- 6	渚滑川・滝下付近
	B1-01- 7	渚滑川上流
	B1-01- 8	大函
	B1-01- 9	小函
	B1-01-10	層雲峡
	B1-01-11	坂下仙峡
	B1-01-12	神威古潭
	B1-01-13	岩内仙峡
	B1-01-14	ポンセオロマップ川
	B1-01-15	豊似川上流
	B1-01-16	ヌビナイ川上流及びクマの沢川
	B1-01-17	歴舟中の川上流
	B1-01-18	幌満峡
	B1-01-19	天人峡
	B1-01-20	トムラウシ川中流
	B1-01-21	〃　　下流
	B1-01-22	伏美仙峡
	B1-01-23	歴舟川上流
	B1-01-24	メナシュベツ川上流
	B1-01-25	元浦川上流
	B1-01-26	日高幌別川上流
	B1-01-27	ニウブ川渓谷
	B1-01-28	沙流川上流
	B1-01-29	千呂露川
	B1-01-30	額平川上流
	B1-01-31	新冠川上流
	B1-01-32	シュンベツ川中流
	B1-01-33	智東峡谷
	B1-01-34	空知川・野花南付近
	B1-01-35	空知川・東大演習林付近
	B1-01-36	赤岩青巌峡
	B1-01-37	沙流川
	B1-01-38	音威子府渓谷
	B1-01-39	ポンコタン
	B1-01-40	神居古譚
	B1-01-41	竜仙峡
	B1-01-42	金山沢
	B1-01-43	豊平川・十五島公園付近
	B1-01-44	豊平川・藻南公園付近
	B1-01-45	漁川
	B1-01-46	千歳川上流
	B1-01-47	豊平峡
	B1-01-48	豊平川定山渓付近
	B1-01-49	長流川上流・三階滝付近
	B1-01-50	紅葉台
	B1-01-51	川汲川

自然景観資源名	対照番号	名　　称
	B1-01-52	島崎渓谷・八景
	B1-01-53	釜の仙境
	B1-01-54	矢櫃渓谷
	B1-01-55	ヒヤミズ沢渓谷
	B1-01-56	賀老の渓谷
	B1-01-57	泊川上流
	B1-01-58	平田内渓谷
	B1-01-59	雲石峡
	B1-01-60	澄川
	B1-01-61	大干軒・右股川上流
	B1-01-62	熊戻り渓谷
	B1-01-63	須築川
	B1-01-64	貝取澗渓谷
河成段丘	B1-02- 1	徹別段丘
	B1-02- 2	本別段丘
	B1-02- 3	幕別段丘
	B1-02- 4	糠内段丘
自由蛇行河川	B1-03- 1	西別川下流
	B1-03- 2	尾根川下流
	B1-03- 3	釧路川上流
	B1-03- 4	網走川中流
	B1-03- 5	音別川茶別付近
	B1-03- 6	頓別川中流
	B1-03- 7	天塩川下流
	B1-03- 8	安部志内川下流
	B1-03- 9	ワッカウエンベツ川下流
	B1-03-10	雨竜川大曲併付近
	B1-03-11	穂別川上流
	B1-03-12	三毛川別川中流
	B1-03-13	羽幌川中流
	B1-03-14	古丹別川中流
	B1-03-15	三毛別川下流
	B1-03-16	小平蘂川中流
	B1-03-17	厚田川下流
	B1-03-18	真狩川下流
	B1-03-19	尻別川中流
	B1-03-20	利別川中流
	B1-03-21	太櫓川中流
穿入蛇行河川	B1-04- 1	浦幌川中流
	B1-04- 2	シュウパロ川上流
	B1-04- 3	遠別川上流
断崖・岩壁	B1-05- 1	屏風屬岩
	B1-05- 2	雲空岩
	B1-05- 3	神削壁
	B1-05- 4	羽衣岩
	B1-05- 5	椴岩
	B1-05- 6	万景壁
	B1-05- 7	涙壁
	B1-05- 8	立琴の岩
	B1-05- 9	七福岩
	B1-05-10	長城壁
	B1-05-11	峡関壁
	B1-05-12	夫婦岩
岩峰・岩柱	B1-07- 1	天城岩
	B1-07- 2	残月峰
	B1-07- 3	七賢峰
甌穴群	B1-09- 1	神居古潭甌穴群
滝	B1-10- 1	女滝
	B1-10- 2	男滝
	B1-10- 3	カシュニの滝
	B1-10- 4	セセキの滝
	B1-10- 5	カムイワッカの滝
	B1-10- 6	オシンコシンの滝
	B1-10- 7	金山の滝

自然景観資源名	対照番号	名　　称
	B1-10- 8	山彦の滝
	B1-10- 9	白滝
	B1-10-10	虹ノ滝
	B1-10-11	美里別滝
	B1-10-12	十三の滝
	B1-10-13	岩間の滝
	B1-10-14	ライニンの滝
	B1-10-15	錦糸の滝
	B1-10-16	雲井の滝
	B1-10-17	銀河の滝
	B1-10-18	流星の滝
	B1-10-19	白蛇の滝
	B1-10-20	羽衣の滝
	B1-10-21	敷鳴の滝
	B1-10-22	オイオロップの滝
	B1-10-23	勝瑛の滝
	B1-10-24	勝髪の滝
	B1-10-25	雄摩滝
	B1-10-26	法華滝
	B1-10-27	雄廉の滝
	B1-10-28	九重の滝
	B1-10-29	白金不動の滝
	B1-10-30	勝竜の滝
	B1-10-31	赤岩の滝
	B1-10-32	不動の滝
	B1-10-33	比翼の滝
	B1-10-34	七ッ滝
	B1-10-35	二重滝
	B1-10-36	大滝
	B1-10-37	天狗滝
	B1-10-38	千鳥ヶ滝
	B1-10-39	白竜の滝
	B1-10-40	三段の滝
	B1-10-41	ラルマナイの滝
	B1-10-42	三段の滝
	B1-10-43	モイチャンの滝
	B1-10-44	白扇の滝
	B1-10-45	鱒見の滝
	B1-10-46	アシリベツの滝
	B1-10-47	礼文滝
	B1-10-48	平和ノ滝
	B1-10-49	星置の滝
	B1-10-50	乙女の滝
	B1-10-51	魚留の滝
	B1-10-52	雨乞滝
	B1-10-53	穴滝
	B1-10-54	大滝
	B1-10-55	シシャモナイ滝
	B1-10-56	鳴神の滝
	B1-10-57	車滝
	B1-10-58	梯子滝
	B1-10-59	雲間の滝
	B1-10-60	黄金の滝
	B1-10-61	不動滝
	B1-10-62	賀老の滝
	B1-10-63	横滝
	B1-10-64	夫婦滝
	B1-10-65	三味線滝
	B1-10-66	不動滝
	B1-10-67	大滝
	B1-10-68	洛陽の滝
	B1-10-69	三重の滝
	B1-10-70	フレペの滝
	B1-10-71	チャラツセナイの滝

自然景観資源名	対照番号	名　　称
湖沼	B2-01- 1	トーサムポロ沼
	B2-01- 2	ヒキウス沼
	B2-01- 3	オキネベ沼
	B2-01- 4	オンネ沼
	B2-01- 5	クンネ沼
	B2-01- 6	南部沼
	B2-01- 7	長節小沼
	B2-01- 8	長節湖
	B2-01- 9	温根沼
	B2-01-10	ポッコ沼
	B2-01-11	知床沼
	B2-01-12	相泊沼
	B2-01-13	サシルイ沼
	B2-01-14	知床五湖(第一湖)
	B2-01-15	〃　(第二湖)
	B2-01-16	〃　(第三湖)
	B2-01-17	〃　(第四湖)
	B2-01-18	〃　(第五湖)
	B2-01-19	羅臼湖
	B2-01-20	チエシベツ沼
	B2-01-21	茨散沼
	B2-01-22	兼金沼
	B2-01-23	ニシベツ小沼No.1
	B2-01-24	ニシベツ小沼No.2
	B2-01-25	風蓮湖
	B2-01-26	恵茶人沼
	B2-01-27	幌戸沼
	B2-01-28	カラム沼
	B2-01-29	ジュンサイ沼
	B2-01-30	泥沼
	B2-01-31	若山沼
	B2-01-32	大沼
	B2-01-33	長沼
	B2-01-34	小長沼
	B2-01-35	氷切沼
	B2-01-36	火散布沼
	B2-01-37	藻散布沼
	B2-01-38	厚岸湖
	B2-01-39	床潭沼
	B2-01-40	濤釣沼
	B2-01-41	ニクル沼
	B2-01-42	摩周湖
	B2-01-43	シラルトロ沼
	B2-01-44	塘路湖
	B2-01-45	濤沸湖
	B2-01-46	藻琴湖
	B2-01-47	屈斜路湖
	B2-01-48	湯沼
	B2-01-49	エオルト沼
	B2-01-50	達古武沼
	B2-01-51	春採湖
	B2-01-52	ポント沼
	B2-01-53	能取湖
	B2-01-54	網走湖
	B2-01-55	リヤウシ湖
	B2-01-56	ポント一
	B2-01-57	パンケトウ
	B2-01-58	ペンケトウ
	B2-01-59	ひょうたん沼
	B2-01-60	ジュンサイ沼
	B2-01-61	太郎沼
	B2-01-62	次郎沼
	B2-01-63	阿寒湖
	B2-01-64	コイトイ沼

自然景観資源名	対照番号	名　　称
	B2-01-65	馬主来沼
	B2-01-66	チミケップ湖
	B2-01-67	オンネトウ
	B2-01-68	シュンクシタカラ湖
	B2-01-69	サロマ湖
	B2-01-70	シブノツナイ湖
	B2-01-71	ポン沼
	B2-01-72	コムケ湖
	B2-01-73	トイドッキ沼
	B2-01-74	三日月湖
	B2-01-75	大沼
	B2-01-76	笹田沼
	B2-01-77	育素田沼
	B2-01-78	長節湖
	B2-01-79	湧洞沼
	B2-01-80	オムシャリ沼
	B2-01-81	ヤソシ沼
	B2-01-82	キモントウ沼
	B2-01-83	キモントウ小沼
	B2-01-84	生花苗沼
	B2-01-85	ホロカヤントウ沼
	B2-01-86	豊似湖
	B2-01-87	大西沼
	B2-01-88	東雲湖
	B2-01-89	然別湖
	B2-01-90	駒止湖
	B2-01-91	パンケトウ
	B2-01-92	熊ヶ池
	B2-01-93	大沼(沼の平)
	B2-01-94	小沼(　〃　)
	B2-01-95	空沼
	B2-01-96	忠別沼
	B2-01-97	大沼(沼の原)
	B2-01-98	長沼
	B2-01-99	ヒサゴ沼
	B2-01-100	硫黄沼
	B2-01-101	樺沼
	B2-01-102	クッチャロ湖
	B2-01-103	知恵文沼
	B2-01-104	モケウニ上の沼
	B2-01-105	モケウニ沼
	B2-01-106	モケウニ小沼
	B2-01-107	ポン沼
	B2-01-108	猿骨沼
	B2-01-109	ポロ沼
	B2-01-110	キモマ沼
	B2-01-111	カムイト沼
	B2-01-112	瓢箪沼
	B2-01-113	三線沼
	B2-01-114	三日月沼
	B2-01-115	金見の沼
	B2-01-116	佐藤の沼
	B2-01-117	瀬尾の沼
	B2-01-118	犬吼湖
	B2-01-119	霧立沼
	B2-01-120	鶴田の沼
	B2-01-121	丹羽の沼
	B2-01-122	うりゅう沼
	B2-01-123	袋地沼
	B2-01-124	北光沼
	B2-01-125	ピラ沼
	B2-01-126	鶴沼
	B2-01-127	トイ沼
	B2-01-128	茶志内沼

自然景観資源名	対照番号	名　　称
	B2-01-129	浦白沼
	B2-01-130	新沼
	B2-01-131	ウツギ沼
	B2-01-132	月沼
	B2-01-133	東沼
	B2-01-134	西沼
	B2-01-135	菱沼
	B2-01-136	桜沼
	B2-01-137	伊藤沼
	B2-01-138	古川沼
	B2-01-139	松の沼
	B2-01-140	三ヶ月沼
	B2-01-141	鶴の沼
	B2-01-142	安藤沼
	B2-01-143	平木沼
	B2-01-144	長沼
	B2-01-145	大沼
	B2-01-146	三宅沼
	B2-01-147	龍神沼
	B2-01-148	朝日沼
	B2-01-149	弁天沼
	B2-01-150	メグマ沼
	B2-01-151	大沼
	B2-01-152	兜沼
	B2-01-153	ペンケ沼
	B2-01-154	パンケ沼
	B2-01-155	長沼
	B2-01-156	ジュンサイ沼
	B2-01-157	長沼(1)
	B2-01-158	〃 (2)
	B2-01-159	〃 (3)
	B2-01-160	〃 (4)
	B2-01-161	田渕沼
	B2-01-162	雨竜沼池塘群
	B2-01-163	手形沼
	B2-01-164	親子沼
	B2-01-165	宮島沼
	B2-01-166	丸沼
	B2-01-167	三角沼
	B2-01-168	じゅん菜沼
	B2-01-169	雁里沼
	B2-01-170	鏡沼
	B2-01-171	月ヶ湖
	B2-01-172	瓢箪沼
	B2-01-173	中の沼
	B2-01-174	幌向大沼
	B2-01-175	鮒沼
	B2-01-176	長沼
	B2-01-177	猫沼
	B2-01-178	三号沼
	B2-01-179	越後沼
	B2-01-180	泉沼
	B2-01-181	田井沼
	B2-01-182	千歳湖
	B2-01-183	丹治沼
	B2-01-184	ウトナイ沼
	B2-01-185	蛭沼
	B2-01-186	オタドマリ沼
	B2-01-187	三日月沼
	B2-01-188	ペケレット沼
	B2-01-189	モエレ沼
	B2-01-190	万計沼
	B2-01-191	空沼
	B2-01-192	口無沼

自然景観資源名	対照番号	名　　称
	B2-01-193	支笏湖
	B2-01-194	オコタンペ湖
	B2-01-195	マツカ沼
	B2-01-196	トキト沼
	B2-01-197	錦大沼
	B2-01-198	錦小沼
	B2-01-199	森田沼
	B2-01-200	タネト沼
	B2-01-201	樽前大沼
	B2-01-202	ポロト湖
	B2-01-203	久種沼
	B2-01-204	真籐沼
	B2-01-205	フレ沼
	B2-01-206	橋湖
	B2-01-207	大湯沼
	B2-01-208	倶多楽湖
	B2-01-209	半月湖
	B2-01-210	洞爺湖
	B2-01-211	瓢箪沼
	B2-01-212	沼の岱
	B2-01-213	当丸沼
	B2-01-214	イワオヌプリ大沼
	B2-01-215	神仙沼
	B2-01-216	長沼
	B2-01-217	シャクナゲ沼
	B2-01-218	円沼
	B2-01-219	大沼
	B2-01-220	小沼
	B2-01-221	蓴菜沼
	B2-01-222	八郎沼
	B2-01-223	コックリ沼
	B2-01-224	歌島沼
	B2-01-225	スナフジ沼
	B2-01-226	目名沢の沼
	B2-01-227	七ッ岳沼
	B2-01-228	小田西沼
	B2-01-229	オコツナイ小沼
	B2-01-230	オコツナイ沼
	B2-01-231	鰊沼
湿原	B2-02- 1	根室半島部
	B2-02- 2	落石
	B2-02- 3	風蓮川河口
	B2-02- 4	厚床
	B2-02- 5	三本木・川北
	B2-02- 6	標津
	B2-02- 7	武佐川
	B2-02- 8	茶志骨
	B2-02- 9	走古丹
	B2-02-10	兼金沼周辺
	B2-02-11	風蓮川流域
	B2-02-12	姉別川流域
	B2-02-13	霧多布
	B2-02-14	茶内
	B2-02-15	糸魚沢
	B2-02-16	別寒辺川中流
	B2-02-17	釧路
	B2-02-18	吉野
	B2-02-19	十勝川河口
	B2-02-20	上更別
	B2-02-21	浮島
	B2-02-22	沼の平
	B2-02-23	高根ヶ原A
	B2-02-24	〃　B
	B2-02-25	天人ヶ原A

自然景観資源名	対照番号	名　　称
	B2-02-26	天人ヶ原B
	B2-02-27	沼の原
	B2-02-28	黄金ヶ原A
	B2-02-29	〃　B
	B2-02-30	松山
	B2-02-31	ビヤシリ
	B2-02-32	原始ヶ原
	B2-02-33	常盤
	B2-02-34	モケウニ沼
	B2-02-35	猿払川
	B2-02-36	上美唄
	B2-02-37	メグマ
	B2-02-38	サロベツ
	B2-02-39	雨竜沼湿原
	B2-02-40	月ヶ丘
	B2-02-41	中小屋
	B2-02-42	南ノ里
	B2-02-43	勇払
	B2-02-44	オタドマリ
	B2-02-45	美登江
	B2-02-46	生振
	B2-02-47	横津岳
	B2-02-48	大谷地
	B2-02-49	神仙沼
	B2-02-50	歌才
	B2-02-51	静狩・共立
	B2-02-52	栄原
	B2-02-53	森越
海成段丘	B3-02- 1	花咲段丘
	B3-02- 2	浜中東部－落石段丘
	B3-02- 3	嶮暮帰－霧多布段丘
	B3-02- 4	春採段丘
	B3-02- 5	大楽毛段丘
	B3-02- 6	馬主来段丘
	B3-02- 7	音別－直別段丘群
	B3-02- 8	十勝太段丘
	B3-02- 9	長節湖北東岸段丘
	B3-02-10	長節段丘
	B3-02-11	湧洞沼西岸段丘
	B3-02-12	晩成段丘
	B3-02-13	野塚段丘
	B3-02-14	庶野段丘
	B3-02-15	襟裳段丘
	B3-02-16	笛舞段丘
	B3-02-17	冬島段丘
	B3-02-18	真歌段丘
	B3-02-19	静内段丘
	B3-02-20	大狩部－節婦段丘
	B3-02-21	清畠段丘
	B3-02-22	門別段丘
	B3-02-23	汐見段丘
	B3-02-24	長万部山南麓段丘
	B3-02-25	中ノ沢段丘
	B3-02-26	国縫－山崎段丘
	B3-02-27	八雲－落部段丘
	B3-02-28	尾札部段丘
	B3-02-29	汐泊川－汐首岬段丘
	B3-02-30	函館市街北東段丘
	B3-02-31	函館市北東側段丘
	B3-02-32	富川段丘
	B3-02-33	茂辺地－木古内段丘
	B3-02-34	松前段丘
	B3-02-35	上ノ国段丘
	B3-02-36	江差段丘

自然景観資源名	対照番号	名　　称
	B3-02-37	乙部北部海岸段丘
	B3-02-38	鮎川海岸段丘
	B3-02-39	熊石段丘
	B3-02-40	貝取澗段丘
	B3-02-41	久遠段丘
	B3-02-42	奥尻段丘
	B3-02-43	太櫓段丘
	B3-02-44	瀬棚段丘
	B3-02-45	白糸岬－千走段丘
	B3-02-46	泊－弁慶岬段丘
	B3-02-47	寿都段丘
	B3-02-48	歌棄－磯谷段丘
	B3-02-49	岩内－野束段丘
	B3-02-50	茅沼段丘
	B3-02-51	神恵内段丘
	B3-02-52	野塚段丘
	B3-02-53	銭函段丘
	B3-02-54	望来段丘
	B3-02-55	厚田段丘
	B3-02-56	鬼鹿段丘
	B3-02-57	苫前段丘
	B3-02-58	羽幌－汐見段丘
	B3-02-59	焼尻島
	B3-02-60	天売島
	B3-02-61	築別－初山別段丘
	B3-02-62	豊岬段丘
	B3-02-63	稚内段丘
	B3-02-64	乙忠部－雄武段丘
	B3-02-65	沢木－興部－沙留段丘
	B3-02-66	常呂段丘
	B3-02-67	能取岬－二ッ岩段丘
	B3-02-68	網走段丘
	B3-02-69	峰浜段丘
	B3-02-70	宇登呂段丘
	B3-02-71	春日－峯浜段丘
砂嘴	B3-08- 1	野付半島
砂州	B3-09- 1	長節浜
	B3-09- 2	湧洞浜
	B3-09- 3	生花苗沼
	B3-09- 4	コムケ湖
	B3-09- 5	シブノツナイ湖
	B3-09- 6	サロマ湖
	B3-09- 7	濤沸湖
	B3-09- 8	春国岱及び走古丹
陸けい砂州	B3-10- 1	霧多布
	B3-10- 2	嶮暮帰島
	B3-10- 3	エンルム岬
	B3-10- 4	弁天岬
砂丘	B3-11- 1	汐見海岸
	B3-11- 2	勇払海岸
	B3-11- 3	旭浜
	B3-11- 4	瀬棚－川尻海岸
	B3-11- 5	港町海岸
	B3-11- 6	梨野舞納海岸
	B3-11- 7	石狩砂丘
	B3-11- 8	紅葉山砂丘
	B3-11- 9	浜更岸－天塩川東岸
	B3-11-10	稚咲内海岸
	B3-11-11	抜海－浜勇知海岸
	B3-11-12	抜海海岸
	B3-11-13	浜猿払－頓別海岸
	B3-11-14	濤沸湖－斜里間
海食崖	B3-12- 1	トリトエウス海岸
	B3-12- 2	ノッカマップ岬－サンコタン岬海岸

自然景観資源名	対照番号	名　　称
	B3-12- 3	トモシリ岬海岸
	B3-12- 4	花咲岬海岸
	B3-12- 5	花咲港南海岸
	B3-12- 6	トフケナイ岬－シロカラモイ岬海岸
	B3-12- 7	モユルリ島
	B3-12- 8	ユルリ島
	B3-12- 9	昆布盛海岸
	B3-12-10	窓岩海岸
	B3-12-11	落石岬海岸
	B3-12-12	三里浜海岸
	B3-12-13	二ッ岩海岸
	B3-12-14	仙鳳趾海岸
	B3-12-15	湯沸岬海岸
	B3-12-16	嶮暮帰島
	B3-12-17	養老散布海岸
	B3-12-18	丸浜－立岩海岸
	B3-12-19	チンベノ鼻海岸
	B3-12-20	大黒島
	B3-12-21	バラサン岬－アイカップ崎
	B3-12-22	アイニンカップ崎
	B3-12-23	尻羽岬
	B3-12-24	沖万別－仙鳳趾海岸
	B3-12-25	分遣瀬海岸
	B3-12-26	視無敵海岸
	B3-12-27	来止臥海岸
	B3-12-28	紫雲台－宿徳内海岸
	B3-12-29	尺別岐線海岸
	B3-12-30	昆布刈石－十勝太海岸
	B3-12-31	十勝川河口－長節湖間
	B3-12-32	長節湖－湧洞沼間
	B3-12-33	湧洞沼－生花苗沼間
	B3-12-34	生花苗沼－ホロカヤントウ沼間
	B3-12-35	当縁川－広尾間
	B3-12-36	広尾－音調律間
	B3-12-37	音調律－境浜間
	B3-12-38	境浜－目黒間
	B3-12-39	目黒－美島間
	B3-12-40	襟裳岬海岸
	B3-12-41	日高耶馬溪
	B3-12-42	鷲別岬・イタンキ岬
	B3-12-43	地球岬海岸
	B3-12-44	ペペシレト岬
	B3-12-45	大岸－浜高岡間
	B3-12-46	茶津－礼文華間
	B3-12-47	礼文華－静狩間
	B3-12-48	尾札部－銚子間
	B3-12-49	サンタロナカセ岬・日浦岬
	B3-12-50	函館山
	B3-12-51	マツクラノ岬海岸
	B3-12-52	女郎ヶ岬－塩釜間
	B3-12-53	白神岬海岸
	B3-12-54	白坂海岸
	B3-12-55	日方泊岬－原口海岸
	B3-12-56	メノコシ岬海岸
	B3-12-57	大崎－大澗岬
	B3-12-58	鷗島
	B3-12-59	滝瀬海岸
	B3-12-60	館ノ岬海岸
	B3-12-61	立待岬－突符岬
	B3-12-62	ツラツラ岬海岸
	B3-12-63	帆遠岬海岸
	B3-12-64	尾花岬海岸
	B3-12-65	美谷－元浦海岸
	B3-12-66	須築－美谷海岸

自然景観資源名	対照番号	名　　称
	B3-12-67	茂津多海岸
	B3-12-68	オコツナイ海岸
	B3-12-69	白糸岬海岸
	B3-12-70	ワスリ海岸
	B3-12-71	弁慶岬海岸
	B3-12-72	雷電岬－セバチ鼻
	B3-12-73	ピンノ岬海岸
	B3-12-74	弁財瀾海岸
	B3-12-75	竜神岬海岸
	B3-12-76	大森川海岸
	B3-12-77	沼前岬－ジュクボウ岬
	B3-12-78	尾根内海岸
	B3-12-79	神威岬－来岸町
	B3-12-80	島武意海岸
	B3-12-81	マッカ岬海岸
	B3-12-82	ビヤノ岬海岸
	B3-12-83	沖村海岸
	B3-12-84	滝ノ瀾岬海岸
	B3-12-85	オオドマリ岬海岸
	B3-12-86	ポンマイ岬海岸
	B3-12-87	竜ヶ岬海岸
	B3-12-88	桃内海岸
	B3-12-89	オタモイ海岸
	B3-12-90	赤石山海岸
	B3-12-91	高島岬－カヤシマ岬
	B3-12-92	無煙－望来海岸
	B3-12-93	望来－厚田海岸
	B3-12-94	太島内海岸
	B3-12-95	愛冠海岸
	B3-12-96	床丹海岸
	B3-12-97	雄冬岬海岸
	B3-12-98	日方岬海岸
	B3-12-99	カムイエト岬海岸
	B3-12-100	栄町海岸
	B3-12-101	汐見海岸
	B3-12-102	有明海岸
	B3-12-103	初山別市街南海岸
	B3-12-104	歌越－豊岬間
	B3-12-105	天売島海岸
	B3-12-106	スコトン岬
	B3-12-107	ゴロタ岬
	B3-12-108	礼文島西海岸
	B3-12-109	ベンサシノ岬
	B3-12-110	日ノ出岬
	B3-12-111	美岬－網走海岸
	B3-12-112	カムイワッカの滝海岸
	B3-12-113	カシュニの滝海岸
	B3-12-114	知床岬－ポロモイ海岸
	B3-12-115	カブト岩海岸
	B3-12-116	船泊海岸
	B3-12-117	峯浜海岸
	B3-12-118	崎無異海岸
	B3-12-119	薫別－浜古多糠海岸
	B3-12-120	浜古多糠－忠類海岸
	B3-12-121	忠類－伊茶仁海岸
	B3-12-122	茨散海岸
波食台	B3-12- 1	井寒台海岸
	B3-13- 2	浜荻伏
	B3-13- 3	鳧舞海岸
	B3-13- 4	越海海岸
	B3-13- 5	東静内－春立間
	B3-13- 6	静内－東静内間
	B3-13- 7	木古内－茂辺地海岸
	B3-13- 8	乙部

自然景観資源名	対照番号	名　　称
	B3-13- 9	貝取澗
	B3-13-10	千畳浜
	B3-13-11	野寒布岬
	B3-13-12	声問岬
	B3-13-13	宗谷岬
	B3-13-14	峰岡－東浦海岸
	B3-13-15	豊浜
	B3-13-16	能取岬－網走間
	B3-13-17	チャシコツエト海岸
海食洞	B3-15- 1	オンネパシクルホロの洞窟
岩門	B3-16- 1	蓬来門
	B3-16- 2	眼鏡岩
	B3-16- 3	クシャラキウシ
節理	B4-01- 1	忍路ポンマイ岬
	B4-01- 2	黒岩奇岩
	B4-01- 3	乙部鮪の岬の安山岩柱状節理
岩脈	B4-02- 1	三本杉岩
	B4-02- 2	屏風立岩
	B4-02- 3	鍋釣岩
湧泉群	B4-03- 1	清里町清里３区の湧水(Ⅰ)
	B4-03- 2	清里町清里３区の湧水(Ⅱ)
	B4-03- 3	西別川源流の湧泉群
	B4-03- 4	藻琴山北麓の湧水(銀嶺水)
	B4-03- 5	ナイベツ川湧水
	B4-03- 6	御前水
	B4-03- 7	美々川源流の湧水
	B4-03- 8	利尻島清水の湧水
	B4-03- 9	甘露泉水
	B4-03-10	利尻島旭浜の湧水
	B4-03-11	利尻島野塚の湧水
	B4-03-12	羊蹄の吹きだし湧水
	B4-03-13	倶知安町豊岡の湧泉
	B4-03-14	真狩村泉水源地
	B4-03-15	樹木園
	B4-03-16	真狩村泉の湧泉
	B4-03-17	京極町芙蓉の湧水
	B4-03-18	半月湖下湧泉
	B4-03-19	蘭越町日ノ出湧水

「この地図は、建設省国土地理院長の承認を得て、同院発行の20万分の1地勢図を複製したものである。（承認番号）平元総複、第27号」

無断複製を禁ず

北海道自然環境情報図

第3回自然環境保全基礎調査

The 3rd National Survey on the Natural Environment

—釧路・根室—

—KUSHIRO・NEMURO—

凡　例
Legend

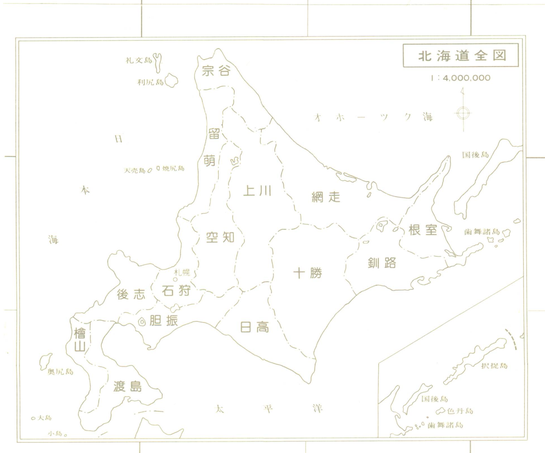

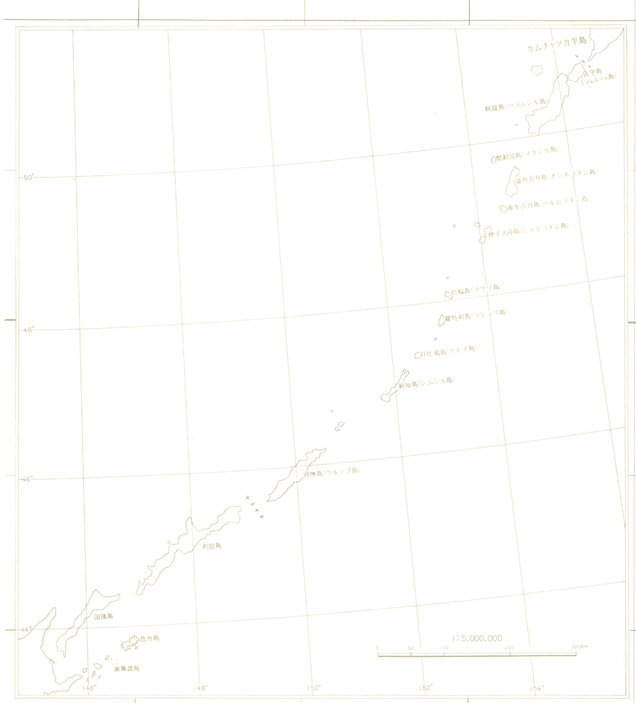

凡　例

		特定植物群落 Specific plant communitie
	A1－01	火山群 (Quartiarnary volcano (Quartiarnary volcanic group)
	A1－02	火　山 Component volcano
	A1－03	火山性高原（台地状） Volcanic table plateau
	A1－03	火山性高原（台地状をなさないもの） Volcanic highland
	A1－04	火口・カルデラ Crater・Caldera
	A1－06	流れ山群 Flow mounds
	A1－07	特徴的な稜線 Knife ridge
	A1－08	溶岩トンネル・風穴 Lava tunnel
	A1－10	地獄・泥火山 Fumarole field・Mud volcano
	A1－11	噴　泉 Thermal spring
	A1－12	噴気孔 Fumarole
	A1－13	間歇泉 Geyser
	A1－14	構造土 Patterned ground
	A1－16	万年雪 Perennial snow
	A2－03	非火山性高原（台地状） Table plateau
	A2－03	非火山性高原（台地状をなさないもの） Highland
	A2－04	大断層崖 Fault-scarp
	A2－05	非火山性孤峰 Solitary peak (non volcanic)
	A2－06	U字谷（氷食谷） Glaciated trough
	A2－07	カール Cirque (kar)
	A2－08	非対称山稜 Asymmetric ridge
	A2－09	特徴的な稜線 Knife ridge (non volcanic)
	A2－10	モレーン Moraine
	A2－11	二重山稜（線状凹地） Double ridges(Multiple ridges)
TTT	A2－12	断崖・岩壁 Cliff
	A2－13	岩塊斜面・岩海 Block field
	A2－14	構造土 Patterned ground
	A2－15	岩峰・岩柱 Tor
	A2－16	崖錐 Talus
	A2－17	天然橋・岩門・石門 Natural bridge
	A2－19	万年雪 Perennial snow
	A3－01	カルスト地形 Karst landform
	A3－02	ポリエ Polje
	A3－03	カッレンフェルト・ドリーネ群 Karrenfeld・Dolines
	A3－04	鐘乳洞 Limestone cave
	A4－01	節　理 Joint
	A4－02	岩　脈 Dike
	A5－00	主な溶岩流 Lava flow (erupted in historic times)

	B1－01	峡谷・渓谷 Gorge・Valley
	B1－02	河成段丘 Fluvial terrace
	B1－03	自由蛇行河川 Free meander
	B1－04	穿入蛇行河川 Incised meander
TTT	B1－05	断崖・岩壁 Cliff
	B1－06	滝 Pool
	B1－07	岩峰・岩柱 Tor
	B1－09	甌穴群 Potholes
	B1－10	滝 Water fall
	B1－11	天然橋・岩門・石門 Natural bridge
	B2－01	湖　沼 Lake, Pond
	B2－02	湿　原 Moor
	B3－01	溺れ谷 Drowned valley
	B3－02	海成段丘 Marine terrace
TTT	B3－03	断層海岸 Fault coast
	B3－05	多島海 Archipelago
	B3－06	隆起サンゴ礁 Elevated coral reef
	B3－08	砂　嘴 Sand spit
	B3－09	砂　州 Sand bar
	B3－10	陸けい砂州 Tombolos
	B3－11	砂　丘 Sand dune
TTT	B3－12	海食崖 Sea cliff
	B3－13	波食台 Wave-cut bench
	B3－15	海食洞 Sea cave
	B3－16	岩　門 Natural bridge
	B3－17	潮吹穴 Blow hole
	B3－18	甌穴群 Potholes
	B3－19	潮流・渦流 Tidal current・Tidal vorties
	B4－01	節　理 Joint
	B4－02	岩　脈 Dike
	B4－03	湧泉群 Springs
	A5－00 B5－00	地震断層・低断層崖 Earthquake fault・Scarplet
	A5－00 B5－00	地滑り・山崩れ Landslide・Landslip
		原生流域 Uninfluenced river basin
		最下流過上不可能横断工作物 Lowest shutter dam
		魚類調査地点（番号） Fish surveying points
		自然海岸（浜） Natural beach
		自然海岸（浜以外） Natural rocky coast
		国立公園 National park
		国定公園 Quasi National park
		自然環境保全地域 Nature conservation area
		原生自然環境保全地域 Wilderness area

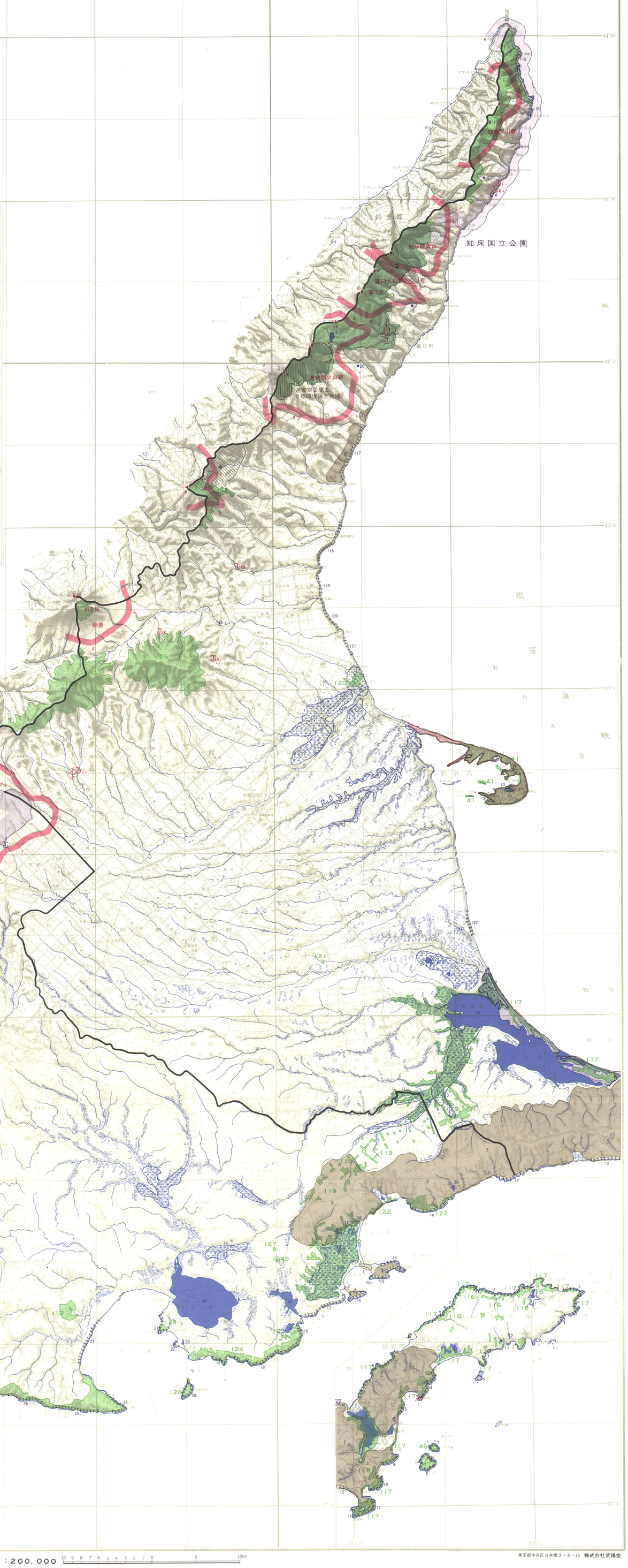

平成元年発行　環境庁　Printed 1989 by Environment Agency.

1：200,000　10 9 8 7 6 5 4 3 2 1 0 5 10km

東京都中央区日本橋3－8－16　株式会社武揚堂