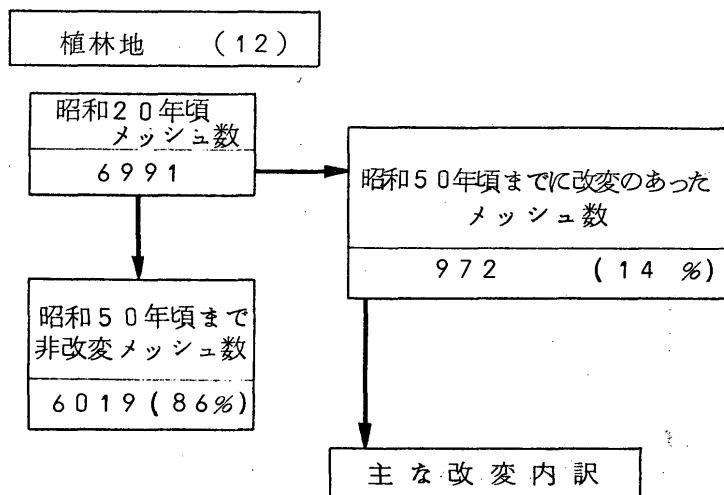


表 - 10 変数の多い表土細区分の主たる変内訳書 (2)

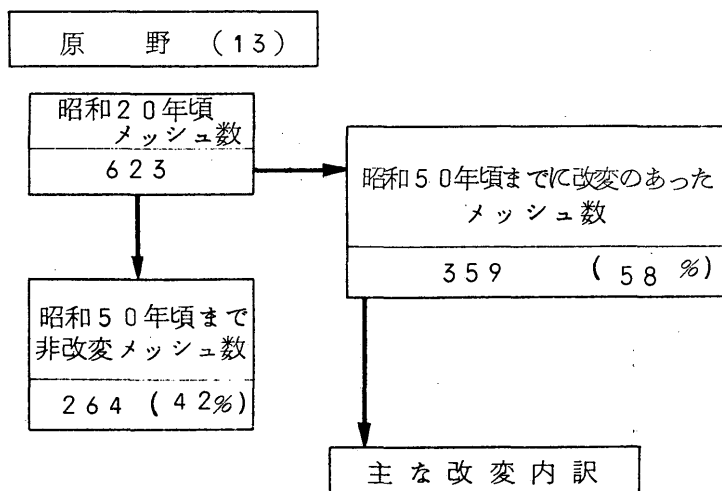
関東地方



S20	S35	S50	メッシュ数
植林地	畑地	畑地	209
"	植林地	表土反転 その他	94
"	"	畑地	91
"	"	市街地	77
	森林	森林	71
上記以外の改変組合せ計			430
S20	S50		メッシュ数
植林地	畑地		307
"	表土反転 その他		166
"	市街地		156
"	森林		120
"	表土壌廃		76
"	上記以外計		147

表 - 10 変更数の多い表土細区分の主たる変更内訳書 (3)

関東地方



S20	S35	S50	メッシュ数
原野	畑地	市街地	97
"	水田	水田	36
"	植林地	植林地	35
"	市街地	市街地	21
上記以外の変更組合せ計			170
S20	S50		メッシュ数
原野	畑地		110
"	市街地		53
"	水田		52
"	植林		47
"	上記以外計		97

表 - 10 変更数の多い表土細区分の主たる変更内訳書 (4)

関東地方

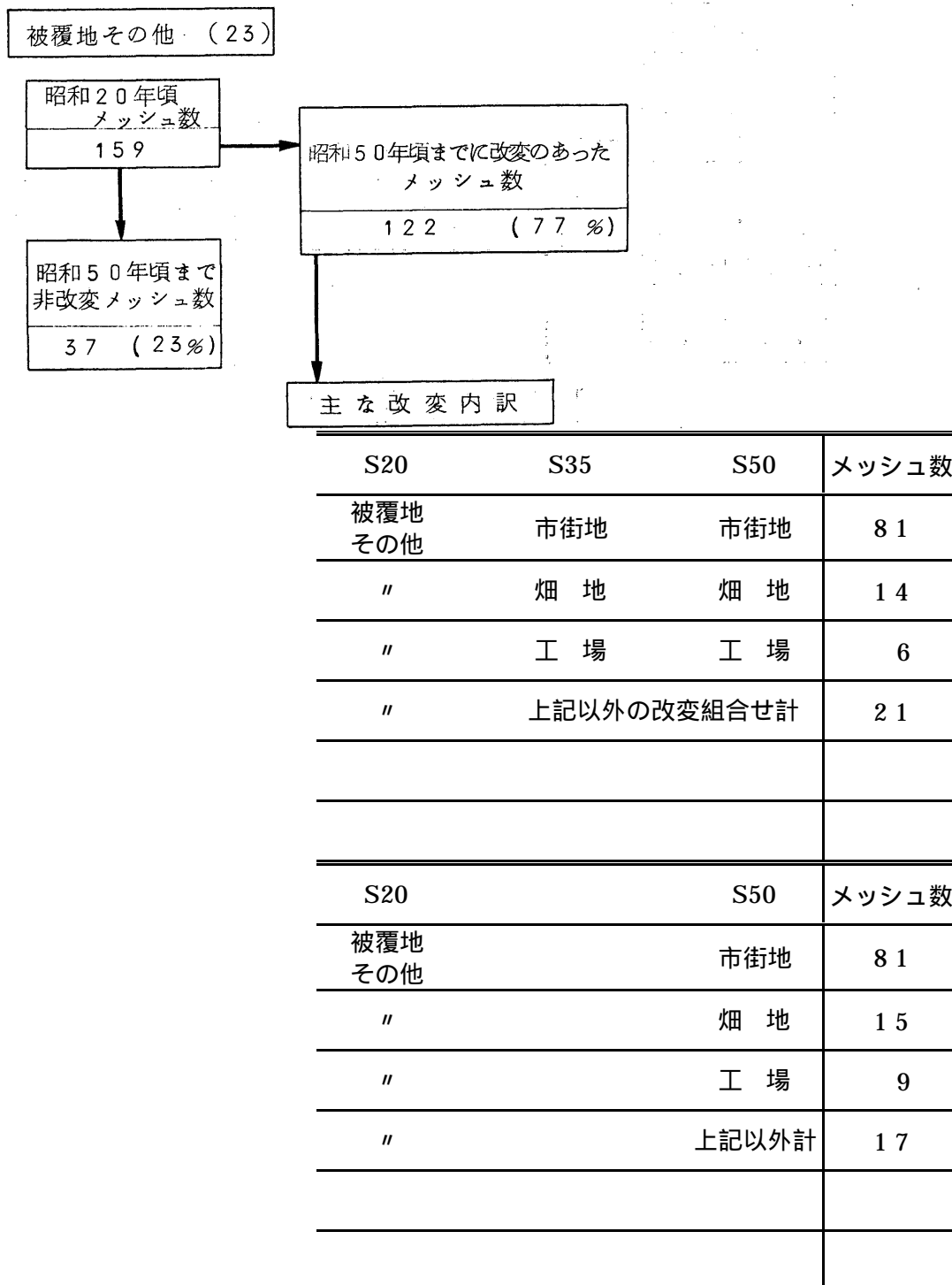
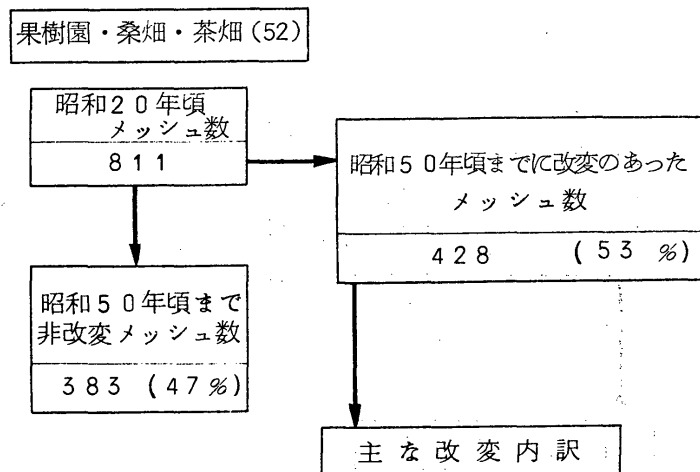


表 - 10 変更数の多い表土細区分の主たる変更内訳表 (5)

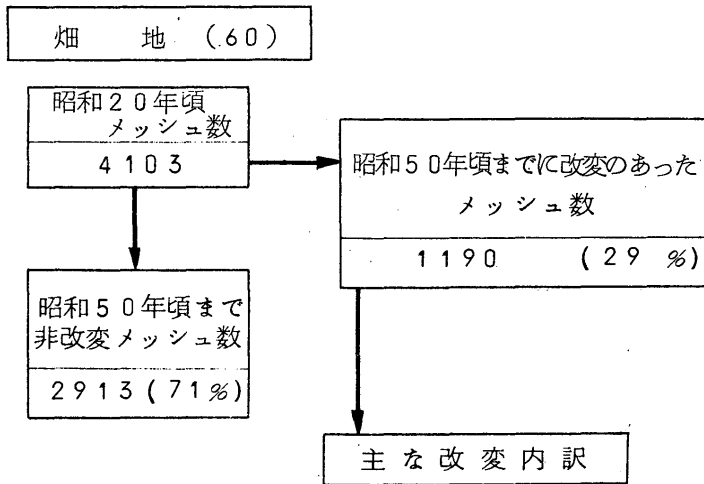
関東地方



S20	S35	S50	メッシュ数
果樹園他	畑 地	畑 地	109
"	市街地	市街地	85
"	水 田	水 田	45
"	果樹園他	市街地	43
"	"	畑 地	42
"	上記以外の変更組合せ計		104
S20	S50		メッシュ数
果樹園他	畑 地		154
"	市街地		151
"	水 田		57
"	工 場		22
"	表土反転 その他		22
"	上記以外計		22

表 - 10 改変数の多い表土細区分の主たる改変内訳表 (6)

関東地方



S20	S35	S50	メッシュ数
畑地	市街地	市街地	264
"	畑地	"	229
"	水田	水田	155
"	畑地	表土反転 その他	98
"	"	果樹園他	95
"	"	水田	75
"	上記以外の改変組合せ計		274
S20	S50		メッシュ数
畑地	市街地		519
"	水田		231
"	表土反転 その他		168
	果樹園他		110
	工場		66
	上記以外計		96

表 - 10 変更数の多い表土細区分の主たる変更内訳表 (7)

関東地方

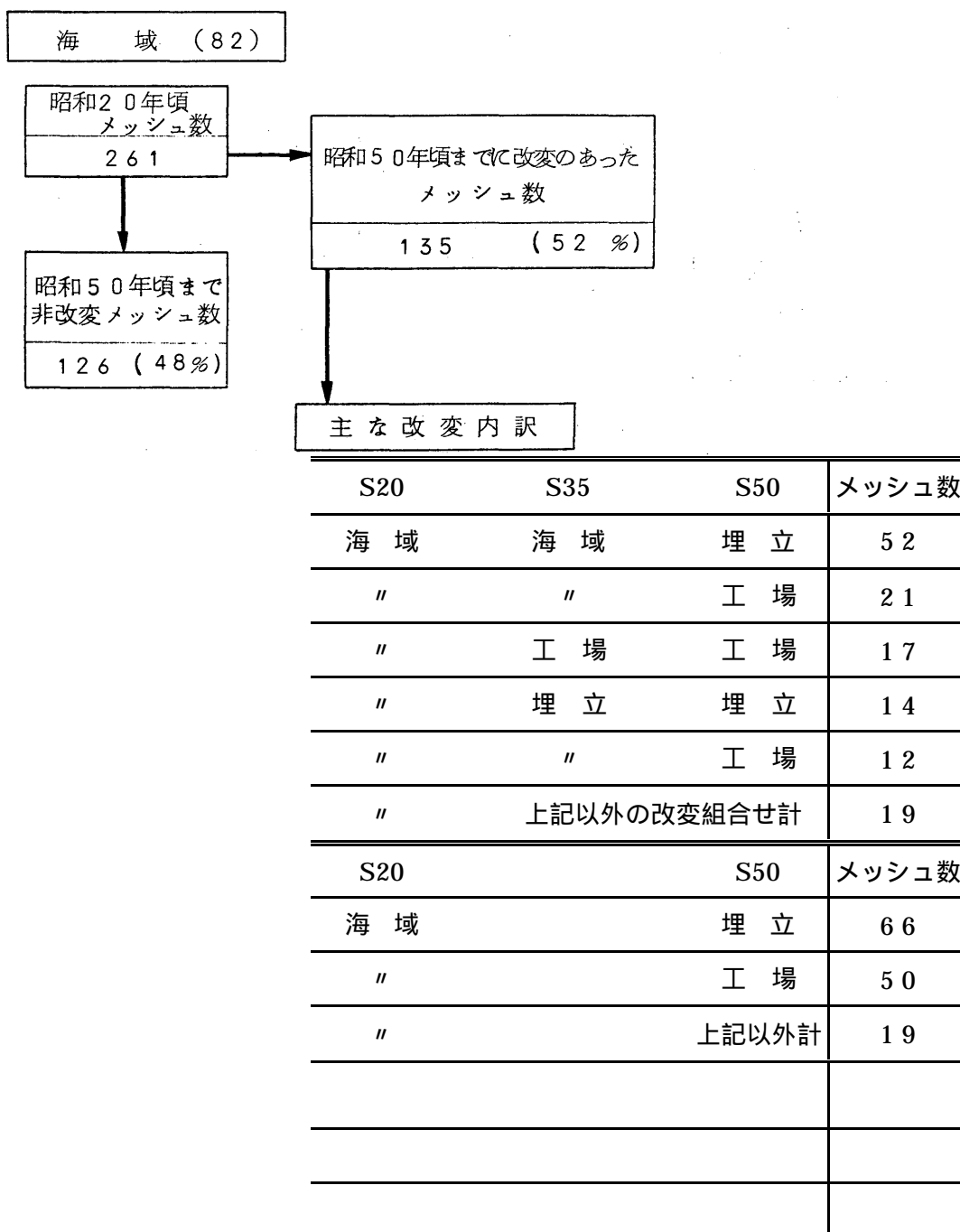
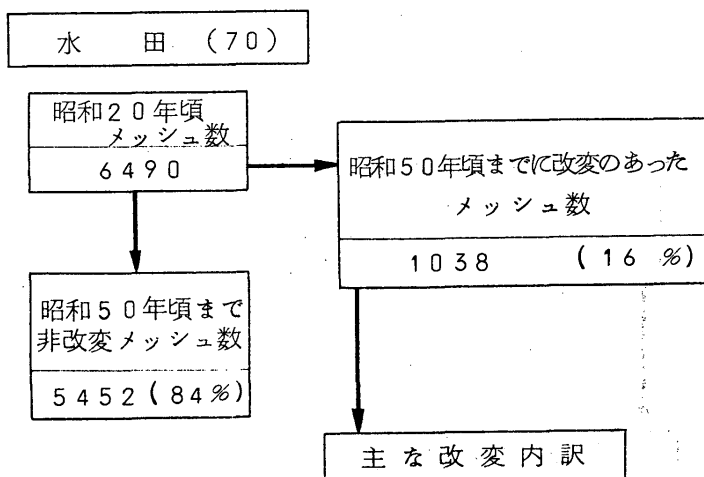


表 - 10 改変数の多い表土細区分の主たる改変内訳表 (8)

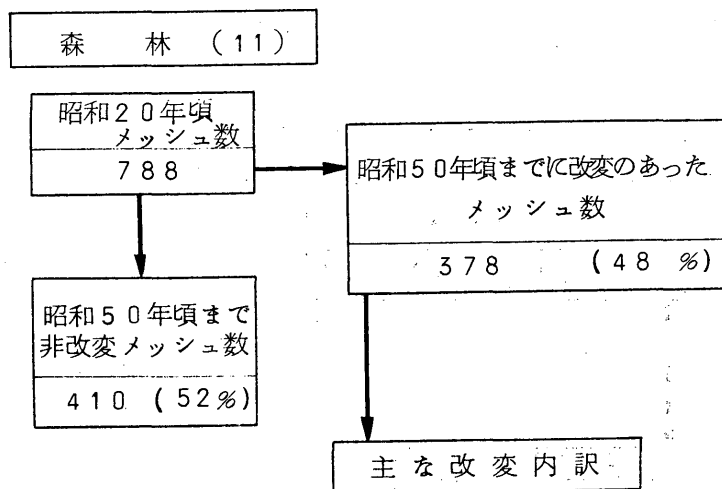
関東地方



S20	S35	S50	メッシュ数
水田	水田	市街地	246
"	市街地	"	170
"	畑地	畑地	150
"	水田	"	132
"	"	表土反転 その他	63
"	上記以外の改変組合せ計		277
S20	S50		メッシュ数
水田	市街地		446
"	畑地		282
"	表土反転 その他		97
"	工場		64
"	上記以外計		149

表 - 10 変更数の多い表土細区分の主たる変更内訳表 (9)

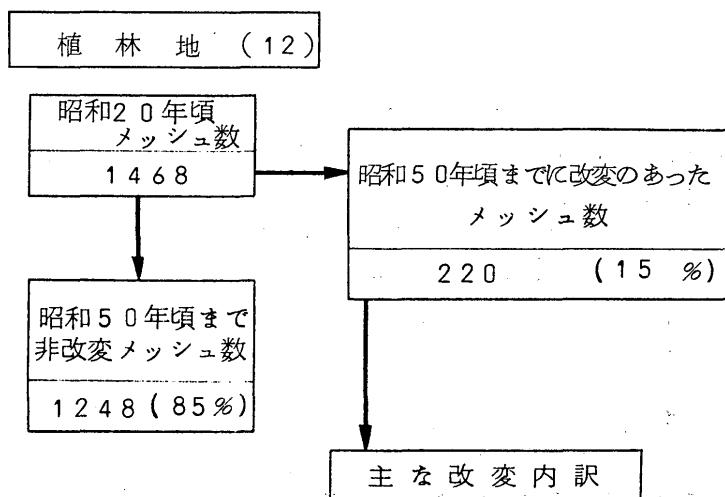
茨城県



S20	S35	S50	メッシュ数
森林	植林地	植林地	165
"	森林	植林地	127
"	畑地	畑地	33
"	森林	畑地	10
"	森林	表土反転 その他	9
"	市街地	市街地	5
"	上記以外の変更組合せ計		29
S20	S50		メッシュ数
森林	植林地		292
"	畑地		45
"	表土反転 その他		14
"	市街地		10
"	上記以外計		17

表 - 10 変更数の多い表土細区分の主たる変更内訳表 (10)

茨 城 県



S20	S35	S50	メッシュ数
植林地	畑地	畑地	80
"	植林地	畑地	28
"	"	表土反転 その他	18
"	森林	森林	13
"	植林地	森林	12
"	上記以外の変更組合せ計		69
S20	S50		メッシュ数
植林地	畑地		114
"	表土反転 その他		28
"	森林		25
"	上記以外計		53

表 - 10 変更数の多い表土細区分の主たる変更内訳表 (11)

茨城県

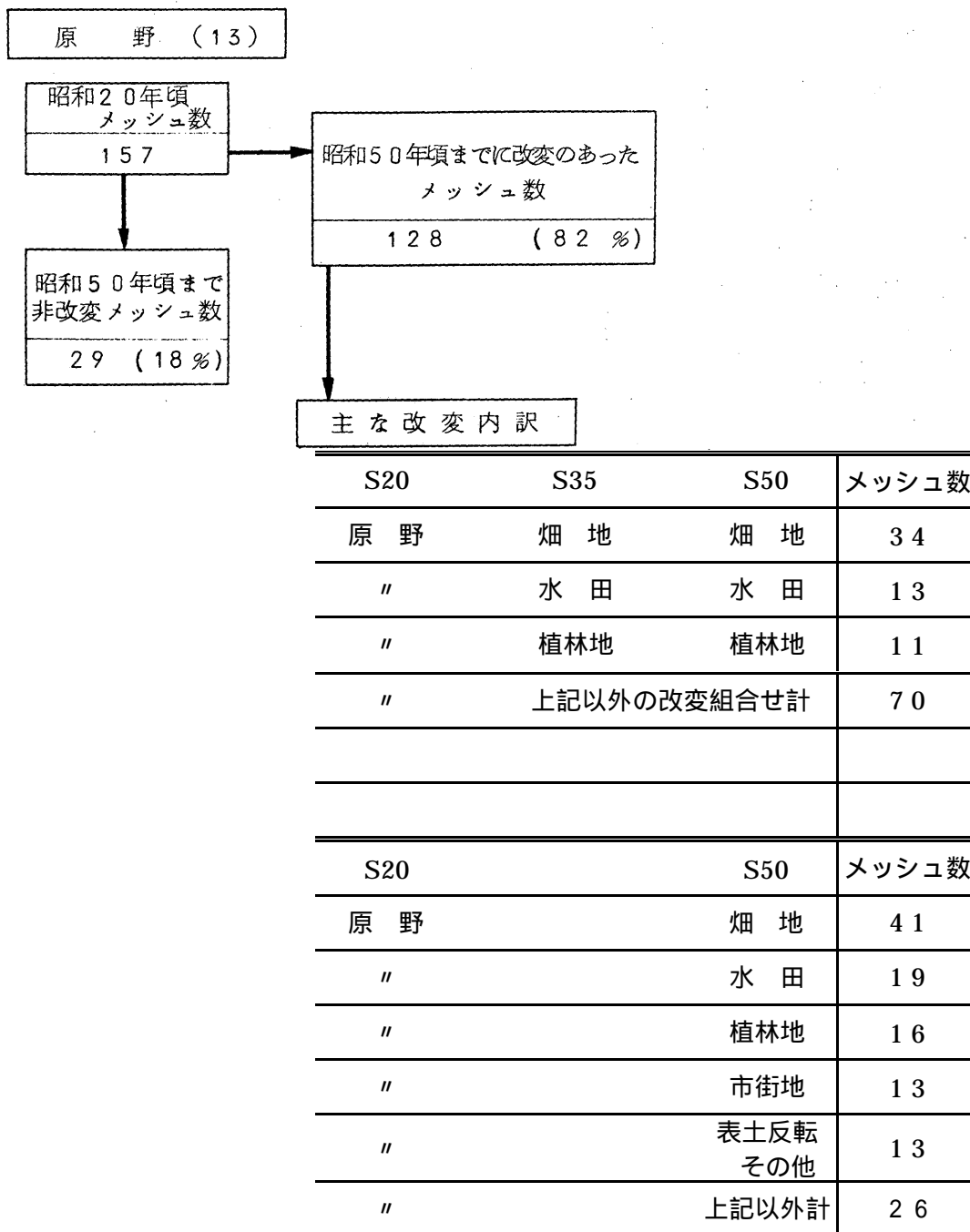
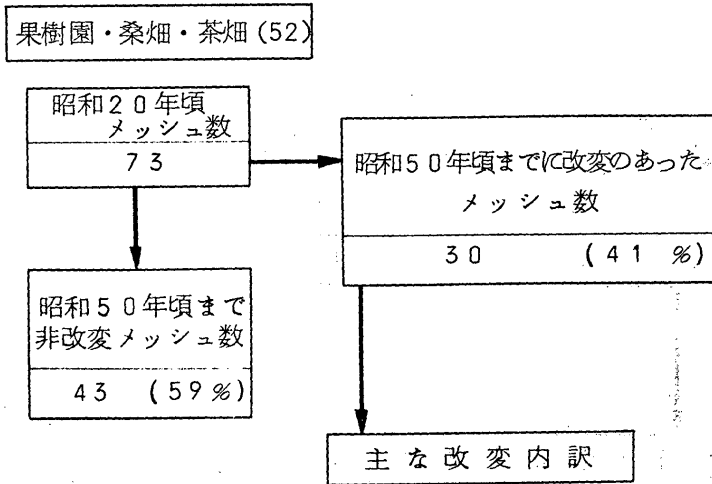


表 - 10 変更数の多い表土細区分の主たる変更内訳表 (12)

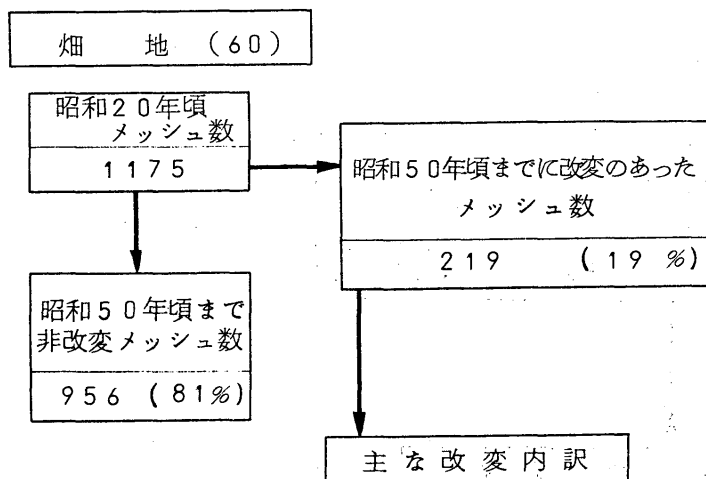
茨城県



S20	S35	S50	メッシュ数
果樹園他	畑地	畑地	19
"	果樹園他	畑地	5
"	上記以外の変更組合せ計		6
S20	S50		メッシュ数
果樹園他	畑地		25
"	工場		2
"	上記以外計		3

表 - 10 変更数の多い表土細区分の主たる変更内訳表 (13)

茨 城 県



S20	S35	S50	メッシュ数
畑地	水田	水田	39
"	畑地	果樹園 他	37
"	"	市街地	36
"	"	表土反転 その他	22
"	市街地	市街地	18
"	上記以外の変更組合せ計		67
S20	S50		メッシュ数
畑地	水田		70
"	市街地		60
"	果樹園 他		43
"	表土反転 その他		39
"	上記以外計		7

表 - 10 変更数の多い表土細区分の主たる変更内訳表 (14)

茨 城 県

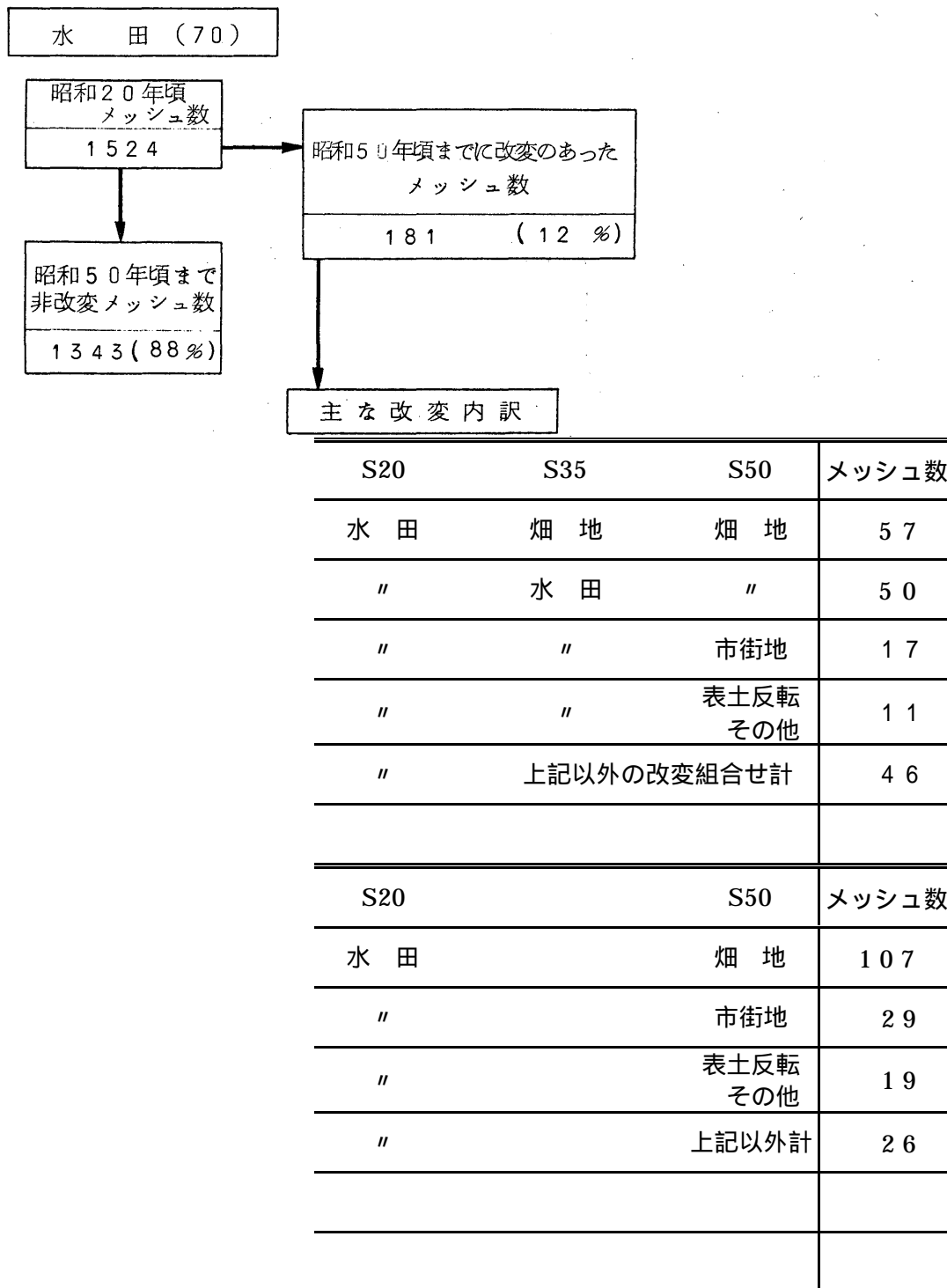
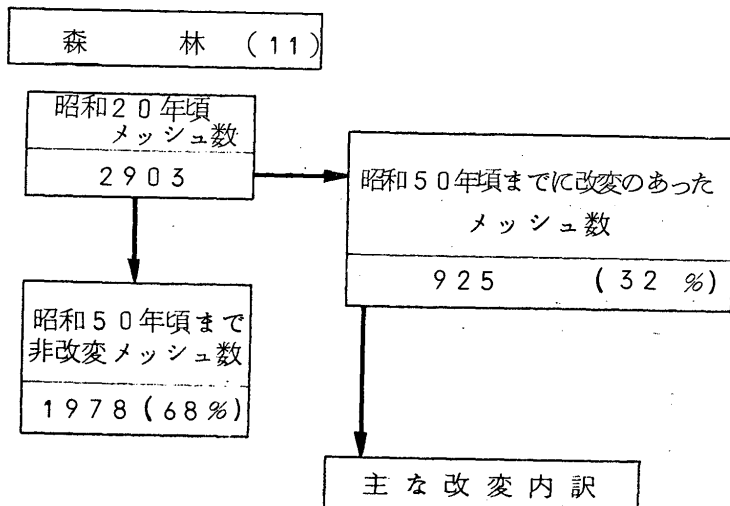


表 - 10 変更数の多い表土細区分の主たる変更内訳表 (15)

栃 木 県



S20	S35	S50	メッシュ数
森 林	森 林	植林地	480
"	植林地	植林地	250
"	畑 地	畑 地	30
"	森 林	畑 地	28
"	上記以外の変更組合せ計		137
S20	S50		メッシュ数
森 林	植林地		730
"	畑 地		60
"	牧草地		25
"	表土反転 その他		25
"	水 田		22
"	工 場		21
"	表土壌廃		21
"	上記以外計		21

表 - 10 変更数の多い表土細区分の主たる変更内訳表 (16)

栃 木 県

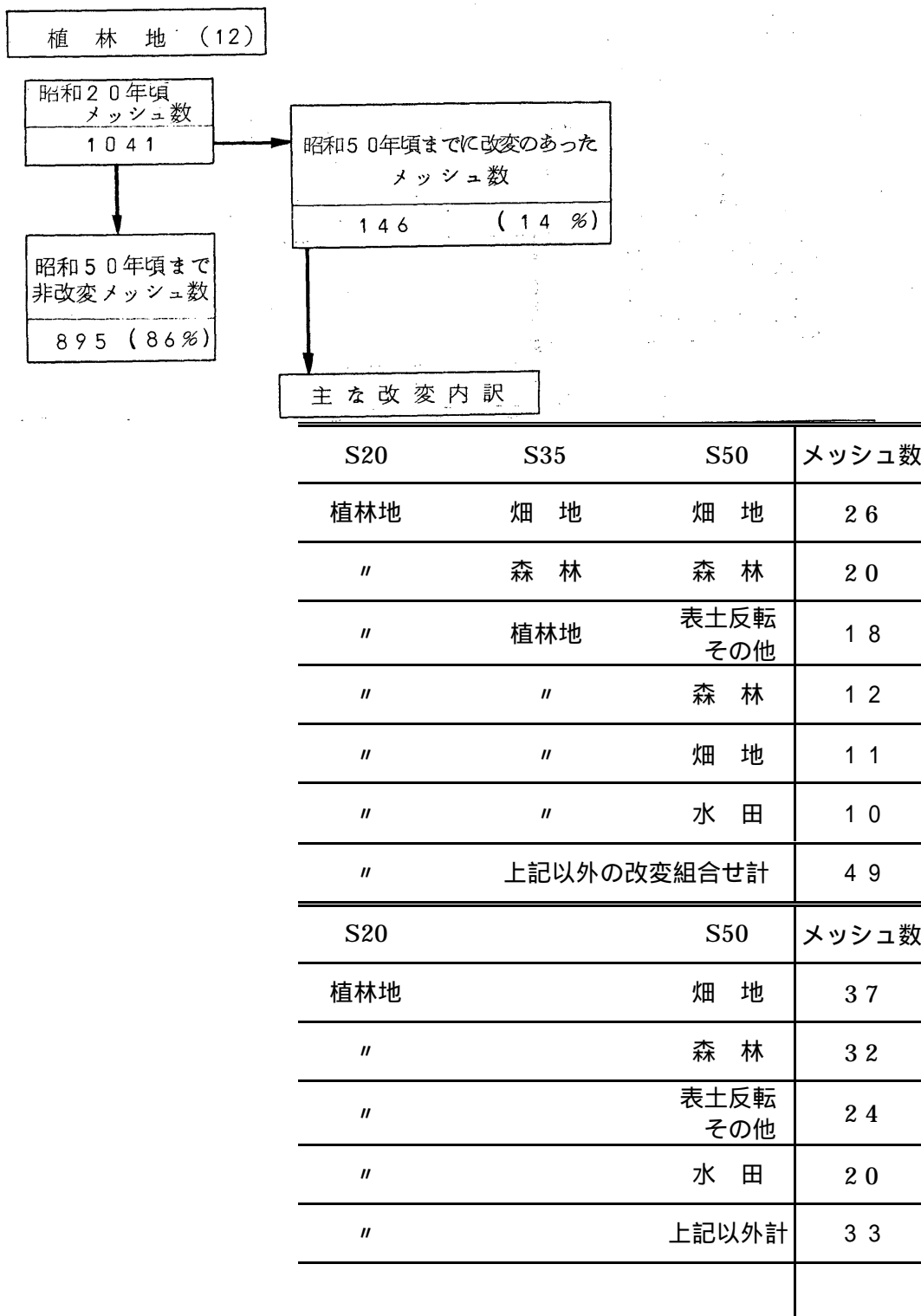
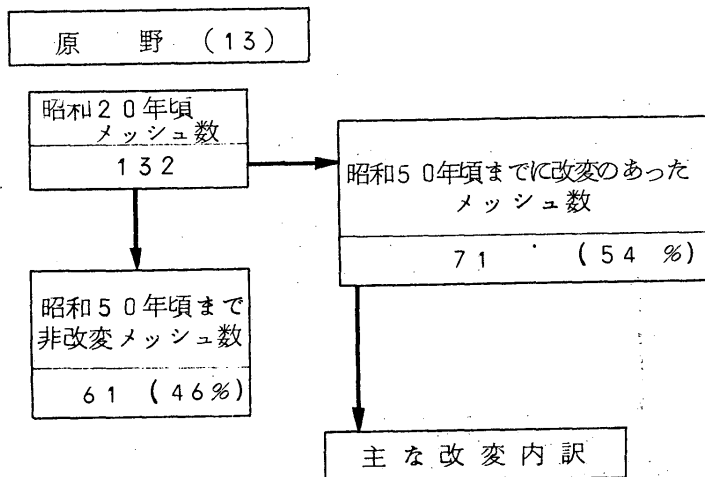


表 - 10 変更数の多い表土細区分の主たる変更内訳表 (17)

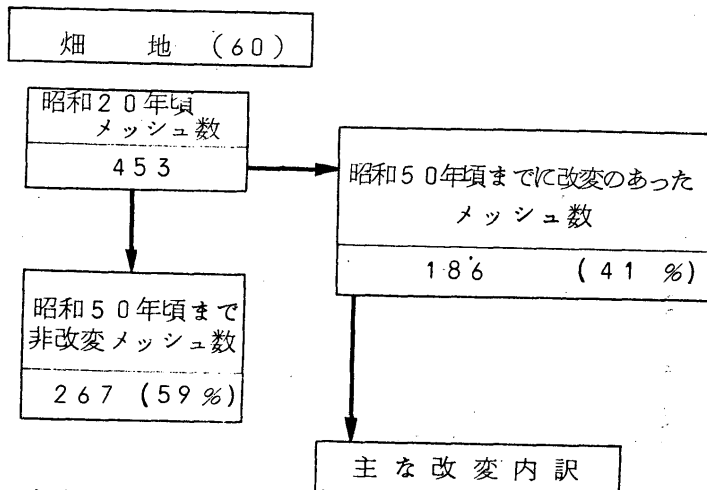
栃 木 県



S20	S35	S50	メッシュ数
原野	畑地	畑地	24
"	植林地	植林地	13
"	水田	水田	8
"	上記以外の変更組合せ計		26
S20		S50	メッシュ数
原野		畑地	26
"		植林地	15
"		水田	11
"		市街地	6
"		上記以外計	13

表 - 10 変更数の多い表土細区分の主たる変更内訳表 (18)

栃 木 県



S20	S35	S50	メッシュ数
畑地	水田	水田	58
"	畑地	水田	28
"	"	市街地	24
"	"	果樹園他	19
"	市街地	市街地	15
"	上記以外の変更組合せ計		42
S20	S50		メッシュ数
畑地	水田		86
"	市街地		42
"	果樹園他		19
"	表土反転 その他		16
"	上記以外計		23

表 - 10 変更数の多い表土細区分の主たる変更内訳表 (19)

栃 木 県

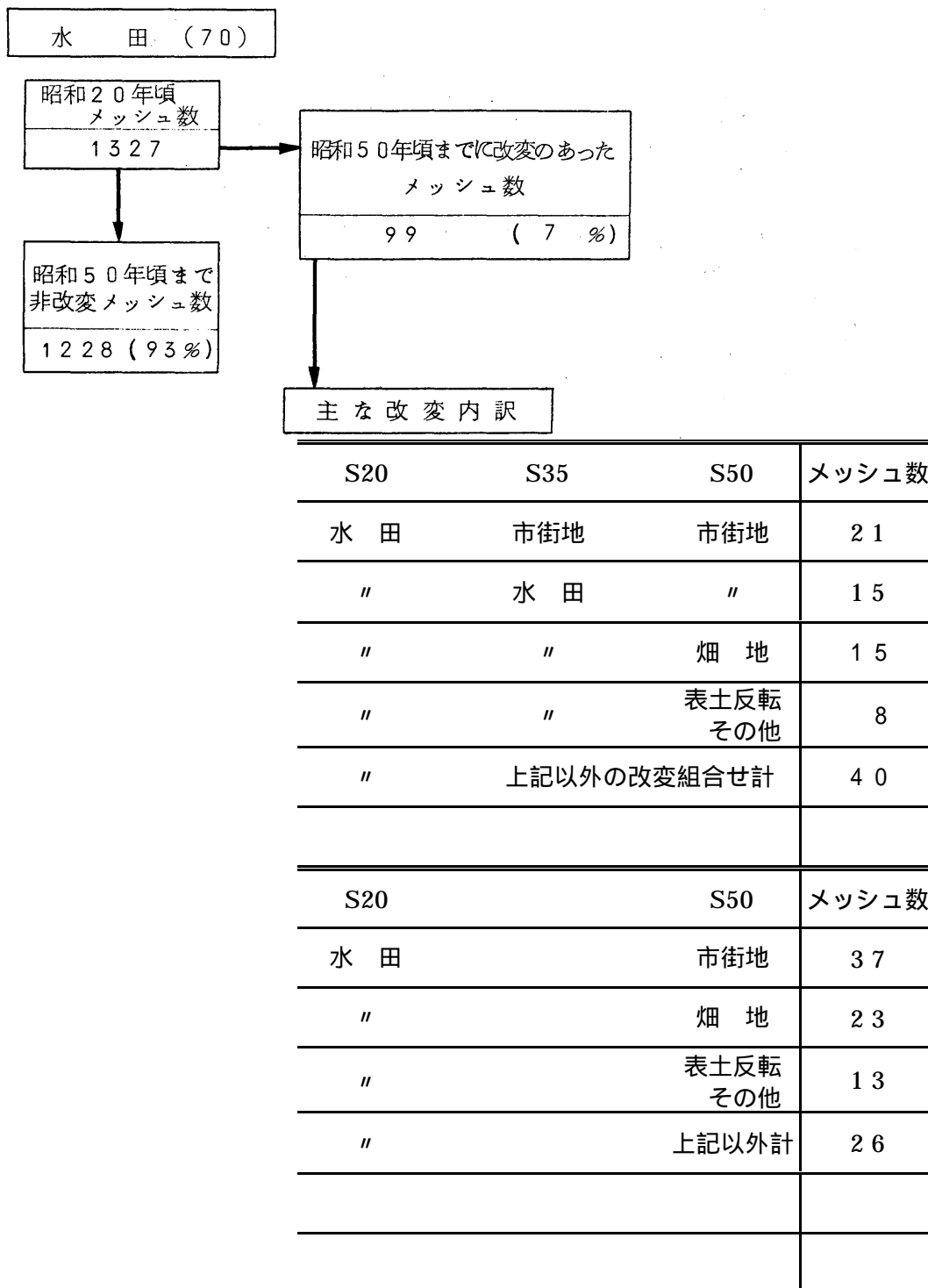
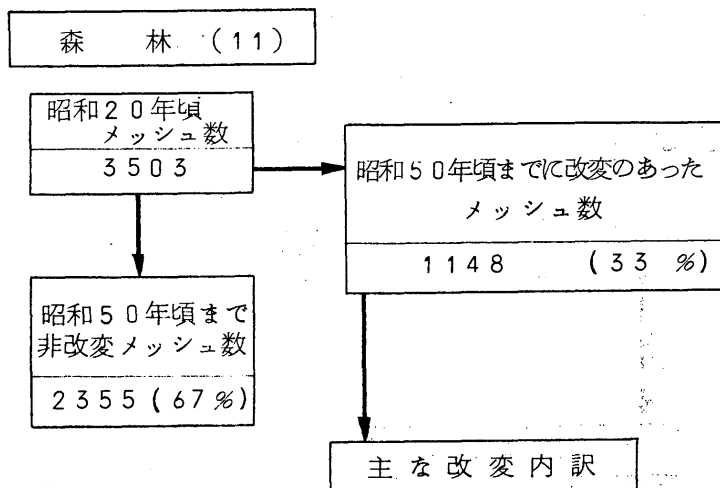


表 - 10 変更数の多い表土細区分の主たる変更内訳表 (20)

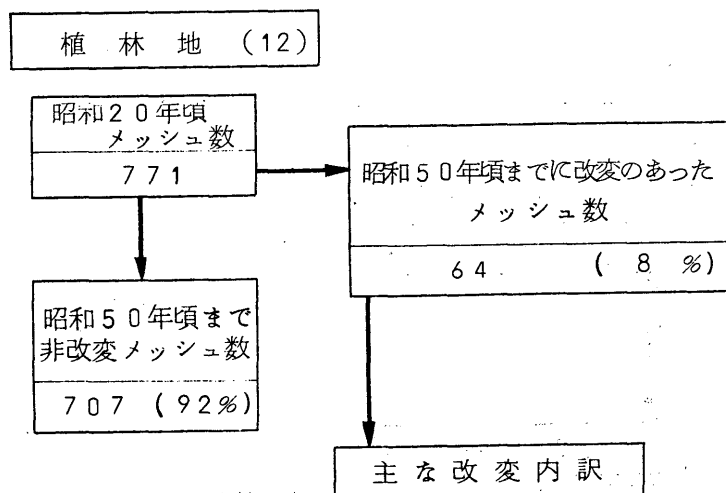
群馬県



S20	S35	S50	メッシュ数
森林	森林	植林地	631
"	植林地	植林地	350
"	畑地	畑地	79
"	森林	畑地	13
"	上記以外の変更組合せ計		75
S20	S50		メッシュ数
森林	植林地		983
"	畑地		95
"	表土反転 その他		19
"	牧草地		15
"	上記以外計		36

表 - 10 変更数の多い表土細区分の主たる変更内訳表 (2 1)

群馬県



S20	S35	S50	メッシュ数
植林地	森林	森林	18
"	植林地	"	17
"	畑地	畑地	12
"	上記以外の変更組合せ計		17
S20	S50		メッシュ数
植林地	森林		35
"	畑地		19
"	上記以外計		10

表 - 10 変更数の多い表土細区分の主たる変更内訳表 (2 2)

群馬県

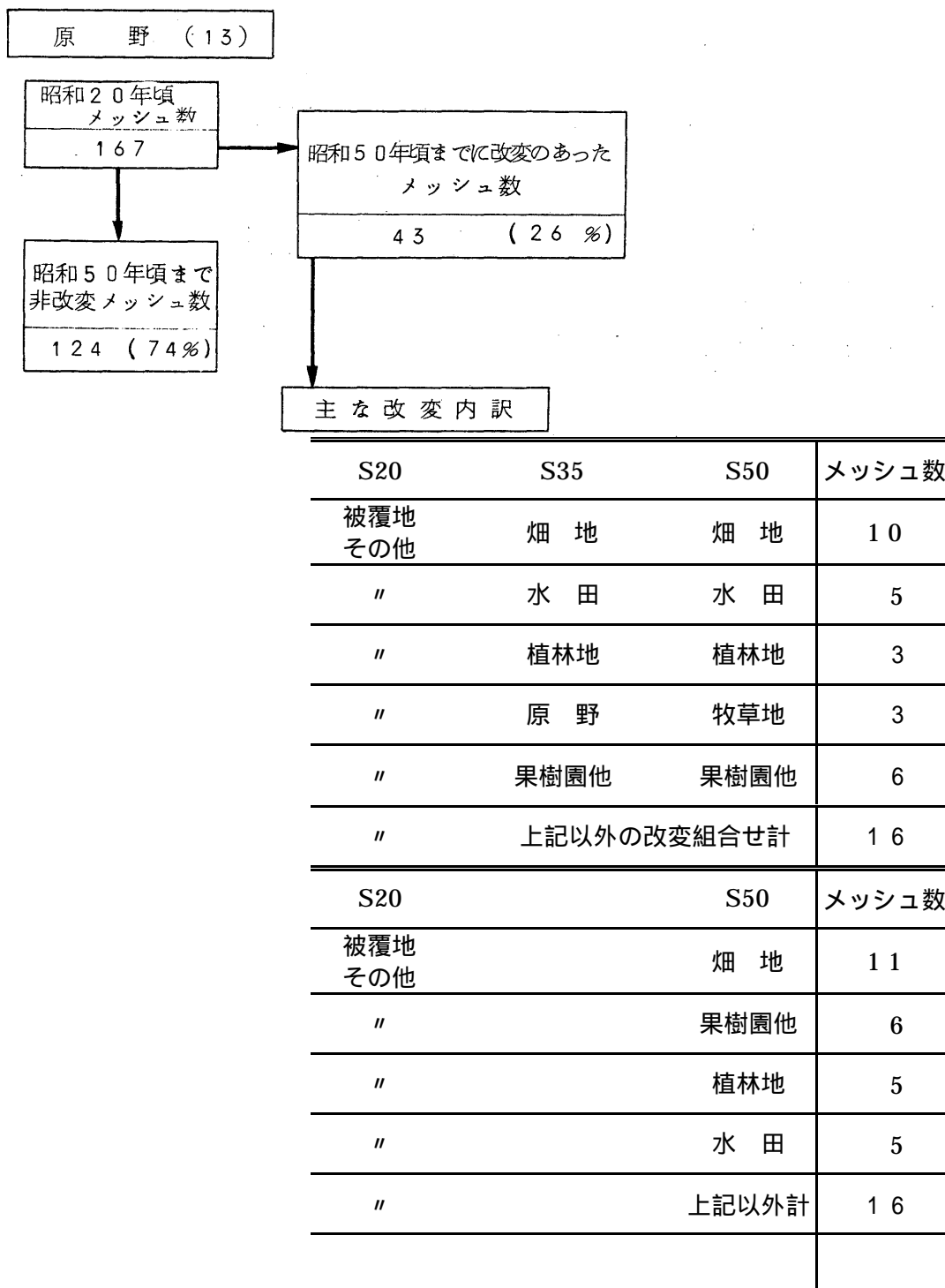
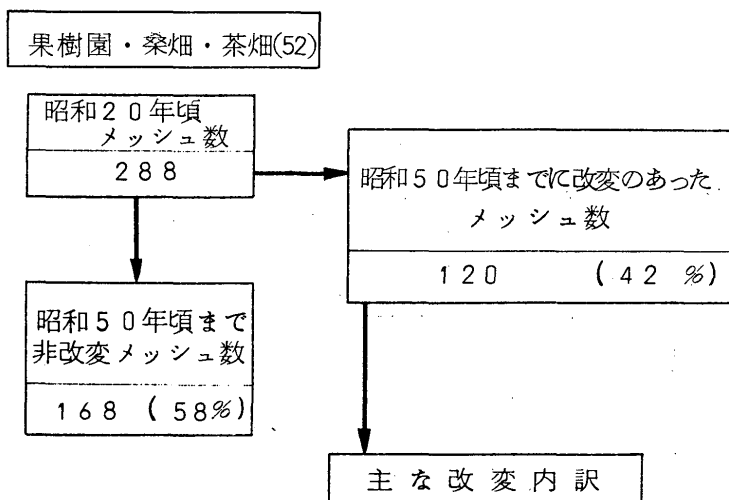


表 - 10 変更数の多い表土細区分の主たる変更内訳表 (23)

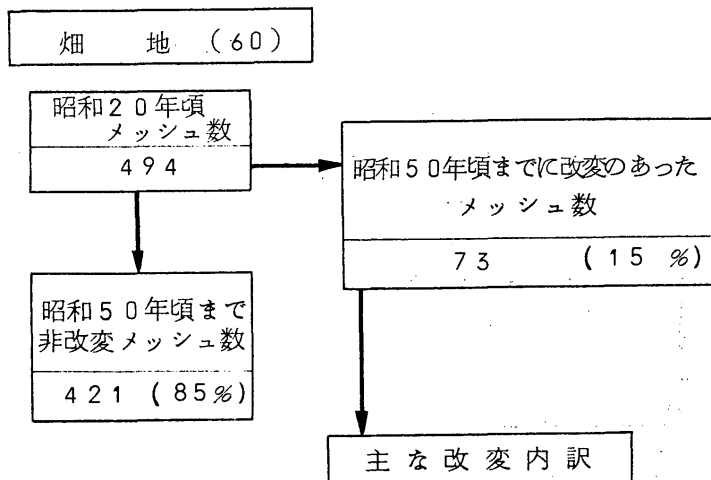
群馬県



S20	S35	S50	メッシュ数
果樹園他	畑地	畑地	25
"	市街地	市街地	22
"	果樹園 他	畑地	20
"	"	市街地	15
"	水田	水田	11
"	上記以外の変更組合せ計		27
S20	S50		メッシュ数
果樹園他	畑地		46
"	市街地		39
"	水田		15
"	表土反転 その他		14
"	上記以外計		6

表 - 10 変更数の多い表土細区分の主たる変更内訳表 (24)

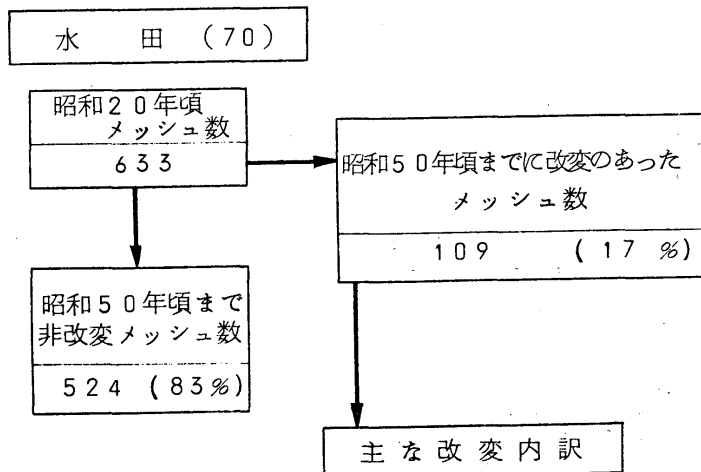
群馬県



S20	S35	S50	メッシュ数
畑地	畑地	市街地	18
"	市街地	"	13
"	畑地	表土反転 その他	8
"	"	果樹園他	7
"	上記以外の変更組合せ計		27
S20	S50		メッシュ数
畑地	市街地		32
"	表土反転 その他		14
"	果樹園他		9
"	水田		7
"	工場		6
"	上記以外計		5

表 - 10 変更数の多い表土細区分の主たる変更内訳表 (25)

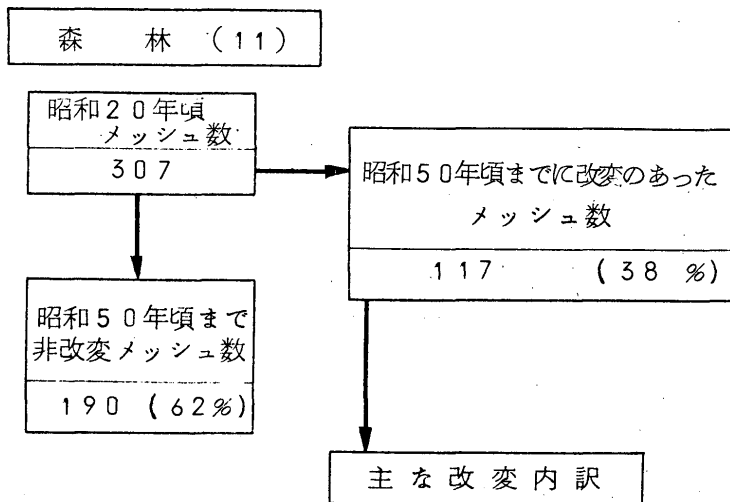
群馬県



S20	S35	S50	メッシュ数
水田	水田	市街地	40
"	市街地	"	17
"	水田	工場	11
"	"	畑地	11
"	畑地	畑地	12
"	上記以外の変更組合せ計		18
S20	S50		メッシュ数
水田	市街地		58
"	畑地		23
"	工場		13
"	上記以外計		15

表 - 10 変更数の多い表土細区分の主たる変更内訳表 (26)

埼 玉 県



S20	S35	S50	メッシュ数
森 林	植林地	植林地	65
"	森 林	植林地	47
"	上記以外の変更組合せ計		5
S20	S50		メッシュ数

表 - 10 変更数の多い表土細区分の主たる変更内訳表 (27)

埼玉県

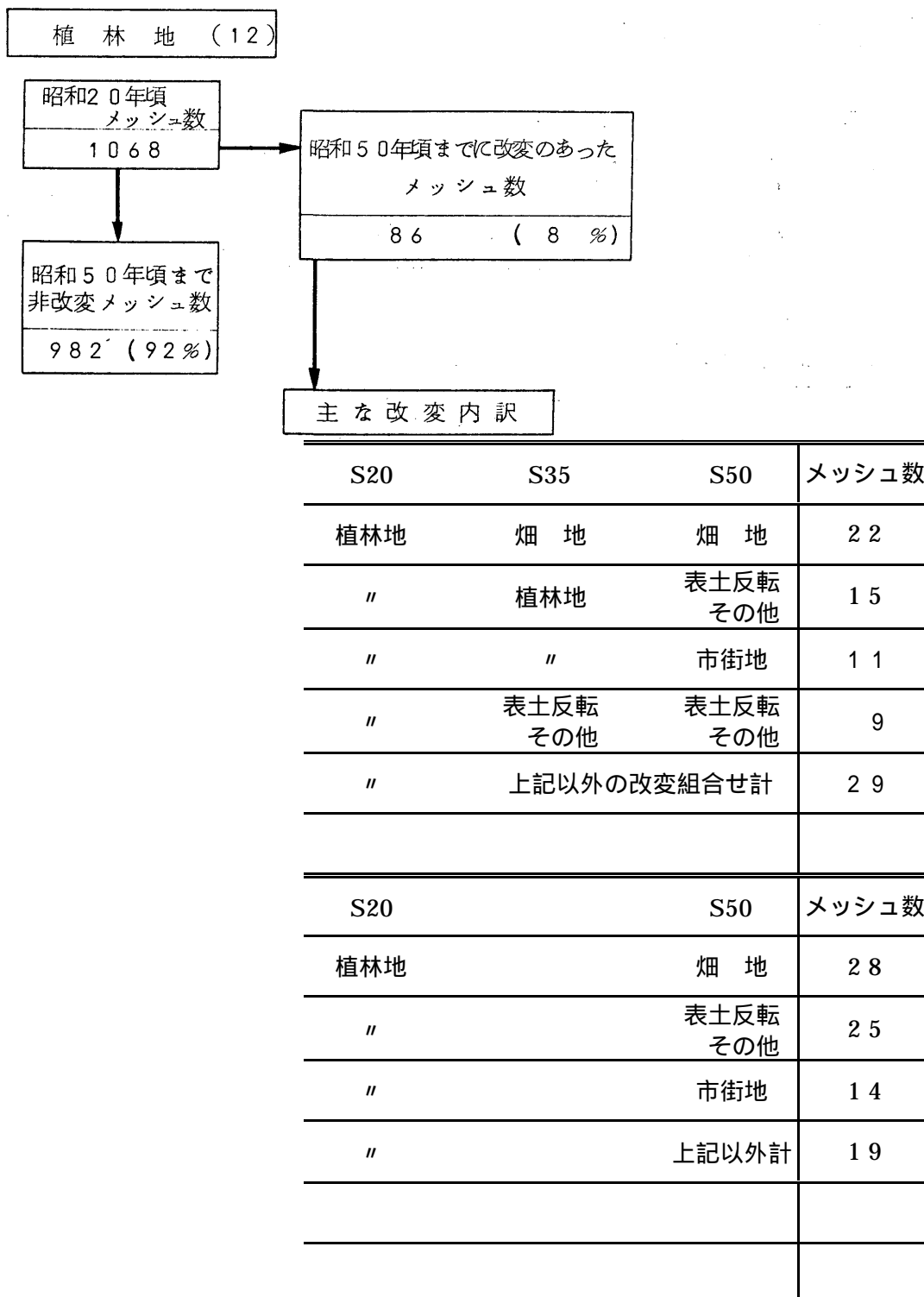


表 - 10 変更数の多い表土細区分の主たる変更内訳表 (28)

埼 玉 県

果樹園・桑畑・茶畑(52)

昭和20年頃
メッシュ数
171

昭和50年頃まで
非変更メッシュ数
74 (43%)

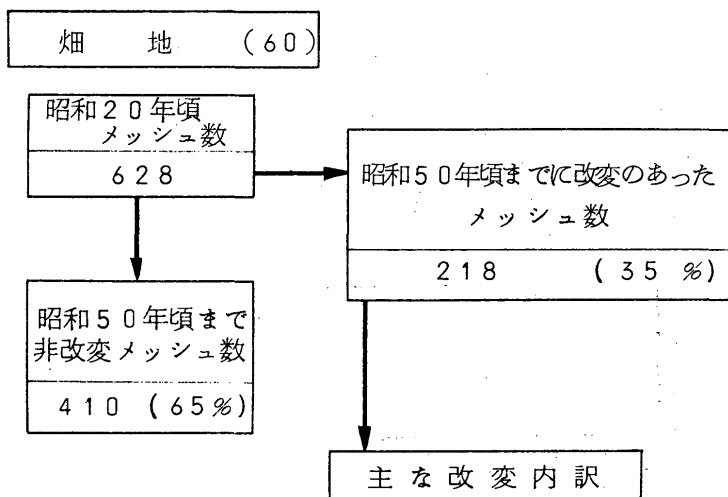
昭和50年頃までに変更のあった
メッシュ数
97 (57%)

主な変更内訳

S20	S35	S50	メッシュ数
果樹園他	水田	水田	31
"	畑地	畑地	21
"	果樹園他	畑地	12
"	市街地	市街地	6
"	上記以外の変更組合せ計		27
S20	S50		メッシュ数
果樹園他	水田		39
"	畑地		33
"	市街地		15
"	表土反転 その他		6
"	上記以外計		4

表 - 10 変更数の多い表土細区分の主たる変更内訳表 (29)

埼 玉 県



S20	S35	S50	メッシュ数
畑地	畑地	市街地	73
"	市街地	市街地	36
"	"	表土反転 その他	21
"	上記以外の変更組合せ計		88
S20	S50		メッシュ数
畑地	市街地		116
"	表土反転 その他		33
"	工場		24
"	上記以外計		45

表 - 10 変更数の多い表土細区分の主たる変更内訳表 (30)

埼 玉 県

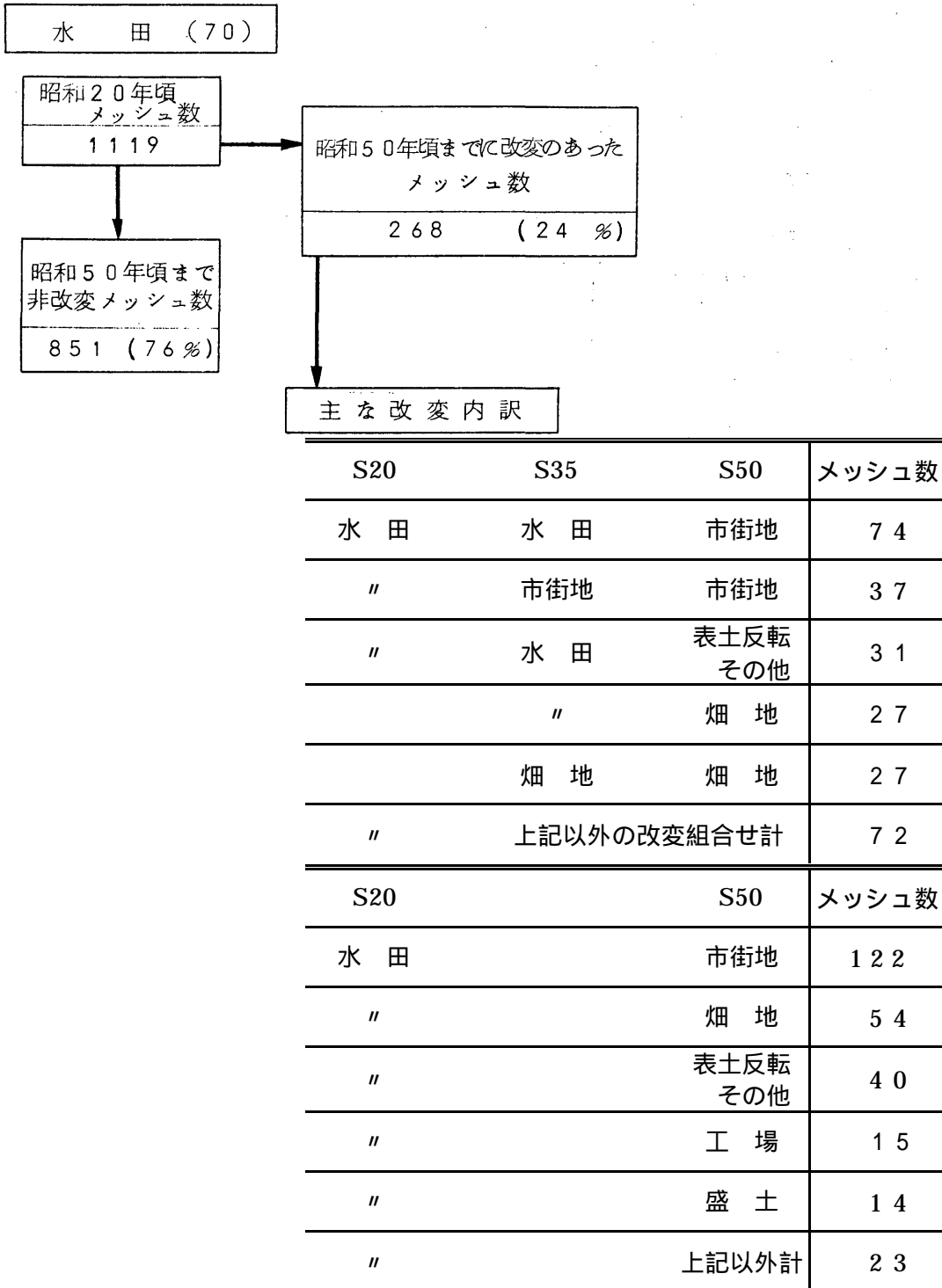


表 - 10 変更数の多い表土細区分の主たる変更内訳表 (3 2)

千葉県

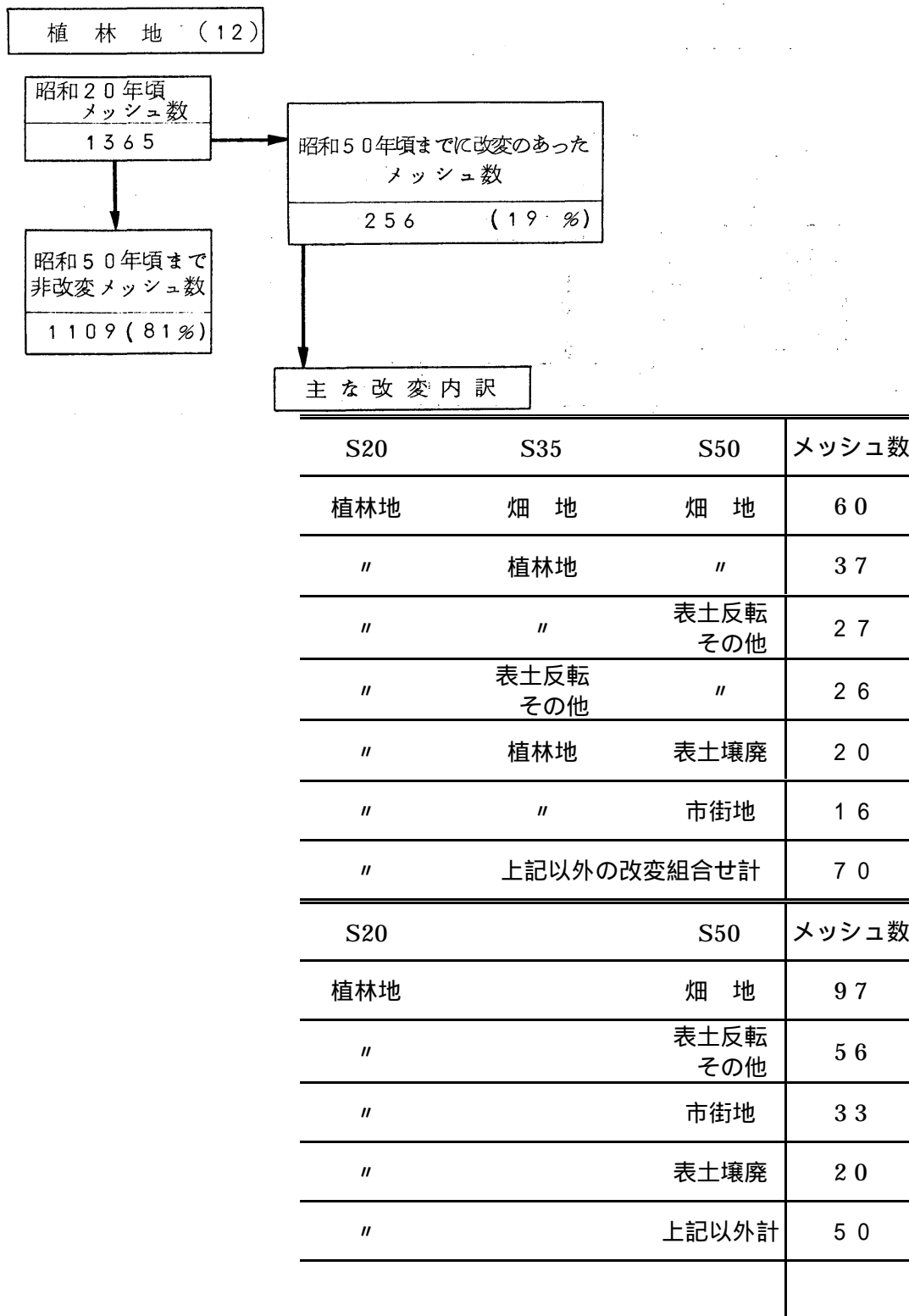
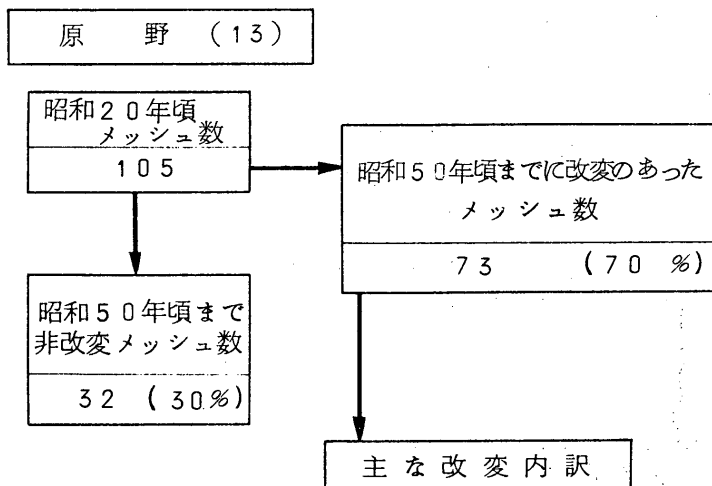


表 - 10 変更数の多い表土細区分の主たる変更内訳表 (3 3)

千葉県



S20	S35	S50	メッシュ数
原野	畑地	畑地	26
"	水田	水田	9
"	植林地	植林地	7
"	上記以外の変更組合せ計		31
S20	S50		メッシュ数
原野	畑地		28
"	水田		13
"	市街地		11
"	上記以外計		21

表 - 10 変更数の多い表土細区分の主たる変更内訳表 (3 4)

千葉県

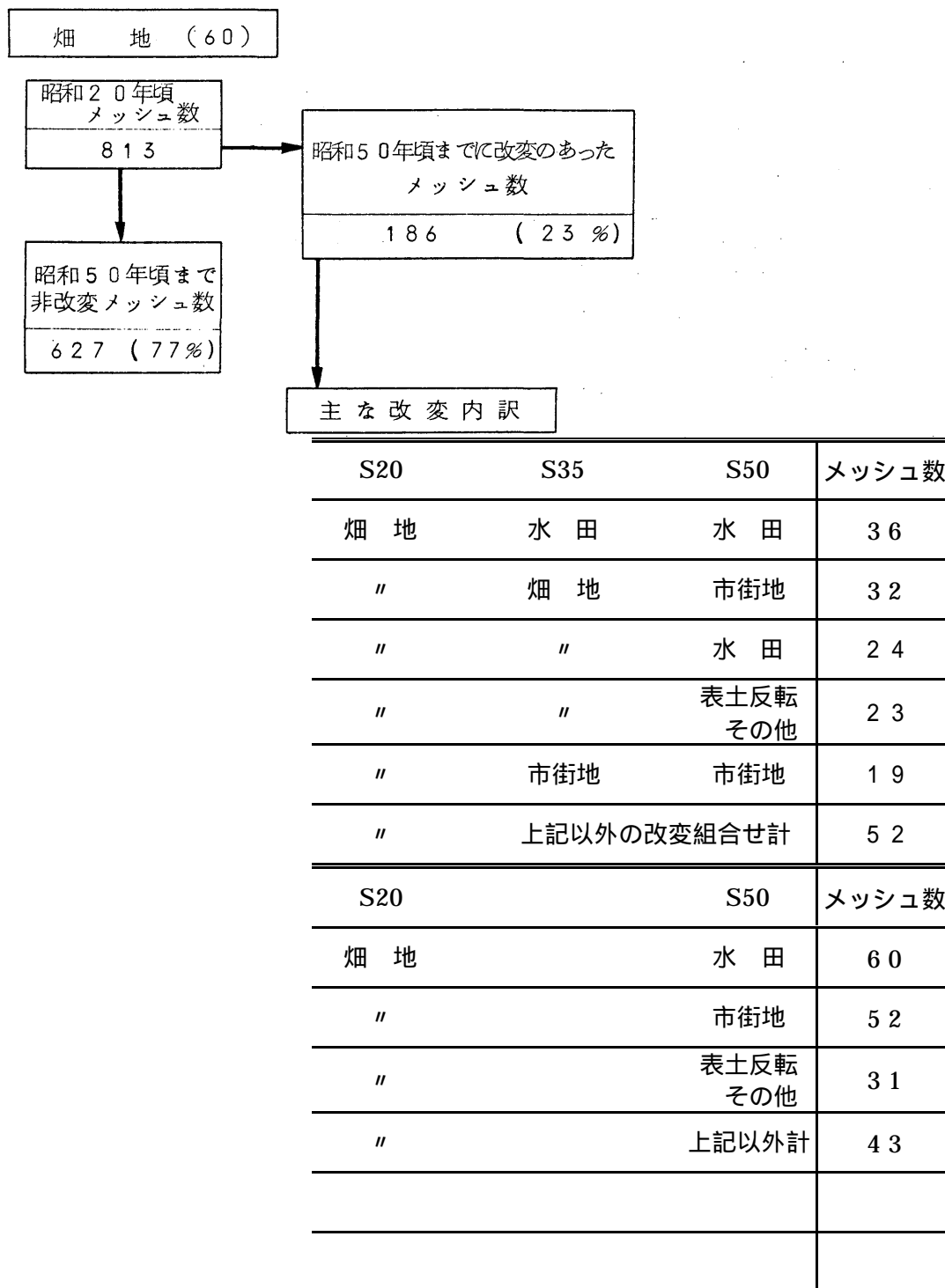


表 - 10 変更数の多い表土細区分の主たる変更内訳表 (35)

千葉県

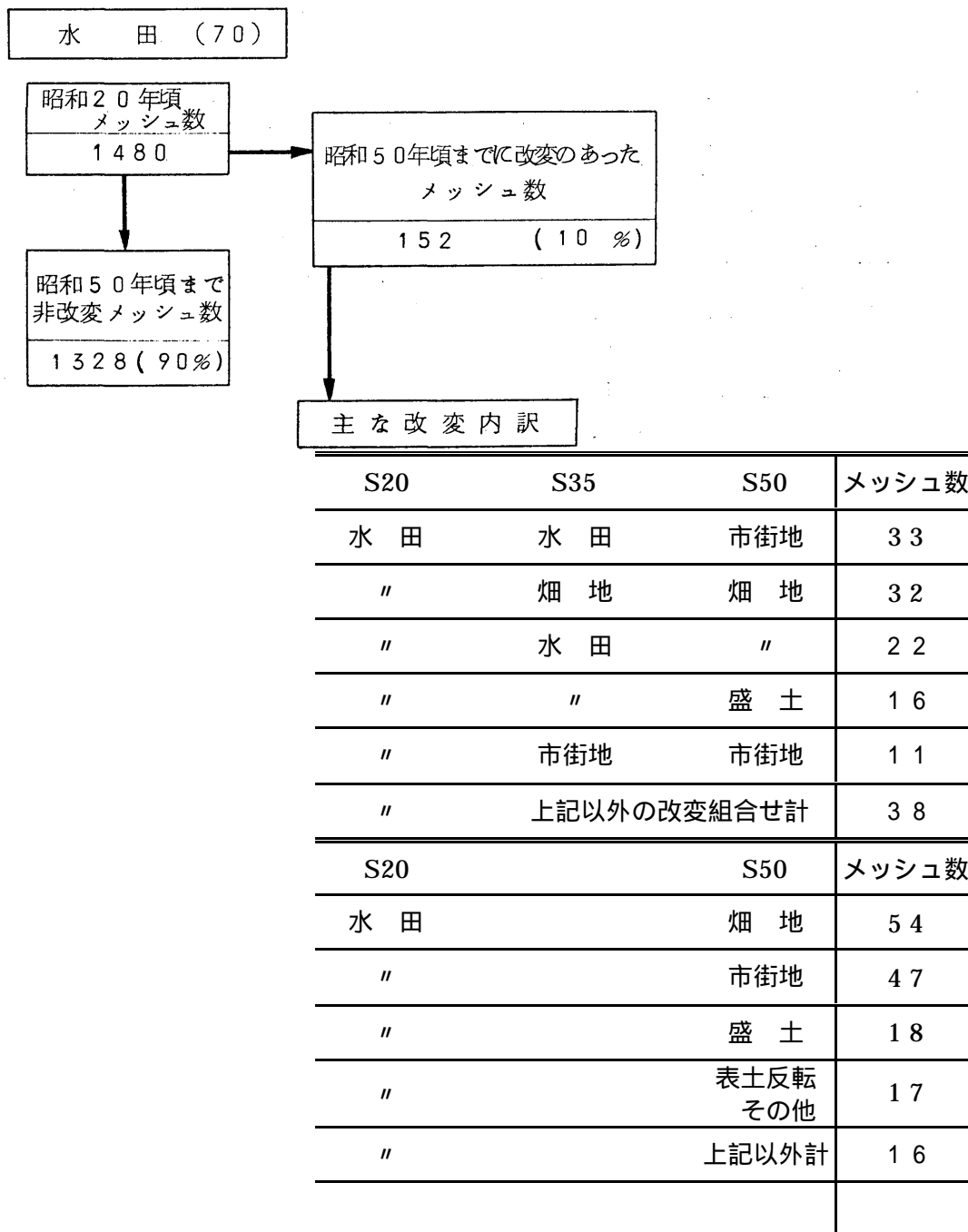
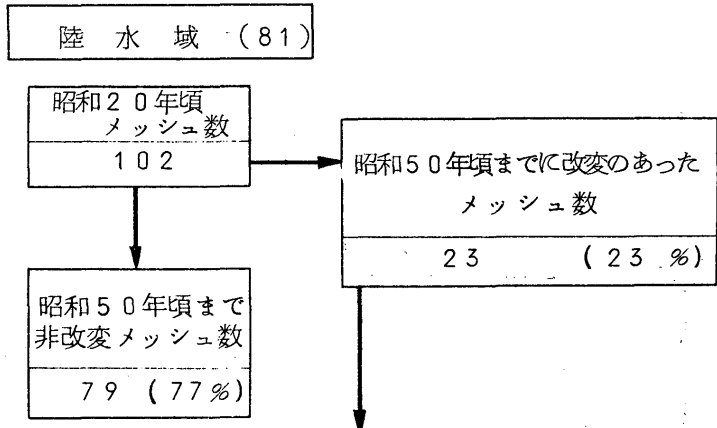


表 - 10 変数の多い表土細区分の主たる変内訳表 (36)

千葉県



			メッシュ数
S20	S35	S50	
陸水域	陸水域	水田	10
"	水田	水田	9
"	上記以外の改変組合せ計		4
			メッシュ数
S20	S50		