

3. 結果と考察

(1) 分布概要

特定植物群落は，表 - 2 - 1，図 - 2 - 1 に示すように，その分布は全国に及んでいる。

件数については，全国で 3,834 件であるが，茨城県下館市内のカラコギカエデ群落（対照番号；8 - 60）は，既に消滅しており，実際は，3,833 件である。

都道府県別でみると最も件数の多いのは富山で 136 件あり，次いで静岡の 135 件，岐阜の 132 件となっている。また最も少ないのは奈良の 25 件であり，次いで大阪の 32 件，香川の 33 件となっている。

次の面積についてみると，全国で約 93.5 万ヘクタールに達しており，これは国土面積の約 2.5%にあたる。

都道府県別では，北海道が最も多く，約 26 万ヘクタールあり，次いで長野の約 24 万ヘクタール，山形の約 13 万ヘクタールとなっている。また最も少ないのは，大阪の約 92 ヘクタール，次いで富山の約 200 ヘクタールとなっている。

なお，作成した分布図の表示単位は，約 5 Km × 5 Km（国土地理院発行 2 万 5 千分の 1 地形図を縦，横 2 等分した大きさ）である。

表 - 2 - 1 - 1 地方別の件数及び面積

		件数 (面積 : ha)	
		件数 (面積)	
1	北海道	115	(263,042.7)
2	裏東北	235	(159,397.1)
3	表東北	258	(73,918.6)
4	北関東	304	(28,329.5)
5	南関東	274	(18,053.6)
6	北陸	391	(9,295.5)
7	甲信	157	(244,710.9)
8	東海	335	(11,001.9)
9	近畿	227	(12,707.0)
10	紀伊	191	(11,285.1)
11	阪神・山陽	308	(14,908.0)
12	山陰	138	(4,347.3)
13	四国	240	(14,753.9)
14	山口・北九州	211	(6,038.2)
15	中九州	197	(29,592.0)
16	南九州・沖縄	253	(33,971.2)
17	全国	3,834	(935,350.9)

表 2 - 1 - 2 都道府県別の件数及び面積

		件数 (面積 : ha)	
		件数 (面積)	
1	北海道	115	(263,042.7)
2	青森	80	(8,558.1)
3	岩手	71	(32,556.7)
4	宮城	75	(35,810.0)
5	秋田	76	(21,959.9)
6	山形	79	(128,879.1)
7	福島	112	(5,551.9)
8	茨城	65	(5,587.3)
9	栃木	65	(2,143.6)
10	群馬	113	(20,105.5)
11	埼玉	61	(493.1)
12	千葉	87	(2,559.2)
13	東京都	96	(10,030.2)
14	神奈川県	91	(5,464.3)
15	新潟	94	(5,387.7)
16	富山	136	(200.6)
17	石川	102	(3,075.1)
18	福井	59	(632.1)
19	山梨	101	(2,763.7)
20	長野	56	(241,947.2)
21	岐阜	132	(3,475.3)
22	静岡県	135	(6,852.2)
23	愛知県	68	(674.4)
24	三重	104	(8,771.7)
25	滋賀	119	(2,210.7)
26	京都	83	(2,811.4)
27	大阪	32	(92.4)
28	兵庫県	94	(1,272.3)
29	奈良	25	(7,684.9)
30	和歌山	87	(2,513.5)
31	鳥取	60	(2,271.5)
32	島根	78	(2,075.8)
33	岡山	56	(887.0)
34	広島	126	(12,656.3)
35	山口	69	(1,244.6)
36	徳島	68	(2,359.4)
37	香川	33	(387.6)
38	愛媛	61	(899.1)
39	高知	78	(11,107.8)
40	福岡	77	(3,005.6)
41	佐賀	65	(1,788.0)
42	長崎	90	(1,730.8)
43	熊本	37	(12,557.1)
44	大分	70	(15,304.1)
45	宮崎	61	(20,018.4)
46	鹿児島	91	(10,708.3)
47	沖縄	101	(3,244.5)
48	全国	3,834	(935,350.9)

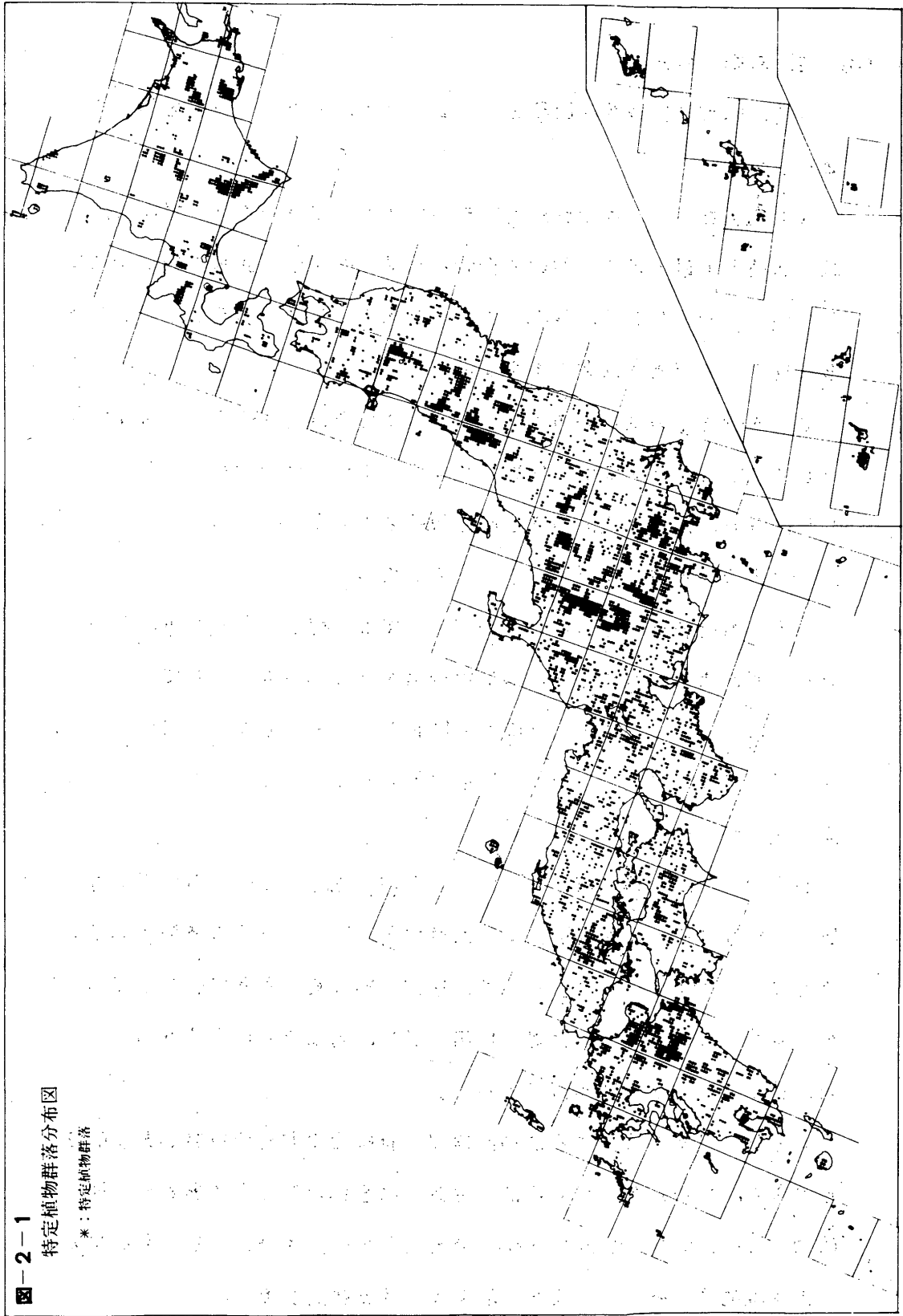


图-2-1
 特定植物群落分布图
 *：特定植物群落

(2) 選定基準別の分布

選定基準別の件数及び面積を表 - 2 - 2 に、またその分布を図 - 2 - 2 に示す。

A (原生林もしくはそれに近い自然林) として選定された群落は、件数、面積とも最も多く、件数で全特定群落の約 4 割、面積で約 7 割に達している。その分布は、長野、山形、北海道、宮城、岩手などが比較的多く埼玉、大阪などは非常に少ない。

B (国内若干地域に分布するが、極めて稀な植物群落または個体群) として選定されたものは、件数で全体の約 1 割、面積で約 2 割であり、長野、宮崎、熊本、北海道などに比較的多く分布している。また、宮城、山形、大阪、鳥取については全くみられない。

C (比較的普通に見られるものであっても、南限、北限、隔離分布等分布限界になる産地に見られる植物群落または個体群) として選定されたものは、件数、面積ともほぼ B と同程度である。分布としては、長野、北海道、宮崎、奈良、大分などに多くみられる。また、滋賀、岡山には全くみられない。

D (砂丘、断崖地、塩沼地、湖沼、河川、湿地、高山、石灰岩地等の特殊な立地に特有な植物群落または個体群で、その群落の特徴が典型的なもの) として選定されたものは、件数で約 2 割、面積で約 5 割であり、分布としては、北海道、長野、秋田、群馬、高知などに多くみられ、大阪、香川、奈良などは非常に少ない。

E (郷土景観を代表する植物群落で、特にその群落の特徴が典型的なもの) として選定されたものは、件数では全体の約 1 / 4 であるが、面積は約 1 / 20 と少なくなっている。分布としては、大分、三重、北海道などに比較的多くみられ、兵庫、岩手などは比較的少ない。

F (過去において人工的に植栽されたことが明らかな森林であっても、長期にわたって伐採等の手が入っていないもの)として選定されたものは、最も少なく、件数で全体の約 1 / 30、面積で約 1 / 100 である。分布が多いのは山形、宮城、鹿児島、茨城、福岡、東京などであり、その他はかなり少ない。

G (乱獲その他人為の影響によって、当該都道府県内で極端に少なくなるおそれのある植物群落または個体群)として選定されたものは、件数で全体の約 1 割、面積では約 1 / 30 と少なく、分布としては、北海道、新潟、岐阜、長野などに比較的多くみられる。

H (その他学術上重要な植物群落または個体群)として選定されたものは、件数、面積とも全体の約 1 割程度であり、宮城、北海道、奈良、三重などに比較的多くみられる。

表 - 2 - 2 - 1 選定基準別の件数及び面積（地方別）

件数（面積：ha）

	A	B	C
1 北海道	37 (40,154.4)	9 (5,659.8)	7 (23,507.3)
2 裏東北	88 (147,411.2)	3 (782.0)	33 (2,056.0)
3 表東北	71 (60,630.0)	13 (1,965.7)	51 (2,039.0)
4 北関東	85 (21,396.5)	51 (2,603.6)	62 (2,454.5)
5 南関東	119 (12,022.3)	21 (279.9)	11 (610.7)
6 北 陸	187 (7,088.7)	38 (532.6)	51 (115.4)
7 甲 信	80 (239,487.2)	27 (171,669.7)	21 (152,148.2)
8 東 海	164 (8,059.1)	66 (509.1)	51 (1,331.8)
9 近 畿	45 (10,820.5)	36 (467.6)	18 (5,457.0)
10 紀 伊	46 (2,383.5)	13 (91.9)	13 (118.3)
11 阪神・山陽	126 (7,997.5)	14 (2,888.1)	24 (196.5)
12 山 陰	78 (3,239.1)	3 (215.0)	6 (1.9)
13 四 国	108 (12,988.3)	29 (786.2)	15 (2,088.6)
14 山口・北九州	85 (2,867.2)	37 (1,400.7)	15 (2,574.0)
15 中九州	98 (23,200.3)	44 (7,230.6)	26 (4,646.0)
16 南九州・沖縄	45 (23,740.1)	64 (11,936.0)	57 (8,573.9)
17 全国	1,462 (623,484.7)	468 (209,017.7)	461 (205,601.7)

	D	E	F
1 北海道	50 (196,302.7)	15 (5,753.0)	0 (0.0)
2 裏東北	84 (15,590.2)	31 (4,227.7)	11 (2,498.7)
3 表東北	78 (7,444.4)	24 (801.9)	9 (1,467.4)
4 北関東	72 (8,668.7)	92 (3,023.3)	15 (1,014.5)
5 南関東	65 (2,670.9)	65 (2,495.3)	18 (831.7)
6 北 陸	105 (2,595.0)	88 (4,081.9)	10 (45.6)
7 甲 信	27 (191,405.6)	14 (1,194.5)	2 (1.3)
8 東 海	119 (2,396.6)	106 (2,670.6)	16 (313.2)
9 近 畿	30 (428.2)	76 (741.0)	8 (203.0)
10 紀 伊	36 (1,333.6)	76 (6,824.4)	12 (214.9)
11 阪神・山陽	46 (2,258.9)	117 (3,595.4)	3 (13.0)
12 山 陰	30 (760.8)	56 (914.4)	6 (33.0)
13 四 国	55 (7,238.5)	48 (1,077.5)	6 (161.0)
14 山口・北九州	47 (799.1)	75 (3,046.4)	9 (812.2)
15 中九州	40 (5,695.8)	22 (9,532.4)	3 (9.8)
16 南九州・沖縄	55 (1,299.6)	39 (1,924.9)	10 (1,663.5)
17 全国	939 (446,887.4)	944 (51,904.5)	139 (9,282.8)

件数（面積：ha）

	G	H
1 北海道	20 (13,510.5)	15 (17,793.1)
2 裏東北	6 (76.1)	27 (254.5)
3 表東北	16 (1,011.6)	34 (30,546.8)
4 北関東	39 (243.1)	32 (1,298.3)
5 南関東	11 (838.3)	8 (1,061.2)
6 北 陸	34 (3,463.9)	33 (22.6)
7 甲 信	20 (1,293.3)	7 (527.2)
8 東 海	111 (3,342.5)	30 (459.1)
9 近 畿	52 (1,140.1)	50 (10,026.9)
10 紀 伊	11 (164.4)	29 (6,426.5)
11 阪神・山陽	6 (31.0)	3 (0.8)
12 山 陰	6 (33.0)	45 (647.4)
13 四 国	7 (17.6)	19 (238.5)
14 山口・北九州	43 (1,592.4)	43 (2,328.1)
15 中九州	10 (78.7)	4 (13.1)
16 南九州・沖縄	21 (538.4)	72 (4,784.9)
17 全 国	413 (27,374.8)	451 (78,719.7)

表 - 2 - 2 - 2 選定基準別の件数及び面積（都道府県別）

件数（面積：ha）

	A		B		C	
1	北海道	37 (40,154.4)	9 (5,659.8)	7 (23,507.3)		
2	青森	22 (7,267.0)	2 (48.0)	20 (1,713.8)		
3	岩手	19 (26,885.0)	9 (1,811.1)	18 (1,778.1)		
4	宮城	36 (30,941.0)	0 (0.0)	15 (130.0)		
5	秋田	34 (18,106.2)	1 (734.0)	7 (41.5)		
6	山形	32 (122,038.0)	0 (0.0)	6 (300.7)		
7	福島	16 (2,804.0)	4 (154.6)	18 (130.9)		
8	茨城	10 (2,993.0)	10 (2,548.7)	26 (2,312.2)		
9	栃木	24 (1,506.4)	7 (24.4)	8 (41.6)		
10	群馬	35 (16,805.8)	29 (25.8)	17 (87.6)		
11	埼玉	16 (91.3)	5 (4.7)	11 (13.1)		
12	千葉	23 (877.4)	1 (5.0)	7 (129.1)		
13	東京都	54 (7,033.7)	12 (114.2)	2 (480.9)		
14	神奈川県	42 (4,111.2)	8 (160.7)	2 (0.7)		
15	新潟	46 (4,047.4)	11 (508.7)	6 (71.4)		
16	富山	39 (145.7)	16 (13.0)	25 (15.6)		
17	石川	65 (2,405.6)	6 (4.8)	17 (24.4)		
18	福井	37 (490.0)	5 (6.1)	3 (4.0)		
19	山梨	46 (2,147.3)	7 (181.8)	11 (144.2)		
20	長野	34 (237,340.0)	20 (171,487.9)	10 (152,004.1)		
21	岐阜	81 (3,077.3)	35 (137.7)	25 (91.2)		
22	静岡県	43 (4,401.8)	15 (332.4)	15 (1,201.5)		
23	愛知県	40 (580.0)	16 (39.0)	11 (39.1)		
24	三重	17 (1,011.3)	9 (61.0)	1 (2.0)		
25	滋賀	4 (772.9)	31 (410.1)	0 (0.0)		
26	京都	28 (2,442.5)	3 (0.0)	12 (0.2)		
27	大阪	4 (61.3)	0 (0.0)	4 (2.4)		
28	兵庫	77 (1,253.8)	6 (22.3)	15 (67.6)		
29	奈良	13 (7,605.1)	2 (57.5)	6 (5,456.8)		
30	和歌山	29 (1,372.2)	4 (30.9)	12 (116.3)		
31	鳥取	40 (1,984.4)	0 (0.0)	2 (0.0)		
32	島根	38 (1,254.7)	3 (215.0)	4 (1.9)		
33	岡山	10 (552.2)	2 (9.0)	0 (0.0)		
34	広島	35 (6,130.2)	6 (2,856.8)	5 (126.5)		
35	山口	45 (954.3)	13 (657.8)	5 (159.3)		
36	徳島	24 (1,745.3)	6 (387.0)	7 (31.0)		
37	香川	6 (141.4)	4 (90.9)	1 (1.0)		
38	愛媛	28 (611.6)	4 (4.0)	5 (206.3)		
39	高知	50 (10,490.0)	15 (304.3)	2 (1,850.3)		
40	福岡	17 (1,484.5)	14 (732.9)	3 (90.6)		
41	佐賀	23 (428.4)	10 (10.0)	7 (7.5)		
42	長崎	41 (1,579.8)	30 (33.2)	15 (13.0)		
43	熊本	21 (10,511.6)	7 (7,020.1)	3 (0.0)		
44	大分	36 (11,108.9)	7 (177.3)	8 (4,633.0)		
45	宮崎	19 (17,842.6)	29 (10,618.8)	26 (7,983.7)		
46	鹿児島	22 (4,089.5)	12 (825.0)	15 (279.3)		
47	沖縄	4 (1,808.0)	23 (492.2)	16 (310.9)		
48	全国	1,462 (623,484.7)	468 (209,017.1)	461 (205,601.7)		

件数 (面積 : ha)

	D		E		F	
1	北海道	50 (196,302.7)	15 (5,753.0)	0 (0.0)		
2	青森	22 (666.5)	12 (3,083.8)	5 (16.7)		
3	岩手	29 (4,551.0)	3 (68.0)	2 (15.5)		
4	宮城	18 (2,258.0)	19 (619.0)	4 (1,441.0)		
5	秋田	35 (10,825.9)	9 (803.3)	4 (231.0)		
6	山形	27 (4,097.8)	10 (340.6)	3 (2,251.0)		
7	福島	31 (635.4)	2 (114.9)	3 (10.9)		
8	茨城	3 (408.5)	37 (2,011.9)	8 (920.9)		
9	栃木	15 (409.5)	7 (144.5)	2 (1.5)		
10	群馬	33 (7,451.7)	8 (773.0)	5 (92.1)		
11	埼玉	21 (399.0)	40 (93.9)	0 (0.0)		
12	千葉	14 (207.6)	32 (1,057.6)	5 (70.4)		
13	東京都	25 (1,377.1)	10 (1,299.2)	12 (761.3)		
14	神奈川県	26 (1,086.2)	23 (138.5)	1 (0.0)		
15	新潟	22 (1,007.3)	15 (3,230.2)	6 (35.0)		
16	富山	53 (10.5)	11 (10.8)	2 (5.5)		
17	石川	23 (1,517.0)	58 (774.9)	0 (0.0)		
18	福井	7 (60.2)	4 (66.0)	2 (5.1)		
19	山梨	14 (172.4)	9 (74.2)	1 (1.0)		
20	長野	13 (191,233.2)	5 (1,120.3)	1 (0.3)		
21	岐阜	67 (1,146.5)	42 (1,324.5)	4 (27.2)		
22	静岡県	39 (1,210.3)	32 (1,010.1)	10 (132.4)		
23	愛知県	13 (39.8)	32 (336.0)	2 (153.6)		
24	三重	19 (1,016.7)	53 (6,569.8)	9 (64.8)		
25	滋賀	16 (315.7)	32 (69.0)	4 (193.0)		
26	京都	12 (76.0)	33 (494.0)	1 (5.0)		
27	大阪	0 (0.0)	19 (25.8)	0 (0.0)		
28	兵庫	10 (15.1)	3 (4.5)	0 (0.0)		
29	奈良	2 (36.5)	11 (178.0)	3 (5.0)		
30	和歌山	17 (316.9)	23 (254.6)	3 (150.1)		
31	鳥取	16 (332.0)	19 (66.2)	4 (10.0)		
32	島根	14 (428.8)	37 (848.2)	2 (23.0)		
33	岡山	7 (38.8)	40 (341.2)	1 (5.0)		
34	広島	29 (2,205.0)	55 (3,223.9)	2 (8.0)		
35	山口	8 (72.7)	36 (348.6)	2 (2.5)		
36	徳島	12 (145.1)	13 (24.5)	0 (0.0)		
37	香川	1 (2.0)	19 (139.0)	2 (9.0)		
38	愛媛	18 (139.9)	10 (145.0)	3 (102.0)		
39	高知	24 (6,951.5)	6 (769.0)	1 (50.0)		
40	福岡	19 (672.5)	35 (1,407.5)	7 (809.7)		
41	佐賀	20 (53.9)	4 (1,290.3)	0 (0.0)		
42	長崎	28 (44.4)	3 (95.6)	0 (0.0)		
43	熊本	4 (2,000.7)	7 (23.5)	1 (0.3)		
44	大宮	8 (3,650.7)	12 (9,413.3)	2 (9.5)		
45	宮崎	9 (277.5)	7 (1,442.7)	0 (0.0)		
46	鹿児島	15 (552.7)	10 (456.0)	6 (1,634.2)		
47	沖縄	31 (469.4)	22 (26.2)	4 (29.3)		
48	全 国	939 (446,887.4)	944 (51,904.5)	139 (9,282.8)		

件数 (面積 : ha)

		G		H	
1	北海道	20	(13,510.5)	15	(17,793.1)
2	青森	4	(53.0)	13	(240.3)
3	岩手	2	(0.2)	0	(0.0)
4	宮城	1	(800.0)	9	(29,057.0)
5	秋田	2	(23.1)	10	(2,234.1)
6	山形	0	(0.0)	4	(71.1)
7	福島	13	(211.4)	25	(1,489.8)
8	茨城	3	(85.0)	2	(700.2)
9	栃木	9	(71.0)	19	(571.0)
10	群馬	17	(10.9)	1	(0.1)
11	埼玉	10	(76.2)	10	(27.0)
12	千葉	3	(6.1)	3	(209.5)
13	東京都	5	(633.7)	1	(700.0)
14	神奈川県	3	(198.5)	4	(151.7)
15	新潟	26	(3,453.7)	13	(12.3)
16	富山	3	(2.5)	14	(2.0)
17	石川	2	(5.0)	6	(8.3)
18	福井	3	(2.7)	0	(0.0)
19	山梨	8	(15.6)	5	(27.2)
20	長野	12	(1,277.7)	2	(500.0)
21	岐阜	98	(3,117.1)	5	(52.2)
22	静岡県	13	(225.4)	25	(406.9)
23	愛知県	0	(0.0)	0	(0.0)
24	三重	4	(95.7)	21	(5,843.0)
25	滋賀	42	(601.3)	32	(448.1)
26	京都	5	(0.2)	3	(2,013.0)
27	大阪	2	(2.1)	3	(0.8)
28	兵庫	0	(0.0)	0	(0.0)
29	奈良	5	(538.6)	15	(7,565.8)
30	和歌山	7	(68.7)	8	(583.5)
31	鳥取	3	(2.0)	30	(497.5)
32	島根	3	(31.0)	15	(149.9)
33	岡山	0	(0.0)	0	(0.0)
34	広島	4	(28.9)	0	(0.0)
35	山口	19	(616.1)	18	(585.9)
36	徳島	2	(2.0)	4	(24.5)
37	香川	1	(6.3)	1	(88.7)
38	愛媛	3	(9.0)	13	(116.3)
39	高知	1	(0.3)	1	(9.0)
40	福岡	8	(960.8)	23	(1,741.2)
41	佐賀	16	(15.5)	2	(1.0)
42	長崎	3	(17.5)	0	(0.0)
43	熊本	3	(1.0)	3	(13.0)
44	大分	4	(60.2)	1	(0.1)
45	宮崎	6	(483.4)	9	(903.2)
46	鹿児島	6	(4.6)	5	(2,867.0)
47	沖縄	9	(50.4)	58	(1,014.7)
48	全国	413	(27,374.8)	451	(78,719.7)

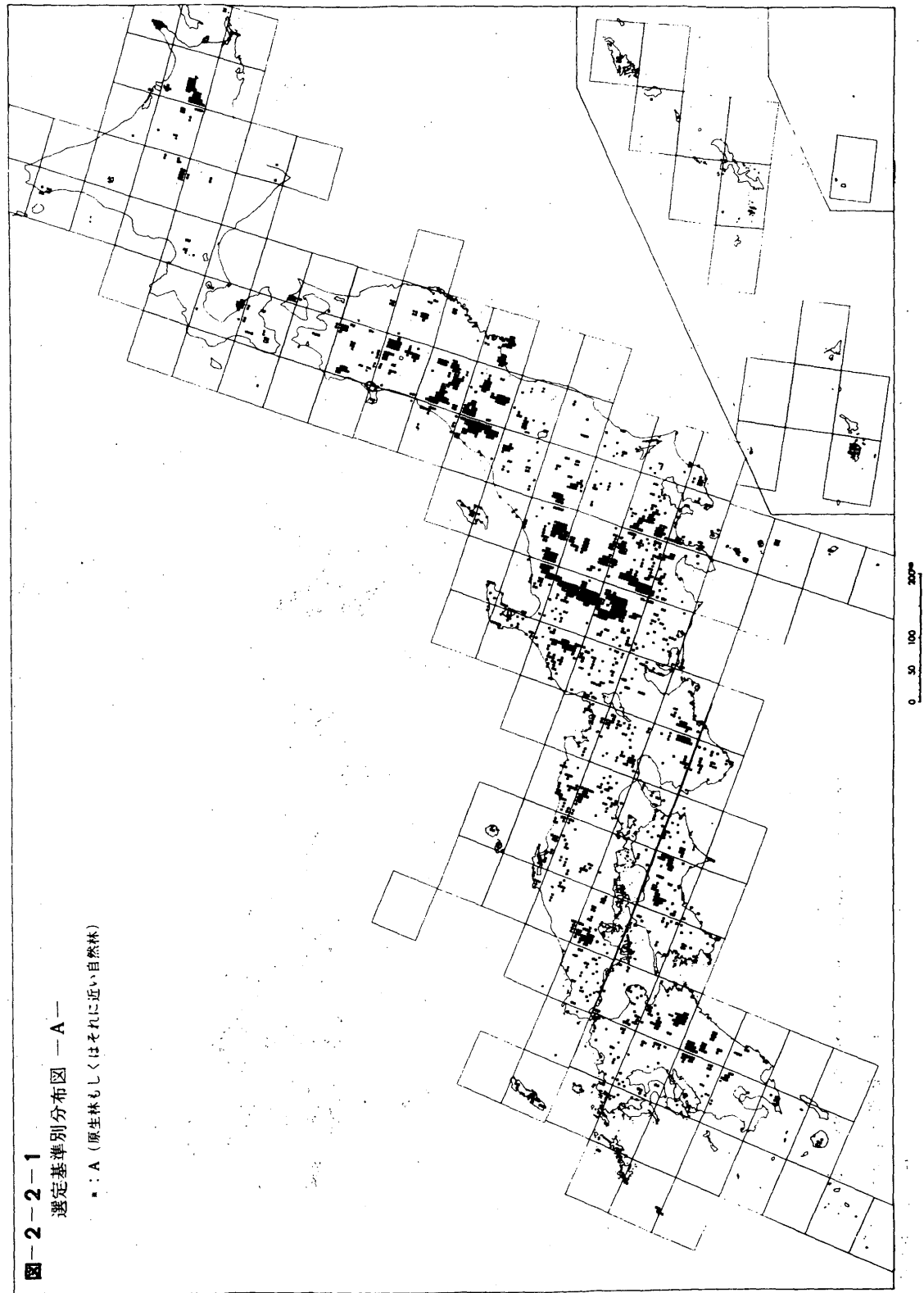


図-2-2-1
 選定基準別分布図 - A -
 ■ : A (原生林もしくはそれに近い自然林)

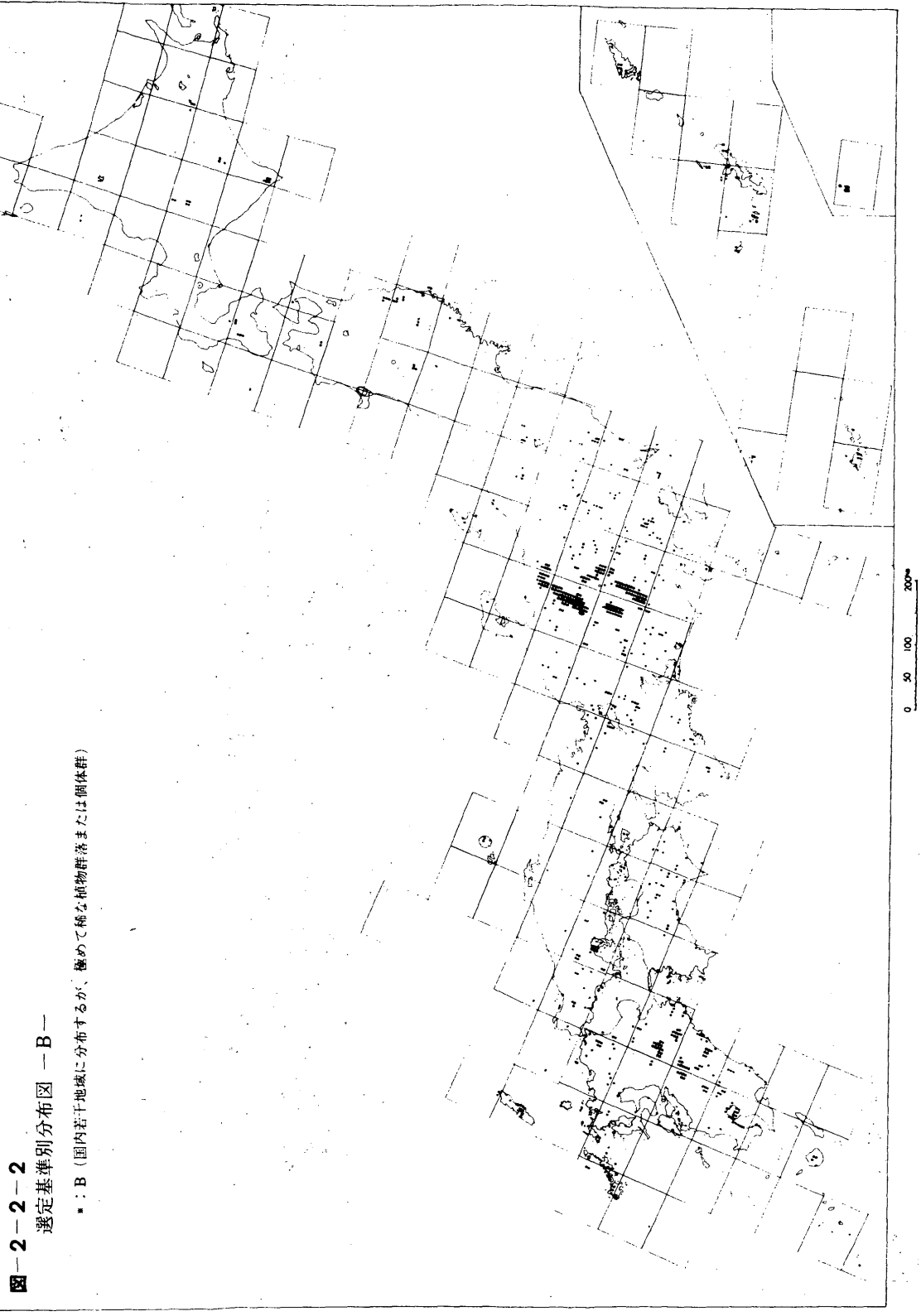


図-2-2-2
 選定基準別分布図 -B-
 ■ : B (国内若干地域に分布するが、極めて稀な植物群落または個体群)

图-2-2-3
選定基準別分布图 -C-

● : C
(比較的普通に見られるものであっても、南限、北限、隣接分布等)
(分布限界になる産地に見られる植物群落または個体群)

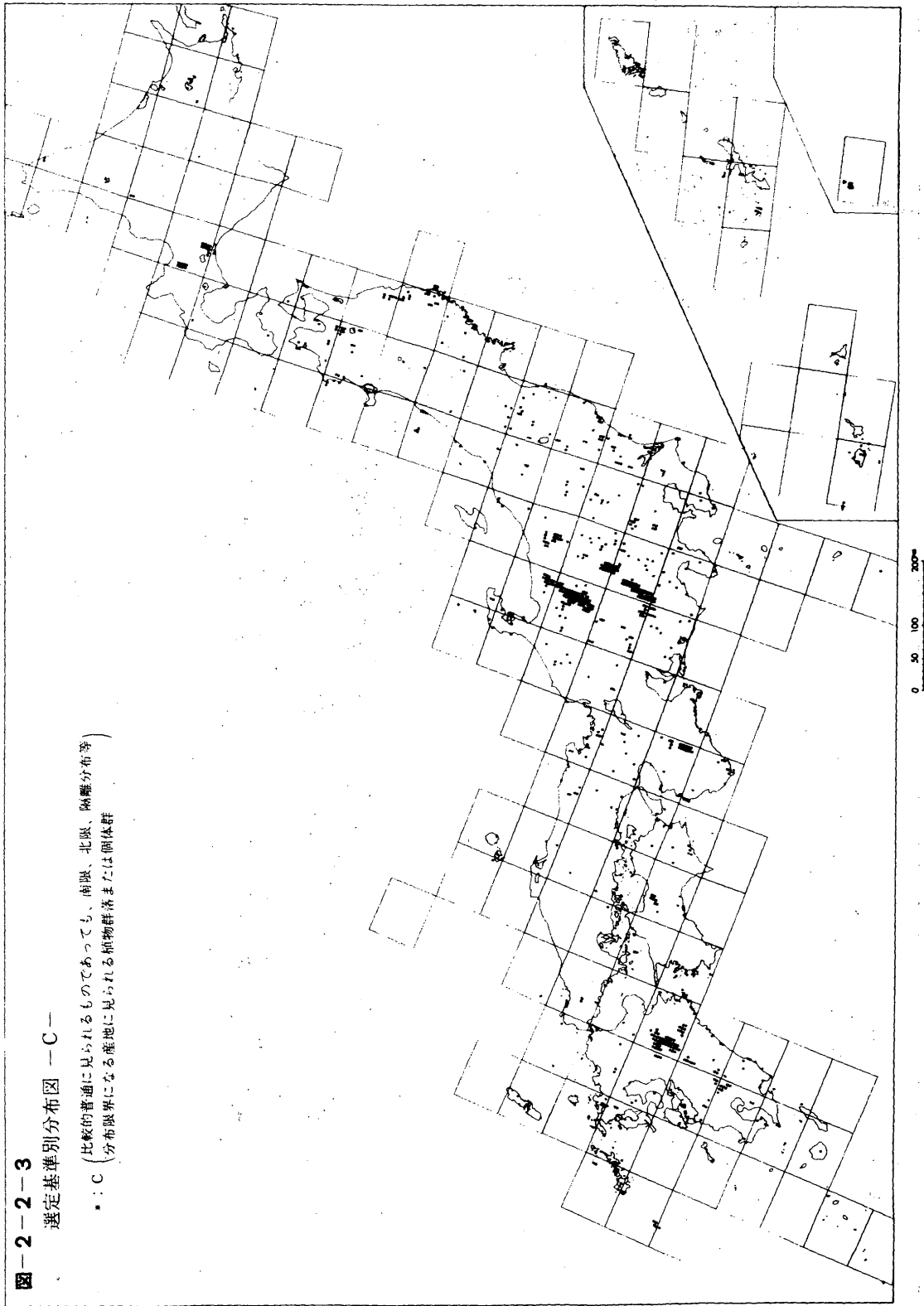
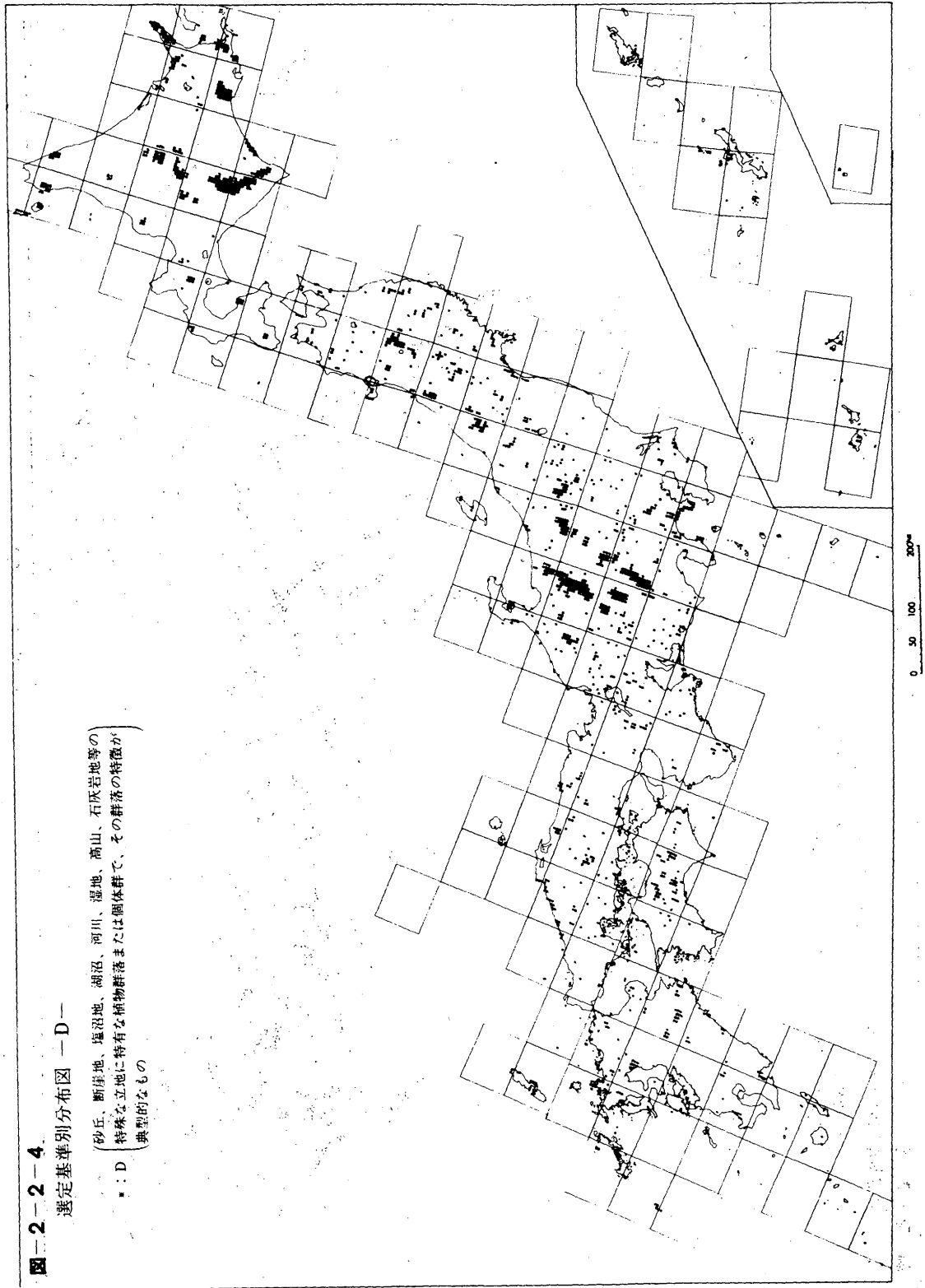


図-2-2-4.

選定基準別分布図 -D-

(砂丘、断崖地、塩沼地、湖沼、河川、湿地、高山、石灰岩地等の
特殊な立地に特有な植物群落または個体群で、その群落の特徴が
典型的なもの)

・ : D



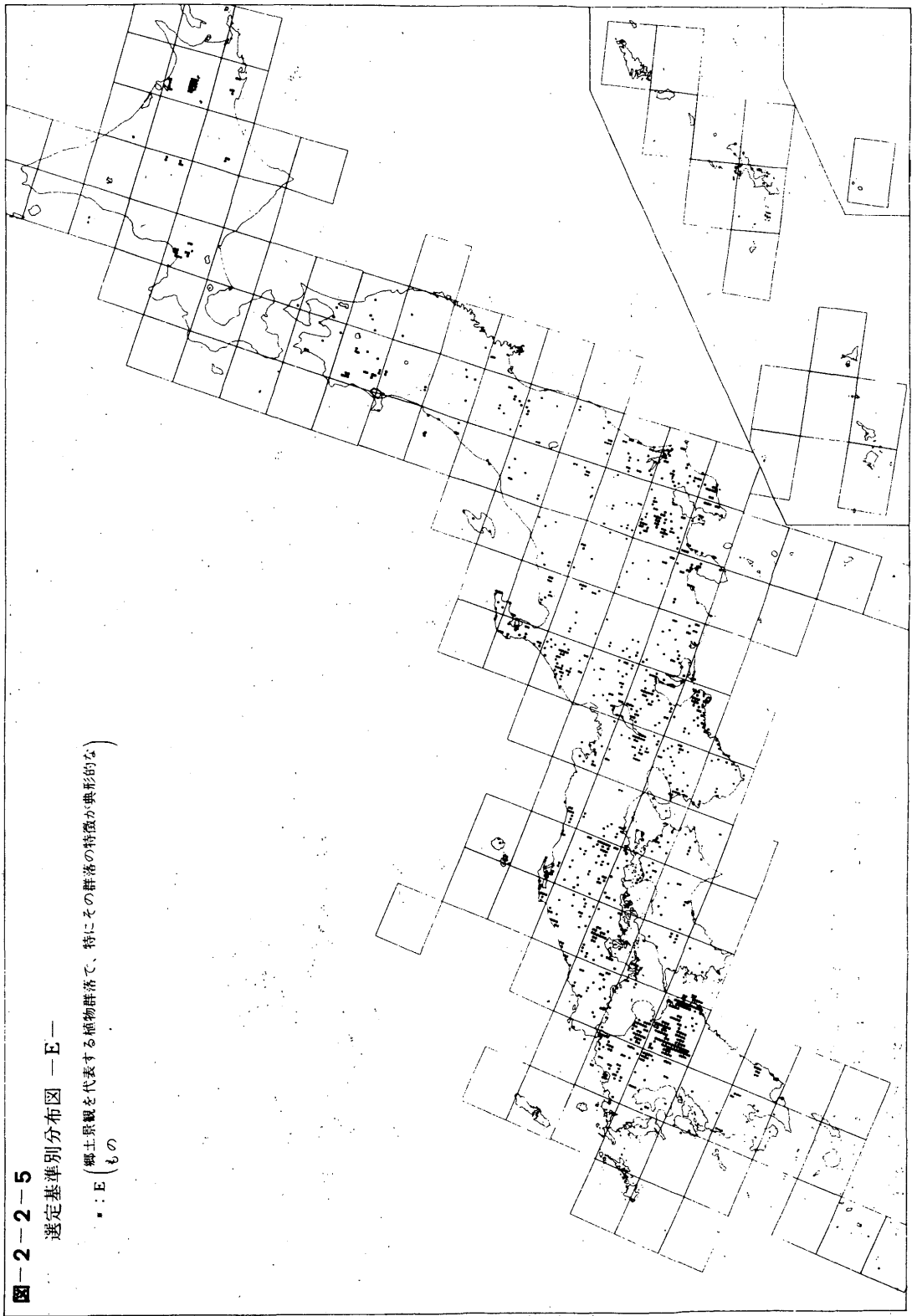


図-2-2-5

選定基準別分布図 — E —

■: E (郷土景観を代表する植物群落で、特にその群落の特徴が典型的なもの)

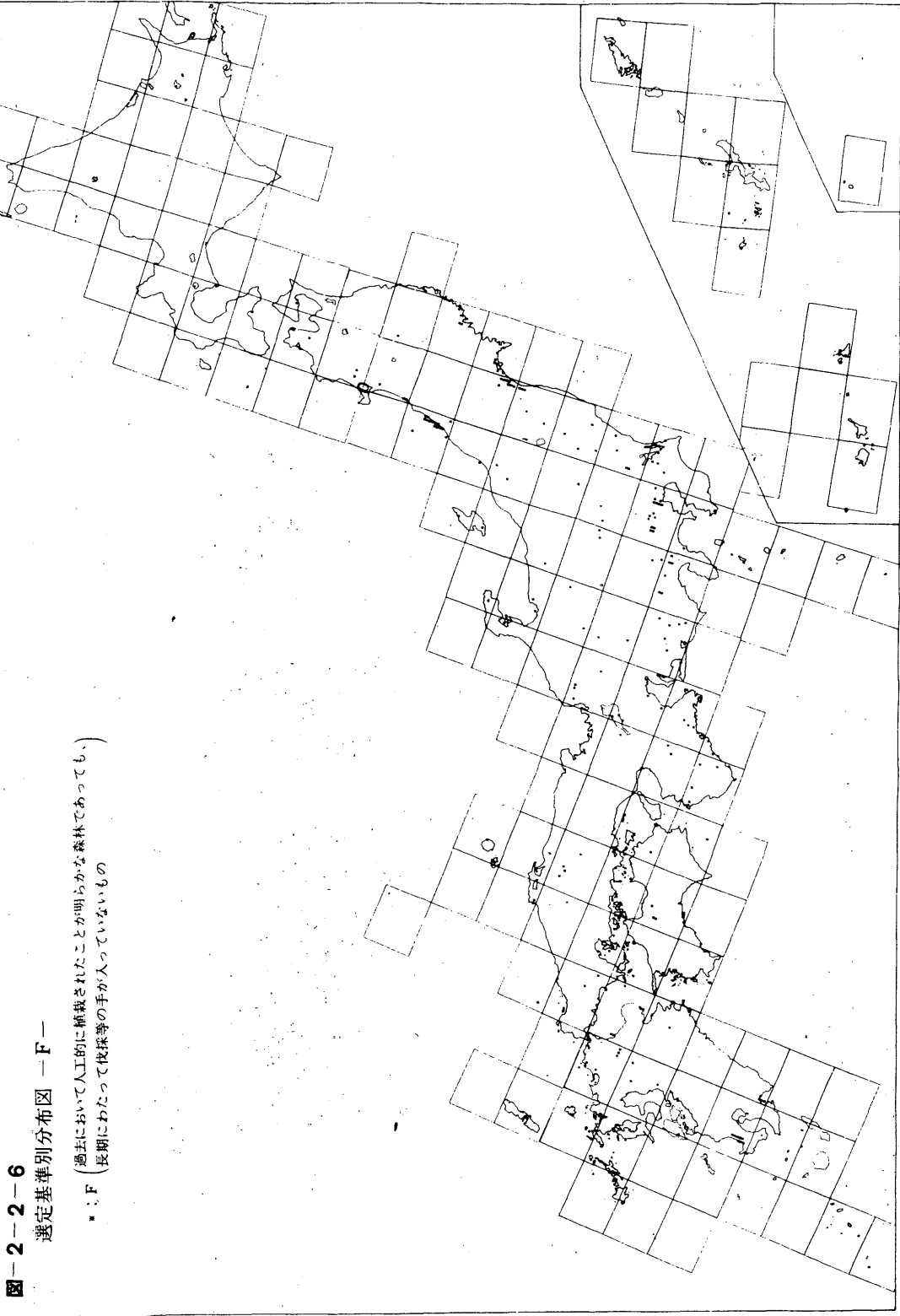


図-2-2-6

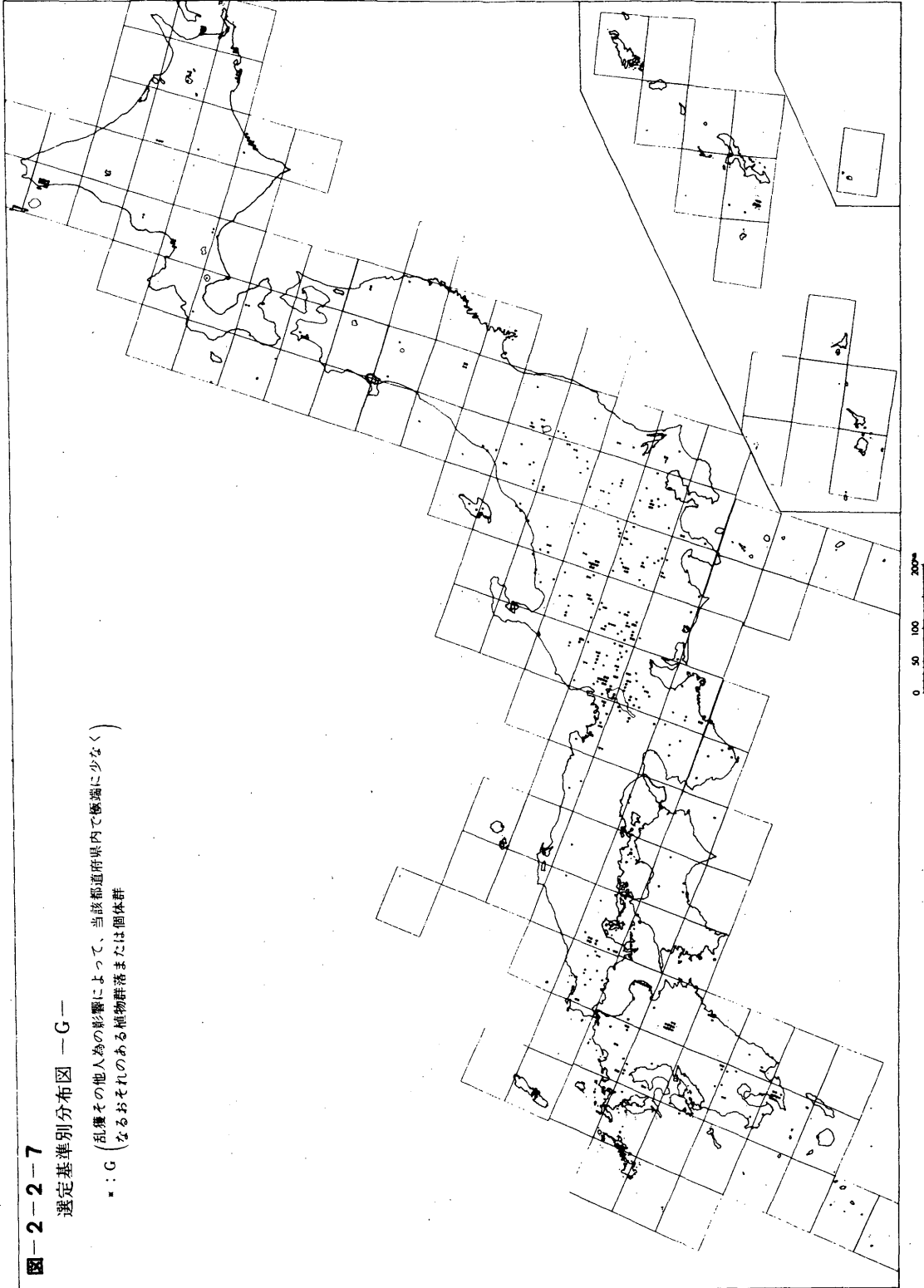
選定基準別分布図 —F—

○ : F (過去において人工的に植栽されたことが明らかでない森林であっても、)
 × : F (長期にわたって伐採等の手が入っていないもの)

図-2-2-7

選定基準別分布図 -G-

■ : G (乱獲その他人為の影響によって、当該都道府県内で極端に少なく
なるおそれのある植物群落または個体群)



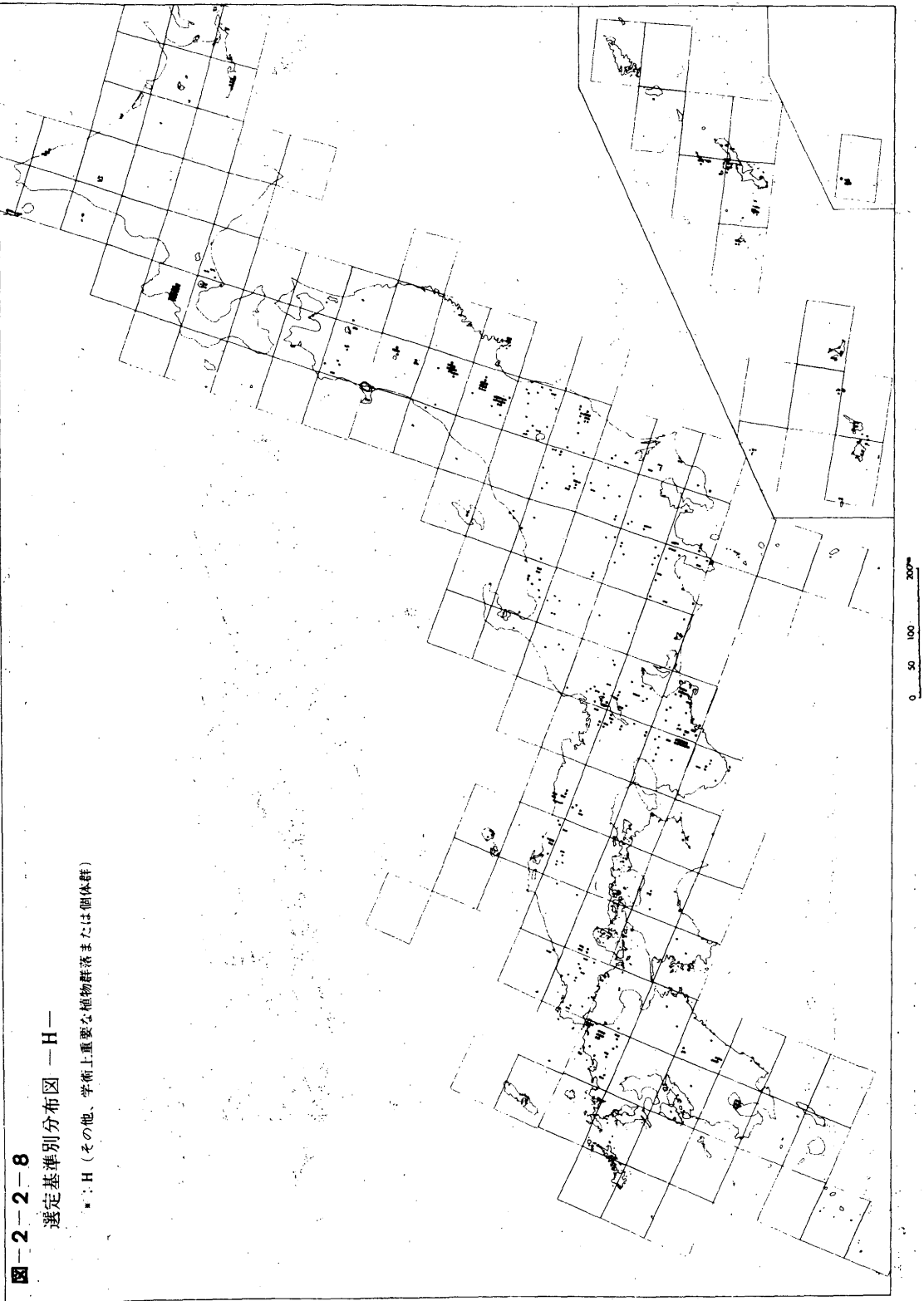


図-2-2-8

選定基準別分布図—H—

■：H（その他、学術上重要な植物群落または個体群）

(3) 保護対策の状況

保護対策の状況を、表 - 2 - 3 に示す。

自然公園に含まれている（一部も含む）ものは、1,865 件あり、全特定群落の約半数に達している。また自然環境保全地域に含まれているものは、338 件であり、両者を合わせると件数では約 6 割、面積では 9 割以上が該当している。

保護区分別にみると、それらのほとんどは特別地域（区）または特別保護地区に含まれており、普通地域（区）に該当しているのは、それらの約 2 割、面積で 1 割弱となっている。

公園（地域）別についてみると、件数が最も多いのは、105 件の富士箱根伊豆国立公園であり、次いで 76 件の中部山岳国立公園、57 件の瀬戸内海国立公園、50 件の琵琶湖国立公園の順となっている。面積では、磐梯朝日国立公園が最も多く、次いで中部山岳国立公園、南アルプス国立公園の順となっている。

天然記念物または名勝に指定されているものは、874 件であり、全特定群落の約 2 割を占めている。

またその他の保護区に該当しているものは、約 1 / 3 の 1,300 件である。

次に選定基準とのクロス集計（表 - 2 - 3 - 4）についてみると、各公園（地域）とも選定基準 A（原生林）または、D（特殊立地）が最も多く、これは、全体の傾向と一致している。

表 - 2 - 3 - 1 保護対策別の件数及び面積

件数 (面積 : ha)

	全 域 指 定		一 部 指 定		地 域 不 明		合 計		総 合 計	
国 立 公 園	620	(142,113.9)	97	(318,790.3)	1	(0.6)	718	(460,904.8)	}	1,865 (800,581.9)
国 定 公 園	506	(45,082.7)	86	(98,051.6)	5	(6.6)	597	(143,140.9)		
都道府県立自然公園	411	(29,190.1)	130	(167,175.9)	9	(170.2)	550	(196,536.2)		
原生自然環境保全地域	3	(42,235.0)	1	(1,219.0)	1	(1,115.0)	5	(44,569.0)	}	338 (101,773.8)
自然環境保全地域	5	(557.1)	5	(14,200.0)	0	(0.0)	10	(14,757.1)		
都道府県立自然環境保全地域	187	(10,847.0)	118	(30,798.9)	16	(671.8)	321	(42,447.7)		
国指定特別天然記念物・特別名勝	51	(3,428.1)	3	(289.0)	7	(1,439.0)	61	(5,156.1)	}	874 (265,126.2)
国指定天然記念物・名勝	192	(119,851.7)	39	(64,060.3)	25	(3,626.3)	256	(187,538.3)		
都道府県指定天然記念物	251	(26,289.2)	56	(24,407.6)	49	(3,994.1)	356	(54,690.9)		
市町村指定天然記念物	63	(1,620.9)	31	(10,735.9)	72	(1,072.0)	166	(13,428.8)		
上記の重複	14	(3,206.9)	7	(1,090.7)	7	(14.5)	28	(4,312.1)		
その他の保護区	491	(2,834.4)	36	(4,029.8)	766	(287,427.1)	1,293	(294,291.3)	1,293	(294,291.3)
									4,370	(1,461,773.2)

表 - 2 - 3 - 2 保護区分別の件数及び面積

件数 (面積 : ha)

保 護 区 分		件数 (面積)
国 立 公 園	特別保護地区	152 (9,402.4)
	特別地域	365 (42,264.4)
	普通地域	52 (9,089.8)
	上記の重複	149 (400,148.2)
国 定 公 園	特別保護地区	57 (6,713.7)
	特別地域	436 (68,135.5)
	普通地域	15 (2,121.2)
	上記の重複	89 (66,170.1)
都 道 府 県 立 自 然 公 園	特別地域	207 (89,540.9)
	普通地域	291 (45,226.4)
	上記の重複	52 (61,768.9)
原生自然環境保全地域		5 (44,569.0)
自 然 環 境 保 全 地 域	特別地区	11 (14,757.1)
	普通地区	0 (0.0)
	上記の重複	0 (0.0)
都 道 府 県 立 自 然 環 境 保 全 地 域	特別地区	119 (14,034.6)
	普通地区	123 (8,077.4)
	上記の重複	79 (20,335.7)
合 計		2,207 (90,185.2)

表 - 2 - 3 - 3 公園（地域）別の件数及び面積

(1) 国立公園 件数（面積：ha）

国 定 公 園 名		件数（面積）	
101	利尻礼文サロベツ	4	(9,509.0)
102	知 床	3	(21,600.0)
103	阿 寒	9	(16,351.4)
104	大 雪 山	6	(43,727.0)
105	支笏洞爺	8	(29,078.0)
106	十和田八幡平	25	(19,834.7)
107	陸中海岸	11	(727.0)
108	磐梯朝日	44	(83,585.1)
109	日 光	44	(2,198.7)
110	上信越高原	48	(43,979.1)
111	秩父多摩	28	(10,470.8)
113	富士箱根伊豆	105	(5,574.3)
114	中部山岳	76	(80,281.2)
115	南アルプス	33	(52,193.8)
116	白 山	28	(3,142.6)
117	伊勢志摩	19	(5,600.7)
118	吉野熊野	29	(7,527.0)
119	山陰海岸	10	(261.8)
120	大山隠岐	29	(354.4)
121	瀬戸内海	57	(4,405.5)
122	足摺宇和海	21	(660.6)
123	阿 蘇	15	(8,903.0)
124	雲仙天草	11	(594.8)
125	西 海	22	(87.8)
126	霧島屋久	27	(8,475.2)
127	西 表	6	(1,781.3)
	合 計	718	(460,904.8)

(2) 国定公園

件数 (面積 : ha)

国 定 公 園 名	件数 (面積)
201 網 走	6 (359.0)
202 二セコ積丹小樽海岸	2 (15,473.0)
203 大 沼	2 (5,500.0)
204 下北半島	6 (242.0)
205 津 軽	13 (371.8)
206 男 鹿	7 (468.0)
207 栗 駒	23 (26,184.0)
208 鳥 海	15 (9,969.6)
209 蔵 王	11 (17,033.3)
210 佐渡弥彦	17 (188.3)
211 越後三山只見	7 (7,511.3)
212 水郷筑波	8 (803.5)
213 南 房 総	11 (38.6)
214 明治の森高尾	1 (480.0)
215 丹沢大山	22 (3,591.7)
216 能登半島	25 (47.7)
217 越前加賀海岸	7 (79.2)
218 妙義荒船佐久高原	6 (37.5)
219 八ヶ岳中信高原	14 (13,863.0)
220 天竜奥三河	10 (1,411.6)
221 揖斐関ヶ原養老	7 (120.7)
222 飛騨木曾川	8 (77.4)
223 三河湾	12 (71.3)
224 愛知高原	6 (175.6)
225 若 狭 湾	19 (139.5)
226 鈴 鹿	25 (1,021.3)
227 室生赤日青山	11 (1,127.3)
228 琵琶湖	50 (1,481.5)
229 明治の森箕面	3 (47.0)
230 大和青垣	2 (31.0)
231 金剛生駒	3 (2.4)
232 高野竜神	9 (440.5)
233 氷ノ山後山那岐山	27 (2,718.3)
234 比婆道後帝釈	7 (1,941.6)
235 西中国山地	14 (1,976.4)
236 北長門海岸	4 (25.2)
237 秋 吉 台	4 (106.2)
238 剣 山	10 (3,825.2)
239 室戸阿南海岸	12 (162.8)
240 石 鎚	11 (3,992.0)
241 北 九 州	5 (939.0)
242 玄 海	28 (799.7)
243 吉岐対島	28 (723.6)
244 耶馬日田英彦山	18 (3,703.0)
245 日豊海岸	10 (988.2)
246 祖母傾	7 (9,052.4)
247 日南海岸	10 (795.9)
248 奄美群島	9 (801.0)
249 沖縄海岸	9 (140.8)
250 沖縄戦跡	1 (8.0)
251 南三陸金華山	15 (2,053.0)
合 計	597 (143,140.9)

(3) 原生自然環境保全地域

件数 (面積 : ha)

地 域 名	件数 (面積)
301 南硫黄島	0 (0.0)
302 屋久島	1 (1,219.0)
303 大井川源流部	1 (1,115.0)
304 十勝川源流部	2 (37,535.0)
305 遠音別岳	1 (4,700.0)
合 計	5 (44,569.0)

(4) 自然環境保全地域

件数 (面積 : ha)

地 域 名	件数 (面積)
401 早池峰	4 (6,007.0)
402 稲尾岳	1 (450.0)
403 太平山	1 (100.0)
404 利根川源流部	4 (7,000.1)
405 白髪山	1 (1,200.0)
合 計	11 (14,757.1)

表 - 2 - 3 - 4 公園（地域）別，選定基準別の件数及び面積

(1) 国立公園

件数

(面積：ha)

	A	B	C	D	E	F	G	H
利尻礼文サロベツ	1 (1776.0)	0 (0.0)	0 (0.0)	4 (9509.0)	0 (0.0)	0 (0.0)	3 (6896.0)	1 (1220.0)
知床	1 (8700.0)	0 (0.0)	0 (0.0)	3 (21600.0)	0 (0.0)	0 (0.0)	0 (0.0)	0 (0.0)
亜寒帯	5 (14776.5)	1 (1330.0)	1 (103.4)	2 (1470.0)	2 (1304.5)	0 (0.0)	1 (103.4)	1 (1.5)
大雪山	3 (6225.0)	0 (0.0)	1 (2.0)	3 (42500.0)	1 (1035.0)	0 (0.0)	2 (1002.0)	0 (0.0)
支笏洞爺	2 (285.0)	0 (0.0)	1 (22500.0)	2 (5906.0)	0 (0.0)	0 (0.0)	0 (0.0)	3 (387.0)
十和田八幡平	11 (16774.5)	0 (0.0)	2 (1400.5)	12 (6875.1)	1 (200.0)	0 (0.0)	1 (0.1)	3 (1076.1)
陸中海岸	3 (236.0)	1 (200.0)	7 (278.0)	0 (0.0)	0 (0.0)	1 (14.0)	0 (0.0)	0 (0.0)
磐梯朝日	12 (80035.5)	3 (154.1)	3 (27.5)	21 (3078.0)	1 (0.5)	1 (81.0)	3 (9.0)	1 (200.0)
日光	15 (590.0)	1 (0.0)	2 (7.1)	19 (1430.5)	2 (12.0)	1 (0.5)	5 (78.6)	8 (547.0)
上信越高原	26 (41653.0)	8 (7214.6)	5 (7901.0)	14 (20276.0)	3 (652.4)	1 (4.5)	4 (202.0)	1 (1.0)
秩父多摩	19 (10343.0)	4 (0.4)	4 (3.2)	12 (159.8)	1 (20.0)	0 (0.0)	6 (41.9)	5 (14.5)
小笠原	0 (0.0)	0 (0.0)	0 (0.0)	0 (0.0)	0 (0.0)	0 (0.0)	0 (0.0)	0 (0.0)
富士箱根伊豆	50 (4074.3)	8 (172.2)	8 (30.2)	28 (1161.2)	13 (75.5)	4 (7.0)	9 (209.8)	12 (165.5)
中部山岳	16 (80179.7)	18 (80071.2)	18 (80010.2)	46 (80149.5)	1 (0.5)	0 (0.0)	4 (7.7)	4 (2.2)
南アルプス	8 (50137.3)	5 (50957.0)	2 (50001.0)	23 (51155.5)	0 (0.0)	0 (0.0)	1 (800.0)	0 (0.0)
白山	16 (2497.0)	1 (0.5)	1 (0.0)	9 (1489.1)	8 (671.0)	0 (0.0)	3 (75.0)	2 (0.6)
伊勢志摩	2 (2.5)	0 (0.0)	1 (2.0)	4 (50.0)	10 (5531.2)	0 (0.0)	0 (0.0)	5 (5519.0)
吉野熊野	17 (7335.9)	2 (6.5)	7 (5527.9)	3 (147.6)	8 (186.4)	4 (76.1)	3 (64.4)	7 (6895.1)

件数(面積：ha)

	A	B	C	D	E	F	G	H
山陰海岸	6 (76.6)	0 (0.0)	2 (0.2)	2 (230.0)	0 (0.0)	1 (5.0)	0 (0.0)	2 (230.0)
大山隠岐	14 (134.0)	1 (200.0)	5 (1.9)	8 (12.7)	4 (39.0)	1 (3.0)	0 (0.0)	9 (5.8)
瀬戸内海	24 (583.4)	3 (2659.6)	5 (101.0)	12 (26.8)	16 (1247.1)	1 (6.0)	5 (37.8)	2 (0.2)
足摺宇和海	17 (653.8)	2 (22.0)	1 (0.3)	3 (6.0)	2 (353.0)	0 (0.0)	1 (2.5)	4 (10.3)
阿蘇	6 (6405.0)	4 (2220.0)	5 (4570.0)	1 (2000.0)	8 (6038.0)	0 (0.0)	2 (20.0)	0 (0.0)
雲仙天草	5 (511.0)	2 (3.1)	1 (3.0)	4 (10.7)	2 (80.1)	0 (0.0)	1 (0.0)	0 (0.0)
西海	8 (81.0)	6 (1.8)	5 (2.5)	8 (3.4)	0 (0.0)	0 (0.0)	0 (0.0)	0 (0.0)
霧島屋久	10 (4787.9)	7 (781.0)	8 (1955.7)	2 (4.0)	1 (582.0)	1 (1.0)	1 (1.0)	2 (2520.0)
西表	1 (1500.0)	2 (151.0)	2 (151.0)	1 (150.0)	0 (0.0)	0 (0.0)	0 (0.0)	3 (130.3)
合計	298 (343053.9)	79 (146145.0)	97 (174579.6)	246 (249250.9)	84 (18028.2)	16 (198.1)	55 (9551.2)	75 (18926.1)

(2) 国定公園

件数
(面積 : ha)

	A	B	C	D	E	F	G	H
網走	2 (120.0)	0 (0.0)	0 (0.0)	4 (239.0)	2 (220.0)	0 (0.0)	0 (0.0)	0 (0.0)
二セコ積丹	0	0	0	1	0	0	0	1
小樽海岸	(0.0)	(0.0)	(0.0)	(10.0)	(0.0)	(0.0)	(0.0)	(15463.0)
大沼	1 (2500.0)	0 (0.0)	0 (0.0)	1 (300.0)	0 (0.0)	0 (0.0)	0 (0.0)	0 (0.0)
下北半島	2 (185.0)	1 (38.0)	1 (1.0)	1 (16.0)	0 (0.0)	0 (0.0)	1 (2.0)	0 (0.0)
津軽	1 (75.5)	0 (0.0)	6 (138.6)	6 (232.0)	0 (0.0)	1 (1.2)	1 (0.0)	2 (134.0)
男鹿	2 (316.0)	0 (0.0)	1 (3.0)	4 (149.0)	1 (6.0)	0 (0.0)	0 (0.0)	1 (310.0)
栗駒	13 (24785.0)	0 (0.0)	0 (0.0)	14 (2669.0)	0 (0.0)	0 (0.0)	0 (0.0)	2 (6530.0)
鳥海	6 (6905.1)	0 (0.0)	1 (230.0)	6 (2095.5)	2 (56.0)	1 (2160.0)	0 (0.0)	1 (13.0)
蔵王	7 (16820.0)	0 (0.0)	1 (2.0)	3 (315.0)	1 (56.3)	0 (0.0)	0 (0.0)	1 (12900.0)
佐渡弥彦	6 (5.5)	5 (80.7)	2 (51.0)	5 (51.1)	2 (130.0)	0 (0.0)	3 (101.6)	2 (0.4)
徒後三山只見	3 (7502.1)	0 (0.0)	0 (0.0)	3 (4502.7)	1 (3000.0)	0 (0.0)	1 (3000.0)	2 (6.5)
水郷筑波	1 (1.0)	1 (700.0)	4 (747.5)	0 (0.0)	5 (758.0)	3 (746.0)	0 (0.0)	1 (100.0)
南房総	6 (17.5)	0 (0.0)	1 (0.1)	2 (13.5)	1 (3.0)	0 (0.0)	1 (4.5)	0 (0.0)
明治の森高尾	1 (480.0)	0 (0.0)	1 (480.0)	0 (0.0)	1 (480.0)	1 (480.0)	0 (0.0)	0 (0.0)
丹沢大山	18 (3590.5)	2 (0.2)	0 (0.0)	4 (1.2)	1 (4.1)	0 (0.0)	0 (0.0)	0 (0.0)
能登半島	12 (28.7)	0 (0.0)	5 (10.2)	8 (8.2)	7 (26.8)	0 (0.0)	0 (0.0)	4 (0.8)
越前加賀海岸	3 (18.2)	0 (0.0)	1 (0.0)	4 (61.0)	1 (3.0)	0 (0.0)	0 (0.0)	0 (0.0)
妙義荒船	0	3	3	1	0	0	0	0
佐久高原	(0.0)	(4.5)	(5.5)	(30.0)	(0.0)	(0.0)	(0.0)	(0.0)

件数
(面積 : ha)

	A	B	C	D	E	F	G	H
八ヶ岳中信高原	3 (12450.0)	7 (13153.0)	1 (12000.0)	3 (13020.0)	1 (20.0)	0 (0.0)	4 (152.0)	2 (220.0)
天竜奥三河	3 (180.5)	2 (3.0)	3 (1017.0)	1 (1.0)	2 (324.5)	2 (135.6)	0 (0.0)	0 (0.0)
揖斐関ヶ原養老	5 (116.3)	1 (1.0)	0 (0.0)	4 (90.4)	2 (0.3)	0 (0.0)	5 (116.0)	0 (0.0)
飛騨木曾川	4 (75.2)	3 (1.6)	2 (1.5)	4 (2.3)	2 (25.0)	0 (0.0)	4 (51.8)	0 (0.0)
三河湾	9 (63.8)	2 (4.0)	3 (10.0)	1 (1.0)	10 (67.3)	0 (0.0)	0 (0.0)	0 (0.0)
愛知高原	4 (170.0)	0 (0.0)	0 (0.0)	2 (5.6)	0 (25.0)	0 (0.0)	0 (0.0)	0 (0.0)
若狭湾	14 (108.5)	0 (0.0)	1 (0.0)	0 (0.0)	3 (31.0)	0 (0.0)	1 (0.0)	0 (0.0)
鈴鹿	4 (110.7)	7 (121.8)	0 (0.0)	5 (524.8)	3 (277.0)	0 (0.0)	5 (125.5)	6 (80.3)
室生赤目青山	3 (461.3)	0 (0.0)	2 (2.3)	4 (415.0)	5 (251.8)	0 (0.0)	2 (37.5)	1 (36.5)
琵琶湖	5 (659.7)	13 (211.1)	0 (0.0)	11 (190.3)	12 (90.6)	3 (191.5)	5 (169.5)	15 (192.8)
明治の森箕面	2 (42.0)	0 (0.0)	0 (0.0)	0 (0.0)	1 (5.0)	0 (0.0)	0 (0.0)	0 (0.0)
大和青垣	1 (31.0)	0 (0.0)	0 (0.0)	1 (0.0)	1 (31.0)	0 (0.0)	1 (0.0)	2 (31.0)
金剛生駒	0 (0.0)	0 (0.0)	0 (0.0)	0 (0.0)	3 (2.4)	0 (0.0)	0 (0.0)	0 (0.0)
高野竜神	7 (419.0)	0 (0.0)	0 (0.0)	0 (0.0)	0 (0.0)	0 (0.0)	0 (0.0)	2 (21.5)
氷ノ山後山那岐山	18 (2643.0)	1 (0.8)	4 (1.3)	7 (75.1)	1 (50.0)	0 (0.0)	1 (0.0)	2 (227.0)
比婆道後帝釈	4 (1776.1)	0 (0.0)	1 (71.0)	1 (1561.0)	3 (165.0)	0 (0.0)	0 (0.0)	0 (0.0)
西中国山地	9 (1830.0)	2 (510.0)	0 (0.0)	2 (24.4)	4 (424.0)	0 (0.0)	3 (536.0)	3 (522.0)
北長門海岸	2 (24.0)	1 (1.0)	1 (0.2)	0 (0.0)	2 (24.0)	0 (0.0)	2 (1.2)	2 (5.2)
秋吉台	3 (6.2)	2 (101.0)	1 (100.0)	0 (0.0)	0 (0.0)	0 (0.0)	1 (1.0)	0 (0.0)
剣山	4 (3260.0)	1 (340.0)	1 (20.0)	5 (2455.2)	0 (0.0)	0 (0.0)	0 (0.0)	0 (0.0)

件数
(面積：ha)

	A	B	C	D	E	F	G	H
室戸阿南海岸	5 (130.2)	2 (3.0)	1 (2.0)	3 (112.6)	1 (4.0)	0 (0.0)	0 (0.0)	2 (23.0)
石 鎚	6 (3940.0)	3 (1.0)	2 (1855.0)	4 (3851.4)	0 (0.0)	1 (50.0)	0 (0.0)	2 (50.1)
北九州	0 (0.0)	2 (643.0)	0 (0.0)	2 (643.0)	2 (291.0)	0 (0.0)	1 (5.0)	4 (927.0)
玄海	3 (19.0)	2 (0.9)	1 (0.1)	15 (96.1)	4 (490.0)	2 (195.0)	7 (1.3)	4 (46.6)
志岐対島	11 (699.5)	15 (24.0)	0 (0.0)	15 (21.0)	0 (0.0)	0 (0.0)	0 (0.0)	0 (0.0)
耶馬日田英彦山	11 (1785.8)	4 (180.8)	2 (0.2)	1 (0.2)	3 (2066.0)	1 (570.0)	3 (734.2)	4 (736.2)
日豊海岸	1 (14.0)	3 (17.5)	5 (26.2)	1 (0.5)	1 (930.0)	0 (0.0)	0 (0.0)	0 (0.0)
祖母傾	4 (9038.0)	3 (3979.4)	1 (3975.0)	3 (3399.9)	0 (0.0)	0 (0.0)	0 (0.0)	1 (1.9)
日南海岸	4 (26.9)	3 (4.1)	4 (21.1)	1 (150.0)	3 (24.8)	1 (600.0)	0 (0.0)	2 (4.8)
奄美群島	0 (0.0)	1 (103.0)	1 (71.0)	4 (269.0)	1 (6.0)	1 (30.0)	0 (0.0)	1 (322.0)
沖縄海岸	0 (0.0)	6 (123.6)	1 (0.5)	2 (18.0)	1 (2.0)	0 (0.0)	1 (1.0)	5 (123.7)
沖縄戦跡	0 (0.0)	0 (0.0)	0 (0.0)	1 (8.0)	0 (0.0)	0 (0.0)	0 (0.0)	1 (8.0)
南三陸金山	12 (1189.0)	0 (0.0)	5 (51.0)	1 (840.0)	3 (114.0)	0 (0.0)	0 (0.0)	1 (1000.0)
合 計	245 (104619.3)	98 (20352.0)	70 (20894.3)	70 (41169.0)	101 (10485.4)	17 (5159.3)	63 (5040.4)	83 (40637.3)

(3) 原生自然環境保全地域

件数
(面積：ha)

	A	B	C	D	E	F	G	H
南硫黄島	0 (0.0)	0 (0.0)	0 (0.0)	0 (0.0)	0 (0.0)	0 (0.0)	0 (0.0)	0 (0.0)
屋久島	1 (1219.0)	0 (0.0)	0 (0.0)	0 (0.0)	0 (0.0)	0 (0.0)	0 (0.0)	0 (0.0)
大井川源流部	1 (1115.0)	0 (0.0)	1 (1115.0)	0 (0.0)	0 (0.0)	0 (0.0)	0 (0.0)	0 (0.0)
十勝川源流部	1 (1035.0)	0 (0.0)	0 (0.0)	1 (36500.0)	1 (1035.0)	0 (0.0)	0 (0.0)	0 (0.0)
遠音別岳	0 (0.0)	0 (0.0)	0 (0.0)	1 (4700.0)	0 (0.0)	0 (0.0)	0 (0.0)	0 (0.0)
合 計	3 (3369.0)	0 (0.0)	1 (1115.0)	2 (41200.0)	1 (1035.0)	0 (0.0)	0 (0.0)	0 (0.0)

(4) 自然環境保全地域

件数
(面積：ha)

	A	B	C	D	E	F	G	H
早池峰	1 (4700.0)	2 (1300.0)	0 (0.0)	1 (1300.0)	0 (0.0)	0 (0.0)	0 (0.0)	0 (0.0)
稲尾岳	1 (450.0)	0 (0.0)	0 (0.0)	0 (0.0)	0 (0.0)	0 (0.0)	0 (0.0)	0 (0.0)
太平山	0 (0.0)	0 (0.0)	1 (100.0)	0 (0.0)	0 (0.0)	0 (0.0)	1 (100.0)	0 (0.0)
利根川源流部	2 (7000.0)	0 (0.0)	0 (0.0)	3 (4500.1)	0 (0.0)	0 (0.0)	0 (0.0)	0 (0.0)
白髪岳	1 (1200.0)	0 (0.0)	0 (0.0)	0 (0.0)	0 (0.0)	0 (0.0)	0 (0.0)	0 (0.0)
合 計	5 (13350.0)	2 (1307.0)	1 (100.0)	4 (5800.1)	0 (0.0)	0 (0.0)	0 (0.0)	0 (0.0)

(4) 面積別の分布

面積別の件数を，表 - 2 - 4 に示す。

最も頻度が高いのは 1 ha 以上 10ha 未満のもので，全特定群落の約 1 / 3 が含まれている。次いで 1 ha 未満も多く，両者を合わせると，全体の約 6 割に達している。

10ha 以上 100ha 未満のものは約 1 / 4 あり，100ha 以上 1,000ha 未満が約 1 割，1,000ha 以上のものは約 4 % となっており，大面積のものほど少なくなっている。

都道府県別にみると，大面積（1,000ha 以上）のものが多い地域としては，北海道，岩手，山形，長野などがあげられる。また小面積（1 ha 未満）のものが多い地域としては，群馬，富山，石川，岐阜，滋賀，兵庫などがあげられる。

表 - 2 - 4 - 1 面積別件数（地方別）

件数（面積：ha）

	1ha 未満	1ha 以上 10ha 未満	10ha 以上 50ha 未満	50ha 以上 100ha 未満	100ha 以上 500ha 未満	500ha 以上 1000ha 未 満
1 北海道	2	18	18	7	28	9
2 裏東北	21	60	50	26	40	13
3 表東北	18	90	76	13	32	11
4 北関東	88	109	51	17	24	7
5 南関東	62	103	58	18	25	5
6 北 陸	208	116	39	10	15	2
7 甲 信	33	41	26	11	14	8
8 東 海	93	130	64	16	26	5
9 近 畿	79	80	46	10	7	2
10 紀 伊	50	71	31	20	18	0
11 阪神・山陽	102	110	37	26	29	2
12 山 陰	33	61	21	13	8	2
13 四 国	34	113	50	16	22	2
14 山口・北九州	58	81	51	7	11	2
15 中九州	56	65	38	9	17	3
16 南九州・沖縄	70	80	49	12	23	7
17 全 国	1,007	1,328	705	231	339	80

	1000ha 以上 5000ha 未満	5000ha 以上 10000ha 未満	10000ha 以上
1 北海道	22	6	5
2 裏東北	18	4	3
3 表東北	14	3	1
4 北関東	7	0	0
5 南関東	3	0	0
6 北 陸	1	0	0
7 甲 信	13	5	6
8 東 海	1	0	0
9 近 畿	2	1	0
10 紀 伊	0	1	0
11 阪神・山陽	2	0	0
12 山 陰	0	0	0
13 四 国	3	0	0
14 山口・北九州	1	0	0
15 中九州	9	0	0
16 南九州・沖縄	12	0	0
17 全 国	108	20	15

表 - 2 - 4 - 2 面積別件数 (都道府県別)

件数
(面積 : ha)

	1ha 未満	1ha 以上 10ha 未満	10ha 以上 50ha 未満	50ha 以上 100ha 未満	100ha 以上 500ha 未満	500ha 以上 1000ha 未満
1 北海道	2	18	18	7	28	9
2 青森	11	25	23	7	11	0
3 岩手	2	14	18	5	15	5
4 宮城	0	28	25	5	8	4
5 秋田	4	21	16	9	13	8
6 山形	6	14	11	10	16	5
7 福島	16	48	33	3	9	2
8 茨城	8	20	20	5	8	1
9 栃木	13	31	11	4	5	1
10 群馬	46	26	13	8	10	5
11 埼玉	21	32	7	0	1	0
12 千葉	13	48	13	4	9	0
13 東京都	15	37	26	6	7	3
14 神奈川県	34	18	19	8	9	2
15 新潟	39	24	16	7	7	0
16 富山	97	37	1	0	1	0
17 石川	53	30	11	0	6	2
18 福井	19	25	11	3	1	0
19 山梨	28	38	21	9	3	2
20 長野	5	3	5	2	11	6
21 岐阜	59	35	17	10	10	1
22 静岡県	26	55	29	6	14	4
23 愛知県	8	40	18	0	2	0
24 三重	36	33	16	6	12	0
25 滋賀	51	33	25	6	3	1
26 京都	22	40	16	3	1	0
27 大阪	16	14	2	0	0	0
28 兵庫県	50	31	8	2	3	0
29 奈良	6	7	5	1	3	1
30 和歌山	14	38	15	14	6	0
31 鳥取	25	23	6	1	3	2
32 島根	8	38	15	12	5	0
33 岡山	5	35	10	4	2	0
34 広島	31	30	17	20	24	2
35 山口	15	30	20	2	1	1
36 徳島	9	35	17	2	4	1
37 香川	9	18	4	1	1	0
38 愛媛	14	32	8	5	2	0
39 高知	2	28	21	8	15	1
40 福岡	18	27	18	5	8	1
41 佐賀	25	24	13	0	2	0
42 長崎	32	37	13	5	3	0
43 熊本	13	4	7	3	3	2
44 大分	11	24	18	1	11	1
45 宮崎	23	16	4	1	6	3
46 鹿児島	13	29	24	7	11	4
47 沖縄	34	35	21	4	6	0
48 全国	1,007	1,328	705	231	339	80

件数 (面積 : ha)

	1000ha 以上 5000ha 未満	5000ha 以上 10000ha 未満	10000ha 以上
1	22	6	5
2	3	0	0
3	11	1	0
4	2	2	1
5	5	0	0
6	10	4	3
7	1	0	0
8	2	0	0
9	0	0	0
10	5	0	0
11	0	0	0
12	0	0	0
13	2	0	0
14	1	0	0
15	1	0	0
16	0	0	0
17	0	0	0
18	0	0	0
19	0	0	0
20	13	5	6
21	0	0	0
22	1	0	0
23	0	0	0
24	0	1	0
25	0	0	0
26	1	0	0
27	0	0	0
28	0	0	0
29	1	1	0
30	0	0	0
31	0	0	0
32	0	0	0
33	0	0	0
34	2	0	0
35	0	0	0
36	0	0	0
37	0	0	0
38	0	0	0
39	3	0	0
40	0	0	0
41	1	0	0
42	0	0	0
43	5	0	0
44	4	0	0
45	8	0	0
46	3	0	0
47	1	0	0
48	108	20	15

(5) 標高別の分布

標高区分別の件数及び面積を表 - 2 - 5 に示す。

全体としては、50m未満に分布するものが最も多く、標高が高くなるにつれて、漸次減少してゆく傾向がみられる。但し面積については、1,000m前後が最も大きく、前後で次第に減少してゆく傾向がみられる。なお大面積のものは、いくつかの標高区分にまたがっているため、件数や面積の合計は、重複している。

地域別にみると、50m未満に分布が比較的多いのは、北海道、千葉、石川、三重、和歌山、沖縄などとなっている。また100m前後に分布が集中している地域としては、東京、滋賀などがあげられる。100m~1,000mに比較的多く分布している地域としては、北海道、山形、広島などがあげられ、1,000m~2,000mでは、山形、長野、2,000m以上では、富山、山梨、長野、岐阜、静岡などに多くみられる。

表 - 2 - 5 - 1 標高区分別の件数及び面積（地方別）

件数（面積：ha）

	50m 未満	50m 以上 100m 未満	100m 以上 200m 未満
1 北海道	40 (66,602.9)	18 (30,311.1)	26 (35,007.9)
2 裏東北	43 (4,317.4)	27 (4,034.4)	27 (1,738.9)
3 表東北	49 (5,663.9)	39 (3,021.0)	36 (4,224.2)
4 北関東	55 (1,772.6)	15 (87.4)	29 (596.4)
5 南関東	105 (1,784.1)	44 (751.0)	58 (4,372.4)
6 北 陸	109 (692.9)	40 (70.9)	36 (146.6)
7 甲 信	0 (0.0)	0 (0.0)	3 (1.1)
8 東 海	52 (506.5)	25 (491.0)	46 (728.2)
9 近 畿	20 (198.5)	42 (467.9)	55 (466.2)
10 紀 伊	91 (6,490.6)	40 (6,427.5)	36 (6,452.8)
11 阪神・山陽	60 (2,990.2)	26 (3,058.2)	63 (6,208.3)
12 山 陰	49 (756.5)	23 (345.3)	16 (459.0)
13 四 国	79 (1,323.2)	39 (1,159.9)	37 (1,149.3)
14 山口・北九州	77 (2,022.7)	40 (418.9)	34 (712.7)
15 中九州	69 (1,374.3)	35 (3,252.6)	32 (4,001.0)
16 南九州・沖縄	129 (5,594.7)	45 (4,578.2)	32 (7,359.9)
17 全 国	1,027 (102,089.6)	498 (58,475.2)	566 (73,624.7)

	200m 以上 300m 未満	300m 以上 400m 未満	400m 以上 500m 未満
1 北海道	27 (41,509.2)	25 (63,267.5)	23 (72,735.9)
2 裏東北	41 (70,448.0)	46 (89,507.0)	49 (118,705.5)
3 表東北	38 (4,558.5)	33 (5,162.7)	34 (9,155.6)
4 北関東	22 (1,840.2)	16 (2,249.6)	17 (2,200.4)
5 南関東	31 (3,841.9)	19 (4,283.3)	18 (4,012.0)
6 北 陸	24 (47.2)	13 (40.6)	17 (204.0)
7 甲 信	10 (1,307.2)	7 (1,303.3)	10 (1,776.6)
8 東 海	34 (719.5)	36 (640.9)	17 (656.9)
9 近 畿	23 (600.5)	33 (703.3)	27 (2,778.1)
10 紀 伊	24 (6,687.6)	24 (7,398.0)	23 (7,295.7)
11 阪神・山陽	63 (8,151.2)	57 (8,851.9)	56 (9,321.5)
12 山 陰	13 (175.0)	17 (89.1)	18 (82.6)
13 四 国	23 (865.3)	25 (437.2)	23 (504.5)
14 山口・北九州	32 (1,026.5)	22 (663.5)	22 (500.7)
15 中九州	24 (3,435.9)	24 (4,477.5)	25 (2,538.0)
16 南九州・沖縄	24 (10,782.6)	23 (11,530.7)	26 (11,323.4)
17 全国	453 (155,995.4)	420 (200,605.3)	405 (243,790.6)

件数 (面積 : ha)

	500m 以上 600m 未満	600m 以上 700m 未満	700m 以上 800m 未満
1 北海道	26 (83,713.3)	22 (89,940.3)	23 (93,090.7)
2 裏東北	39 (119,553.5)	39 (123,826.6)	35 (129,341.9)
3 表東北	44 (39,891.9)	44 (48,975.9)	42 (51,661.9)
4 北関東	13 (3,163.8)	14 (1,972.9)	14 (1,691.0)
5 南関東	13 (3,626.3)	17 (2,679.3)	19 (5,364.8)
6 北 陸	17 (170.9)	17 (3,210.2)	20 (3,456.3)
7 甲 信	12 (5,923.4)	11 (7,023.3)	15 (60,026.2)
8 東 海	28 (897.6)	35 (1,429.9)	25 (1,198.5)
9 近 畿	28 (2,587.4)	21 (3,088.8)	24 (3,046.7)
10 紀 伊	19 (1,326.9)	22 (1,451.5)	25 (2,205.8)
11 阪神・山陽	57 (9,535.4)	38 (4,707.3)	29 (4,418.3)
12 山 陰	12 (240.3)	10 (1,091.0)	9 (932.0)
13 四 国	28 (1,184.6)	24 (2,193.0)	24 (4,439.0)
14 山口・北九州	18 (782.7)	20 (1,182.8)	18 (1,105.8)
15 中九州	21 (1,867.2)	22 (5,298.4)	24 (14,053.0)
16 南九州・沖縄	19 (12,343.6)	15 (8,634.4)	14 (12,876.6)
17 全 国	394 (286,807.9)	371 (306,705.1)	360 (388,908.0)

	800m 以上 900m 未満	900m 以上 1000m 未満	1000m 以上 1100m 未満
1 北海道	26 (95,769.9)	27 (95,975.4)	29 (173,057.2)
2 裏東北	35 (127,730.2)	34 (127,640.2)	43 (130,793.7)
3 表東北	43 (51,575.8)	34 (52,432.9)	33 (56,249.9)
4 北関東	14 (1,553.8)	15 (7,943.8)	15 (5,612.9)
5 南関東	18 (5,424.2)	11 (5,158.1)	11 (5,289.7)
6 北 陸	21 (4,191.9)	13 (4,284.6)	19 (4,798.6)
7 甲 信	17 (151,374.8)	21 (175,066.0)	23 (197,768.0)
8 東 海	28 (2,601.4)	23 (2,561.9)	26 (3,160.3)
9 近 畿	21 (3,667.1)	17 (8,903.6)	18 (6,946.2)
10 紀 伊	29 (2,221.1)	24 (1,494.1)	13 (884.0)
11 阪神・山陽	33 (3,699.6)	25 (2,215.0)	19 (1,970.5)
12 山 陰	11 (1,876.0)	13 (2,143.0)	16 (2,165.0)
13 四 国	23 (4,403.0)	29 (4,494.0)	31 (8,116.0)
14 山口・北九州	19 (1,112.7)	13 (736.3)	7 (869.3)
15 中九州	21 (15,842.1)	30 (22,913.9)	22 (23,261.1)
16 南九州・沖縄	16 (17,097.1)	13 (18,015.6)	14 (17,340.2)
17 全 国	375 (490,140.1)	342 (531,977.7)	339 (638,282.1)

件数 (面積 : ha)

	1100m 以上 1200m 未満	1200m 以上 1300m 未満	1300m 以上 1400m 未満
1 北海道	27 (167,511.2)	23 (133,781.2)	19 (124,689.2)
2 裏東北	35 (125,353.7)	33 (121,086.2)	38 (118,563.7)
3 表東北	28 (48,397.5)	25 (47,207.5)	25 (44,748.8)
4 北関東	15 (6,498.1)	10 (6,741.6)	15 (8,740.1)
5 南関東	9 (4,646.5)	10 (4,981.1)	8 (4,415.2)
6 北 陸	15 (4,475.9)	15 (4,417.2)	18 (4,740.2)
7 甲 信	21 (207,352.0)	31 (209,434.2)	37 (212,651.6)
8 東 海	21 (2,889.1)	18 (2,373.2)	23 (3,572.0)
9 近 畿	16 (6,991.2)	10 (6,187.3)	7 (7,259.9)
10 紀 伊	11 (1,121.0)	7 (1,157.8)	4 (452.0)
11 阪神・山陽	14 (1,756.0)	10 (1,401.0)	5 (615.0)
12 山 陰	13 (2,202.0)	13 (2,117.0)	7 (1,100.0)
13 四 国	24 (10,114.1)	23 (9,701.5)	23 (9,285.5)
14 山口・北九州	3 (719.0)	3 (1,125.0)	1 (500.0)
15 中九州	20 (22,728.1)	19 (22,657.0)	15 (21,961.0)
16 南九州・沖縄	22 (17,036.1)	18 (16,605.6)	16 (16,105.5)
17 全 国	294 (629,791.0)	268 (590,974.2)	261 (579,399.5)

	1400m 以上 1500m 未満	1500m 以上 1600m 未満	1600m 以上 1700m 未満
1 北海道	14 (103,343.0)	12 (100,443.0)	9 (133,413.0)
2 裏東北	31 (108,106.2)	26 (86,546.2)	22 (85,477.2)
3 表東北	19 (43,168.1)	15 (35,692.6)	13 (23,174.1)
4 北関東	22 (9,242.1)	18 (8,437.4)	11 (6,240.1)
5 南関東	6 (6,280.0)	10 (4,585.0)	1 (4,000.0)
6 北 陸	16 (4,463.1)	12 (1,148.0)	7 (796.1)
7 甲 信	34 (219,469.2)	43 (232,916.6)	40 (234,704.7)
8 東 海	18 (3,557.2)	17 (3,621.6)	15 (2,960.6)
9 近 畿	2 (6,571.6)	2 (6,571.6)	2 (6,571.6)
10 紀 伊	1 (200.0)	1 (200.0)	1 (3.0)
11 阪神・山陽	3 (300.9)	0 (0.0)	0 (0.0)
12 山 陰	5 (0.0)	2 (0.0)	2 (0.0)
13 四 国	22 (9,415.2)	14 (7,915.0)	14 (7,848.2)
14 山口・北九州	0 (0.0)	0 (0.0)	0 (0.0)
15 中九州	11 (19,240.0)	8 (17,346.0)	6 (15,953.0)
16 南九州・沖縄	12 (15,708.0)	9 (11,151.0)	9 (11,151.0)
17 全 国	216 (549,064.4)	189 (516,573.9)	152 (532,292.4)

件数 (面積 : ha)

	1700m 以上 1800m 未満	1800m 以上 1900m 未満	1900m 以上 2000m 未満
1 北海道	7 (122,713.0)	4 (117,400.0)	3 (111,500.0)
2 裏東北	19 (76,122.4)	15 (74,811.4)	11 (33,528.0)
3 表東北	4 (15,409.0)	6 (15,432.0)	9 (2,637.0)
4 北関東	16 (9,310.0)	9 (6,278.1)	12 (1,571.3)
5 南関東	2 (4,150.0)	1 (150.0)	1 (150.0)
6 北陸	4 (5.7)	3 (1.2)	1 (0.0)
7 甲信	35 (231,309.9)	34 (231,282.9)	39 (231,111.5)
8 東海	8 (1,817.0)	12 (2,422.5)	13 (2,346.0)
9 近畿	2 (5,450.0)	2 (5,450.0)	1 (200.0)
10 紀伊	0 (0.0)	0 (0.0)	0 (0.0)
11 阪神・山陽	0 (0.0)	0 (0.0)	0 (0.0)
12 山陰	2 (0.0)	0 (0.0)	0 (0.0)
13 四国	16 (7,905.6)	9 (7,471.5)	2 (730.0)
14 山口・北九州	0 (0.0)	0 (0.0)	0 (0.0)
15 中九州	5 (14,453.0)	0 (0.0)	0 (0.0)
16 南九州・沖縄	5 (3,187.2)	1 (250.0)	0 (0.0)
17 全国	125 (491,832.6)	96 (460,949.6)	92 (383,773.7)

	2000m 以上 2200m 未満	2200m 以上 2400m 未満	2400m 以上
1 北海道	2 (106,500.0)	2 (106,500.0)	0 (0.0)
2 裏東北	6 (17,244.5)	6 (17,244.5)	0 (0.0)
3 表東北	1 (1,200.0)	2 (1,238.0)	0 (0.0)
4 北関東	4 (1,104.5)	21 (1,839.5)	3 (857.0)
5 南関東	1 (150.0)	1 (150.0)	0 (0.0)
6 北陸	0 (0.0)	26 (1,480.5)	33 (435.8)
7 甲信	29 (229,393.4)	39 (229,490.4)	20 (182,130.2)
8 東海	9 (2,203.0)	16 (2,695.8)	28 (2,865.6)
9 近畿	0 (0.0)	0 (0.0)	0 (0.0)
10 紀伊	0 (0.0)	0 (0.0)	0 (0.0)
11 阪神・山陽	0 (0.0)	0 (0.0)	0 (0.0)
12 山陰	0 (0.0)	0 (0.0)	0 (0.0)
13 四国	0 (0.0)	0 (0.0)	0 (0.0)
14 山口・北九州	0 (0.0)	0 (0.0)	0 (0.0)
15 中九州	0 (0.0)	0 (0.0)	0 (0.0)
16 南九州・沖縄	0 (0.0)	0 (0.0)	0 (0.0)
17 全国	52 (357,795.3)	113 (360,638.5)	84 (186,338.6)

表 - 2 - 5 - 2 標高区分別の件数及び面積（都道府県別）

件数（面積：ha）

	50m 未満		50m 以上 100m 未満		100m 以上 200m 未満	
1	北海道	40 (66,602.9)	18 (30,311.1)	26 (35,007.9)		
2	青森	26 (446.2)	8 (109.1)	11 (163.7)		
3	岩手	11 (347.1)	11 (766.1)	12 (1,010.0)		
4	宮城	30 (5,305.0)	17 (2,191.0)	16 (2,336.0)		
5	秋田	7 (193.2)	7 (230.1)	9 (221.1)		
6	山形	10 (3,678.0)	12 (3,695.2)	7 (1,354.1)		
7	福島	8 (11.8)	11 (63.9)	8 (878.2)		
8	茨城	34 (1,729.3)	4 (56.8)	10 (475.5)		
9	栃木	1 (17.0)	6 (8.0)	4 (24.4)		
10	群馬	4 (2.8)	1 (0.0)	7 (78.8)		
11	埼玉	16 (23.5)	4 (22.6)	8 (17.7)		
12	千葉	54 (533.8)	14 (194.6)	15 (1,342.7)		
13	東京都	24 (215.1)	25 (504.0)	37 (3,005.8)		
14	神奈川県	27 (1,035.2)	5 (52.4)	6 (23.9)		
15	新潟	28 (542.3)	16 (4.3)	11 (85.1)		
16	富山	21 (17.9)	5 (6.0)	9 (8.4)		
17	石川	47 (61.9)	14 (13.6)	11 (10.5)		
18	福井	13 (70.8)	5 (7.0)	5 (42.6)		
19	山梨	0 (0.0)	0 (0.0)	3 (1.1)		
20	長野	0 (0.0)	0 (0.0)	0 (0.0)		
21	岐阜	3 (2.6)	4 (220.5)	16 (228.0)		
22	静岡県	29 (422.3)	10 (197.5)	19 (438.2)		
23	愛知県	20 (81.6)	11 (73.0)	11 (62.0)		
24	三重	46 (6,030.5)	21 (6,097.9)	23 (6,003.0)		
25	滋賀	0 (0.0)	20 (207.8)	31 (79.2)		
26	京都	19 (196.5)	21 (260.0)	19 (264.7)		
27	大阪	8 (4.8)	4 (3.1)	10 (53.9)		
28	兵庫	15 (16.6)	9 (21.4)	24 (98.5)		
29	奈良	1 (2.0)	1 (0.1)	5 (122.3)		
30	和歌山	45 (460.1)	19 (329.6)	13 (449.8)		
31	鳥取	11 (239.7)	11 (285.3)	9 (105.0)		
32	島根	38 (516.8)	12 (60.0)	7 (354.0)		
33	岡山	5 (15.2)	5 (16.5)	10 (139.0)		
34	広島	32 (2,953.6)	8 (3,017.2)	19 (5,916.9)		
35	山口	25 (284.9)	14 (180.0)	14 (145.7)		
36	徳島	18 (56.6)	11 (77.0)	9 (47.0)		
37	香川	15 (293.9)	6 (170.4)	5 (176.8)		
38	愛媛	20 (110.4)	6 (117.0)	4 (87.5)		
39	高知	26 (862.3)	16 (795.5)	19 (838.0)		
40	福岡	30 (402.4)	15 (183.8)	10 (524.7)		
41	佐賀	2 (1,385.4)	11 (55.1)	10 (42.3)		
42	長崎	9 (224.6)	17 (234.4)	15 (825.1)		
43	熊本	7 (5.0)	1 (20.0)	2 (4.2)		
44	大分	23 (1,144.7)	17 (2,998.2)	15 (3,171.7)		
45	宮崎	23 (191.7)	7 (566.2)	9 (2,681.9)		
46	鹿児島	37 (4,770.4)	19 (3,915.1)	8 (2,790.5)		
47	沖縄	69 (632.6)	19 (96.9)	15 (1,887.5)		
48	全国	1,027 (102,089.6)	489 (58,475.2)	566 (73,624.7)		

件数 (面積 : ha)

	200m 以上 300m 未満	300m 以上 400m 未満	400m 以上 500m 未満
1 北海道	27 (41,509.2)	25 (63,267.5)	26 (72,735.9)
2 青森	12 (565.5)	12 (3,042.8)	10 (3,180.9)
3 岩手	12 (1,309.5)	10 (2,040.0)	15 (6,000.0)
4 宮城	17 (2,376.0)	11 (2,147.0)	12 (2,170.0)
5 秋田	9 (321.6)	15 (3,168.0)	12 (4,292.4)
6 山形	20 (69,560.9)	19 (83,296.2)	17 (111,232.2)
7 福島	9 (873.0)	12 (975.7)	17 (985.6)
8 茨城	8 (1,748.2)	5 (2,191.5)	3 (2,126.5)
9 栃木	6 (17.0)	3 (17.1)	6 (38.0)
10 群馬	4 (60.5)	3 (13.5)	2 (13.6)
11 埼玉	4 (14.5)	5 (27.5)	2 (22.3)
12 千葉	12 (1,293.5)	3 (240.0)	0 (0.0)
13 東京都	13 (2,541.5)	14 (4,016.8)	10 (3,985.2)
14 神奈川県	6 (6.9)	2 (26.5)	3 (26.8)
15 新潟	5 (23.8)	4 (2.5)	4 (139.0)
16 富山	9 (7.6)	3 (0.7)	2 (3.1)
17 石川	5 (11.2)	3 (6.4)	5 (8.7)
18 福井	5 (4.6)	3 (31.0)	6 (53.2)
19 山梨	8 (7.2)	5 (3.3)	4 (6.6)
20 長野	12 (1,300.0)	2 (1,300.0)	8 (1,770.0)
21 岐阜	17 (296.4)	18 (112.9)	10 (74.1)
22 静岡県	1 (245.8)	10 (362.8)	9 (445.4)
23 愛知県	6 (177.3)	8 (165.2)	9 (137.4)
24 三重	12 (6,376.7)	8 (6,402.6)	3 (6,237.5)
25 滋賀	8 (255.9)	13 (372.3)	18 (404.7)
26 京都	8 (121.2)	13 (164.0)	7 (2,219.0)
27 大阪	3 (4.0)	2 (5.2)	2 (5.1)
28 兵庫	12 (95.3)	6 (3.4)	9 (66.3)
29 奈良	7 (223.4)	7 (167.0)	3 (154.4)
30 和歌山	12 (310.9)	16 (995.4)	16 (1,058.2)
31 鳥取	7 (110.0)	11 (23.6)	8 (23.1)
32 島根	6 (65.0)	6 (65.5)	4 (59.5)
33 岡山	21 (246.1)	13 (136.0)	9 (88.5)
34 広島	27 (7,805.8)	36 (8,707.3)	37 (9,161.6)
35 山口	11 (237.0)	4 (30.5)	5 (30.0)
36 徳島	4 (16.1)	5 (17.5)	9 (62.0)
37 香川	4 (134.2)	2 (15.2)	4 (0.0)
38 愛媛	2 (2.0)	4 (9.5)	0 (8.5)
39 高知	13 (713.0)	14 (395.0)	15 (434.0)
40 福岡	14 (760.6)	9 (592.9)	7 (439.1)
41 佐賀	7 (28.9)	9 (40.1)	6 (31.6)
42 長崎	12 (654.3)	8 (658.5)	7 (587.0)
43 熊本	2 (191.0)	6 (814.4)	5 (840.5)
44 大分	10 (2,590.6)	10 (3,004.6)	9 (1,110.5)
45 宮崎	6 (5,684.6)	10 (5,904.7)	10 (6,278.4)
46 鹿児島	9 (2,942.5)	8 (3,546.0)	8 (2,915.0)
47 沖縄	9 (2,155.5)	5 (2,080.0)	1 (2,130.0)
48 全国	453 (155,995.4)	420 (200,605.3)	405 (243,790.6)

件数 (面積 : ha)

	500m 以上 600m 未満	600m 以上 700m 未満	700m 以上 800m 未満
1 北海道	23 (83,713.3)	22 (89,940.3)	23 (93,090.7)
2 青森	12 (3,130.1)	11 (3,517.1)	7 (3,128.7)
3 岩手	11 (15,787.0)	18 (17,409.0)	18 (21,167.0)
4 宮城	12 (22,511.0)	13 (29,629.0)	10 (28,669.0)
5 秋田	16 (4,105.2)	11 (5,662.3)	11 (9,984.2)
6 山形	21 (112,318.2)	17 (114,647.2)	17 (611,229.1)
7 福島	11 (1,593.9)	13 (1,937.9)	14 (1,825.9)
8 茨城	4 (2,400.0)	4 (1,170.0)	4 (858.0)
9 栃木	4 (734.8)	5 (733.5)	4 (761.0)
10 群馬	4 (13.5)	2 (13.6)	2 (13.5)
11 埼玉	5 (15.5)	3 (55.8)	4 (58.5)
12 千葉	0 (0.0)	0 (0.0)	0 (0.0)
13 東京都	13 (3,488.4)	6 (2,244.0)	8 (5,057.0)
14 神奈川県	5 (137.9)	11 (435.3)	11 (307.8)
15 新潟	4 (95.5)	4 (3,061.0)	5 (3,318.5)
16 富山	4 (1.5)	6 (1.7)	8 (8.3)
17 石川	6 (45.5)	3 (125.5)	2 (100.5)
18 福井	3 (28.4)	4 (22.0)	5 (29.0)
19 山梨	5 (3.4)	2 (3.3)	2 (1.9)
20 長野	5 (5,920.0)	9 (7,020.0)	13 (60,024.3)
21 岐阜	6 (149.2)	17 (668.4)	16 (788.7)
22 静岡	7 (538.4)	10 (558.1)	5 (361.6)
23 愛知県	4 (210.0)	8 (203.4)	4 (48.2)
24 三重	7 (200.0)	6 (305.5)	8 (675.0)
25 滋賀	14 (489.6)	8 (472.0)	13 (445.5)
26 京都	8 (2,074.0)	9 (2,077.0)	7 (2,026.0)
27 大阪	2 (14.8)	0 (0.0)	0 (0.0)
28 兵庫	8 (72.0)	4 (99.4)	6 (302.7)
29 奈良	5 (23.8)	4 (539.8)	4 (575.2)
30 和歌山	16 (1,126.9)	16 (1,146.0)	17 (1,530.8)
31 鳥取	12 (9.3)	6 (903.0)	7 (913.0)
32 島根	6 (231.0)	4 (188.0)	2 (19.0)
33 岡山	8 (81.0)	6 (71.7)	1 (50.0)
34 広島	38 (9,367.6)	28 (4,536.2)	22 (4,065.6)
35 山口	4 (42.5)	7 (126.0)	4 (74.0)
36 徳島	3 (149.0)	5 (98.0)	4 (97.0)
37 香川	0 (7.6)	0 (0.0)	0 (0.0)
38 愛媛	4 (0.0)	0 (0.0)	2 (27.0)
39 高知	16 (1,028.0)	19 (2,095.0)	18 (4,315.0)
40 福岡	9 (688.2)	7 (840.3)	6 (741.5)
41 佐賀	9 (52.0)	6 (216.3)	8 (290.3)
42 長崎	7 (72.1)	1 (0.5)	1 (0.1)
43 熊本	9 (1,304.0)	6 (4,135.0)	8 (4,120.0)
44 大分	9 (491.1)	15 (1,162.9)	15 (9,932.9)
45 宮崎	13 (8,759.4)	8 (8,140.4)	10 (12,236.6)
46 鹿児島	8 (3,284.2)	7 (494.0)	4 (640.0)
47 沖縄	5 (300.0)	0 (0.0)	0 (0.0)
48 全国	394 (286,807.9)	371 (306,705.1)	360 (883,908.0)

件数（面積：ha）

	800m 以上 900m 未滿	900m 以上 1000m 未滿	1000m 以上 1100m 未滿
1 北海道	26 (95,769.9)	27 (95,975.4)	29 73,057.2
2 青森	2 (77.5)	1 (300.0)	4 3,200.2
3 岩手	17 (20,994.0)	16 (22,305.0)	18 26,232.0
4 宮城	9 (28,687.0)	7 (28,632.0)	6 28,602.0
5 秋田	16 (11,294.7)	15 (15,804.2)	20 15,872.5
6 山形	17 (116,358.0)	18 (111,536.0)	19 11,721.0
7 福島	17 (1,894.8)	11 (1,495.9)	9 1,415.9
8 茨城	2 (740.0)	0 (0.0)	0 0.0
9 栃木	2 (725.0)	4 (868.3)	4 837.3
10 群馬	5 (12.8)	7 (7,010.1)	8 4,710.6
11 埼玉	5 (76.0)	4 (65.4)	3 65.0
12 千葉	0 (0.0)	0 (0.0)	0 0.0
13 東京都	8 (4,976.0)	4 (4,806.0)	3 4,800.0
14 神奈川県	10 (448.2)	7 (352.1)	8 489.7
15 新潟	5 (3,143.7)	3 (3,150.0)	4 3,457.0
16 富山	5 (7.5)	2 (1.0)	4 13.0
17 石川	5 (981.5)	4 (1,020.0)	6 1,160.0
18 福井	6 (59.2)	4 (113.6)	5 168.6
19 山梨	4 (4.6)	3 (81.0)	4 118.0
20 長野	13 (151,370.2)	18 (174,985.0)	19 97,650.0
21 岐阜	14 (1,014.0)	13 (1,096.2)	14 1,220.0
22 静岡県	12 (1,583.4)	7 (1,457.6)	9 1,754.3
23 愛知県	2 (4.0)	3 (8.1)	3 186.0
24 三重	10 (676.8)	10 (282.3)	4 109.2
25 滋賀	11 (959.6)	10 (978.5)	15 1,159.7
26 京都	6 (2,149.0)	2 (2,130.0)	0 0.0
27 大阪	1 (1.5)	0 (0.0)	0 0.0
28 兵庫	6 (84.1)	3 (380.2)	3 685.0
29 奈良	4 (558.5)	5 (5,795.1)	3 5,786.5
30 和歌山	19 (1,544.3)	14 (1,211.8)	9 774.8
31 鳥取	7 (1,660.0)	9 (1,673.0)	10 1,700.0
32 島根	4 (216.0)	4 (470.0)	6 465.0
33 岡山	8 (512.5)	7 (512.0)	8 537.0
34 広島	18 (3,101.5)	15 (1,322.8)	8 748.5
35 山口	2 (54.0)	3 (64.0)	1 500.0
36 徳島	5 (104.0)	7 (290.0)	7 625.0
37 香川	0 (0.0)	4 (14.0)	1 5.0
38 愛媛	0 (0.0)	3 (11.0)	5 257.0
39 高知	18 (4,299.0)	15 (4,179.0)	18 7,229.0
40 福岡	8 (800.6)	4 (475.0)	2 302.0
41 佐賀	9 (258.1)	6 (197.3)	4 67.3
42 長崎	2 (2.1)	3 (30.1)	4 587.1
43 熊本	9 (5,620.0)	15 (12,262.0)	10 12,140.0
44 大分	10 (10,220.0)	12 (10,621.8)	8 10,534.0
45 宮崎	11 (15,247.1)	10 (15,796.6)	11 16,295.2
46 鹿児島	5 (1,850.0)	3 (2,219.0)	3 1,045.0
47 沖縄	0 (0.0)	0 (0.0)	0 0.0
48 全国	375 (490,140.1)	342 (135,977.7)	339 638,282.1

件数（面積：ha）

	1100m 以上 1200m 未滿	1200m 以上 1300m 未滿	1300m 以上 1400m 未滿
1 北海道	27 (167,511.2)	23 (133,781.2)	19 (124,689.2)
2 青森	6 (3,096.8)	4 (3,087.8)	4 (1,683.0)
3 岩手	17 (18,727.0)	17 (17,890.0)	16 (16,415.0)
4 宮城	4 (28,350.0)	4 (28,350.0)	3 (27,900.0)
5 秋田	12 (12,748.9)	9 (12,318.0)	11 (12,328.0)
6 山形	17 (109,508.0)	20 (105,680.5)	23 (104,552.7)
7 福島	7 (1,320.5)	4 (967.5)	6 (433.8)
8 茨城	0 (0.0)	0 (0.0)	0 (0.0)
9 栃木	2 (723.0)	1 (2.0)	2 (327.0)
10 群馬	10 (5,710.1)	7 (6,430.6)	11 (8,396.1)
11 埼玉	3 (65.0)	2 (309.0)	2 (17.0)
12 千葉	0 (0.0)	0 (0.0)	0 (0.0)
13 東京都	3 (4,180.0)	3 (4,180.0)	3 (4,180.0)
14 神奈川県	6 (466.5)	7 (801.1)	5 (235.2)
15 新潟	1 (3,000.0)	3 (3,029.5)	4 (3,056.0)
16 富山	3 (1.3)	2 (2.0)	4 (104.2)
17 石川	7 (1,360.0)	7 (1,350.1)	8 (1,405.0)
18 福井	4 (114.6)	3 (35.6)	2 (175.0)
19 山梨	1 (2.0)	4 (114.3)	7 (278.6)
20 長野	20 (207,350.0)	27 (209,320.0)	30 (212,373.1)
21 岐阜	13 (1,130.1)	12 (615.2)	9 (507.7)
22 静岡県	7 (1,728.0)	4 (1,725.0)	12 (3,047.3)
23 愛知県	1 (31.0)	2 (33.0)	2 (17.0)
24 三重	4 (441.2)	3 (662.0)	3 (353.0)
25 滋賀	13 (1,141.2)	7 (337.3)	3 (88.3)
26 京都	0 (0.0)	0 (0.0)	0 (0.0)
27 大阪	0 (0.0)	0 (0.0)	0 (0.0)
28 兵庫	3 (685.0)	2 (305.0)	2 (305.0)
29 奈良	3 (5,850.0)	3 (5,850.0)	4 (7,171.6)
30 和歌山	7 (679.8)	4 (495.8)	1 (99.0)
31 鳥取	10 (1,922.0)	10 (1,895.0)	7 (1,100.0)
32 島根	3 (280.0)	3 (222.0)	0 (0.0)
33 岡山	5 (450.0)	2 (360.0)	1 (110.0)
34 広島	6 (621.0)	6 (736.0)	2 (200.0)
35 山口	1 (500.0)	1 (500.0)	1 (500.0)
36 徳島	4 (585.0)	6 (627.0)	4 (465.0)
37 香川	1 (5.0)	1 (5.0)	1 (5.0)
38 愛媛	4 (285.1)	2 (250.0)	7 (427.5)
39 高知	15 (9,239.0)	14 (8,819.5)	11 (8,388.0)
40 福岡	2 (219.0)	2 (625.0)	0 (0.0)
41 佐賀	0 (0.0)	0 (0.0)	0 (0.0)
42 長崎	4 (574.1)	3 (503.0)	2 (501.0)
43 熊本	8 (11,620.0)	8 (11,620.0)	8 (11,620.0)
44 大分	8 (10,534.0)	8 (10,534.0)	5 (9,840.0)
45 宮崎	16 (16,341.1)	16 (16,005.6)	11 (15,340.5)
46 鹿児島	6 (692.0)	2 (600.0)	5 (765.0)
47 沖縄	0 (0.0)	0 (0.0)	0 (0.0)
48 全国	294 (629,791.0)	268 (590,974.2)	261 (579,399.5)

件数（面積：ha）

	1400m 以上 1500m 未滿	1500m 以上 1600m 未滿	1600m 以上 1700m 未滿
1 北海道	14 (103,343.0)	12 (100,443.0)	9 (133,413.0)
2 青森	3 (516.5)	3 (516.5)	1 (82.5)
3 岩手	11 (14,960.0)	8 (7,760.0)	4 (3,670.0)
4 宮城	3 (27,900.0)	4 (27,902.0)	2 (19,400.0)
5 秋田	6 (10,606.0)	3 (5,973.0)	4 (7,024.0)
6 山形	22 (96,983.7)	20 (80,056.7)	17 (78,370.7)
7 福島	5 (308.1)	3 (30.6)	7 (104.1)
8 茨城	0 (0.0)	0 (0.0)	0 (0.0)
9 栃木	5 (85.0)	1 (2.0)	1 (52.0)
10 群馬	15 (9,154.0)	15 (8,430.4)	8 (6,183.0)
11 埼玉	2 (3.1)	2 (5.0)	2 (5.1)
12 千葉	0 (0.0)	0 (0.0)	0 (0.0)
13 東京都	3 (4,180.0)	3 (4,180.0)	1 (4,000.0)
14 神奈川県	3 (2,100.0)	7 (405.0)	0 (0.0)
15 新潟	3 (3,055.0)	3 (255.0)	0 (0.0)
16 富山	4 (3.0)	1 (1.0)	2 (110.0)
17 石川	9 (1,405.1)	6 (890.0)	4 (785.0)
18 福井	0 (0.0)	2 (2.0)	1 (1.0)
19 山梨	4 (916.3)	10 (1,113.6)	8 (1,051.7)
20 長野	30 (218,553.0)	33 (231,803.0)	32 (233,653.0)
21 岐阜	4 (440.7)	6 (592.0)	7 (481.0)
22 静岡県	13 (3,101.5)	11 (3,029.6)	8 (2,479.6)
23 愛知県	1 (15.0)	0 (0.0)	0 (0.0)
24 三重	1 (200.0)	1 (200.0)	1 (3.0)
25 滋賀	0 (0.0)	0 (0.0)	0 (0.0)
26 京都	0 (0.0)	0 (0.0)	0 (0.0)
27 大阪	0 (0.0)	0 (0.0)	0 (0.0)
28 兵庫	3 (300.9)	0 (0.0)	0 (0.0)
29 奈良	2 (6,571.6)	2 (6,571.6)	2 (6,571.6)
30 和歌山	0 (0.0)	0 (0.0)	0 (0.0)
31 鳥取	5 (0.0)	2 (0.0)	2 (0.0)
32 島根	0 (0.0)	0 (0.0)	0 (0.0)
33 岡山	0 (0.0)	0 (0.0)	0 (0.0)
34 広島	0 (0.0)	0 (0.0)	0 (0.0)
35 山口	0 (0.0)	0 (0.0)	0 (0.0)
36 徳島	6 (1,045.2)	4 (1,010.0)	4 (1,340.0)
37 香川	1 (5.0)	0 (0.0)	0 (0.0)
38 愛媛	6 (317.0)	5 (355.0)	6 (258.2)
39 高知	9 (8,048.0)	5 (6,550.0)	4 (6,250.0)
40 福岡	0 (0.0)	0 (0.0)	0 (0.0)
41 佐賀	0 (0.0)	0 (0.0)	0 (0.0)
42 長崎	0 (0.0)	0 (0.0)	0 (0.0)
43 熊本	6 (9,400.0)	4 (8,000.0)	4 (8,000.0)
44 大分	5 (9,840.0)	4 (9,346.0)	2 (7,953.0)
45 宮崎	11 (15,608.0)	9 (11,151.0)	8 (11,149.0)
46 鹿児島	1 (100.0)	0 (0.0)	1 (2.0)
47 沖縄	0 (0.0)	0 (0.0)	0 (0.0)
48 全国	216 (549,064.4)	189 (516,573.9)	152 (532,292.4)

件数（面積：ha）

	1700m 以上 1800m 未満	1800m 以上 1900m 未満	1900m 以上 2000m 未満
1 北海道	7 (122,713.0)	4 (117,400.0)	3 (111,500.0)
2 青森	0 (0.0)	0 (0.0)	0 (0.0)
3 岩手	2 (2,500.0)	2 (2,500.0)	2 (2,500.0)
4 宮城	1 (12,900.0)	1 (12,900.0)	0 (0.0)
5 秋田	1 (1,440.0)	1 (1,440.0)	0 (0.0)
6 山形	18 (74,682.4)	14 (73,371.4)	11 (33,528.0)
7 福島	1 (9.0)	3 (32.0)	7 (137.0)
8 茨城	0 (0.0)	0 (0.0)	0 (0.0)
9 栃木	2 (85.0)	0 (0.0)	4 (397.0)
10 群馬	13 (9,223.5)	7 (6,275.0)	8 (1,174.3)
11 埼玉	1 (1.5)	2 (3.1)	0 (0.0)
12 千葉	0 (0.0)	0 (0.0)	0 (0.0)
13 東京都	2 (4,150.0)	1 (150.0)	1 (150.0)
14 神奈川県	0 (0.0)	0 (0.0)	0 (0.0)
15 新潟	2 (0.6)	0 (0.0)	0 (0.0)
16 富山	2 (5.1)	3 (1.2)	1 (0.0)
17 石川	0 (0.0)	0 (0.0)	0 (0.0)
18 福井	0 (0.0)	0 (0.0)	0 (0.0)
19 山梨	5 (1,508.4)	3 (1,468.4)	12 (1,511.5)
20 長野	30 (229,801.5)	31 (229,814.6)	27 (229,600.0)
21 岐阜	3 (152.0)	3 (152.0)	4 (224.5)
22 静岡県	5 (1,665.0)	9 (2,270.5)	9 (2,121.5)
23 愛知県	0 (0.0)	0 (0.0)	0 (0.0)
24 三重	0 (0.0)	0 (0.0)	0 (0.0)
25 滋賀	0 (0.0)	0 (0.0)	0 (0.0)
26 京都	0 (0.0)	0 (0.0)	0 (0.0)
27 大阪	0 (0.0)	0 (0.0)	0 (0.0)
28 兵庫	0 (0.0)	0 (0.0)	0 (0.0)
29 奈良	2 (5,450.0)	2 (5,450.0)	1 (200.0)
30 和歌山	0 (0.0)	0 (0.0)	0 (0.0)
31 鳥取	2 (0.0)	0 (0.0)	0 (0.0)
32 島根	0 (0.0)	0 (0.0)	0 (0.0)
33 岡山	0 (0.0)	0 (0.0)	0 (0.0)
34 広島	0 (0.0)	0 (0.0)	0 (0.0)
35 山口	0 (0.0)	0 (0.0)	0 (0.0)
36 徳島	4 (1,340.0)	3 (1,320.0)	1 (680.0)
37 香川	0 (0.0)	0 (0.0)	0 (0.0)
38 愛媛	8 (315.6)	3 (51.5)	1 (50.0)
39 高知	4 (6,250.0)	3 (6,100.0)	0 (0.0)
40 福岡	0 (0.0)	0 (0.0)	0 (0.0)
41 佐賀	0 (0.0)	0 (0.0)	0 (0.0)
42 長崎	0 (0.0)	0 (0.0)	0 (0.0)
43 熊本	3 (6,500.0)	0 (0.0)	0 (0.0)
44 大分	2 (7,953.0)	0 (0.0)	0 (0.0)
45 宮崎	3 (2,937.0)	0 (0.0)	0 (0.0)
46 鹿児島	2 (250.2)	1 (250.0)	0 (0.0)
47 沖縄	0 (0.0)	0 (0.0)	0 (0.0)
48 全国	125 (491,832.6)	96 (460,949.6)	92 (383,773.7)

件数 (面積 : ha)

	2000m 以上 2200m 未満	2200m 以上 2400m 未満	2400m 以上
1 北海道	2 (106,500.0)	2 (106,500.0)	0 (0.0)
2 青森	0 (0.0)	0 (0.0)	0 (0.0)
3 岩手	1 (1,200.0)	1 (1,200.0)	0 (0.0)
4 宮城	0 (0.0)	0 (0.0)	0 (0.0)
5 秋田	0 (0.0)	0 (0.0)	0 (0.0)
6 山形	6 (17,244.5)	6 (17,244.5)	0 (0.0)
7 福島	0 (0.0)	1 (38.0)	0 (0.0)
8 茨城	0 (0.0)	0 (0.0)	0 (0.0)
9 栃木	1 (120.0)	5 (257.5)	2 (7.0)
10 群馬	3 (984.5)	15 (1,572.0)	1 (850.0)
11 埼玉	0 (0.0)	1 (10.2)	0 (0.0)
12 千葉	0 (0.0)	0 (0.0)	0 (0.0)
13 東京都	1 (150.0)	1 (150.0)	0 (0.0)
14 神奈川県	0 (0.0)	0 (0.0)	0 (0.0)
15 新潟	0 (0.0)	5 (122.0)	0 (0.0)
16 富山	0 (0.0)	17 (5.5)	31 (0.9)
17 石川	0 (0.0)	4 (1,353.0)	2 (485.0)
18 福井	0 (0.0)	0 (0.0)	0 (0.0)
19 山梨	5 (1,493.4)	15 (1,590.4)	12 (930.2)
20 長野	24 (227,900.0)	24 (227,900.0)	8 (181,200.0)
21 岐阜	2 (102.5)	6 (568.5)	10 (239.4)
22 静岡県	7 (2,100.5)	10 (2,127.3)	18 (2,626.2)
23 愛知県	0 (0.0)	0 (0.0)	0 (0.0)
24 三重	0 (0.0)	0 (0.0)	0 (0.0)
25 滋賀	0 (0.0)	0 (0.0)	0 (0.0)
26 京都	0 (0.0)	0 (0.0)	0 (0.0)
27 大阪	0 (0.0)	0 (0.0)	0 (0.0)
28 兵庫	0 (0.0)	0 (0.0)	0 (0.0)
29 奈良	0 (0.0)	0 (0.0)	0 (0.0)
30 和歌山	0 (0.0)	0 (0.0)	0 (0.0)
31 鳥取	0 (0.0)	0 (0.0)	0 (0.0)
32 島根	0 (0.0)	0 (0.0)	0 (0.0)
33 岡山	0 (0.0)	0 (0.0)	0 (0.0)
34 広島	0 (0.0)	0 (0.0)	0 (0.0)
35 山口	0 (0.0)	0 (0.0)	0 (0.0)
36 徳島	0 (0.0)	0 (0.0)	0 (0.0)
37 香川	0 (0.0)	0 (0.0)	0 (0.0)
38 愛媛	0 (0.0)	0 (0.0)	0 (0.0)
39 高知	0 (0.0)	0 (0.0)	0 (0.0)
40 福岡	0 (0.0)	0 (0.0)	0 (0.0)
41 佐賀	0 (0.0)	0 (0.0)	0 (0.0)
42 長崎	0 (0.0)	0 (0.0)	0 (0.0)
43 熊本	0 (0.0)	0 (0.0)	0 (0.0)
44 大分	0 (0.0)	0 (0.0)	0 (0.0)
45 宮崎	0 (0.0)	0 (0.0)	0 (0.0)
46 鹿児島	0 (0.0)	0 (0.0)	0 (0.0)
47 沖縄	0 (0.0)	0 (0.0)	0 (0.0)
48 全国	52 (357,795.3)	113 (360,638.5)	84 (186,338.6)

(6) 立地別の分布

立地別の件数及び面積を表 - 2 - 6 - 1 ~ 2 に示す。

一般立地が約半数を占めている。特殊立地の中で最も多いのは、海岸付近で、全体の 8 % を占めており、更に塩湿地、河辺、淡水湿地などの水に関係する立地を含めると全体の約 3 割に達している。次いで多いのは、岩礫地や風衝地で、全体の約 1 割、石灰岩等の特殊岩地に立地するものが 4 % となっている。

立地区分が類似しているものをグルーピングして、分布図を作成した。各分布図の概要は、次のとおりである。

ア．岩礫地，風衝地植生

以下の 2 凡例に基づいて分布図を作成した。(図 - 2 - 3 - 1)

岩礫地植生 (立地コード : 1 , 2 , 3 , 4)

件 数 : 315

面 積 : 20,499.3ha

風衝地植生 (立地コード : 14 , 21)

件 数 : 165

面 積 : 17,840.1ha

岩礫地植生は、件数において全件の 8 %、面積において 2 % を占める。

分布図によると、北海道では東部の雄阿寒岳、雌阿寒岳に一群の分布点がある。本州では山地帯、丘陵帯の大半に分布点がある。しかし、北上山地、伊吹山地、紀伊山地の西部には極めて少なく、中国山地では東部から島根半島付近までは日本海側に、西部の広島、山口両県付近では瀬戸内海側にと分布点の偏りがある。四国では石鎚山脈に分布

点が小群を形成する他は稀である。九州においても分布点は偏りをみせている。北部では背振山地西部，平戸島南部，多良岳，雲仙岳，男女群島などに分布点が偏在し，中部では国東半島から英彦山系の一群と祖母山系に限られ，南部は稀である。鹿児島県では屋久島にのみ分布点がある。また南西諸島にも分布点が少ない。これらの分布点の稀な地域の中で，北上山地，伊吹山地，四国山地には，石灰岩や蛇紋岩が広く分布し，それら特殊岩地の植生が間隙を埋めるように分布している。南西諸島でも石灰岩と隆起サンゴ礁が同様に分布している（図 - 2 - 3 - 3 「特殊岩地植生」参照）。

風衝地植生は，件数において全件の4%を，面積において2%を占める。

分布図によると北海道には該当件がなく，本州でも奥羽山脈から中国山地に至る脊梁山脈とその日本海側の地域に限られ，琵琶湖東部で伊吹山地，鈴鹿山脈に沿って伊勢湾側に貫入している。また青森県では下北半島東部と三本木原台地を除いて各地に13件の該当例があり，富山県の21件について二番目に多い。太平洋側の各地では僅かに赤石山脈と富士・箱根地域，伊豆七島に分布点があるのみで，他は極めて稀である。瀬戸内海に面した各地には分布点が殆んど無く，四国でも石鎚山脈と，四国山地東部に限られる。九州も分布点は少なく，大隅諸島以南では，屋久島，奄美大島，西表島などにおいて山地風衝地植生が多くの分布点となって図上に記されている。

イ．水湿地，水辺植生

以下の2凡例に基づいて分布図を作成した。(図 - 2 - 3 - 2)

塩湿地及び海浜植生(立地コード：5，6，11，15)

件数：479

面積：20,254.4ha

淡水窪地及び河辺，溪畔植生(立地コード：7～10，12，13)

件数：678

面積：53,279.8ha

塩湿地及び海浜植生は，件数において全件の12%，面積において2%を占める。

分布図によると，北海道では北部と東部の限られた地域に分布点が偏在している。本州以西では各地の沿岸に対象地があるが，以下の地域では特に密に分布点がある。日本海側では，秋田県南部と島根県西部の沿岸に，そして北九州地方の玄界灘に面した各地に帯状に分布点がある。太平洋側では仙台湾，九十九里浜，浦賀水道から相模湾沿岸，駿河湾，熊野灘に面した各地に多数の分布点がある。さらに西に進むと紀伊，豊後両水道に面した各地に，南九州の日南海岸，志布志湾，鹿児島湾，阿久根市から川内市にかけての沿岸，吹上浜などに帯状に分布点が連続している。

淡水湿地及び河辺，溪畔植生は，件数で全件の17%，面積にして6%を占め，各分布図の凡例の中では，件数，面積ともに最も多く対象とされている。

分布図をみると，北海道では北部と東部に数群の分布点があり，疫島半島を除く他の地域に疎ではあるが対象地が存在する。本州以西では各地の山岳地帯や丘陵に集中する傾向があるが，阿武隅山地，紀伊

山地及び九州山地の中央部には殆んど分布点がない。また，低地部でも多数の分布点のある地域としては，関東平野の南西部，琵琶湖周辺の低地から京都盆地，大阪平野の北部にかけての地域，中津平野，筑紫平野などの地域がある。また，南西諸島の西表島にも多数の分布点がある。

ウ． 特殊岩地植生

立地コード：13，14，15 に該当する石灰岩，蛇紋岩，隆起サンゴ礁の各特殊岩地植生の分布図を作成した。（図 - 2 - 3 - 3）

件 数 ： 142

面 積 ： 15,731.5ha

特殊岩地植生は，件数では全件の3%強を，面積においては1%強を占める。面積的には各分布図の凡例中で最も小さい。

分布図で主要な対象地をみると，北海道では白鳥山，夕張山，幌満岳の蛇紋岩地植生，富良野西岳，峠山の石灰岩地植生が中央部を縦に並んでいる。東北では北上山地に分布点が集中し，安家石灰岩地帯，早池峰山の蛇紋岩地帯などがある。本州中央部では谷川岳や至仏山塊などの蛇紋岩地植生や，秩父山地の石灰岩地植生などが小群状の分布点で示されている。伊吹山地にも多数の石灰岩地植生の分布点がある。紀伊半島から四国，九州中部にかけては中央構造線に沿って帯状に石灰岩地，蛇紋岩地植生の分布点があり，特に徳島，高知の両県では極めて多くの分布点が集中している。中国地方では広島県東部の帝釈峡周辺などに，北九州では福岡県北部において石灰岩地植生が対象とされている。南西諸島では，奄美大島や沖縄県の各島嶼において隆起サンゴ礁や石灰岩地の植生が分布し，特に沖縄本島には多数の分布点

が存在する。

エ 火 山 植 生

立地コード；16，17の硫気孔，噴気孔原と火山噴出物堆積地の植生の分布図を作成した（図 - 2 - 3 - 4）。

件 数 ： 58

面 積 ： 16,566.5ha

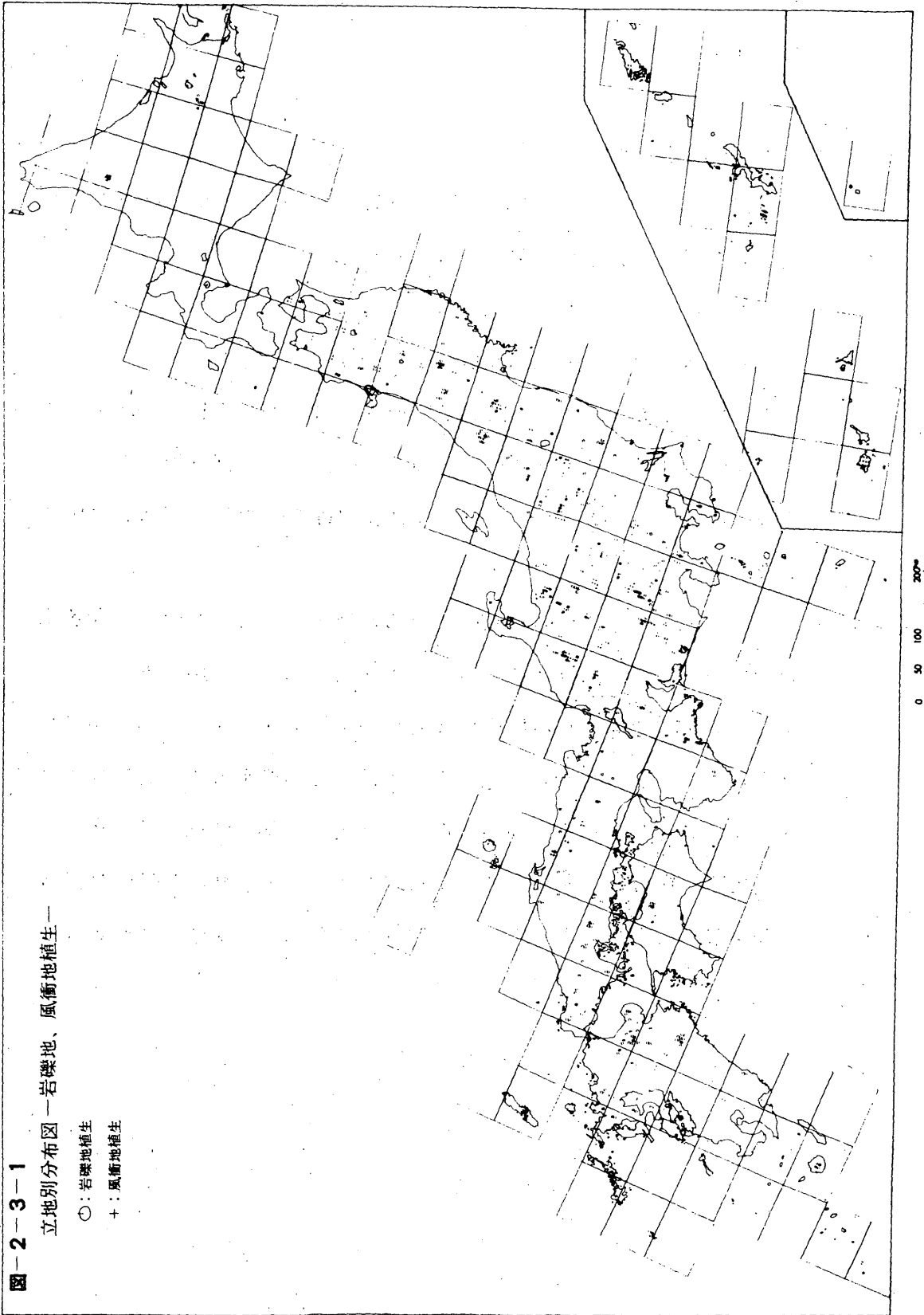
火山植生を対象とする「特定植物群落」は，極めて限られた地域に分布する。件数的には全件の1%強と各分布図の凡例中最も少ないが，比較的大面積の対象地が多いために面積では1%強と，特殊岩地植生とほぼ等しい大きさとなっている。

分布図によって北から代表的な分布地域をみると，北海道の硫黄山，昭和新山，有珠山，駒ヶ岳，恵山，東北の恐山，鳥海山，蔵王山などがある。本州中部では浅間山周辺と富士山周辺から伊豆七島にかけて分布点がある。これらの地域から西では，九州に至るまで対象地は存在しない。九州では中部の由布鶴見，九重，阿蘇の各火山に，南部の霧島山系と桜島に多数の分布点が集中している。また，吐 喇列島の諏訪瀬島にも分布点があり，今回対象とされた火山植生の南端となっている。

图-2-3-1

立地别分布图—岩礫地、風衝地植生—

- ：岩礫地植生
- ＋：風衝地植生



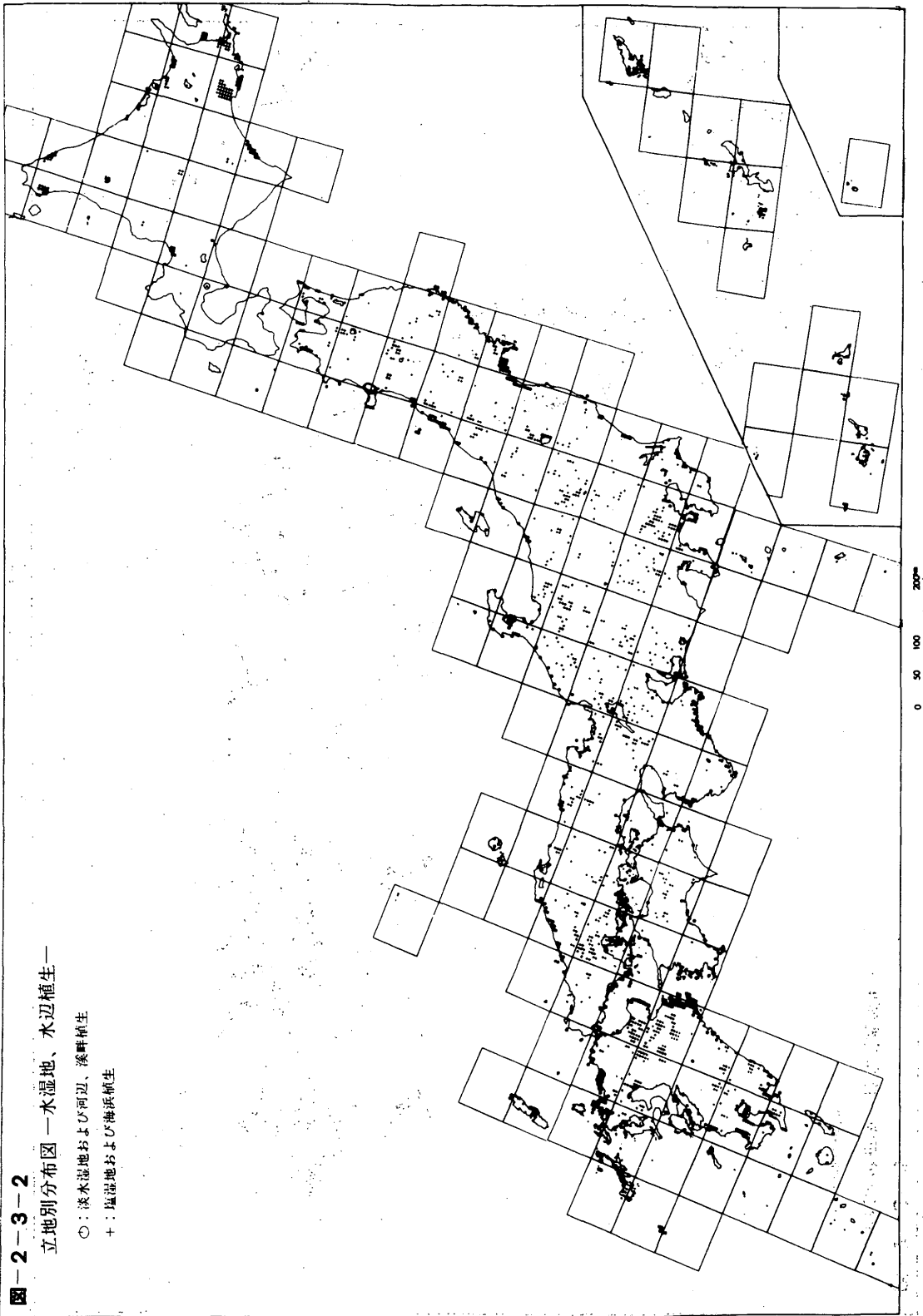


图-2-3-2
 立地別分布图—水湿地、水辺植生—
 ○：淡水湿地および河辺、溪畔植生
 +：塩湿地および海浜植生

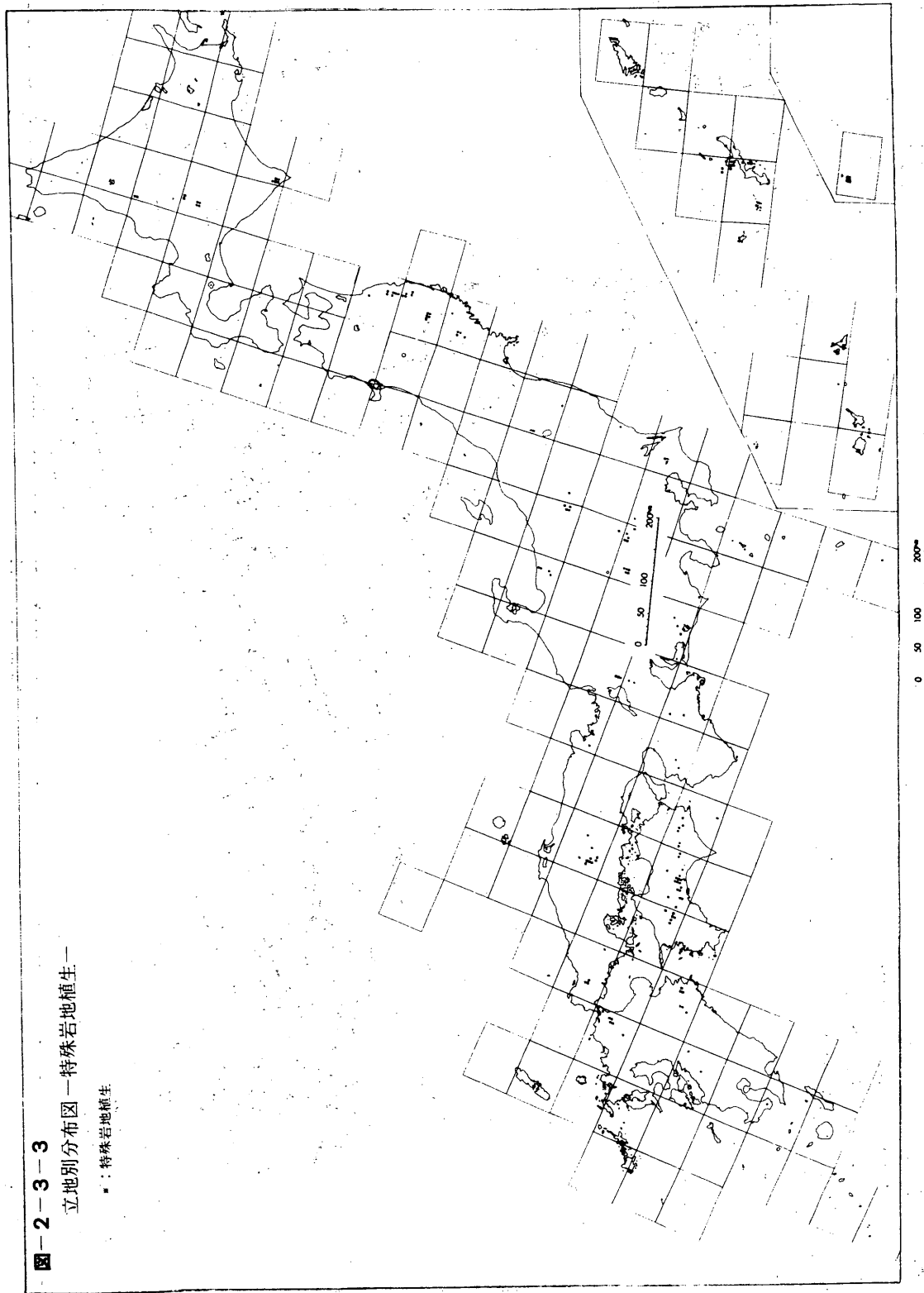


图-2-3-3

立地别分布图—特殊岩地植生—

■：特殊岩地植生

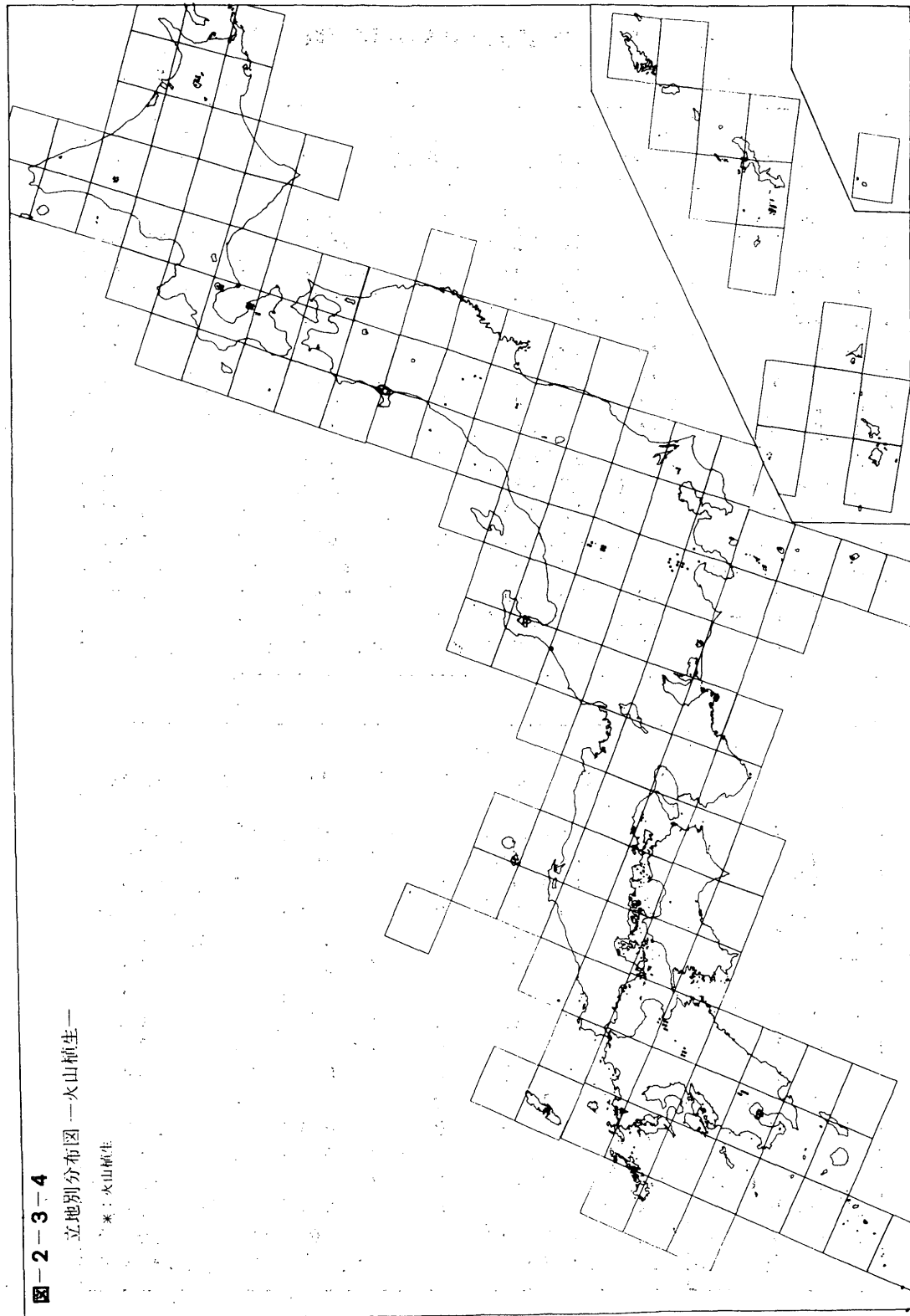


图-2-3-4
立地别分布图—火山植生—
* : 火山植生

表 - 2 - 6 - 1 立地別の件数及び面積（地方別）

件数（面積：ha）

	0 一般（気候立地）	1 急崖地，岩壁	2 岩角地
1 北海道	66 (216,633.1)	0 (0.0)	0 (0.0)
2 裏東北	101 (143,546.2)	6 (896.0)	3 (171.6)
3 表東北	126 (59,160.4)	5 (128.1)	4 (360.9)
4 北関東	159 (16,057.4)	19 (300.5)	17 (623.0)
5 南関東	161 (14,177.4)	5 (67.0)	4 (101.3)
6 北 陸	195 (6,253.5)	7 (3.0)	14 (527.1)
7 甲 信	95 (241,028.0)	8 (1,026.7)	3 (570.5)
8 東 海	156 (6,385.4)	9 (6.0)	9 (701.9)
9 近 畿	134 (11,673.5)	5 (4.4)	5 (44.2)
10 紀 伊	116 (9,166.6)	8 (533.3)	3 (27.2)
11 阪神・山陽	199 (8,389.8)	1 (1.0)	5 (373.7)
12 山 陰	78 (2,948.9)	1 (3.0)	10 (237.4)
13 四 国	126 (12,153.0)	2 (6.0)	7 (255.3)
14 山口・北九州	108 (3,053.5)	4 (28.1)	11 (117.9)
15 中九州	93 (22,531.8)	5 (189.4)	15 (521.8)
16 南九州・沖縄	84 (18,022.7)	2 (31.0)	1 (4.0)
17 全 国	1,997 (791,179.8)	87 (3,223.5)	111 (4,637.8)

	3 岩 礫 地	4 崩 壊 地	5 砂 浜 ， 礫 浜
1 北海道	2 (1,470.0)	0 (0.0)	12 (4,454.5)
2 裏東北	6 (1,411.0)	0 (0.0)	7 (2,460.0)
3 表東北	10 (1,039.8)	0 (0.0)	5 (1,295.6)
4 北関東	11 (446.0)	2 (2.5)	3 (1,182.0)
5 南関東	3 (102.3)	2 (22.9)	11 (122.4)
6 北 陸	9 (71.8)	5 (3.1)	15 (419.6)
7 甲 信	7 (6.7)	1 (3.0)	0 (0.0)
8 東 海	26 (1,774.9)	2 (151.0)	4 (42.0)
9 近 畿	3 (43.0)	0 (0.0)	9 (22.3)
10 紀 伊	2 (0.2)	0 (0.0)	10 (134.6)
11 阪神・山陽	7 (308.7)	0 (0.0)	2 (4.0)
12 山 陰	1 (0.0)	0 (0.0)	7 (275.5)
13 四 国	3 (7.0)	0 (0.0)	10 (89.7)
14 山口・北九州	6 (17.0)	0 (0.0)	16 (527.4)
15 中九州	4 (156.1)	0 (0.0)	7 (45.7)
16 南九州・沖縄	4 (5,601.0)	0 (0.0)	12 (1,808.7)
17 全 国	104 (12,455.5)	12 (182.5)	130 (12,884.0)

件数 (面積 : ha)

	6		7		8	
	河	口	河	辺	溪	畔 斜 面
1 北海道	0	(0.0)	1	(6.3)	0	(0.0)
2 裏東北	0	(0.0)	4	(360.5)	7	(1,045.0)
3 表東北	1	(40.0)	4	(1,081.0)	8	(65.3)
4 北関東	0	(0.0)	3	(300.2)	9	(29.3)
5 南関東	2	(17.7)	16	(1,166.2)	20	(450.3)
6 北 陸	0	(0.0)	9	(10.4)	15	(93.3)
7 甲 信	0	(0.0)	7	(23.4)	7	(67.1)
8 東 海	1	(0.3)	11	(7.5)	17	(93.6)
9 近 畿	0	(0.0)	7	(57.7)	18	(116.5)
10 紀 伊	4	(6.5)	0	(0.0)	8	(183.0)
11 阪神・山陽	1	(0.0)	3	(199.0)	31	(3,535.7)
12 山 陰	0	(0.0)	4	(125.0)	8	(233.0)
13 四 国	1	(0.3)	2	(20.0)	14	(169.6)
14 山口・北九州	1	(0.2)	2	(115.0)	7	(1,049.5)
15 中九州	0	(0.0)	0	(0.0)	8	(1,949.5)
16 南九州・沖縄	12	(315.6)	2	(14.3)	13	(1,116.9)
17 全 国	23	(380.6)	75	(3,486.5)	190	(10,197.6)

	9		10		11	
	流 水	水 中	湿 地	湧 水 地	塩	湿 地
1 北海道	0	(0.0)	14	(30,643.4)	3	(33.0)
2 裏東北	0	(0.0)	31	(2,623.9)	1	(35.0)
3 表東北	0	(0.0)	36	(825.6)	1	(20.0)
4 北関東	0	(0.0)	22	(1,063.4)	0	(0.0)
5 南関東	0	(0.0)	11	(59.0)	2	(55.0)
6 北 陸	1	(0.0)	38	(84.4)	2	(2.0)
7 甲 信	1	(1.0)	7	(234.9)	0	(0.0)
8 東 海	2	(5.0)	42	(112.6)	1	(0.5)
9 近 畿	5	(7.0)	18	(188.9)	0	(0.0)
10 紀 伊	0	(0.0)	8	(50.7)	0	(0.0)
11 阪神・山陽	0	(0.0)	24	(177.7)	3	(63.6)
12 山 陰	0	(0.0)	4	(6.0)	0	(0.0)
13 四 国	0	(0.0)	4	(23.7)	3	(91.2)
14 山口・北九州	1	(4.0)	9	(29.8)	4	(6.2)
15 中九州	0	(0.0)	9	(70.9)	4	(1.3)
16 南九州・沖縄	8	(5.4)	11	(43.6)	4	(11.5)
17 全 国	18	(22.4)	288	(36,238.4)	28	(319.3)

件数（面積：ha）

	12 池 塘	13 雪田・雪の吹溜り	14 風 衝 地
1 北海道	1 (1.0)	0 (0.0)	0 (0.0)
2 裏東北	7 (123.2)	11 (1,428.2)	18 (4,449.7)
3 表東北	5 (731.7)	4 (74.7)	11 (1,983.0)
4 北関東	6 (250.1)	6 (126.7)	12 (4,457.0)
5 南関東	2 (4.1)	0 (0.0)	8 (363.8)
6 北 陸	12 (213.7)	15 (55.3)	31 (1,506.9)
7 甲 信	0 (0.0)	1 (1.0)	12 (564.5)
8 東 海	5 (45.8)	5 (73.0)	15 (549.3)
9 近 畿	4 (37.2)	0 (0.0)	7 (209.8)
10 紀 伊	5 (28.7)	0 (0.0)	3 (277.0)
11 阪神・山陽	3 (12.8)	0 (0.0)	2 (4.3)
12 山 陰	1 (0.2)	0 (0.0)	6 (82.0)
13 四 国	3 (12.2)	0 (0.0)	8 (371.9)
14 山口・北九州	5 (10.2)	0 (0.0)	2 (8.0)
15 中九州	1 (29.4)	0 (0.0)	5 (348.1)
16 南九州・沖縄	5 (75.7)	0 (0.0)	15 (2,635.7)
17 全 国	65 (1,576.0)	42 (1,758.9)	155 (17,811.0)

	15 海 岸 付 近	16 硫気孔，噴気孔原	17 火山噴出物堆積地 (熔岩原，新期火山) (灰堆積地など)
1 北海道	5 (260.5)	1 (103.4)	5 (5,086.0)
2 裏東北	24 (501.4)	2 (50.0)	2 (289.8)
3 表東北	21 (1,582.5)	3 (122.0)	0 (0.0)
4 北関東	4 (5.0)	1 (0.1)	10 (3,163.1)
5 南関東	19 (189.5)	1 (0.3)	6 (1,054.5)
6 北 陸	19 (50.3)	0 (0.0)	0 (0.0)
7 甲 信	0 (0.0)	0 (0.0)	3 (83.0)
8 東 海	17 (237.5)	0 (0.0)	8 (686.6)
9 近 畿	3 (49.0)	0 (0.0)	0 (0.0)
10 紀 伊	20 (516.9)	0 (0.0)	0 (0.0)
11 阪神・山陽	20 (78.3)	0 (0.0)	0 (0.0)
12 山 陰	18 (436.3)	0 (0.0)	0 (0.0)
13 四 国	30 (624.0)	2 (40.5)	0 (0.0)
14 山口・北九州	25 (579.7)	0 (0.0)	0 (0.0)
15 中九州	35 (1,051.1)	1 (2,000.0)	4 (466.9)
16 南九州・沖縄	38 (508.5)	1 (0.3)	8 (3,420.0)
17 全 国	298 (6,670.5)	12 (2,316.6)	46 (14,249.9)

件数 (面積 : ha)

	18 石 灰 岩 地	19 蛇 紋 岩 地	20 隆 起 サ ン ゴ 礁
1 北海道	1 (300.0)	4 (4,051.6)	0 (0.0)
2 裏東北	1 (3.5)	0 (0.0)	0 (0.0)
3 表東北	6 (282.0)	3 (5,100.0)	0 (0.0)
4 北関東	15 (131.2)	4 (192.0)	0 (0.0)
5 南関東	1 (100.0)	0 (0.0)	0 (0.0)
6 北 陸	1 (1.0)	3 (0.1)	0 (0.0)
7 甲 信	5 (1,101.1)	0 (0.0)	0 (0.0)
8 東 海	3 (4.0)	2 (125.0)	0 (0.0)
9 近 畿	8 (253.5)	1 (0.0)	0 (0.0)
10 紀 伊	2 (240.5)	2 (120.0)	0 (0.0)
11 阪神・山陽	5 (1,679.5)	2 (80.0)	0 (0.0)
12 山 陰	0 (0.0)	0 (0.0)	0 (0.0)
13 四 国	19 (576.5)	6 (313.0)	0 (0.0)
14 山口・北九州	9 (490.7)	0 (0.0)	0 (0.0)
15 中九州	6 (230.0)	0 (0.0)	0 (0.0)
16 南九州・沖縄	15 (93.4)	0 (0.0)	18 (262.9)
17 全 国	97 (5,486.9)	27 (9,981.7)	18 (262.9)

	21 風 穴 付 近
1 北海道	0 (0.0)
2 裏東北	4 (2.1)
3 表東北	5 (26.0)
4 北関東	0 (0.0)
5 南関東	0 (0.0)
6 北 陸	0 (0.0)
7 甲 信	0 (0.0)
8 東 海	0 (0.0)
9 近 畿	0 (0.0)
10 紀 伊	0 (0.0)
11 阪神・山陽	0 (0.0)
12 山 陰	0 (0.0)
13 四 国	0 (0.0)
14 山口・北九州	1 (1.0)
15 中九州	0 (0.0)
16 南九州・沖縄	0 (0.0)
17 全国	10 (29.1)

表 - 2 - 6 - 2 立地別の件数及び面積

件数 (面積 : ha)

	0		1		2	
	一般 (気候立地)		急崖地, 岩壁		岩角地	
1 北海道	66	(216,633.1)	0	(0.0)	0	(0.0)
2 青森	27	(5,055.7)	2	(83.5)	2	(165.6)
3 岩手	31	(23,281.5)	1	(0.1)	2	(320.0)
4 宮城	41	(31,265.0)	2	(82.0)	0	(0.0)
5 秋田	34	(18,271.6)	2	(701.2)	1	(6.0)
6 山形	40	(120,218.9)	2	(111.3)	0	(0.0)
7 福島	54	(4,613.9)	2	(46.0)	2	(40.9)
8 茨城	48	(3,457.3)	2	(261.0)	3	(301.5)
9 栃木	40	(1,525.1)	0	(0.0)	3	(9.0)
10 群馬	37	(10,942.5)	5	(35.7)	5	(3.5)
11 埼玉	34	(132.5)	2	(3.8)	6	(309.0)
12 千葉	60	(1,875.3)	2	(22.0)	0	(0.0)
13 東京都	48	(8,259.4)	1	(44.3)	2	(1.3)
14 神奈川県	53	(4,042.7)	2	(0.7)	2	(100.0)
15 新潟	49	(4,113.9)	0	(0.0)	2	(405.0)
16 富山	39	(146.2)	5	(2.0)	7	(1.3)
17 石川	67	(1,457.8)	2	(1.0)	4	(120.6)
18 福井	40	(535.6)	0	(0.0)	1	(0.2)
19 山梨	56	(2,255.7)	6	(6.7)	1	(70.0)
20 長野	39	(238,772.3)	2	(1,020.0)	2	(500.5)
21 岐阜	56	(1,771.5)	4	(3.6)	3	(226.5)
22 静岡県	66	(4,154.2)	4	(2.3)	4	(470.3)
23 愛知県	34	(419.7)	1	(0.1)	2	(5.1)
24 三重	60	(7,186.1)	5	(506.0)	3	(27.2)
25 滋賀	64	(1,363.3)	3	(4.4)	1	(12.5)
26 京都	47	(2,648.0)	2	(0.0)	3	(10.0)
27 大阪	25	(36.0)	0	(0.0)	0	(0.0)
28 兵庫	66	(898.8)	1	(1.0)	1	(8.6)
29 奈良	23	(7,663.2)	0	(0.0)	1	(21.7)
30 和歌山	56	(1,980.5)	3	(27.3)	0	(0.0)
31 鳥取	36	(1,931.1)	1	(3.0)	4	(7.4)
32 島根	42	(1,017.8)	0	(0.0)	6	(230.0)
33 岡山	43	(761.0)	0	(0.0)	0	(0.0)
34 広島	65	(6,694.0)	0	(0.0)	4	(365.1)
35 山口	36	(725.0)	1	(20.0)	9	(117.5)
36 徳島	39	(1,804.0)	0	(0.0)	1	(0.1)
37 香川	19	(205.5)	1	(5.0)	1	(2.0)
38 愛媛	25	(505.7)	1	(1.0)	5	(253.2)
39 高知	43	(9,637.8)	0	(0.0)	0	(0.0)
40 福岡	44	(1,948.1)	0	(0.0)	2	(0.4)
41 佐賀	28	(380.4)	3	(8.1)	0	(0.0)
42 長崎	33	(1,359.0)	1	(10.0)	12	(29.0)
43 熊本	26	(10,316.4)	0	(0.0)	0	(0.0)
44 大分	34	(10,856.4)	4	(179.4)	3	(492.8)
45 宮崎	25	(13,916.5)	0	(0.0)	0	(0.0)
46 鹿児島	36	(3,244.7)	0	(0.0)	0	(0.0)
47 沖縄	23	(861.5)	2	(31.0)	1	(4.0)
48 全国	1,997	(791,179.8)	87	(3,223.5)	111	(4,637.8)

件数 (面積 : ha)

	3 岩 礫 地	4 崩 壊 地	5 砂 浜 , 礫 浜
1	2 (1,470.0)	0 (0.0)	2 (4,454.5)
2	0 (0.0)	0 (0.0)	3 (107.0)
3	3 (1,020.0)	0 (0.0)	1 (0.1)
4	3 (10.0)	0 (0.0)	2 (1,290.0)
5	5 (381.0)	0 (0.0)	3 (193.0)
6	1 (1,030.0)	0 (0.0)	1 (2,160.0)
7	4 (9.8)	0 (0.0)	2 (5.5)
8	0 (0.0)	0 (0.0)	3 (1,182.0)
9	2 (11.5)	0 (0.0)	0 (0.0)
10	3 (425.9)	2 (2.5)	0 (0.0)
11	6 (8.6)	0 (0.0)	0 (0.0)
12	1 (80.0)	0 (0.0)	7 (104.1)
13	1 (1.0)	0 (0.0)	2 (2.4)
14	1 (21.3)	2 (22.9)	2 (15.9)
15	3 (70.6)	1 (3.0)	5 (334.0)
16	6 (1.2)	4 (0.1)	2 (10.0)
17	0 (0.0)	0 (0.0)	7 (25.6)
18	0 (0.0)	0 (0.0)	1 (50.0)
19	7 (6.7)	1 (3.0)	0 (0.0)
20	0 (0.0)	0 (0.0)	0 (0.0)
21	9 (987.6)	1 (1.0)	0 (0.0)
22	11 (638.8)	1 (150.0)	3 (41.0)
23	6 (148.5)	0 (0.0)	1 (1.0)
24	2 (0.2)	0 (0.0)	5 (42.5)
25	2 (39.0)	0 (0.0)	4 (11.3)
26	1 (4.0)	0 (0.0)	5 (11.0)
27	0 (0.0)	0 (0.0)	0 (0.0)
28	2 (0.7)	0 (0.0)	1 (2.0)
29	0 (0.0)	0 (0.0)	0 (0.0)
30	0 (0.0)	0 (0.0)	5 (92.1)
31	1 (0.0)	0 (0.0)	1 (180.0)
32	0 (0.0)	0 (0.0)	6 (95.5)
33	1 (1.0)	0 (0.0)	0 (0.0)
34	4 (307.0)	0 (0.0)	1 (2.0)
35	0 (0.0)	0 (0.0)	2 (0.3)
36	1 (1.0)	0 (0.0)	1 (0.6)
37	1 (5.0)	0 (0.0)	4 (29.5)
38	1 (1.0)	0 (0.0)	4 (9.6)
39	0 (0.0)	0 (0.0)	1 (50.0)
40	1 (3.0)	0 (0.0)	7 (219.6)
41	5 (14.0)	0 (0.0)	7 (307.5)
42	3 (148.1)	0 (0.0)	4 (15.2)
43	0 (0.0)	0 (0.0)	1 (0.0)
44	1 (8.0)	0 (0.0)	2 (30.5)
45	2 (4,375.0)	0 (0.0)	0 (0.0)
46	2 (1,226.0)	0 (0.0)	8 (1,800.3)
47	0 (0.0)	0 (0.0)	4 (8.4)
48	104 (12,455.5)	12 (182.5)	130 (12,884.0)

件数 (面積 : ha)

	6		7		8	
	河	口	河	辺	溪	畔 斜 面
1	北海道	0 (0.0)	1 (6.3)	0 (0.0)		
2	青森	0 (0.0)	1 (1.0)	3 (140.0)		
3	岩手	0 (0.0)	0 (0.0)	0 (0.0)		
4	宮城	1 (40.0)	4 (1,081.0)	1 (35.0)		
5	秋田	0 (0.0)	1 (9.5)	2 (839.0)		
6	山形	0 (0.0)	2 (350.0)	2 (66.0)		
7	福島	0 (0.0)	0 (0.0)	7 (30.3)		
8	茨城	0 (0.0)	0 (0.0)	0 (0.0)		
9	栃木	0 (0.0)	0 (0.0)	4 (22.0)		
10	群馬	0 (0.0)	3 (300.2)	5 (7.3)		
11	埼玉	0 (0.0)	0 (0.0)	0 (0.0)		
12	千葉	1 (17.5)	0 (0.0)	1 (350.0)		
13	東京都	0 (0.0)	14 (266.2)	9 (71.5)		
14	神奈川県	1 (0.2)	2 (900.0)	10 (28.8)		
15	新潟	0 (0.0)	1 (1.0)	5 (2.6)		
16	富山	0 (0.0)	8 (9.4)	6 (2.7)		
17	石川	0 (0.0)	0 (0.0)	2 (65.0)		
18	福井	0 (0.0)	0 (0.0)	2 (23.0)		
19	山梨	0 (0.0)	7 (23.4)	6 (47.1)		
20	長野	0 (0.0)	0 (0.0)	1 (20.0)		
21	岐阜	0 (0.0)	8 (4.4)	6 (36.1)		
22	静岡県	0 (0.0)	3 (3.1)	9 (47.4)		
23	愛知県	1 (0.3)	0 (0.0)	2 (10.1)		
24	三重	1 (2.0)	0 (0.0)	5 (100.0)		
25	滋賀	0 (0.0)	2 (11.5)	14 (102.5)		
26	京都	0 (0.0)	5 (46.2)	4 (14.0)		
27	大阪	0 (0.0)	0 (0.0)	5 (56.0)		
28	兵庫県	1 (0.0)	1 (27.0)	5 (309.0)		
29	奈良	0 (0.0)	0 (0.0)	0 (0.0)		
30	和歌山	3 (4.5)	0 (0.0)	3 (83.0)		
31	鳥取	0 (0.0)	2 (10.0)	4 (5.0)		
32	島根	0 (0.0)	2 (115.0)	4 (228.0)		
33	岡山	0 (0.0)	0 (0.0)	3 (85.0)		
34	広島	0 (0.0)	2 (172.0)	18 (3,085.7)		
35	山口	0 (0.0)	0 (0.0)	1 (1.0)		
36	徳島	1 (0.3)	0 (0.0)	5 (30.0)		
37	香川	0 (0.0)	0 (0.0)	1 (0.5)		
38	愛媛	0 (0.0)	0 (0.0)	3 (2.1)		
39	高知	0 (0.0)	2 (20.0)	5 (137.0)		
40	福岡	0 (0.0)	2 (15.0)	2 (8.0)		
41	佐賀	1 (0.2)	0 (0.0)	4 (1,040.5)		
42	長崎	0 (0.0)	0 (0.0)	6 (29.5)		
43	熊本	0 (0.0)	0 (0.0)	0 (0.0)		
44	大分	0 (0.0)	0 (0.0)	2 (1,920.0)		
45	宮崎	0 (0.0)	1 (14.0)	11 (1,088.9)		
46	鹿児島	3 (72.5)	0 (0.0)	0 (0.0)		
47	沖縄	9 (243.1)	1 (0.3)	2 (28.0)		
48	全 国	23 (380.6)	75 (3,486.5)	190 (10,197.6)		

件数 (面積 : ha)

	9		10		11	
	流 水	中 水	湿 地	湧 水 地	塩 湿 地	
1 北海道	0	(0.0)	14	(30,643.4)	3	(33.0)
2 青森	0	(0.0)	8	(1,703.4)	1	(35.0)
3 岩手	0	(0.0)	14	(371.0)	0	(0.0)
4 宮城	0	(0.0)	1	(15.0)	1	(20.0)
5 秋田	0	(0.0)	14	(655.7)	0	(0.0)
6 山形	0	(0.0)	9	(264.8)	0	(0.0)
7 福島	0	(0.0)	21	(439.6)	0	(0.0)
8 茨城	0	(0.0)	2	(137.0)	0	(0.0)
9 栃木	0	(0.0)	8	(278.0)	0	(0.0)
10 群馬	0	(0.0)	12	(648.4)	0	(0.0)
11 埼玉	0	(0.0)	0	(0.0)	0	(0.0)
12 千葉	0	(0.0)	4	(40.4)	1	(43.0)
13 東京都	0	(0.0)	5	(6.5)	1	(12.0)
14 神奈川県	0	(0.0)	2	(12.1)	0	(0.0)
15 新潟	0	(0.0)	7	(56.9)	1	(0.0)
16 富山	0	(0.0)	17	(18.3)	0	(0.0)
17 石川	0	(0.0)	8	(3.9)	1	(2.0)
18 福井	1	(0.0)	6	(5.3)	0	(0.0)
19 山梨	1	(1.0)	2	(1.6)	0	(0.0)
20 長野	0	(0.0)	5	(233.3)	0	(0.0)
21 岐阜	0	(0.0)	28	(87.8)	0	(0.0)
22 静岡県	2	(5.0)	2	(7.0)	1	(0.5)
23 愛知県	0	(0.0)	12	(17.8)	0	(0.0)
24 三重	0	(0.0)	7	(50.2)	0	(0.0)
25 滋賀	0	(0.0)	13	(175.9)	0	(0.0)
26 京都	5	(7.0)	4	(13.0)	0	(0.0)
27 大阪	0	(0.0)	0	(0.0)	0	(0.0)
28 兵庫	0	(0.0)	8	(4.9)	0	(0.0)
29 奈良	0	(0.0)	1	(0.0)	0	(0.0)
30 和歌山	0	(0.0)	1	(0.5)	0	(0.0)
31 鳥取	0	(0.0)	2	(2.0)	0	(0.0)
32 島根	0	(0.0)	2	(4.0)	0	(0.0)
33 岡山	0	(0.0)	5	(3.8)	0	(0.0)
34 広島	0	(0.0)	11	(169.0)	3	(63.6)
35 山口	0	(0.0)	2	(17.5)	0	(0.0)
36 徳島	0	(0.0)	2	(22.0)	0	(0.0)
37 香川	0	(0.0)	0	(0.0)	1	(88.7)
38 愛媛	0	(0.0)	1	(1.2)	2	(2.5)
39 高知	0	(0.0)	1	(0.5)	0	(0.0)
40 福岡	1	(4.0)	1	(0.1)	2	(1.7)
41 佐賀	0	(0.0)	6	(12.2)	2	(4.5)
42 長崎	0	(0.0)	2	(0.0)	2	(1.0)
43 熊本	0	(0.0)	1	(0.0)	1	(0.1)
44 大分	0	(0.0)	6	(70.9)	1	(0.2)
45 宮崎	1	(0.3)	5	(5.6)	2	(0.5)
46 鹿児島	7	(5.1)	2	(5.0)	1	(3.0)
47 沖縄	0	(0.0)	4	(33.0)	1	(8.0)
48 全 国	18	(22.4)	288	(36,238.4)	28	(319.3)

件数（面積：ha）

	12		13		14	
	池	塘	雪田・雪の吹溜り	風	衝	地
1	北海道	1 (1.0)	0 (0.0)	0 (0.0)	0 (0.0)	
2	青森	2 (78.0)	1 (200.0)	13 (788.2)		
3	岩手	0 (0.0)	0 (0.0)	3 (1,870.0)		
4	宮城	2 (565.0)	0 (0.0)	0 (0.0)		
5	秋田	4 (43.2)	0 (0.0)	2 (736.5)		
6	山形	1 (2.0)	10 (1,228.0)	3 (2,925.0)		
7	福島	3 (166.7)	4 (74.7)	8 (113.0)		
8	茨城	1 (231.5)	0 (0.0)	0 (0.0)		
9	栃木	1 (17.0)	1 (120.0)	6 (161.0)		
10	群馬	4 (1.6)	5 (6.7)	6 (4,296.0)		
11	埼玉	0 (0.0)	0 (0.0)	0 (0.0)		
12	千葉	2 (4.1)	0 (0.0)	0 (0.0)		
13	東京都	0 (0.0)	0 (0.0)	3 (143.5)		
14	神奈川県	0 (0.0)	0 (0.0)	5 (220.3)		
15	新潟	6 (208.7)	2 (21.5)	3 (135.5)		
16	富山	5 (0.0)	11 (0.8)	21 (8.4)		
17	石川	0 (0.0)	2 (33.0)	3 (1,355.0)		
18	福井	1 (5.0)	0 (0.0)	4 (8.0)		
19	山梨	0 (0.0)	1 (1.0)	10 (264.5)		
20	長野	0 (0.0)	0 (0.0)	2 (300.0)		
21	岐阜	0 (0.0)	5 (73.0)	11 (242.8)		
22	静岡県	4 (25.8)	0 (0.0)	4 (306.5)		
23	愛知県	1 (20.0)	0 (0.0)	0 (0.0)		
24	三重	1 (10.0)	0 (0.0)	3 (277.0)		
25	滋賀	2 (32.0)	0 (0.0)	6 (204.8)		
26	京都	2 (5.2)	0 (0.0)	1 (5.0)		
27	大阪	0 (0.0)	0 (0.0)	0 (0.0)		
28	兵庫	1 (0.0)	0 (0.0)	1 (0.8)		
29	奈良	0 (0.0)	0 (0.0)	0 (0.0)		
30	和歌山	4 (18.7)	0 (0.0)	0 (0.0)		
31	鳥取	0 (0.0)	0 (0.0)	6 (82.0)		
32	島根	1 (0.2)	0 (0.0)	0 (0.0)		
33	岡山	0 (0.0)	0 (0.0)	0 (0.0)		
34	広島	2 (2.8)	0 (0.0)	1 (3.5)		
35	山口	2 (0.7)	0 (0.0)	1 (3.0)		
36	徳島	3 (12.2)	0 (0.0)	3 (365.0)		
37	香川	0 (0.0)	0 (0.0)	0 (0.0)		
38	愛媛	0 (0.0)	0 (0.0)	5 (6.9)		
39	高知	0 (0.0)	0 (0.0)	0 (0.0)		
40	福岡	1 (9.0)	0 (0.0)	0 (0.0)		
41	佐賀	2 (0.5)	0 (0.0)	1 (5.0)		
42	長崎	0 (0.0)	0 (0.0)	1 (80.1)		
43	熊本	0 (0.0)	0 (0.0)	2 (220.0)		
44	大分	1 (29.4)	0 (0.0)	2 (48.0)		
45	宮崎	1 (0.2)	0 (0.0)	0 (0.0)		
46	鹿児島	2 (63.5)	0 (0.0)	8 (1,095.2)		
47	沖縄	2 (12.0)	0 (0.0)	7 (1,540.5)		
48	全国	65 (1,576.0)	42 (1,758.9)	155 (17,811.0)		

件数（面積：ha）

	15		16		17	
	海	付 近	硫 気 孔 ， 噴 気 孔 原		〔 火山 噴 出 物 堆 積 地 〕 熔 岩 原 ， 新 期 火 山 灰 堆 積 地 など	
1	北 海 道	5 (260.5)	1 (103.4)	5 (5,086.0)		
2	青 森	15 (159.2)	1 (38.0)	0 (0.0)		
3	岩 手	7 (312.0)	0 (0.0)	0 (0.0)		
4	宮 城	12 (268.0)	3 (122.0)	0 (0.0)		
5	秋 田	4 (109.2)	1 (12.0)	0 (0.0)		
6	山 形	5 (233.0)	0 (0.0)	2 (289.8)		
7	福 島	2 (2.5)	0 (0.0)	0 (0.0)		
8	茨 城	4 (5.0)	0 (0.0)	0 (0.0)		
9	栃 木	0 (0.0)	0 (0.0)	0 (0.0)		
10	群 馬	0 (0.0)	1 (0.1)	10 (3,163.1)		
11	埼 玉	0 (0.0)	0 (0.0)	0 (0.0)		
12	千 葉	8 (22.8)	0 (0.0)	0 (0.0)		
13	東 京	3 (67.6)	0 (0.0)	6 (1,054.5)		
14	神 奈 川	8 (99.1)	1 (0.3)	0 (0.0)		
15	新 潟	8 (34.0)	0 (0.0)	0 (0.0)		
16	富 山	2 (0.1)	0 (0.0)	0 (0.0)		
17	石 川	6 (11.2)	0 (0.0)	0 (0.0)		
18	福 井	3 (5.0)	0 (0.0)	0 (0.0)		
19	山 梨	0 (0.0)	0 (0.0)	3 (83.0)		
20	長 野	0 (0.0)	0 (0.0)	0 (0.0)		
21	岐 阜	0 (0.0)	0 (0.0)	0 (0.0)		
22	静 岡	11 (208.7)	0 (0.0)	8 (686.6)		
23	愛 知	6 (28.8)	0 (0.0)	0 (0.0)		
24	三 重	10 (330.0)	0 (0.0)	0 (0.0)		
25	滋 賀	0 (0.0)	0 (0.0)	0 (0.0)		
26	京 都	3 (49.0)	0 (0.0)	0 (0.0)		
27	大 阪	2 (0.4)	0 (0.0)	0 (0.0)		
28	兵 庫	6 (19.5)	0 (0.0)	0 (0.0)		
29	奈 良	0 (0.0)	0 (0.0)	0 (0.0)		
30	和 歌 山	10 (186.9)	0 (0.0)	0 (0.0)		
31	鳥 取	3 (51.0)	0 (0.0)	0 (0.0)		
32	島 根	15 (385.3)	0 (0.0)	0 (0.0)		
33	岡 山	2 (1.2)	0 (0.0)	0 (0.0)		
34	広 島	10 (57.2)	0 (0.0)	0 (0.0)		
35	山 口	10 (251.9)	0 (0.0)	0 (0.0)		
36	徳 島	5 (12.2)	0 (0.0)	0 (0.0)		
37	香 川	5 (51.4)	0 (0.0)	0 (0.0)		
38	愛 媛	9 (8.9)	2 (40.5)	0 (0.0)		
39	高 知	11 (551.5)	0 (0.0)	0 (0.0)		
40	福 岡	9 (312.7)	0 (0.0)	0 (0.0)		
41	佐 賀	6 (15.1)	0 (0.0)	0 (0.0)		
42	長 崎	26 (58.9)	0 (0.0)	0 (0.0)		
43	熊 本	2 (0.6)	1 (2,000.0)	0 (0.0)		
44	大 分	7 (991.6)	0 (0.0)	4 (466.9)		
45	宮 崎	11 (33.5)	0 (0.0)	1 (582.0)		
46	鹿 児 島	11 (310.0)	0 (0.0)	7 (2,838.0)		
47	沖 縄	16 (165.0)	1 (0.3)	0 (0.0)		
48	全 国	298 (6,670.5)	12 (2,316.6)	46 (121,249.9)		

件数 (面積 : ha)

	18		19		20		
	石	灰岩地	蛇	紋岩地	隆起	サンゴ礁	
1	北海道	1	(300.0)	4	(4,051.6)	0	(0.0)
2	青森	1	(3.5)	0	(0.0)	0	(0.0)
3	岩手	5	(277.0)	3	(5,100.0)	0	(0.0)
4	宮城	0	(0.0)	0	(0.0)	0	(0.0)
5	秋田	0	(0.0)	0	(0.0)	0	(0.0)
6	山形	0	(0.0)	0	(0.0)	0	(0.0)
7	福島	1	(5.0)	0	(0.0)	0	(0.0)
8	茨城	1	(12.0)	0	(0.0)	0	(0.0)
9	栃木	0	(0.0)	0	(0.0)	0	(0.0)
10	群馬	1	(80.0)	4	(192.0)	0	(0.0)
11	埼玉	13	(39.2)	0	(0.0)	0	(0.0)
12	千葉	0	(0.0)	0	(0.0)	0	(0.0)
13	東京都	1	(100.0)	0	(0.0)	0	(0.0)
14	神奈川県	0	(0.0)	0	(0.0)	0	(0.0)
15	新潟	1	(1.0)	0	(0.0)	0	(0.0)
16	富山	0	(0.0)	3	(0.1)	0	(0.0)
17	石川	0	(0.0)	0	(0.0)	0	(0.0)
18	福井	0	(0.0)	0	(0.0)	0	(0.0)
19	山梨	0	(0.0)	0	(0.0)	0	(0.0)
20	長野	5	(1,101.1)	0	(0.0)	0	(0.0)
21	岐阜	1	(1.0)	0	(0.0)	0	(0.0)
22	静岡県	1	(0.0)	1	(105.0)	0	(0.0)
23	愛知県	1	(3.0)	1	(20.0)	0	(0.0)
24	三重	2	(240.5)	0	(0.0)	0	(0.0)
25	滋賀	8	(253.5)	0	(0.0)	0	(0.0)
26	京都	0	(0.0)	1	(0.0)	0	(0.0)
27	大阪	0	(0.0)	0	(0.0)	0	(0.0)
28	兵庫	0	(0.0)	0	(0.0)	0	(0.0)
29	奈良	0	(0.0)	0	(0.0)	0	(0.0)
30	和歌山	0	(0.0)	2	(120.0)	0	(0.0)
31	鳥取	0	(0.0)	0	(0.0)	0	(0.0)
32	島根	0	(0.0)	0	(0.0)	0	(0.0)
33	岡山	1	(15.0)	1	(20.0)	0	(0.0)
34	広島	4	(1,664.5)	1	(60.0)	0	(0.0)
35	山口	4	(106.7)	0	(0.0)	0	(0.0)
36	徳島	6	(92.0)	1	(20.0)	0	(0.0)
37	香川	0	(0.0)	0	(0.0)	0	(0.0)
38	愛媛	3	(66.5)	0	(0.0)	0	(0.0)
39	高知	10	(418.0)	5	(293.0)	0	(0.0)
40	福岡	5	(384.0)	0	(0.0)	0	(0.0)
41	佐賀	0	(0.0)	0	(0.0)	0	(0.0)
42	長崎	0	(0.0)	0	(0.0)	0	(0.0)
43	熊本	3	(2.0)	0	(0.0)	0	(0.0)
44	大分	3	(210.0)	0	(0.0)	0	(0.0)
45	宮崎	1	(1.9)	0	(0.0)	0	(0.0)
46	鹿児島	0	(0.0)	0	(0.0)	4	(45.0)
47	沖縄	14	(91.5)	0	(0.0)	14	(217.9)
48	全国	97	(5,486.9)	27	(9,981.7)	18	(262.9)

件数 (面積 : ha)

		21	
		風 穴 付 近	
1	北海道	0	(0.0)
2	青森	0	(0.0)
3	岩手	1	(5.0)
4	宮城	2	(17.0)
5	秋田	3	(2.0)
6	山形	1	(0.1)
7	福島	2	(4.0)
8	茨城	0	(0.0)
9	栃木	0	(0.0)
10	群馬	0	(0.0)
11	埼玉	0	(0.0)
12	千葉	0	(0.0)
13	東京都	0	(0.0)
14	神奈川県	0	(0.0)
15	新潟	0	(0.0)
16	富山	0	(0.0)
17	石川	0	(0.0)
18	福井	0	(0.0)
19	山梨	0	(0.0)
20	長野	0	(0.0)
21	岐阜	0	(0.0)
22	静岡県	0	(0.0)
23	愛知県	0	(0.0)
24	三重	0	(0.0)
25	滋賀	0	(0.0)
26	京都	0	(0.0)
27	大阪	0	(0.0)
28	兵庫	0	(0.0)
29	奈良	0	(0.0)
30	和歌山	0	(0.0)
31	鳥取	0	(0.0)
32	島根	0	(0.0)
33	岡山	0	(0.0)
34	広島	0	(0.0)
35	山口	1	(1.0)
36	徳島	0	(0.0)
37	香川	0	(0.0)
38	愛媛	0	(0.0)
39	高知	0	(0.0)
40	福岡	0	(0.0)
41	佐賀	0	(0.0)
42	長崎	0	(0.0)
43	熊本	0	(0.0)
44	大分	0	(0.0)
45	宮崎	0	(0.0)
46	鹿児島	0	(0.0)
47	沖縄	0	(0.0)
48	全 国	10	(29.1)

(7) 相観別の分布

相観別の件数及び面積を表 - 2 - 7 - 1 ~ 2 に示す。この集計表から件数の多い相観区分を抽出して、面積区分とのクロス集計を行った。(表 - 2 - 7 - 3)

小面積のものの比率が高い区分としては、亜熱帯常緑広葉高木林、海浜植生などがあげられ、100ha 以上のものが多い区分としては、植生一般や亜寒帯植生等の大分類のものとなっている。

これらの結果を参考として、代表的な相観区分を選定して、それらについての分布図を作成した。各分布図の概要は、次のとおりである。

ア 針葉樹林 (図 - 2 - 4 - 1)

以下の5凡例により分布図を作成した。

亜寒帯常緑針葉樹林 (相観コード: 6, 21)

件数 : 88

面積 : 37,055.2ha

地方数 : 11

都道府県数 : 20

北海道の雄阿寒岳、雌阿寒岳を中心とした山群と石狩山地にはじまり、東北地方の奥羽、三国両山脈を経て中部山岳地帯に至る高山ないし亜高山に分布する。さらに南下して紀伊半島の大台ヶ原と四国の石鎚山とに孤立して分布している。対象群落の優占種は地方によって異なり、北海道ではエゾマツ、トドマツが、本州ではシラビソ、オオシラビソ、コメツガ、トウヒが、四国ではシコクシラベが主に優占している。また、常緑針葉低木林であるハイマツ林は北海道から本州中部まで共通して分布する。只し、「特定植物群落」と

して対象とされたハイマツ林は、多くの場合、隣接群落であるダケカンバ林など他の相観を呈する植生と組合せて扱われており、相観コード：2「亜寒帯植生」に含まれている。

都道府県別に対象面積をみると、北海道の16,133.2haが他県に比較して圧倒的に広く、長野県の4,400.0haと岩手県の4,007.0haがそれに続いて広い。

件別に対象面積をみると、北海道の雌阿寒岳山麓のアカエゾマツ林が6,100ha、雄阿寒岳山麓のエゾマツ - トドマツ林が7,360haと広大な面積を占めている。

冷温帯常緑針葉樹林（相観コード：7，22）

件数：161
面積：19,558.2ha
地方数：16
都道府県数：34

北海道の低地から本州、四国、九州の山地帯を経て鹿児島県屋久島の山地にまで分布している。特に表・裏東北と甲信の3地方ブロックに全対象面積の65%以上が分布している。また、大分県と宮崎県では英彦山系と祖母傾山系に冷温帯常緑針葉樹林が報告されているが、いずれも同地域のブナ林やカシ林などとともに扱われているため、他のコードに含まれた。他県においても二・三の同様の例があった。

対象群落の優占種は、北海道ではアカエゾマツ、トドマツ、エゾマツが、本州以南ではウラジロモミ、スギ、ヒノキ、アカマツ、ヒメコマツ、クロベ、アスナロなどである。

都道府県別に対象面積をみると、長野県の5,900.3haが最も広く、

木曽地方のヒノキ林などがある。次に芦生のスギ林のある京都府や、桃洞・佐渡のスギ林のある秋田県がこれに次いで、それぞれ2,000 ha以上の面積を占めている。

特殊な群落としては、火山荒原に生育する低木林がある。例えば、北海道硫黄山麓のハイマツ林や群馬県浅間山のアカマツ林などが該当する。また屋久島の山地から報告されているミヤマビャクシン低木も特異な群落といえる。

暖温帯常緑針葉樹林（相観コード：8，23）

件数：183

面積：10,572.0ha

地方数：14

都道府県数：39

東北地方の低地から鹿児島県屋久島の山地にまで該当例が分布している。

太平洋側では岩手県陸中海岸のヶ崎に生育する海崖上のアカマツ林が「特定植物群落」では北限にあたる。同県内では南部でクロマツ林が、さらに宮城県牡鹿半島でアカマツ林とクロマツ林が海岸付近に生育している。また牡鹿半島の石巻湾側と仙台平野南部で複数のモミ林やカヤ林が報告されている。福島県には阿武隈山地の東側山麓においてモミ林とヒメコマツ林が対象とされている。さらに南下して関東地方に至ると、平野部から丘陵、低山にかけて広く内陸側にまで対象群落の分布が拡大する。

それに対して、日本海側では、青森、秋田、山形、新潟の4県に該当群落が全くない。太平洋側に比較して緯度的にはるかに南に下がった能登半島の打呂のヒノキアスナロ林が対象群落では北限に

あたる。能登半島では上記の林分や多数のモミ林が石川，富山両県から報告されているが，いずれも富山湾に面した，冬季季節風の風背側にあたる地域に分布が限られている。石川県以西の山陰各県においても海岸砂丘や海崖に生育するクロマツ林以外に，穂岐島南東部のクロベ林や松江市や仁田のモミ林などが該当する程度で，件数的にも面積的にも極めて少ない。

都道府県別に対象面積をみると，広島，高知，鹿児島県の3県で全対象面積の6割以上を占める。広島県では宮島のモミ，ツガ，アカマツなどの針葉樹林が，高知県では魚梁瀬，工石山，久保谷山のモミ，ツガ，スギ，トガサワラなどの針葉樹林が，鹿児島県では霧島山系にアカマツ，モミ，ツガの，屋久島にツガ，スギの針葉樹林が，それぞれまとまった面積で対象とされている。

特殊な群落としては，海崖に生育するハイビャクシン低木林が長崎県の対馬などから14件が報告されている。

亜熱帯常緑針葉樹林（相観コード：9，24）

件数：3
面積：1.3ha
地方数：1
都道府県数：2

鹿児島県，沖縄県の島嶼にのみ分布する。鹿児島県種子島のハイネズ南限群落や沖縄県のオキナワハイネズ群落などが該当する。沖縄県から二・三の報告例のあったリュウキュウマツ林は他の相観を呈する群落と複合されて1件として扱われているため，他の相観コードに該当した。

夏緑針葉樹林（相観コード：11）

件数：10
面積：1,174.1ha
地方数：5
都道府県数：6

我国の自然生夏緑針葉樹林は、亜寒帯のカラマツ林のみで、分布もその大半が中部山岳地帯、富士山などに限られる。「特定植物群落」として対象とされたカラマツ林も上記の領域にのみ分布する。面積的には群馬県浅間山と静岡県富士山の火山性砂礫地に併せて1,020haが集中している。なお、長野県でも多数のカラマツ林が他の周辺植生とともに対象とされているが、複数相観の「特定植物群落」のため、図上には含まれていない。

イ 常緑広葉樹林（図 - 2 - 4 - 2）

以下の5凡例により分布図を作成した。

冷温帯常緑広葉樹林（相観コード：25）

件数：16
面積：1,039.6ha
地方数：10
都道府県数：12

青森県夏泊半島から鹿児島県屋久島にまで該当例が分布している。優占種はシャクナゲ類やアセビ、ヤマグルマ、イヌツゲなどで、稜線付近の風衝地や急斜面のような立地に主に生育している。概して自然性の風衝低木林が多いが、ブナやヒノキなどの上層木の伐採によって成立したと考えられる林分もある。特異例としては、青森県

のヤブツバキ北限林や、愛媛県の旧別子銅山の排煙による荒廃地のツガザクラ群落がある。

暖温带常緑広葉樹林（相観コード：13，26）

件数：948

面積：18,004.1ha

地方数：15

都道府県数：43

秋田、宮城両県から鹿児島県にまで、ほぼ連続的に該当例が分布している。最北端に位置する秋田県男鹿半島のヤブツバキ林は相観コード26の暖温带常緑広葉低木林に含まれているが、群落としては極めて断片的な植分である。暖温带常緑広葉樹林は、太平洋側では北緯39°24'付近に位置する岩手県船越大島が特定植物群落として北限にあたる。北限地から福島県中部までは、分布地は海岸付近にのみ存在し、特に宮城県牡鹿半島付近では多数のタブ林が対象とされている。福島県南部のいわき市付近にまで南下すると好間川渓谷などのやや内陸部に常緑広葉樹林が報告され、関東平野以南では海岸線、平野部および河川に沿って山間部にまで分布域が拡大する。

日本海側では北緯39°12'付近に位置する秋田県象潟および山形県飛島のタブ林が北限群落にあたる。北限地以南では新潟県南部までは分布が海岸付近と佐渡に限られ、能登半島および富山平野以南で、海岸線、平野部、丘陵地などの低地に分布域が拡大する。

都道府県別に対象件数をみると、兵庫県の61件、石川県の43件、東京都の37件が比較的多い。しかし兵庫県と石川県の対象面積はそれぞれ166.7ha、31.4haと極めて小さい。これは対象とされた常緑広葉樹林の殆んどが社叢のため、一件当たりの面積が数ha

と小さい事による。

次に対象面積をみると、大分県の3,644.8ha、宮崎県の2,562.0ha、東京都の2,227.7ha、鹿児島県の1,585.0haなどが他県に比較して極めて広い。この中で、宮崎県高岡の照葉樹林が最大規模の1,500haを占めるが、調査表によれば、目下随所で伐採中とのことである。また東京都では伊豆七島に、鹿児島県では屋久島において大面積で照葉樹林が対象とされている。大分県では県内約500ヶ所の河岸断崖のアラカシ林と日豊海岸の約216ヶ所の風衝低木林とで2,830haを対象としている。

亜熱帯常緑広葉樹林（相観コード：14, 27）

件数：63
面積：3,555.5ha
地方数：2
都道府県数：4

豊後水道と日南海岸に2・3の該当例はあるが、概ね、屋久島と種子島の低地を北限として、奄美諸島と沖縄諸島に該当する群落が集まっている。特に沖縄県西表島の中部山地では1,500haもの広大な面積で自然林が現存し、「特定植物群落」として報告されている。

ヤシ形林（相観コード：43）

件数：12
面積：130.3ha
地方数：2
都道府県数：5

愛媛県小地島から沖縄県内離島までの島嶼や岬などに該当件が点在している。該当群落には、ピロウ、ソテツ、ヤエヤマヤシ、ニツ

パヤシなどが優占する。いずれも面積的には10ha未滿のものが多
いが、南大東島のピロウ林(50ha)、奄美大島のソテツ林(30ha)
が比較的まとまった面積で対象とされている。

マングローブ林(相観コード:44)

件数 : 13
面積 : 262.6ha
地方数 : 2
都道府県数 : 4

長崎県五島列島から沖縄県西表島までの島嶼や湾岸に該当件が点
在している。該当群落には、ハマジンチョウ・メヒルギ、オヒルギ、
サガリバナなどが優占する。特に奄美大島住用村のマングローブ林
(71.0ha)と西表島仲間川のマングローブ林(150.0ha)は規模が
大きい。

ウ 夏緑広葉樹林(図-2-4-3)

以下の4凡例により分布図を作成した。

亜寒帯夏緑広葉樹林(相観コード:16,28)

件数 : 29
面積 : 4,505.5ha
地方数 : 7
都道府県数 : 12

高知県石鎚山系のダケカンバ林を南限として、本州中部以北の主
に亜高山帯に分布する。「特定植物群落」では、しばしば常緑針葉
低木林や広葉草原などの隣接群落とともに対象とされる。特に長野
県と北海道では「亜寒帯植生」の相観コードに、多数の亜寒帯夏緑

広葉樹林が包含されている。

主な該当群落には以下のものがある。東北各県から群馬県北部にかけてミヤマナラ林が対象とされている。中でも、岩手県焼石岳と群馬県の朝日岳 - 小沢岳の群落は、それぞれ 500ha, 3,500ha と極めて拡大な面積を占めている。また、群馬県と栃木県にまたがる日光白根山、岐阜県の乗鞍岳、御岳からは、小面積ではあるが多数のミヤマハンノキ - ダケカンバ林が対象とされている。

特殊な群落としては、長野県美ヶ原のチョウジコメツツジ風衝低木林 (100ha) がある。

冷温帯夏緑広葉樹林 (相観コード : 17, 29)

件数 : 491
面積 : 81,474.5ha
地方数 : 16
都道府県数 : 45

北海道の北見滝の上町から鹿児島県高隈山まで、各地の山地に分布し、面積的には本州の、奥羽山脈から中部山岳地帯にかけての多雪地に多在している。

対象群落では、冷温帯の気候的極相林であるブナ林が大半を占め、北海道の黒松内地区から鹿児島県高隈山まで分布している。また、北海道のブナの分布しない地域ではカンバ類とミズナラの林が、本州や九州の火山地帯ではシデ類とミズナラの林が対象とされている。さらに、北海道から裏東北にかけての海岸付近ではカシワ林やエゾイタヤ - シナノキ林が特徴的に分布し、図上の海岸線に沿ってプロットされている。

地方別に対象面積をみると、本州の中部以北に全面積の約 7 割が

集中している。なかでも岩手県の葛根田などの奥羽山脈の山々，群馬県の朝日岳 - 小沢岳，長野県のカヤノ平などには，それぞれ数千 ha の規模でブナ林が残存している。

特殊な群落としては，各地の山地風衝地，火山荒原に生育するツツジ科低木林がある。熊本県根子岳や，宮崎県霧島山系ではミヤマキリシマ群落が大面積で対象とされている。また，東京都日原の石灰岩地に生育するチチブミネバリやヨコグラノキの低木林は 100ha と対象面積も比較的広く，立地と種組成からみて，極めて特殊な群落といえる。

暖温帯夏緑広葉樹林（相観コード：18，30）

件数：171
面積：2,592.0ha
地方数：15
都道府県数：39

山形県，福島県以南の低地から低山の溪谷部に分布し，鹿児島県諏訪瀬島の火山山頂付近の植生が「特定植物群落」では南限にあたる。

該当群落では，コナラやシデ類の森林が各地で対象とされ，特に東京都や千葉県では，それぞれ数百 ha のいわゆる雑木林を対象としている。また，大分県の岳本や湯山のように，自然性の極めて高いイヌシデ - コナラ林もある。さらに，沖積低地や溪畔に生育するケヤキ林とハンノキ林もまた，個々の生育面積は狭小ながらも多くの件数で対象とされている。なかでも琵琶湖の東方に位置する近江盆地付近には多数のケヤキ林やハンノキ林が対象とされ，図上でも多くのプロットがみられる。

特殊な群落は夏緑広葉低木林に多くの例がある。なかでも、和歌山県竜門山の蛇紋岩地のキイシモツケ群落、徳島県高の瀬峡と高知県石立山の石灰岩地のイワシデ群落、鹿児島県諏訪瀬島の火山山頂荒原のマルバサツキ群落などが代表的な群落である。

亜熱帯夏緑広葉樹林（相観コード：19）

該当する例は、宮崎県日南海岸の「鵜戸のギョボク林」、0.03haのみである。

エ 高山植生（図 - 2 - 4 - 4）

以下の2凡例によって分布図を作成した。

高山荒原植生（相観コード：50）

件数：33
面積：242.7ha
地方数：5
都道府県数：7

雪田植生（相観コード：51）

件数：31
面積：1,214.4ha
地方数：7
都道府県数：7

今回「特定植物群落」として対象とされた高山植生を群落コード該当件数で見ると、群落コード：102の高山荒原植生は98件、群落コード：103の雪田植生は67件である。そして両者共に、本州中部以北から北海道までの各地の高山に分布している。しかし多くの場合、高山低木群落や亜高山植生などの同一地域内の植生と複合され

て一件として扱われ「亜寒帯植生」の相観コードに該当した。特に、北海道、宮城、山形、長野の各道県では、こうした例が多かった。

相観コードによって抽出可能な高山植生に限って言及すれば、高山荒原植生は白山、飛騨山脈、赤石山脈、浅間山、草津白根山、飯豊山に該当例が分布する。その中で、山梨県北岳のキタダケソウを含む高山荒原植生は 100ha の対象面積を占め、最も広大である。

同様に、雪田植生は白山、飛騨山脈、三国山脈、吾妻山、飯豊山、月山、鳥海山、八甲田山、下北半島南部に該当例が分布する。これらの地域はいずれも裏日本型気候の多雪地である。その中で、山形県の月山では 663ha もの広大な面積の雪田植生が報告されている。

オ 水辺・湿地・池沼植生（図 - 2 - 4 - 5）

以下の 4 凡例によって分布図を作成した。

浮葉・沈水・浮水・流水岩上植物群落（相観コード：47，48，49）

浮水および流水岩上植物群落は、個体群を対象とした「特定植物群落」にのみ該当したために、この凡例に含まれる相観は、コード 47 の浮葉・沈水植物群落のみである。

件数 : 24
面積 : 283.6ha
地方数 : 11
都道府県数 : 14

北海道宗谷郡猿払町キモマ沼から、宮崎県児湯郡岩淵池までの、主に暖温帯域の池沼に分布する。対象群落には、ジュンサイ、ガガブタ、ヒシ、オニバスなどの浮葉植物群落と、エビモ、ササバモ、クロモなどの水草類の沈水植物群落がある。この中でも、オニバス

群落のみを対象とした例が最も多く新潟県佐潟（50ha）をはじめ
8府県から9件が報告されている。

湿地植生（相観コード：53）

件数：233

面積：36,315.4ha

地方数：16

都道府県数：42

北海道サロベツ原野から沖縄県池間島に至る各地方において、亜
寒帯から亜熱帯までの様々な湿地植生が対象とされている。

面積的には、北海道・裏東北・表東北・北関東の4地方ブロック、
10道県に35,456.4ha、98%が偏在している。特に北海道には広
大な面積で湿原植生が存在する。主な湿原では、サロベツ原野
（3,900ha）、霧多布湿原（2,250ha）、風蓮湿原（1,600ha）、釧路
湿原（21,440ha）などがあり、いずれも他の地方の湿原と比較して
極めて大規模である。（群落コード別分布図 - 2 - 5 - 6 湿原参照）

河辺植生（相観コード：54）

件数：26

面積：1,979.1ha

地方数：6

都道府県数：8

河辺植生は、近年、護岸・治水工事などによって急減しつつある
自然の1つといえよう。「特定植物群落」でも、分布、面積ともに
僅かな例が該当するにすぎない。分布地の主な河川には、宮城県追
波川、東京都多摩川、神奈川県相模川があり、この3河川で1906.2
ha、96%を占める。

対象群落には、ツルヨシ、カワラノギク、オギ、ヨシなどの草本や、ヤナギ類やアキグミなどの低木の群落がある。

海浜植生（相観コード：55）

件数：139

面積：3,629.3ha

地方数：15

都道府県数：31

北海道のオホーツク海に面した砂浜、宮城県の仙台湾に面した砂浜、千葉県の上総九十九里浜、神奈川県の大磯湾に面した海崖、大分県の国東半島の砂浜、福岡県と佐賀県の玄海灘に面した砂浜と海崖、鹿児島県の志布志湾と吹上浜の砂浜などの地域に多在する。海浜植生でも、特に海岸砂丘植生を扱った例が最も多い。これは、古来より砂丘地帯では農耕、造林が盛んで、近年に至ると護岸、埋立てから海水浴客による攪乱までの様々の人為的影響により、全国的に砂丘植生が激減しているためと考えられる。

対象群落には、ハマグルマ、コウボウムギ、ハマニンニク、ハマオモトなどの砂浜、磯浜の群落や、ホソバワダン、ハチジョウススキ、ダルマガクなどの海崖の群落などがある。また、北海道と東北では、ハマナス群落、九州ではハマオモト群落が特徴的に対象とされている。

カ 個 体 群 （ 図 - 2 - 4 - 6 ）

個体群を対象とした「特定植物群落」は、北海道を除く全国各地に分布している。対象とされた植物にはシダ植物が最も多く、単子葉草本も比較的例が多い。木本ではツツジ科植物（特にシャクナゲ類）が

各地で対象とされている。また，自生北限地に生育する照葉樹類も例が多い。

個体群の生育する植生を相観コード別にみると常緑針葉高木植林，暖温帯常緑広葉高木林，冷温帯夏緑広葉高木林などに該当する場合が多い。つまり，スギ植林，シイ・タブ林，ブナ・ミズナラ林などである。

面積的には，相観コード：1，「植生一般」の3,620.6haが最も広い。このコードには僅かに3件が該当するにすぎない。しかし個々の対象面積は広大で，特に宮崎県尾鈴山のツツジ科植物群を対象とした例は2,740.6haを占めている。

次に広い面積を占める相観には，相観コード：41，「岩上，多礫地草本植生」が挙げられ，1,741.5haが該当する。中でも，長野県の4地域の石灰岩地植物群は，併せて1101.0haの対象面積を占めている。

他の相観では相観コード：13，「暖温帯常緑広葉高木林」と相観コード：36，「暖温帯広葉草原」が，それぞれ1,000ha以上の面積を占めている。

個体群を対象とした「特定植物群落」にのみ該当する相観には，相観コード：45，「ツル植物群落」，相観コード：48，「浮水植物群落」，および相観コード：49，「流水岩上植物群落」の3コードがある。45には3件，1.1haが，48には1件，0.01haが，そして49には8件，5.4haが該当する。この内，48では静岡県のヒンジモが対象とされ，49では鹿児島，宮崎両県のカワゴケソウ科植物が対象とされている。

圖-2-4-1

相觀別分布圖—針葉樹林—

- ：亞寒帶常綠針葉樹林
- +：冷溫帶常綠針葉樹林
- ×：暖溫帶常綠針葉樹林
- ◇：亞熱帶常綠針葉樹林
- △：夏綠針葉喬木林

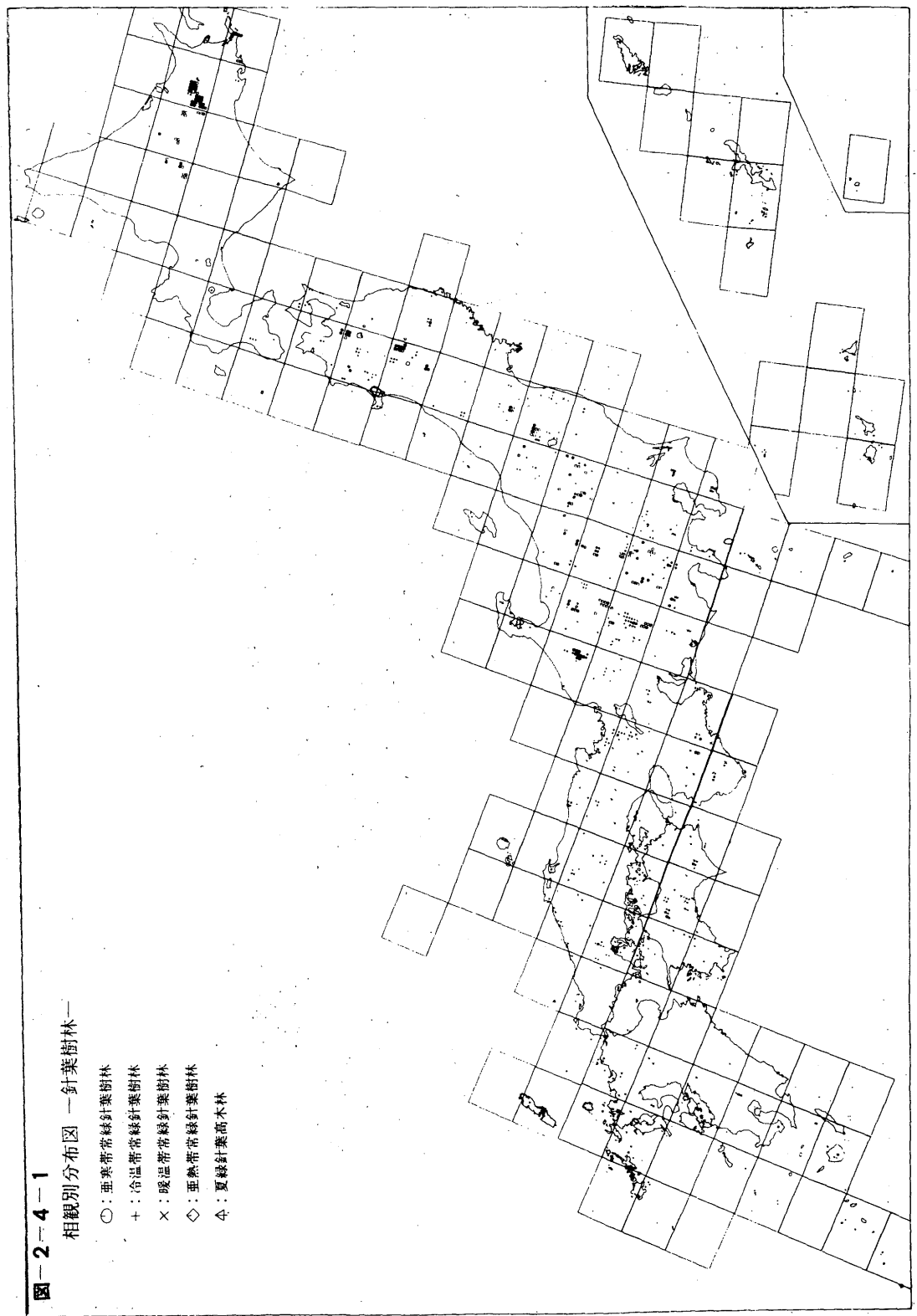


圖-2-4-2

相観別分布図 一常緑広葉樹林一

- ：暖温帯常緑広葉樹林
- ＋：亜熱帯常緑広葉樹林
- ×：冷温帯常緑広葉低木林
- ◇：ヤシ形林
- △：マングローブ林

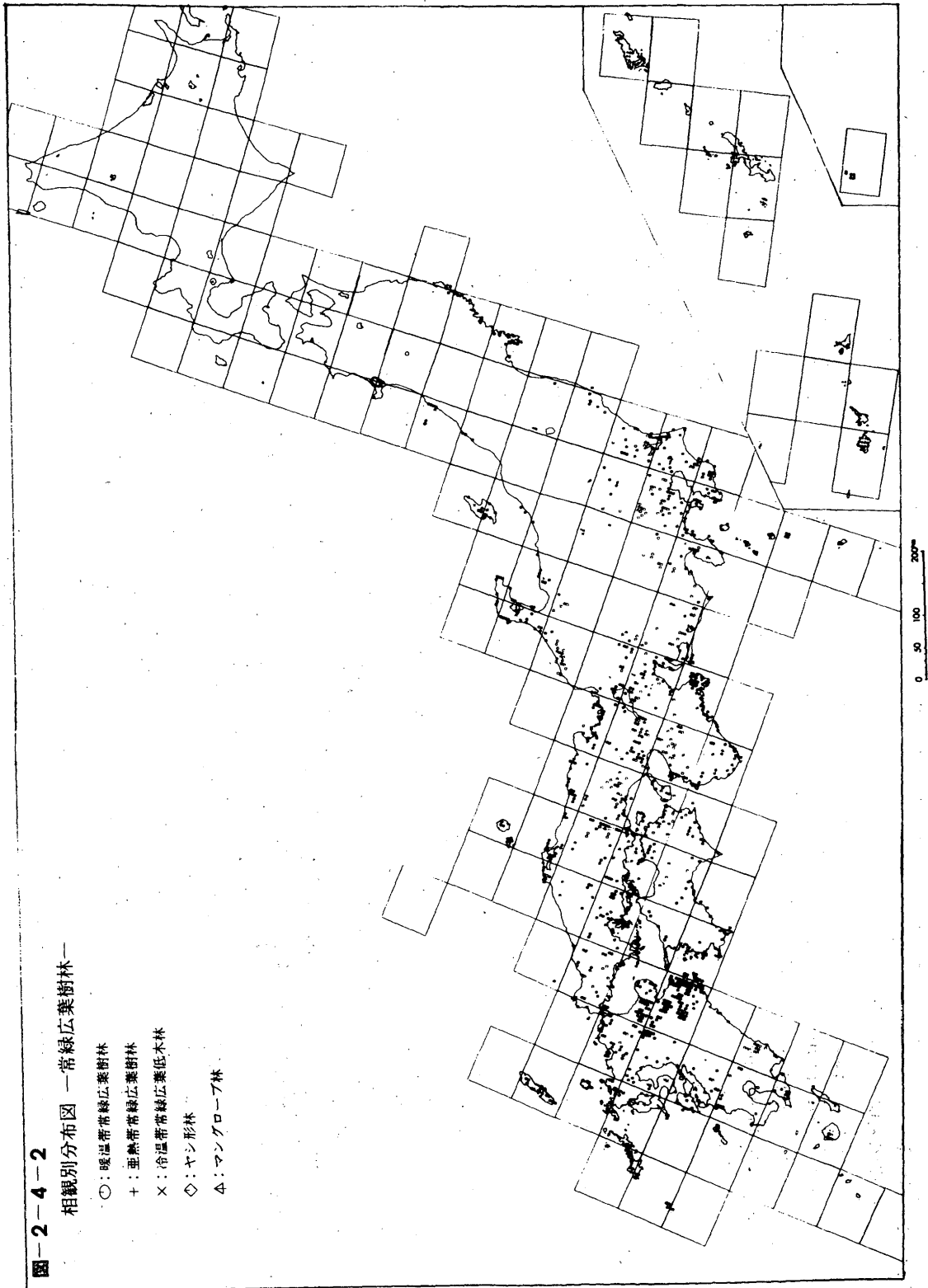
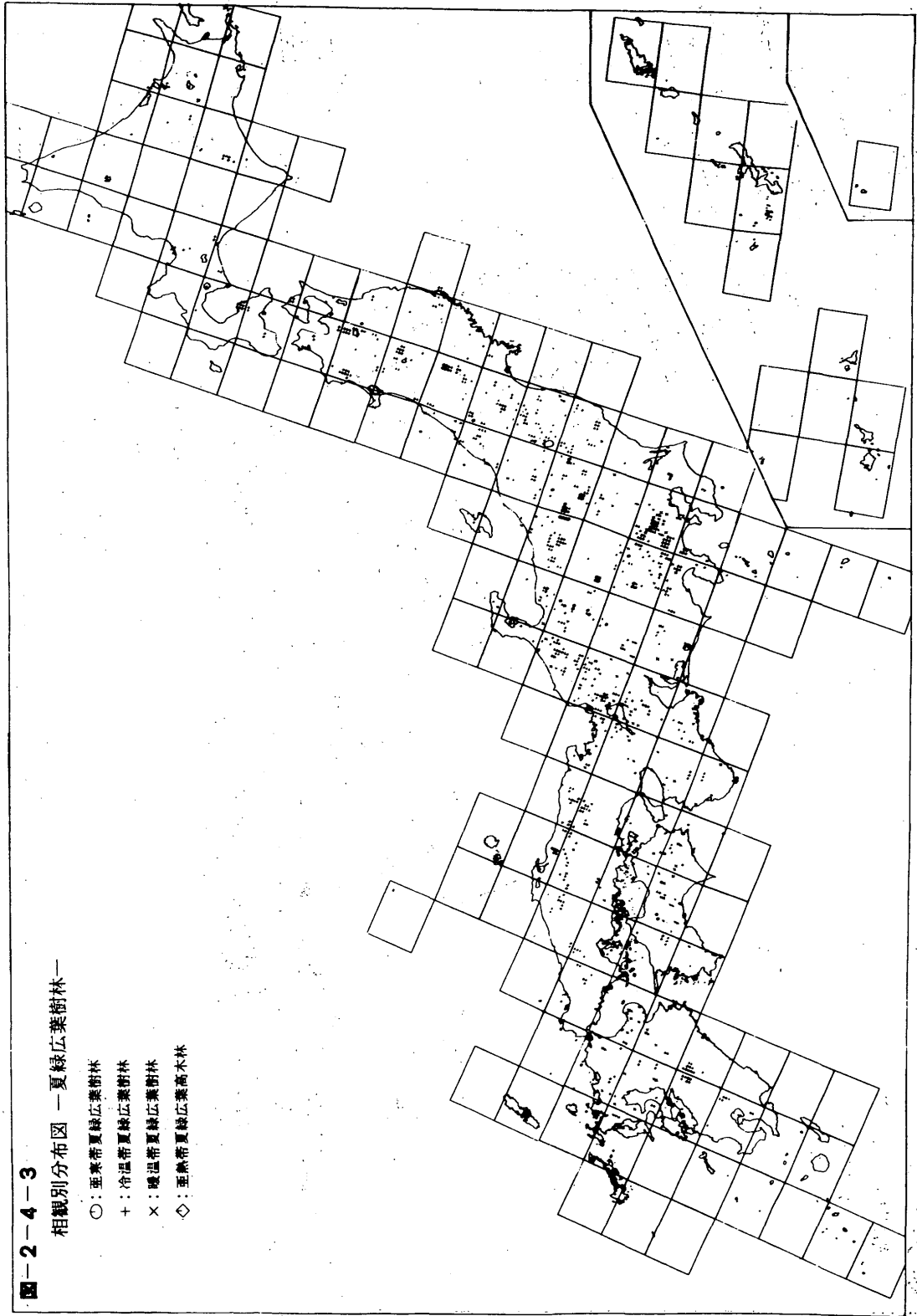


圖-2-4-3

相觀別分布圖 - 夏綠広葉樹林 -

- : 亞寒帯夏綠広葉樹林
- +: 冷温帯夏綠広葉樹林
- ×: 暖温帯夏綠広葉樹林
- ◇: 亞熱帯夏綠広葉樹林



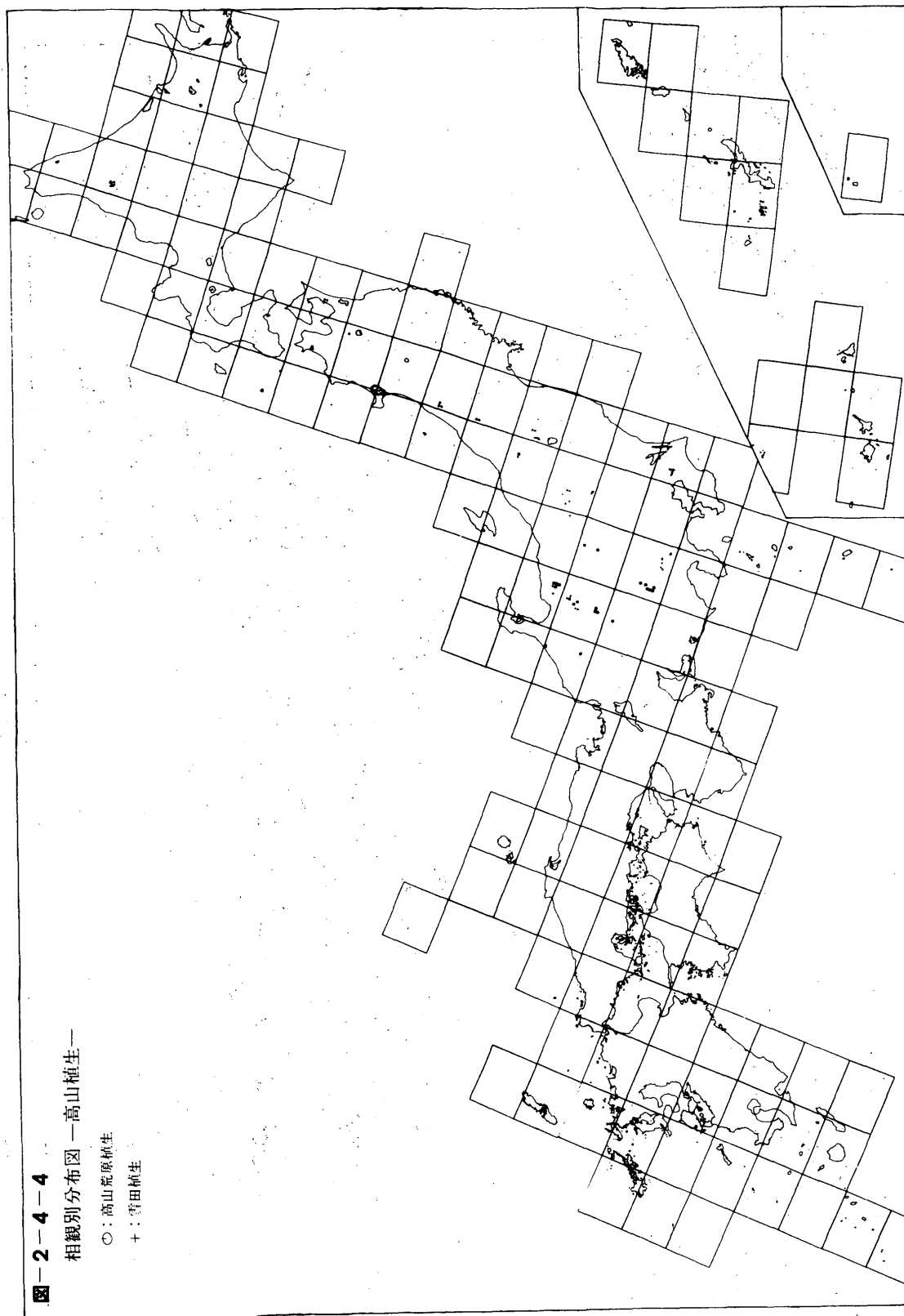
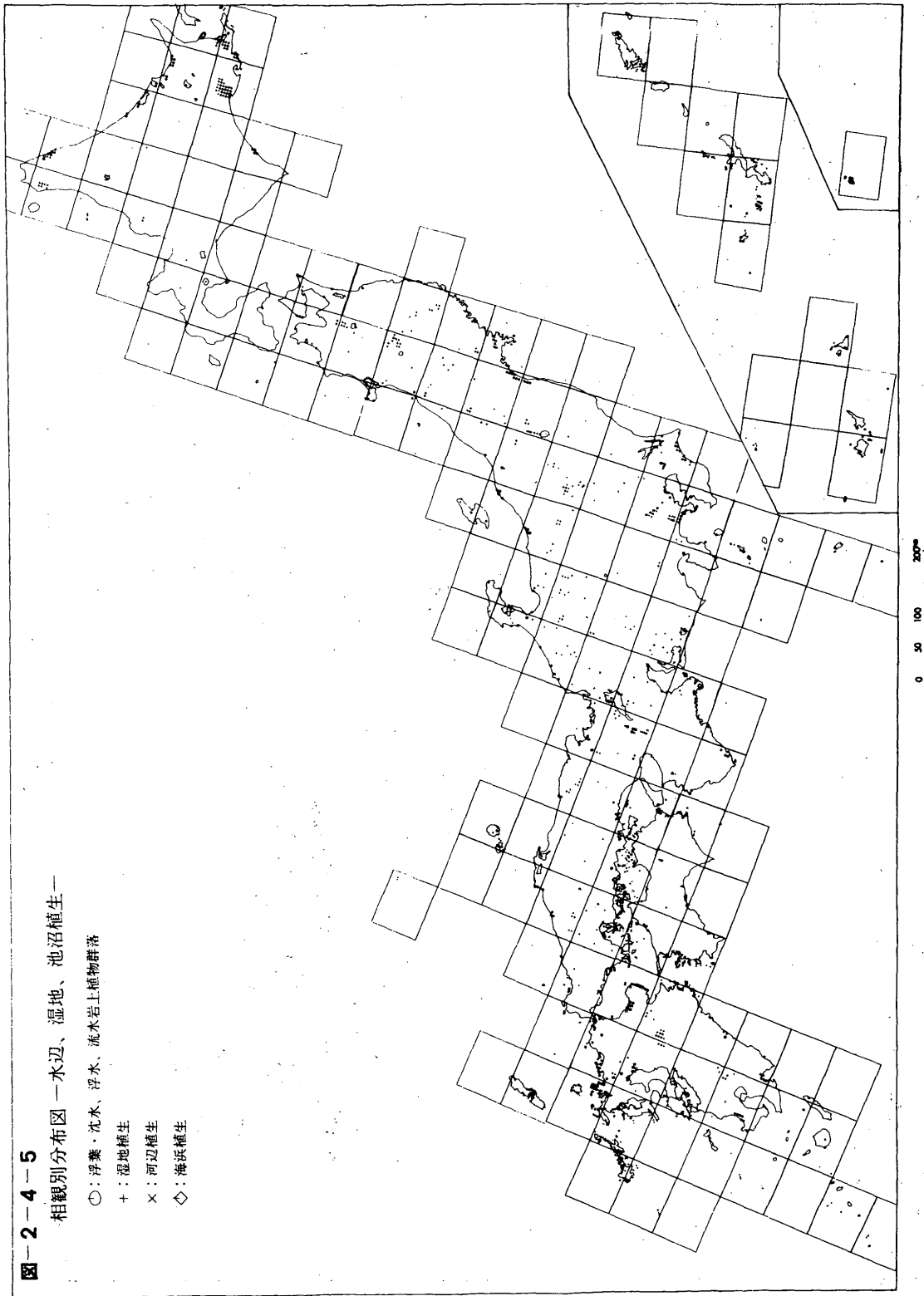


图-2-4-4
相観别分布图—高山植生—

○：高山荒原植生

⊕：雪田植生



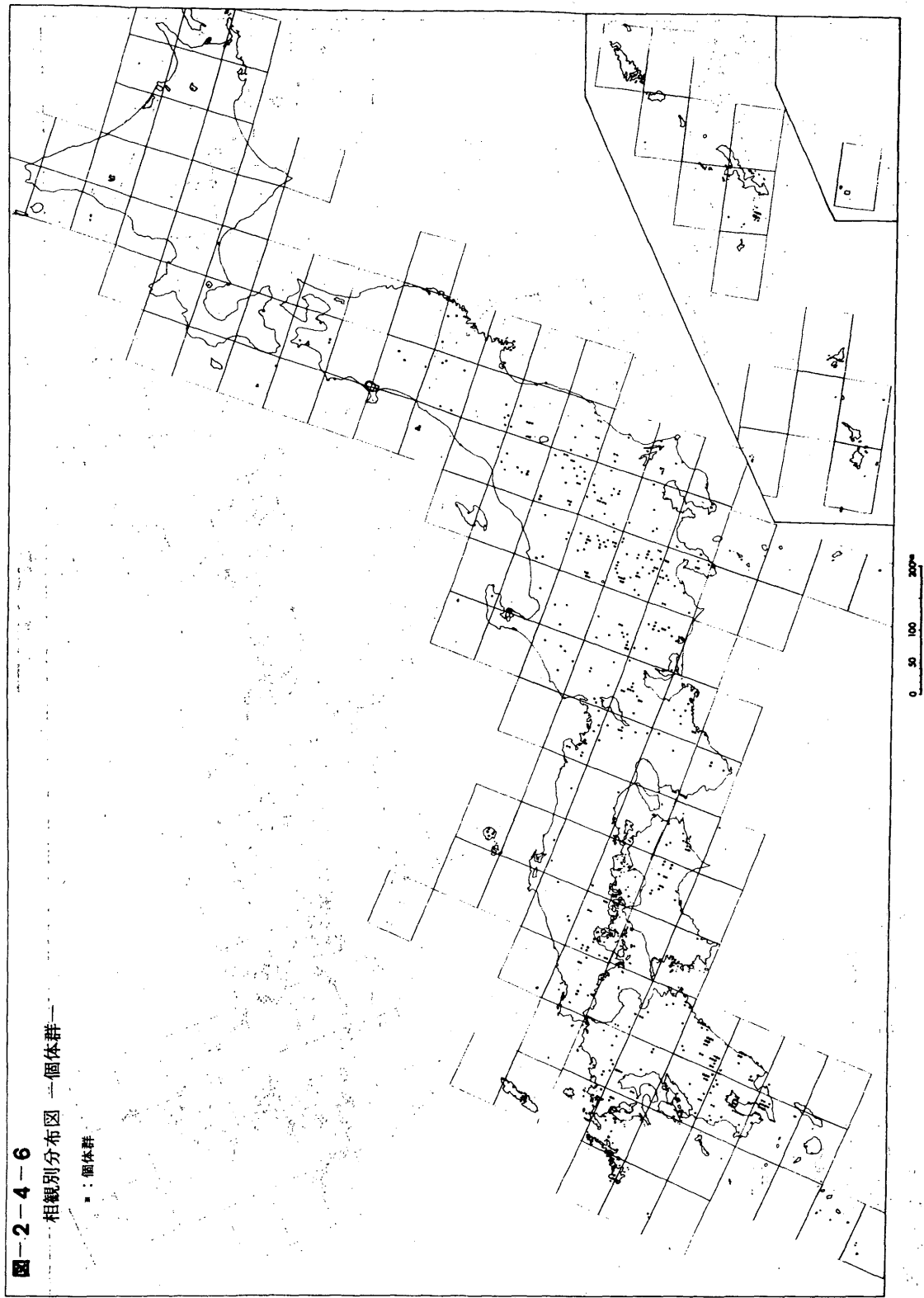


表 - 2 - 7 - 1 相観別の件数及び面積（地方別）

件数（面積：ha）

	1 植 生 一 般	2 亜 寒 帯 植 生	3 冷 温 帯 植 生
1 北海道	8 (58,180.9)	28 (138,897.1)	13 (7,219.8)
2 裏東北	12 (79,901.0)	7 (3,685.5)	28 (48,182.8)
3 表東北	10 (25,074.8)	7 (16,515.0)	9 (377.0)
4 北関東	5 (6,655.0)	3 (7.5)	3 (52.0)
5 南関東	2 (716.4)	0 (0.0)	1 (43.9)
6 北 陸	0 (0.0)	0 (0.0)	3 (46.0)
7 甲 信	15 (199,300.0)	5 (19,262.0)	4 (2,000.0)
8 東 海	2 (1,235.0)	7 (916.8)	0 (0.0)
9 近 畿	2 (6,571.6)	0 (0.0)	3 (1,128.7)
10 紀 伊	8 (1,259.0)	0 (0.0)	2 (301.8)
11 阪神・山陽	12 (3,110.2)	0 (0.0)	3 (160.9)
12 山 陰	2 (0.0)	1 (0.0)	1 (0.0)
13 四 国	4 (2,990.0)	0 (0.0)	7 (5,990.0)
14 山口・北九州	4 (376.0)	0 (0.0)	3 (1,234.0)
15 中九州	8 (10,467.0)	0 (0.0)	7 (5,434.0)
16 南九州・沖縄	2 (2,301.6)	0 (0.0)	4 (7,495.9)
17 全 国	96 (398,138.3)	58 (179,283.9)	91 (79,666.7)

	4 暖 温 帯 植 生	5 亜 熱 帯 植 生	6 亜寒帯常緑針葉高木林
1 北海道	0 (0.0)	0 (0.0)	15 (16,133.2)
2 裏東北	1 (6.0)	0 (0.0)	5 (5,023.0)
3 表東北	2 (857.0)	0 (0.0)	5 (4,022.0)
4 北関東	23 (1,744.6)	0 (0.0)	15 (1,247.0)
5 南関東	41 (1,954.9)	0 (0.0)	1 (150.0)
6 北 陸	2 (3.1)	0 (0.0)	6 (964.0)
7 甲 信	1 (1,000.0)	0 (0.0)	11 (6,016.4)
8 東 海	11 (215.0)	0 (0.0)	6 (860.5)
9 近 畿	10 (335.5)	0 (0.0)	1 (200.0)
10 紀 伊	20 (6,194.3)	0 (0.0)	1 (3.0)
11 阪神・山陽	30 (3,857.8)	0 (0.0)	0 (0.0)
12 山 陰	5 (43.0)	0 (0.0)	0 (0.0)
13 四 国	12 (707.0)	0 (0.0)	1 (50.0)
14 山口・北九州	10 (857.7)	0 (0.0)	0 (0.0)
15 中九州	4 (453.4)	0 (0.0)	0 (0.0)
16 南九州・沖縄	0 (0.0)	8 (551.5)	0 (0.0)
17 全 国	172 (18,229.3)	8 (551.5)	67 (34,669.1)

件数 (面積 : ha)

	7 冷温帯常緑針葉高木林	8 暖温帯常緑針葉高木林	9 亜熱帯常緑針葉高木林
1 北海道	7 (1,028.2)	0 (0.0)	0 (0.0)
2 裏東北	28 (3,699.5)	0 (0.0)	0 (0.0)
3 表東北	25 (2,996.7)	10 (380.3)	0 (0.0)
4 北関東	12 (85.7)	12 (73.6)	0 (0.0)
5 南関東	2 (9.0)	5 (703.0)	0 (0.0)
6 北 陸	21 (461.7)	8 (11.8)	0 (0.0)
7 甲 信	12 (6,078.3)	4 (454.3)	0 (0.0)
8 東 海	15 (1,056.7)	18 (558.4)	0 (0.0)
9 近 畿	5 (2,041.0)	17 (195.7)	0 (0.0)
10 紀 伊	6 (96.7)	9 (404.8)	0 (0.0)
11 阪神・山陽	6 (354.1)	24 (3,533.9)	0 (0.0)
12 山 陰	6 (21.5)	14 (481.0)	0 (0.0)
13 四 国	7 (575.0)	27 (1,231.1)	0 (0.0)
14 山口・北九州	1 (0.1)	9 (488.5)	0 (0.0)
15 中九州	1 (4.8)	3 (122.0)	0 (0.0)
16 南九州・沖縄	1 (15.0)	5 (1,872.7)	0 (0.0)
17 全 国	155 (18,524.0)	166 (10,511.1)	0 (0.0)

	10 常緑針葉高木植林	11 夏緑針葉高木林	12 夏緑針葉高木植林
1 北海道	0 (0.0)	0 (0.0)	0 (0.0)
2 裏東北	7 (2,404.5)	0 (0.0)	1 (2.0)
3 表東北	8 (1,474.5)	1 (1.0)	0 (0.0)
4 北関東	6 (105.0)	2 (600.0)	0 (0.0)
5 南関東	2 (26.2)	0 (0.0)	0 (0.0)
6 北 陸	4 (37.1)	1 (0.1)	0 (0.0)
7 甲 信	2 (1.9)	2 (2.0)	0 (0.0)
8 東 海	16 (278.7)	4 (571.0)	0 (0.0)
9 近 畿	7 (202.2)	0 (0.0)	0 (0.0)
10 紀 伊	6 (113.2)	0 (0.0)	0 (0.0)
11 阪神・山陽	5 (43.0)	0 (0.0)	0 (0.0)
12 山 陰	0 (0.0)	0 (0.0)	0 (0.0)
13 四 国	2 (730.0)	0 (0.0)	0 (52.0)
14 山口・北九州	3 (7.7)	0 (0.0)	0 (0.0)
15 中九州	1 (1.5)	0 (0.0)	0 (0.0)
16 南九州・沖縄	5 (1,627.5)	0 (0.0)	0 (0.0)
17 全 国	74 (7,053.0)	10 (1,174.1)	3 (54.0)

件数 (面積 : ha)

	13 暖温帯常緑広葉高木林	14 亜熱帯常緑広葉高木林	15 常緑広葉高木植林
1 北海道	0 (0.0)	0 (0.0)	0 (0.0)
2 裏東北	5 (54.0)	0 (0.0)	0 (0.0)
3 表東北	21 (138.2)	0 (0.0)	0 (0.0)
4 北関東	53 (501.8)	0 (0.0)	1 (18.0)
5 南関東	95 (2,465.8)	0 (0.0)	2 (30.4)
6 北 陸	93 (119.8)	0 (0.0)	1 (1.0)
7 甲 信	13 (7.8)	0 (0.0)	0 (0.0)
8 東 海	62 (835.6)	0 (0.0)	0 (0.0)
9 近 畿	59 (286.0)	0 (0.0)	1 (3.0)
10 紀 伊	70 (645.0)	0 (0.0)	0 (0.0)
11 阪神・山陽	139 (852.0)	0 (0.0)	0 (0.0)
12 山 陰	47 (481.4)	0 (0.0)	0 (0.0)
13 四 国	76 (839.4)	0 (0.0)	1 (2.5)
14 山口・北九州	80 (936.4)	0 (0.0)	3 (74.0)
15 中九州	68 (3,781.6)	1 (0.1)	2 (0.6)
16 南九州・沖縄	22 (4,117.0)	47 (3,056.8)	4 (37.3)
17 全 国	903 (16,061.7)	48 (3,056.9)	15 (166.8)

	16 亜寒帯夏緑広葉高木林	17 冷温帯夏緑広葉高木林	18 暖温帯夏緑広葉高木林
1 北海道	0 (0.0)	15 (4,407.2)	0 (0.0)
2 裏東北	0 (0.0)	43 (10,527.3)	2 (1.2)
3 表東北	0 (0.0)	70 (16,815.0)	3 (3.4)
4 北関東	3 (132.5)	32 (7,040.7)	9 (49.6)
5 南関東	0 (0.0)	21 (7,635.4)	25 (1,150.7)
6 北 陸	2 (4.1)	77 (5,626.1)	17 (11.7)
7 甲 信	3 (9.5)	24 (8,556.9)	3 (6.8)
8 東 海	2 (62.0)	35 (3,043.0)	12 (149.3)
9 近 畿	0 (0.0)	30 (961.1)	20 (102.5)
10 紀 伊	0 (0.0)	11 (532.5)	3 (22.5)
11 阪神・山陽	0 (0.0)	27 (2,115.5)	9 (247.1)
12 山 陰	0 (0.0)	22 (2,700.3)	6 (9.0)
13 四 国	1 (5.0)	11 (926.0)	4 (8.0)
14 山口・北九州	0 (0.0)	7 (374.0)	9 (135.0)
15 中九州	0 (0.0)	9 (5,019.0)	7 (46.1)
16 南九州・沖縄	0 (0.0)	7 (2,990.0)	0 (0.0)
17 全国	11 (213.1)	441 (79,269.9)	129 (1,942.9)

件数（面積：ha）

	19 亜熱帯夏緑広葉高木林	20 夏緑広葉高木植林	21 亜寒帯常緑針葉低木林
1 北海道	0 (0.0)	0 (0.0)	0 (0.0)
2 裏東北	0 (0.0)	0 (0.0)	4 (973.2)
3 表東北	0 (0.0)	0 (0.0)	5 (85.0)
4 北関東	0 (0.0)	1 (1.0)	4 (736.0)
5 南関東	0 (0.0)	2 (10.3)	0 (0.0)
6 北 陸	0 (0.0)	1 (0.5)	4 (460.3)
7 甲 信	0 (0.0)	0 (0.0)	3 (71.6)
8 東 海	0 (0.0)	0 (0.0)	1 (60.0)
9 近 畿	0 (0.0)	0 (0.0)	0 (0.0)
10 紀 伊	0 (0.0)	0 (0.0)	0 (0.0)
11 阪神・山陽	0 (0.0)	0 (0.0)	0 (0.0)
12 山 陰	0 (0.0)	0 (0.0)	0 (0.0)
13 四 国	0 (0.0)	1 (6.0)	0 (0.0)
14 山口・北九州	0 (0.0)	0 (0.0)	0 (0.0)
15 中九州	0 (0.0)	0 (0.0)	0 (0.0)
16 南九州・沖縄	1 (0.0)	1 (2.2)	0 (0.0)
17 全 国	1 (0.0)	6 (20.0)	21 (2,386.1)

	22 冷温帯常緑針葉低木林	23 暖温帯常緑針葉低木林	24 亜寒帯常緑針葉低木林
1 北海道	1 (103.4)	0 (0.0)	0 (0.0)
2 裏東北	0 (0.0)	0 (0.0)	0 (0.0)
3 表東北	0 (0.0)	0 (0.0)	0 (0.0)
4 北関東	1 (925.0)	0 (0.0)	0 (0.0)
5 南関東	0 (0.0)	1 (41.5)	0 (0.0)
6 北 陸	1 (1.0)	0 (0.0)	0 (0.0)
7 甲 信	0 (0.0)	0 (0.0)	0 (0.0)
8 東 海	0 (0.0)	0 (0.0)	0 (0.0)
9 近 畿	1 (3.8)	0 (0.0)	0 (0.0)
10 紀 伊	0 (0.0)	0 (0.0)	0 (0.0)
11 阪神・山陽	1 (0.8)	0 (0.0)	0 (0.0)
12 山 陰	0 (0.0)	0 (0.0)	0 (0.0)
13 四 国	0 (0.0)	1 (1.0)	0 (0.0)
14 山口・北九州	0 (0.0)	1 (0.1)	0 (0.0)
15 中九州	0 (0.0)	14 (18.3)	0 (0.0)
16 南九州・沖縄	1 (0.2)	0 (0.0)	3 (1.3)
17 全 国	6 (1,034.2)	17 (60.9)	3 (1.3)

件数（面積：ha）

	25 冷温帯常緑広葉低木林	26 暖温帯常緑広葉低木林	27 亜熱帯常緑広葉低木林
1 北海道	0 (0.0)	0 (0.0)	0 (0.0)
2 裏東北	2 (22.0)	2 (3.0)	0 (0.0)
3 表東北	0 (0.0)	0 (0.0)	0 (0.0)
4 北関東	1 (422.4)	2 (1.2)	0 (0.0)
5 南関東	0 (0.0)	2 (178.5)	0 (0.0)
6 北 陸	2 (100.1)	2 (0.5)	0 (0.0)
7 甲 信	0 (0.0)	0 (0.0)	0 (0.0)
8 東 海	4 (91.7)	5 (47.9)	0 (0.0)
9 近 畿	1 (0.5)	1 (2.0)	0 (0.0)
10 紀 伊	1 (55.0)	6 (435.7)	0 (0.0)
11 阪神・山陽	0 (0.0)	5 (80.0)	0 (0.0)
12 山 陰	0 (0.0)	2 (2.5)	0 (0.0)
13 四 国	1 (5.5)	5 (5.8)	0 (0.0)
14 山口・北九州	1 (2.3)	6 (42.3)	0 (0.0)
15 中九州	2 (90.1)	5 (1,113.0)	0 (0.0)
16 南九州・沖縄	1 (250.0)	2 (30.0)	15 (498.6)
17 全 国	16 (1,039.6)	45 (1,942.4)	15 (498.6)

	28 亜寒帯夏緑広葉低木林	29 冷温帯夏緑広葉低木林	30 暖温帯夏緑広葉低木林
1 北海道	0 (0.0)	4 (54.7)	0 (0.0)
2 裏東北	6 (40.2)	8 (235.0)	0 (0.0)
3 表東北	2 (502.5)	1 (1.5)	1 (4.0)
4 北関東	5 (3,639.1)	4 (80.6)	2 (1.1)
5 南関東	0 (0.0)	5 (231.3)	0 (0.0)
6 北 陸	2 (0.1)	3 (4.5)	1 (0.1)
7 甲 信	1 (100.0)	3 (22.0)	0 (0.0)
8 東 海	1 (10.0)	2 (201.0)	9 (13.6)
9 近 畿	0 (0.0)	7 (158.0)	1 (4.0)
10 紀 伊	0 (0.0)	2 (222.0)	6 (75.0)
11 阪神・山陽	0 (0.0)	0 (0.0)	1 (0.2)
12 山 陰	0 (0.0)	2 (27.0)	0 (0.0)
13 四 国	1 (0.5)	4 (128.0)	12 (307.0)
14 山口・北九州	0 (0.0)	1 (5.0)	0 (0.0)
15 中九州	0 (0.0)	2 (202.0)	8 (90.6)
16 南九州・沖縄	0 (0.0)	2 (632.0)	4 (153.5)
17 全国	18 (4,292.4)	50 (2,204.6)	45 (649.1)

件数 (面積 : ha)

	31 冷温帯ササ原	32 暖温帯ササ原	33 亜熱帯ササ原
1 北海道	0 (0.0)	0 (0.0)	0 (0.0)
2 裏東北	0 (0.0)	0 (0.0)	0 (0.0)
3 表東北	0 (0.0)	0 (0.0)	0 (0.0)
4 北関東	0 (0.0)	0 (0.0)	0 (0.0)
5 南関東	1 (90.0)	1 (100.0)	0 (0.0)
6 北 陸	1 (1.0)	0 (0.0)	0 (0.0)
7 甲 信	0 (0.0)	0 (0.0)	0 (0.0)
8 東 海	5 (119.4)	0 (0.0)	0 (0.0)
9 近 畿	2 (53.0)	0 (0.0)	0 (0.0)
10 紀 伊	0 (0.0)	0 (0.0)	0 (0.0)
11 阪神・山陽	0 (0.0)	0 (0.0)	0 (0.0)
12 山 陰	1 (45.0)	0 (0.0)	0 (0.0)
13 四 国	3 (210.4)	0 (0.0)	0 (0.0)
14 山口・北九州	0 (0.0)	0 (0.0)	0 (0.0)
15 中九州	0 (0.0)	0 (0.0)	0 (0.0)
16 南九州・沖縄	1 (250.0)	2 (7.0)	1 (90.0)
17 全 国	14 (768.8)	3 (107.0)	1 (90.0)

	34 亜熱帯広葉草原	35 冷温帯広葉草原	36 暖温帯広葉草原
1 北海道	0 (0.0)	0 (0.0)	0 (0.0)
2 裏東北	0 (0.0)	0 (0.0)	0 (0.0)
3 表東北	0 (0.0)	0 (0.0)	0 (0.0)
4 北関東	2 (5.0)	3 (27.0)	1 (1.0)
5 南関東	0 (0.0)	1 (0.0)	0 (0.0)
6 北 陸	2 (0.3)	2 (1.5)	1 (5.0)
7 甲 信	3 (2.2)	3 (0.6)	0 (0.0)
8 東 海	8 (43.4)	1 (1.0)	0 (0.0)
9 近 畿	0 (0.0)	1 (65.1)	0 (0.0)
10 紀 伊	0 (0.0)	0 (0.0)	0 (0.0)
11 阪神・山陽	0 (0.0)	0 (0.0)	0 (0.0)
12 山 陰	0 (0.0)	1 (15.0)	0 (0.0)
13 四 国	1 (1.0)	2 (20.1)	1 (1.0)
14 山口・北九州	0 (0.0)	0 (0.0)	0 (0.0)
15 中九州	0 (0.0)	0 (0.0)	0 (0.0)
16 南九州・沖縄	0 (0.0)	0 (0.0)	0 (0.0)
17 全 国	16 (51.9)	14 (130.3)	3 (7.0)

件数 (面積 : ha)

	37 冷温帯単子葉草本草原	38 暖温帯単子葉草本草原	39 亜寒帯単子葉草本草原
1 北海道	1 (1,200.0)	0 (0.0)	0 (0.0)
2 裏東北	0 (0.0)	1 (42.0)	0 (0.0)
3 表東北	1 (800.0)	0 (0.0)	0 (0.0)
4 北関東	0 (0.0)	0 (0.0)	0 (0.0)
5 南関東	0 (0.0)	2 (43.0)	0 (0.0)
6 北 陸	0 (0.0)	0 (0.0)	0 (0.0)
7 甲 信	1 (20.0)	0 (0.0)	0 (0.0)
8 東 海	1 (2.0)	0 (0.0)	0 (0.0)
9 近 畿	0 (0.0)	2 (69.8)	0 (0.0)
10 紀 伊	1 (240.0)	1 (46.0)	0 (0.0)
11 阪神・山陽	1 (100.0)	1 (0.2)	0 (0.0)
12 山 陰	1 (10.0)	0 (0.0)	0 (0.0)
13 四 国	0 (0.0)	3 (15.2)	0 (0.0)
14 山口・北九州	0 (0.0)	3 (115.1)	0 (0.0)
15 中九州	1 (383.0)	7 (14.6)	0 (0.0)
16 南九州・沖縄	0 (0.0)	2 (300.5)	5 (20.5)
17 全 国	8 (2,755.0)	22 (646.4)	5 (20.5)

	40 草 本 シ ダ 群 落	41 岩上・多礫地草本植生	42 タ ケ 形 林
1 北海道	0 (0.0)	1 (371.7)	0 (0.0)
2 裏東北	1 (1.0)	2 (74.5)	0 (0.0)
3 表東北	2 (2.0)	8 (403.0)	0 (0.0)
4 北関東	0 (0.0)	6 (740.5)	0 (0.0)
5 南関東	1 (0.5)	3 (22.9)	0 (0.0)
6 北 陸	4 (1.0)	8 (1.0)	1 (5.0)
7 甲 信	0 (0.0)	4 (23.3)	0 (0.0)
8 東 海	0 (0.0)	2 (0.6)	0 (0.0)
9 近 畿	0 (0.0)	0 (0.0)	0 (0.0)
10 紀 伊	0 (0.0)	1 (23.0)	0 (0.0)
11 阪神・山陽	0 (0.0)	0 (0.0)	0 (0.0)
12 山 陰	2 (0.7)	1 (4.0)	0 (0.0)
13 四 国	1 (1.0)	0 (0.0)	0 (0.0)
14 山口・北九州	1 (0.1)	3 (9.3)	0 (0.0)
15 中九州	0 (0.0)	5 (2.1)	0 (0.0)
16 南九州・沖縄	1 (0.0)	0 (0.0)	3 (3.0)
17 全国	13 (6.3)	44 (1,675.9)	4 (8.0)

件数 (面積 : ha)

	43 ヤシ形林	44 マングローブ林	45 ツル植物群落
1 北海道	0 (0.0)	0 (0.0)	0 (0.0)
2 裏東北	0 (0.0)	0 (0.0)	0 (0.0)
3 表東北	0 (0.0)	0 (0.0)	0 (0.0)
4 北関東	0 (0.0)	0 (0.0)	0 (0.0)
5 南関東	0 (0.0)	0 (0.0)	0 (0.0)
6 北 陸	0 (0.0)	0 (0.0)	0 (0.0)
7 甲 信	0 (0.0)	0 (0.0)	0 (0.0)
8 東 海	0 (0.0)	0 (0.0)	0 (0.0)
9 近 畿	0 (0.0)	0 (0.0)	0 (0.0)
10 紀 伊	0 (0.0)	0 (0.0)	0 (0.0)
11 阪神・山陽	0 (0.0)	0 (0.0)	0 (0.0)
12 山 陰	0 (0.0)	0 (0.0)	0 (0.0)
13 四 国	2 (2.3)	0 (0.0)	0 (0.0)
14 山口・北九州	0 (0.0)	0 (0.0)	0 (0.0)
15 中九州	0 (0.0)	3 (1.1)	0 (0.0)
16 南九州・沖縄	10 (128.0)	10 (261.5)	0 (0.0)
17 全 国	12 (130.3)	13 (262.6)	0 (0.0)

	46 蘚苔類植物群落	47 浮葉・沈水植物群落	48 浮水植物群落
1 北海道	0 (0.0)	1 (1.0)	0 (0.0)
2 裏東北	0 (0.0)	0 (0.0)	0 (0.0)
3 表東北	2 (146.1)	0 (0.0)	0 (0.0)
4 北関東	0 (0.0)	0 (0.0)	0 (0.0)
5 南関東	0 (0.0)	2 (4.1)	0 (0.0)
6 北 陸	0 (0.0)	5 (195.0)	0 (0.0)
7 甲 信	0 (0.0)	0 (0.0)	0 (0.0)
8 東 海	0 (0.0)	1 (5.0)	0 (0.0)
9 近 畿	0 (0.0)	6 (12.0)	0 (0.0)
10 紀 伊	0 (0.0)	1 (0.4)	0 (0.0)
11 阪神・山陽	0 (0.0)	2 (12.8)	0 (0.0)
12 山 陰	0 (0.0)	0 (0.0)	0 (0.0)
13 四 国	0 (0.0)	2 (10.2)	0 (0.0)
14 山口・北九州	0 (0.0)	4 (13.5)	0 (0.0)
15 中九州	0 (0.0)	1 (29.4)	0 (0.0)
16 南九州・沖縄	0 (0.0)	1 (0.2)	0 (0.0)
17 全 国	2 (146.1)	26 (283.6)	0 (0.0)

件数 (面積 : ha)

	49 流水岩上植物群落	50 高山荒原植生	51 雪田植生
1 北海道	0 (0.0)	0 (0.0)	0 (0.0)
2 裏東北	0 (0.0)	0 (0.0)	9 (1,096.7)
3 表東北	0 (0.0)	1 (24.0)	3 (74.5)
4 北関東	0 (0.0)	2 (21.0)	4 (6.7)
5 南関東	0 (0.0)	0 (0.0)	0 (0.0)
6 北陸	0 (0.0)	22 (35.3)	12 (33.5)
7 甲信	0 (0.0)	1 (100.0)	0 (0.0)
8 東海	0 (0.0)	7 (62.4)	3 (3.0)
9 近畿	0 (0.0)	0 (0.0)	0 (0.0)
10 紀伊	0 (0.0)	0 (0.0)	0 (0.0)
11 阪神・山陽	0 (0.0)	0 (0.0)	0 (0.0)
12 山陰	0 (0.0)	0 (0.0)	0 (0.0)
13 四国	0 (0.0)	0 (0.0)	0 (0.0)
14 山口・北九州	0 (0.0)	0 (0.0)	0 (0.0)
15 中九州	0 (0.0)	0 (0.0)	0 (0.0)
16 南九州・沖縄	0 (0.0)	0 (0.0)	0 (0.0)
17 全国	0 (0.0)	33 (242.7)	31 (1,214.4)

	52 火山荒原植生	53 湿地植生	54 河辺植生
1 北海道	3 (3,609.0)	9 (30,370.8)	0 (0.0)
2 裏東北	4 (339.8)	32 (2,425.6)	0 (0.0)
3 表東北	1 (120.0)	33 (1,379.1)	1 (840.0)
4 北関東	4 (1,610.1)	14 (1,280.9)	0 (0.0)
5 南関東	3 (829.3)	8 (71.5)	15 (1,066.2)
6 北陸	0 (0.0)	37 (91.1)	2 (4.5)
7 甲信	0 (0.0)	4 (33.3)	0 (0.0)
8 東海	0 (0.0)	25 (90.6)	2 (0.8)
9 近畿	0 (0.0)	11 (186.0)	5 (63.8)
10 紀伊	0 (0.0)	8 (75.3)	0 (0.0)
11 阪神・山陽	0 (0.0)	21 (85.5)	0 (0.0)
12 山陰	0 (0.0)	3 (4.0)	0 (0.0)
13 四国	0 (0.0)	4 (23.7)	0 (0.0)
14 山口・北九州	0 (0.0)	10 (29.0)	1 (3.8)
15 中九州	1 (2,000.0)	5 (60.0)	0 (0.0)
16 南九州・沖縄	3 (2,520.3)	9 (108.1)	0 (0.0)
17 全国	19 (11,028.5)	233 (36,315.4)	26 (1,979.1)

件数 (面積 : ha)

	55 海 浜 植 生	56 亜 寒 帯 サ サ 原	57 亜寒帯単子葉草本草原
1 北海道	9 (1,466.0)	0 (0.0)	0 (0.0)
2 裏東北	9 (292.8)	0 (0.0)	0 (0.0)
3 表東北	3 (300.0)	0 (0.0)	0 (0.0)
4 北関東	0 (0.0)	0 (0.0)	0 (0.0)
5 南関東	18 (194.8)	0 (0.0)	0 (0.0)
6 北 陸	13 (409.3)	1 (35.0)	0 (0.0)
7 甲 信	0 (0.0)	0 (0.0)	1 (200.0)
8 東 海	3 (1.5)	0 (0.0)	0 (0.0)
9 近 畿	3 (5.0)	0 (0.0)	0 (0.0)
10 紀 伊	8 (43.1)	0 (0.0)	0 (0.0)
11 阪神・山陽	9 (72.8)	0 (0.0)	0 (0.0)
12 山 陰	8 (263.1)	0 (0.0)	0 (0.0)
13 四 国	10 (103.7)	0 (0.0)	0 (0.0)
14 山口・北九州	21 (89.1)	0 (0.0)	0 (0.0)
15 中九州	7 (43.8)	0 (0.0)	0 (0.0)
16 南九州・沖縄	18 (344.3)	0 (0.0)	0 (0.0)
17 全 国	139 (3,629.3)	1 (35.0)	1 (200.0)

	58 個 体 群
1 北海道	0 (0.0)
2 裏東北	16 (364.6)
3 表東北	23 (582.0)
4 北関東	69 (518.0)
5 南関東	11 (284.7)
6 北 陸	28 (622.7)
7 甲 信	34 (1,442.1)
8 東 海	65 (465.0)
9 近 畿	30 (56.7)
10 紀 伊	20 (296.9)
11 阪神・山陽	12 (281.3)
12 山 陰	14 (239.8)
13 四 国	31 (485.5)
14 山口・北九州	30 (1,245.2)
15 中九州	25 (213.9)
16 南九州・沖縄	52 (4,302.2)
17 全 国	460 (11,400.6)

表 - 2 - 7 - 2 相観別の件数及び面積（都道府県別）

件数（面積：ha）

	1 植 生 一 般	2 亜 寒 帯 植 生	3 冷 温 帯 植 生
1 北海道	8 (58,180.9)	28 (138,897.1)	13 (7,219.8)
2 青森	0 (0.0)	2 (109.5)	7 (185.1)
3 岩手	5 (8,600.0)	6 (3,615.0)	2 (165.0)
4 宮城	4 (16,450.0)	1 (12,900.0)	6 (167.0)
5 秋田	7 (10,436.0)	2 (1,493.0)	11 (4,489.7)
6 山形	5 (69,465.0)	3 (2,083.0)	10 (43,508.0)
7 福島	1 (24.8)	0 (0.0)	1 (45.0)
8 茨城	2 (2,100.0)	0 (0.0)	1 (40.0)
9 栃木	0 (0.0)	1 (5.0)	0 (0.0)
10 群馬	1 (4,500.0)	2 (2.5)	0 (0.0)
11 埼玉	2 (55.0)	0 (0.0)	2 (12.0)
12 千葉	0 (0.0)	0 (0.0)	0 (0.0)
13 東京都	1 (700.0)	0 (0.0)	0 (0.0)
14 神奈川県	1 (16.4)	0 (0.0)	1 (43.9)
15 新潟	0 (0.0)	0 (0.0)	0 (0.0)
16 富山	0 (0.0)	0 (0.0)	1 (5.0)
17 石川	0 (0.0)	0 (0.0)	1 (40.0)
18 福井	0 (0.0)	0 (0.0)	1 (1.0)
19 山梨	0 (0.0)	2 (62.0)	0 (0.0)
20 長野	15 (199,300.0)	3 (19,200.0)	4 (2,000.0)
21 岐阜	0 (0.0)	1 (8.0)	0 (0.0)
22 静岡県	2 (1,235.0)	6 (908.8)	0 (0.0)
23 愛知県	0 (0.0)	0 (0.0)	0 (0.0)
24 三重	2 (567.0)	0 (0.0)	1 (75.0)
25 滋賀	0 (0.0)	0 (0.0)	1 (618.7)
26 京都	0 (0.0)	0 (0.0)	1 (10.0)
27 大阪	0 (0.0)	0 (0.0)	0 (0.0)
28 兵庫	0 (0.0)	0 (0.0)	1 (50.0)
29 奈良	2 (6,571.6)	0 (0.0)	1 (500.0)
30 和歌山	6 (692.0)	0 (0.0)	1 (226.8)
31 鳥取	2 (0.0)	1 (0.0)	1 (0.0)
32 島根	0 (0.0)	0 (0.0)	0 (0.0)
33 岡山	1 (50.0)	0 (0.0)	0 (0.0)
34 広島	11 (3,060.2)	0 (0.0)	2 (110.9)
35 山口	0 (0.0)	0 (0.0)	1 (500.0)
36 徳島	2 (700.0)	0 (0.0)	1 (300.0)
37 香川	0 (0.0)	0 (0.0)	0 (0.0)
38 愛媛	0 (0.0)	0 (0.0)	0 (0.0)
39 高知	3 (2,290.0)	0 (0.0)	6 (5,690.0)
40 福岡	2 (226.0)	0 (0.0)	2 (734.0)
41 佐賀	2 (150.0)	0 (0.0)	0 (0.0)
42 長崎	1 (10.0)	0 (0.0)	1 (20.0)
43 熊本	2 (1,100.0)	0 (0.0)	4 (462.0)
44 大分	5 (9,357.0)	0 (0.0)	2 (794.0)
45 宮崎	2 (2,301.6)	0 (0.0)	4 (7,495.9)
46 鹿児島	0 (0.0)	0 (0.0)	0 (0.0)
47 沖縄	0 (0.0)	0 (0.0)	0 (0.0)
48 全 国	96 (398,138.3)	58 (179,283.9)	91 (79,666.7)

件数 (面積 : ha)

	4		5		6	
	暖	温	亜	熱	亜	寒
	帯	植	帯	植	常	緑
	植	生	植	生	針	葉
	生		生		高	木
					林	
1 北海道	0	(0.0)	0	(0.0)	15	(16,133.2)
2 青森	0	(0.0)	0	(0.0)	2	(1,400.5)
3 岩手	0	(0.0)	0	(0.0)	3	(4,007.0)
4 宮城	2	(857.0)	0	(0.0)	0	(0.0)
5 秋田	0	(0.0)	0	(0.0)	1	(2.5)
6 山形	1	(6.0)	0	(0.0)	2	(3,620.0)
7 福島	0	(0.0)	0	(0.0)	2	(15.0)
8 茨城	16	(1,708.8)	0	(0.0)	0	(0.0)
9 栃木	0	(0.0)	0	(0.0)	5	(448.0)
10 群馬	0	(0.0)	0	(0.0)	8	(786.0)
11 埼玉	7	(35.8)	0	(0.0)	2	(13.0)
12 千葉	25	(1,112.2)	0	(0.0)	0	(0.0)
13 東京都	51	(803.4)	0	(0.0)	1	(150.0)
14 神奈川県	5	(39.3)	0	(0.0)	0	(0.0)
15 新潟	0	(0.0)	0	(0.0)	2	(90.0)
16 富山	1	(0.1)	0	(0.0)	3	(4.0)
17 石川	0	(0.0)	0	(0.0)	1	(870.0)
18 福井	1	(3.0)	0	(0.0)	0	(0.0)
19 山梨	0	(0.0)	0	(0.0)	8	(1,616.4)
20 長野	1	(1,000.0)	0	(0.0)	3	(4,400.0)
21 岐阜	1	(0.1)	0	(0.0)	4	(625.0)
22 静岡	3	(54.0)	0	(0.0)	2	(235.5)
23 愛知	7	(160.9)	0	(0.0)	0	(0.0)
24 三重	13	(5,808.8)	0	(0.0)	1	(3.0)
25 滋賀	1	(16.0)	0	(0.0)	0	(0.0)
26 京都	5	(145.0)	0	(0.0)	0	(0.0)
27 大阪	0	(0.0)	0	(0.0)	0	(0.0)
28 兵庫	0	(0.0)	0	(0.0)	0	(0.0)
29 奈良	4	(174.5)	0	(0.0)	1	(200.0)
30 和歌山	7	(385.5)	0	(0.0)	0	(0.0)
31 鳥取	3	(11.0)	0	(0.0)	0	(0.0)
32 島根	2	(32.0)	0	(0.0)	0	(0.0)
33 岡山	7	(134.5)	0	(0.0)	0	(0.0)
34 広島	23	(3,723.3)	0	(0.0)	0	(0.0)
35 山口	5	(124.5)	0	(0.0)	0	(0.0)
36 徳島	4	(64.0)	0	(0.0)	0	(0.0)
37 香川	0	(0.0)	0	(0.0)	0	(0.0)
38 愛媛	0	(0.0)	0	(0.0)	1	(50.0)
39 高知	8	(643.0)	0	(0.0)	0	(0.0)
40 福岡	4	(692.5)	0	(0.0)	0	(0.0)
41 佐賀	1	(40.0)	0	(0.0)	0	(0.0)
42 長崎	1	(3.0)	0	(0.0)	0	(0.0)
43 熊本	0	(0.0)	0	(0.0)	0	(0.0)
44 大分	3	(450.4)	0	(0.0)	0	(0.0)
45 宮崎	0	(0.0)	0	(0.0)	0	(0.0)
46 鹿児島	0	(0.0)	1	(6.0)	0	(0.0)
47 沖縄	0	(0.0)	7	(545.5)	0	(0.0)
48 全国	172	(18,229.3)	8	(551.5)	67	(34,669.1)

件数 (面積 : ha)

	7 冷温帯常緑針葉高木林		8 暖温帯常緑針葉高木林		9 亜熱帯常緑針葉高木林	
1	北海道	7 (1,028.2)	0 (0.0)	0 (0.0)	0 (0.0)	
2	青森	15 (579.5)	0 (0.0)	0 (0.0)	0 (0.0)	
3	岩手	3 (1,600.0)	3 (230.0)	0 (0.0)	0 (0.0)	
4	宮城	5 (130.0)	5 (138.0)	0 (0.0)	0 (0.0)	
5	秋田	10 (2,028.7)	0 (0.0)	0 (0.0)	0 (0.0)	
6	山形	3 (1,091.3)	0 (0.0)	0 (0.0)	0 (0.0)	
7	福島	17 (1,266.7)	2 (12.3)	0 (0.0)	0 (0.0)	
8	茨城	0 (0.0)	2 (40.5)	0 (0.0)	0 (0.0)	
9	栃木	3 (18.2)	3 (18.0)	0 (0.0)	0 (0.0)	
10	群馬	3 (49.0)	0 (0.0)	0 (0.0)	0 (0.0)	
11	埼玉	6 (18.5)	7 (15.1)	0 (0.0)	0 (0.0)	
12	千葉	0 (0.0)	2 (400.0)	0 (0.0)	0 (0.0)	
13	東京都	2 (9.0)	0 (0.0)	0 (0.0)	0 (0.0)	
14	神奈川県	0 (0.0)	3 (303.0)	0 (0.0)	0 (0.0)	
15	新潟	5 (323.7)	0 (0.0)	0 (0.0)	0 (0.0)	
16	富山	10 (11.3)	2 (1.2)	0 (0.0)	0 (0.0)	
17	石川	4 (126.0)	5 (10.1)	0 (0.0)	0 (0.0)	
18	福井	2 (0.7)	1 (0.5)	0 (0.0)	0 (0.0)	
19	山梨	5 (178.0)	2 (4.3)	0 (0.0)	0 (0.0)	
20	長野	7 (5,900.3)	2 (450.0)	0 (0.0)	0 (0.0)	
21	岐阜	11 (752.3)	8 (108.5)	0 (0.0)	0 (0.0)	
22	静岡県	3 (300.3)	8 (416.8)	0 (0.0)	0 (0.0)	
23	愛知県	1 (4.1)	2 (33.1)	0 (0.0)	0 (0.0)	
24	三重	2 (5.2)	3 (80.8)	0 (0.0)	0 (0.0)	
25	滋賀	0 (0.0)	5 (29.0)	0 (0.0)	0 (0.0)	
26	京都	5 (2,041.0)	11 (140.0)	0 (0.0)	0 (0.0)	
27	大阪	0 (0.0)	2 (14.6)	0 (0.0)	0 (0.0)	
28	兵庫県	3 (306.0)	5 (12.5)	0 (0.0)	0 (0.0)	
29	奈良	0 (0.0)	2 (26.7)	0 (0.0)	0 (0.0)	
30	和歌山	4 (91.5)	6 (324.0)	0 (0.0)	0 (0.0)	
31	鳥取	5 (9.5)	2 (51.0)	0 (0.0)	0 (0.0)	
32	島根	1 (12.0)	12 (430.0)	0 (0.0)	0 (0.0)	
33	岡山	1 (15.0)	5 (91.5)	0 (0.0)	0 (0.0)	
34	広島	2 (33.1)	12 (3,415.3)	0 (0.0)	0 (0.0)	
35	山口	0 (0.0)	1 (0.5)	0 (0.0)	0 (0.0)	
36	徳島	1 (150.0)	3 (7.0)	0 (0.0)	0 (0.0)	
37	香川	0 (0.0)	4 (32.6)	0 (0.0)	0 (0.0)	
38	愛媛	5 (217.0)	5 (33.5)	0 (0.0)	0 (0.0)	
39	高知	1 (208.0)	15 (1,158.0)	0 (0.0)	0 (0.0)	
40	福岡	1 (0.1)	5 (182.0)	0 (0.0)	0 (0.0)	
41	佐賀	0 (0.0)	3 (306.0)	0 (0.0)	0 (0.0)	
42	長崎	0 (0.0)	2 (72.0)	0 (0.0)	0 (0.0)	
43	熊本	0 (0.0)	1 (50.0)	0 (0.0)	0 (0.0)	
44	大分	1 (4.8)	0 (0.0)	0 (0.0)	0 (0.0)	
45	宮崎	0 (0.0)	2 (73.7)	0 (0.0)	0 (0.0)	
46	鹿児島	1 (15.0)	3 (1,799.0)	0 (0.0)	0 (0.0)	
47	沖縄	0 (0.0)	0 (0.0)	0 (0.0)	0 (0.0)	
48	全国	155 (18,524.0)	166 (10,511.1)	0 (0.0)	0 (0.0)	

件数 (面積 : ha)

	10 常緑針葉高木林		11 夏緑針葉高木林		12 夏緑針葉高木植林	
	件数	面積 (ha)	件数	面積 (ha)	件数	面積 (ha)
1 北海道	0	(0.0)	0	(0.0)	0	(0.0)
2 青森	3	(13.5)	0	(0.0)	1	(2.0)
3 岩手	4	(33.5)	0	(0.0)	0	(0.0)
4 宮城	4	(1,441.0)	0	(0.0)	0	(0.0)
5 秋田	2	(150.0)	0	(0.0)	0	(0.0)
6 山形	2	(2,241.0)	0	(0.0)	0	(0.0)
7 福島	0	(0.0)	1	(1.0)	0	(0.0)
8 茨城	3	(31.0)	0	(0.0)	0	(0.0)
9 栃木	1	(0.5)	0	(0.0)	0	(0.0)
10 群馬	2	(73.5)	2	(600.0)	0	(0.0)
11 埼玉	0	(0.0)	0	(0.0)	0	(0.0)
12 千葉	0	(0.0)	0	(0.0)	0	(0.0)
13 東京都	0	(0.0)	0	(0.0)	0	(0.0)
14 神奈川県	2	(26.2)	0	(0.0)	0	(0.0)
15 新潟	1	(4.5)	0	(0.0)	0	(0.0)
16 富山	2	(7.6)	1	(0.1)	0	(0.0)
17 石川	0	(0.0)	0	(0.0)	0	(0.0)
18 福井	1	(25.0)	0	(0.0)	0	(0.0)
19 山梨	2	(1.9)	2	(2.0)	0	(0.0)
20 長野	0	(0.0)	0	(0.0)	0	(0.0)
21 岐阜	5	(67.2)	1	(1.0)	0	(0.0)
22 静岡県	10	(182.4)	3	(570.0)	0	(0.0)
23 愛知県	1	(29.1)	0	(0.0)	0	(0.0)
24 三重	2	(1.6)	0	(0.0)	0	(0.0)
25 滋賀	4	(193.0)	0	(0.0)	0	(0.0)
26 京都	1	(5.0)	0	(0.0)	0	(0.0)
27 大阪	0	(0.0)	0	(0.0)	0	(0.0)
28 兵庫	0	(0.0)	0	(0.0)	0	(0.0)
29 奈良	2	(4.2)	0	(0.0)	0	(0.0)
30 和歌山	4	(111.6)	0	(0.0)	0	(0.0)
31 鳥取	0	(0.0)	0	(0.0)	0	(0.0)
32 島根	0	(0.0)	0	(0.0)	0	(0.0)
33 岡山	2	(8.0)	0	(0.0)	0	(0.0)
34 広島	3	(35.0)	0	(0.0)	0	(0.0)
35 山口	2	(3.0)	0	(0.0)	0	(0.0)
36 徳島	1	(680.0)	0	(0.0)	0	(0.0)
37 香川	0	(0.0)	0	(0.0)	0	(0.0)
38 愛媛	1	(50.0)	0	(0.0)	2	(52.0)
39 高知	0	(0.0)	0	(0.0)	0	(0.0)
40 福岡	1	(4.7)	0	(0.0)	0	(0.0)
41 佐賀	0	(0.0)	0	(0.0)	0	(0.0)
42 長崎	0	(0.0)	0	(0.0)	0	(0.0)
43 熊本	0	(0.0)	0	(0.0)	0	(0.0)
44 大分	1	(1.5)	0	(0.0)	0	(0.0)
45 宮崎	0	(0.0)	0	(0.0)	0	(0.0)
46 鹿児島	2	(1,600.0)	0	(0.0)	0	(0.0)
47 沖縄	3	(27.5)	0	(0.0)	0	(0.0)
48 全国	74	(7,053.0)	10	(1,174.1)	3	(54.0)

件数 (面積 : ha)

	13 暖温帯常緑広葉高木林	14 亜熱帯常緑広葉高木林	15 常緑広葉高木植林
1 北海道	0 (0.0)	0 (0.0)	0 (0.0)
2 青森	0 (0.0)	0 (0.0)	0 (0.0)
3 岩手	3 (47.0)	0 (0.0)	0 (0.0)
4 宮城	13 (83.0)	0 (0.0)	0 (0.0)
5 秋田	1 (1.0)	0 (0.0)	0 (0.0)
6 山形	4 (53.0)	0 (0.0)	0 (0.0)
7 福島	5 (8.2)	0 (0.0)	0 (0.0)
8 茨城	23 (440.0)	0 (0.0)	0 (0.0)
9 栃木	6 (43.0)	0 (0.0)	0 (0.0)
10 群馬	3 (0.7)	0 (0.0)	1 (18.0)
11 埼玉	21 (18.0)	0 (0.0)	0 (0.0)
12 千葉	34 (294.3)	0 (0.0)	1 (29.4)
13 東京都	36 (2,044.7)	0 (0.0)	1 (1.0)
14 神奈川県	25 (126.0)	0 (0.0)	0 (0.0)
15 新潟	19 (12.6)	0 (0.0)	0 (0.0)
16 富山	16 (13.5)	0 (0.0)	0 (0.0)
17 石川	43 (31.4)	0 (0.0)	0 (0.0)
18 福井	15 (62.3)	0 (0.0)	1 (1.0)
19 山梨	13 (7.8)	0 (0.0)	0 (0.0)
20 長野	0 (0.0)	0 (0.0)	0 (0.0)
21 岐阜	13 (226.0)	0 (0.0)	0 (0.0)
22 静岡県	26 (477.9)	0 (0.0)	0 (0.0)
23 愛知県	23 (131.7)	0 (0.0)	0 (0.0)
24 三重	35 (442.6)	0 (0.0)	0 (0.0)
25 滋賀	34 (72.0)	0 (0.0)	1 (3.0)
26 京都	19 (180.0)	0 (0.0)	0 (0.0)
27 大阪	26 (35.3)	0 (0.0)	0 (0.0)
28 兵庫	58 (147.5)	0 (0.0)	0 (0.0)
29 奈良	6 (34.0)	0 (0.0)	0 (0.0)
30 和歌山	35 (202.4)	0 (0.0)	0 (0.0)
31 鳥取	19 (65.7)	0 (0.0)	0 (0.0)
32 島根	28 (415.7)	0 (0.0)	0 (0.0)
33 岡山	26 (88.2)	0 (0.0)	0 (0.0)
34 広島	29 (581.0)	0 (0.0)	0 (0.0)
35 山口	33 (261.1)	0 (0.0)	0 (0.0)
36 徳島	20 (108.6)	0 (0.0)	0 (0.0)
37 香川	19 (237.8)	0 (0.0)	0 (0.0)
38 愛媛	12 (120.0)	0 (0.0)	1 (2.5)
39 高知	25 (373.0)	0 (0.0)	0 (0.0)
40 福岡	32 (569.0)	0 (0.0)	2 (69.0)
41 佐賀	15 (106.3)	0 (0.0)	1 (5.0)
42 長崎	28 (793.8)	0 (0.0)	0 (0.0)
43 熊本	12 (273.0)	0 (0.0)	2 (0.6)
44 大分	28 (2,714.8)	1 (0.1)	0 (0.0)
45 宮崎	7 (2,562.0)	1 (0.3)	0 (0.0)
46 鹿児島	15 (1,555.0)	6 (922.5)	2 (35.0)
47 沖縄	0 (0.0)	40 (2,014.0)	2 (2.3)
48 全国	903 (16,061.7)	48 (3,056.9)	15 (166.8)

件数 (面積 : ha)

	16 亜寒帯夏緑広葉高木林		17 冷温帯夏緑広葉高木林		18 暖温帯夏緑広葉高木林	
	件数	面積 (ha)	件数	面積 (ha)	件数	面積 (ha)
1 北海道	0	(0.0)	15	(4,407.2)	0	(0.0)
2 青森	0	(0.0)	14	(3,797.6)	0	(0.0)
3 岩手	0	(0.0)	13	(12,495.0)	0	(0.0)
4 宮城	0	(0.0)	18	(962.0)	0	(0.0)
5 秋田	0	(0.0)	13	(1,953.4)	1	(0.2)
6 山形	0	(0.0)	16	(4,776.3)	1	(1.0)
7 福島	0	(0.0)	39	(3,358.0)	3	(3.4)
8 茨城	0	(0.0)	3	(238.0)	1	(31.5)
9 栃木	1	(120.0)	10	(968.3)	3	(10.6)
10 群馬	2	(12.5)	16	(5,814.9)	0	(0.0)
11 埼玉	0	(0.0)	3	(19.5)	5	(7.5)
12 千葉	0	(0.0)	0	(0.0)	2	(380.0)
13 東京都	0	(0.0)	2	(4,080.0)	14	(682.6)
14 神奈川県	0	(0.0)	19	(3,555.4)	9	(88.1)
15 新潟	0	(0.0)	19	(3,597.8)	6	(4.7)
16 富山	2	(4.1)	21	(123.0)	4	(2.0)
17 石川	0	(0.0)	14	(1,434.1)	6	(4.9)
18 福井	0	(0.0)	23	(471.2)	1	(0.1)
19 山梨	3	(9.5)	19	(366.9)	3	(6.8)
20 長野	0	(0.0)	5	(8,190.0)	0	(0.0)
21 岐阜	2	(62.0)	19	(1,243.0)	5	(2.4)
22 静岡県	0	(0.0)	11	(1,608.0)	5	(111.8)
23 愛知県	0	(0.0)	5	(192.0)	2	(35.1)
24 三重	0	(0.0)	9	(393.5)	1	(0.5)
25 滋賀	0	(0.0)	23	(659.1)	16	(92.5)
26 京都	0	(0.0)	6	(202.0)	3	(8.0)
27 大阪	0	(0.0)	2	(2.0)	2	(40.5)
28 兵庫	0	(0.0)	8	(727.1)	2	(2.1)
29 奈良	0	(0.0)	1	(100.0)	1	(2.0)
30 和歌山	0	(0.0)	2	(139.0)	2	(22.0)
31 鳥取	0	(0.0)	13	(1,863.3)	5	(7.0)
32 島根	0	(0.0)	9	(837.0)	1	(2.0)
33 岡山	0	(0.0)	7	(487.0)	2	(9.0)
34 広島	0	(0.0)	10	(899.4)	3	(195.5)
35 山口	0	(0.0)	3	(55.0)	2	(30.0)
36 徳島	0	(0.0)	5	(490.0)	3	(5.0)
37 香川	0	(0.0)	2	(10.0)	1	(3.0)
38 愛媛	1	(5.0)	3	(126.0)	0	(0.0)
39 高知	0	(0.0)	1	(300.0)	0	(0.0)
40 福岡	0	(0.0)	2	(249.0)	3	(61.0)
41 佐賀	0	(0.0)	2	(70.0)	4	(44.0)
42 長崎	0	(0.0)	2	(492.0)	1	(1.0)
43 熊本	0	(0.0)	3	(4,272.0)	2	(20.4)
44 大分	0	(0.0)	4	(255.0)	4	(24.7)
45 宮崎	0	(0.0)	3	(2,803.0)	0	(0.0)
46 鹿児島	0	(0.0)	4	(187.0)	0	(0.0)
47 沖縄	0	(0.0)	0	(0.0)	0	(0.0)
48 全国	11	(213.1)	441	(79,269.9)	129	(1,942.9)

件数 (面積 : ha)

	19 亜熱帯夏緑広葉高木林		20 夏緑広葉高木植林		21 亜寒帯常緑針葉低木林	
	件数	面積 (ha)	件数	面積 (ha)	件数	面積 (ha)
1 北海道	0	(0.0)	0	(0.0)	0	(0.0)
2 青森	0	(0.0)	0	(0.0)	3	(239.2)
3 岩手	0	(0.0)	0	(0.0)	0	(0.0)
4 宮城	0	(0.0)	0	(0.0)	0	(0.0)
5 秋田	0	(0.0)	0	(0.0)	1	(734.0)
6 山形	0	(0.0)	0	(0.0)	0	(0.0)
7 福島	0	(0.0)	0	(0.0)	5	(85.0)
8 茨城	0	(0.0)	0	(0.0)	0	(0.0)
9 栃木	0	(0.0)	1	(1.0)	2	(35.0)
10 群馬	0	(0.0)	0	(0.0)	2	(701.0)
11 埼玉	0	(0.0)	0	(0.0)	0	(0.0)
12 千葉	0	(0.0)	0	(0.0)	0	(0.0)
13 東京都	0	(0.0)	1	(3.5)	0	(0.0)
14 神奈川県	0	(0.0)	1	(6.8)	0	(0.0)
15 新潟	0	(0.0)	1	(0.5)	0	(0.0)
16 富山	0	(0.0)	0	(0.0)	3	(10.3)
17 石川	0	(0.0)	0	(0.0)	1	(450.0)
18 福井	0	(0.0)	0	(0.0)	0	(0.0)
19 山梨	0	(0.0)	0	(0.0)	3	(71.6)
20 長野	0	(0.0)	0	(0.0)	0	(0.0)
21 岐阜	0	(0.0)	0	(0.0)	1	(60.0)
22 静岡	0	(0.0)	0	(0.0)	0	(0.0)
23 愛知	0	(0.0)	0	(0.0)	0	(0.0)
24 三重	0	(0.0)	0	(0.0)	0	(0.0)
25 滋賀	0	(0.0)	0	(0.0)	0	(0.0)
26 京都	0	(0.0)	0	(0.0)	0	(0.0)
27 大阪	0	(0.0)	0	(0.0)	0	(0.0)
28 兵庫	0	(0.0)	0	(0.0)	0	(0.0)
29 奈良	0	(0.0)	0	(0.0)	0	(0.0)
30 和歌山	0	(0.0)	0	(0.0)	0	(0.0)
31 鳥取	0	(0.0)	0	(0.0)	0	(0.0)
32 島根	0	(0.0)	0	(0.0)	0	(0.0)
33 岡山	0	(0.0)	0	(0.0)	0	(0.0)
34 広島	0	(0.0)	0	(0.0)	0	(0.0)
35 山口	0	(0.0)	0	(0.0)	0	(0.0)
36 徳島	0	(0.0)	0	(0.0)	0	(0.0)
37 香川	0	(0.0)	1	(6.0)	0	(0.0)
38 愛媛	0	(0.0)	0	(0.0)	0	(0.0)
39 高知	0	(0.0)	0	(0.0)	0	(0.0)
40 福岡	0	(0.0)	0	(0.0)	0	(0.0)
41 佐賀	0	(0.0)	0	(0.0)	0	(0.0)
42 長崎	0	(0.0)	0	(0.0)	0	(0.0)
43 熊本	0	(0.0)	0	(0.0)	0	(0.0)
44 大分	0	(0.0)	0	(0.0)	0	(0.0)
45 宮崎	1	(0.0)	0	(0.0)	0	(0.0)
46 鹿児島	0	(0.0)	1	(2.2)	0	(0.0)
47 沖縄	0	(0.0)	0	(0.0)	0	(0.0)
48 全 国	1	(0.0)	6	(20.0)	6	(2,386.1)

件数 (面積 : ha)

	22 冷温帯常緑針葉低木林	23 暖温帯常緑針葉低木林	24 亜熱帯常緑針葉低木林
1 北海道	1 (103.4)	0 (0.0)	0 (0.0)
2 青森	0 (0.0)	0 (0.0)	0 (0.0)
3 岩手	0 (0.0)	0 (0.0)	0 (0.0)
4 宮城	0 (0.0)	0 (0.0)	0 (0.0)
5 秋田	0 (0.0)	0 (0.0)	0 (0.0)
6 山形	0 (0.0)	0 (0.0)	0 (0.0)
7 福島	0 (0.0)	0 (0.0)	0 (0.0)
8 茨城	0 (0.0)	0 (0.0)	0 (0.0)
9 栃木	0 (0.0)	0 (0.0)	0 (0.0)
10 群馬	1 (925.0)	0 (0.0)	0 (0.0)
11 埼玉	0 (0.0)	0 (0.0)	0 (0.0)
12 千葉	0 (0.0)	0 (0.0)	0 (0.0)
13 東京都	0 (0.0)	1 (41.5)	0 (0.0)
14 神奈川県	0 (0.0)	0 (0.0)	0 (0.0)
15 新潟	0 (0.0)	0 (0.0)	0 (0.0)
16 富山	0 (0.0)	0 (0.0)	0 (0.0)
17 石川	0 (0.0)	0 (0.0)	0 (0.0)
18 福井	1 (1.0)	0 (0.0)	0 (0.0)
19 山梨	0 (0.0)	0 (0.0)	0 (0.0)
20 長野	0 (0.0)	0 (0.0)	0 (0.0)
21 岐阜	0 (0.0)	0 (0.0)	0 (0.0)
22 静岡県	0 (0.0)	0 (0.0)	0 (0.0)
23 愛知県	0 (0.0)	0 (0.0)	0 (0.0)
24 三重	0 (0.0)	0 (0.0)	0 (0.0)
25 滋賀	1 (3.8)	0 (0.0)	0 (0.0)
26 京都	0 (0.0)	0 (0.0)	0 (0.0)
27 大阪	0 (0.0)	0 (0.0)	0 (0.0)
28 兵庫県	1 (0.8)	0 (0.0)	0 (0.0)
29 奈良	0 (0.0)	0 (0.0)	0 (0.0)
30 和歌山	0 (0.0)	0 (0.0)	0 (0.0)
31 鳥取	0 (0.0)	0 (0.0)	0 (0.0)
32 島根	0 (0.0)	0 (0.0)	0 (0.0)
33 岡山	0 (0.0)	0 (0.0)	0 (0.0)
34 広島	0 (0.0)	0 (0.0)	0 (0.0)
35 山口	0 (0.0)	0 (0.0)	0 (0.0)
36 徳島	0 (0.0)	1 (1.0)	0 (0.0)
37 香川	0 (0.0)	0 (0.0)	0 (0.0)
38 愛媛	0 (0.0)	0 (0.0)	0 (0.0)
39 高知	0 (0.0)	0 (0.0)	0 (0.0)
40 福岡	0 (0.0)	0 (0.0)	0 (0.0)
41 佐賀	0 (0.0)	1 (0.1)	0 (0.0)
42 長崎	0 (0.0)	14 (18.3)	0 (0.0)
43 熊本	0 (0.0)	0 (0.0)	0 (0.0)
44 大分	0 (0.0)	0 (0.0)	0 (0.0)
45 宮崎	0 (0.0)	0 (0.0)	0 (0.0)
46 鹿児島	1 (0.2)	0 (0.0)	1 (0.2)
47 沖縄	0 (0.0)	0 (0.0)	2 (1.1)
48 全 国	6 (1,034.2)	17 (60.9)	3 (1.3)

件数（面積：ha）

	25 冷温帯常緑広葉低木林	26 暖温帯常緑広葉低木林	27 亜熱帯常緑広葉低木林
1 北海道	0 (0.0)	0 (0.0)	0 (0.0)
2 青森	2 (22.0)	0 (0.0)	0 (0.0)
3 岩手	0 (0.0)	0 (0.0)	0 (0.0)
4 宮城	0 (0.0)	0 (0.0)	0 (0.0)
5 秋田	0 (0.0)	1 (3.0)	0 (0.0)
6 山形	0 (0.0)	1 (0.0)	0 (0.0)
7 福島	0 (0.0)	0 (0.0)	0 (0.0)
8 茨城	0 (0.0)	2 (1.2)	0 (0.0)
9 栃木	0 (0.0)	0 (0.0)	0 (0.0)
10 群馬	1 (422.4)	0 (0.0)	0 (0.0)
11 埼玉	0 (0.0)	0 (0.0)	0 (0.0)
12 千葉	0 (0.0)	1 (0.5)	0 (0.0)
13 東京都	0 (0.0)	1 (178.0)	0 (0.0)
14 神奈川県	0 (0.0)	0 (0.0)	0 (0.0)
15 新潟	1 (100.0)	1 (0.4)	0 (0.0)
16 富山	1 (0.1)	1 (0.1)	0 (0.0)
17 石川	0 (0.0)	0 (0.0)	0 (0.0)
18 福井	0 (0.0)	0 (0.0)	0 (0.0)
19 山梨	0 (0.0)	0 (0.0)	0 (0.0)
20 長野	0 (0.0)	0 (0.0)	0 (0.0)
21 岐阜	2 (85.1)	3 (20.9)	0 (0.0)
22 静岡県	2 (6.6)	1 (15.0)	0 (0.0)
23 愛知県	0 (0.0)	1 (12.0)	0 (0.0)
24 三重	1 (55.0)	4 (262.7)	0 (0.0)
25 滋賀	1 (0.5)	1 (2.0)	0 (0.0)
26 京都	0 (0.0)	0 (0.0)	0 (0.0)
27 大阪	0 (0.0)	0 (0.0)	0 (0.0)
28 兵庫県	0 (0.0)	3 (19.2)	0 (0.0)
29 奈良	0 (0.0)	0 (0.0)	0 (0.0)
30 和歌山	0 (0.0)	2 (173.0)	0 (0.0)
31 鳥取	0 (0.0)	0 (0.0)	0 (0.0)
32 島根	0 (0.0)	2 (2.5)	0 (0.0)
33 岡山	0 (0.0)	0 (0.0)	0 (0.0)
34 広島	0 (0.0)	2 (60.8)	0 (0.0)
35 山口	0 (0.0)	1 (20.0)	0 (0.0)
36 徳島	0 (0.0)	1 (0.2)	0 (0.0)
37 香川	0 (0.0)	0 (0.0)	0 (0.0)
38 愛媛	1 (5.5)	4 (5.6)	0 (0.0)
39 高知	0 (0.0)	0 (0.0)	0 (0.0)
40 福岡	0 (0.0)	4 (22.2)	0 (0.0)
41 佐賀	1 (2.3)	1 (0.1)	0 (0.0)
42 長崎	2 (90.1)	4 (183.0)	0 (0.0)
43 熊本	0 (0.0)	0 (0.0)	0 (0.0)
44 大分	0 (0.0)	1 (930.0)	0 (0.0)
45 宮崎	0 (0.0)	0 (0.0)	0 (0.0)
46 鹿児島	1 (250.0)	2 (30.0)	5 (0.5)
47 沖縄	0 (0.0)	0 (0.0)	10 (434.0)
48 全国	16 (1,039.6)	45 (1,942.4)	15 (498.6)

件数（面積：ha）

	28 亜寒帯夏緑広葉低木林		29 冷温帯夏緑広葉低木林		30 暖温帯夏緑広葉低木林	
	件数	面積 (ha)	件数	面積 (ha)	件数	面積 (ha)
1 北海道	0	(0.0)	4	(54.7)	0	(0.0)
2 青森	5	(14.2)	2	(51.0)	0	(0.0)
3 岩手	1	(500.0)	0	(0.0)	0	(0.0)
4 宮城	0	(0.0)	0	(0.0)	0	(0.0)
5 秋田	0	(0.0)	4	(11.0)	0	(0.0)
6 山形	1	(26.0)	2	(173.0)	0	(0.0)
7 福島	1	(2.5)	1	(1.5)	1	(4.0)
8 茨城	0	(0.0)	0	(0.0)	0	(0.0)
9 栃木	2	(69.0)	0	(0.0)	1	(1.0)
10 群馬	2	(3,570.0)	2	(80.1)	0	(0.0)
11 埼玉	1	(0.1)	2	(0.5)	1	(0.1)
12 千葉	0	(0.0)	0	(0.0)	0	(0.0)
13 東京都	0	(0.0)	1	(100.0)	0	(0.0)
14 神奈川県	0	(0.0)	4	(131.3)	0	(0.0)
15 新潟	0	(0.0)	3	(4.5)	0	(0.0)
16 富山	2	(0.1)	0	(0.0)	0	(0.0)
17 石川	0	(0.0)	0	(0.0)	1	(0.1)
18 福井	0	(0.0)	0	(0.0)	0	(0.0)
19 山梨	0	(0.0)	2	(21.5)	0	(0.0)
20 長野	1	(100.0)	1	(0.5)	0	(0.0)
21 岐阜	1	(10.0)	1	(1.0)	5	(3.3)
22 静岡県	0	(0.0)	1	(200.0)	1	(5.0)
23 愛知県	0	(0.0)	0	(0.0)	3	(5.3)
24 三重	0	(0.0)	2	(222.0)	3	(8.0)
25 滋賀	0	(0.0)	6	(153.0)	1	(4.0)
26 京都	0	(0.0)	1	(5.0)	0	(0.0)
27 大阪	0	(0.0)	0	(0.0)	0	(0.0)
28 兵庫	0	(0.0)	0	(0.0)	1	(0.2)
29 奈良	0	(0.0)	0	(0.0)	0	(0.0)
30 和歌山	0	(0.0)	0	(0.0)	3	(67.0)
31 鳥取	0	(0.0)	2	(27.0)	0	(0.0)
32 島根	0	(0.0)	0	(0.0)	0	(0.0)
33 岡山	0	(0.0)	0	(0.0)	0	(0.0)
34 広島	0	(0.0)	0	(0.0)	0	(0.0)
35 山口	0	(0.0)	0	(0.0)	0	(0.0)
36 徳島	0	(0.0)	2	(25.0)	3	(75.0)
37 香川	0	(0.0)	0	(0.0)	1	(2.0)
38 愛媛	1	(0.5)	2	(103.0)	0	(0.0)
39 高知	0	(0.0)	0	(0.0)	8	(230.0)
40 福岡	0	(0.0)	0	(0.0)	0	(0.0)
41 佐賀	0	(0.0)	1	(5.0)	0	(0.0)
42 長崎	0	(0.0)	1	(2.0)	4	(3.4)
43 熊本	0	(0.0)	1	(200.0)	0	(0.0)
44 大分	0	(0.0)	0	(0.0)	4	(87.2)
45 宮崎	0	(0.0)	1	(582.0)	2	(0.5)
46 鹿児島	0	(0.0)	1	(50.0)	2	(153.0)
47 沖縄	0	(0.0)	0	(0.0)	0	(0.0)
48 全国	18	(4,292.4)	50	(2,204.6)	45	(649.1)

件数 (面積 : ha)

		31		32		33	
		冷	温 帯 サ サ 原	暖	温 帯 サ サ 原	亜 熱 帯 サ サ 原	
1	北海道	0	(0.0)	0	(0.0)	0	(0.0)
2	青森	0	(0.0)	0	(0.0)	0	(0.0)
3	岩手	0	(0.0)	0	(0.0)	0	(0.0)
4	宮城	0	(0.0)	0	(0.0)	0	(0.0)
5	秋田	0	(0.0)	0	(0.0)	0	(0.0)
6	山形	0	(0.0)	0	(0.0)	0	(0.0)
7	福島	0	(0.0)	0	(0.0)	0	(0.0)
8	茨城	0	(0.0)	0	(0.0)	0	(0.0)
9	栃木	0	(0.0)	0	(0.0)	0	(0.0)
10	群馬	0	(0.0)	0	(0.0)	0	(0.0)
11	埼玉	0	(0.0)	0	(0.0)	0	(0.0)
12	千葉	0	(0.0)	0	(0.0)	0	(0.0)
13	東京都	0	(0.0)	1	(100.0)	0	(0.0)
14	神奈川県	1	(90.0)	0	(0.0)	0	(0.0)
15	新潟	0	(0.0)	0	(0.0)	0	(0.0)
16	富山	0	(0.0)	0	(0.0)	0	(0.0)
17	石川	0	(0.0)	0	(0.0)	0	(0.0)
18	福井	1	(1.0)	0	(0.0)	0	(0.0)
19	山梨	0	(0.0)	0	(0.0)	0	(0.0)
20	長野	0	(0.0)	0	(0.0)	0	(0.0)
21	岐阜	4	(69.4)	0	(0.0)	0	(0.0)
22	静岡県	1	(50.0)	0	(0.0)	0	(0.0)
23	愛知県	0	(0.0)	0	(0.0)	0	(0.0)
24	三重	0	(0.0)	0	(0.0)	0	(0.0)
25	滋賀	2	(53.0)	0	(0.0)	0	(0.0)
26	京都	0	(0.0)	0	(0.0)	0	(0.0)
27	大阪	0	(0.0)	0	(0.0)	0	(0.0)
28	兵庫	0	(0.0)	0	(0.0)	0	(0.0)
29	奈良	0	(0.0)	0	(0.0)	0	(0.0)
30	和歌山	0	(0.0)	0	(0.0)	0	(0.0)
31	鳥取	1	(45.0)	0	(0.0)	0	(0.0)
32	島根	0	(0.0)	0	(0.0)	0	(0.0)
33	岡山	0	(0.0)	0	(0.0)	0	(0.0)
34	広島	0	(0.0)	0	(0.0)	0	(0.0)
35	山口	0	(0.0)	0	(0.0)	0	(0.0)
36	徳島	0	(0.0)	0	(0.0)	0	(0.0)
37	香川	0	(0.0)	0	(0.0)	0	(0.0)
38	愛媛	2	(20.4)	0	(0.0)	0	(0.0)
39	高知	1	(190.0)	0	(0.0)	0	(0.0)
40	福岡	0	(0.0)	0	(0.0)	0	(0.0)
41	佐賀	0	(0.0)	0	(0.0)	0	(0.0)
42	長崎	0	(0.0)	0	(0.0)	0	(0.0)
43	熊本	0	(0.0)	0	(0.0)	0	(0.0)
44	大分	0	(0.0)	0	(0.0)	0	(0.0)
45	宮崎	0	(0.0)	0	(0.0)	0	(0.0)
46	鹿児島	1	(250.0)	2	(90.0)	1	(90.0)
47	沖縄	0	(0.0)	0	(0.0)	0	(0.0)
48	全 国	14	(768.8)	3	(90.0)	1	(90.0)

件数 (面積 : ha)

	34 亜寒帯広葉草原		35 冷温帯広葉草原		36 暖温帯広葉草原	
	件数	面積 (ha)	件数	面積 (ha)	件数	面積 (ha)
1 北海道	0	(0.0)	0	(0.0)	0	(0.0)
2 青森	0	(0.0)	0	(0.0)	0	(0.0)
3 岩手	0	(0.0)	0	(0.0)	0	(0.0)
4 宮城	0	(0.0)	0	(0.0)	0	(0.0)
5 秋田	0	(0.0)	0	(0.0)	0	(0.0)
6 山形	0	(0.0)	0	(0.0)	0	(0.0)
7 福島	0	(0.0)	0	(0.0)	0	(0.0)
8 茨城	0	(0.0)	0	(0.0)	0	(0.0)
9 栃木	1	(4.5)	0	(0.0)	1	(1.0)
10 群馬	1	(0.5)	3	(27.0)	0	(0.0)
11 埼玉	0	(0.0)	0	(0.0)	0	(0.0)
12 千葉	0	(0.0)	0	(0.0)	0	(0.0)
13 東京都	0	(0.0)	0	(0.0)	0	(0.0)
14 神奈川県	0	(0.0)	1	(0.0)	0	(0.0)
15 新潟	0	(0.0)	1	(1.4)	0	(0.0)
16 富山	2	(0.3)	1	(0.1)	0	(0.0)
17 石川	0	(0.0)	0	(0.0)	1	(5.0)
18 福井	0	(0.0)	0	(0.0)	0	(0.0)
19 山梨	3	(2.2)	2	(0.5)	0	(0.0)
20 長野	0	(0.0)	1	(0.1)	0	(0.0)
21 岐阜	0	(0.0)	1	(1.0)	0	(0.0)
22 静岡県	8	(43.4)	0	(0.0)	0	(0.0)
23 愛知県	0	(0.0)	0	(0.0)	0	(0.0)
24 三重	0	(0.0)	0	(0.0)	0	(0.0)
25 滋賀	0	(0.0)	1	(65.1)	0	(0.0)
26 京都	0	(0.0)	0	(0.0)	0	(0.0)
27 大阪	0	(0.0)	0	(0.0)	0	(0.0)
28 兵庫	0	(0.0)	0	(0.0)	0	(0.0)
29 奈良	0	(0.0)	0	(0.0)	0	(0.0)
30 和歌山	0	(0.0)	0	(0.0)	0	(0.0)
31 鳥取	0	(0.0)	0	(0.0)	0	(0.0)
32 島根	0	(0.0)	1	(15.0)	0	(0.0)
33 岡山	0	(0.0)	0	(0.0)	0	(0.0)
34 広島	0	(0.0)	0	(0.0)	0	(0.0)
35 山口	0	(0.0)	0	(0.0)	0	(0.0)
36 徳島	0	(0.0)	0	(0.0)	0	(0.0)
37 香川	0	(0.0)	0	(0.0)	0	(0.0)
38 愛媛	1	(1.0)	2	(20.1)	1	(1.0)
39 高知	0	(0.0)	0	(0.0)	0	(0.0)
40 福岡	0	(0.0)	0	(0.0)	0	(0.0)
41 佐賀	0	(0.0)	0	(0.0)	0	(0.0)
42 長崎	0	(0.0)	0	(0.0)	0	(0.0)
43 熊本	0	(0.0)	0	(0.0)	0	(0.0)
44 大分	0	(0.0)	0	(0.0)	0	(0.0)
45 宮崎	0	(0.0)	0	(0.0)	0	(0.0)
46 鹿児島	0	(0.0)	0	(0.0)	0	(0.0)
47 沖縄	0	(0.0)	0	(0.0)	0	(0.0)
48 全 国	16	(51.9)	14	(130.3)	3	(7.0)

件数 (面積 : ha)

	37 冷温帯単子葉草本草原	38 暖温帯単子葉草本草原	39 亜熱帯単子葉草本草原
1 北海道	1 (1,200.0)	0 (0.0)	0 (0.0)
2 青森	0 (0.0)	0 (0.0)	0 (0.0)
3 岩手	0 (0.0)	0 (0.0)	0 (0.0)
4 宮城	1 (800.0)	0 (0.0)	0 (0.0)
5 秋田	0 (0.0)	1 (42.0)	0 (0.0)
6 山形	0 (0.0)	0 (0.0)	0 (0.0)
7 福島	0 (0.0)	0 (0.0)	0 (0.0)
8 茨城	0 (0.0)	0 (0.0)	0 (0.0)
9 栃木	0 (0.0)	0 (0.0)	0 (0.0)
10 群馬	0 (0.0)	0 (0.0)	0 (0.0)
11 埼玉	0 (0.0)	0 (0.0)	0 (0.0)
12 千葉	0 (0.0)	0 (0.0)	0 (0.0)
13 東京都	0 (0.0)	1 (23.0)	0 (0.0)
14 神奈川県	0 (0.0)	1 (20.0)	0 (0.0)
15 新潟	0 (0.0)	0 (0.0)	0 (0.0)
16 富山	0 (0.0)	0 (0.0)	0 (0.0)
17 石川	0 (0.0)	0 (0.0)	0 (0.0)
18 福井	0 (0.0)	0 (0.0)	0 (0.0)
19 山梨	1 (20.0)	0 (0.0)	0 (0.0)
20 長野	0 (0.0)	0 (0.0)	0 (0.0)
21 岐阜	0 (0.0)	0 (0.0)	0 (0.0)
22 静岡県	1 (2.0)	0 (0.0)	0 (0.0)
23 愛知県	0 (0.0)	0 (0.0)	0 (0.0)
24 三重	1 (240.0)	0 (0.0)	0 (0.0)
25 滋賀	0 (0.0)	0 (0.0)	0 (0.0)
26 京都	0 (0.0)	0 (0.0)	0 (0.0)
27 大阪	0 (0.0)	0 (0.0)	0 (0.0)
28 兵庫	0 (0.0)	0 (0.0)	0 (0.0)
29 奈良	0 (0.0)	2 (69.8)	0 (0.0)
30 和歌山	0 (0.0)	1 (46.0)	0 (0.0)
31 鳥取	1 (10.0)	0 (0.0)	0 (0.0)
32 島根	0 (0.0)	0 (0.0)	0 (0.0)
33 岡山	0 (0.0)	0 (0.0)	0 (0.0)
34 広島	1 (100.0)	1 (0.2)	0 (0.0)
35 山口	0 (0.0)	0 (0.0)	0 (0.0)
36 徳島	0 (0.0)	1 (10.0)	0 (0.0)
37 香川	0 (0.0)	0 (0.0)	0 (0.0)
38 愛媛	0 (0.0)	1 (0.2)	0 (0.0)
39 高知	0 (0.0)	1 (5.0)	0 (0.0)
40 福岡	0 (0.0)	2 (115.0)	0 (0.0)
41 佐賀	0 (0.0)	1 (0.1)	0 (0.0)
42 長崎	0 (0.0)	4 (0.0)	0 (0.0)
43 熊本	0 (0.0)	2 (0.0)	0 (0.0)
44 大分	1 (383.0)	1 (14.6)	0 (0.0)
45 宮崎	0 (0.0)	1 (0.5)	0 (0.0)
46 鹿児島	0 (0.0)	1 (300.0)	0 (0.0)
47 沖縄	0 (0.0)	0 (0.0)	5 (20.5)
48 全 国	8 (2,755.0)	22 (646.4)	5 (20.5)

件数 (面積 : ha)

	40		41		42	
	草 本	シ ダ 群 落	岩 上 ・ 多 礫 地 草 本 植 生	タ ケ 形 林		
1	0	(0.0)	1	(371.7)	0	(0.0)
2	1	(1.0)	1	(3.5)	0	(0.0)
3	0	(0.0)	6	(377.0)	0	(0.0)
4	2	(2.0)	2	(26.0)	0	(0.0)
5	0	(0.0)	1	(71.0)	0	(0.0)
6	0	(0.0)	0	(0.0)	0	(0.0)
7	0	(0.0)	0	(0.0)	0	(0.0)
8	0	(0.0)	2	(550.0)	0	(0.0)
9	0	(0.0)	0	(0.0)	0	(0.0)
10	0	(0.0)	4	(190.5)	0	(0.0)
11	0	(0.0)	0	(0.0)	0	(0.0)
12	0	(0.0)	0	(0.0)	0	(0.0)
13	0	(0.0)	0	(0.0)	0	(0.0)
14	1	(0.5)	3	(22.9)	0	(0.0)
15	1	(1.0)	0	(0.0)	1	(5.0)
16	3	(0.0)	7	(1.0)	0	(0.0)
17	0	(0.0)	0	(0.0)	0	(0.0)
18	0	(0.0)	1	(0.0)	0	(0.0)
19	0	(0.0)	2	(3.2)	0	(0.0)
20	0	(0.0)	2	(20.1)	0	(0.0)
21	0	(0.0)	1	(0.5)	0	(0.0)
22	0	(0.0)	1	(0.1)	0	(0.0)
23	0	(0.0)	0	(0.0)	0	(0.0)
24	0	(0.0)	1	(23.0)	0	(0.0)
25	0	(0.0)	0	(0.0)	0	(0.0)
26	0	(0.0)	0	(0.0)	0	(0.0)
27	0	(0.0)	0	(0.0)	0	(0.0)
28	0	(0.0)	0	(0.0)	0	(0.0)
29	0	(0.0)	0	(0.0)	0	(0.0)
30	0	(0.0)	0	(0.0)	0	(0.0)
31	0	(0.0)	0	(0.0)	0	(0.0)
32	2	(0.7)	1	(4.0)	0	(0.0)
33	0	(0.0)	0	(0.0)	0	(0.0)
34	0	(0.0)	0	(0.0)	0	(0.0)
35	0	(0.0)	1	(1.0)	0	(0.0)
36	0	(0.0)	0	(0.0)	0	(0.0)
37	0	(0.0)	0	(0.0)	0	(0.0)
38	0	(0.0)	0	(0.0)	0	(0.0)
39	1	(1.0)	0	(0.0)	0	(0.0)
40	0	(0.0)	0	(0.0)	0	(0.0)
41	1	(0.1)	2	(8.3)	0	(0.0)
42	0	(0.0)	5	(2.1)	0	(0.0)
43	0	(0.0)	0	(0.0)	0	(0.0)
44	0	(0.0)	0	(0.0)	0	(0.0)
45	0	(0.0)	0	(0.0)	0	(0.0)
46	0	(0.0)	0	(0.0)	3	(3.0)
47	1	(0.0)	0	(0.0)	0	(0.0)
48	13	(6.3)	44	(1,675.9)	4	(8.0)

件数 (面積 : ha)

	43			44			45		
	ヤ	シ	形 林	マ	ン	グ	ツ	ル	植 物 群 落
1	北	海	道	0	(0.0)	0	(0.0)
2	青	森		0	(0.0)	0	(0.0)
3	岩	手		0	(0.0)	0	(0.0)
4	宮	城		0	(0.0)	0	(0.0)
5	秋	田		0	(0.0)	0	(0.0)
6	山	形		0	(0.0)	0	(0.0)
7	福	島		0	(0.0)	0	(0.0)
8	茨	城		0	(0.0)	0	(0.0)
9	栃	木		0	(0.0)	0	(0.0)
10	群	馬		0	(0.0)	0	(0.0)
11	埼	玉		0	(0.0)	0	(0.0)
12	千	葉		0	(0.0)	0	(0.0)
13	東	京		0	(0.0)	0	(0.0)
14	神	奈	川	0	(0.0)	0	(0.0)
15	新	潟		0	(0.0)	0	(0.0)
16	富	山		0	(0.0)	0	(0.0)
17	石	川		0	(0.0)	0	(0.0)
18	福	井		0	(0.0)	0	(0.0)
19	山	梨		0	(0.0)	0	(0.0)
20	長	野		0	(0.0)	0	(0.0)
21	岐	阜		0	(0.0)	0	(0.0)
22	静	岡		0	(0.0)	0	(0.0)
23	愛	知		0	(0.0)	0	(0.0)
24	三	重		0	(0.0)	0	(0.0)
25	滋	賀		0	(0.0)	0	(0.0)
26	京	都		0	(0.0)	0	(0.0)
27	大	阪		0	(0.0)	0	(0.0)
28	兵	庫		0	(0.0)	0	(0.0)
29	奈	良		0	(0.0)	0	(0.0)
30	和	歌	山	0	(0.0)	0	(0.0)
31	鳥	取		0	(0.0)	0	(0.0)
32	島	根		0	(0.0)	0	(0.0)
33	岡	山		0	(0.0)	0	(0.0)
34	広	島		0	(0.0)	0	(0.0)
35	山	口		0	(0.0)	0	(0.0)
36	徳	島		0	(0.0)	0	(0.0)
37	香	川		0	(0.0)	0	(0.0)
38	愛	媛		1	(0.3)	0	(0.0)
39	高	知		1	(2.0)	0	(0.0)
40	福	岡		0	(0.0)	0	(0.0)
41	佐	賀		0	(0.0)	0	(0.0)
42	長	崎		0	(0.0)	2	(1.0)
43	熊	本		0	(0.0)	1	(0.1)
44	大	分		0	(0.0)	0	(0.0)
45	宮	崎		1	(2.0)	0	(0.0)
46	鹿	児	島	2	(47.0)	4	(75.5)
47	沖	縄		7	(79.0)	6	(186.0)
48	全	国		12	(130.3)	13	(262.6)

件数 (面積 : ha)

	46 蘚苔類植物群落	47 浮葉・沈水植物群落	48 浮水植物群落
1 北海道	0 (0.0)	1 (1.0)	0 (0.0)
2 青森	0 (0.0)	0 (0.0)	0 (0.0)
3 岩手	0 (0.0)	0 (0.0)	0 (0.0)
4 宮城	0 (0.0)	0 (0.0)	0 (0.0)
5 秋田	0 (0.0)	0 (0.0)	0 (0.0)
6 山形	0 (0.0)	0 (0.0)	0 (0.0)
7 福島	2 (146.1)	0 (0.0)	0 (0.0)
8 茨城	0 (0.0)	0 (0.0)	0 (0.0)
9 栃木	0 (0.0)	0 (0.0)	0 (0.0)
10 群馬	0 (0.0)	0 (0.0)	0 (0.0)
11 埼玉	0 (0.0)	0 (0.0)	0 (0.0)
12 千葉	0 (0.0)	2 (4.1)	0 (0.0)
13 東京都	0 (0.0)	0 (0.0)	0 (0.0)
14 神奈川県	0 (0.0)	0 (0.0)	0 (0.0)
15 新潟	0 (0.0)	3 (190.0)	0 (0.0)
16 富山	0 (0.0)	1 (0.0)	0 (0.0)
17 石川	0 (0.0)	0 (0.0)	0 (0.0)
18 福井	0 (0.0)	1 (5.0)	0 (0.0)
19 山梨	0 (0.0)	0 (0.0)	0 (0.0)
20 長野	0 (0.0)	0 (0.0)	0 (0.0)
21 岐阜	0 (0.0)	0 (0.0)	0 (0.0)
22 静岡県	0 (0.0)	1 (5.0)	0 (0.0)
23 愛知県	0 (0.0)	0 (0.0)	0 (0.0)
24 三重	0 (0.0)	0 (0.0)	0 (0.0)
25 滋賀	0 (0.0)	0 (0.0)	0 (0.0)
26 京都	0 (0.0)	6 (12.0)	0 (0.0)
27 大阪	0 (0.0)	0 (0.0)	0 (0.0)
28 兵庫	0 (0.0)	0 (0.0)	0 (0.0)
29 奈良	0 (0.0)	0 (0.0)	0 (0.0)
30 和歌山	0 (0.0)	1 (0.4)	0 (0.0)
31 鳥取	0 (0.0)	0 (0.0)	0 (0.0)
32 島根	0 (0.0)	0 (0.0)	0 (0.0)
33 岡山	0 (0.0)	0 (0.0)	0 (0.0)
34 広島	0 (0.0)	2 (12.8)	0 (0.0)
35 山口	0 (0.0)	0 (0.0)	0 (0.0)
36 徳島	0 (0.0)	2 (10.2)	0 (0.0)
37 香川	0 (0.0)	0 (0.0)	0 (0.0)
38 愛媛	0 (0.0)	0 (0.0)	0 (0.0)
39 高知	0 (0.0)	0 (0.0)	0 (0.0)
40 福岡	0 (0.0)	2 (13.0)	0 (0.0)
41 佐賀	0 (0.0)	2 (0.5)	0 (0.0)
42 長崎	0 (0.0)	0 (0.0)	0 (0.0)
43 熊本	0 (0.0)	0 (0.0)	0 (0.0)
44 大分	0 (0.0)	1 (29.4)	0 (0.0)
45 宮崎	0 (0.0)	1 (0.2)	0 (0.0)
46 鹿児島	0 (0.0)	0 (0.0)	0 (0.0)
47 沖縄	0 (0.0)	0 (0.0)	0 (0.0)
48 全 国	2 (146.1)	26 (283.6)	0 (0.0)

件数 (面積 : ha)

	49 流水岩上植物群落	50 高山荒原植生	51 雪田植生
1 北海道	0 (0.0)	0 (0.0)	0 (0.0)
2 青森	0 (0.0)	0 (0.0)	2 (213.0)
3 岩手	0 (0.0)	0 (0.0)	0 (0.0)
4 宮城	0 (0.0)	0 (0.0)	0 (0.0)
5 秋田	0 (0.0)	0 (0.0)	0 (0.0)
6 山形	0 (0.0)	0 (0.0)	7 (883.7)
7 福島	0 (0.0)	1 (24.0)	3 (74.5)
8 茨城	0 (0.0)	0 (0.0)	0 (0.0)
9 栃木	0 (0.0)	0 (0.0)	0 (0.0)
10 群馬	0 (0.0)	2 (21.0)	4 (6.7)
11 埼玉	0 (0.0)	0 (0.0)	0 (0.0)
12 千葉	0 (0.0)	0 (0.0)	0 (0.0)
13 東京都	0 (0.0)	0 (0.0)	0 (0.0)
14 神奈川県	0 (0.0)	0 (0.0)	0 (0.0)
15 新潟	0 (0.0)	0 (0.0)	0 (0.0)
16 富山	0 (0.0)	21 (0.3)	10 (0.5)
17 石川	0 (0.0)	1 (35.0)	2 (33.0)
18 福井	0 (0.0)	0 (0.0)	0 (0.0)
19 山梨	0 (0.0)	1 (100.0)	0 (0.0)
20 長野	0 (0.0)	0 (0.0)	0 (0.0)
21 岐阜	0 (0.0)	3 (0.4)	3 (3.0)
22 静岡県	0 (0.0)	4 (62.0)	0 (0.0)
23 愛知県	0 (0.0)	0 (0.0)	0 (0.0)
24 三重	0 (0.0)	0 (0.0)	0 (0.0)
25 滋賀	0 (0.0)	0 (0.0)	0 (0.0)
26 京都	0 (0.0)	0 (0.0)	0 (0.0)
27 大阪	0 (0.0)	0 (0.0)	0 (0.0)
28 兵庫	0 (0.0)	0 (0.0)	0 (0.0)
29 奈良	0 (0.0)	0 (0.0)	0 (0.0)
30 和歌山	0 (0.0)	0 (0.0)	0 (0.0)
31 鳥取	0 (0.0)	0 (0.0)	0 (0.0)
32 島根	0 (0.0)	0 (0.0)	0 (0.0)
33 岡山	0 (0.0)	0 (0.0)	0 (0.0)
34 広島	0 (0.0)	0 (0.0)	0 (0.0)
35 山口	0 (0.0)	0 (0.0)	0 (0.0)
36 徳島	0 (0.0)	0 (0.0)	0 (0.0)
37 香川	0 (0.0)	0 (0.0)	0 (0.0)
38 愛媛	0 (0.0)	0 (0.0)	0 (0.0)
39 高知	0 (0.0)	0 (0.0)	0 (0.0)
40 福岡	0 (0.0)	0 (0.0)	0 (0.0)
41 佐賀	0 (0.0)	0 (0.0)	0 (0.0)
42 長崎	0 (0.0)	0 (0.0)	0 (0.0)
43 熊本	0 (0.0)	0 (0.0)	0 (0.0)
44 大分	0 (0.0)	0 (0.0)	0 (0.0)
45 宮崎	0 (0.0)	0 (0.0)	0 (0.0)
46 鹿児島	0 (0.0)	0 (0.0)	0 (0.0)
47 沖縄	0 (0.0)	0 (0.0)	0 (0.0)
48 全 国	0 (0.0)	33 (242.7)	31 (1,214.4)

件数 (面積 : ha)

	52		53		54	
	火山	荒原植生	湿地	植生	河	辺植生
1	北海道	3 (3,609.0)	9 (30,370.8)	0 (0.0)		
2	青森	1 (38.0)	6 (1,747.4)	0 (0.0)		
3	岩手	0 (0.0)	13 (369.0)	0 (0.0)		
4	宮城	1 (120.0)	2 (565.0)	1 (840.0)		
5	秋田	1 (12.0)	14 (346.9)	0 (0.0)		
6	山形	2 (289.8)	12 (331.3)	0 (0.0)		
7	福島	0 (0.0)	18 (445.1)	0 (0.0)		
8	茨城	0 (0.0)	3 (368.5)	0 (0.0)		
9	栃木	0 (0.0)	4 (276.0)	0 (0.0)		
10	群馬	4 (1,610.1)	7 (636.4)	0 (0.0)		
11	埼玉	0 (0.0)	0 (0.0)	0 (0.0)		
12	千葉	0 (0.0)	4 (56.4)	0 (0.0)		
13	東京都	2 (829.0)	2 (3.0)	14 (266.2)		
14	神奈川県	1 (0.3)	2 (12.1)	1 (800.0)		
15	新潟	0 (0.0)	9 (77.7)	0 (0.0)		
16	富山	0 (0.0)	16 (4.4)	2 (4.5)		
17	石川	0 (0.0)	7 (3.8)	0 (0.0)		
18	福井	0 (0.0)	5 (5.2)	0 (0.0)		
19	山梨	0 (0.0)	0 (0.0)	0 (0.0)		
20	長野	0 (0.0)	4 (33.3)	0 (0.0)		
21	岐阜	0 (0.0)	10 (24.5)	2 (0.8)		
22	静岡県	0 (0.0)	5 (30.8)	0 (0.0)		
23	愛知県	0 (0.0)	10 (36.3)	0 (0.0)		
24	三重	0 (0.0)	5 (57.0)	0 (0.0)		
25	滋賀	0 (0.0)	7 (172.8)	3 (18.8)		
26	京都	0 (0.0)	4 (13.2)	2 (45.0)		
27	大阪	0 (0.0)	0 (0.0)	0 (0.0)		
28	兵庫	0 (0.0)	7 (4.9)	0 (0.0)		
29	奈良	0 (0.0)	0 (0.0)	0 (0.0)		
30	和歌山	0 (0.0)	3 (18.3)	0 (0.0)		
31	鳥取	0 (0.0)	2 (2.0)	0 (0.0)		
32	島根	0 (0.0)	1 (2.0)	0 (0.0)		
33	岡山	0 (0.0)	5 (3.8)	0 (0.0)		
34	広島	0 (0.0)	9 (76.8)	0 (0.0)		
35	山口	0 (0.0)	4 (18.2)	0 (0.0)		
36	徳島	0 (0.0)	2 (22.0)	0 (0.0)		
37	香川	0 (0.0)	0 (0.0)	0 (0.0)		
38	愛媛	0 (0.0)	1 (1.2)	0 (0.0)		
39	高知	0 (0.0)	1 (0.5)	0 (0.0)		
40	福岡	0 (0.0)	1 (0.1)	0 (0.0)		
41	佐賀	0 (0.0)	5 (10.7)	1 (3.8)		
42	長崎	0 (0.0)	1 (0.0)	0 (0.0)		
43	熊本	1 (2,000.0)	1 (0.0)	0 (0.0)		
44	大分	0 (0.0)	3 (60.0)	0 (0.0)		
45	宮崎	0 (0.0)	5 (5.6)	0 (0.0)		
46	鹿児島	2 (2,520.0)	2 (62.0)	0 (0.0)		
47	沖縄	1 (0.3)	3 (43.0)	0 (0.0)		
48	全 国	19 (11,028.5)	233 (36,315.4)	26 (1,979.1)		

件数 (面積 : ha)

	55		56		57	
	海 浜	植 生	亜 寒 帯	サ サ 原	亜寒帯単子葉草本草原	
1	北海道	9 (1,466.0)	0 (0.0)	0 (0.0)	0 (0.0)	0 (0.0)
2	青森	7 (129.8)	0 (0.0)	0 (0.0)	0 (0.0)	0 (0.0)
3	岩手	0 (0.0)	0 (0.0)	0 (0.0)	0 (0.0)	0 (0.0)
4	宮城	3 (300.0)	0 (0.0)	0 (0.0)	0 (0.0)	0 (0.0)
5	秋田	2 (163.0)	0 (0.0)	0 (0.0)	0 (0.0)	0 (0.0)
6	山形	0 (0.0)	0 (0.0)	0 (0.0)	0 (0.0)	0 (0.0)
7	福島	0 (0.0)	0 (0.0)	0 (0.0)	0 (0.0)	0 (0.0)
8	茨城	0 (0.0)	0 (0.0)	0 (0.0)	0 (0.0)	0 (0.0)
9	栃木	0 (0.0)	0 (0.0)	0 (0.0)	0 (0.0)	0 (0.0)
10	群馬	0 (0.0)	0 (0.0)	0 (0.0)	0 (0.0)	0 (0.0)
11	埼玉	0 (0.0)	0 (0.0)	0 (0.0)	0 (0.0)	0 (0.0)
12	千葉	9 (159.1)	0 (0.0)	0 (0.0)	0 (0.0)	0 (0.0)
13	東京都	3 (14.4)	0 (0.0)	0 (0.0)	0 (0.0)	0 (0.0)
14	神奈川県	6 (21.3)	0 (0.0)	0 (0.0)	0 (0.0)	0 (0.0)
15	新潟	6 (331.0)	1 (35.0)	0 (0.0)	0 (0.0)	0 (0.0)
16	富山	1 (5.0)	0 (0.0)	0 (0.0)	0 (0.0)	0 (0.0)
17	石川	5 (23.0)	0 (0.0)	0 (0.0)	0 (0.0)	0 (0.0)
18	福井	1 (50.0)	0 (0.0)	0 (0.0)	0 (0.0)	0 (0.0)
19	山梨	0 (0.0)	0 (0.0)	0 (0.0)	0 (0.0)	0 (0.0)
20	長野	0 (0.0)	0 (0.0)	0 (0.0)	1 (200.0)	0 (0.0)
21	岐阜	0 (0.0)	0 (0.0)	0 (0.0)	0 (0.0)	0 (0.0)
22	静岡県	3 (1.5)	0 (0.0)	0 (0.0)	0 (0.0)	0 (0.0)
23	愛知県	0 (0.0)	0 (0.0)	0 (0.0)	0 (0.0)	0 (0.0)
24	三重	4 (38.5)	0 (0.0)	0 (0.0)	0 (0.0)	0 (0.0)
25	滋賀	2 (0.0)	0 (0.0)	0 (0.0)	0 (0.0)	0 (0.0)
26	京都	1 (5.0)	0 (0.0)	0 (0.0)	0 (0.0)	0 (0.0)
27	大阪	0 (0.0)	0 (0.0)	0 (0.0)	0 (0.0)	0 (0.0)
28	兵庫	3 (2.0)	0 (0.0)	0 (0.0)	0 (0.0)	0 (0.0)
29	奈良	0 (0.0)	0 (0.0)	0 (0.0)	0 (0.0)	0 (0.0)
30	和歌山	4 (4.6)	0 (0.0)	0 (0.0)	0 (0.0)	0 (0.0)
31	鳥取	1 (180.0)	0 (0.0)	0 (0.0)	0 (0.0)	0 (0.0)
32	島根	7 (83.1)	0 (0.0)	0 (0.0)	0 (0.0)	0 (0.0)
33	岡山	0 (0.0)	0 (0.0)	0 (0.0)	0 (0.0)	0 (0.0)
34	広島	6 (70.8)	0 (0.0)	0 (0.0)	0 (0.0)	0 (0.0)
35	山口	1 (0.1)	0 (0.0)	0 (0.0)	0 (0.0)	0 (0.0)
36	徳島	3 (2.9)	0 (0.0)	0 (0.0)	0 (0.0)	0 (0.0)
37	香川	1 (88.7)	0 (0.0)	0 (0.0)	0 (0.0)	0 (0.0)
38	愛媛	6 (12.1)	0 (0.0)	0 (0.0)	0 (0.0)	0 (0.0)
39	高知	0 (0.0)	0 (0.0)	0 (0.0)	0 (0.0)	0 (0.0)
40	福岡	10 (58.8)	0 (0.0)	0 (0.0)	0 (0.0)	0 (0.0)
41	佐賀	10 (30.2)	0 (0.0)	0 (0.0)	0 (0.0)	0 (0.0)
42	長崎	3 (13.1)	0 (0.0)	0 (0.0)	0 (0.0)	0 (0.0)
43	熊本	1 (0.0)	0 (0.0)	0 (0.0)	0 (0.0)	0 (0.0)
44	大分	3 (30.7)	0 (0.0)	0 (0.0)	0 (0.0)	0 (0.0)
45	宮崎	0 (0.0)	0 (0.0)	0 (0.0)	0 (0.0)	0 (0.0)
46	鹿児島	6 (206.1)	0 (0.0)	0 (0.0)	0 (0.0)	0 (0.0)
47	沖縄	12 (138.2)	0 (0.0)	0 (0.0)	0 (0.0)	0 (0.0)
48	全 国	139 (3,629.3)	1 (0.0)	0 (0.0)	1 (0.0)	0 (0.0)

件数 (面積 : ha)

		個	58 体	群
1	北海道	0	(0.0)
2	青森	6	(11.3)
3	岩手	9	(518.2)
4	宮城	5	(29.0)
5	秋田	3	(22.5)
6	山形	7	(330.8)
7	福島	9	(34.8)
8	茨城	6	(37.8)
9	栃木	20	(124.4)
10	群馬	40	(57.7)
11	埼玉	2	(298.1)
12	千葉	7	(123.2)
13	東京都	1	(0.9)
14	神奈川県	4	(160.6)
15	新潟	13	(606.9)
16	富山	2	(2.0)
17	石川	10	(8.7)
18	福井	3	(5.1)
19	山梨	28	(289.1)
20	長野	6	(1,153.0)
21	岐阜	25	(99.9)
22	静岡県	27	(330.3)
23	愛知	13	(34.8)
24	三重	14	(287.5)
25	滋賀	9	(54.4)
26	京都	18	(0.2)
27	大阪	0	(0.0)
28	兵庫	2	(0.0)
29	奈良	3	(2.1)
30	和歌山	6	(9.4)
31	鳥取	3	(0.0)
32	島根	11	(239.8)
33	岡山	0	(0.0)
34	広島	10	(281.3)
35	山口	15	(230.5)
36	徳島	14	(388.5)
37	香川	4	(7.5)
38	愛媛	7	(72.2)
39	高知	6	(17.3)
40	福岡	4	(9.2)
41	佐賀	11	(1,005.5)
42	長崎	14	(26.0)
43	熊本	4	(21.0)
44	大分	7	(166.9)
45	宮崎	31	(4,191.1)
46	鹿児島	19	(108.6)
47	沖縄	2	(2.5)
48	全 国	460	(11,303.4)

表 - 2 - 7 - 3 相観別，面積別の件数

	1 ha 未満	1 ha 以上 10 ha 未満	10 ha 以上 50 ha 未満	50 ha 以上 100 ha 未満	100 ha 以上 500 ha 未満	500 ha 以上 1000 ha 未満	1000 ha 以上 5000 ha 未満	5000 ha 以上 10000 ha 未満	10000 ha 以上
1. 植生一般	2	0	10	7	26	14	20	11	9
2. 亜寒帯植生	1	6	6	6	12	5	16	2	4
3. 冷温帯植生	2	13	20	7	24	10	18	2	1
4. 暖温帯植生	22	54	48	26	28	2	3	1	0
6. 亜寒帯常緑 針葉高木林	3	24	11	6	15	4	9	2	0
7. 冷温帯常緑 針葉高木林	19	56	48	8	20	6	6	0	0
8. 暖温帯常緑 針葉高木林	31	75	42	25	20	1	2	0	0
10. 常緑針葉 高木植林	40	42	20	6	3	1	3	0	0
13. 暖温帯常緑 広葉高木林	314	452	137	21	20	2	3	0	0
14. 亜熱帯常緑 広葉高木林	21	13	8	1	5	1	1	0	0
17. 冷温帯夏緑 広葉高木林	60	133	126	53	84	14	17	2	0
18. 暖温帯夏緑 広葉高木林	65	70	20	6	4	1	0	0	0
53. 湿地植生	88	96	52	10	9	3	4	0	1
55. 海浜植生	54	48	31	8	8	1	0	0	0

(8) 取 扱 い

取扱い別の件数及び面積を表 - 2 - 8 に示す。

丸秘扱いとされた特定群落は、全国で 135 件（約 4 %）あり、最も件数が多いのは、岐阜の 22 件であり、次いで山梨の 15 件、京都の 13 件、栃木、長野の 11 件となっている。

表 - 2 - 8 - 1 取扱い別の件数及び面積（地方別）

件数（面積：ha）

	全件数及び面積	丸	秘
1 北海道	115 (263,042.7)	0	(0.0)
2 裏東北	234 (159,397.0)	1	(0.1)
3 表東北	258 (73,918.6)	0	(0.0)
4 北関東	280 (27,975.1)	23	(354.4)
5 南関東	269 (17,928.6)	5	(125.0)
6 北 陸	384 (9,275.6)	7	(19.9)
7 甲 信	131 (243,374.7)	26	(1,336.2)
8 東 海	304 (10,808.2)	31	(193.7)
9 近 畿	208 (12,701.7)	19	(5.3)
10 紀 伊	188 (11,284.0)	3	(1.2)
11 阪神・山陽	306 (14,904.3)	2	(3.7)
12 山 陰	138 (4,347.3)	0	(0.0)
13 四 国	235 (14,742.2)	5	(11.7)
14 山口・北九州	200 (6,029.5)	11	(8.7)
15 中九州	197 (29,592.0)	0	(0.0)
16 南九州・沖縄	251 (33,829.6)	2	(141.6)
17 全 国	3,698 (933,149.6)	135	(2,201.5)

表 - 2 - 8 - 2 取扱い別の件数及び面積（都道府県別）

件数（面積：ha）

		全件数及び面積		丸	秘
1	北海道	115	(263,042.7)	0	(0.0)
2	青森	80	(8,558.1)	0	(0.0)
3	岩手	71	(32,556.7)	0	(0.0)
4	宮城	75	(35,810.0)	0	(0.0)
5	秋田	76	(21,959.9)	0	(0.0)
6	山形	78	(128,879.1)	1	(0.1)
7	福島	112	(5,551.9)	0	(0.0)
8	茨城	59	(5,325.2)	5	(262.1)
9	栃木	54	(2,055.6)	11	(88.0)
10	群馬	110	(20,105.5)	3	(0.0)
11	埼玉	57	(488.8)	4	(4.3)
12	千葉	84	(2,434.2)	3	(125.0)
13	東京都	96	(10,030.2)	0	(0.0)
14	神奈川県	89	(5,464.3)	2	(0.0)
15	新潟	92	(5,369.4)	2	(18.3)
16	富山	135	(199.6)	1	(1.0)
17	石川	98	(3,074.5)	4	(0.6)
18	福井	59	(632.1)	0	(0.0)
19	山梨	86	(2,605.2)	15	(158.5)
20	長野	45	(240,769.5)	11	(1,177.7)
21	岐阜	110	(3,465.9)	22	(9.4)
22	静岡県	126	(6,667.9)	9	(184.3)
23	愛知県	68	(674.4)	0	(0.0)
24	三重	102	(8,771.5)	2	(0.2)
25	滋賀	113	(2,205.4)	6	(5.3)
26	京都	70	(2,811.4)	13	(0.0)
27	大阪	32	(92.4)	0	(0.0)
28	兵庫	94	(1,272.3)	0	(0.0)
29	奈良	25	(7,684.9)	0	(0.0)
30	和歌山	86	(2,512.5)	1	(1.0)
31	鳥取	60	(2,271.5)	0	(0.0)
32	島根	78	(2,075.8)	0	(0.0)
33	岡山	56	(887.0)	0	(0.0)
34	広島	124	(12,652.6)	2	(3.7)
35	山口	68	(1,244.3)	1	(0.3)
36	徳島	67	(2,349.4)	1	(10.0)
37	香川	32	(387.4)	1	(0.2)
38	愛媛	58	(897.6)	3	(1.5)
39	高知	78	(11,107.8)	0	(0.0)
40	福岡	76	(3,005.4)	1	(0.2)
41	佐賀	56	(1,779.8)	9	(8.2)
42	長崎	90	(1,730.8)	0	(0.0)
43	熊本	37	(12,557.1)	0	(0.0)
44	大分	70	(15,304.1)	0	(0.0)
45	宮崎	59	(19,876.8)	2	(141.6)
46	鹿児島	91	(10,708.3)	0	(0.0)
47	沖縄	101	(3,244.5)	0	(0.0)
48	全国	3,698	(933,149.6)	135	(2,201.5)

(9) 保 存 状 態

保存状態別の件数及び面積を表 - 2 - 9 に示す。

記載のないものが半数以上あり，記載のあったものは，約 4 割である。そのうちの約半数は，良好または普通であり，やや不良または不良は，全体の約 2 割を占めている。

なお，やや不良または不良が比較的多い都道府県としては，千葉，東京，石川，滋賀，広島，宮崎などがあげられる。

表 - 2 - 9 - 1 保存状態別の件数及び面積（地方別）

件数（面積：ha）

	0	1	2
	記 載 な し	良 好	普 通
1 北海道	43 (81,648.7)	28 (138,275.6)	15 (13,108.5)
2 裏東北	161 (94,392.3)	12 (18,007.7)	19 (34,961.3)
3 表東北	184 (41,741.0)	13 (175.1)	22 (13,727.1)
4 北関東	218 (21,839.3)	27 (1,724.7)	27 (1,275.8)
5 南関東	126 (7,111.3)	31 (2,459.3)	30 (592.0)
6 北 陸	224 (6,680.1)	51 (1,155.3)	16 (13.7)
7 甲 信	129 (144,584.0)	13 (10,958.4)	2 (153.0)
8 東 海	285 (9,575.7)	15 (355.2)	3 (4.5)
9 近 畿	132 (2,309.9)	26 (1,469.5)	18 (245.6)
10 紀 伊	141 (10,538.2)	10 (135.4)	7 (143.6)
11 阪神・山陽	156 (8,384.2)	66 (569.5)	22 (196.1)
12 山 陰	59 (2,301.1)	51 (1,600.4)	6 (58.5)
13 四 国	60 (6,093.3)	57 (3,655.3)	57 (906.9)
14 山口・北九州	73 (2,003.3)	55 (2,099.2)	33 (580.5)
15 中九州	84 (16,212.2)	36 (515.9)	30 (4,145.7)
16 南九州・沖縄	71 (6,402.9)	44 (2,300.8)	60 (2,321.4)
17 全 国	2,146 (461,816.1)	535 (185,456.2)	367 (72,433.9)

	3	4	5
	や や 不 良	不 良	絶 滅
1 北海道	28 (29,992.4)	0 (0.0)	0 (0.0)
2 裏東北	43 (12,035.8)	0 (0.0)	0 (0.0)
3 表東北	38 (18,270.4)	1 (5.0)	0 (0.0)
4 北関東	25 (1,889.7)	6 (1,600.0)	0 (0.0)
5 南関東	77 (7,654.6)	10 (236.5)	0 (0.0)
6 北 陸	91 (1,420.7)	9 (25.7)	0 (0.0)
7 甲 信	12 (87,915.4)	1 (1,100.0)	0 (0.0)
8 東 海	31 (1,060.6)	1 (5.9)	0 (0.0)
9 近 畿	49 (8,682.0)	2 (0.0)	0 (0.0)
10 紀 伊	30 (453.5)	3 (14.5)	0 (0.0)
11 阪神・山陽	61 (4,871.5)	3 (886.8)	0 (0.0)
12 山 陰	21 (386.3)	1 (1.0)	0 (0.0)
13 四 国	55 (3,336.3)	11 (762.1)	0 (0.0)
14 山口・北九州	45 (1,081.8)	5 (273.4)	0 (0.0)
15 中九州	43 (8,577.9)	4 (140.3)	0 (0.0)
16 南九州・沖縄	57 (11,333.8)	21 (11,612.3)	0 (0.0)
17 全国	706 (198,961.6)	78 (16,663.5)	0 (0.0)

件数（面積：ha）

	6 確 認 さ れ ず	
1 北海道	1	(17.9)
2 裏東北	0	(0.0)
3 表東北	0	(0.0)
4 北関東	0	(0.0)
5 南関東	0	(0.0)
6 北 陸	0	(0.0)
7 甲 信	0	(0.0)
8 東 海	0	(0.0)
9 近 畿	0	(0.0)
10 紀 伊	0	(0.0)
11 阪神・山陽	0	(0.0)
12 山 陰	0	(0.0)
13 四 国	0	(0.0)
14 山口・北九州	0	(0.0)
15 中九州	0	(0.0)
16 南九州・沖縄	0	(0.0)
17 全 国	1	(17.9)

表 - 2 - 9 - 2 保存状態別の件数及び面積（都道府県別）

件数（面積：ha）

	0		1		2	
	記	載	良	好	普	通
	なし					
1 北海道	43	(81,648.7)	28	(38,275.6)	15	(131,08.5)
2 青森	71	(8,247.6)	1	(8.0)	0	(0.0)
3 岩手	69	(32,001.7)	0	(0.0)	1	(550.0)
4 宮城	32	(4,610.0)	5	(93.0)	18	(13,174.0)
5 秋田	59	(17,646.2)	2	(1,283.0)	4	(744.4)
6 山形	31	(68,498.6)	9	(16,716.7)	15	(34,216.9)
7 福島	83	(5,129.3)	8	(82.1)	3	(3.1)
8 茨城	54	(4,003.5)	2	(161.0)	3	(300.8)
9 栃木	39	(1,864.7)	0	(0.0)	17	(261.5)
10 群馬	74	(15,518.0)	20	(1,547.2)	7	(713.5)
11 埼玉	51	(453.1)	5	(16.5)	0	(0.0)
12 千葉	9	(442.0)	13	(396.2)	23	(535.9)
13 東京都	37	(1,320.2)	17	(2,063.1)	7	(56.1)
14 神奈川県	80	(5,349.1)	1	(0.0)	0	(0.0)
15 新潟	51	(4,065.4)	18	(697.3)	2	(0.2)
16 富山	108	(186.5)	6	(1.9)	3	(1.2)
17 石川	45	(2,077.8)	11	(352.3)	5	(4.3)
18 福井	20	(350.4)	16	(103.8)	6	(8.0)
19 山梨	84	(1,903.2)	10	(758.3)	1	(3.0)
20 長野	45	(42,680.8)	3	(10,200.1)	1	(150.0)
21 岐阜	108	(2,391.2)	8	(337.5)	2	(1.5)
22 静岡	118	(6,556.7)	6	(16.2)	0	(0.0)
23 愛知	59	(627.8)	1	(1.5)	1	(3.0)
24 三重	89	(8,711.6)	1	(0.8)	1	(0.5)
25 滋賀	72	(1,807.3)	8	(15.8)	9	(187.6)
26 京都	46	(302.4)	16	(132.0)	8	(56.0)
27 大阪	8	(11.9)	6	(17.8)	4	(13.9)
28 兵庫	64	(1,243.1)	20	(26.3)	3	(1.2)
29 奈良	14	(200.2)	2	(1,321.7)	1	(2.0)
30 和歌山	52	(1,826.6)	9	(134.6)	6	(143.1)
31 鳥取	38	(1,717.8)	15	(289.7)	0	(0.0)
32 島根	21	(583.3)	36	(1,310.7)	6	(58.5)
33 岡山	17	(6,565.0)	28	(276.0)	7	(40.3)
34 広島	67	(6,564.2)	12	(249.4)	8	(140.7)
35 山口	31	(734.0)	8	(85.9)	20	(398.5)
36 徳島	25	(926.6)	7	(38.7)	10	(230.5)
37 香川	5	(13.7)	7	(69.6)	12	(180.9)
38 愛媛	3	(7.5)	19	(283.5)	19	(204.0)
39 高知	28	(5,147.0)	24	(3,263.5)	15	(290.0)
40 福岡	23	(1,108.5)	18	(741.9)	10	(180.4)
41 佐賀	18	(159.3)	29	(1,271.4)	4	(3.1)
42 長崎	24	(701.2)	22	(200.9)	25	(716.6)
43 熊本	14	(10,373.0)	9	(305.6)	2	(16.0)
44 大分	46	(5,138.0)	5	(9.4)	3	(3,413.1)
45 宮崎	20	(2,524.4)	10	(1,291.2)	5	(6.7)
46 鹿児島	41	(3,796.8)	5	(59.2)	17	(1,774.5)
47 沖縄	10	(81.7)	29	(950.4)	38	(540.2)
48 全国	2146	(461,816.1)	535	(185,456.2)	367	(72,433.9)

件数（面積：ha）

	3		4		5	
	や	や 不 良	不	良	絶	滅
1	北海道	28 (29,992.4)	0	(0.0)	0	(0.0)
2	青森	8 (302.5)	0	(0.0)	0	(0.0)
3	岩手	1 (5.0)	0	(0.0)	0	(0.0)
4	宮城	20 (17,933.0)	0	(0.0)	0	(0.0)
5	秋田	11 (2,286.3)	0	(0.0)	0	(0.0)
6	山形	24 (9,447.0)	0	(0.0)	0	(0.0)
7	福島	17 (332.4)	1	(5.0)	0	(0.0)
8	茨城	5 (1,122.0)	0	(0.0)	0	(0.0)
9	栃木	7 (17.4)	2	(0.0)	0	(0.0)
10	群馬	8 (726.8)	4	(1,600.0)	0	(0.0)
11	埼玉	5 (23.5)	0	(0.0)	0	(0.0)
12	千葉	35 (1,048.6)	7	(136.5)	0	(0.0)
13	東京都	35 (6,590.8)	0	(0.0)	0	(0.0)
14	神奈川県	7 (15.2)	3	(100.0)	0	(0.0)
15	新潟	20 (611.5)	3	(13.3)	0	(0.0)
16	富山	17 (6.0)	2	(5.0)	0	(0.0)
17	石川	39 (639.3)	2	(1.4)	0	(0.0)
18	福井	15 (163.9)	2	(6.0)	0	(0.0)
19	山梨	6 (99.2)	0	(0.0)	0	(0.0)
20	長野	6 (87,816.2)	1	(1,100.0)	0	(0.0)
21	岐阜	14 (745.1)	0	(0.0)	0	(0.0)
22	静岡県	10 (273.4)	1	(5.9)	0	(0.0)
23	愛知県	7 (42.1)	0	(0.0)	0	(0.0)
24	三重	12 (57.3)	1	(1.5)	0	(0.0)
25	滋賀	29 (200.0)	1	(0.0)	0	(0.0)
26	京都	12 (2,321.0)	1	(0.0)	0	(0.0)
27	大阪	14 (48.8)	0	(0.0)	0	(0.0)
28	兵庫	7 (1.7)	0	(0.0)	0	(0.0)
29	奈良	8 (6,161.0)	0	(0.0)	0	(0.0)
30	和歌山	18 (396.2)	2	(13.0)	0	(0.0)
31	鳥取	6 (263.0)	1	(1.0)	0	(0.0)
32	島根	15 (123.3)	0	(0.0)	0	(0.0)
33	岡山	4 (5.7)	0	(0.0)	0	(0.0)
34	広島	36 (4,815.3)	3	(886.8)	0	(0.0)
35	山口	10 (26.2)	0	(0.0)	0	(0.0)
36	徳島	19 (432.6)	7	(731.0)	0	(0.0)
37	香川	9 (123.4)	0	(0.0)	0	(0.0)
38	愛媛	18 (403.0)	2	(1.1)	0	(0.0)
39	高知	9 (2,377.3)	2	(30.0)	0	(0.0)
40	福岡	21 (701.4)	5	(273.4)	0	(0.0)
41	佐賀	14 (354.2)	0	(0.0)	0	(0.0)
42	長崎	17 (112.0)	2	(0.1)	0	(0.0)
43	熊本	12 (1,862.5)	0	(0.0)	0	(0.0)
44	大分	14 (6,603.4)	2	(140.2)	0	(0.0)
45	宮崎	11 (4,612.8)	5	(11,583.3)	0	(0.0)
46	鹿児島	23 (5,068.8)	5	(9.0)	0	(0.0)
47	沖縄	23 (1,652.2)	1	(20.0)	0	(0.0)
48	全 国	706 (198,961.6)	78	(16,663.5)	0	0.0

件数（面積：ha）

		6 確 認 さ れ ず
1	北海道	1 (17.9)
2	青森	0 (0.0)
3	岩手	0 (0.0)
4	宮城	0 (0.0)
5	秋田	0 (0.0)
6	山形	0 (0.0)
7	福島	0 (0.0)
8	茨城	0 (0.0)
9	栃木	0 (0.0)
10	群馬	0 (0.0)
11	埼玉	0 (0.0)
12	千葉	0 (0.0)
13	東京都	0 (0.0)
14	神奈川県	0 (0.0)
15	新潟	0 (0.0)
16	富山	0 (0.0)
17	石川	0 (0.0)
18	福井	0 (0.0)
19	山梨	0 (0.0)
20	長野	0 (0.0)
21	岐阜	0 (0.0)
22	静岡県	0 (0.0)
23	愛知県	0 (0.0)
24	三重	0 (0.0)
25	滋賀	0 (0.0)
26	京都	0 (0.0)
27	大阪	0 (0.0)
28	兵庫	0 (0.0)
29	奈良	0 (0.0)
30	和歌山	0 (0.0)
31	鳥取	0 (0.0)
32	島根	0 (0.0)
33	岡山	0 (0.0)
34	広島	0 (0.0)
35	山口	0 (0.0)
36	徳島	0 (0.0)
37	香川	0 (0.0)
38	愛媛	0 (0.0)
39	高知	0 (0.0)
40	福岡	0 (0.0)
41	佐賀	0 (0.0)
42	長崎	0 (0.0)
43	熊本	0 (0.0)
44	大分	0 (0.0)
45	宮崎	0 (0.0)
46	鹿児島	0 (0.0)
47	沖縄	0 (0.0)
48	全 国	1 179

(10) インパクトの状況

インパクトの種類別の件数及び面積を表 - 2 - 10 に示す。

インパクトについての記載があったものは全体の約 2 割である。その中で最も多くみられるのは、人の立入りでありインパクトの中では約 1 / 4 , 全体では約 5 % の群落が、人の立入りの影響を受けている。

次いで多くみられるのは、伐採等の農林業開発で、全体の約 3 % の群落がそのインパクトを受けている。

その他比較的多いインパクトとしては、周辺の開発、盗採、道路開発、植物の侵入、ゴミの投棄などがあげられる。

また、都道府県別にみると、人の立入りが比較的多くみられるところとしては、千葉、東京、石川などがあげられる。

表 - 2 - 10 - 1 インパクトの種類別の件数及び面積（地方別）

件数（面積：ha）

	0 記 載 な し	1 人 の 立 入	2 盗 採
1 北海道	90 (233,544.7)	7 (24,600.9)	1 (2.0)
2 裏東北	195 (147,434.1)	9 (2,637.5)	2 (750.0)
3 表東北	222 (55,961.2)	5 (106.5)	5 (64.0)
4 北関東	277 (25,111.3)	5 (177.0)	4 (1.0)
5 南関東	179 (10,099.0)	36 (618.7)	9 (240.5)
6 北 陸	307 (8,202.8)	28 (575.0)	5 (6.0)
7 甲 信	146 (155,765.6)	3 (21.7)	0 (0.0)
8 東 海	305 (9,935.8)	0 (0.0)	3 (106.4)
9 近 畿	180 (4,242.0)	9 (106.3)	4 (6.0)
10 紀 伊	157 (10,800.4)	8 (84.3)	3 (102.0)
11 阪神・山陽	243 (9,115.4)	19 (36.8)	3 (55.7)
12 山 陰	118 (3,911.6)	10 (108.5)	0 (0.0)
13 四 国	160 (10,517.2)	17 (168.3)	6 (613.0)
14 山口・北九州	146 (4,412.5)	11 (89.2)	14 (122.4)
15 中九州	137 (16,720.6)	20 (129.2)	7 (5,602.1)
16 南九州・沖縄	165 (10,713.7)	11 (25.6)	6 (2,840.6)
17 全 国	3,027 (716,486.2)	198 (29,485.5)	72 (10,511.7)

	3 農 林 業 開 発	4 道 路 開 発	5 観 光 開 発
1 北海道	9 (3,276.8)	2 (11.0)	0 (0.0)
2 裏東北	8 (1,558.1)	6 (591.7)	4 (3,190.0)
3 表東北	6 (15,013.1)	1 (52.0)	1 (5.5)
4 北関東	1 (0.5)	2 (1,062.1)	0 (0.0)
5 南関東	4 (235.0)	4 (54.7)	4 (565.5)
6 北 陸	4 (26.2)	13 (246.2)	1 (1.0)
7 甲 信	2 (81,100.0)	1 (7,000.0)	0 (0.0)
8 東 海	5 (582.0)	1 (10.0)	0 (0.0)
9 近 畿	10 (2,196.1)	0 (0.0)	2 (45.0)
10 紀 伊	5 (117.5)	3 (28.0)	0 (0.0)
11 阪神・山陽	8 (792.3)	4 (19.0)	1 (60.0)
12 山 陰	1 (14.0)	1 (250.0)	0 (0.0)
13 四 国	10 (921.0)	10 (2,115.8)	3 (8.0)
14 山口・北九州	8 (561.7)	4 (180.0)	6 (108.5)
15 中九州	11 (6,014.0)	8 (1,048.5)	0 (0.0)
16 南九州・沖縄	18 (12,522.3)	7 (1,867.1)	2 (12.0)
17 全国	110 (124,930.3)	67 (14,536.1)	24 (3,995.5)

件数 (面積 : ha)

	6 水 辺 の 開 発	7 そ の 他 の 開 発	8 周 辺 の 開 発
1 北海道	2 (800.0)	0 (0.0)	2 (504.0)
2 裏東北	3 (211.5)	1 (200.0)	2 (2,711.0)
3 表東北	1 (240.0)	0 (0.0)	6 (218.5)
4 北関東	1 (0.2)	3 (1,390.0)	3 (22.4)
5 南関東	3 (106.4)	7 (4,456.2)	12 (304.4)
6 北 陸	1 (2.0)	8 (19.3)	6 (48.5)
7 甲 信	0 (0.0)	1 (15.0)	2 (801.0)
8 東 海	0 (0.0)	2 (5.9)	10 (220.1)
9 近 畿	1 (4.0)	3 (5,267.1)	4 (510.8)
10 紀 伊	0 (0.0)	2 (2.2)	4 (2.7)
11 阪神・山陽	2 (300.8)	7 (357.3)	6 (256.6)
12 山 陰	0 (0.0)	2 (2.0)	4 (31.0)
13 四 国	0 (0.0)	5 (38.1)	8 (207.6)
14 山口・北九州	0 (0.0)	0 (0.0)	12 (131.6)
15 中九州	0 (0.0)	4 (14.4)	5 (30.1)
16 南九州・沖縄	3 (0.6)	4 (52.2)	10 (2,739.2)
17 全 国	17 (1,665.5)	49 (11,819.7)	96 (8,799.5)

	9 植 物 の 侵 入	10 虫 害 , 菌 害	11 動 物 の 侵 入
1 北海道	0 (0.0)	0 (0.0)	0 (0.0)
2 裏東北	2 (51.0)	0 (0.0)	0 (0.0)
3 表東北	3 (8.3)	4 (1,060.5)	1 (1,000.0)
4 北関東	4 (11.0)	0 (0.0)	0 (0.0)
5 南関東	4 (39.8)	1 (30.4)	1 (1,200.0)
6 北 陸	7 (30.8)	2 (0.4)	0 (0.0)
7 甲 信	0 (0.0)	0 (0.0)	0 (0.0)
8 東 海	3 (7.7)	1 (100.0)	0 (0.0)
9 近 畿	4 (58.9)	2 (226.0)	0 (0.0)
10 紀 伊	1 (0.5)	3 (122.3)	1 (20.0)
11 阪神・山陽	4 (143.8)	2 (2,817.6)	1 (40.0)
12 山 陰	2 (30.2)	0 (0.0)	0 (0.0)
13 四 国	10 (113.2)	4 (39.0)	0 (0.0)
14 山口・北九州	3 (31.5)	1 (283.0)	0 (0.0)
15 中九州	0 (0.0)	0 (0.0)	0 (0.0)
16 南九州・沖縄	11 (901.2)	3 (1,650.0)	0 (0.0)
17 全 国	58 (1,427.9)	23 (6,328.8)	4 (2,260.0)

件数（面積：ha）

	12 汚染物質の侵入		13 ゴミの投棄		14 自然災害	
1 北海道	0	(0.0)	0	(0.0)	2	(303.4)
2 裏東北	0	(0.0)	0	(1.2)	1	(1.0)
3 表東北	0	(0.0)	2	(169.0)	1	(20.0)
4 北関東	2	(552.0)	0	(0.0)	1	(2.0)
5 南関東	0	(0.0)	7	(86.5)	2	(17.0)
6 北 陸	1	(0.5)	4	(11.3)	4	(125.5)
7 甲 信	0	(0.0)	1	(0.5)	1	(7.0)
8 東 海	0	(0.0)	2	(5.0)	3	(29.0)
9 近 畿	2	(8.0)	3	(28.7)	3	(8.1)
10 紀 伊	0	(0.0)	1	(0.4)	3	(4.9)
11 阪神・山陽	1	(12.0)	5	(0.8)	2	(900.0)
12 山 陰	0	(0.0)	0	(0.0)	0	(0.0)
13 四 国	0	(0.0)	4	(6.4)	3	(6.3)
14 山口・北九州	1	(4.0)	4	(113.7)	1	(0.1)
15 中九州	2	(1.0)	2	(30.1)	1	(2.0)
16 南九州・沖縄	7	(49.0)	3	(5.5)	3	(592.2)
17 全 国	16	(626.5)	40	(459.1)	31	(2,018.5)

表 - 2 - 10 - 2 インパクトの種類別の件数及び面積（都道府県別）

件数（面積：ha）

	0		1		2	
	記	載	人	の	盗	採
	なし		立	入		
1 北海道	90	(233,544.7)	7	(24,600.9)	1	(2.0)
2 青森	73	(8,256.1)	0	(0.0)	1	(16.0)
3 岩手	70	(32,551.7)	0	(0.0)	0	(0.0)
4 宮城	58	(18,195.0)	0	(0.0)	4	(60.0)
5 秋田	65	(19,673.6)	0	(0.0)	1	(734.0)
6 山形	57	(119,504.4)	9	(2,637.5)	0	(0.0)
7 福島	94	(5,214.5)	5	(106.5)	1	(4.0)
8 茨城	59	(4,465.3)	1	(42.5)	0	(0.0)
9 栃木	58	(2,130.2)	1	(1.0)	3	(1.0)
10 群馬	104	(18,043.7)	2	(132.0)	1	(0.0)
11 埼玉	56	(472.1)	1	(1.5)	0	(0.0)
12 千葉	37	(1,325.1)	16	(35.2)	5	(138.3)
13 東京都	60	(3,424.3)	15	(568.8)	1	(2.2)
14 神奈川県	82	(5,349.6)	5	(14.7)	3	(100.0)
15 新潟	76	(5,089.2)	6	(86.6)	0	(0.0)
16 富山	122	(190.4)	5	(5.5)	1	(1.0)
17 石川	63	(2,435.1)	16	(481.9)	4	(5.0)
18 福井	46	(488.1)	1	(1.0)	0	(0.0)
19 山梨	96	(2,734.5)	3	(21.7)	0	(0.0)
20 長野	50	(153,031.2)	0	(0.0)	0	(0.0)
21 岐阜	120	(2,730.6)	0	(0.0)	2	(1.4)
22 静岡	124	(6,572.9)	0	(0.0)	1	(105.0)
23 愛知	61	(632.3)	0	(0.0)	0	(0.0)
24 三重	91	(8,712.9)	5	(7.8)	0	(0.0)
25 滋賀	92	(2,080.7)	8	(69.8)	1	(0.0)
26 京都	71	(637.4)	0	(0.0)	3	(6.0)
27 大阪	19	(42.8)	5	(3.2)	0	(0.0)
28 兵庫	88	(1,271.4)	2	(0.4)	0	(0.0)
29 奈良	17	(1,523.9)	1	(36.5)	0	(0.0)
30 和歌山	66	(2,087.5)	3	(76.5)	3	(102.0)
31 鳥取	54	(2,006.5)	2	(2.0)	0	(0.0)
32 島根	64	(1,905.1)	8	(106.5)	0	(0.0)
33 岡山	49	(862.3)	4	(5.7)	0	(0.0)
34 広島	87	(6,938.9)	8	(27.5)	3	(55.7)
35 山口	53	(1,028.5)	6	(60.6)	6	(13.5)
36 徳島	42	(1,177.8)	2	(25.0)	3	(380.0)
37 香川	19	(222.9)	2	(9.0)	1	(3.0)
38 愛媛	36	(452.0)	12	(129.3)	2	(230.0)
39 高知	63	(8,664.5)	1	(5.0)	0	(0.0)
40 福岡	45	(2,007.7)	3	(16.0)	3	(91.4)
41 佐賀	48	(1,376.3)	2	(12.6)	5	(17.5)
42 長崎	70	(1,616.8)	11	(83.9)	3	(10.1)
43 熊本	19	(10,474.7)	4	(3.5)	0	(0.0)
44 大分	48	(4,629.1)	5	(41.8)	4	(5,592.0)
45 宮崎	37	(3,826.1)	2	(2.3)	1	(2,740.6)
46 鹿児島	59	(5,535.0)	3	(13.0)	1	(20.0)
47 沖縄	69	(1,352.6)	6	(10.3)	4	(80.0)
48 全国	9,027	(716,486.2)	198	(29,485.5)	72	(10,511.7)

件数 (面積 : ha)

	3		4		5	
	農	業	道	路	觀	光
	開	発	開	発	開	発
1	9	(3,276.8)	2	(11.0)	0	(0.0)
2	1	(13.0)	1	(20.0)	0	(0.0)
3	0	(0.0)	0	(0.0)	0	(0.0)
4	2	(15,000.0)	1	(52.0)	0	(0.0)
5	5	(1,515.1)	2	(25.7)	0	(0.0)
6	2	(30.0)	3	(546.0)	4	(3,190.0)
7	4	(13.1)	0	(0.0)	1	(5.5)
8	1	(0.5)	1	(1,062.0)	0	(0.0)
9	0	(0.0)	0	(0.0)	0	(0.0)
10	0	(0.0)	1	(0.1)	0	(0.0)
11	0	(0.0)	0	(0.0)	0	(0.0)
12	3	(186.0)	3	(2.2)	3	(85.5)
13	1	(49.0)	1	(52.5)	1	(480.0)
14	0	(0.0)	0	(0.0)	0	(0.0)
15	1	(1.0)	0	(0.0)	0	(0.0)
16	0	(0.0)	1	(3.0)	0	(0.0)
17	1	(5.0)	4	(128.4)	1	(1.0)
18	2	(20.2)	8	(114.8)	0	(0.0)
19	0	(0.0)	0	(0.0)	0	(0.0)
20	2	(81,100.0)	1	(7,000.0)	0	(0.0)
21	2	(530.0)	0	(0.0)	0	(0.0)
22	2	(51.0)	0	(0.0)	0	(0.0)
23	1	(1.0)	1	(10.0)	0	(0.0)
24	1	(0.6)	1	(15.0)	0	(0.0)
25	7	(16.1)	0	(0.0)	0	(0.0)
26	2	(2,080.0)	0	(0.0)	2	(45.0)
27	0	(0.0)	2	(3.5)	0	(0.0)
28	2	(0.4)	0	(0.0)	0	(0.0)
29	1	(100.0)	0	(0.0)	0	(0.0)
30	4	(116.9)	2	(13.0)	0	(0.0)
31	0	(0.0)	1	(250.0)	0	(0.0)
32	1	(14.0)	0	(0.0)	0	(0.0)
33	0	(0.0)	1	(15.0)	0	(0.0)
34	6	(791.9)	1	(0.5)	1	(60.0)
35	3	(112.0)	0	(0.0)	1	(30.0)
36	7	(729.0)	2	(14.0)	0	(0.0)
37	1	(0.0)	4	(49.8)	1	(0.0)
38	1	(2.0)	1	(45.0)	1	(6.0)
39	1	(190.0)	3	(2,007.0)	1	(2.0)
40	3	(447.2)	4	(180.0)	3	(38.0)
41	2	(2.5)	0	(0.0)	2	(40.5)
42	1	(2.0)	2	(4.0)	0	(0.0)
43	5	(1,985.4)	2	(72.0)	0	(0.0)
44	5	(4,026.6)	4	(972.5)	0	(0.0)
45	9	(10,295.8)	3	(1,843.0)	0	(0.0)
46	3	(560.5)	2	(22.0)	1	(10.0)
47	6	(1,666.0)	2	(2.1)	1	(2.0)
48	110	(124,930.3)	67	(14,536.1)	24	(3,995.5)

件数（面積：ha）

	6 水 辺 の 開 発		7 そ の 他 の 開 発		8 周 辺 の 開 発		
1	北海道	2	(800.0)	0	(0.0)	2	(504.0)
2	青森	1	(2.0)	1	(200.0)	1	(1.0)
3	岩手	0	(0.0)	0	(0.0)	0	(0.0)
4	宮城	1	(240.0)	0	(0.0)	3	(182.0)
5	秋田	1	(9.5)	0	(0.0)	0	(0.0)
6	山形	1	(200.0)	0	(0.0)	1	(2,770.0)
7	福島	0	(0.0)	0	(0.0)	3	(36.5)
8	茨城	0	(0.0)	0	(0.0)	1	(12.0)
9	栃木	0	(0.0)	0	(0.0)	1	(7.4)
10	群馬	1	(0.2)	2	(1,375.0)	0	(0.0)
11	埼玉	0	(0.0)	1	(15.0)	1	(3.0)
12	千葉	3	(106.4)	4	(355.0)	6	(240.5)
13	東京都	0	(0.0)	3	(4,101.2)	6	(63.9)
14	神奈川県	0	(0.0)	0	(0.0)	0	(0.0)
15	新潟	0	(0.0)	3	(14.5)	3	(45.3)
16	富山	0	(0.0)	1	(0.0)	0	(0.0)
17	石川	1	(2.0)	3	(1.8)	3	(3.2)
18	福井	0	(0.0)	1	(3.0)	0	(0.0)
19	山梨	0	(0.0)	0	(0.0)	0	(0.0)
20	長野	0	(0.0)	1	(15.0)	2	(801.0)
21	岐阜	0	(0.0)	0	(0.0)	6	(211.0)
22	静岡県	0	(0.0)	2	(5.9)	1	(5.0)
23	愛知県	0	(0.0)	0	(0.0)	3	(4.1)
24	三重	0	(0.0)	1	(0.7)	4	(2.7)
25	滋賀	0	(0.0)	1	(0.1)	3	(10.8)
26	京都	1	(4.0)	0	(0.0)	0	(0.0)
27	大阪	0	(0.0)	1	(0.8)	3	(1.6)
28	兵庫	0	(0.0)	0	(0.0)	0	(0.0)
29	奈良	0	(0.0)	2	(5,267.0)	1	(500.0)
30	和歌山	0	(0.0)	1	(1.5)	0	(0.0)
31	鳥取	0	(0.0)	1	(0.0)	2	(13.0)
32	島根	0	(0.0)	1	(2.0)	2	(18.0)
33	岡山	0	(0.0)	1	(1.0)	1	(3.0)
34	広島	2	(300.8)	5	(355.5)	2	(252.0)
35	山口	0	(0.0)	0	(0.0)	0	(0.0)
36	徳島	0	(0.0)	1	(4.0)	2	(1.2)
37	香川	0	(0.0)	1	(3.8)	1	(3.3)
38	愛媛	0	(0.0)	0	(0.0)	1	(0.1)
39	高知	0	(0.0)	3	(30.3)	4	(203.0)
40	福岡	0	(0.0)	0	(0.0)	7	(76.0)
41	佐賀	0	(0.0)	0	(0.0)	5	(55.6)
42	長崎	0	(0.0)	2	(14.0)	1	(0.0)
43	熊本	0	(0.0)	2	(0.4)	2	(20.0)
44	大分	0	(0.0)	0	(0.0)	2	(10.1)
45	宮崎	1	(0.0)	0	(0.0)	2	(141.9)
46	鹿児島	1	(0.5)	1	(17.0)	4	(2,561.1)
47	沖縄	1	(0.1)	3	(35.2)	4	(36.2)
48	全 国	17	(1,665.5)	49	(11,819.7)	96	(8,799.5)

件数（面積：ha）

	9		10		11		
	植	物	虫	害	動	物	
	の	侵	・	菌	の	侵	
	入	入	害	害	入	入	
1	北	0	(0.0)	0	(0.0)
2	海	1	(50.0)	0	(0.0)
3	道	0	(0.0)	1	(5.0)
4	青	2	(8.0)	2	(1,053.0)
5	森	1	(1.0)	0	(0.0)
6	岩	0	(0.0)	0	(0.0)
7	手	1	(0.3)	1	(2.5)
8	城	1	(5.0)	0	(0.0)
9	宮	0	(0.0)	0	(0.0)
10	秋	0	(0.0)	0	(0.0)
11	田	1	(4.5)	0	(0.0)
12	山	2	(1.5)	0	(0.0)
13	形	0	(0.0)	1	(30.0)
14	島	4	(39.8)	0	(0.0)
15	福	0	(0.0)	0	(0.0)
16	茨	1	(0.0)	0	(0.0)
17	栃	1	(0.0)	0	(0.0)
18	群	1	(4.5)	0	(0.0)
19	馬	2	(1.5)	0	(0.0)
20	玉	0	(0.0)	1	(0.0)
21	葉	0	(0.0)	1	(30.0)
22	千	4	(30.1)	0	(0.0)
23	東	4	(0.5)	1	(0.2)
24	京	1	(0.2)	1	(0.2)
25	神	0	(0.0)	0	(0.0)
26	奈	0	(0.0)	0	(0.0)
27	川	0	(0.0)	0	(0.0)
28	瀧	0	(0.0)	0	(0.0)
29	山	0	(0.0)	0	(0.0)
30	川	0	(0.0)	0	(0.0)
31	井	0	(0.0)	0	(0.0)
32	梨	0	(0.0)	0	(0.0)
33	野	0	(0.0)	0	(0.0)
34	阜	1	(0.3)	0	(0.0)
35	岡	2	(7.4)	1	(100.0)
36	知	0	(0.0)	0	(0.0)
37	重	0	(0.0)	1	(32.0)
38	賀	2	(0.1)	0	(0.0)
39	都	1	(5.0)	1	(26.0)
40	阪	0	(0.0)	0	(0.0)
41	庫	0	(0.0)	0	(0.0)
42	良	1	(53.8)	1	(200.0)
43	山	1	(0.5)	2	(90.3)
44	歌	0	(0.0)	0	(0.0)
45	取	2	(30.2)	0	(0.0)
46	根	0	(0.0)	0	(0.0)
47	山	0	(0.0)	0	(0.0)
48	島	4	(143.8)	2	(2,817.6)
49	口	0	(0.0)	0	(0.0)
50	島	3	(14.0)	3	(9.0)
51	川	3	(95.8)	0	(0.0)
52	媛	3	(2.4)	1	(30.0)
53	知	1	(1.0)	0	(0.0)
54	岡	3	(31.5)	0	(0.0)
55	賀	0	(0.0)	1	(283.0)
56	崎	0	(0.0)	0	(0.0)
57	本	0	(0.0)	0	(0.0)
58	分	0	(0.0)	0	(0.0)
59	崎	4	(583.0)	0	(0.0)
60	島	6	(311.2)	3	(1,650.0)
61	縄	1	(7.0)	0	(0.0)
62	全	58	(1,427.9)	23	(6,328.8)
63	国				4	(2,260.0)

件数（面積：ha）

	12 汚染物質の侵入	13 ゴミの投棄	14 自然災害	
1	北海道	0 (0.0)	0 (0.0)	2 (303.4)
2	青森	0 (0.0)	0 (0.0)	0 (0.0)
3	岩手	0 (0.0)	0 (0.0)	0 (0.0)
4	宮城	0 (0.0)	0 (0.0)	1 (20.0)
5	秋田	0 (0.0)	0 (0.0)	1 (1.0)
6	山形	0 (0.0)	2 (1.2)	0 (0.0)
7	福島	0 (0.0)	2 (169.0)	0 (0.0)
8	茨城	0 (0.0)	0 (0.0)	0 (0.0)
9	栃木	1 (2.0)	0 (0.0)	1 (2.0)
10	群馬	1 (550.0)	0 (0.0)	0 (0.0)
11	埼玉	0 (0.0)	0 (0.0)	0 (0.0)
12	千葉	0 (0.0)	5 (54.0)	1 (1.0)
13	東京都	0 (0.0)	2 (32.5)	1 (16.0)
14	神奈川県	0 (0.0)	0 (0.0)	0 (0.0)
15	新潟	1 (0.5)	0 (0.0)	2 (120.5)
16	富山	0 (0.0)	0 (0.0)	1 (0.0)
17	石川	0 (0.0)	4 (11.3)	0 (0.0)
18	福井	0 (0.0)	0 (0.0)	1 (5.0)
19	山梨	0 (0.0)	1 (0.5)	1 (7.0)
20	長野	0 (0.0)	0 (0.0)	0 (0.0)
21	岐阜	0 (0.0)	0 (0.0)	1 (2.0)
22	静岡県	0 (0.0)	2 (5.0)	0 (0.0)
23	愛知県	0 (0.0)	0 (0.0)	2 (27.0)
24	三重	0 (0.0)	0 (0.0)	0 (0.0)
25	滋賀	0 (0.0)	2 (25.0)	3 (8.1)
26	京都	2 (8.0)	0 (0.0)	0 (0.0)
27	大阪	0 (0.0)	1 (0.5)	0 (0.0)
28	兵庫県	0 (0.0)	2 (0.1)	0 (0.0)
29	奈良	0 (0.0)	1 (3.7)	0 (0.0)
30	和歌山	0 (0.0)	1 (0.4)	3 (4.9)
31	鳥取	0 (0.0)	0 (0.0)	0 (0.0)
32	島根	0 (0.0)	0 (0.0)	0 (0.0)
33	岡山	0 (0.0)	0 (0.0)	0 (0.0)
34	広島	1 (12.0)	2 (0.2)	2 (900.0)
35	山口	0 (0.0)	0 (0.0)	0 (0.0)
36	徳島	0 (0.0)	2 (5.3)	1 (0.1)
37	香川	0 (0.0)	0 (0.0)	0 (0.0)
38	愛媛	0 (0.0)	2 (1.1)	1 (1.2)
39	高知	0 (0.0)	0 (0.0)	1 (5.0)
40	福岡	1 (4.0)	4 (113.7)	1 (0.1)
41	佐賀	0 (0.0)	0 (0.0)	0 (0.0)
42	長崎	0 (0.0)	0 (0.0)	0 (0.0)
43	熊本	2 (1.0)	1 (0.1)	0 (0.0)
44	大分	0 (0.0)	1 (30.0)	1 (2.0)
45	宮崎	0 (0.0)	1 (0.5)	1 (585.2)
46	鹿児島	5 (6.0)	1 (1.0)	1 (1.0)
47	沖縄	2 (43.0)	1 (4.0)	1 (6.0)
48	全 国	16 (626.5)	40 (459.1)	31 (2,018.5)

(11) 類似調査との関係

類似調査で取り上げられた割合を表 - 2 - 11 に示す。

文化庁天然記念物緊急調査の対象群落に該当している特定植物群落は全体の約3割である。半数以上が該当している都道府県は、石川、長野、静岡、和歌山、高知、福岡、熊本、沖縄であり、割合が非常に少ないところとしては、茨城、群馬、埼玉、富山、兵庫などがあげられる。

IBP - CT リストの対象植物に該当している特定植物群落は非常に少なく、全体の約6%となっている。都道府県別にみると北海道、岩手、鹿児島などは比較的その割合が高い(2割以上)が、ほとんどは1割以下となっている。

第1回自然環境保全調査の対象群落に該当している特定植物群落は、全体の約4割である。都道府県別にみると、北海道、岩手、長野、高知、大分などは8割以上が該当しており、逆にその割合が少ないところとしては、青森、石川、京都などがあげられる。

なお、以上の類似調査の対象群落が特定植物群落として取り上げられなかった理由については、付表 - 3 - 5 に掲載した。

表 - 2 - 11 - 1 類似調査で取り上げられた件数及び割合
文化庁天然記念物調査

地方別

	件数 (%)			
	全 域	一 部	不 明	合 計
1 . 北海道	10 (8.7)	7 (6.1)	0 (0.0)	17 (14.8)
2 . 裏東北	90 (38.3)	13 (5.5)	0 (0.0)	103 (43.8)
3 . 表東北	75 (29.1)	18 (7.0)	1 (0.4)	94 (36.4)
4 . 北関東	26 (8.6)	8 (2.6)	0 (0.0)	34 (11.2)
5 . 南関東	48 (17.5)	19 (6.9)	0 (0.0)	67 (24.5)
6 . 北陸	86 (22.0)	9 (2.3)	0 (0.0)	95 (24.3)
7 . 甲信	45 (28.7)	30 (19.1)	0 (0.0)	75 (47.8)
8 . 東海	87 (26.0)	13 (3.9)	0 (0.0)	100 (29.9)
9 . 近畿	30 (13.2)	7 (3.1)	0 (0.0)	37 (16.3)
10 . 紀伊	76 (39.8)	5 (2.6)	0 (0.0)	81 (42.4)
11 . 阪神, 山陽	47 (15.3)	10 (3.2)	0 (0.0)	57 (18.5)
12 . 山陰	31 (22.5)	7 (5.1)	2 (1.4)	40 (29.0)
13 . 四国	122 (50.8)	7 (2.9)	0 (0.0)	129 (53.7)
14 . 山口, 北九州	71 (33.6)	11 (5.2)	0 (0.0)	82 (38.9)
15 . 中九州	46 (23.4)	19 (10.2)	0 (0.0)	65 (33.0)
16 . 南九州, 沖縄	79 (31.2)	18 (7.1)	0 (0.0)	97 (38.7)
17 . 全国	969 (25.3)	201 (5.2)	3 (0.1)	1173 (30.6)

都道府県別

件数(%)

		全 域	一 部	不 明	合 計
1.	北海道	10 (8.7)	7 (6.1)	0 (0.0)	17 (14.8)
2.	青森	31 (38.8)	1 (1.3)	0 (0.0)	32 (40.0)
3.	岩手	23 (32.4)	5 (7.0)	1 (1.4)	29 (40.8)
4.	宮城	19 (25.3)	6 (8.0)	0 (0.0)	25 (33.3)
5.	秋田	27 (35.5)	5 (6.6)	0 (0.0)	32 (38.2)
6.	山形	32 (40.5)	7 (8.9)	0 (0.0)	39 (49.4)
7.	福島	33 (28.6)	7 (6.2)	0 (0.0)	40 (35.7)
8.	茨城	0 (0.0)	6 (9.2)	0 (0.0)	6 (9.2)
9.	栃木	25 (38.5)	0 (0.0)	0 (0.0)	25 (38.5)
10.	群馬	0 (0.0)	1 (0.9)	0 (0.0)	1 (0.9)
11.	埼玉	11 (1.6)	1 (1.6)	0 (0.0)	2 (3.3)
12.	千葉県	13 (14.9)	2 (2.3)	0 (0.0)	15 (17.2)
13.	東京都	6 (6.2)	7 (7.3)	0 (0.0)	13 (13.5)
14.	神奈川県	29 (31.9)	10 (11.0)	0 (0.0)	39 (42.9)
15.	新潟	10 (10.6)	1 (1.1)	0 (0.0)	11 (11.7)
16.	富山	12 (8.8)	0 (0.0)	0 (0.0)	12 (8.8)
17.	石川	51 (50.0)	3 (2.9)	0 (0.0)	54 (52.9)
18.	福井	13 (22.0)	5 (8.5)	0 (0.0)	18 (30.5)
19.	山梨	38 (37.6)	3 (3.0)	0 (0.0)	41 (40.6)
20.	長野	7 (12.5)	27 (48.2)	0 (0.0)	34 (59.3)
21.	岐阜	12 (9.1)	0 (0.0)	0 (0.0)	12 (9.1)
22.	静岡県	63 (46.7)	11 (8.1)	0 (0.0)	74 (54.8)
23.	愛知県	12 (17.6)	2 (2.9)	0 (0.0)	14 (20.6)
24.	三重	20 (19.2)	1 (1.0)	0 (0.0)	21 (20.2)
25.	滋賀	10 (8.4)	1 (0.8)	0 (0.0)	11 (9.2)
26.	京都	13 (15.7)	2 (2.4)	0 (0.0)	15 (18.1)
27.	大阪	15 (46.9)	0 (0.0)	0 (0.0)	15 (46.9)
28.	兵庫県	2 (2.1)	2 (2.1)	0 (0.0)	4 (4.3)
29.	奈良	7 (28.0)	4 (16.0)	0 (0.0)	11 (44.0)
30.	和歌山	56 (64.4)	4 (4.6)	0 (0.0)	60 (69.0)
31.	鳥取	16 (26.7)	3 (5.0)	2 (3.3)	21 (35.0)
32.	島根	15 (19.2)	4 (5.1)	0 (0.0)	19 (24.4)
33.	岡山	8 (14.3)	3 (5.4)	0 (0.0)	11 (19.6)
34.	広島	22 (17.5)	5 (4.0)	0 (0.0)	27 (21.4)
35.	山口	12 (17.4)	0 (0.0)	0 (0.0)	12 (17.4)
36.	徳島	27 (39.7)	2 (2.9)	0 (0.0)	29 (42.6)
37.	香川	9 (27.3)	1 (3.0)	0 (0.0)	10 (30.3)
38.	愛媛	29 (47.5)	0 (0.0)	0 (0.0)	29 (47.5)
39.	高知	57 (73.1)	4 (5.1)	0 (0.0)	61 (78.2)
40.	福岡	34 (44.2)	8 (10.4)	0 (0.0)	42 (54.5)
41.	佐賀	25 (38.5)	3 (4.6)	0 (0.0)	28 (43.1)
42.	長崎	15 (16.7)	1 (1.1)	0 (0.0)	16 (17.8)
43.	熊本	9 (24.3)	10 (27.0)	0 (0.0)	19 (51.4)
44.	大分	22 (31.4)	8 (11.4)	0 (0.0)	30 (42.9)
45.	宮崎	9 (16.4)	11 (18.0)	0 (0.0)	20 (32.8)
46.	鹿児島	16 (17.6)	3 (3.3)	0 (0.0)	19 (20.9)
47.	沖縄	54 (53.5)	4 (4.0)	0 (0.0)	58 (54.4)
48.	全 国	969 (25.3)	201 (5.2)	3 (0.1)	1173 (30.6)

表 - 2 - 11 - 2 類似調査で取り上げられた件数及び割合

IBP CT リスト

地方別

	件数 (%)			
	全 域	一 部	不 明	合 計
1 . 北海道	8 (7.0)	34 (29.6)	0 (0.0)	42 (36.5)
2 . 裏東北	2 (0.9)	7 (3.0)	0 (0.0)	9 (3.8)
3 . 表東北	3 (1.2)	17 (6.6)	0 (0.0)	20 (7.8)
4 . 北関東	13 (4.3)	18 (5.9)	0 (0.0)	31 (10.2)
5 . 南関東	0 (0.0)	3 (1.1)	0 (0.0)	3 (1.1)
6 . 北陸	6 (1.5)	2 (0.5)	0 (0.0)	8 (2.0)
7 . 甲信	10 (6.4)	8 (5.1)	0 (0.0)	18 (11.5)
8 . 東海	8 (2.4)	10 (3.0)	0 (0.0)	18 (5.4)
9 . 近畿	3 (1.3)	3 (1.3)	0 (0.0)	6 (2.6)
10 . 紀伊	1 (0.5)	7 (3.7)	0 (0.0)	8 (4.2)
11 . 阪神, 山陽	0 (0.0)	6 (1.9)	0 (0.0)	6 (1.9)
12 . 山陰	1 (0.7)	1 (0.7)	0 (0.0)	2 (1.4)
13 . 四国	3 (1.2)	16 (6.7)	0 (0.0)	19 (7.9)
14 . 山口, 北九州	3 (1.4)	3 (1.4)	0 (0.0)	6 (2.8)
15 . 中九州	2 (1.0)	11 (5.6)	0 (0.0)	13 (6.6)
16 . 南九州, 沖縄	7 (2.8)	17 (6.7)	0 (0.0)	24 (9.5)
17 . 全国	70 (1.8)	163 (4.2)	0 (0.0)	233 (6.1)

都道府県別

件数 (%)

		全 域	一 部	不 明	合 計
1.	北海道	8 (7.0)	34 (29.6)	0 (0.0)	42 (36.5)
2.	北青森	0 (0.0)	0 (0.0)	0 (0.0)	0 (0.0)
3.	岩手	2 (2.8)	15 (21.1)	0 (0.0)	17 (24.0)
4.	宮城	0 (0.0)	1 (1.3)	0 (0.0)	1 (1.3)
5.	秋田	1 (1.3)	3 (3.9)	0 (0.0)	4 (5.3)
6.	山形	1 (1.3)	4 (5.1)	0 (0.0)	5 (6.3)
7.	福島	1 (0.9)	1 (0.9)	0 (0.0)	2 (1.8)
8.	茨城	1 (1.5)	4 (6.2)	0 (0.0)	5 (7.7)
9.	栃木	2 (3.1)	3 (4.6)	0 (0.0)	5 (7.6)
10.	群馬	8 (7.1)	10 (8.8)	0 (0.0)	18 (15.9)
11.	埼玉	2 (3.3)	1 (1.6)	0 (0.0)	3 (4.9)
12.	千葉県	0 (0.0)	0 (0.0)	0 (0.0)	0 (0.0)
13.	東京都	0 (0.0)	2 (2.1)	0 (0.0)	2 (2.1)
14.	神奈川県	0 (0.0)	1 (1.1)	0 (0.0)	1 (1.1)
15.	新潟	3 (3.2)	2 (2.1)	0 (0.0)	5 (5.3)
16.	富山	1 (0.7)	0 (0.0)	0 (0.0)	1 (0.7)
17.	石川	1 (1.0)	0 (0.0)	0 (0.0)	1 (1.0)
18.	福井	1 (1.7)	0 (0.0)	0 (0.0)	1 (1.7)
19.	山梨	6 (5.9)	2 (2.0)	0 (0.0)	8 (7.9)
20.	長野	4 (7.1)	6 (10.7)	0 (0.0)	10 (17.9)
21.	岐阜	2 (1.5)	0 (0.0)	0 (0.0)	2 (1.5)
22.	静岡県	5 (3.7)	2 (1.5)	0 (0.0)	7 (5.2)
23.	愛知県	1 (1.5)	8 (11.8)	0 (0.0)	9 (13.2)
24.	三重	0 (0.0)	4 (3.8)	0 (0.0)	4 (3.8)
25.	滋賀	0 (0.0)	2 (1.7)	0 (0.0)	2 (1.7)
26.	京都	3 (3.6)	1 (1.2)	0 (0.0)	4 (4.8)
27.	大阪	0 (0.0)	0 (0.0)	0 (0.0)	0 (0.0)
28.	兵庫県	0 (0.0)	1 (1.1)	0 (0.0)	1 (1.1)
29.	奈良	0 (0.0)	0 (0.0)	0 (0.0)	0 (0.0)
30.	和歌山	1 (1.1)	3 (3.4)	0 (0.0)	4 (4.6)
31.	鳥取	0 (0.0)	0 (0.0)	0 (0.0)	0 (0.0)
32.	島根	1 (1.3)	1 (1.3)	0 (0.0)	2 (2.6)
33.	岡山	0 (0.0)	2 (3.6)	0 (0.0)	2 (3.6)
34.	広島	0 (0.0)	3 (2.4)	0 (0.0)	3 (2.4)
35.	山口	2 (2.9)	2 (2.9)	0 (0.0)	4 (5.8)
36.	徳島	1 (1.5)	3 (4.4)	0 (0.0)	4 (5.9)
37.	香川	2 (6.0)	0 (0.0)	0 (0.0)	2 (6.1)
38.	愛媛	0 (0.0)	3 (4.9)	0 (0.0)	3 (4.9)
39.	高知	0 (0.0)	10 (12.8)	0 (0.0)	10 (12.8)
40.	福岡	1 (1.3)	0 (0.0)	0 (0.0)	1 (1.3)
41.	佐賀	0 (0.0)	1 (1.5)	0 (0.0)	1 (1.5)
42.	長崎	0 (0.0)	6 (6.7)	0 (0.0)	6 (6.7)
43.	熊本	0 (0.0)	4 (10.8)	0 (0.0)	4 (10.8)
44.	大分	2 (2.9)	1 (1.4)	0 (0.0)	3 (4.3)
45.	宮崎	2 (3.3)	14 (23.0)	0 (0.0)	16 (26.2)
46.	鹿児島	5 (5.5)	3 (3.3)	0 (0.0)	8 (8.8)
47.	沖縄	0 (0.0)	0 (0.0)	0 (0.0)	0 (0.0)
48.	全 国	70 (1.8)	163 (4.2)	0 (0.0)	233 (6.1)

表 - 2 - 11 - 3 類似調査で取り上げられた係数及び割合

第1回自然環境保全調査

地方別

	件数 (%)			
	地 域	一 部	不 明	合 計
1 . 北海道	89 (77.4)	14 (12.2)	0 (0.0)	103 (89.6)
2 . 裏東北	72 (30.6)	22 (9.4)	0 (0.0)	94 (40.0)
3 . 表東北	130 (50.4)	26 (10.1)	0 (0.0)	156 (60.5)
4 . 北関東	69 (22.7)	14 (4.6)	0 (0.0)	83 (27.3)
5 . 南関東	101 (36.9)	9 (3.3)	0 (0.0)	110 (40.1)
6 . 北 陸	79 (20.2)	15 (3.8)	0 (0.0)	94 (24.0)
7 . 甲 信	63 (40.1)	24 (15.3)	0 (0.0)	87 (55.4)
8 . 東 海	98 (29.3)	6 (1.8)	0 (0.0)	104 (31.0)
9 . 近 畿	18 (7.9)	8 (3.5)	1 (0.4)	27 (11.9)
10 . 紀 伊	94 (49.2)	13 (6.8)	1 (0.5)	108 (56.5)
11 . 阪神,山陽	104 (33.8)	13 (4.2)	0 (0.0)	117 (38.0)
12 . 山 陰	69 (50.0)	6 (4.3)	0 (0.0)	75 (54.3)
13 . 四 国	113 (47.1)	12 (5.0)	0 (0.0)	125 (52.1)
14 . 山口,北九州	59 (28.0)	8 (3.8)	1 (0.5)	68 (32.2)
15 . 中九州	88 (44.7)	21 (10.7)	0 (0.0)	109 (55.3)
16 . 南九州,沖縄	101 (39.9)	19 (7.5)	0 (0.0)	120 (47.4)
17 . 全国	1347 (35.1)	230 (6.0)	3 (0.1)	1580 (41.2)

都道府県別

件数 (%)

		全 域		一 部		不 明		合 計	
1.	北海道	89	(77.4)	14	(12.2)	0	(0.0)	103	(89.6)
2.	青森	1	(1.3)	0	(0.0)	0	(0.0)	1	(1.3)
3.	岩手	55	(77.5)	5	(7.0)	0	(0.0)	60	(84.5)
4.	宮城	36	(48.0)	14	(18.7)	0	(0.0)	50	(66.6)
5.	秋田	33	(43.4)	9	(11.8)	0	(0.0)	42	(55.3)
6.	山形	38	(48.1)	13	(16.5)	0	(0.0)	51	(64.6)
7.	福島	39	(34.8)	7	(6.2)	0	(0.0)	46	(41.4)
8.	茨城	5	(7.7)	11	(16.9)	0	(0.0)	16	(24.6)
9.	栃木	30	(46.2)	0	(0.0)	0	(0.0)	30	(46.2)
10.	群馬	27	(23.9)	2	(1.8)	0	(0.0)	29	(25.7)
11.	埼玉	7	(11.5)	1	(1.6)	0	(0.0)	8	(13.1)
12.	千葉県	40	(46.0)	0	(0.0)	0	(0.0)	40	(46.0)
13.	東京都	24	(25.0)	6	(6.2)	0	(0.0)	30	(31.3)
14.	神奈川県	37	(40.7)	3	(3.3)	0	(0.0)	40	(44.0)
15.	新潟	11	(11.7)	1	(1.2)	0	(0.0)	12	(12.8)
16.	富山	50	(36.8)	1	(0.7)	0	(0.0)	51	(37.5)
17.	石川	5	(4.9)	3	(2.9)	0	(0.0)	8	(7.8)
18.	福井	13	(22.0)	10	(16.9)	0	(0.0)	23	(39.0)
19.	山梨	38	(37.6)	2	(2.0)	0	(0.0)	40	(39.6)
20.	長野	25	(44.6)	22	(39.3)	0	(0.0)	47	(83.9)
21.	岐阜	29	(22.0)	3	(2.3)	0	(0.0)	32	(24.2)
22.	静岡県	46	(34.1)	3	(2.2)	0	(0.0)	49	(36.3)
23.	愛知県	23	(33.9)	0	(0.0)	0	(0.0)	23	(33.8)
24.	三重	55	(52.9)	3	(2.9)	0	(0.0)	56	(55.8)
25.	滋賀	11	(9.2)	3	(2.5)	1	(0.8)	15	(12.6)
26.	京都	4	(4.8)	3	(3.6)	0	(0.0)	7	(8.4)
27.	大阪	4	(12.5)	0	(0.0)	0	(0.0)	4	(12.5)
28.	兵庫県	17	(18.1)	3	(3.3)	0	(0.0)	20	(21.3)
29.	奈良	3	(12.0)	2	(8.0)	0	(0.0)	5	(20.0)
30.	和歌山	39	(44.8)	10	(11.5)	1	(1.1)	50	(57.5)
31.	鳥取	43	(71.7)	1	(1.7)	0	(0.0)	44	(73.4)
32.	島根	26	(33.3)	5	(6.4)	0	(0.0)	31	(39.7)
33.	岡山	11	(19.5)	3	(3.6)	0	(0.0)	14	(23.2)
34.	広島	72	(57.1)	7	(5.6)	0	(0.0)	79	(62.7)
35.	山口	30	(43.5)	2	(2.9)	1	(1.4)	33	(47.8)
36.	徳島	24	(35.3)	1	(1.5)	0	(0.0)	25	(36.8)
37.	香川	8	(24.2)	2	(6.1)	0	(0.0)	10	(30.3)
38.	愛媛	25	(41.0)	0	(0.0)	0	(0.0)	25	(41.0)
39.	高知	56	(71.8)	9	(11.5)	0	(0.0)	65	(83.3)
40.	福岡	19	(24.7)	5	(6.5)	0	(0.0)	24	(31.2)
41.	佐賀	10	(15.4)	1	(1.5)	0	(0.0)	11	(16.9)
42.	長崎	34	(37.8)	1	(1.1)	0	(0.0)	35	(38.9)
43.	熊本	8	(21.6)	9	(24.3)	0	(0.0)	17	(45.9)
44.	大分	46	(65.7)	11	(15.7)	0	(0.0)	57	(81.4)
45.	宮崎	13	(21.3)	15	(24.6)	0	(0.0)	28	(45.9)
46.	鹿児島	15	(16.5)	2	(2.2)	0	(0.0)	17	(18.7)
47.	沖縄	73	(72.3)	2	(2.0)	0	(0.0)	75	(74.3)
48.	全	1347	(35.1)	230	(6.0)	3	(0.1)	1580	(41.2)