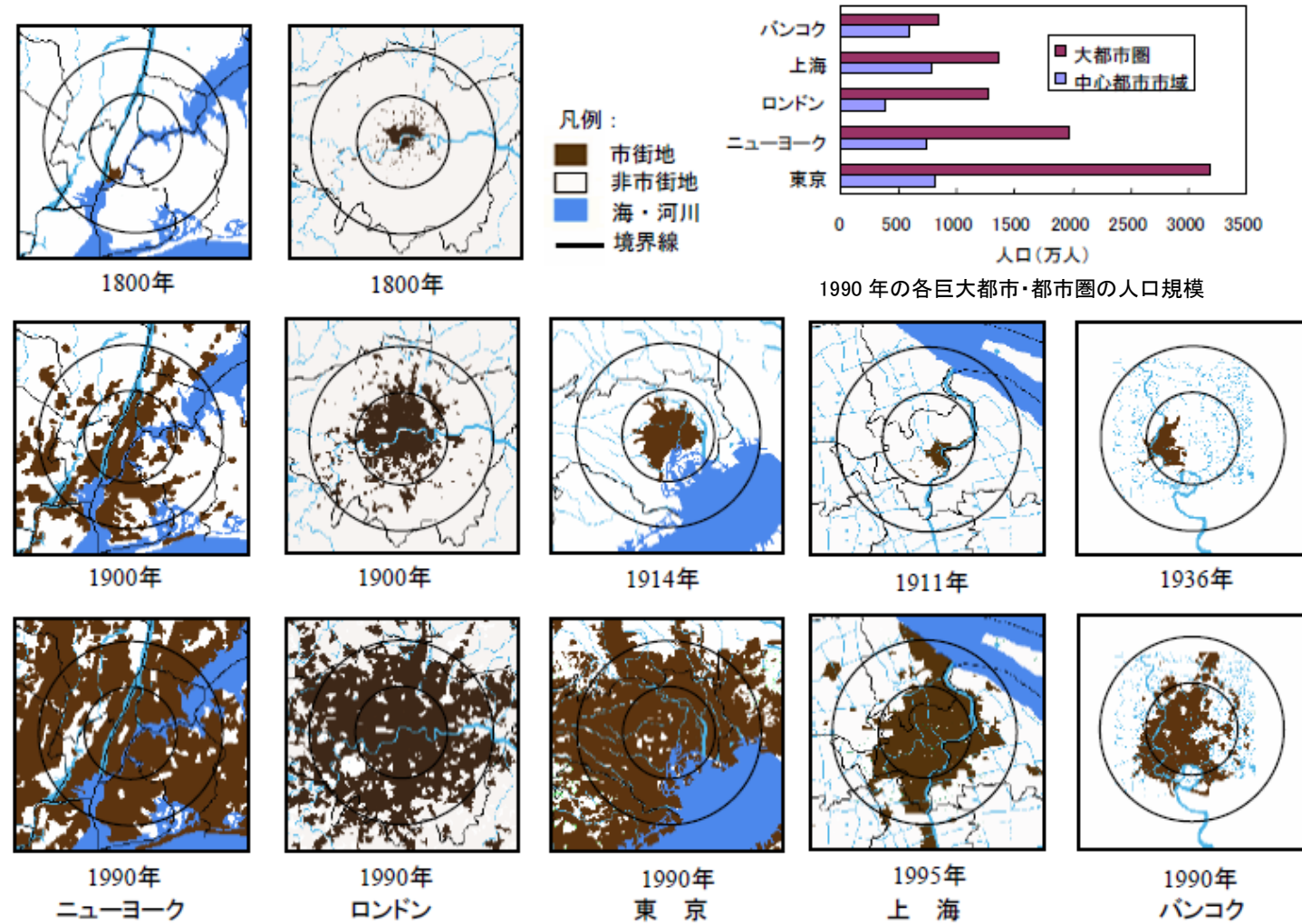


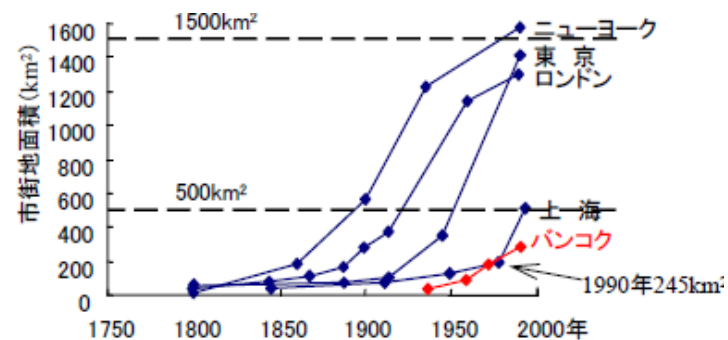
都市化の進行（海外の都市との比較等）

東京と海外の大都市圏の都市拡大

- ロンドン・ニューヨークでは 19 世紀後半～20 世紀前半に 100 年で都市化。同時に発生した都市問題に対して、都市計画で成長速度を抑制・管理した。
- 東京は 20 世紀半ばに 50 年ほどで都市化し、世界最大規模の都市となった。
- 上海・バンコクでは 20 世紀末から急速な都市化が継続している。



50km×50km 範囲における巨大都市の市街地変遷の比較（内側の○は直径 20km、外側の○は直径 40km）

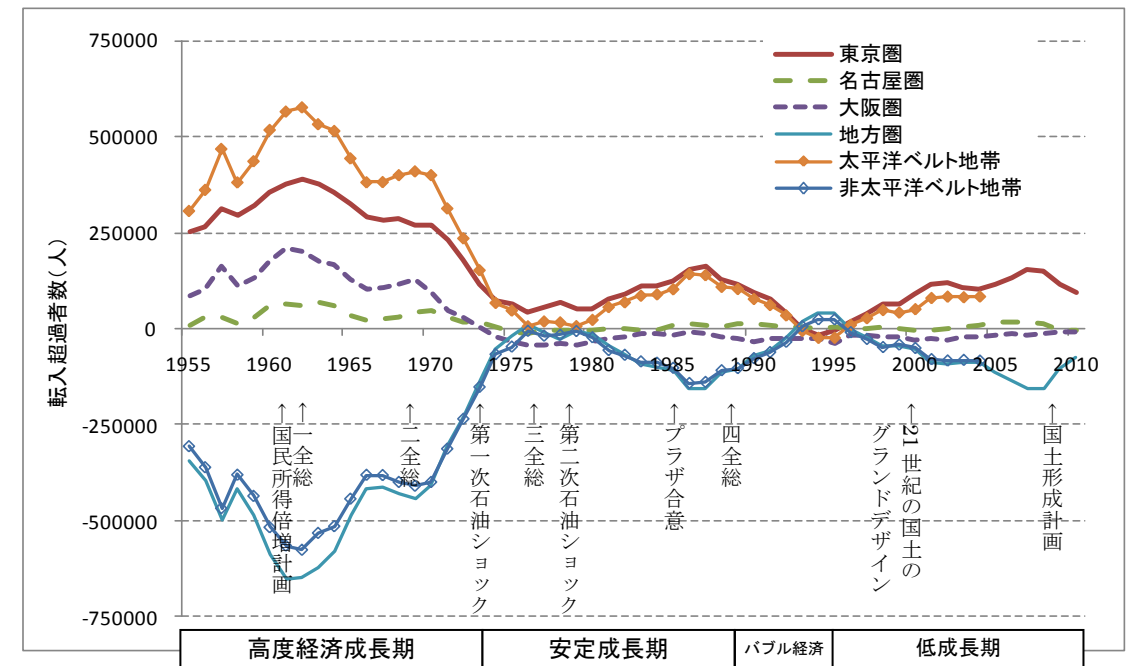


巨大都市の市街地面積の変遷

出典) 李海峰 他 2000 「土地利用図を用いた都市の熱環境評価手法に関する研究—巨大都市の 50km 圏におけるケーススタディ」 日本建築学会計画系論文集, 530, p73-78.

地方から都市への人口移動（転入超過数の推移）

- 高度経済成長期には地方から都市（太平洋ベルト地帯・三大都市圏）に大規模な人口移動が生じた。
- 石油ショック後にいったん沈静化するが、1980 年代以降は三大都市圏のうち東京圏だけが転入超過で推移。



出典：総務省統計局「住民基本台帳人口移動報告」より作成

注：本資料における圏域区分は以下の通りである。

- ・東京圏：東京都、神奈川県、埼玉県、千葉県
- ・大阪圏：大阪府、京都府、兵庫県、奈良県
- ・名古屋圏：愛知県、三重県、岐阜県
- ・三大都市圏：東京圏、大阪圏、名古屋圏
- ・地方圏：三大都市圏以外の都道府県
- ・太平洋ベルト地帯：三大都市圏に加えて静岡県、滋賀県、岡山県、広島県、山口県、福岡県