

2. ナタネ類とカラシナ採集地点図

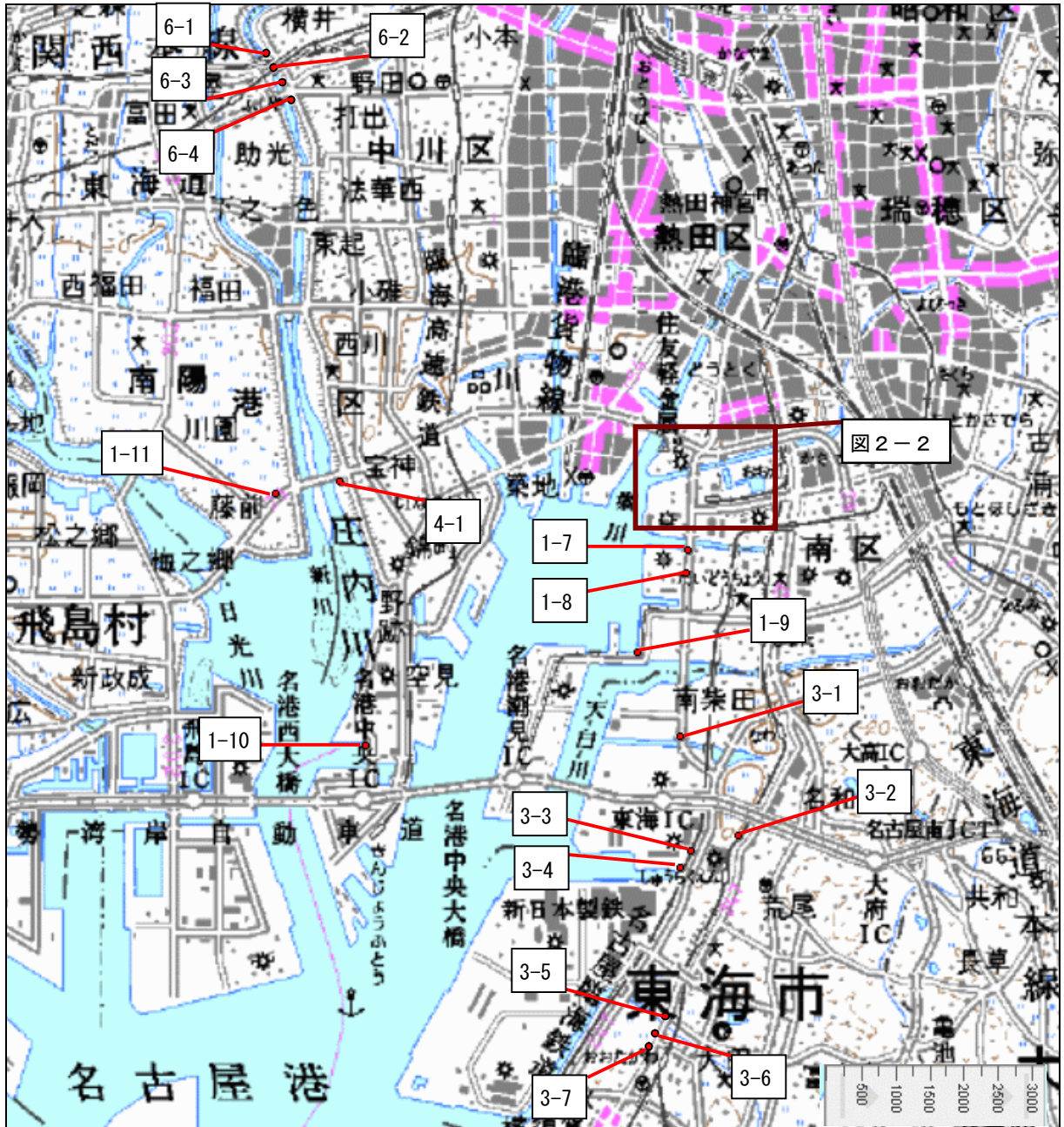


図2-1 愛知県名古屋市港区周辺の採集地点 (1/20万図 名古屋)

「この地図は、国土地理院長の承認を得て、同院発行の数値地図200000(地図画像)及び数値地図25000(地図画像)を複製したものである。(承認番号 平19総複、第564号)」

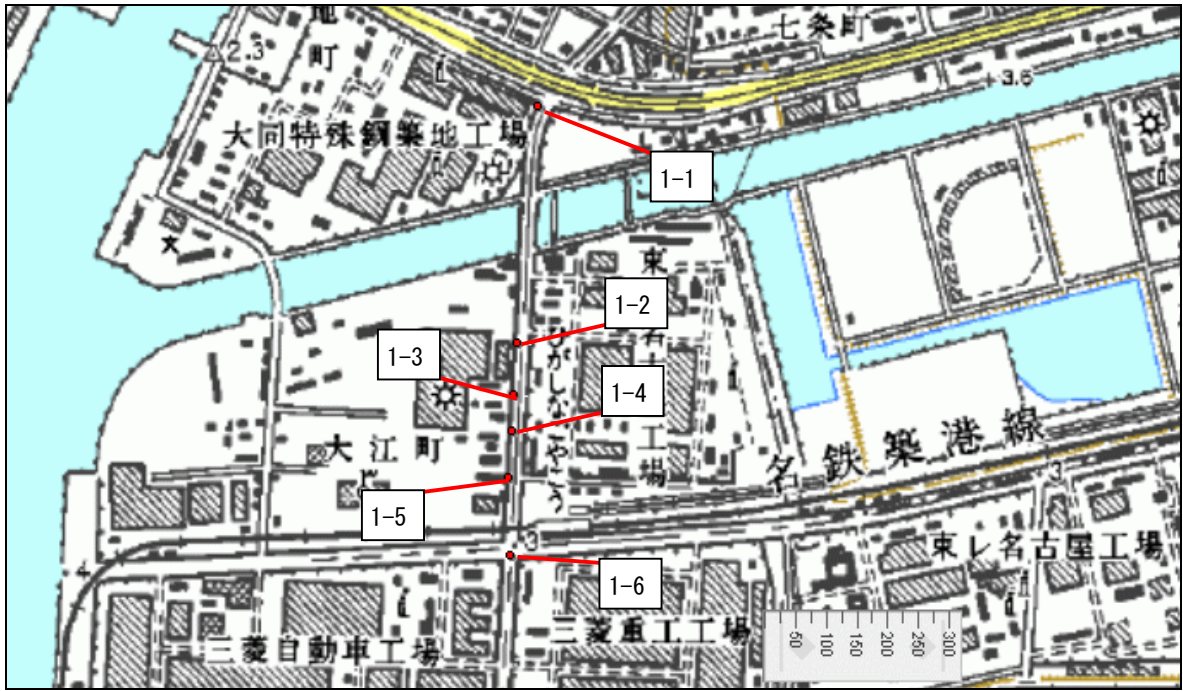


図 2 - 2 名古屋市港区大江町付近の採集地点 (1/2.5 万図 名古屋南部)

「この地図は、国土地理院長の承認を得て、同院発行の数値地図 200000 (地図画像) 及び数値地図 25000 (地図画像) を複製したものである。(承認番号 平 19 総複、第 564 号)」



図 2 - 3 三重県桑名市長島町周辺の採集地点 (1/20 万図 名古屋)

「この地図は、国土地理院長の承認を得て、同院発行の数値地図 200000 (地図画像) 及び数値地図 25000 (地図画像) を複製したものである。(承認番号 平 19 総複、第 564 号)」



図 2-4 三重県四日市港周辺の採集地点 (1/20 万図 名古屋)

「この地図は、国土地理院長の承認を得て、同院発行の数値地図 200000 (地図画像) 及び数値地図 25000 (地図画像) を複製したものである。(承認番号 平 19 総複、第 564 号)」



図 2 - 5 四日市市塩浜大橋付近の採集地点（1/2.5万図 四日市西部）

「この地図は、国土地理院長の承認を得て、同院発行の数値地図 200000（地図画像）及び数値地図 25000（地図画像）を複製したものである。（承認番号 平 19 総複、第 564 号）」

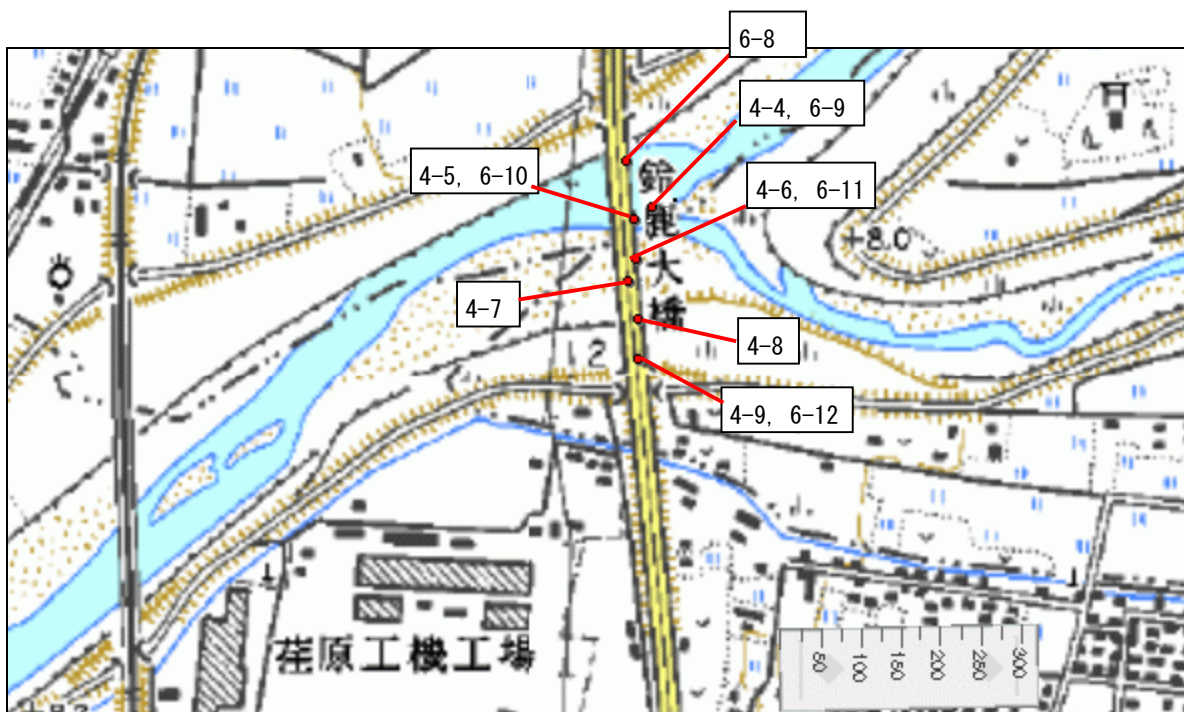


図 2 - 6 四日市市鈴鹿大橋付近の採集地点（1/2.5万図 鈴鹿）

「この地図は、国土地理院長の承認を得て、同院発行の数値地図 200000（地図画像）及び数値地図 25000（地図画像）を複製したものである。（承認番号 平 19 総複、第 564 号）」



図2-7 三重県津市河芸町周辺の採集地点 (1/20万図 名古屋)

「この地図は、国土地理院長の承認を得て、同院発行の数値地図200000(地図画像)及び数値地図25000(地図画像)を複製したものである。(承認番号 平19総複、第564号)」



図 2-8 三重県松阪市小舟江町周辺の採集地点 (1/20万図 名古屋・伊勢)

「この地図は、国土地理院長の承認を得て、同院発行の数値地図 200000 (地図画像) 及び数値地図 25000 (地図画像) を複製したものである。(承認番号 平 19 総複、第 564 号)」



図 2-9 津市雲出本郷町付近の採集地点 (1/2.5万図 松阪港)

「この地図は、国土地理院長の承認を得て、同院発行の数値地図 200000 (地図画像) 及び数値地図 25000 (地図画像) を複製したものである。(承認番号 平 19 総複、第 564 号)」



図2-10 津市雲出大橋付近の採集地点（1/2.5万図 松阪港）

「この地図は、国土地理院長の承認を得て、同院発行の数値地図200000（地図画像）及び数値地図25000（地図画像）を複製したものである。（承認番号 平19総複、第564号）」



写真4 採集地点4-12での採集状況（2007/5/29撮影）



図2-11 大阪府松原市・八尾市周辺の採集地点 (1/20万図 和歌山)

「この地図は、国土地理院長の承認を得て、同院発行の数値地図200000(地図画像)及び数値地図25000(地図画像)を複製したものである。(承認番号 平19総複、第564号)」



図 2 - 1 2 大阪府堺市周辺の採集地点 (1/20 万図 和歌山)

「この地図は、国土地理院長の承認を得て、同院発行の数値地図 200000 (地図画像) 及び数値地図 25000 (地図画像) を複製したものである。(承認番号 平 19 総複、第 564 号)」