

図 2 - 12 大田区仲六郷（多摩川の六郷橋）付近（1 / 2.5 万図 横浜東部）

この地図は、国土地理院長の承認を得て、同院発行の数値地図 200000（地図画像）及び数値地図 25000（地図画像）を複製したものである（承認番号 平 18 総複、第 621 号）

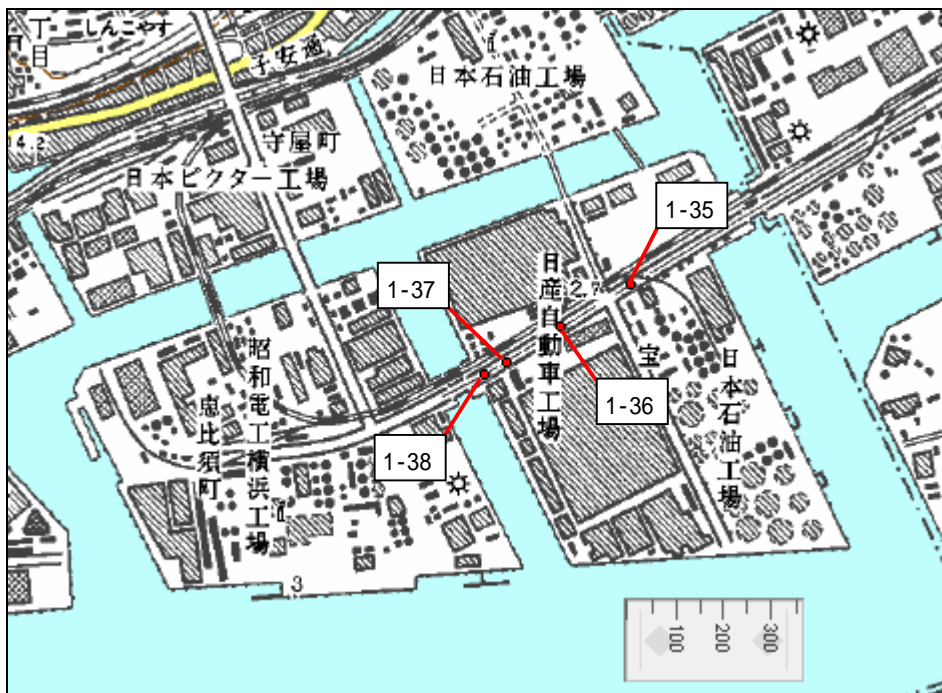


図 2 - 13 神奈川区宝町付近（1 / 2.5 万図 横浜東部）

この地図は、国土地理院長の承認を得て、同院発行の数値地図 200000（地図画像）及び数値地図 25000（地図画像）を複製したものである（承認番号 平 18 総複、第 621 号）

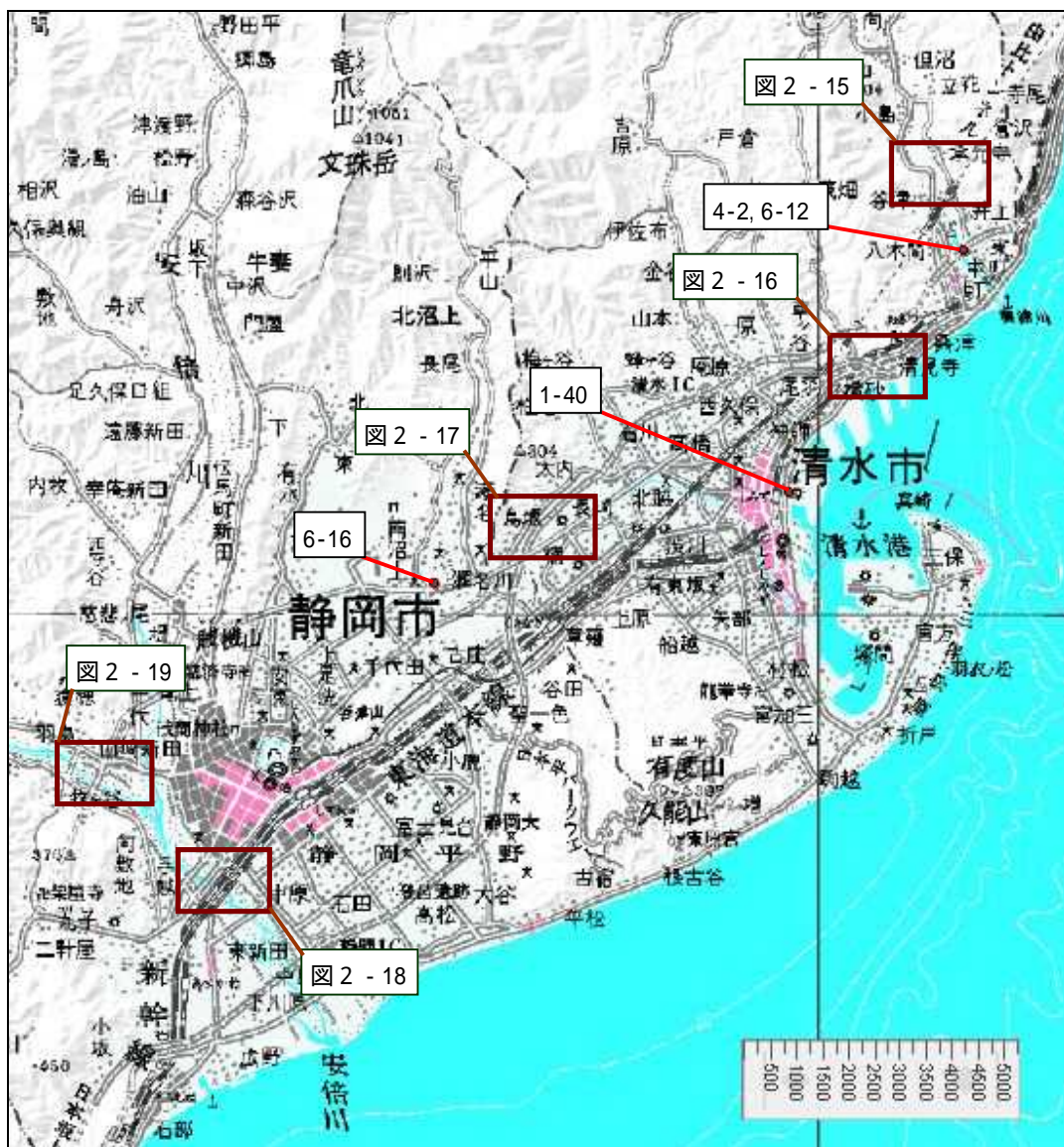


図2-14 清水港周辺図(1/20万図 静岡)

図中にある茶色の枠内の範囲については拡大図を図2-15、16、17、18、及び図2-19に示した。

この地図は、国土地理院長の承認を得て、同院発行の数値地図20000(地図画像)及び数値地図25000(地図画像)を複製したものである(承認番号平18総複、第621号)



地点4-2, 6-12 (2006/6/13 撮影)



地点6-16 (2006/6/13 撮影)

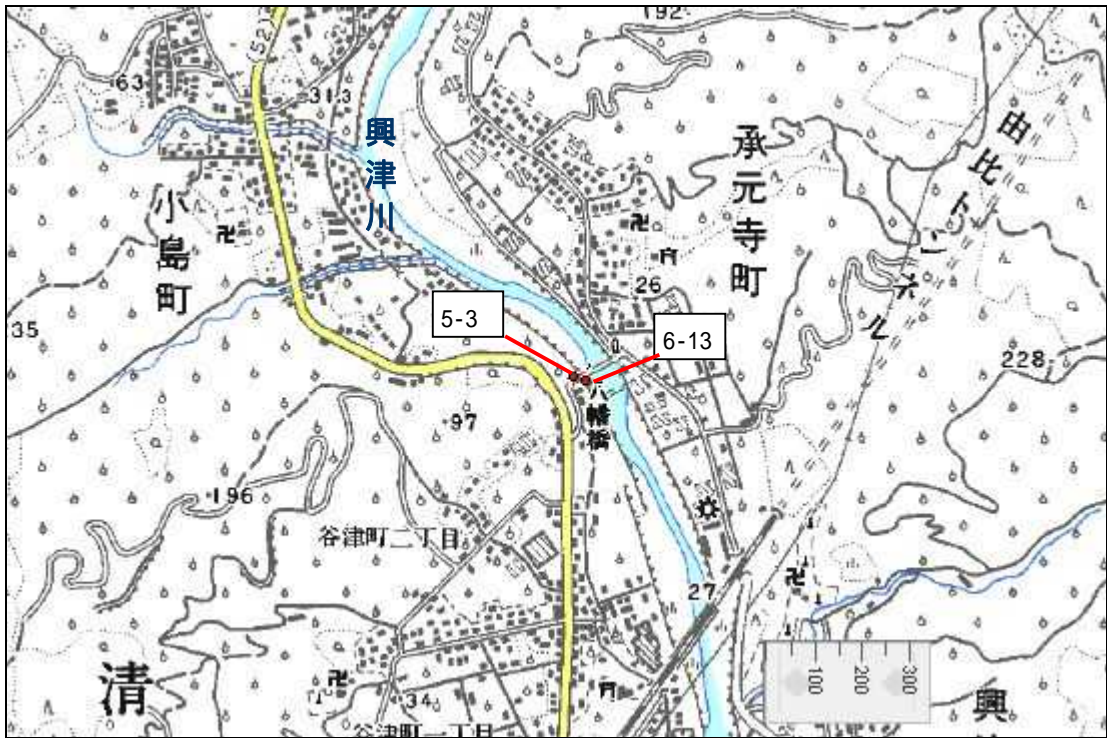


図2 - 15 静岡市清水区谷津町（興津川）付近（1 / 2.5万図 興津）

この地図は、国土地理院長の承認を得て、同院発行の数値地図 200000（地図画像）及び数値地図 25000（地図画像）を複製したものである（承認番号 平 18 総複、第 621 号）



地点6 - 13(2006/6/13 撮影)



地点1 - 39(2006/6/13 撮影)

(次頁の図2 - 16)

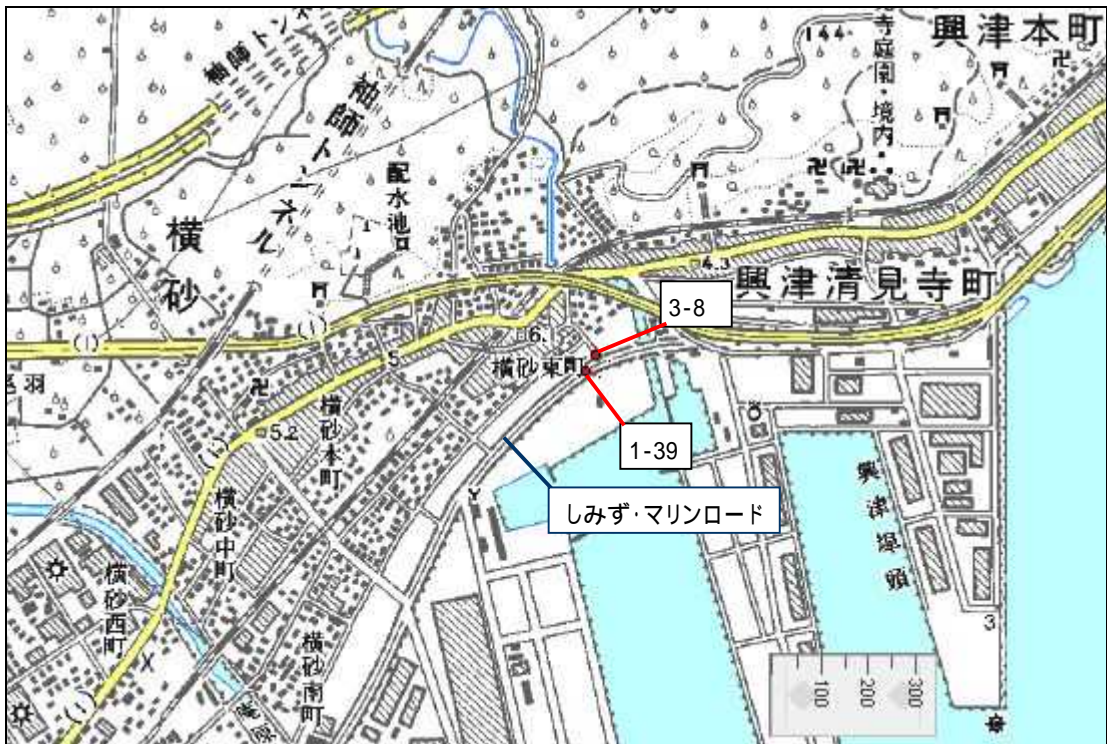


図 2 - 16 静岡市清水区横砂付近 (1 / 2.5 万図 興津)

この地図は、国土地理院長の承認を得て、同院発行の数値地図 200000 (地図画像) 及び数値地図 25000 (地図画像) を複製したものである (承認番号 平 18 総複、第 621 号)



図 2 - 17 静岡市清水区大内 (塩田川) 付近 (1 / 2.5 万図 清水)

この地図は、国土地理院長の承認を得て、同院発行の数値地図 200000 (地図画像) 及び数値地図 25000 (地図画像) を複製したものである (承認番号 平 18 総複、第 621 号)



図 2 - 18 静岡市駿河区丸新田付近 (1 / 2.5 万図 静岡西部・静岡東部)

この地図は、国土地理院長の承認を得て、同院発行の数値地図 200000 (地図画像) 及び数値地図 25000 (地図画像) を複製したものである (承認番号 平 18 総複、第 621 号)



図 2 - 19 静岡市葵区牧ヶ谷付近 (1 / 2.5 万図 静岡西部)

この地図は、国土地理院長の承認を得て、同院発行の数値地図 200000 (地図画像) 及び数値地図 25000 (地図画像) を複製したものである (承認番号 平 18 総複、第 621 号)



図 2 - 20 四日市港周辺図 (1 / 20 万図 名古屋)

図中にある茶色の枠内の範囲については拡大図を図 2 - 21、22、23 に示した。

この地図は、国土地理院長の承認を得て、同院発行の数値地図 200000 (地図画像) 及び数値地図 25000 (地図画像) を複製したものである (承認番号 平 18 総複、第 621 号)



地点 1 - 44 (2006/6/30 撮影)



地点 1 - 46 (2006/6/30 撮影)



図 2 - 21 四日市市海山道町付近 (1 / 2.5 万図 四日市西部・四日市東部)

この地図は、国土地理院長の承認を得て、同院発行の数値地図 200000 (地図画像) 及び数値地図 25000 (地図画像) を複製したものである (承認番号 平 18 総複、第 621 号)



図 2 - 22 四日市市塩浜 (内部川の塩浜大橋) 付近 (1 / 2.5 万図 四日市西部)

この地図は、国土地理院長の承認を得て、同院発行の数値地図 200000 (地図画像) 及び数値地図 25000 (地図画像) を複製したものである (承認番号 平 18 総複、第 621 号)

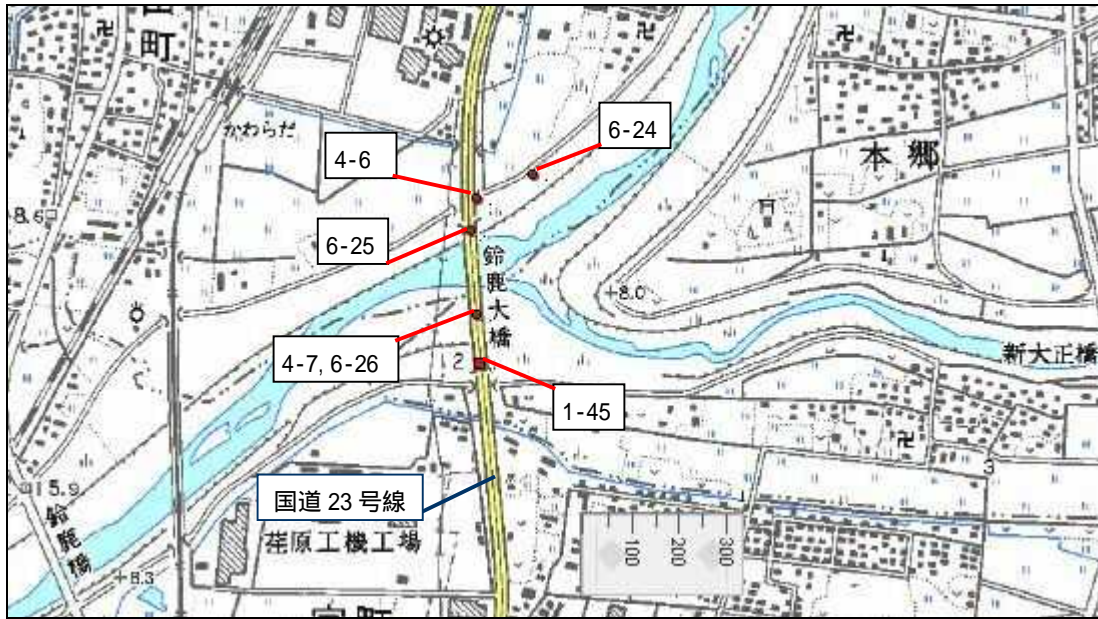


図2 - 23 四日市市河原田町（鈴鹿川の鈴鹿大橋）付近（1 / 2.5 万図 鈴鹿）

この地図は、国土地理院長の承認を得て、同院発行の数値地図 200000（地図画像）及び数値地図 25000（地図画像）を複製したものである（承認番号 平 18 総複、第 621 号）



地点4 - 7, 6 - 26(2006/6/30 撮影)



地点6 - 25 (2006/6/7 撮影)



図2 - 24 四日市港周辺図 (1 / 20 万図 名古屋)

図中にある茶色の枠内の範囲については拡大図を図2 - 25 に示した。

この地図は、国土地理院長の承認を得て、同院発行の数値地図 200000 (地図画像) 及び数値地図 25000 (地図画像) を複製したものである (承認番号 平 18 総複、第 621 号)

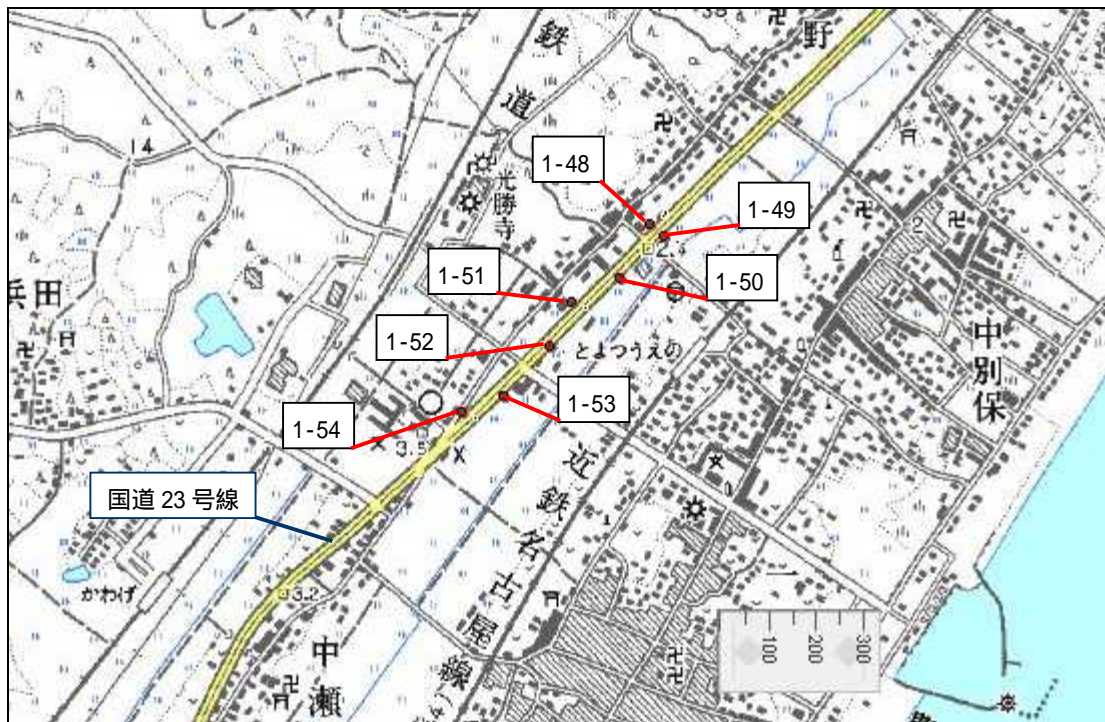


図2 - 25 津市河芸町中別保付近 (1 / 2.5 万図 白子)

この地図は、国土地理院長の承認を得て、同院発行の数値地図 200000 (地図画像) 及び数値地図 25000 (地図画像) を複製したものである (承認番号 平 18 総複、第 621 号)



図2 - 26 四日市港周辺 (1 / 20 万図 名古屋・伊勢)

図中にある茶色の枠内の範囲については拡大図を図2 - 27 と図2 - 28 に示した。

この地図は、国土地理院長の承認を得て、同院発行の数値地図 200000 (地図画像) 及び数値地図 25000 (地図画像) を複製したものである (承認番号 平 18 総複、第 621 号)



図2 - 27 津市雲出本郷町付近 (1 / 2.5 万図 津東部・松阪港)

この地図は、国土地理院長の承認を得て、同院発行の数値地図 200000 (地図画像) 及び数値地図 25000 (地図画像) を複製したものである (承認番号 平 18 総複、第 621 号)