自然環境保全基礎調査

生物多様性調査

動物分布調査報告書（上）

（陸産及び淡水産貝類）

2分冊の1

The National Survey on the Natural Environment
Report of the distributional survey of Japanese animals
(Land & Fresh Water Mollusks)

平成14（2002）年3月

環境省自然環境局
生物多様性センター

Biodiversity Center of Japan

序

「自然環境保全基礎調査」とは、わが国における自然環境の現況及び改変状況を把握し、自然環境保全の施策を推進する基礎資料を整備するため、環境庁(当時)が昭和 48(1973)年より自然環境保全法に基づき行っているものであり、今回で 5 回を数える。一方、近年の生物多様性の重要性に対する認識の高まりにあわせ、平成 6(1994)年度より「生物多様性調査」が新たな枠組みとして開始された。本調査は第 3 回・第 4 回自然環境保全基礎調査で実施された動植物分布調査(全種調査)を踏襲するものであるが、今回、「生物多様性調査」の一環である「種の多様性調査」という位置づけで実施された。本報告書は、平成 9(1997)～10(1998)年度に行われた「種の多様性調査(動物分布調査)」のうち陸産及び淡水産貝類についての調査結果をとりまとめ、最新の知見を盛り込んだものである。

わが国に産する全ての動植物について、分布の現状とその時系列的変化を把握するためには、一つ一つの確実なデータを丹念に収集し、蓄積することが必要である。しかし、全国にわたるこの種の調査を実施するためには、種の分類、同定に関する確かな知識と能力を有する専門研究者の長期間にわたる協力が不可欠である。

今回の調査は、より詳細な分布情報を得るため、過去 2 回の調査とあわせて結果の集計を行った。この結果、約 108 万件(うち今回調査分 45 万件)の分布情報となり、およそ 2,800 枚の分布図が作成された。また、多くの種において、前回調査に比して大幅に情報量が増加し、また、分布に関する新知見、新情報もよせられた。しかし一方で、専門家の少なさや地域的偏在、あるいは調査期間の制約などの事情により、分布状況を的確に表現するに至らなかったものも相当数にのぼっている。このため自然環境保全基礎調査検討会(分科会)において、それぞれの分布図ごとに得られた情報量を評価し、短いコメントをしている。このコメントは、今後調査を継続する際に、あるいは、本資料を活用する際に十分留意されるべきものである。

なお、本報告書の作成にあたり、分布図及び集計表の作成等、情報の集計業務については、環境庁自然保護局(当時。現環境省自然環境局)からの請負業務として(財)自然環境研究センターが実施した。

最後に、本調査の企画立案からまとめに至るまで御指導頂いた自然環境保全基礎調査検討会・同検討会　陸産及び淡水産貝類分科会の学識経験者の方々、ならびに貴重な時間をさいて分布情報の提供に御協力頂いた専門家の皆様に心から感謝の意を表する次第である。

環境省自然環境局

発刊によせて

湊　　宏

過去 4 回にわたり実施された「自然環境保全基礎調査」は、今回(第 5 回)は「種の多様性調査」と名を変えて平成 9(1997)年度から平成 10(1998)年度にかけて実施された。本報告書は陸産及び淡水産(汽水産含む)貝類の調査をまとめたものである。調査は日本貝類学会員を中心にした 218 名の調査協力員の全面的な協力によって行われた結果、前回に比べて大幅に情報量が増した。前回において調査協力員のいなかった山形県、山梨県、奈良県、高知県、佐賀県等からも情報が若干増したことは他の調査協力員によるカバーが行われたためで喜ばしいことである。しかし、調査メッシュ図からみれば、県別でも調査地域の片寄り(空白地域が生じる要因)があって今後の課題とすべきところもみられる。

前回の陸産並びに淡水産貝類の調査対象種は、1,134 種(亜種を含む)であったが、今回は 1,236 種(亜種を含む)と大幅に増加した。これは琉球列島等でカワザンショウガイ科やオオカミミガイ科等において対象種が増加したこと、さらに、近年の環境破壊が河口域や内湾域等で急速に進んでいる状況から、いわゆる汽水地域に生息するユキノカサガイ科、タマキビ科、ワカウラツボ科、オニノツノガイ科、ヘタナリガイ科、キバウミニナ科、ウミニナ科、ウミマイマイ科等の腹足類とイタボガキ科、チドリマスホウガイ科、カワホトトギスガイ科、フナガタガイ科、シオサザナミガイ科、マルスダレガイ科、ハナモグリガイ科、オオノガイ科、オキナガイ科、クチベニガイ科等の二枚貝類を対象種として新たに増やしたことによるためである。

今回の多様性調査は、都道府県別のメッシュマップが各都道府県別に一冊に分かれて発刊されたために、検索方法がやりやすくなって、極めて取り扱いが容易であったことが良かった。情報量も大幅に増加し、例えば第一位がニッポンマイマイで 3,612 件、第二位がカワニナで 3,412 件、第三位がナミギセルで 3,231 件であった。陸産・淡水産あわせて、合計 144,412 件の情報が寄せられた。都道府県別の情報量では兵庫県が 10,197 件と最も多く、愛媛県、岐阜県がこれに続く。情報の少なかった県は佐賀県の 103 件であったが、これは調査協力者の有無の差によるものと思われる。

陸産貝類(対象種：1,021 種)では、83.5%(853 種)が「分布パターンを示している」ことが確認出来た。「やや情報不足」は 3.3%(34 種)、「情報不足」は 0.8%(8 種)、「判定不能」は 5.8%(65 種)、「分布図なし」は 6.0%(61 種)であった。最後の「分布図なし」は、稀産種であって、しかも大半が小笠原諸島や尖閣諸島の遠隔地の種類であるが、これは小笠原諸島産の種そのものが天然記念物に指定されていること、また尖閣列島が隣接の国々との間での領土問題がからんで容易に渡航出来にくい事情等が要因として考えられる。これらの件については今後の情報・記録に期待したい。一方、淡水産貝類(対象種：215 種)でも、「分布パターンを示している」は 74.9%(161 種)、「やや情報不足」は 8.8%(19 種)、「情報不足」は 3.3%(7 種)、「判定不能」は 3.7%(7 種)、「分布図なし」は 9.8%(21 種)であった。

調査結果の分布図における情報量の判定とコメントは増田　修氏が、陸産貝類の考察は筆者が、淡水産貝類の考察は近藤高貴氏が担当した。今回の多様性調査で得られた資料のほか、各種の引用文献からの情報が大幅に取り入れられて紹介されているので、多様性調査の補足資料にもなると思われる。今後のさらなる調査に向けては、空白地域の解消と「情報不足」などの種類を出来るだけ少なくし、また得られた資料は信頼性のあることなど、調査協力者の皆さんのご努力に期待をしてお礼を申し上げる。

目　　次

上　巻

序
発刊によせて

第１部　調査方法
1. 種の多様性調査（動物分布調査）の概要 ・・・・・・・・・・・・・・・・・・・ 3
2. 取りまとめの方法 ・・・・・・・・・・・・・・・・・・・ 15
3. 陸産及び淡水産貝類の調査実施状況 ・・・・・・・・・・・・・・・・・・・ 20

第２部　調査結果
1. 分布図 ・・・・・・・・・・・・・・・・・・・ 27
腹足綱
原始腹足目
ﾕｷﾉｶｻｶﾞｲ科 ・・・・・・・・・・・・・・・・・・・ 34
ｱﾏｵﾌﾞﾈ科 ・・・・・・・・・・・・・・・・・・・ 36
ﾌﾈｱﾏｶﾞｲ科 ・・・・・・・・・・・・・・・・・・・ 52
ｺﾞﾏｵｶﾀﾆｼ科 ・・・・・・・・・・・・・・・・・・・ 55
ﾔﾏｷｻｺﾞ科 ・・・・・・・・・・・・・・・・・・・ 59
中腹足目
ﾔﾏﾀﾆｼ科 ・・・・・・・・・・・・・・・・・・・ 72
ﾔﾏｸﾞﾙﾏｶﾞｲ科 ・・・・・・・・・・・・・・・・・・・ 102
ｱｽﾞｷｶﾞｲ科 ・・・・・・・・・・・・・・・・・・・ 106
ﾑｼｵｲｶﾞｲ科 ・・・・・・・・・・・・・・・・・・・ 111
ｺﾞﾏｶﾞｲ科 ・・・・・・・・・・・・・・・・・・・ 147
ﾀﾆｼ科 ・・・・・・・・・・・・・・・・・・・ 209
ﾘﾝｺﾞｶﾞｲ科 ・・・・・・・・・・・・・・・・・・・ 213
ﾐｽﾞｼﾀﾀﾞﾐ科 ・・・・・・・・・・・・・・・・・・・ 214
ﾀﾏｷﾋﾞｶﾞｲ科 ・・・・・・・・・・・・・・・・・・・ 218
ｸﾋﾞｷﾚｶﾞｲ科 ・・・・・・・・・・・・・・・・・・・ 223
ｲﾂﾏﾃﾞｶﾞｲ科(ｶﾀﾔﾏｶﾞｲ科) ・・・・・・・・・・・・・・・・・・・ 225
ﾐｽﾞﾂﾎﾞ科 ・・・・・・・・・・・・・・・・・・・ 238
ﾜｶｳﾗﾂﾎﾞ科 ・・・・・・・・・・・・・・・・・・・ 242
ﾐｽﾞｺﾞﾏﾂﾎﾞ科 ・・・・・・・・・・・・・・・・・・・ 246
ｴｿﾞﾏﾒﾀﾆｼ科 ・・・・・・・・・・・・・・・・・・・ 250
ｶﾜｻﾞﾝｼｮｳｶﾞｲ科 ・・・・・・・・・・・・・・・・・・・ 254
ﾄｳｶﾞﾀｶﾜﾆﾅ科 ・・・・・・・・・・・・・・・・・・・ 270
ｶﾜﾆﾅ科 ・・・・・・・・・・・・・・・・・・・ 282
ｵﾆﾉﾂﾉｶﾞｲ科 ・・・・・・・・・・・・・・・・・・・ 296
ﾍﾅﾀﾘｶﾞｲ科 ・・・・・・・・・・・・・・・・・・・ 297
ｷﾊﾞｳﾐﾆﾅ科 ・・・・・・・・・・・・・・・・・・・ 304
ｳﾐﾆﾅ科 ・・・・・・・・・・・・・・・・・・・ 306
原始有肺目
ｵｶﾐﾐｶﾞｲ科 ・・・・・・・・・・・・・・・・・・・ 310
ｹｼｶﾞｲ科 ・・・・・・・・・・・・・・・・・・・ 347
基眼目
ｳﾐﾏｲﾏｲ科 ・・・・・・・・・・・・・・・・・・・ 352
ｻｶﾏｷｶﾞｲ科 ・・・・・・・・・・・・・・・・・・・ 353
ﾓﾉｱﾗｶﾞｲ科 ・・・・・・・・・・・・・・・・・・・ 354
ﾋﾗﾏｷｶﾞｲ科 ・・・・・・・・・・・・・・・・・・・ 363
ｶﾜｺｻﾞﾗｶﾞｲ科 ・・・・・・・・・・・・・・・・・・・ 375

足襞目
アシヒダナメクジ科 377
柄眼目
オカモノアラガイ科 378
ノミガイ科 386
ヤマボタルガイ科 392
キバサナギガイ科 393
サナギガイ科 410
クチミゾガイ科 412
マキゾメガイ科 414
ミジンマイマイ科 417
ナタネガイモドキ科 420
キセルガイモドキ科 421
キセルガイ科 441

下　巻

第２部　調査結果
1. 分布図 ・・・・・・・・・・・・・・・・・・・・ 655
腹足綱
柄眼目
ｲﾄｶｹﾏｲﾏｲ科 ・・・・・・・・・・・・・・・・・・・・ 655
ｱﾌﾘｶﾏｲﾏｲ科 ・・・・・・・・・・・・・・・・・・・・ 656
ｵｶﾁｮｳｼﾞｶﾞｲ科 ・・・・・・・・・・・・・・・・・・・・ 657
ﾔﾏﾋﾀﾁｵﾋﾞ科 ・・・・・・・・・・・・・・・・・・・・ 665
ﾅﾀﾈｶﾞｲ科 ・・・・・・・・・・・・・・・・・・・・ 666
ｴﾝｻﾞｶﾞｲ科 ・・・・・・・・・・・・・・・・・・・・ 675
ﾊﾟﾂﾗﾏｲﾏｲ科 ・・・・・・・・・・・・・・・・・・・・ 680
ｺﾊｸｶﾞｲ科 ・・・・・・・・・・・・・・・・・・・・ 681
ｶｻﾏｲﾏｲ科 ・・・・・・・・・・・・・・・・・・・・ 687
ｲｼﾉｼﾀ科 ・・・・・・・・・・・・・・・・・・・・ 690
ﾅﾒｸｼﾞ科 ・・・・・・・・・・・・・・・・・・・・ 691
ﾎｿｱｼﾋﾀﾞﾅﾒｸｼﾞ科 ・・・・・・・・・・・・・・・・・・・・ 693
ｺｳﾗﾅﾒｸｼﾞ科 ・・・・・・・・・・・・・・・・・・・・ 694
ｵｵｺｳﾗﾅﾒｸｼﾞ科 ・・・・・・・・・・・・・・・・・・・・ 698
ﾍﾞｯｺｳﾏｲﾏｲ科 ・・・・・・・・・・・・・・・・・・・・ 700
ﾋﾗｺｳﾗﾍﾞｯｺｳｶﾞｲ科 ・・・・・・・・・・・・・・・・・・・・ 813
ﾆｯﾎﾟﾝﾏｲﾏｲ(ﾅﾝﾊﾞﾝﾏｲﾏｲ)科 ・・・・・・・・・・・・・・・・・・・・ 814
ｵﾅｼﾞﾏｲﾏｲ科 ・・・・・・・・・・・・・・・・・・・・ 914
ﾀﾜﾗｶﾞｲ科 ・・・・・・・・・・・・・・・・・・・・ 1122
二枚貝綱
イガイ目
ｲｶﾞｲ科 ・・・・・・・・・・・・・・・・・・・・ 1127
ｲﾀﾎﾞｶﾞｷ科 ・・・・・・・・・・・・・・・・・・・・ 1130
イシガイ目
ｶﾜｼﾝｼﾞｭｶﾞｲ科 ・・・・・・・・・・・・・・・・・・・・ 1132
ｲｼｶﾞｲ科 ・・・・・・・・・・・・・・・・・・・・ 1133
ﾁﾄﾞﾘﾏｽﾎｳｶﾞｲ科 ・・・・・・・・・・・・・・・・・・・・ 1152
ｶﾜﾎﾄﾄｷﾞｽｶﾞｲ科 ・・・・・・・・・・・・・・・・・・・・ 1153
ﾌﾅｶﾞﾀｶﾞｲ科 ・・・・・・・・・・・・・・・・・・・・ 1154
ｼｵｻｻﾞﾅﾐｶﾞｲ科 ・・・・・・・・・・・・・・・・・・・・ 1155
マルスダレガイ目
ｼｼﾞﾐ科 ・・・・・・・・・・・・・・・・・・・・ 1157
ﾏﾒｼｼﾞﾐ科 ・・・・・・・・・・・・・・・・・・・・ 1166
ﾄﾞﾌﾞｼｼﾞﾐ科 ・・・・・・・・・・・・・・・・・・・・ 1174
ﾏﾙｽﾀﾞﾚｶﾞｲ科 ・・・・・・・・・・・・・・・・・・・・ 1178
ﾊﾅｸﾞﾓﾘｶﾞｲ科 ・・・・・・・・・・・・・・・・・・・・ 1180
オオノガイ目
ｵｵﾉｶﾞｲ科 ・・・・・・・・・・・・・・・・・・・・ 1181
ｸﾁﾍﾞﾆｶﾞｲ科 ・・・・・・・・・・・・・・・・・・・・ 1183
ウミタケモドキ目
ｵｷﾅｶﾞｲ科 ・・・・・・・・・・・・・・・・・・・・ 1185

2. 集計表 ・・・・・・・・・・・・・・・・・・・・ 1189

3. 考　察 ・・・・・・・・・・・・・・・・・・・・ 1219
(1)陸産貝類 ・・・・・・・・・・・・・・・・・・・・ 1219
(2)淡水産貝類 ・・・・・・・・・・・・・・・・・・・・ 1240
4. まとめ ・・・・・・・・・・・・・・・・・・・・ 1251

第3部　資料
1. 自然環境保全基礎調査検討会名簿 ・・・・・・・・・・・・・・・・・・・・ 1257
2. 種の多様性調査(動物分布調査)　調査のてびき ・・・・・・・・・・・・・・・ 1259
3. 調査対象種一覧 ・・・・・・・・・・・・・・・・・・・・ 1269
4. 調査対象種変更点一覧 ・・・・・・・・・・・・・・・・・・・・ 1301
5. 調査協力者名簿 ・・・・・・・・・・・・・・・・・・・・ 1313

6. 分布図索引(和名50音順) ・・・・・・・・・・・・・・・・・・・・ 1317

第１部　調査方法

1. 種の多様性調査（動物分布調査)の概要

(1) 目的

本調査は、平成 5(1993)年度より第 5 回自然環境保全基礎調査の一環の動植物分布調査として、動物の主要分類群の全種・亜種(または一部の種) を対象に専門研究者の参加・協力を得て実施したものである(図 1－1)。なお、平成 6(1994)年度からは、「生物多様性調査(種の多様性調査)」として実施された(以下、本調査を「動物分布調査」という)。

わが国に生息する野生動物に関する自然環境保全施策としては、当面、絶滅のおそれのある種の保護や、人間生活との関わりの中で適切な保護管理を要する種に対する施策が優先的に講じられているところであるが、動物分布調査は、これら施策の対象となるべき種の洗い出しや、今後講ずべき施策検討のための、基礎的かつ客観的資料を提供する目的で、全国的分布の現状及び経年変化の状況を把握しようとするものである。

(2) 調査の内容及び方法

本調査の最終的目標は、わが国に産する全ての動物種について、分布の現状を把握するとともに調査の積み重ねにより経年変化状況も把握しようとするものである。このために必要な最小限の情報は「いつ、どこに、何が」いたかということである。また、必要に応じ情報源をたどるためには「誰が」報告したかということも重要である。本調査では、調査対象種が多く、また、多数の調査員(専門研究者) の協力を得て実施するため、調査項目は上記に示すできるだけ単純かつ客観的な資料を得るためのものに絞りこんだ。

これらの調査項目に関する具体的な調査方法及び調査体制ならびに今回調査における調査対象種については、前々回・前回調査と同様、環境庁(当時)が設置した自然環境保全基礎調査検討会の下に動物の各分類群ごとに設けた分科会(以下「分科会」という)における検討作業を経て下記のとおり決定された。

なお、鳥類については、本報告書に記述されている調査方法、とりまとめ方法とは異なる方法で実施されたため、特に断りがない場合、本報告書における記述は鳥類を除く全調査分類群を対象としたものである。

①調査対象種

今回の調査では、生態系の主要な位置を占め、分類学的知見の蓄積がある等の要件を満たし、さらに調査実施体制の構築が可能という観点を加味して次の分類群に属する全部または一部の種・亜種を対象とした。

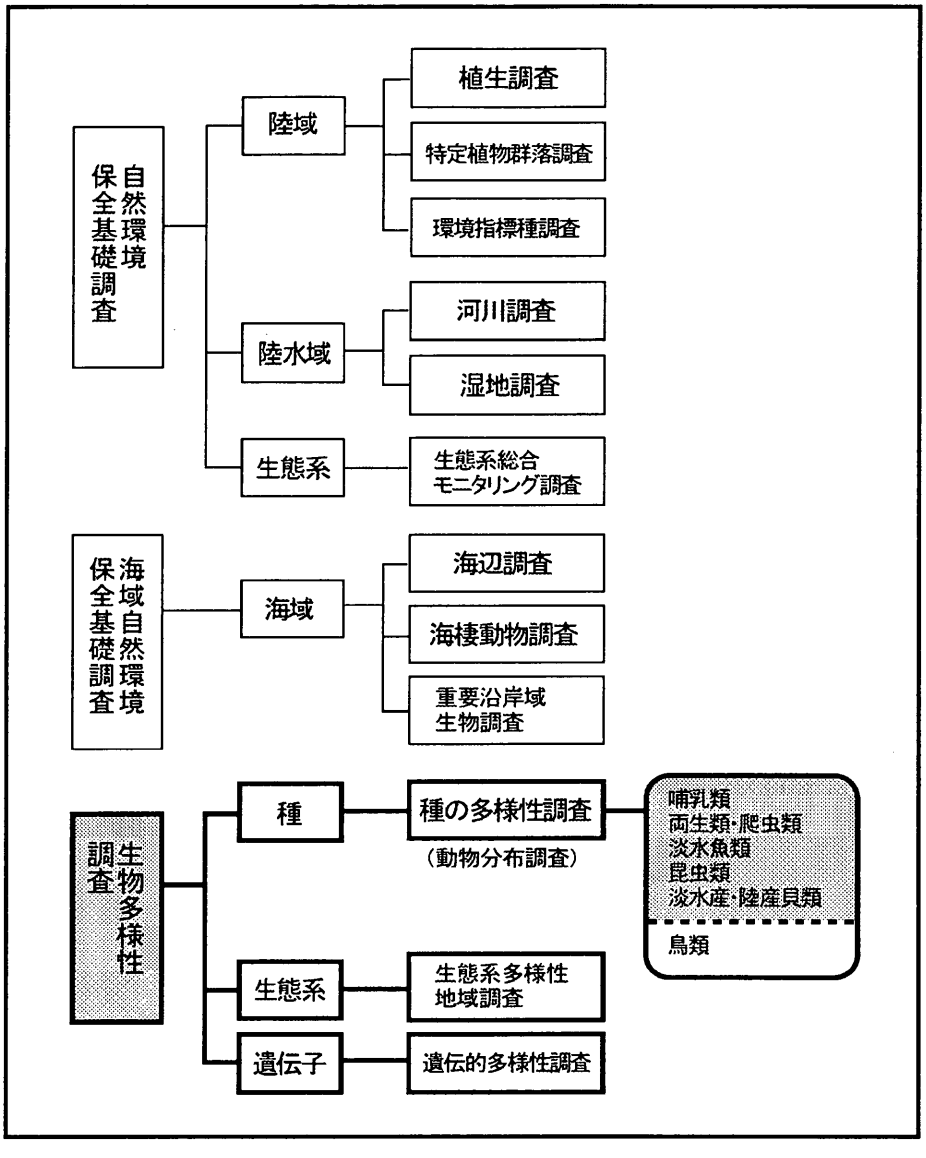

図 1－1　自然環境保全基礎調査骨子

ア．哺　　乳　　類(全種)
イ．鳥　　類(　〃　)
ウ．両生類・爬虫類(　〃　)
エ．淡　水　魚　類(　〃　)
オ．昆　　虫　　類(トンボ類・セミ類及び水生半翅類(一部)・チョウ類・ガ類(一部)・甲虫類(一部))
カ．陸産及び淡水産貝類(全種)

今回の調査から、水生昆虫を代表する分類群としてアメンボ等の半翅類、ゲンゴロウ等の甲虫類のそれぞれ一部を新規の調査対象種とした。

これらの調査対象種群について、本調査における種名の呼称の統一を図るとともに既存の知見を整理するため、新たに本調査用の調査対象種一覧(巻末資料 3)を各分科会において作成した。調査対象種一覧は、過去の調査でとりまとめられた調査対象種一覧を参考に、種の追加整理・名称の修正を行うなどして作成され、種・亜種の学名及び和名を対応させるとともに電算処理のためのコード番号が付されている。この際、前回調査以降分類学上の変更が生じた種については、別途調査対象種変更点一覧(巻末資料 4)としてとりまとめた。

②分布地

調査対象種の分布地を記録する方法としては、地名呼称によるあいまいさを避け、電算処理を容易とするために、「標準地域メッシュ・システム」(昭 48.7.12 行政管理庁告示第 143 号「統計に用いる標準地域メッシュ及び標準地域メッシュコード」)による第 3 次地域区画(「基準地域メッシュ」または「3 次メッシュ」ともいう。本報告書では以下「3 次メッシュ」という。)を基本とした。この 3 次メッシュの大きさは、タテ(緯度差)30 秒、ヨコ(経度差)45 秒であり、おおむね 1km×1km である。

なお、補助情報として従来どおりの地名による表記も採用し、メッシュコードのチェックが可能となるようにした。なお、今回調査では、一部過去の記録も収集したため、3 次メッシュの特定が不可能な場合には「第 2 次地域区画」(以下「2 次メッシュ」という。約 10km×10km の範囲で、1/25,000 地形図 1 枚分に対応する)により記録した。

■メッシュコードの付け方

「標準地域メッシュ・システム」(昭 48. 行政管理庁告示第 143 号「統計に用いる標準地域メッシュ及び標準地域メッシュコード)は、一定の経線、緯線で地域を網の目状に区画する方法を用いている(下図のとおり)。

第 1 次地域区画は、経度差 1 度、緯度差 40 分で区画された範囲を指す。第 2 次地域区画は、第 1 次地域区画を縦横 8 等分したもので、第 3 次地域区画は第 2 次地域区画を縦横 10 等分したものである。一般に、この第 3 次地域区画のことを「基準地域メッシュ」あるいは「第 3 次メッシュ」と呼ぶ。

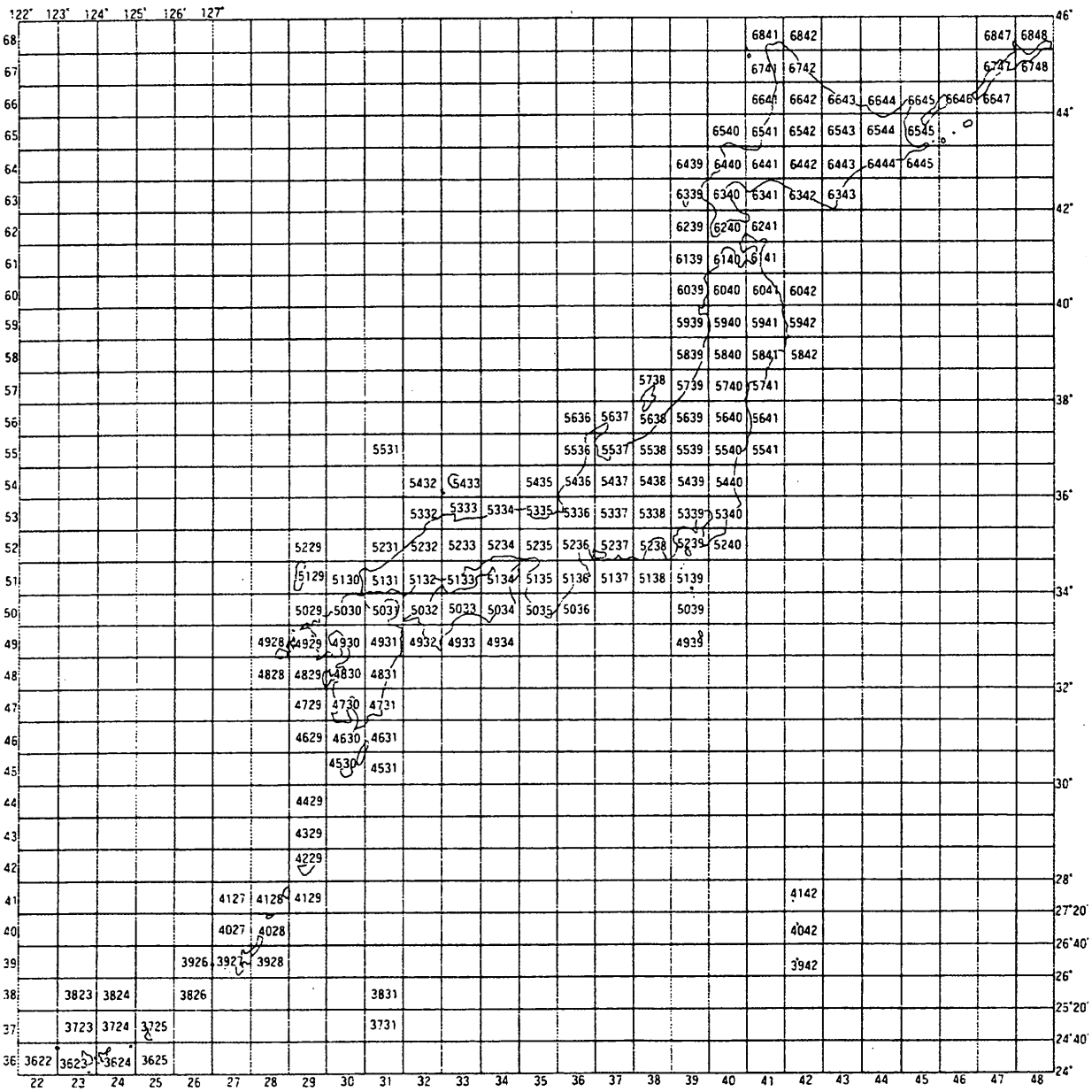

図 1−2　第 1 次地域メッシュコード一覧

表1−1　メッシュコードの付け方

	メッシュコードの桁数	メッシュコードの付け方	例
第1次地域区画	4桁	●上2桁：南端緯度×1.5 （ただし、分の単位も含む） ●下2桁：西端経度の下2桁 ●南端緯度36° 00′ 西端緯度138°の場合 〈上2桁＝36×1.5＝54〉 〈下2桁＝38〉 →メッシュコードは [5438]	36° 40′ 36° 00′ 約80×80km
第2次地域区画	6桁	●上4桁：第1次地域区画のメッシュコード ●5桁目：第1次地域区画の縦の等分区画に南から0～7の番号をつけ、これをそれぞれの区画を示す数字とする ●6桁目：第1次地域区画の横の等分区画に西から0～7の番号をつけ、これをそれぞれの区画を示す数字とする ●右図の○印のメッシュコードは [543823]	第1次地域区画 （メッシコード5438） 7 6 5 4 3 2 1 0 0 1 2 3 4 5 6 7 約10×10km
基準地域メッシュ・第3次地域区画	8桁	●上6桁：第2次地域区画のメッシュコード ●7桁目：第2次地域区画の縦の等分区画に南から0～9の番号をつけ、これをそれぞれの区画を示す数字とする ●8桁目：第2次地域区画の横の等分区画に西から0～9の番号をつけ、これをそれぞれの区画を示す数字とする ●右図の○印のメッシュコードは [54382343]	第2次地域区画 （メッシコード543823） 9 8 7 6 5 4 3 2 1 0 0 1 2 3 4 5 6 7 8 9 約1×1km

③調査時期

今回調査は、全分類群について平成9(1997)年度～10(1998)年度に実施した(一部、とりまとめの段階で得られた平成11年度以降のデータも含む)。また、調査期間中のデータのみでは分布図を作成するには不十分であったため、過去の記録、標本等であっても採用することとし、前回調査(第4回自然環境保全基礎調査)以降のデータ(平成4年度以降)を中心に収集・記録した。

調査年月日は、実際に記録(観察もしくは標本採集)された時点を調査票に記入した。

④調査体制

本調査では、前回調査に引続き全国各地の調査員(専門研究者)が、自らのフィールドで得た情報を直接環境庁(当時)に報告し、環境庁はこれらの報告を集計して調査員に還元することにより、今後の継続的情報収集に資する調査網づくりと調査精度の向上を目指す調査体制を採用した。

特に動物の分布調査においては、目指す動物との出合の機会は偶然性に左右され、少数の調査員が限られた期間に十分なデータを収集することは困難であるため、継続的・反復的調査の必要性が高い。

また、本調査の調査員は、種の分類・同定に関する確かな知識と能力を備えていることが必須である。一方で、過去の調査においては、参加依頼対象者が限定されていたため、調査協力者の絶対数が十分でないことが指摘されていた。

このため、分科会検討員や学会等から推薦された専門研究者に加え、参加承諾頂いた協力者から、さらに推薦を受けるなどして、広範な専門研究者に対し、環境庁から調査への協力要請を行い、承諾頂いた方々を中心とした調査体制を作った。

調査承諾者は全分類群を通じ、延べ 4,894 人であり、うち 3,433 人より実際にデータの提供を受けた。

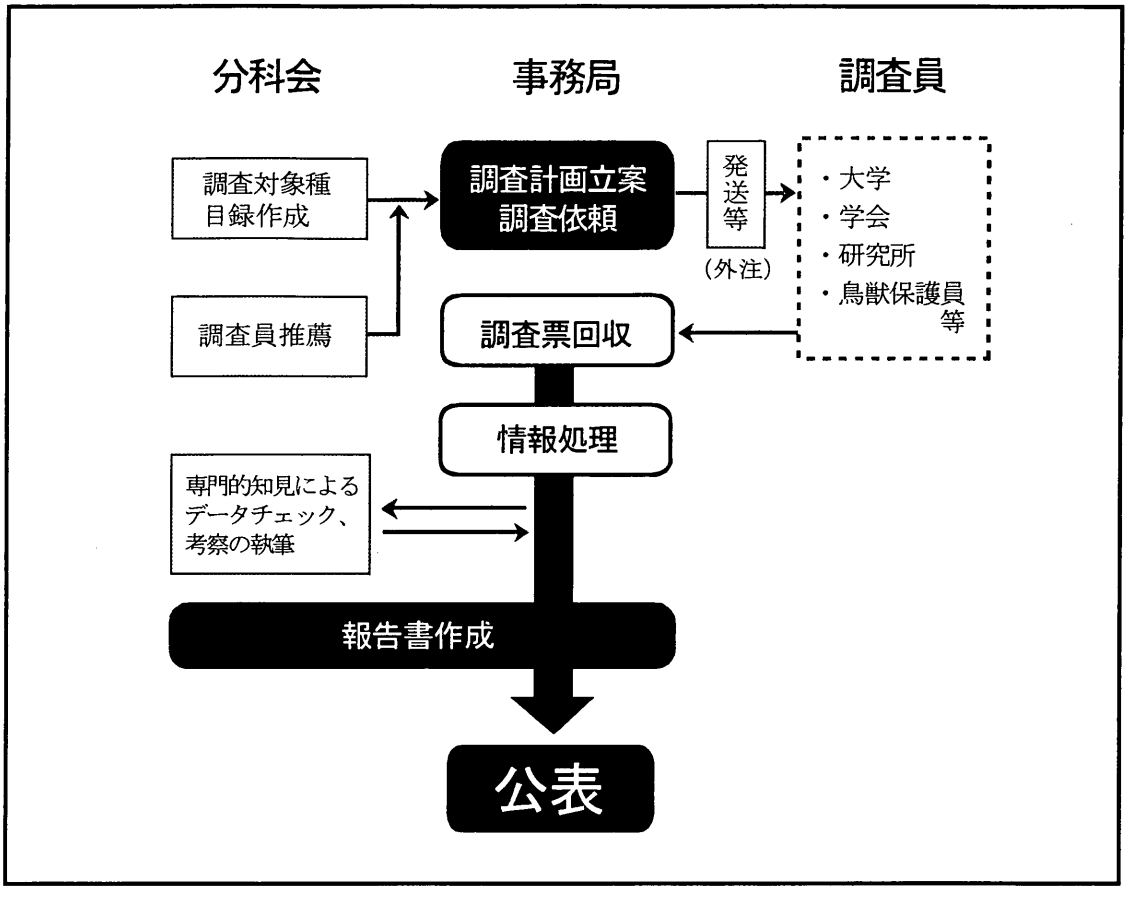

図 1－3　調査体制

⑤実施方法

各調査員には、調査のてびき(巻末資料 2 参照)のほか、次に示す調査票、メッシュ地形図を送付し、原則として平成 10(1998)年 11 月 30 日までに調査結果を環境庁あて返送するよう依頼した。

ア．調査票

調査票は、分類群別に、図 1－4 に示すような 2 種類の様式のものを使用した。これは、調査員の作業の便を考慮したもので、「調査地」ごとの情報整理には、タテ型の調査票(E 票)、「種」ごとの情報整理には、ヨコ型の調査票(N 票)というように自由に選択して使用できることとした。

種の多様性調査(動物分布調査)調査票

E 2 | 0 1 | 淡水産貝類

調査者名　(姓)　(名)　カタカナ

調査者コード

メッシュコード

調査年月日　1 9　年　月　日

調査地　都道府県　市区町村

00010 イガガノコガイ
00020 イシマキガイ
00030 カノコガイ
00050 ツバサカノコガイ
00060 ドングリガノコガイ
00070 カバクチカノコガイ
08890 ヒロクチカノコガイ
00040 オカイシマキガイ

08910 カミングフネアマガイ
00090 ベッコウフネアマガイ
00080 フネアマガイ

00980 マルタニシ
00970 オオタニシ
00990 ナガタニシ
01000 ヒメタニシ

07490 スクミリンゴガイ
(ジャンボタニシ)

01030 ビワコミズシタダニ
01020 ニホンミズシタダニ
07500 キザキコミズシタダニ
01010 ミズシタダニ

01190 アッカミジンツボ
01160 サガノミジンツボ
01150 コバヤシミジンツボ
01180 コウチミジンツボ
01170 ナナツガマミジンツボ

01140 アキヨシミジンツボ
01210 ナナツガマホラアナミジンニナ
01200 ホラアナミジンニナ

09070 オキナワミズゴマツボ
01230 エドガワゴマツボ
01220 ミズゴマツボ

01250 イナバマメタニシ
01260 ヒメマルマメタニシ
01240 エゾマメタニシ
01270 マメタニシ

01421 クリイロカワザンショウガイ
01430 オオクリイロカワザンショウガイ
01440 ムシヤドリカワザンショウガイ
09100 サツマクリイロカワザンショウ
01450 ヨシダカワザンショウガイ
01400 カワザンショウガイ
09130 テシオカワザンショウガイ
01410 アズキカワザンショウガイ

01521 ヌノメカワニナ
01522 タイワンカワニナ
01480 ネジヒダカワニナ
01490 オガサワラカワニナ
01500 アマミカワニナ
07540 ヨシカワニナ
01510 タケノコカワニナ
07550 スグカワニナ
01470 イボアヤカワニナ

01460 トウガタカワニナ

01560 タテヒダカワニナ
08491 イボカワニナ
08640 ナカセコカワニナ

01581 ヤマトカワニナ
(チクブカワニナ)
08650 カゴメカワニナ
01550 クロダカワニナ
01530 カワニナ
01532 チリメンカワニナ

01630 ソナレガイ
01640 カシノメガイ
01650 ナガオカミミガイ
01820 コハクオカミミガイ
09260 サカマキオカミミガイ
01750 カタシイノミミガイ
01740 ウラシマミミガイ
01760 シイノミミミガイ
01810 オカミミガイ
01610 マキスジコミミガイ
01620 クリイロコミミガイ
01600 ヘソアキコミミガイ
01670 ハマシイノミガイ
01700 アツクチハマシイノミガイ
01680 スジハマシイノミガイ
01660 ツヤハマシイノミガイ
01720 ヌノメハマシイノミガイ
09330 チビハマシイノミガイ

01710 キヌカツギハマシイノミガイ
01730 キヌメハマシイノミガイ
01690 ホソハマシイノミガイ
01830 ナギサノシタタリガイ
01590 ヒズメガイ
01800 オキヒラシイノミガイ
01780 ヒメヒラシイノミガイ
01790 クロヒラシイノミガイ
01770 マダラヒラシイノミガイ

01890 サカマキガイ

01900 ヒメモノアラガイ
01910 コシダカヒメモノアラガイ
01920 モノアラガイ
01940 タイワンモノアラガイ
01950 ハマダモノアラガイ
01930 オウミガイ

01960 カワネジガイ
02030 カドヒラマキガイ
01970 ヒダリマキモノアラガイ
02010 ヒラマキミズマイマイ
02060 クロヒラマキガイ
02050 ハブタエヒラマキガイ
02020 ヒメヒラマキミズマイマイ
02040 ミズコハクガイ
02000 トウキョウヒラマキガイ
01990 クルマヒラマキガイ
(レンズヒラマキガイ)
02070 インドヒラマキガイ

(裏面に続く)

※生息確認種に○印をつける

01980 ヒラマキガイモドキ

07580 スジイリカワコザラガイ
02080 カワコザラガイ
02090 コビトノボウシサラガイ

06980 カワシンジュガイ

09510 フネドブガイ
07090 マルドブガイ
07100 ドブガイ
07071 カラスガイ
07072 メンカラスガイ

07060 イケチョウガイ
07010 オバエボシガイ
07020 マツカサガイ
07031 オトコタテボシガイ
07040 ニセマツカサガイ
06980 トンガリササノハガイ
06970 ササノハガイ
07080 オグラヌマガイ
07050 カタハガイ
06991 イシガイ
07000 タテボシガイ

09581 タイワンシジミ

08560 カネツケシジミ
07120 ヤマトシジミ
07140 マシジミ
07130 セタシジミ
07160 リュウキュウヒルギシジミ
07150 ヤエヤマヒルギシジミ

07250 ホラアナマメシジミ
07220 ハイイロマメシジミ
07210 コバンナリマメシジミ
07240 ハベマメシジミ
07180 フクイマメシジミ
07230 マメシジミ

07170 カワムラマメシジミ
07190 ニホンマメシジミ
07260 チビマメシジミ

07290 ビワコドブシジミ
07281 ドブシジミ
07270 エゾドブシジミ

その他の確認種

環境庁自然保護局自然環境調査室

図1-4-1 第5回動物分布調査表(淡水産貝類) E表(表・裏)

種の多様性調査(動物分布調査)調査票

E 2

0 2 陸産貝類

調査者名

(姓)　(名)

カタカナ

調査者コード

メッシュコード

調査年月日　年　月　日　日

1 9

調査地　都道府県　市区町村

00100 ゴマオカタニシ
00130 ベニゴマオカタニシ
00250 ハコダテヤマキサゴ
00140 ヤマキサゴ
00380 ヤマタニシ
00381 アツブタガイ
00300 サドヤマトガイ
08130 ミジンヤマタニシ
00371 ヤマクルマガイ
00450 アズキガイ
00580 ミヤコムシオイガイ
00491 ハリマムシオイ
00540 ムシオイガイ
07420 ゴマガイ
00691 イブキゴマガイ
07471 シコクゴマガイ
00681 ヒダリマキゴマガイ
01050 ヤマトクビキレガイ
01070 クビキレガイモドキ
01101 ニクイロシブキツボ
01300 ヘソカドガイ

01670 ハマシイノミガイ
01870 ニホンケシガイ
01840 スジケシガイ
01850 ケシガイ
02132 ヒメオカモノアラガイ
02120 ナガオカモノアラガイ
02110 オカモノアラガイ
02230 ノミガイ
02250 ヤマボタルガイ
02390 クチマガリスナガイ
02371 スナガイ
02320 キバサナギカイ
02330 ヤマトキバサナギガイ
02430 マルナタネガイ
02460 ミジンマイマイ
02580 クリイロキセルガイモドキ
07641 フトキセルガイモドキ
02570 キセルガイモドキ
03860 オオタキコギセル
03831 ナミコギセル
03571 オオギセル
(マルテンスギセル)

03621 コンボウギセル
03450 トノサマギセル
07830 オオトノサマギセル
03490 チュウゼンジギセル
02604 スグヒダギセル
08660 シイボルトコギセル
02971 ハゲギセル
07880 アワジギセル
03050 チビギセル
02952 ツムガタモドキギセル
02953 ツムガタギセル
03980 ヒロクチコギセル
08670 ヒクギセル
03701 ナミギセル
03361 ウスベニギセル
03160 シリオレギセル
07950 ホソヒメギセル
03581 オキギセル
03531 ヒメギセル
02590 ヒカリギセル
04040 オカチョウジガイ
04320 パツラマイマイ
04460 ヤマナメクジ
04900 キビガイ
04730 ハリマキビ
08621 カサキビ
05270 ウラジロベッコウ

05680 シメクチマイマイ
05630 コシタカコベソマイマイ
05840 ケハダビロウドマイマイ
05850 ヒメビロウドマイマイ
05721 ニッポンマイマイ
05722 カドバリニッポンマイマイ
05611 コベソマイマイ
05760 ヤマタカマイマイ
06682 ウスカワマイマイ
06061 コウベマイマイ
06301 オオケマイマイ
06630 ヒメマイマイ
06570 オナジマイマイ
08750 クチベニマイマイ
06810 ハコネマイマイ
06852 ムツヒダリマキマイマイ
06772 ギューリキマイマイ
06871 オオタキマイマイ
06711 ツクシマイマイ
06791 ミスジマイマイ
08631 ヒダリマキマイマイ
06741 クロイワマイマイ
06840 セトウチマイマイ
06661 エゾマイマイ
06670 ホンブレイキマイマイ
06411 マメマイマイ
06390 エンスイマイマイ
06450 オトメマイマイ
06930 タワラガイ

※生息確認種に○印をつける

その他の確認種

環境庁自然保護局自然環境調査室

図1−4−2　第5回動物分布調査表(陸産貝類)　E表(表・裏)

種の多様性調査(動物分布調査)調査票

N　2

0 1　淡水産貝類

調査者名
(姓)　(名)
カタカナ

調査者コード

採集者名

種名コード

種名

メッシュコード	調査地		年	月	日	生息環境
――		19				
――		19				
――		19				
――		19				
――		19				
――		19				
――		19				
――		19				
――		19				
――		19				
――		19				
――		19				
――		19				
――		19				
――		19				
――		19				
――		19				
――		19				

標本所蔵場所

環境庁自然保護局自然環境調査室

図 1－4－3　第 5 回動物分布調査票　N票(表・裏)

イ．メッシュ地形図

調査地(分布地)のメッシュコードを読みとるために、5 万分の 1 地形図上に 3 次メッシュ区画線等を加刷し、地形図の 1/4 の範囲を 1 ページにまとめたものを都道府県単位で冊子とした「1/5 万メッシュマップ」を今回新たに作成し、各調査員が必要とする調査地域分を配布した。(図 1－5 参照)

図1−5　自然環境保全基礎調査用　都道府県別メッシュマップ

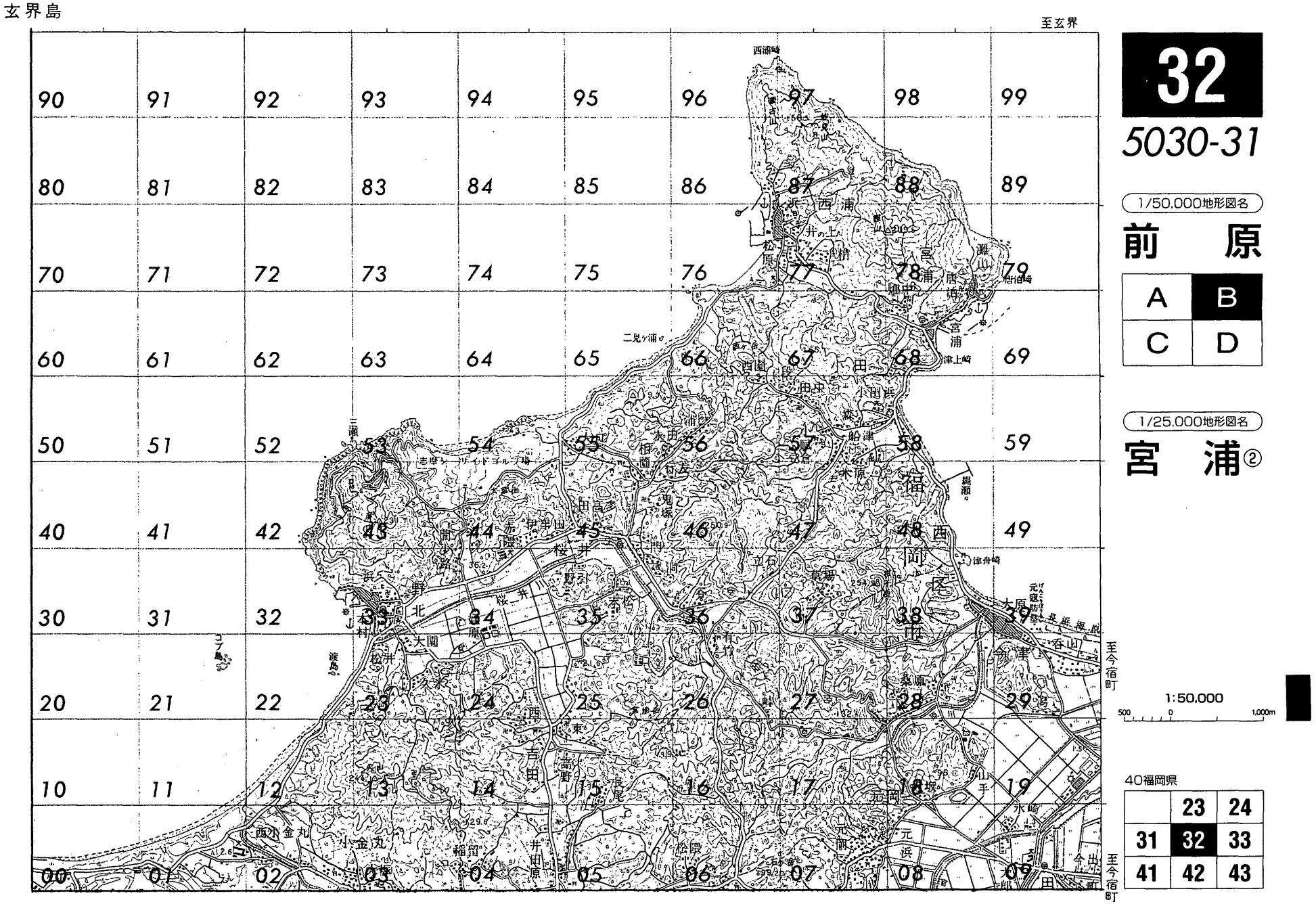

2. 取りまとめの方法

(1) 情報処理の内容と方法

情報処理は図 1－6 の手順で進められた。

①入力

調査員より返送された調査票は、記入の不備等を点検した上で、分類群別、調査票種別(タテ型、ヨコ型)ごとに整理番号を付し、分類群別マスターファイル(MT)を作成した。

②データの点検

データの記入ミス、調査対象種の誤認等を訂正するため、次に示す 3 通りの方法でデータの点検を行い、必要に応じ調査者に照会するなどにより、所要の訂正を行った。

なお、本作業を行うにあたっては、マスターファイルを編集し、作業用ファイルを作成するとともに、分布図出力及び調査票検索システムを作成した。

点検の結果、訂正等を要するデータについては、マスターファイルに遡って訂正した。

ア．論理チェック

データの中にあってはならない空白もしくは許されたもの以外の数字、符号、文字がないかどうかを点検するとともに、各項目のコード番号として用いられている範囲(レンジ)外のコード番号がないかどうかを点検した。

イ．メッシュコードの点検

メッシュコード表との照合を行い、明らかに陸地(陸生種の場合)を含まないメッシュコードの記入された調査票を検索し、調査票記入の調査地(地名)、もしくは調査者への照会に基づき訂正を行った。

ウ．専門家による点検

各分類群ごとの分科会検討委員等によって抽出された、分布図上で、明らかに誤りと考えられるデータ、これまでの知見に照らして疑問のあるデータについて、調査票に遡って点検を行い、必要に応じ調査員に照会を行った上で所要の訂正または削除を行った。

③分布図及び集計表の出力

第 3 回及び第 4 回自然環境保全基礎調査動植物分布調査結果のマスターファイルと統合し、上記の点検修正作業を経た上で本報告書掲載の分布図及び集計表の

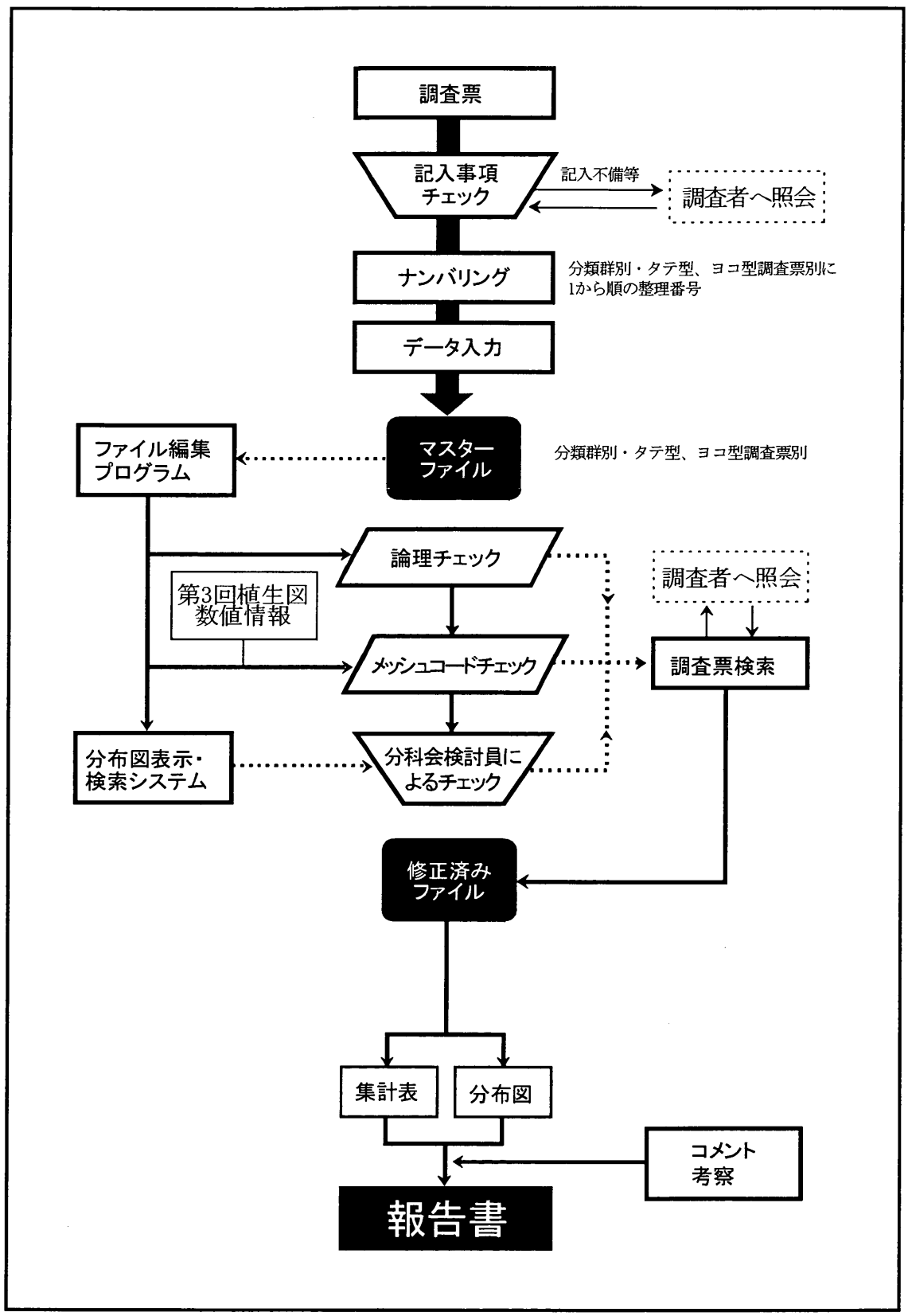
調査票
記入事項
チェック
記入不備等
調査者へ照会
ナンバリング
分類群別・タテ型、ヨコ型調査票別に
1から順の整理番号
データ入力
ファイル編集
プログラム
マスター
ファイル
分類群別・タテ型、ヨコ型調査票別
論理チェック
調査者へ照会
第3回植生図
数値情報
メッシュコードチェック
調査票検索
分布図表示・
検索システム
分科会検討員に
よるチェック
修正済み
ファイル
集計表
分布図
コメント
考察
報告書

図 1－6　情報処理の手順

出力を行った。

(2) 調査結果の検討及び考察

調査結果については、分類群ごとに分科会で下記のとおり検討を行った。

①分布図の表示単位

本調査の原データは、前述のとおり 3 次メッシュ(約 1km×1km：一部除く)単位で収集されたが、今回のとりまとめにおいて作成する分布図は次の観点から原則として 2 次メッシュ(約 10km×10km)単位で表示することとした。

ア．全国的分布図として見る場合、見やすいものであること。

イ．乱獲等の人為による影響を考慮し、公表により生息地が特定されないよう配慮した表示単位であること。

ウ．各種開発にあたり、配慮すべき地域(貴重種の生息地等)に関する基礎的情報をあらかじめ提供することは、自然環境保全上重要であるので、上記イ．の観点も踏まえ公表可能な表示単位であること。

なお、分布図の基図については、日本全図を用いることを原則としてきたが、分布が限定され、日本全図では判読しにくい種を考慮し、特定の島嶼等に分布することが明らかな種についてはその地域の拡大図を採用した。拡大図の要件には当てはまらないが、特に判読しにくい種については、適宜メッシュを○印で囲むこととした。

②分布図についてのコメント

今回調査では、調査の期間が限られており、また分類群あるいは地域によっては十分な調査員数が確保できなかったこと等から、調査対象種すべてについて従来から知られている分布パターンを十分表した分布図が作成されたわけではない。

そこで、分布図の誤った解釈や不適切な引用を避けるために、各分科会検討員によりそれぞれの調査対象種がどの程度従来から知られている分布パターンを表現できているかについて類型区分の判定を行い、分布図上に短いコメントとして付記することとした(第 2 部　調査結果の項参照)。

③考察

調査結果に関する考察は、各分科会において選出された担当者により執筆された。

(3) 分類群別の調査状況

分類群別の調査状況は表 1－2 のとおりである。今回調査の集計結果を上段に、第 3 回からの調査全ての累計の集計結果を下段に示す。

表 1－2　分類群別調査状況

(今回調査)

対象分類群	調査対象種数	報告種数	未報告種数	延べ報告件数	延べ報告2次ﾒｯｼｭ数	延べ報告3次ﾒｯｼｭ数	報告2次ﾒｯｼｭ数	報告3次ﾒｯｼｭ数	調査員数
哺乳類	124(271)	108	16	26,902	12,104	22,164	2,668	10,709	1,223
両生類・爬虫類	164	150	14	29,258	12,413	23,226	2,208	10,500	278
淡水魚類	343	318	25	51,654	20,572	37,881	1,950	7,225	250
トンボ類	206	205	1	84,798	37,094	54,539	2,868	10,882	293
チョウ類	311	269	42	139,642	57,692	101,842	3,117	18,463	551
セミ類・水生半翅類	74	73	1	12,646	6,690	10,497	1,693	5,115	217
ガ類	122	113	9	18,435	11,014	13,080	1,375	2,846	163
甲虫類	377	361	16	33,837	19,199	26,258	2,502	8,206	245
陸産淡水産貝類	1,236	1,089	147	52,404	27,030	44,082	2,238	9,707	218
計	2,957	2,686	271	449,576	203,808	333,569	20,619	83,653	3,438

(全調査累計)

対象分類群	調査対象種数	報告種数	未報告種数	延べ報告件数	延べ報告2次ﾒｯｼｭ数	延べ報告3次ﾒｯｼｭ数	報告2次ﾒｯｼｭ数	報告3次ﾒｯｼｭ数	調査員数
哺乳類	124(271)	116	8	254,218	32,783	241,972	4,247	118,107	2,526
両生類・爬虫類	164	160	4	41,154	16,422	31,124	2,731	14,073	319
淡水魚類	343	327	16	111,697	38,061	76,105	2,975	15,429	356
トンボ類	206	206	0	107,717	44,452	66,869	3,083	13,358	319
チョウ類	311	276	35	307,069	98,767	213,433	3,526	31,536	700
セミ類・水生半翅類	74	73	1	18,790	8,969	14,507	2,279	7,201	238
ガ類	122	114	8	40,063	21,529	26,821	1,670	3,902	189
甲虫類	377	368	9	50,947	26,733	35,531	2,927	10,557	284
陸産淡水産貝類	1,236	1,155	81	144,412	53,676	107,750	3,204	21,486	316
計	2,957	2,795	162	1,076,066	341,392	814,112	26,642	235,649	5,247

注)

・調査対象種数	：各報告書の巻末資料に示された調査対象種・亜種(コード番号が付されたもの)の数である。なお、哺乳類については調査コードを付した 271 種・亜種で情報を収集したが、集計・公表に関しては種単位(124 種)で行うこととした。
・報告種数	：本調査の結果、分布に関する報告がされた種・亜種の数である。
・未報告種数	：対象種中、分布に関する報告がなされなかった種・亜種の数である。
・延べ報告件数	：各調査票に記載された情報のうち、記入ミス、記入漏れ等により不採用となった情報を除いた分布情報の総数である。
・延べ報告メッシュ数	：上記延べ報告件数の分布情報から、同一種、同一メッシュにおける報告を統合し、「種ーメッシュコード」という単位で整理して得られた数である。
・報告メッシュ数	：当該分類群において、いずれかの種の報告が得られた 2 次/3 次メッシュの数である。
・調査員数	：各分類群ごとに、報告をよせられた調査員の数。

3. 陸産及び淡水産貝類の調査実施状況

(1) 調査対象種

日本産(含む移入種)の既知の陸産及び淡水産貝類 1,236 種・亜種全種を調査対象とした(巻末資料 3　対象種一覧参照)。

(2) 調査員

調査員の居住地(都道府県)別人数は、表 1−3 のとおりである。

今回の調査において、分科会検討員より推薦された専門研究者の中から 218 名(前回調査比約 1.0 倍)が参加・協力した(表 1−3 右列)。過去 2 回の調査もあわせると、本調査に参加した調査員の数は累計 316 名である(表 1−3 左列)。

表 1−3　調査員居住地(都道府県)別人数

都道府県	調査協力者数		
	累計	前回	今回
北海道	15	11	7
青森県	5	4	2
岩手県	2	1	1
宮城県	3	1	3
秋田県	6	6	3
山形県	3	0	3
福島県	1	0	1
茨城県	10	5	6
栃木県	2	2	0
群馬県	3	2	3
埼玉県	6	6	3
千葉県	10	9	6
東京都	25	21	12
神奈川県	16	10	13
新潟県	6	5	4
富山県	3	1	2
石川県	4	1	4
福井県	1	1	1
長野県	8	5	6
岐阜県	8	6	7
静岡県	9	8	5
愛知県	19	15	10
三重県	7	5	5

都道府県	調査協力者数		
	累計	前回	今回
滋賀県	10	4	7
京都府	2	1	2
大阪府	17	13	14
兵庫県	26	20	21
和歌山県	5	3	5
鳥取県	4	3	1
島根県	4	2	4
岡山県	5	1	5
広島県	11	7	10
山口県	12	5	10
徳島県	5	3	3
香川県	2	2	2
愛媛県	5	3	4
高知県	2	0	2
福岡県	5	3	3
佐賀県	1	0	1
長崎県	5	4	3
熊本県	3	2	1
大分県	3	2	3
宮崎県	1	1	0
鹿児島県	11	11	6
沖縄県	5	2	4
総計	316	217	218

(3) 調査状況

①全国の調査状況

陸産及び淡水産貝類に係る調査状況は表 1－4 のとおりである。

また、当該分類群のいずれかの種について報告のあった 2 次メッシュをすべて表示したものを図 1－7 に示す。

表 1－4　陸産及び淡水産貝類調査状況総括表

	今回調査/全累計
調査対象種数	1,236/1,236
報告のあった種数	1,089/1,155
延べ報告件数　*1	52,404/144,412
延べ報告2次メッシュ数　*2	27,030/53,676
延べ報告3次メッシュ数　*3	44,082/107,750
報告2次メッシュ数　*4	2,238/3,204
報告3次メッシュ数　*5	9,707/21,486
調査員数	218/316

*1　報告された分布情報の総数

*2　*1 のうち、同一種、同一メッシュ(2 次メッシュ)における情報を統合して得られた延べ数(種別分布図に記されたプロット数の総合計)

*3　*1 のうち、同一種、同一メッシュ(3 次メッシュ)における情報を統合して得られた延べ数

*4　当該分類群のいずれかの種について報告のあった 2 次メッシュ数(全国：4,866 メッシュ)

*5　当該分類群のいずれかの種について報告のあった 3 次メッシュ数(全国：386,555 メッシュ)

②収集データの年代別状況

収集されたデータの調査年代別の内訳は、表 1－5 のとおりである。ただし、分布図(図 1－7)では、全報告データのうち、同一種、同一 2 次メッシュの報告については、最新のデータをもって代表させ集計しているため、分布図上のメッシュ合計値と、表の合計値は一致しない。

表 1－5　収集データの年代別状況

データ収集時期	報告件数	比(%)
1900年代	3	0.00
1910年代	6	0.00
1920年代	6	0.00
1930年代	55	0.04
1940年代	177	0.12
1950年代	685	0.47
1960年代	6,319	4.38
1970年代	24,088	16.68
1980年代	54,260	37.57
1990年代	58,232	40.32
調査年代無記入	581	0.40
	144,412	100.00

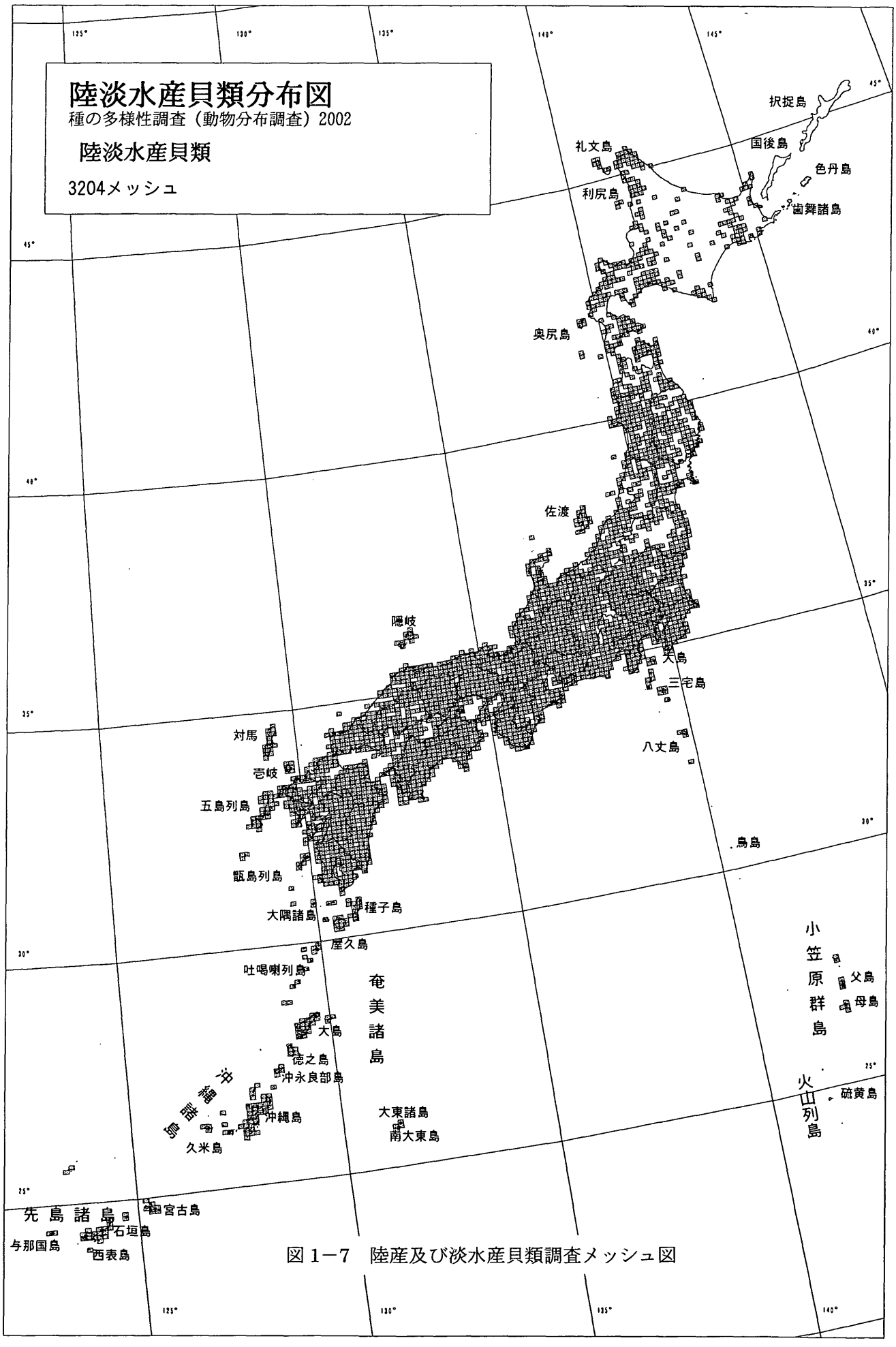

図1−7　陸産及び淡水産貝類調査メッシュ図

第２部　調査結果

1. 分布図

第 1 部で示したように、本報告では過去の調査データも用いて分布図を作成した。調査対象種のうち、1 件でも報告があった種(亜種)は分布図を作成している。分布図の配列は、分類順(巻末資料 3「調査対象種一覧」に示された調査対象種・亜種の順)である。

なお、対象種一覧において下位の亜種も含め調査対象となっている種に関しては、その種に関する報告に加え、亜種の報告を加算した上で集計している。(例：00220(種)オキナワヤマキサゴは種として 4 メッシュ(2 次メッシュ換算：以下同)の報告があったが、00221(亜種)オキナワヤマキサゴは 26 メッシュ、00222 ヤセオキナワヤマキサゴは 12 メッシュの報告があった。分布図ではこれらの報告を加算し、重複を排除した 34 メッシュを種オキナワヤマキサゴの報告メッシュ数とした。)

前回調査までに情報が得られていなかった種のうち、今回調査で分布図の作成が出来たのは以下の 194 種(新規種含む)である。

(○は今回の調査より新規調査対象となったもの)

09850	ツボミガイ	○
08800	シボリガイ	○
08810	ハナガスミカノコガイ	○
08820	マングローブアマガイ	○
08830	ヒラマキアマオブネガイ	○
08850	イナズマカノコガイ	○
08870	シマカノコガイ	○
08900	ゴシキカノコガイ	○
00410	イトマキミジンヤマタニシ	
00340	オキナワヤマタニシ	
00270	トクノシマヤマトガイ	
00380	ヒラセアツブタガイ	
00430	オオシマアズキガイ	
00590	イトウムシオイガイ	
00490	ハリマムシオイガイ	
00520	サツマムシオイガイ	
00523	ヌメクビムシオイガイ	
00480	トクノシマムシオイガイ	
09710	ヒダゴマガイ	○
00870	ワキシメゴマガイ	
00872	コシボソゴマガイ	
00850	クニガミゴマガイ	
08920	ハンミガキゴマガイ	○
00810	タネガシマゴマガイ	
00740	トサゴマガイ	
00760	ヒメトサゴマガイ	
00940	トウガタゴマガイ	
00800	ネムリゴマガイ	
08940	イロタマキビガイ	○
08950	ヒメウズラタマキビガイ	○
08960	ウズラタマキビガイ	○
08970	マルウズラタマキビガイ	○
08980	タマキビ	○
01080	イツマデガイ	
01100	ニクイロシブキツボ	
01120	ヨナクニカタヤマガイ	
09040	マンガルツボ	○
09050	ワカウラツボ	○
09060	イリエツボ	○
09100	サツマクリイロカワザンショウ	○
01330	ミヤコオカチグサガイ	
09140	ムチカワニナ	○
07550	スグカワニナ	
09840	ホソマキカワニナ	○
09190	モリカワニナ	○
09200	オオウラカワニナ	○
09220	シライシカワニナ	○
09230	タケシマカワニナ	○
09240	コゲツノブエガイ	○
09720	ヘナタリガイ	○
09730	カワアイガイ	○
09740	クロヘナタリガイ	○

09750	シマヘナタリガイ	○
09760	フトヘナタリガイ	○
09761	フトヘナタリガイ	○
09762	イトカケヘナタリガイ	○
09770	キバウミニナ	○
09780	マドモチウミニナ	○
09790	ホソウミニナ	○
09800	リュウキュウウミニナ	○
09810	ウミニナ	○
09820	イボウミニナ	○
09250	ナラビオカミミガイ	○
09260	サカマキオカミミガイ	○
09270	ヒメシイノミミミガイ	○
01761	ヒゲマキシイノミミミガイ	
01762	シイノミミミガイ	
09280	コウモリミミガイ	○
09290	ナズミガイ	○
09300	ウスコミミガイ	○
01700	アツクチハマシイノミガイ	
09320	ウルシヌリハマシイノミガイ	○
09330	チビハマシイノミガイ	○
09340	トリコハマシイノミガイ	○
09350	ニハタズミハマシイノミガイ	○
01730	キヌメハマシイノミガイ	
01590	ヒヅメガイ	
09360	ウミマイマイ	○
09371	イグチモノアラガイ	○
07590	コウフオカモノアラガイ	
02130	オキナワヒメオカモノアラガイ	
02210	ナカダノミガイ	
02240	トライオンノミガイ	
02370	スナガイ	
02360	ボニンスナガイ	
02350	チチジマスナガイ	
02280	ナタネキバサナギガイ	
02470	ソウジマミジンマイマイ	
02520	ニシキキセルガイモドキ	
07620	ダンジョキセルガイモドキ	
03840	チュウシコギセル	
03820	スタアンズギセル	
03830	ナミコギセル	
02680	イトカケノミギセル	
09390	ユキタノミギセル	○
03110	ザレギセル	
03112	トクノシマギセル	
08590	オオシマギセル	
03620	コンボウギセル	
07750	オキモドキギセル	
03410	オオイタシロギセル	
08600	ツヤギセル	
02600	ツシマギセル	
02970	ハゲギセル	
03030	ハンジロギセル	
02950	キイツムガタギセル	
03000	トサギセル	
03770	ギューリキギセル	
07940	クロチビギセル	
03360	ウスベニギセル	
03270	コシボソギセル	
03430	ゼイギセル	
03530	ヒメギセル	
04140	ツクシナタネ	
09401	ノハライシノシタ	○
05190	ダンジョベッコウ	
09410	メシマベッコウ	○
05120	ハハジマヒメベッコウ	
08030	エイコベッコウ	
04840	キカイキビ	
04370	ヒメコハクモドキ	
08622	ソコスジカサキビ	
08100	オオキビガイ	
04640	オオタキキビ	
04560	タカキビ	
09420	セッツキビ	○
04650	ヒメカサキビ	
08120	タンザワキビ	
08230	キタノビロウドマイマイ	
05890	ウロコビロウドマイマイ	
05860	トウカイビロウドマイマイ	
05870	キヌビロウドマイマイ	
08280	ミニビロウドマイマイ	
08290	イヘヤマイマイ	
05560	イッシキマイマイ	
08300	イヘヤヤマタカマイマイ	
05720	ニッポンマイマイ	
05520	シュリマイマイ	
05523	イエジママイマイ	
05650	メルレンドルフマイマイ	
05690	オオツヤマイマイ	
06230	チクヤケマイマイ	
06234	コケマイマイ	
06030	フリイデルマイマイ	
06035	ヒゴフリイデルマイマイ	
08370	ハクサンケマイマイ	
06240	ハタケダマイマイ	
08380	ウニケマイマイ	

06270	キュウシュウケマイマイ	
06066	ツミヤママイマイ	
05990	ウロコケマイマイ	
06090	アラハダヒロベソマイマイ	
06020	マルテンスオオベソマイマイ	
06050	フチマルオオベソマイマイ	
06580	パンダナマイマイ	
06800	ヒタチマイマイ	
06850	ムツヒダリマキマイマイ	
06770	ヒラマイマイ	
06870	オオタキマイマイ	
06720	ハクサンマイマイ	
08632	ヘグラマイマイ	
06880	ミヤマヒダリマキマイマイ	
06740	クロイワマイマイ	
06660	エゾマイマイ	
06410	マメマイマイ	
06480	ダコスタマイマイ	
06510	キュウシュウシロマイマイ	
09470	カワヒバリガイ	○
09480	ホトトギスガイ	○
09490	コウロエンカワヒバリガイ	○
09830	ニセマガキ	○
09500	マガキ	○
06981	トンガリササノハガイ	○
09530	クチバガイ	○
09540	イガイダマシ	○
09550	ウネナシトマヤガイ	○
09560	イソシジミ	○
09570	オチバガイ	○
09580	タイワンシジミ	○
09581	タイワンシジミ	○
09590	タイワンヒルギシジミ	○
07220	ハイイロマメシジミ	
07170	カワムラマメシジミ	
07260	チビマメシジミ	
09610	オキナワドブシジミ	○
09620	オキシジミ	○
09630	アサリ	○
09640	ハナグモリガイ	○
09651	オオノガイ	○
09660	クシケマスホウガイ	○
09670	オキナガイ	○
09680	コオキナガイ	○
09690	ソトオリガイ	○
09700	ヒロクチソトオリガイ	○

今回の調査で報告はあったが、調査年次が無記入のため、分布図を作成しなかったのは以下の 1 種である。

07580 スジイリカワコザラガイ

過去の調査を含めた本調査を通じて報告が得られず、分布図を作成しなかったのは以下の 81 種である。

08860 アカグチカノコガイ
00170 チチジマヤマキサゴ
07320 ソロバンダマヤマキサゴ
00150 ヒラセヤマキサゴ
00160 ハゲヨシワラヤマキサゴ
07350 アカビシヤマキサゴ
00190 ヨシワラヤマキサゴ
08580 ハズレミジンヤマタニシ
00660 ニッポンノブエガイ
00871 ワキシメゴマガイ
07450 サタノミサキゴマガイ
08930 チシマミズシタダミ
01190 アッカミジンツボ
08990 ホソミジンツボ
09000 カワネミジンツボ
01160 サガノミジンツボ
01150 コバヤシミジンツボ
01180 コウチミジンツボ
09010 クルイミジンツボ
09020 ヌマツボ
09080 エゾミズゴマツボ
09130 テシオカワザンショウガイ
01380 キバオカチグサガイ
01340 キビオカチグサガイ
09150 フトマキカワニナ
09160 ナンゴウカワニナ

09170 クロカワニナ
09210 タテジワカワニナ
09310 イササコミミガイ
09380 オリイレサカマキガイ
02220 ハタイノミガイ
02190 ヒトハノミガイ
02170 オガサワラノミガイ
02282 ミズギワキバサナギガイ
02500 オガサワラキセルガイモドキ
03810 センカクコギセル
07690 タカラノミギセル
07980 レプタナタネガイ
04230 ナカクボエンザガイ
04200 コシタカエンザガイ
04250 ソコカドエンザガイ
04220 ツヤエンザガイ
04280 オオエンザガイ
04270 ナカタエンザガイ
08000 ヒラマキエンザガイ
08010 コダマエンザガイ
04190 エンザガイ
04310 エンザガイモドキ
04530 ニワコウラナメクジ
05220 コウベヒラベッコウガイ
05122 アニジマヒメベッコウ
05123 コハハジマヒメベッコウ
05124 コシタカハハジマヒメベッコウ
05125 アツクチハハジマヒメベッコウ
05030 スミスヒメベッコウ
04850 オオステンキビ
04750 ハベキビ
08050 キョウトキビ
04770 オキキビ
04580 オガサワラキビ
05350 オガサワラレンズガイ
05340 チチジマレンズガイ
05330 ハハジマレンズガイ
09430 アニジマカタマイマイ
09440 コガネカタマイマイ
09450 チチジマカタマイマイ
09460 アケボノカタマイマイ
05726 コニホンマイマイ
05525 ダイトウジママイマイ
05580 タダマイマイ
06683 イキウスカワマイマイ
08350 コシタカオオベソマイマイ
06034 カドモチフリイデルマイマイ
08440 イトヒキオオベソマイマイ
08761 アワマイマイ
06540 タカラホソマイマイ
06514 アラハダシロマイマイ
08530 ツヤダワラガイ
09520 ヒレイケチョウガイ
09600 エトロフマメシジミ
07250 ホラアナマメシジミ

分布図の表示単位は2次メッシュ(1/25,000地形図1枚の区画に相当する。およそ10km×10km)とした。2次メッシュは□で表し、平成4(1992)年以前に生息確認した場合、平成5(1993)年より新しく生息確認した場合をそれぞれ区別して表示した。分布図に記したメッシュは、当該種・亜種が生息すると報告のあった2次メッシュの位置を示すものであり、そのメッシュ全体に分布することを意味しない。また、必ずしも分布地の中心を示すものではない。

それぞれの種・亜種の分布図には、種・亜種ごとに得られた情報量の評価とその種に関する特記事項を付した。得られた情報量の評価は前回用いた「分布パターンを表している」、「やや情報不足」、「情報不足」の3段階に加え、対象種に関する知見が不足しているため評価が出来ないことを表す「判定不能」を新たに追加した。基準は次のとおりである。

「分布パターンを表している」

従来から知られている当該種の主たる分布の8割程度の情報が収集されたもの。または分布の輪郭がおおむね把握されたと判断されるもの。

「やや情報不足」

従来から知られている当該種の主たる分布をかなり表しているが、分布の輪郭を表す上で必要な地域からの情報が欠けているなど、完全に表したとはいい難いもの。今後なお情報空白地域の解消に努める必要がある。

「情報不足」

従来から知られている当該種の主たる分布の1割程度しか情報が得られなかったもの。または模式産地等の重要な分布地や周辺地域の情報がないもの等、当該種の分布を示す上で極めて不十分な情報しか得られなかったもの。

「判定不能」

既存の情報が極めて少なく、情報の充足の程度が判断出来ないもの。また、本分類群については、別(亜)種の情報が混在していると考えられ、分布の正確な把握に至らないものもこの基準に含める。

陸淡水産貝類分布図
種の多様性調査（動物分布調査）2002
01170①ナナツガマミジンツボ②
Akiyoshia nanatsugamaensis ③
8メッシュ④　RDBランク：CR+EN⑤
分布パターンを表している⑥
近年の分布報告はない。⑦

分布確認年代別
- 1992 (8)⑧
1993 - (0)⑨

分布図凡例解説

①：種コード
②：和名
③：学名
④：情報の得られた２次メッシュ数
⑤：レッドデータブックにおけるランク
⑥：情報量の評価
⑦：特記事項
⑧：平成４(1992)年以前に生息確認したメッシュ数
⑨：平成５(1993)年以降に生息確認したメッシュ数

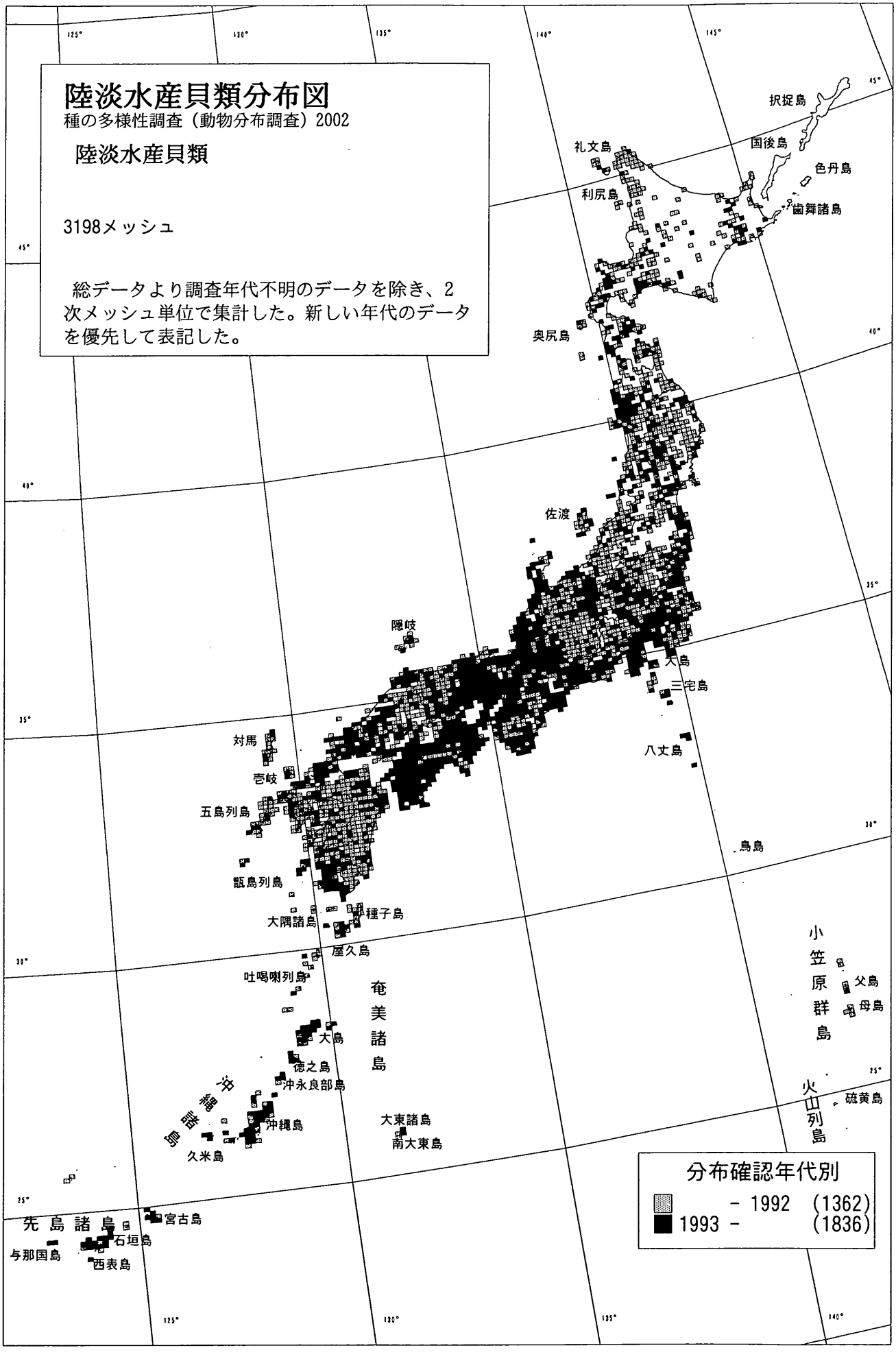
陸淡水産貝類分布図
種の多様性調査（動物分布調査）2002
陸淡水産貝類
3198メッシュ
総データより調査年代不明のデータを除き、2次メッシュ単位で集計した。新しい年代のデータを優先して表記した。
択捉島
国後島
色丹島
歯舞諸島
礼文島
利尻島
奥尻島
佐渡
隠岐
大島
三宅島
八丈島
対馬
壱岐
五島列島
甑島列島
大隅諸島
種子島
屋久島
吐噶喇列島
奄美諸島
大島
徳之島
沖永良部島
沖縄諸島
沖縄島
久米島
大東諸島
南大東島
鳥島
小笠原群島
父島
母島
火山列島
硫黄島
先島諸島
宮古島
石垣島
与那国島
西表島
分布確認年代別
- 1992 (1362)
1993 - (1836)

陸淡水産貝類分布図

種の多様性調査（動物分布調査）2002

09850 ツボミガイ

Patelloida lampanicola

27メッシュ

やや情報不足

分布の輪郭はおおむね表しているが、確認地点が不連続である。

陸淡水産貝類分布図
種の多様性調査（動物分布調査）2002
08800 シボリガイ
Patelloida signata
18メッシュ
やや情報不足
分布の輪郭は表しているが、確認地点が不連続である。
択捉島
国後島
色丹島
歯舞諸島
礼文島
利尻島
奥尻島
佐渡
隠岐
大島
三宅島
八丈島
鳥島
対馬
壱岐
五島列島
甑島列島
大隅諸島
種子島
屋久島
吐噶喇列島
奄美諸島
大島
徳之島
沖永良部島
沖縄諸島
沖縄島
久米島
大東諸島
南大東島
小笠原群島
父島
母島
火山列島
硫黄島
先島諸島
宮古島
石垣島
与那国島
西表島
分布確認年代別
- 1992 (4)
1993 - (14)

陸淡水産貝類分布図
種の多様性調査（動物分布調査）2002
00010 イガガノコガイ
Clithon brevispina
28メッシュ
分布パターンを表している
択捉島
国後島
色丹島
歯舞諸島
礼文島
利尻島
奥尻島
佐渡
隠岐
大島
三宅島
八丈島
鳥島
対馬
壱岐
五島列島
甑島列島
種子島
大隅諸島
屋久島
吐噶喇列島
奄美諸島
大島
徳之島
沖永良部島
沖縄島
大東諸島
南大東島
沖縄諸島
久米島
小笠原群島
父島
母島
火山列島
硫黄島
先島諸島
宮古島
石垣島
与那国島
西表島
分布確認年代別
- 1992 (8)
1993 - (20)

陸淡水産貝類分布図
種の多様性調査（動物分布調査）2002
08810 ハナガスミカノコガイ
Clithon chlorostoma
8メッシュ
分布パターンを表している
近年は紀伊半島でも確認されている。
択捉島
国後島
色丹島
歯舞諸島
礼文島
利尻島
奥尻島
佐渡
隠岐
大島
三宅島
八丈島
鳥島
対馬
壱岐
五島列島
甑島列島
大隅諸島
種子島
屋久島
吐噶喇列島
奄美諸島
大島
徳之島
沖永良部島
沖縄島
久米島
大東諸島
南大東島
小笠原群島
父島
母島
火山列島
硫黄島
先島諸島
宮古島
石垣島
与那国島
西表島
分布確認年代別
- 1992 (4)
1993 - (4)

陸淡水産貝類分布図
種の多様性調査（動物分布調査）2002
00020 イシマキガイ
Clithon retropictus
261メッシュ
分布パターンを表している
択捉島
国後島
色丹島
歯舞諸島
礼文島
利尻島
奥尻島
佐渡
隠岐
大島
三宅島
八丈島
対馬
壱岐
五島列島
甑島列島
大隅諸島
種子島
屋久島
吐噶喇列島
奄美諸島
大島
徳之島
沖永良部島
沖縄諸島
沖縄島
久米島
大東諸島
南大東島
先島諸島
宮古島
石垣島
与那国島
西表島
小笠原群島
父島
母島
火山列島
硫黄島
分布確認年代別
- 1992 (95)
1993 - (166)

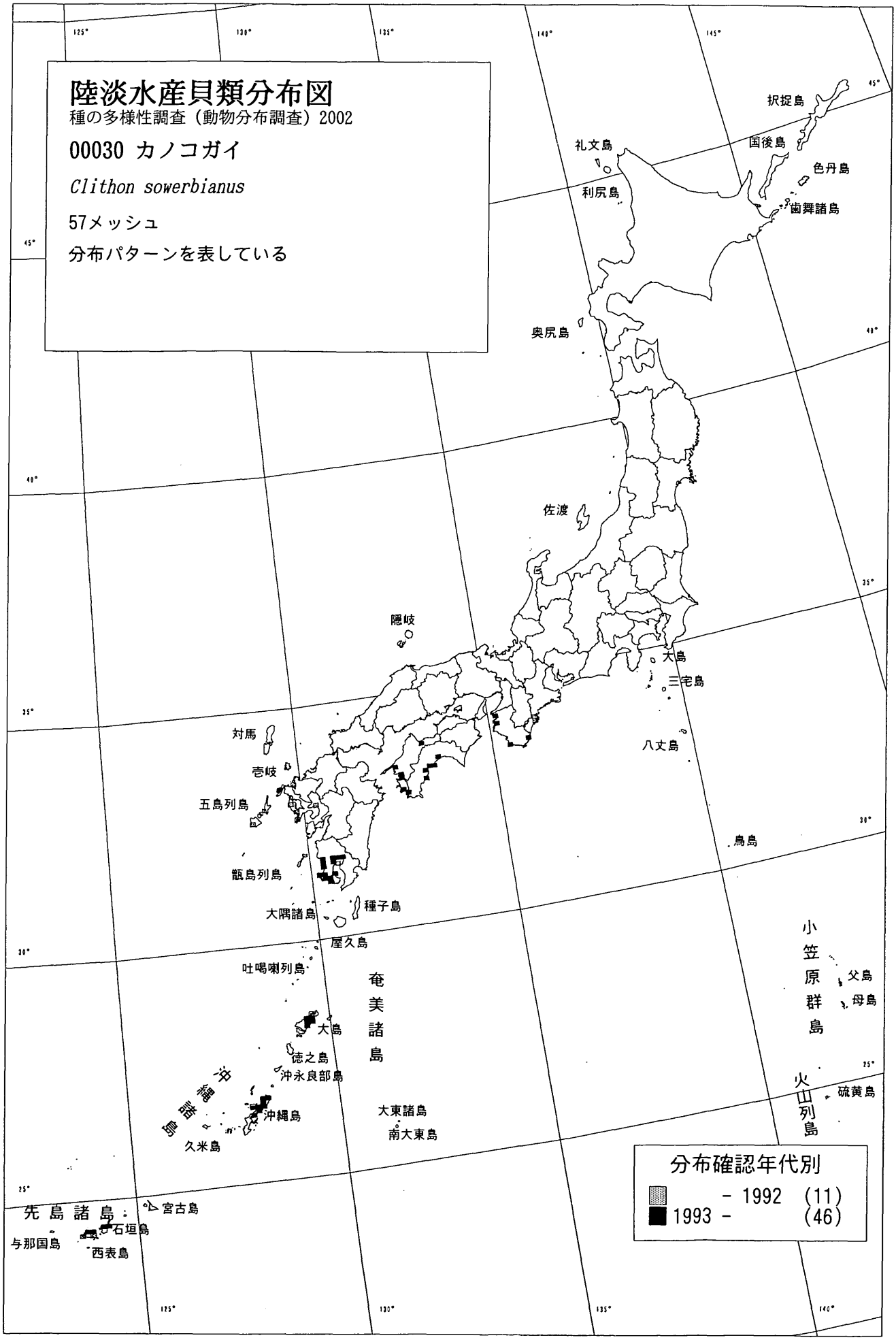
陸淡水産貝類分布図
種の多様性調査（動物分布調査）2002
00030 カノコガイ
Clithon sowerbianus
57メッシュ
分布パターンを表している
択捉島
国後島
色丹島
歯舞諸島
礼文島
利尻島
奥尻島
佐渡
隠岐
大島
三宅島
八丈島
鳥島
対馬
壱岐
五島列島
甑島列島
大隅諸島
種子島
屋久島
吐噶喇列島
奄美諸島
大島
徳之島
沖永良部島
沖縄諸島
沖縄島
久米島
大東諸島
南大東島
小笠原群島
父島
母島
火山列島
硫黄島
先島諸島
宮古島
石垣島
与那国島
西表島
分布確認年代別
- 1992 (11)
1993 - (46)

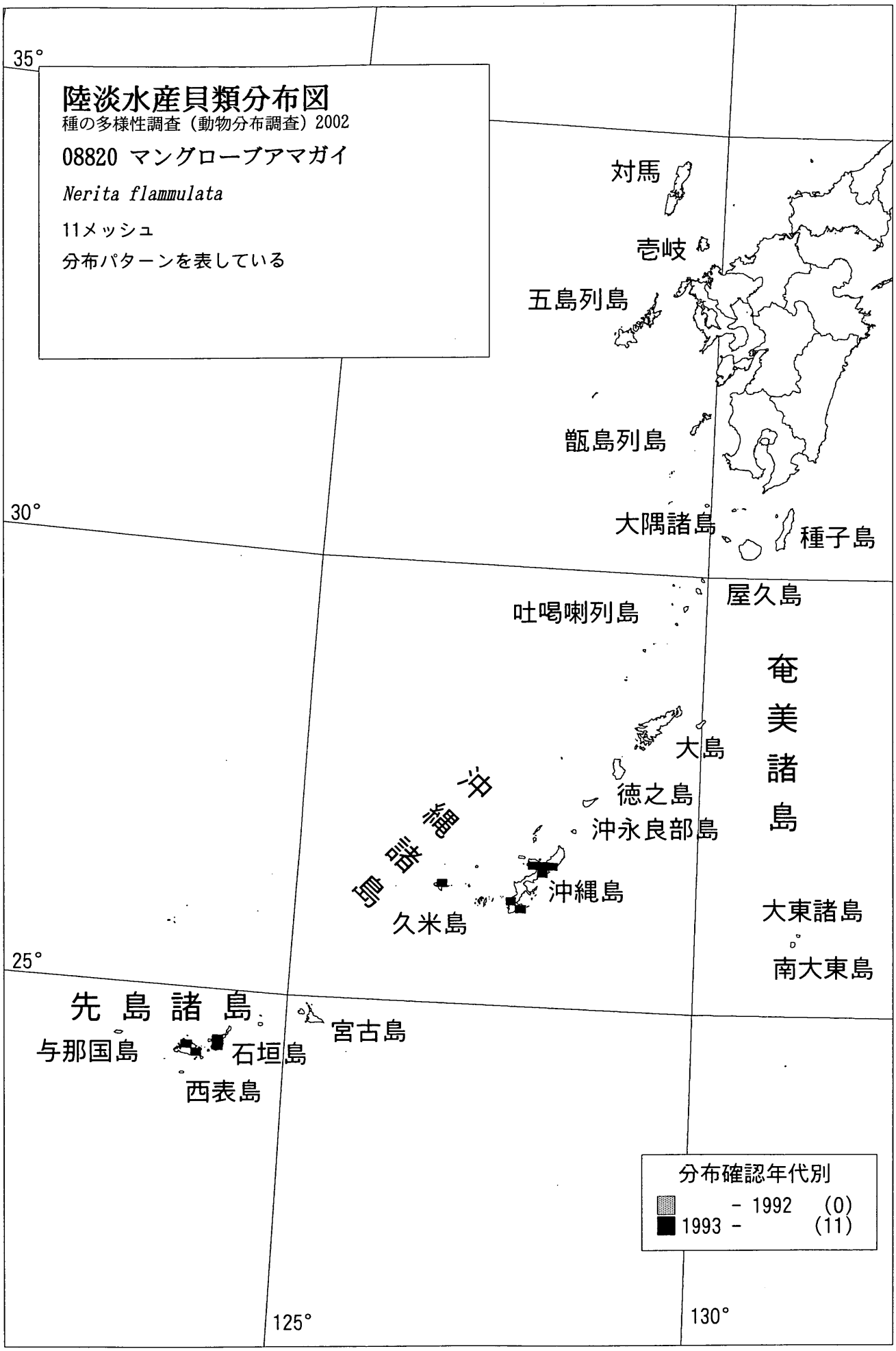
陸淡水産貝類分布図
種の多様性調査（動物分布調査）2002
08820 マングローブアマガイ
Nerita flammulata
11メッシュ
分布パターンを表している
35°
30°
25°
125°
130°
対馬
壱岐
五島列島
甑島列島
大隅諸島
種子島
屋久島
吐噶喇列島
奄美諸島
大島
徳之島
沖永良部島
沖縄諸島
沖縄島
久米島
大東諸島
南大東島
先島諸島
宮古島
与那国島
石垣島
西表島
分布確認年代別
- 1992 (0)
1993 - (11)

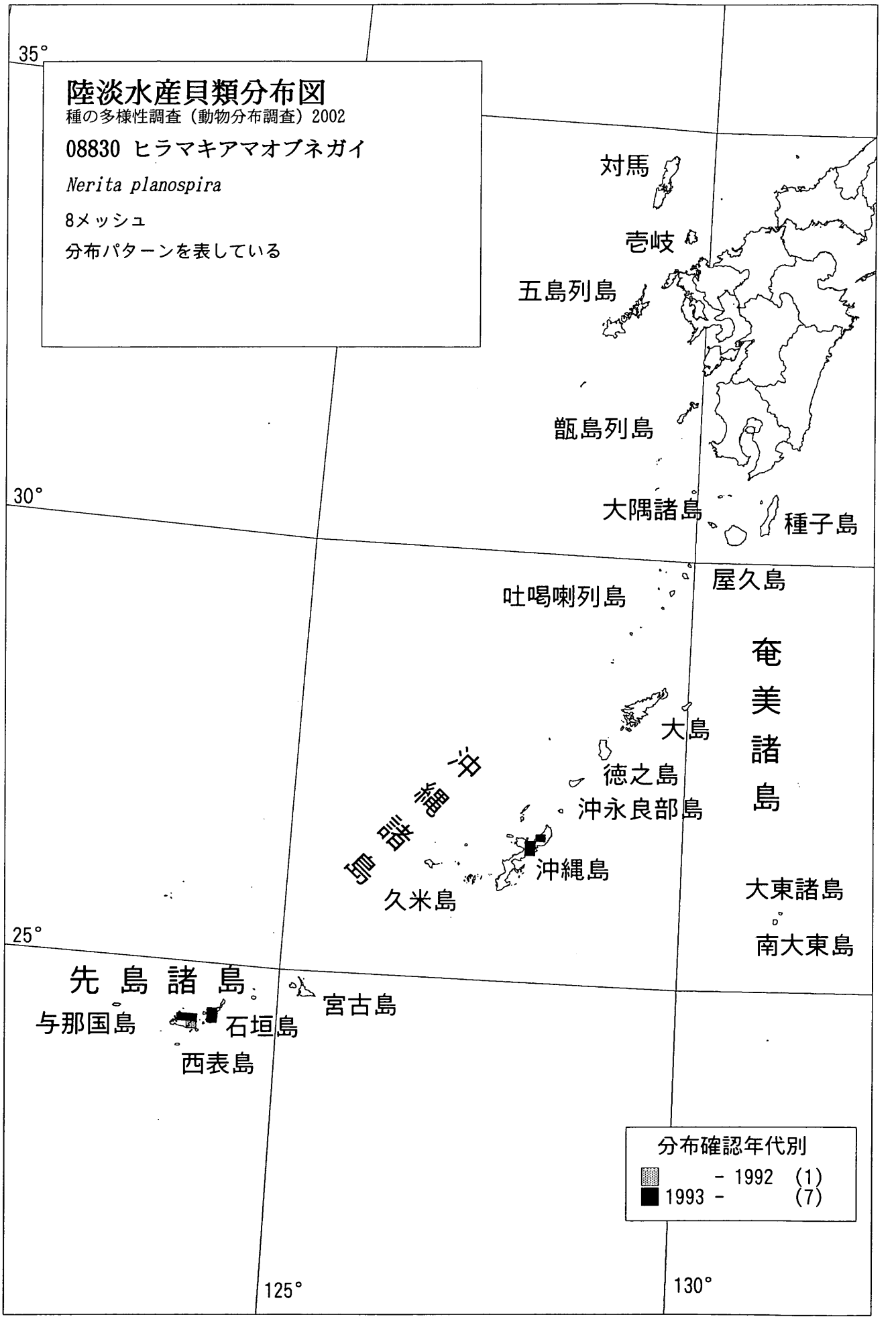
陸淡水産貝類分布図
種の多様性調査（動物分布調査）2002
08830 ヒラマキアマオブネガイ
Nerita planospira
8メッシュ
分布パターンを表している
35°
30°
25°
125°
130°
対馬
壱岐
五島列島
甑島列島
大隅諸島
種子島
屋久島
吐噶喇列島
奄美諸島
大島
徳之島
沖永良部島
沖縄諸島
沖縄島
久米島
大東諸島
南大東島
先島諸島
宮古島
与那国島
石垣島
西表島
分布確認年代別
- 1992 (1)
1993 - (7)

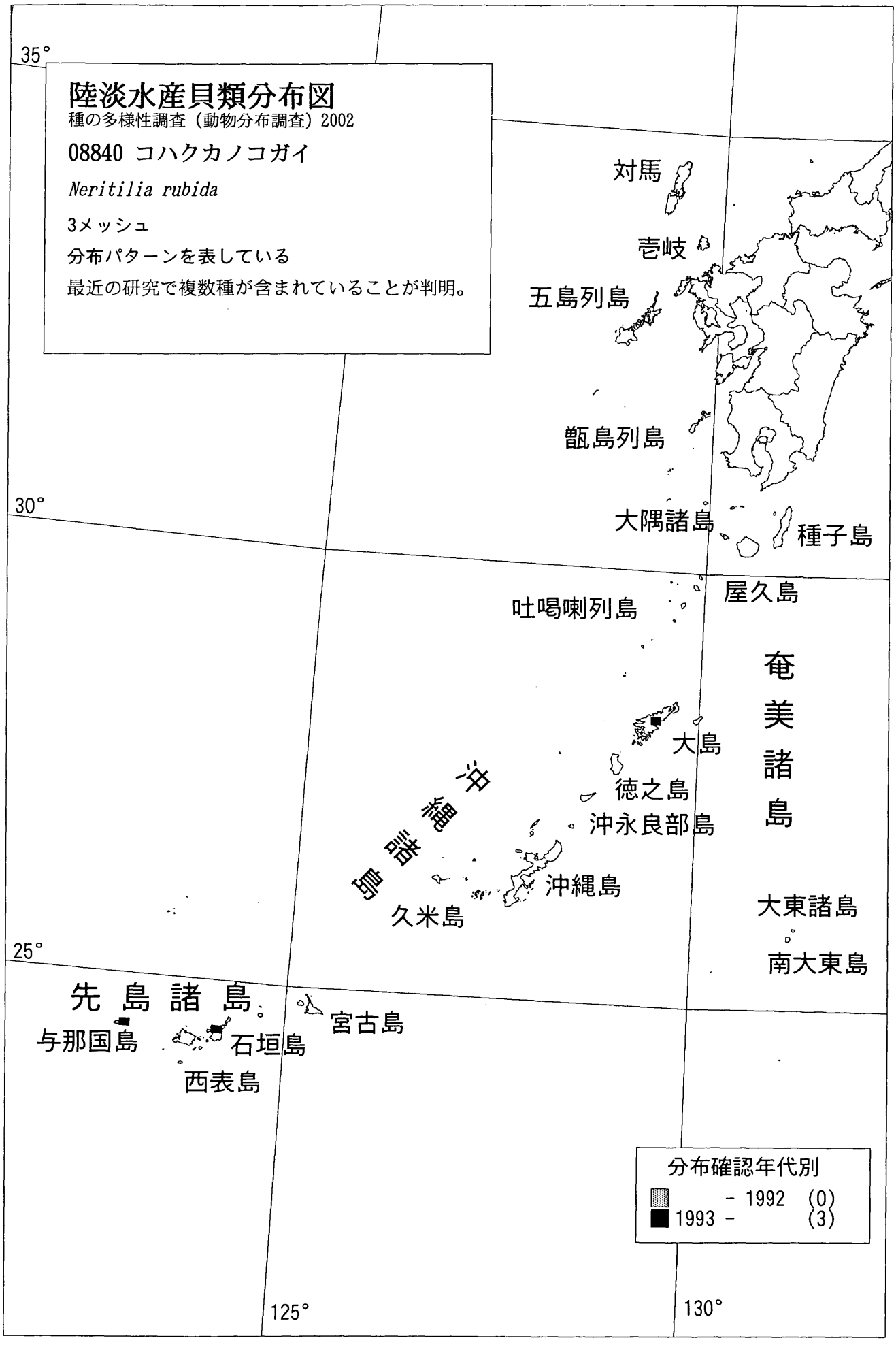
陸淡水産貝類分布図
種の多様性調査（動物分布調査）2002
08840 コハクカノコガイ
Neritilia rubida
3メッシュ
分布パターンを表している
最近の研究で複数種が含まれていることが判明。
35°
30°
25°
125°
130°
対馬
壱岐
五島列島
甑島列島
大隅諸島
種子島
屋久島
吐噶喇列島
奄美諸島
大島
徳之島
沖永良部島
沖縄諸島
沖縄島
久米島
大東諸島
南大東島
先島諸島
宮古島
与那国島
石垣島
西表島
分布確認年代別
- 1992 (0)
1993 - (3)

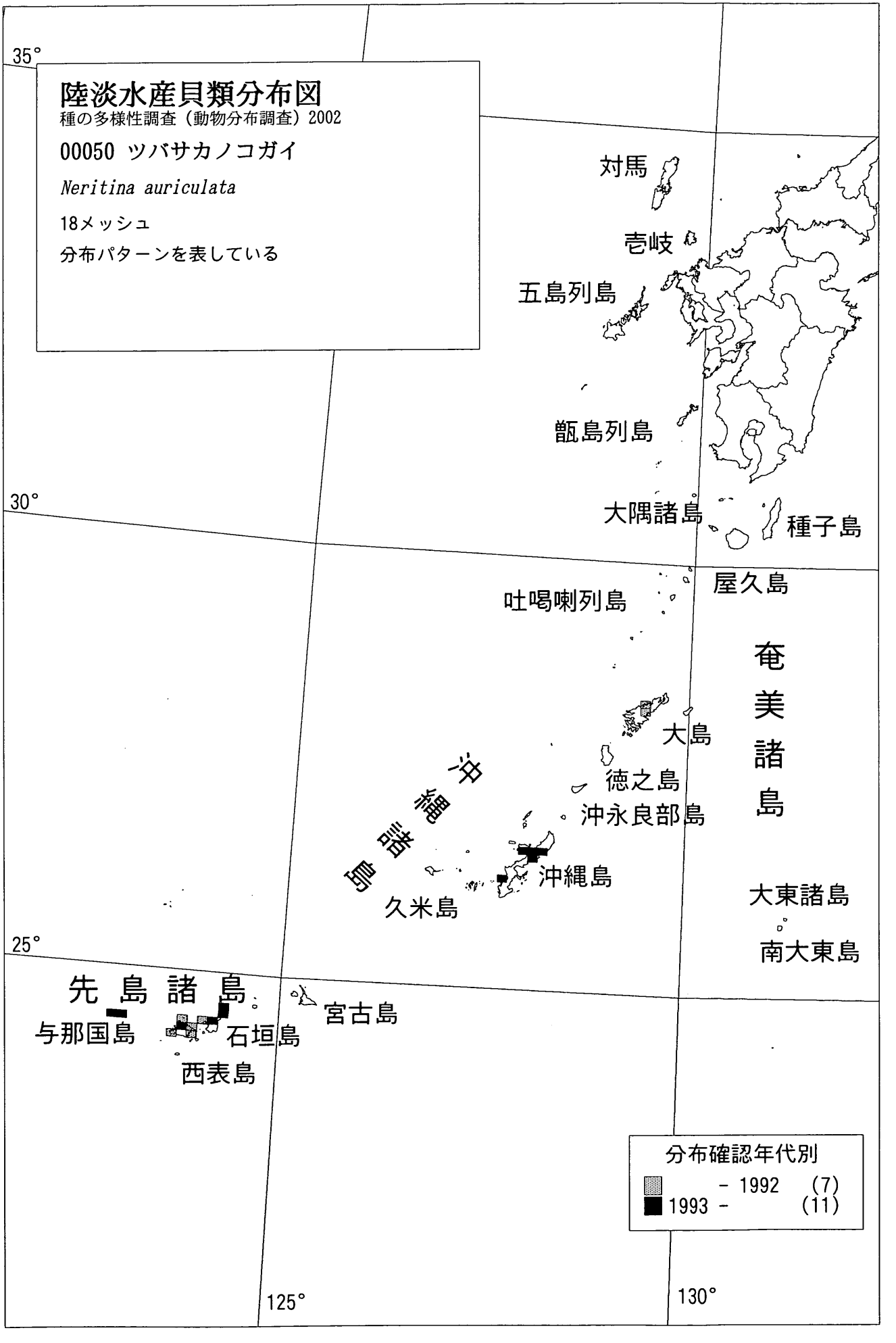
陸淡水産貝類分布図
種の多様性調査（動物分布調査）2002
00050 ツバサカノコガイ
Neritina auriculata
18メッシュ
分布パターンを表している
35°
30°
25°
125°
130°
対馬
壱岐
五島列島
甑島列島
大隅諸島
種子島
屋久島
吐噶喇列島
奄美諸島
大島
徳之島
沖永良部島
沖縄諸島
沖縄島
久米島
大東諸島
南大東島
先島諸島
宮古島
与那国島
石垣島
西表島
分布確認年代別
- 1992 (7)
1993 - (11)

陸淡水産貝類分布図
種の多様性調査（動物分布調査）2002
08850 イナズマカノコガイ
Neritina paralella
1メッシュ
情報不足
35°
30°
25°
125°
130°
対馬
壱岐
五島列島
甑島列島
大隅諸島
種子島
屋久島
吐噶喇列島
奄美諸島
大島
徳之島
沖永良部島
沖縄諸島
沖縄島
久米島
大東諸島
南大東島
先島諸島
宮古島
与那国島
石垣島
西表島
分布確認年代別
- 1992 (0)
1993 - (1)

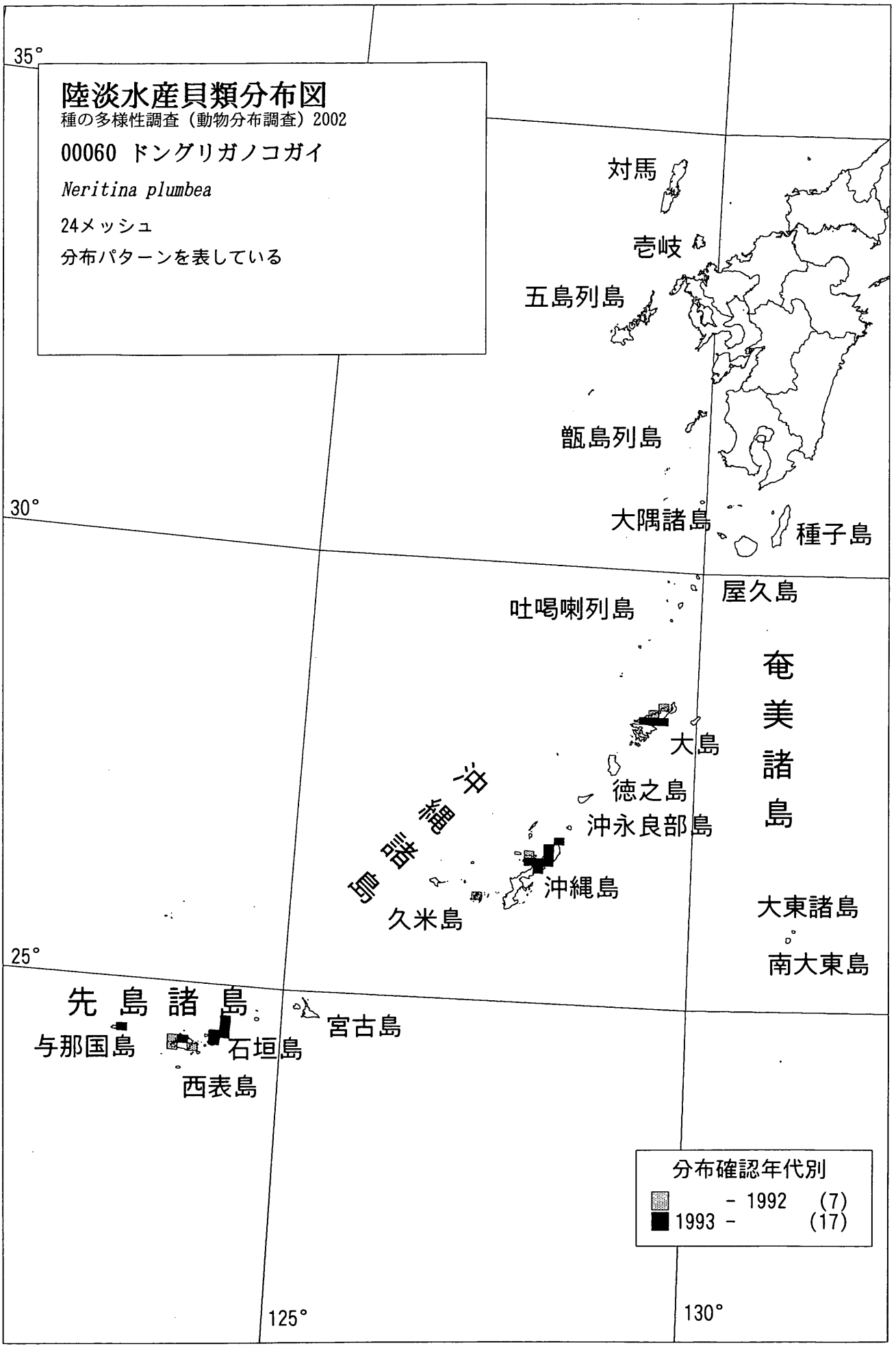
陸淡水産貝類分布図
種の多様性調査（動物分布調査）2002
00060 ドングリガノコガイ
Neritina plumbea
24メッシュ
分布パターンを表している
35°
30°
25°
125°
130°
対馬
壱岐
五島列島
甑島列島
大隅諸島
種子島
屋久島
吐噶喇列島
奄美諸島
大島
徳之島
沖永良部島
沖縄諸島
沖縄島
久米島
大東諸島
南大東島
先島諸島
宮古島
与那国島
石垣島
西表島
分布確認年代別
- 1992 (7)
1993 - (17)

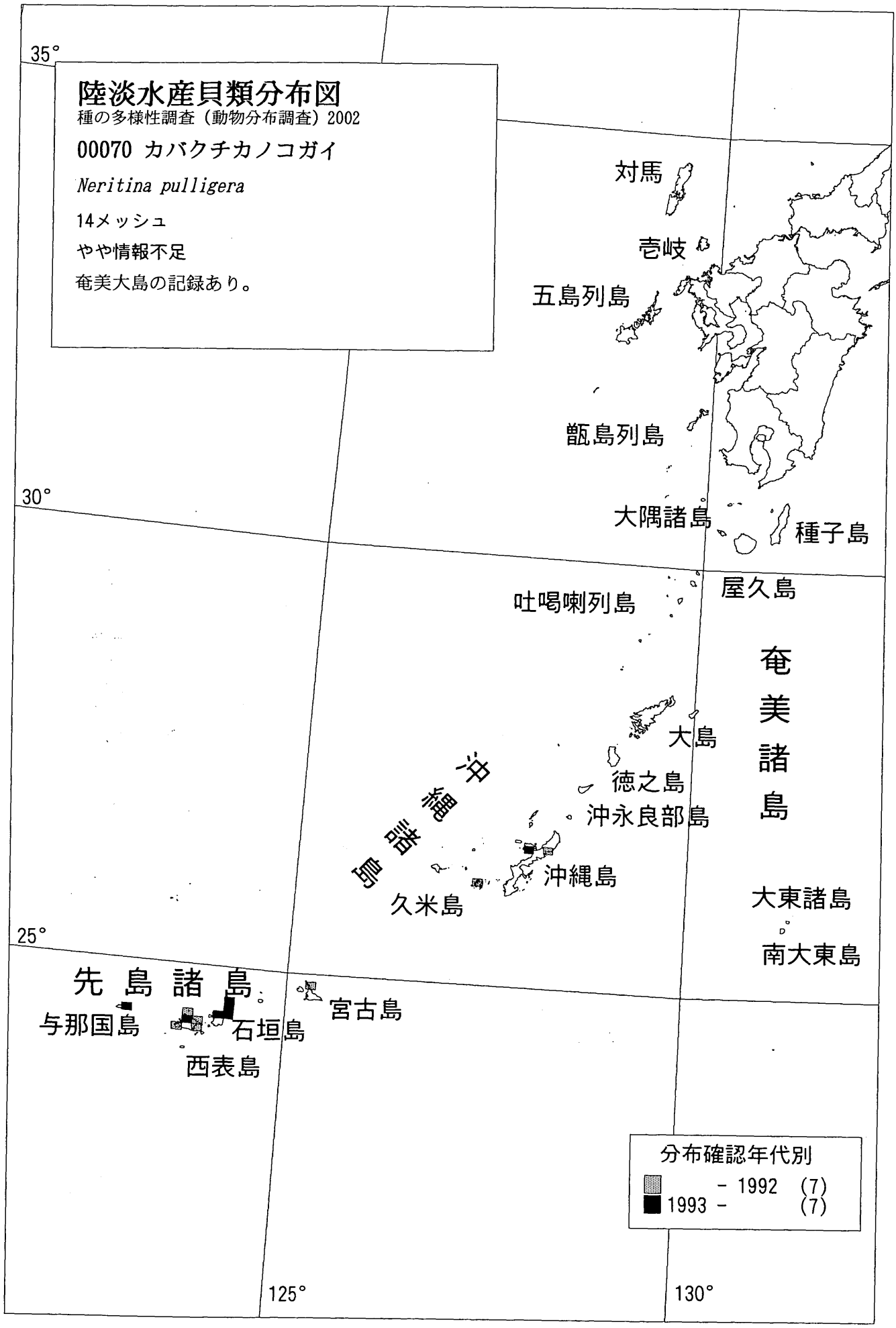
陸淡水産貝類分布図
種の多様性調査（動物分布調査）2002
00070 カバクチカノコガイ
Neritina pulligera
14メッシュ
やや情報不足
奄美大島の記録あり。
35°
30°
25°
125°
130°
対馬
壱岐
五島列島
甑島列島
大隅諸島
種子島
屋久島
吐噶喇列島
奄美諸島
大島
徳之島
沖永良部島
沖縄諸島
沖縄島
久米島
大東諸島
南大東島
先島諸島
与那国島
石垣島
宮古島
西表島
分布確認年代別
- 1992 (7)
1993 - (7)

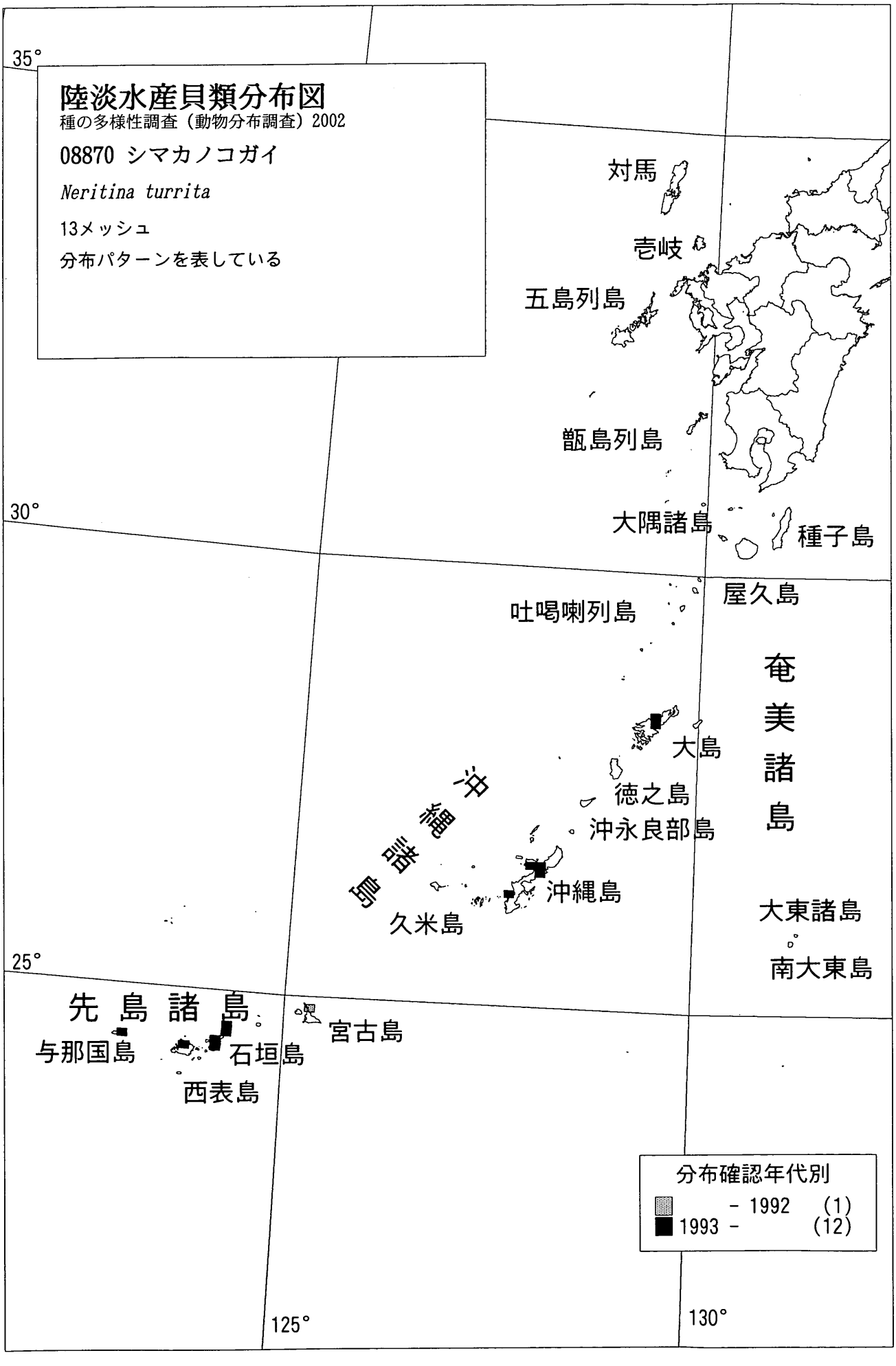
陸淡水産貝類分布図
種の多様性調査（動物分布調査）2002
08870 シマカノコガイ
Neritina turrita
13メッシュ
分布パターンを表している
35°
30°
25°
125°
130°
対馬
壱岐
五島列島
甑島列島
大隅諸島
種子島
屋久島
吐噶喇列島
奄美諸島
大島
徳之島
沖永良部島
沖縄諸島
沖縄島
久米島
大東諸島
南大東島
先島諸島
宮古島
与那国島
石垣島
西表島
分布確認年代別
- 1992 (1)
1993 - (12)

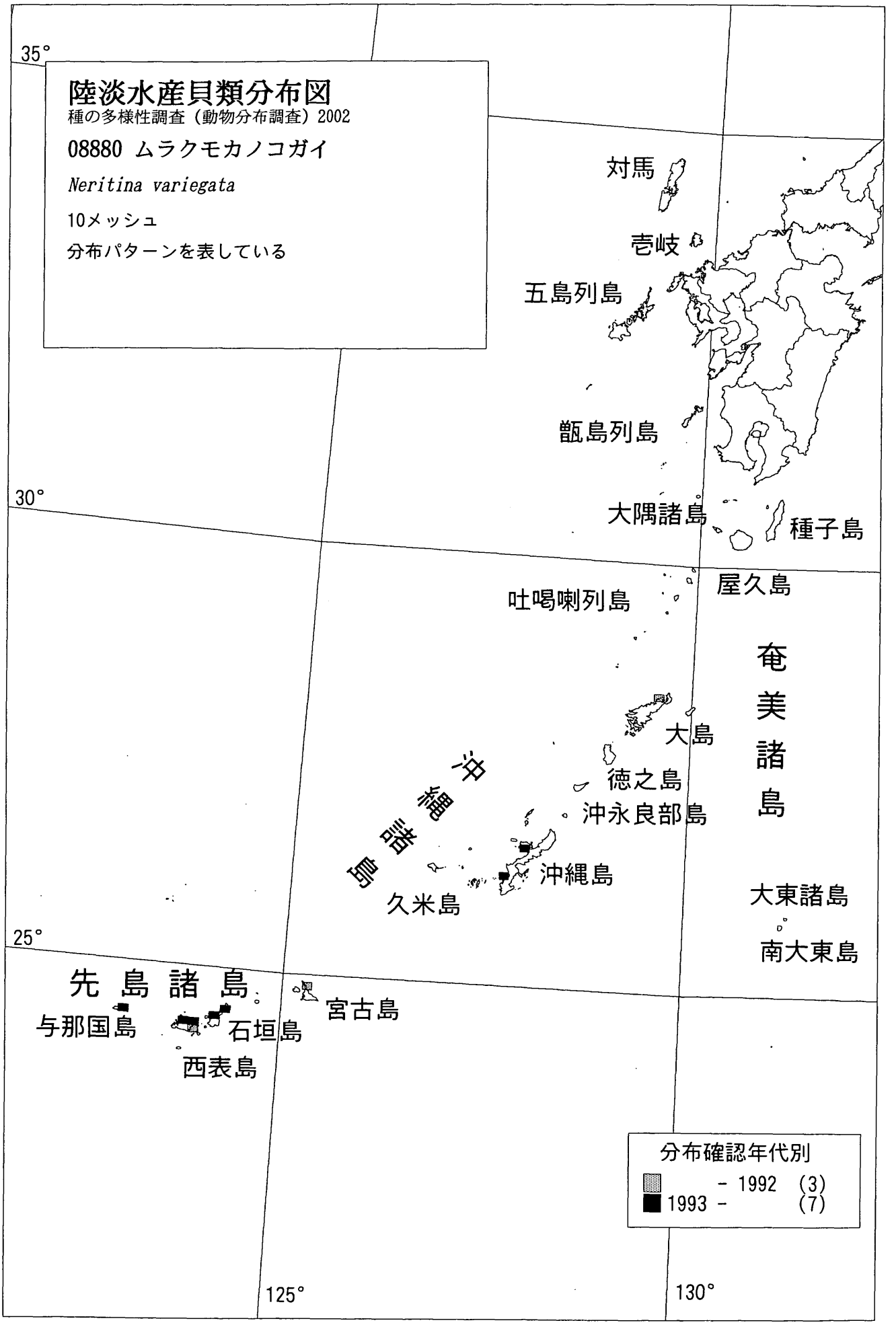
陸淡水産貝類分布図
種の多様性調査（動物分布調査）2002
08880 ムラクモカノコガイ
Neritina variegata
10メッシュ
分布パターンを表している
35°
30°
25°
125°
130°
対馬
壱岐
五島列島
甑島列島
大隅諸島
種子島
屋久島
吐噶喇列島
奄美諸島
大島
徳之島
沖永良部島
沖縄諸島
沖縄島
久米島
大東諸島
南大東島
先島諸島
宮古島
与那国島
石垣島
西表島
分布確認年代別
- 1992 (3)
1993 - (7)

陸淡水産貝類分布図
種の多様性調査（動物分布調査）2002
08890 ヒロクチカノコガイ
Neritina violacea
51メッシュ
分布パターンを表している
択捉島
国後島
色丹島
歯舞諸島
礼文島
利尻島
奥尻島
佐渡
隠岐
大島
三宅島
八丈島
鳥島
対馬
壱岐
五島列島
甑島列島
大隅諸島
種子島
屋久島
吐噶喇列島
奄美諸島
大島
徳之島
沖永良部島
沖縄諸島
沖縄島
久米島
大東諸島
南大東島
小笠原群島
父島
母島
火山列島
硫黄島
先島諸島
宮古島
石垣島
与那国島
西表島
分布確認年代別
- 1992 (13)
1993 - (38)

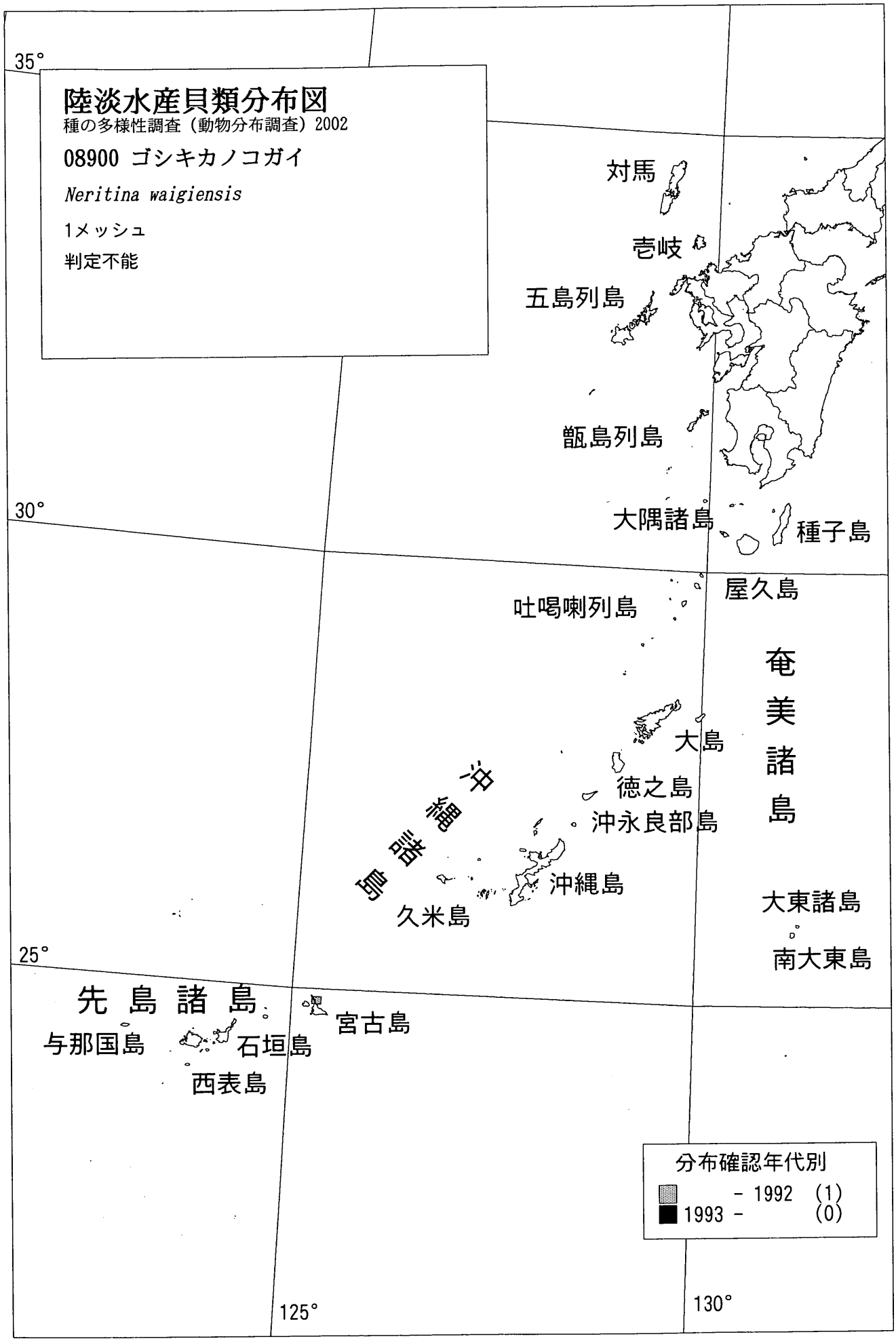
陸淡水産貝類分布図
種の多様性調査（動物分布調査）2002
08900 ゴシキカノコガイ
Neritina waigiensis
1メッシュ
判定不能
35°
30°
25°
125°
130°
対馬
壱岐
五島列島
甑島列島
大隅諸島
種子島
屋久島
吐噶喇列島
奄美諸島
大島
徳之島
沖永良部島
沖縄諸島
沖縄島
久米島
大東諸島
南大東島
先島諸島
宮古島
与那国島
石垣島
西表島
分布確認年代別
- 1992 (1)
1993 - (0)

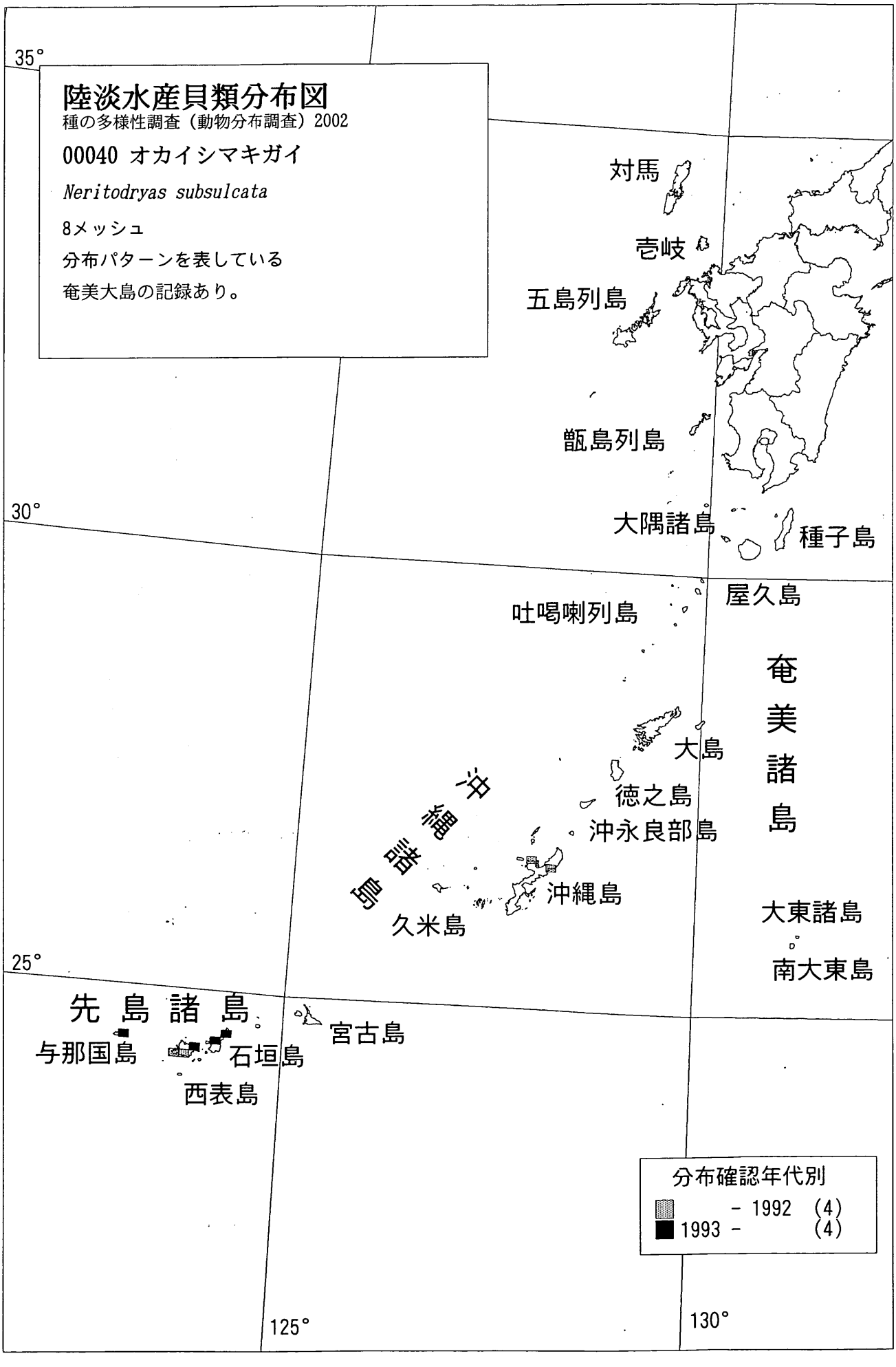
陸淡水産貝類分布図
種の多様性調査（動物分布調査）2002
00040 オカイシマキガイ
Neritodryas subsulcata
8メッシュ
分布パターンを表している
奄美大島の記録あり。
35°
30°
25°
125°
130°
対馬
壱岐
五島列島
甑島列島
大隅諸島
種子島
屋久島
吐噶喇列島
奄美諸島
大島
徳之島
沖永良部島
沖縄諸島
沖縄島
久米島
大東諸島
南大東島
先島諸島
宮古島
与那国島
石垣島
西表島
分布確認年代別
- 1992 (4)
1993 - (4)

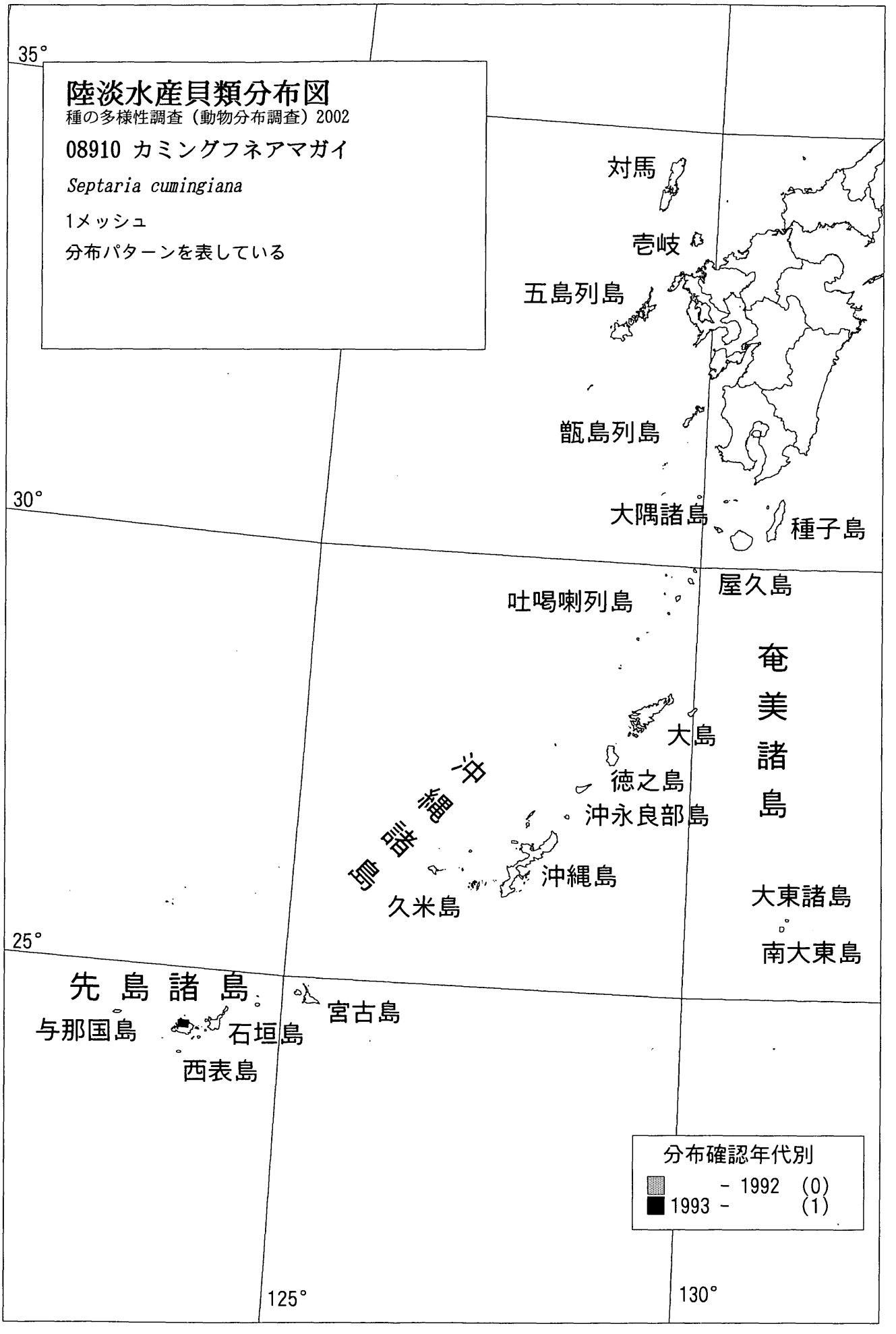
陸淡水産貝類分布図
種の多様性調査（動物分布調査）2002
08910 カミングフネアマガイ
Septaria cumingiana
1メッシュ
分布パターンを表している
35°
30°
25°
125°
130°
対馬
壱岐
五島列島
甑島列島
大隅諸島
種子島
屋久島
吐噶喇列島
奄美諸島
大島
徳之島
沖永良部島
沖縄諸島
沖縄島
久米島
大東諸島
南大東島
先島諸島
宮古島
与那国島
石垣島
西表島
分布確認年代別
- 1992 (0)
1993 - (1)

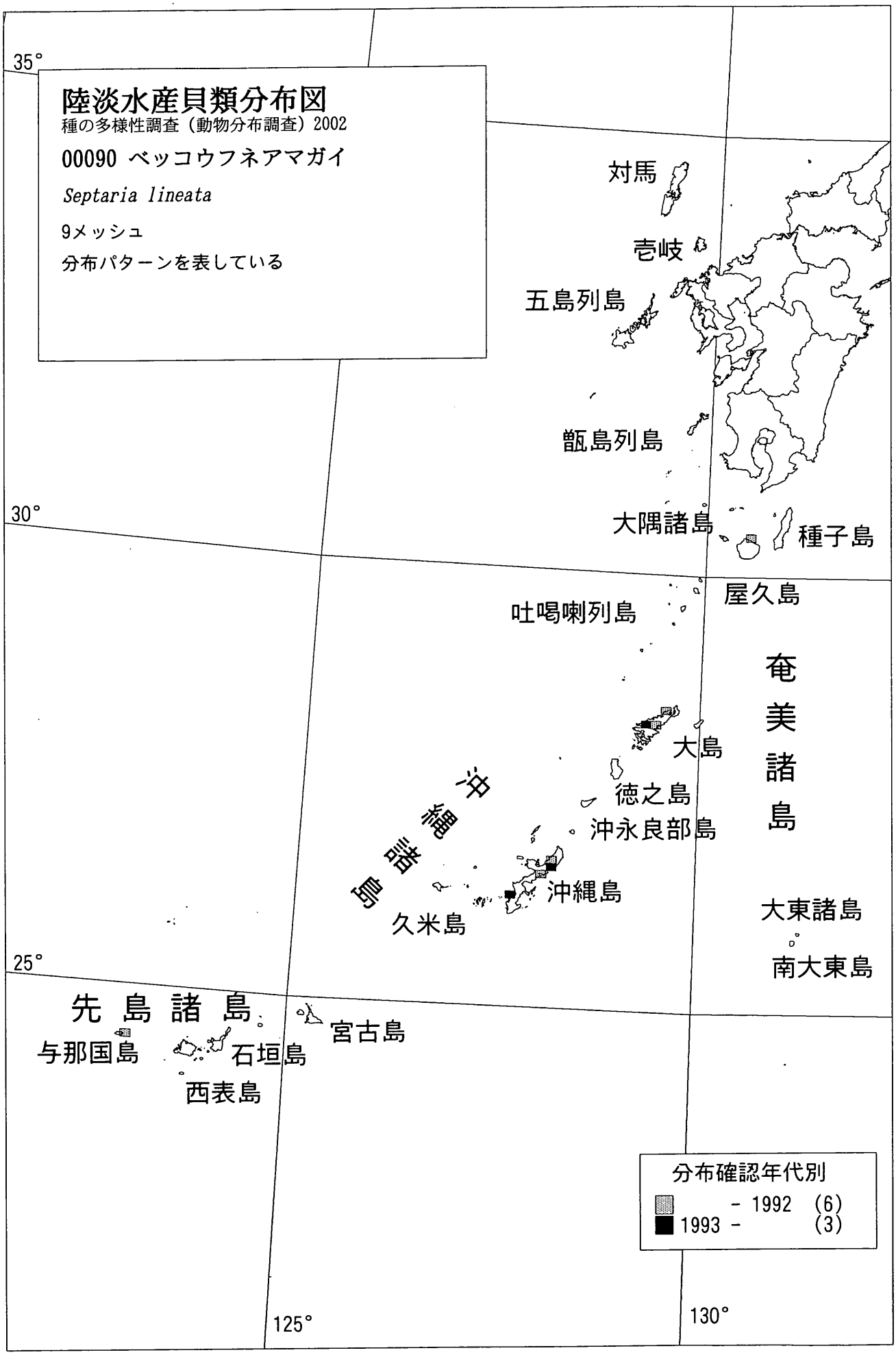
陸淡水産貝類分布図
種の多様性調査（動物分布調査）2002
00090 ベッコウフネアマガイ
Septaria lineata
9メッシュ
分布パターンを表している
35°
30°
25°
125°
130°
対馬
壱岐
五島列島
甑島列島
大隅諸島
種子島
屋久島
吐噶喇列島
奄美諸島
大島
徳之島
沖永良部島
沖縄諸島
沖縄島
久米島
大東諸島
南大東島
先島諸島
宮古島
与那国島
石垣島
西表島
分布確認年代別
- 1992 (6)
1993 - (3)

陸淡水産貝類分布図
種の多様性調査（動物分布調査）2002
00080 フネアマガイ
Septaria porcellana
50メッシュ
分布パターンを表している
択捉島
国後島
色丹島
歯舞諸島
礼文島
利尻島
奥尻島
佐渡
隠岐
大島
三宅島
八丈島
鳥島
対馬
壱岐
五島列島
甑島列島
大隅諸島
種子島
屋久島
吐噶喇列島
奄美諸島
大島
徳之島
沖永良部島
沖縄島
大東諸島
南大東島
久米島
小笠原群島
父島
母島
火山列島
硫黄島
先島諸島
宮古島
石垣島
与那国島
西表島
分布確認年代別
- 1992 (16)
1993 - (34)

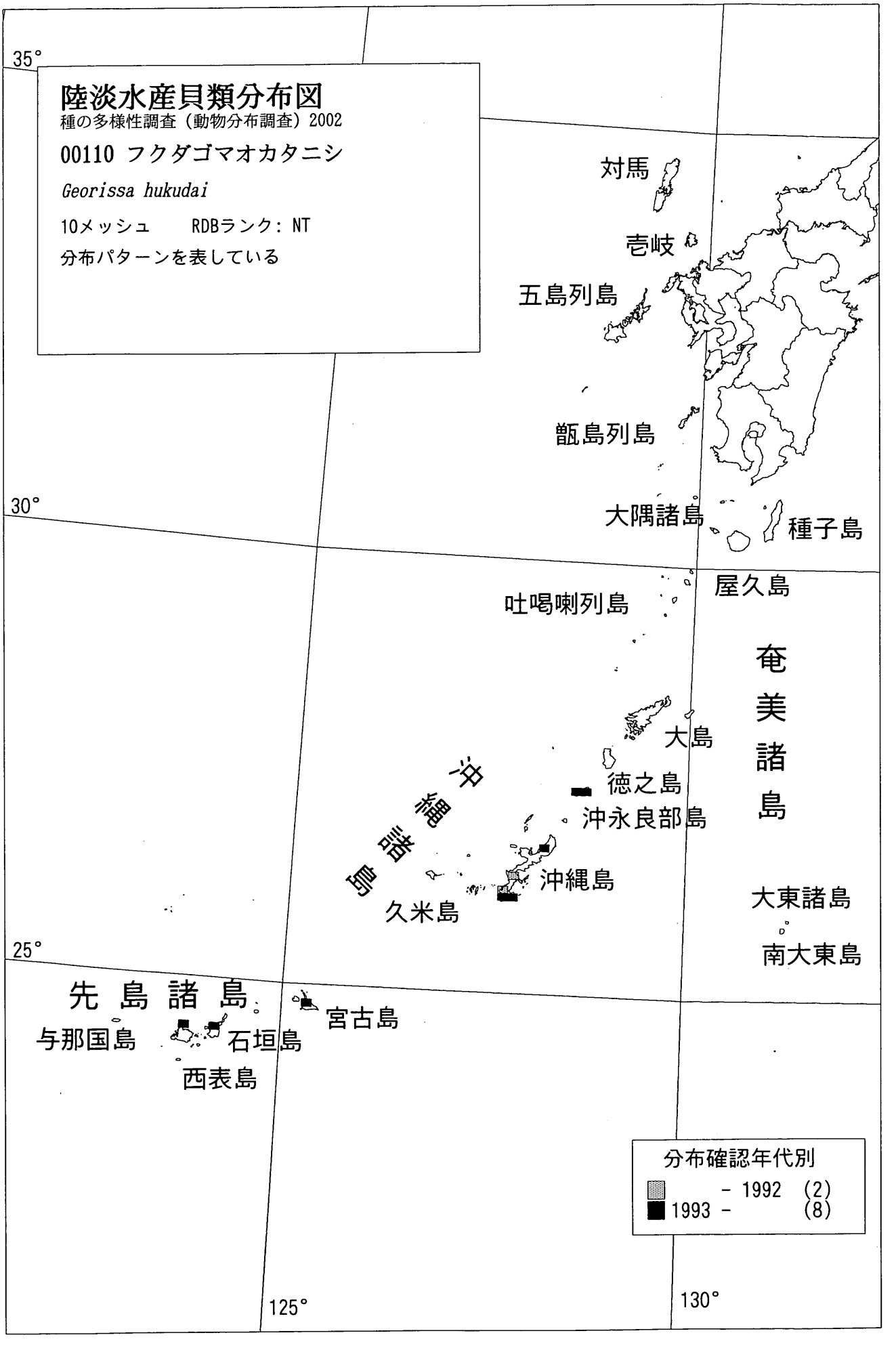
陸淡水産貝類分布図
種の多様性調査（動物分布調査）2002
00110 フクダゴマオカタニシ
Georissa hukudai
10メッシュ　RDBランク：NT
分布パターンを表している
35°
30°
25°
125°
130°
対馬
壱岐
五島列島
甑島列島
大隅諸島
種子島
屋久島
吐噶喇列島
奄美諸島
大島
徳之島
沖永良部島
沖縄諸島
沖縄島
久米島
大東諸島
南大東島
先島諸島
宮古島
与那国島
石垣島
西表島
分布確認年代別
- 1992 (2)
1993 - (8)

陸淡水産貝類分布図

種の多様性調査（動物分布調査）2002

00100 ゴマオカタニシ

Georissa japonica

180メッシュ

判定不能

沖縄諸島などにおいてはリュウキュウゴマオカタニシとの混同があると考えられる。

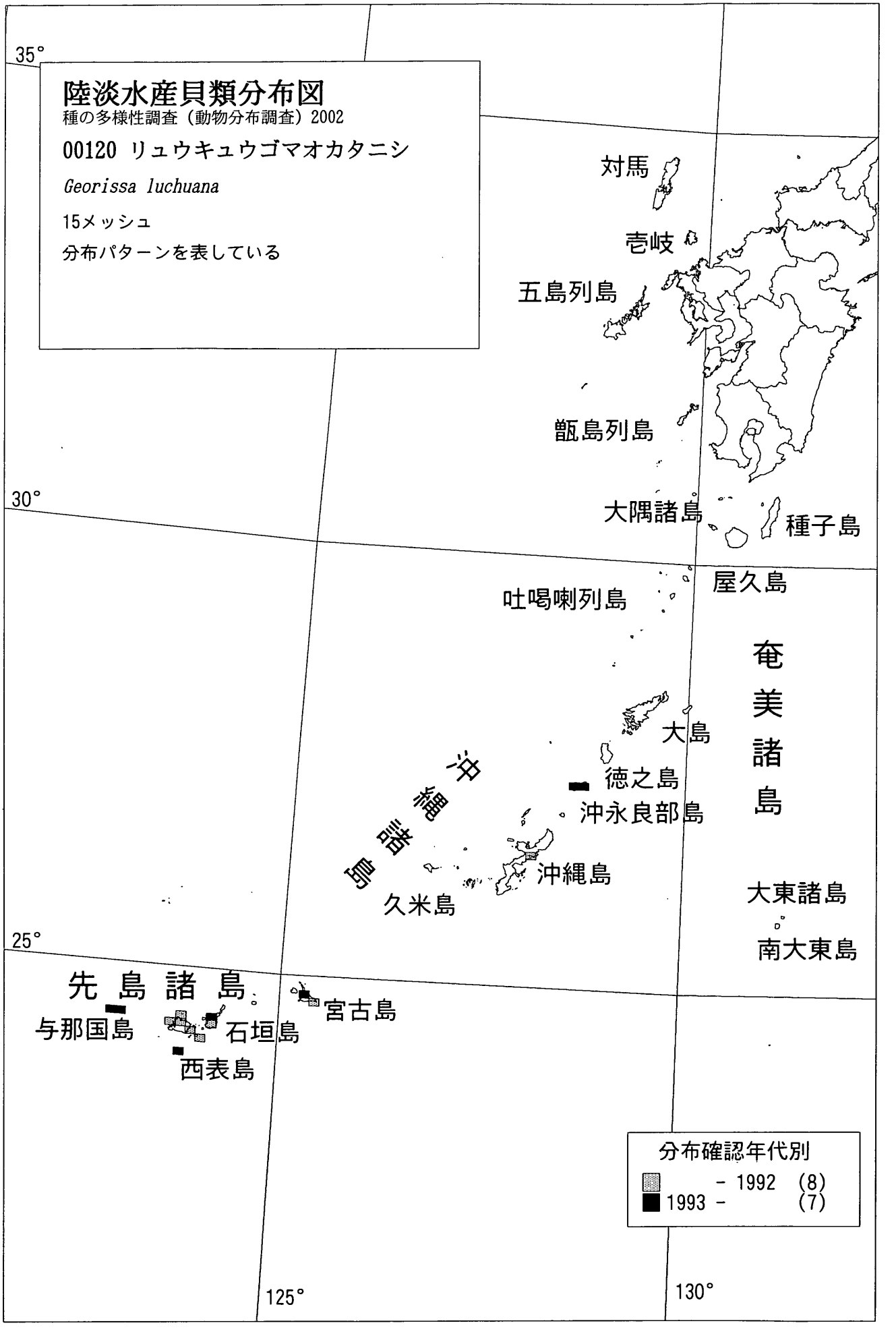
陸淡水産貝類分布図
種の多様性調査（動物分布調査）2002
00120 リュウキュウゴマオカタニシ
Georissa luchuana
15メッシュ
分布パターンを表している
35°
30°
25°
125°
130°
対馬
壱岐
五島列島
甑島列島
大隅諸島
種子島
屋久島
吐噶喇列島
奄美諸島
大島
徳之島
沖永良部島
沖縄諸島
沖縄島
久米島
大東諸島
南大東島
先島諸島
宮古島
与那国島
石垣島
西表島
分布確認年代別
- 1992 (8)
1993 - (7)

陸淡水産貝類分布図
種の多様性調査（動物分布調査）2002
00130 ベニゴマオカタニシ
Georissa shikokuensis
54メッシュ
分布パターンを表している
栃木産は色彩は褐色だが、形状は本種に同定される。石灰岩地固有種。
択捉島
国後島
色丹島
歯舞諸島
礼文島
利尻島
奥尻島
佐渡
隠岐
大島
三宅島
八丈島
対馬
壱岐
五島列島
甑島列島
大隅諸島
種子島
屋久島
吐噶喇列島
奄美諸島
大島
徳之島
沖永良部島
沖縄諸島
沖縄島
久米島
大東諸島
南大東島
鳥島
小笠原群島
父島
母島
火山列島
硫黄島
先島諸島
宮古島
石垣島
与那国島
西表島
分布確認年代別
- 1992 (25)
1993 - (29)

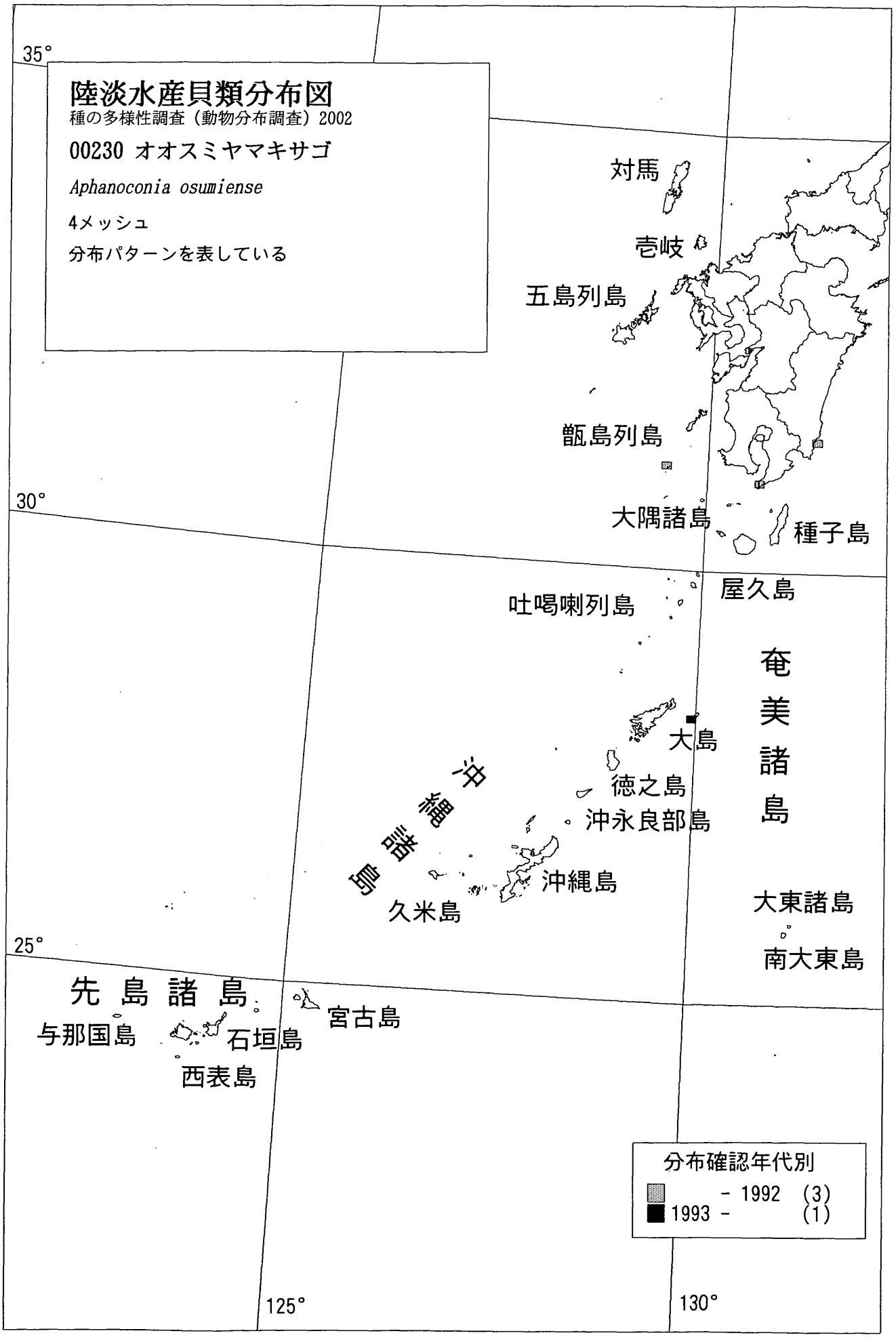
陸淡水産貝類分布図
種の多様性調査（動物分布調査）2002
00230 オオスミヤマキサゴ
Aphanoconia osumiense
4メッシュ
分布パターンを表している
35°
30°
25°
125°
130°
対馬
壱岐
五島列島
甑島列島
大隅諸島
種子島
屋久島
吐噶喇列島
奄美諸島
大島
徳之島
沖永良部島
沖縄諸島
沖縄島
久米島
大東諸島
南大東島
先島諸島
宮古島
与那国島
石垣島
西表島
分布確認年代別
- 1992 (3)
1993 - (1)

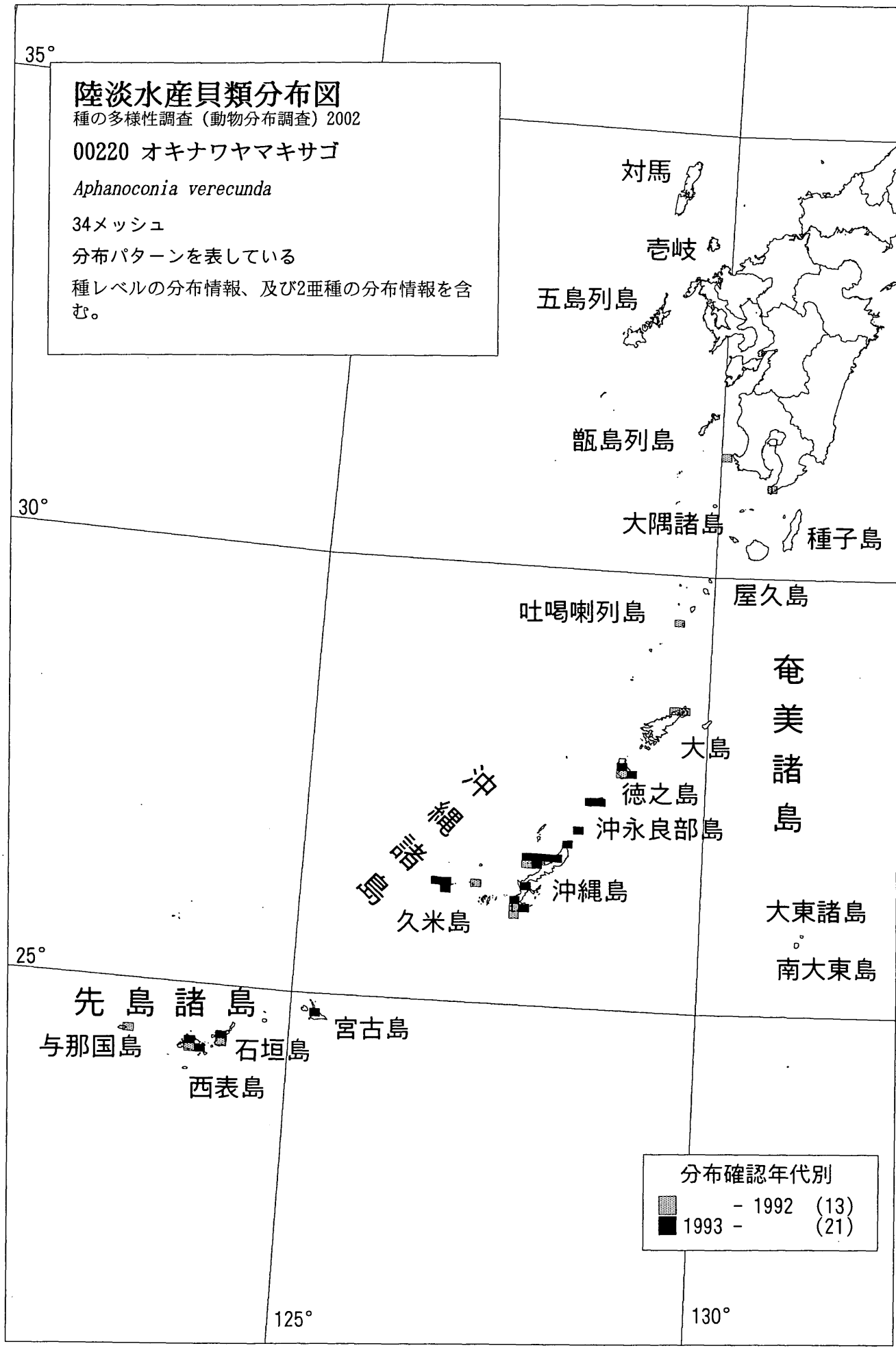
陸淡水産貝類分布図
種の多様性調査（動物分布調査）2002
00220 オキナワヤマキサゴ
Aphanoconia verecunda
34メッシュ
分布パターンを表している
種レベルの分布情報、及び2亜種の分布情報を含む。
35°
30°
25°
125°
130°
対馬
壱岐
五島列島
甑島列島
大隅諸島
種子島
屋久島
吐噶喇列島
奄美諸島
大島
徳之島
沖永良部島
沖縄諸島
沖縄島
久米島
大東諸島
南大東島
先島諸島
宮古島
与那国島
石垣島
西表島
分布確認年代別
- 1992 (13)
1993 - (21)

陸淡水産貝類分布図
種の多様性調査（動物分布調査）2002
00221 オキナワヤマキサゴ
Aphanoconia verecunda verecunda
26メッシュ
判定不能
奄美・徳之島の分布は別亜種の可能性が高い。
35°
30°
25°
125°
130°
対馬
壱岐
五島列島
甑島列島
大隅諸島
種子島
屋久島
吐噶喇列島
奄美諸島
大島
徳之島
沖永良部島
沖縄諸島
沖縄島
久米島
大東諸島
南大東島
先島諸島
宮古島
与那国島
石垣島
西表島
分布確認年代別
- 1992 (10)
1993 - (16)

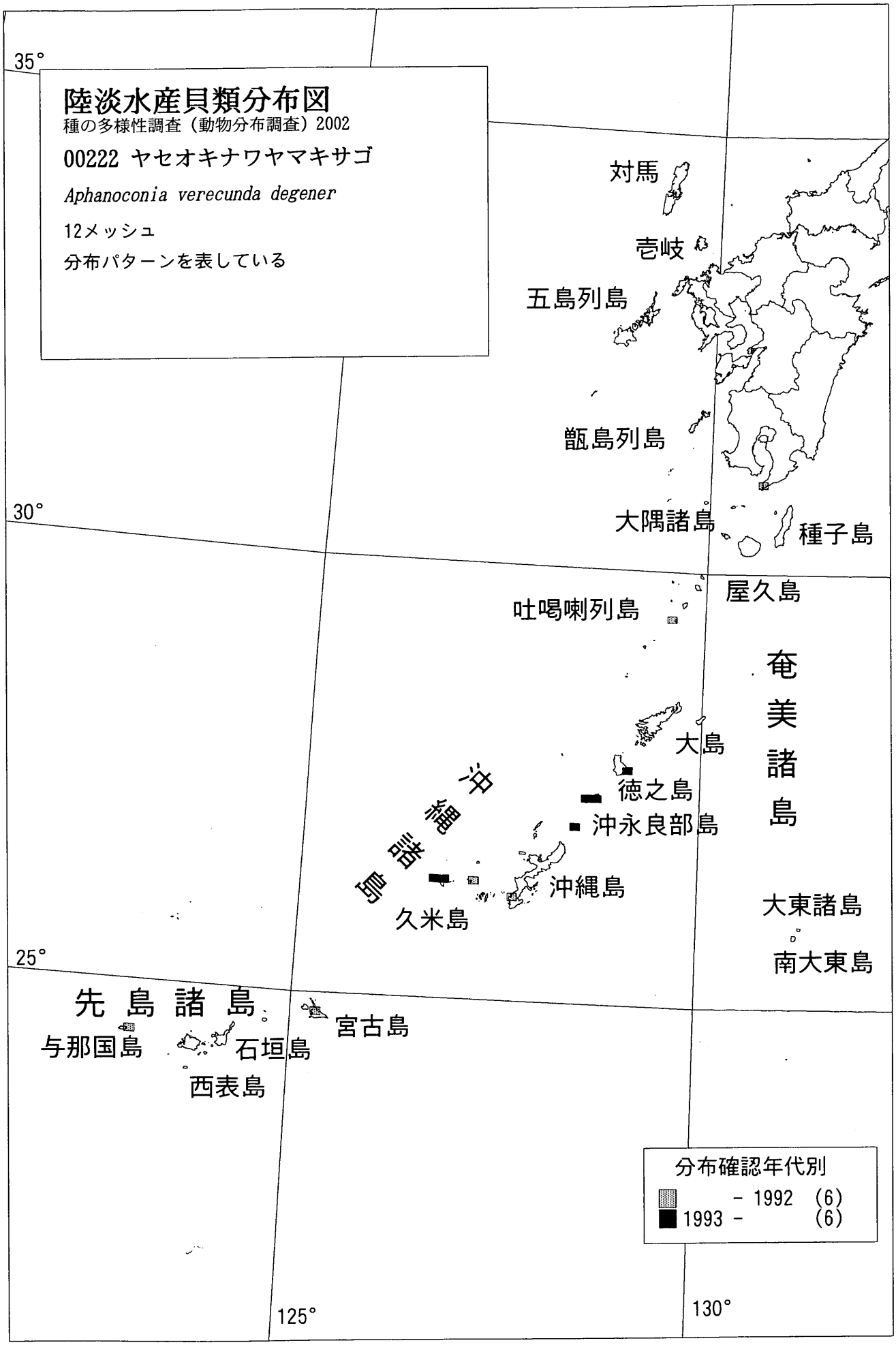
陸淡水産貝類分布図
種の多様性調査（動物分布調査）2002
00222 ヤセオキナワヤマキサゴ
Aphanoconia verecunda degener
12メッシュ
分布パターンを表している
35°
30°
25°
125°
130°
対馬
壱岐
五島列島
甑島列島
大隅諸島
種子島
屋久島
吐噶喇列島
奄美諸島
大島
徳之島
沖永良部島
沖縄諸島
沖縄島
久米島
大東諸島
南大東島
先島諸島
宮古島
与那国島
石垣島
西表島
分布確認年代別
- 1992 (6)
1993 - (6)

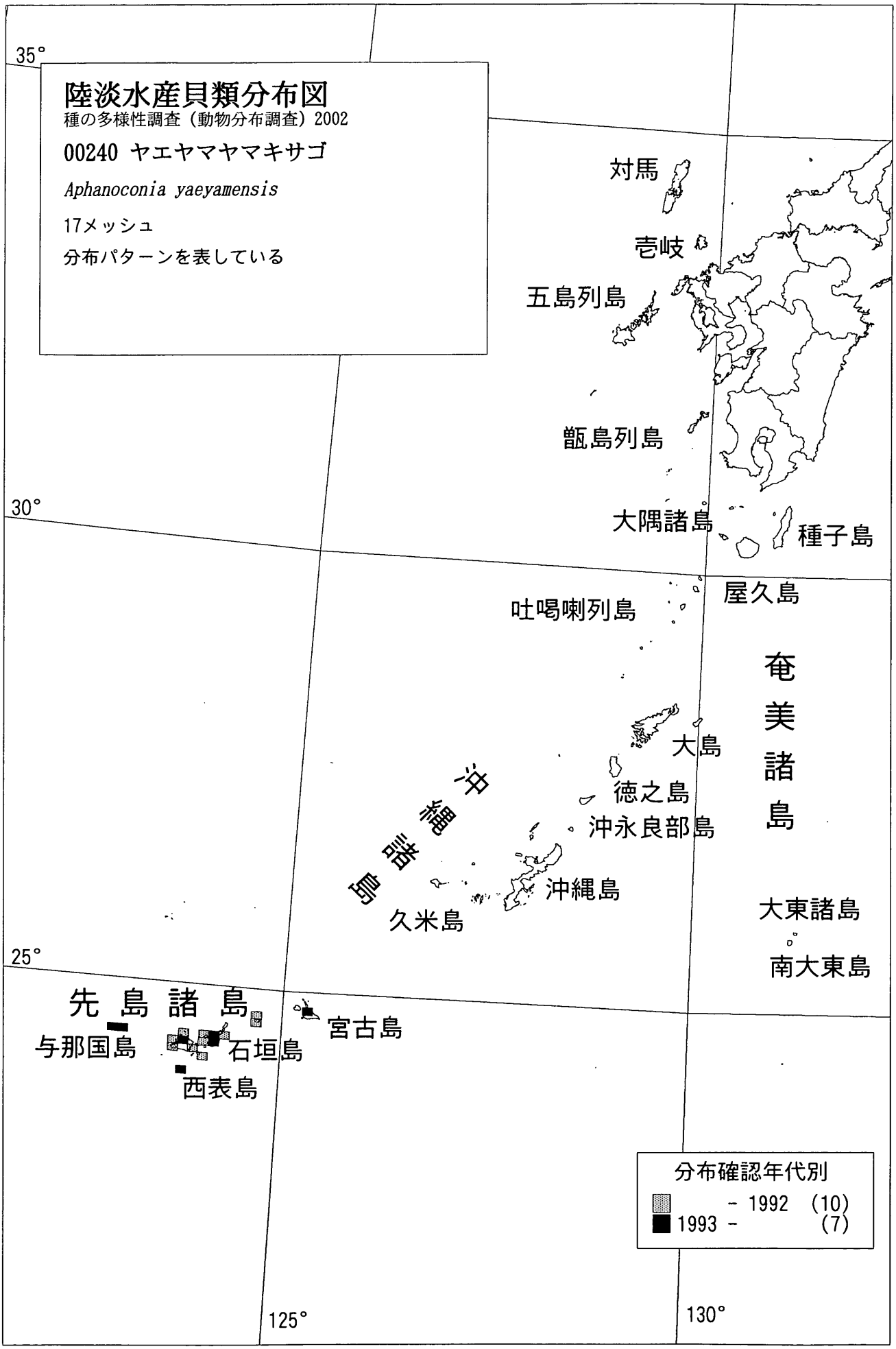
陸淡水産貝類分布図
種の多様性調査（動物分布調査）2002
00240 ヤエヤマヤマキサゴ
Aphanoconia yaeyamensis
17メッシュ
分布パターンを表している
35°
30°
25°
125°
130°
対馬
壱岐
五島列島
甑島列島
大隅諸島
種子島
屋久島
吐噶喇列島
奄美諸島
大島
徳之島
沖永良部島
沖縄諸島
沖縄島
久米島
大東諸島
南大東島
先島諸島
宮古島
与那国島
石垣島
西表島
分布確認年代別
- 1992 (10)
1993 - (7)

陸淡水産貝類分布図
種の多様性調査（動物分布調査）2002
00250 ハコダテヤマキサゴ
Hemipoma hakodadiense
51メッシュ　RDBランク：NT
分布パターンを表している
択捉島
国後島
色丹島
歯舞諸島
礼文島
利尻島
奥尻島
佐渡島
隠岐
大島
三宅島
八丈島
鳥島
対馬
壱岐
五島列島
甑島列島
大隅諸島
種子島
屋久島
吐噶喇列島
奄美諸島
大島
徳之島
沖永良部島
沖縄諸島
沖縄島
久米島
大東諸島
南大東島
小笠原群島
父島
母島
火山列島
硫黄島
先島諸島：
宮古島
石垣島
与那国島
西表島
分布確認年代別
- 1992 (40)
1993 - (11)

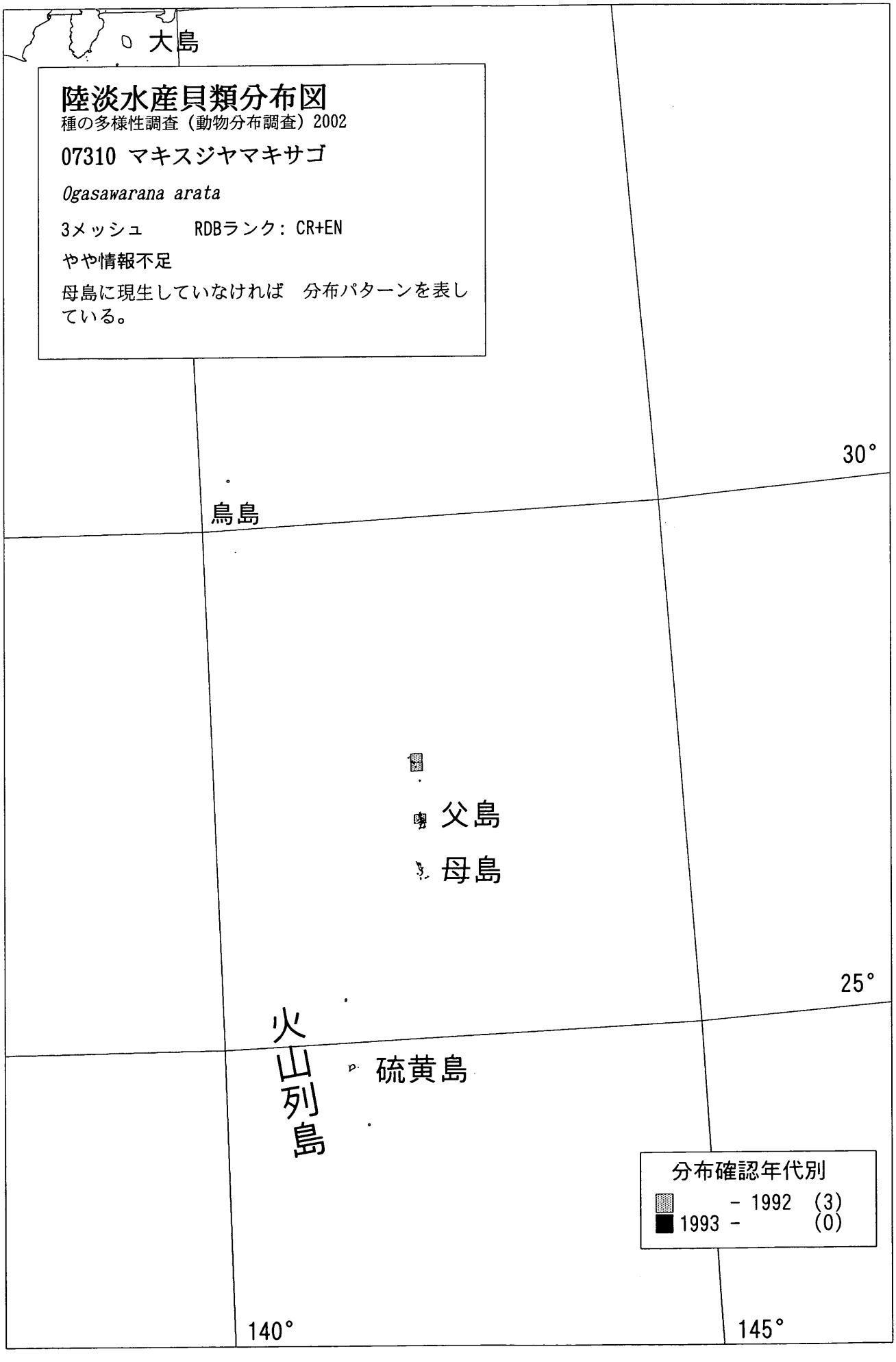
大島
陸淡水産貝類分布図
種の多様性調査（動物分布調査）2002
07310 マキスジヤマキサゴ
Ogasawarana arata
3メッシュ　RDBランク：CR+EN
やや情報不足
母島に現生していなければ　分布パターンを表している。
30°
鳥島
父島
母島
25°
火山列島
硫黄島
分布確認年代別
- 1992 (3)
1993 - (0)
140°
145°

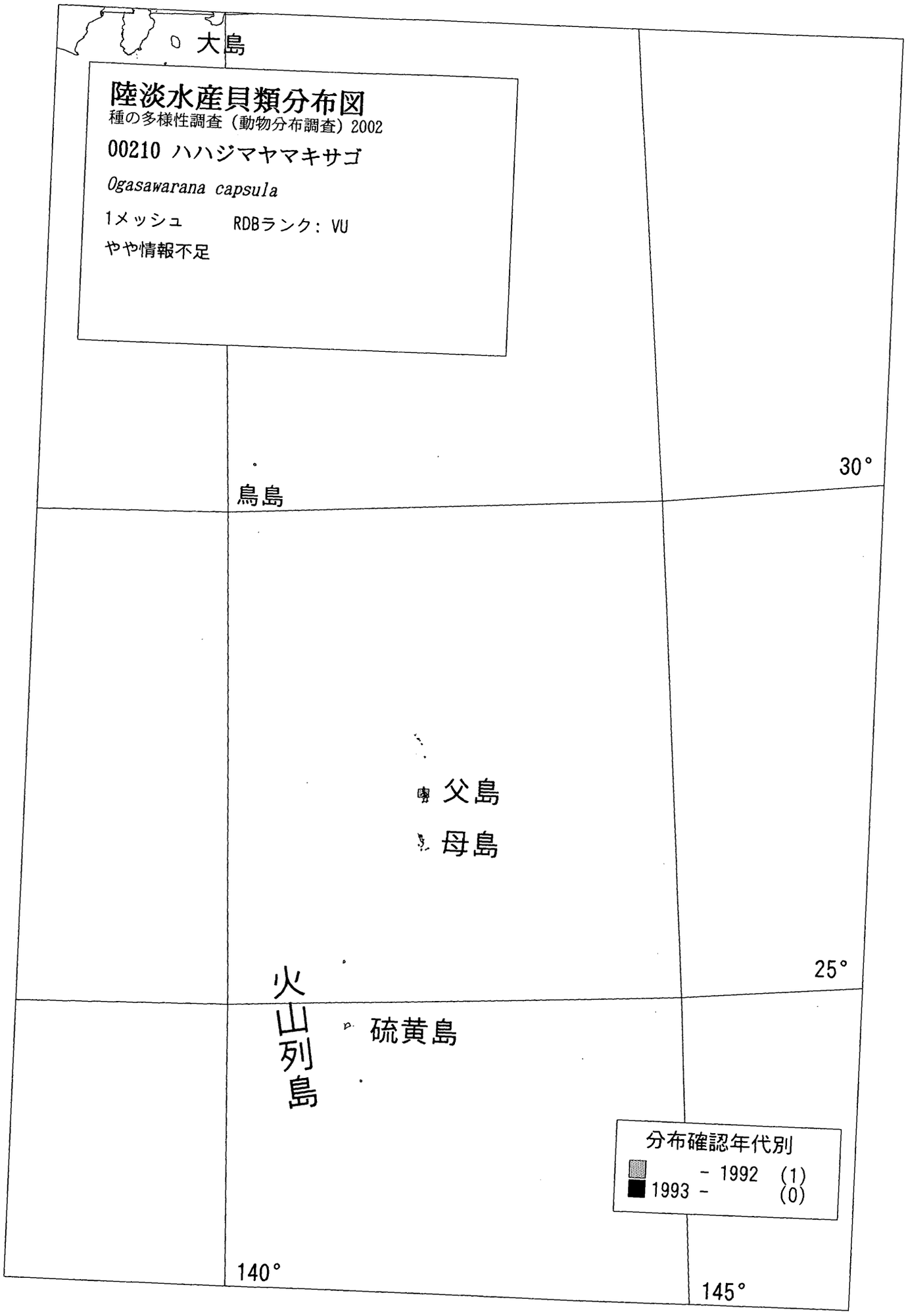
陸淡水産貝類分布図
種の多様性調査（動物分布調査）2002
00210 ハハジマヤマキサゴ
Ogasawarana capsula
1メッシュ　RDBランク：VU
やや情報不足
大島
鳥島
父島
母島
火山列島
硫黄島
30°
25°
140°
145°
分布確認年代別
- 1992 (1)
1993 - (0)

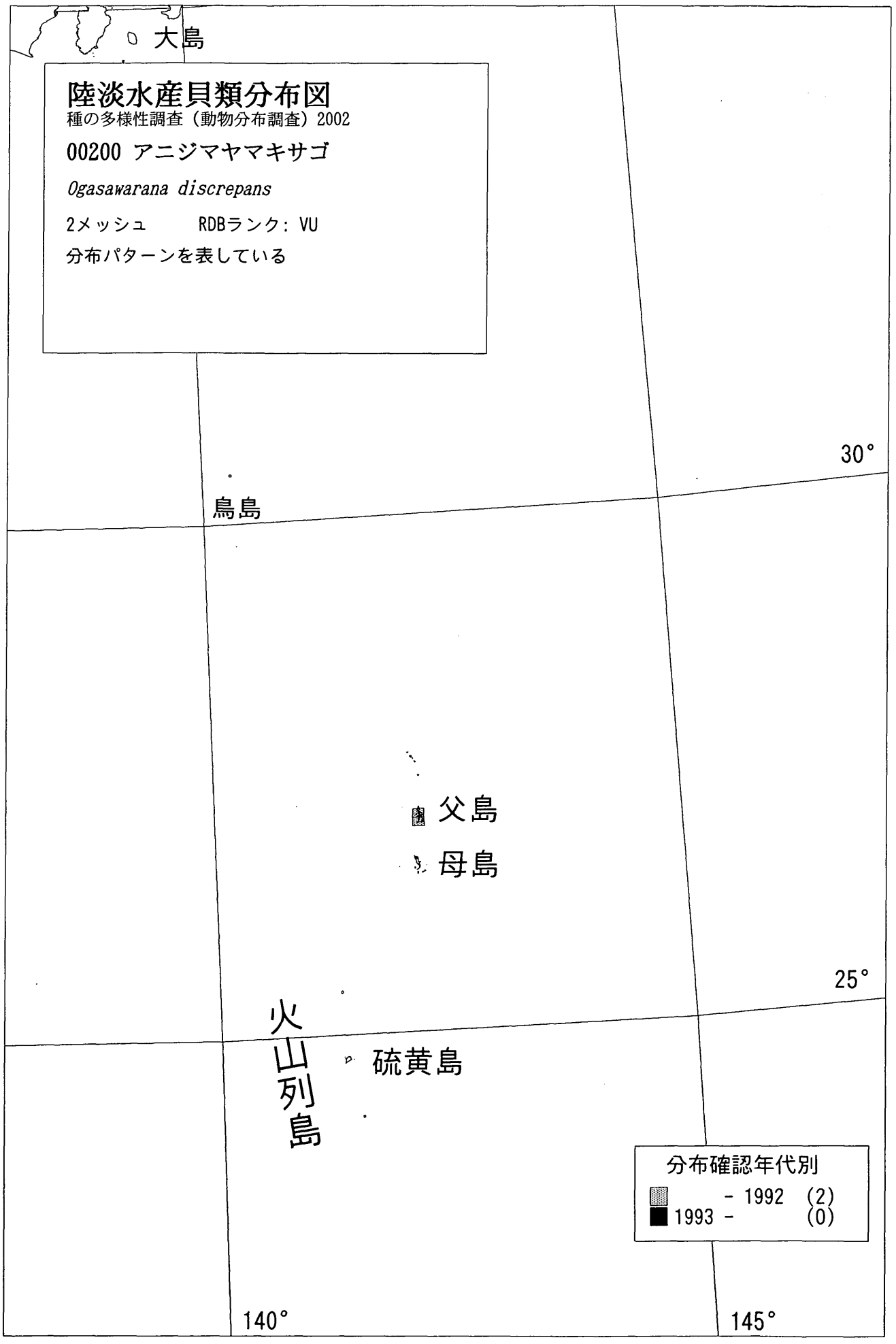
大島
陸淡水産貝類分布図
種の多様性調査（動物分布調査）2002
00200 アニジマヤマキサゴ
Ogasawarana discrepans
2メッシュ　RDBランク：VU
分布パターンを表している
30°
鳥島
父島
母島
25°
火山列島
硫黄島
分布確認年代別
- 1992 (2)
1993 - (0)
140°
145°

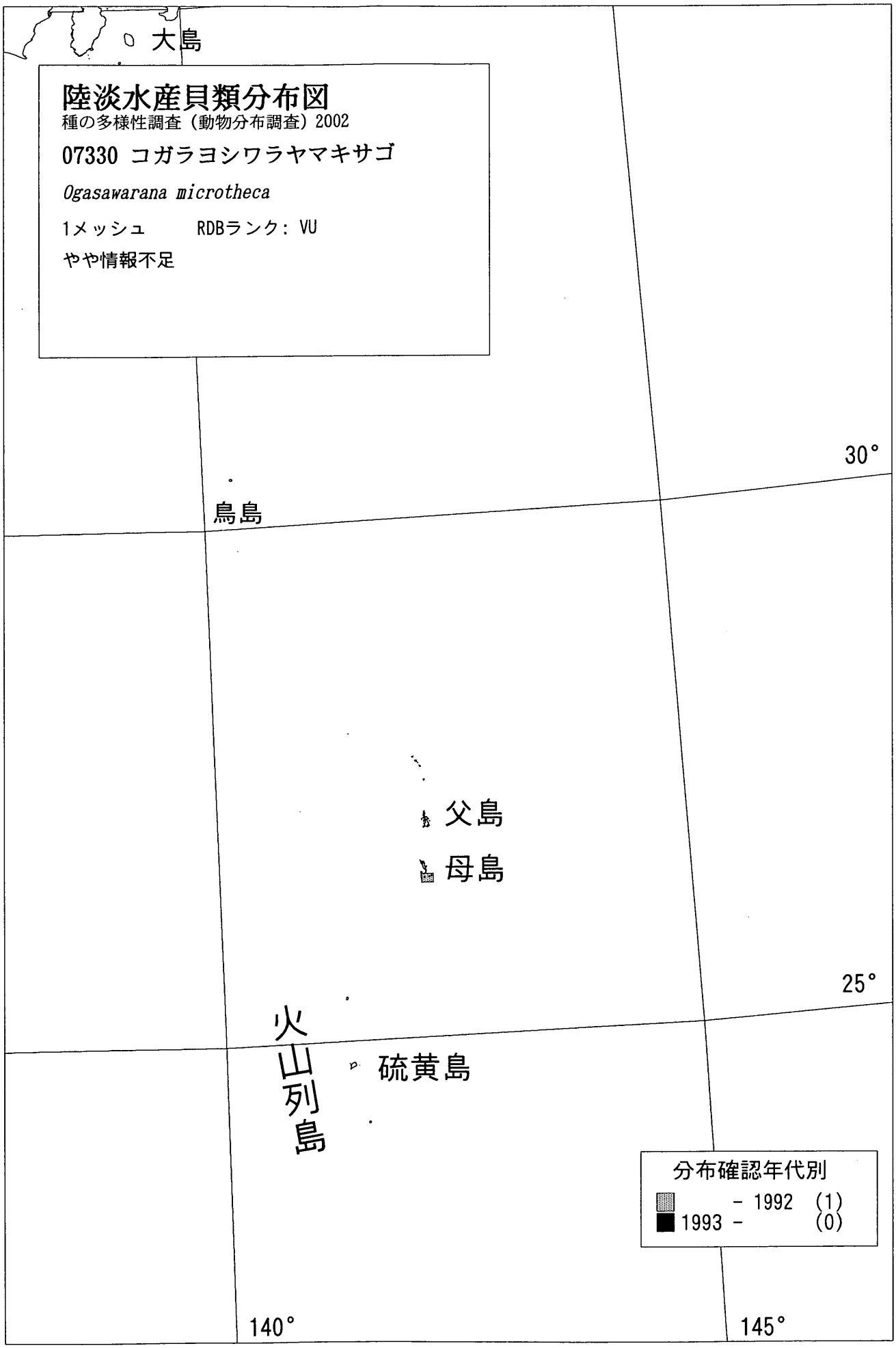
陸淡水産貝類分布図
種の多様性調査（動物分布調査）2002
07330 コガラヨシワラヤマキサゴ
Ogasawarana microtheca
1メッシュ　RDBランク：VU
やや情報不足
大島
鳥島
父島
母島
火山列島
硫黄島
30°
25°
140°
145°
分布確認年代別
- 1992 (1)
1993 - (0)

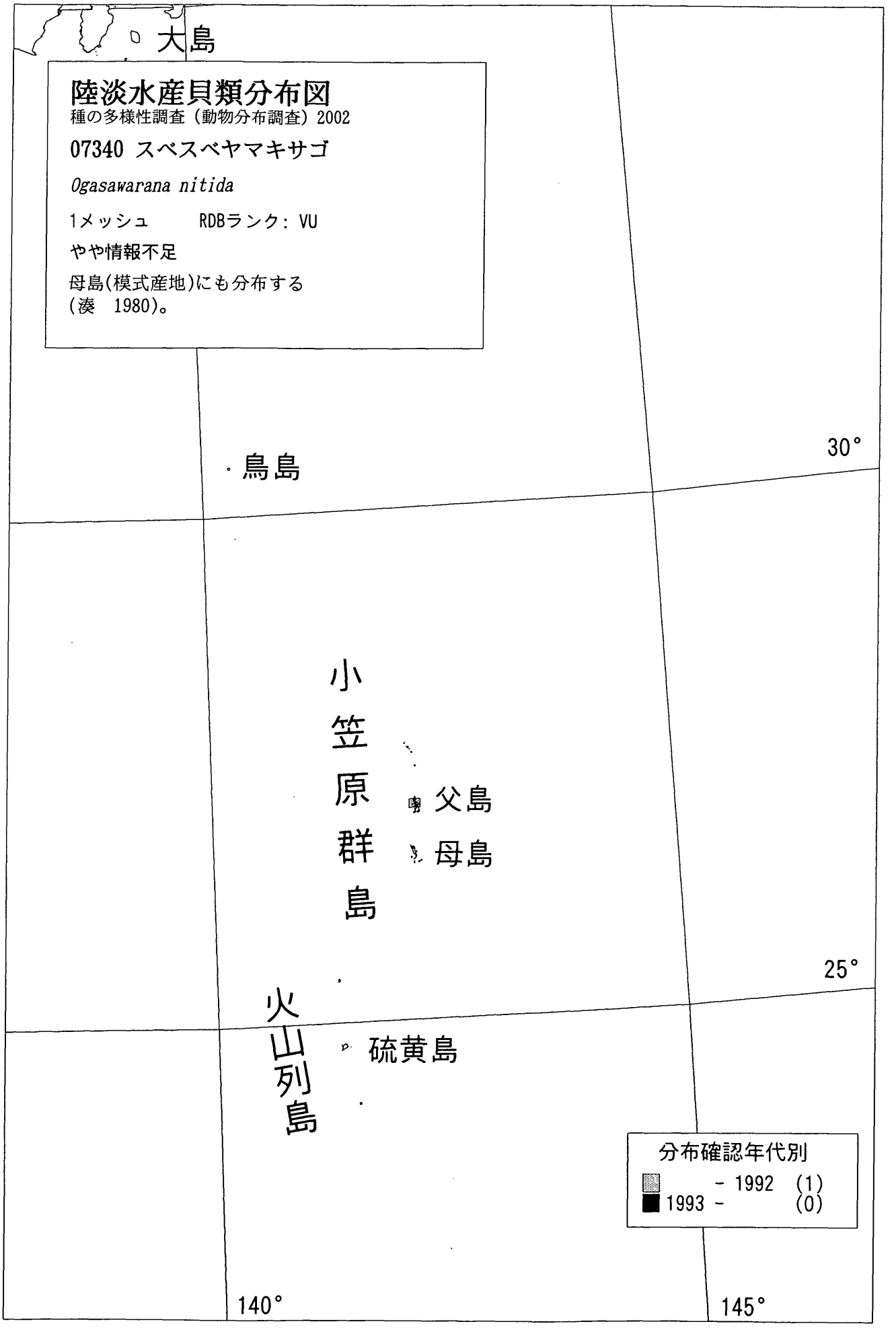
大島
陸淡水産貝類分布図
種の多様性調査（動物分布調査）2002
07340 スベスベヤマキサゴ
Ogasawarana nitida
1メッシュ　RDBランク：VU
やや情報不足
母島(模式産地)にも分布する
(湊　1980)。
鳥島
30°
小笠原群島
父島
母島
25°
火山列島
硫黄島
分布確認年代別
- 1992 (1)
1993 - (0)
140°
145°

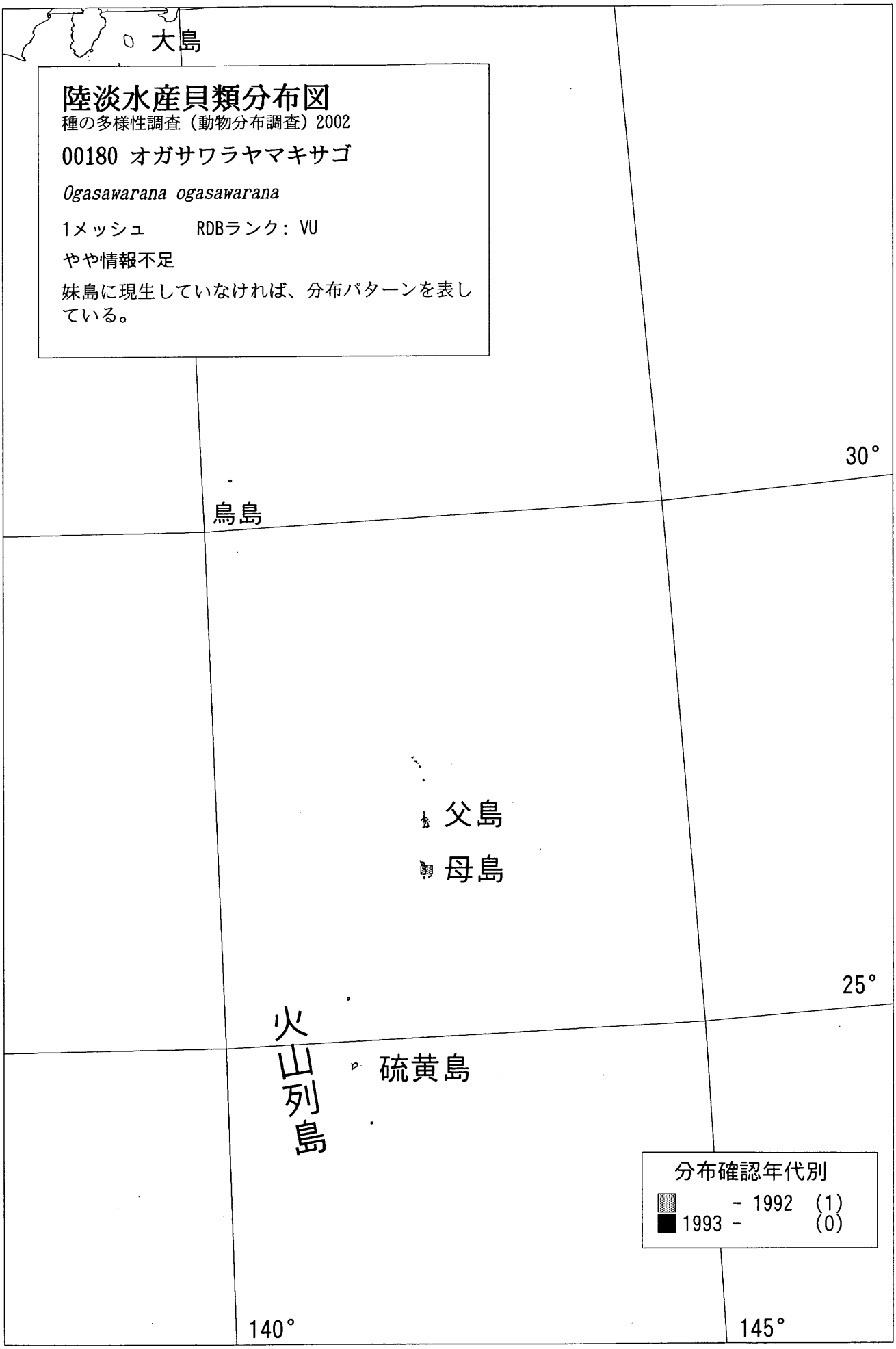
大島
陸淡水産貝類分布図
種の多様性調査（動物分布調査）2002
00180 オガサワラヤマキサゴ
Ogasawarana ogasawarana
1メッシュ　RDBランク：VU
やや情報不足
妹島に現生していなければ、分布パターンを表している。
30°
鳥島
父島
母島
25°
火山列島
硫黄島
分布確認年代別
- 1992 (1)
1993 - (0)
140°
145°

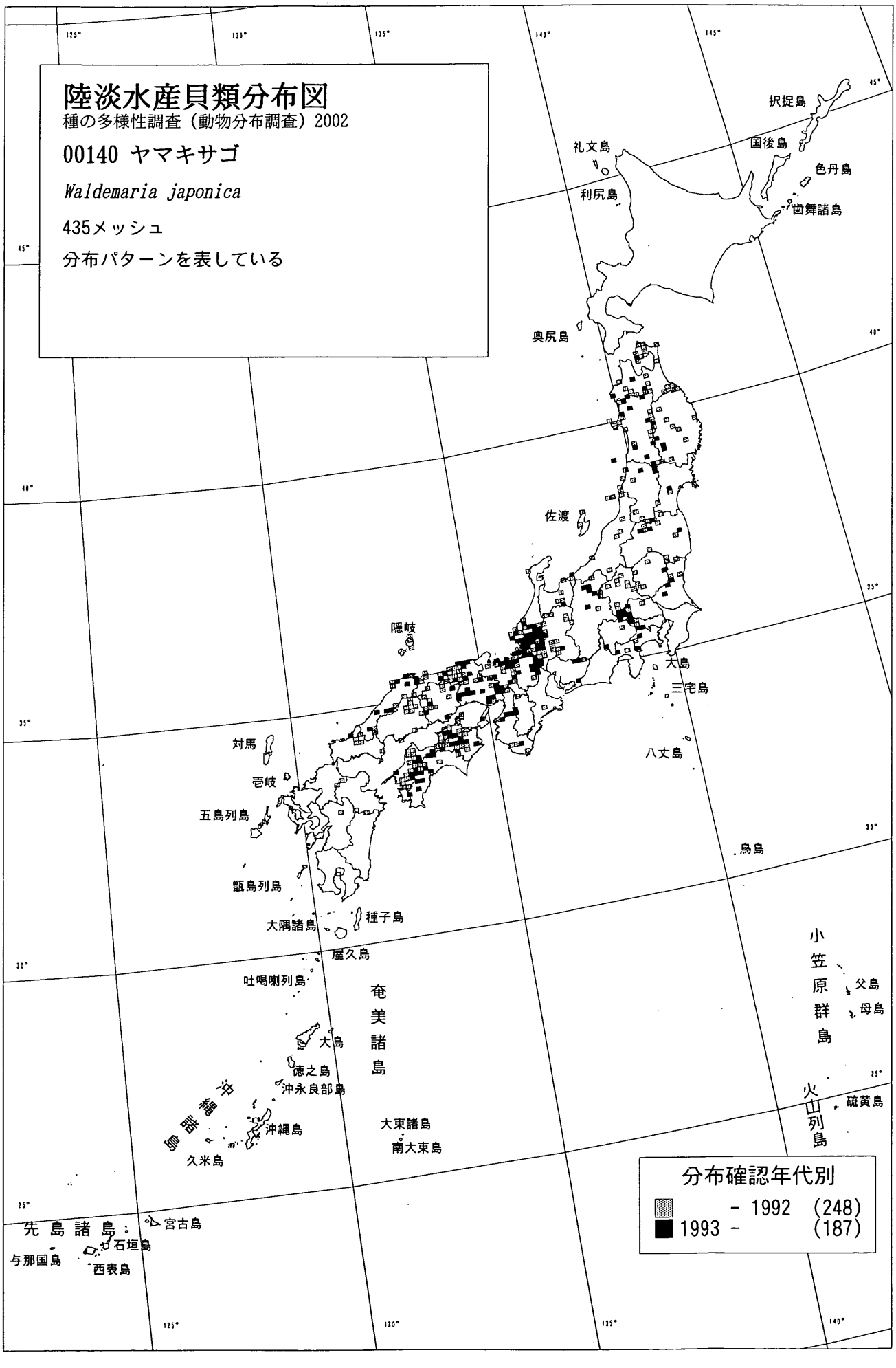
陸淡水産貝類分布図
種の多様性調査（動物分布調査）2002
00140 ヤマキサゴ
Waldemaria japonica
435メッシュ
分布パターンを表している
択捉島
国後島
色丹島
歯舞諸島
礼文島
利尻島
奥尻島
佐渡
隠岐
大島
三宅島
八丈島
鳥島
対馬
壱岐
五島列島
甑島列島
大隅諸島
種子島
屋久島
吐噶喇列島
奄美諸島
大島
徳之島
沖永良部島
沖縄島
大東諸島
南大東島
久米島
小笠原群島
父島
母島
火山列島
硫黄島
先島諸島
宮古島
石垣島
与那国島
西表島
分布確認年代別
- 1992 (248)
1993 - (187)

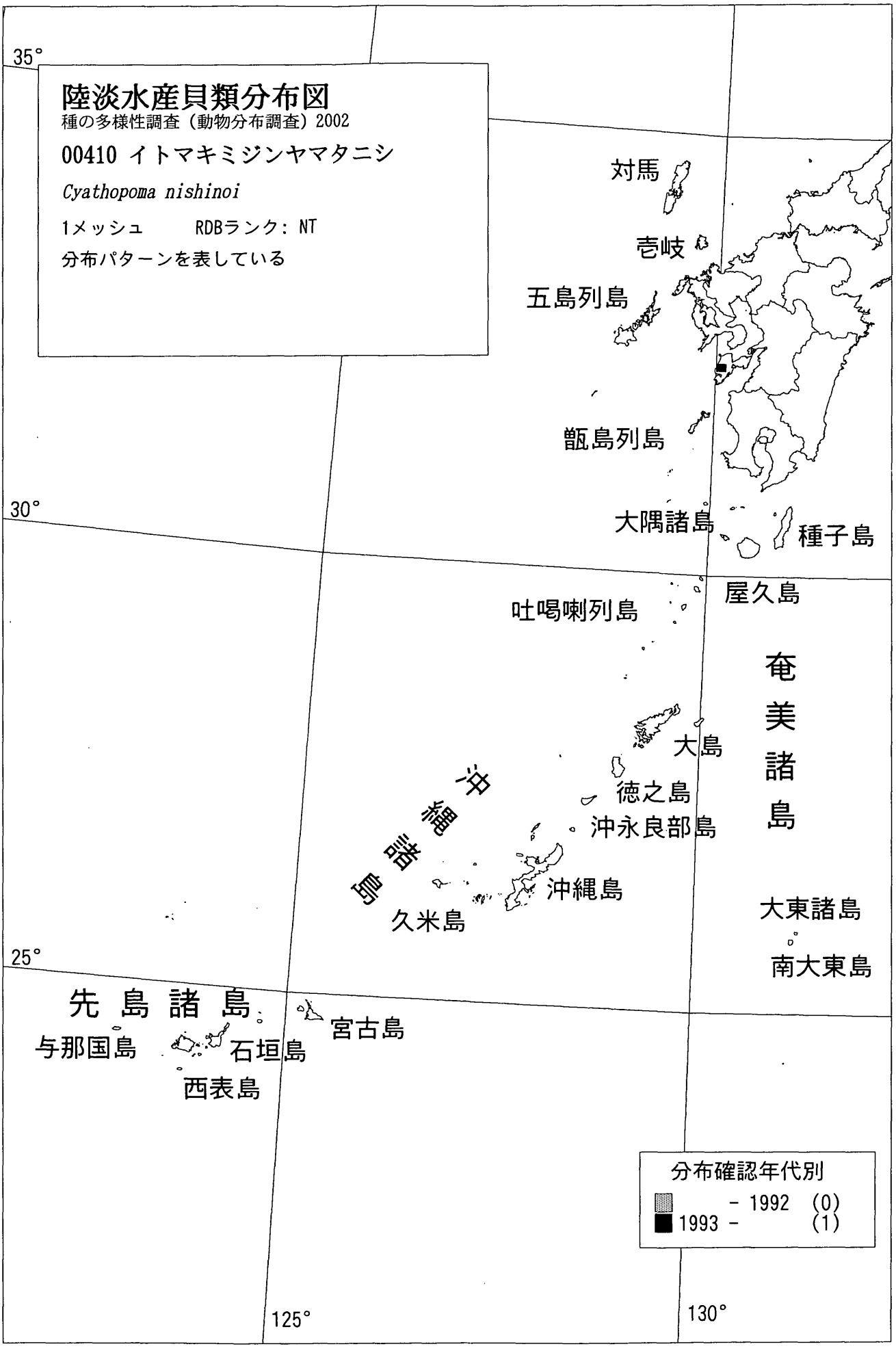
陸淡水産貝類分布図
種の多様性調査（動物分布調査）2002
00410 イトマキミジンヤマタニシ
Cyathopoma nishinoi
1メッシュ　RDBランク：NT
分布パターンを表している
35°
30°
25°
125°
130°
対馬
壱岐
五島列島
甑島列島
大隅諸島
種子島
屋久島
吐噶喇列島
奄美諸島
大島
徳之島
沖永良部島
沖縄諸島
沖縄島
久米島
大東諸島
南大東島
先島諸島
宮古島
与那国島
石垣島
西表島
分布確認年代別
- 1992 (0)
1993 - (1)

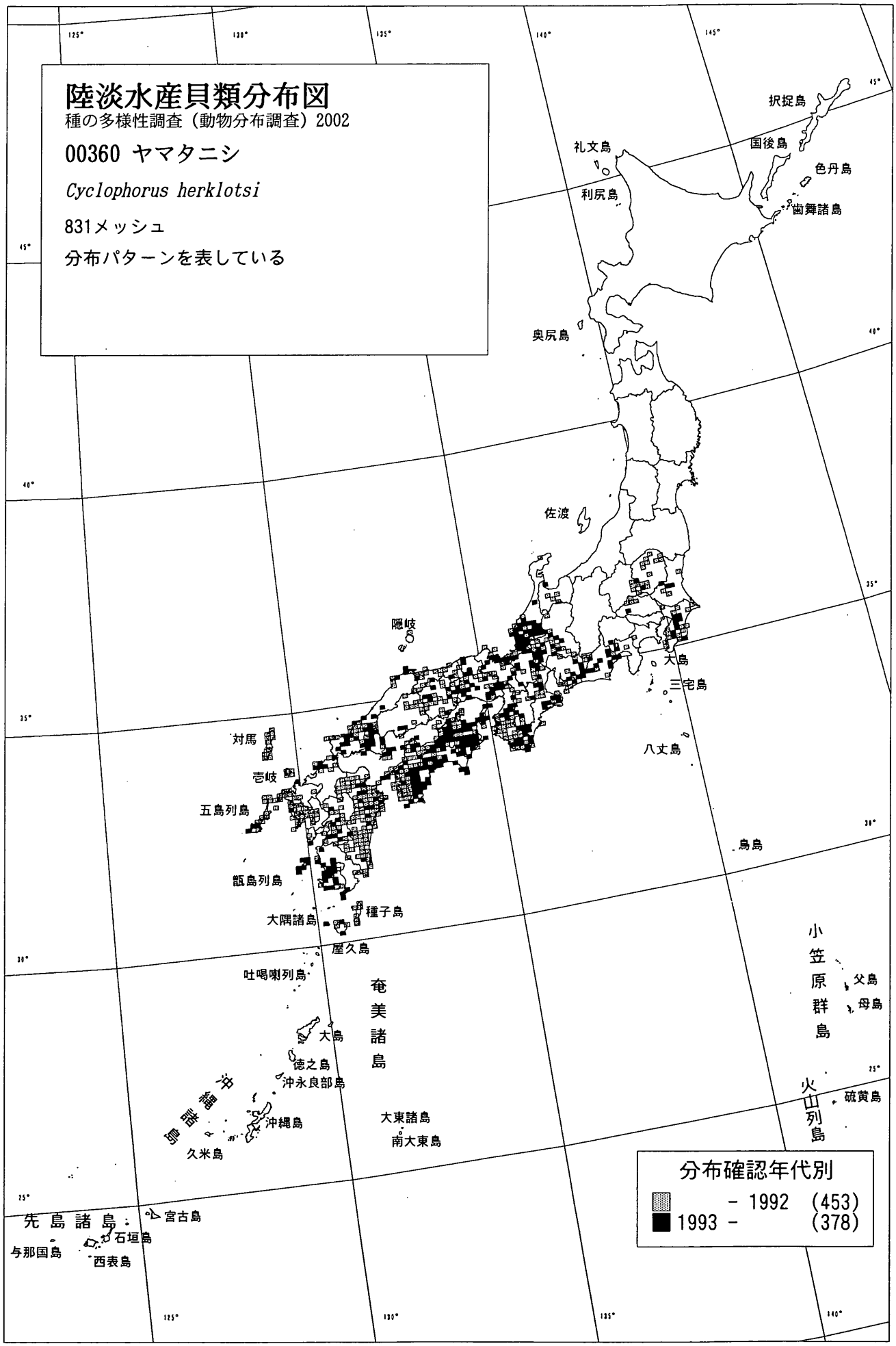
陸淡水産貝類分布図
種の多様性調査（動物分布調査）2002
00360 ヤマタニシ
Cyclophorus herklotsi
831メッシュ
分布パターンを表している
択捉島
国後島
色丹島
歯舞諸島
礼文島
利尻島
奥尻島
佐渡
隠岐
大島
三宅島
八丈島
鳥島
対馬
壱岐
五島列島
甑島列島
種子島
大隅諸島
屋久島
吐噶喇列島
奄美諸島
大島
徳之島
沖永良部島
沖縄諸島
沖縄島
久米島
大東諸島
南大東島
小笠原群島
父島
母島
火山列島
硫黄島
先島諸島：
宮古島
石垣島
与那国島
西表島
分布確認年代別
- 1992 (453)
1993 - (378)

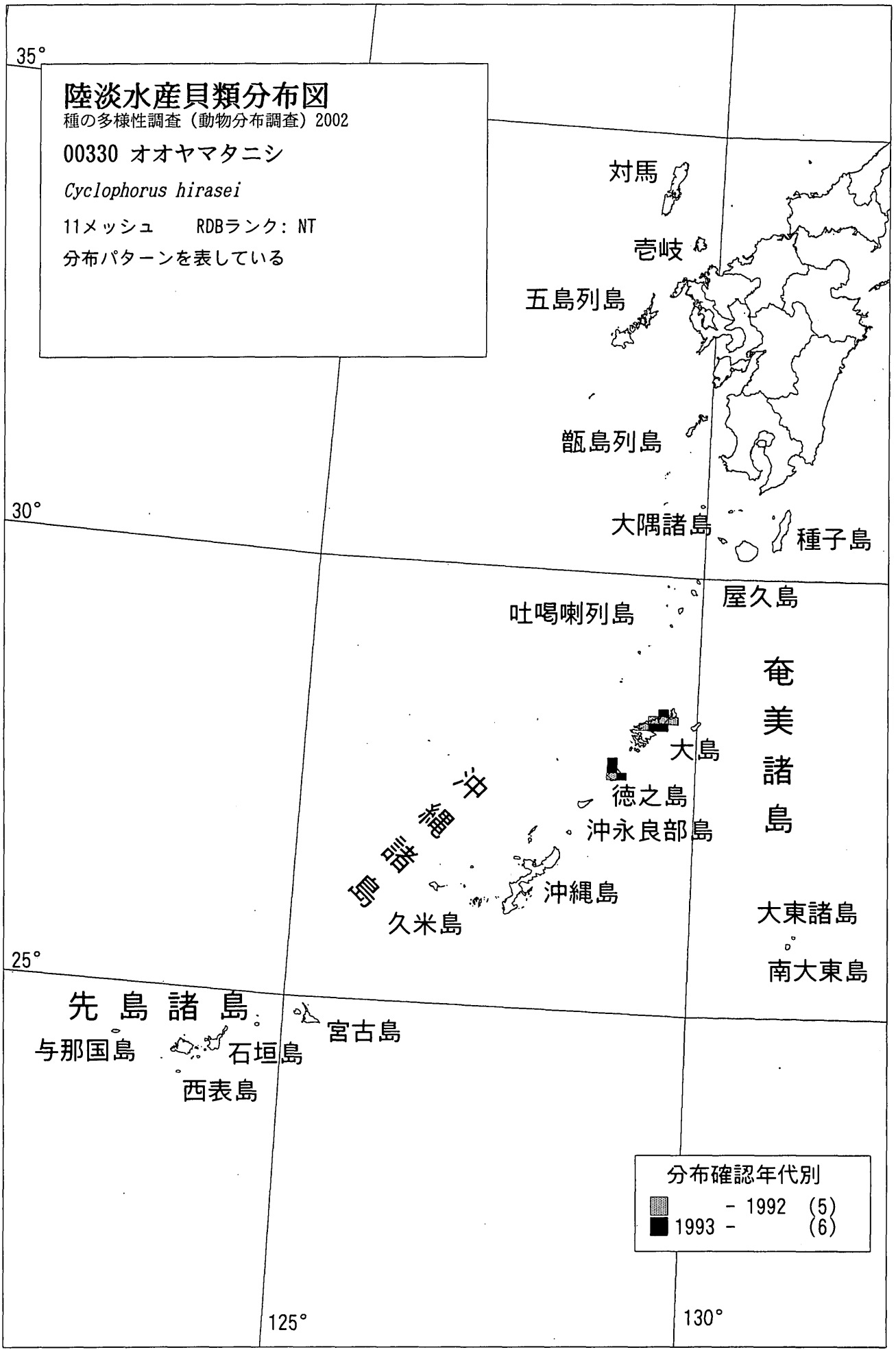

陸淡水産貝類分布図

種の多様性調査（動物分布調査）2002

00330 オオヤマタニシ

Cyclophorus hirasei

11メッシュ　　RDBランク：NT

分布パターンを表している

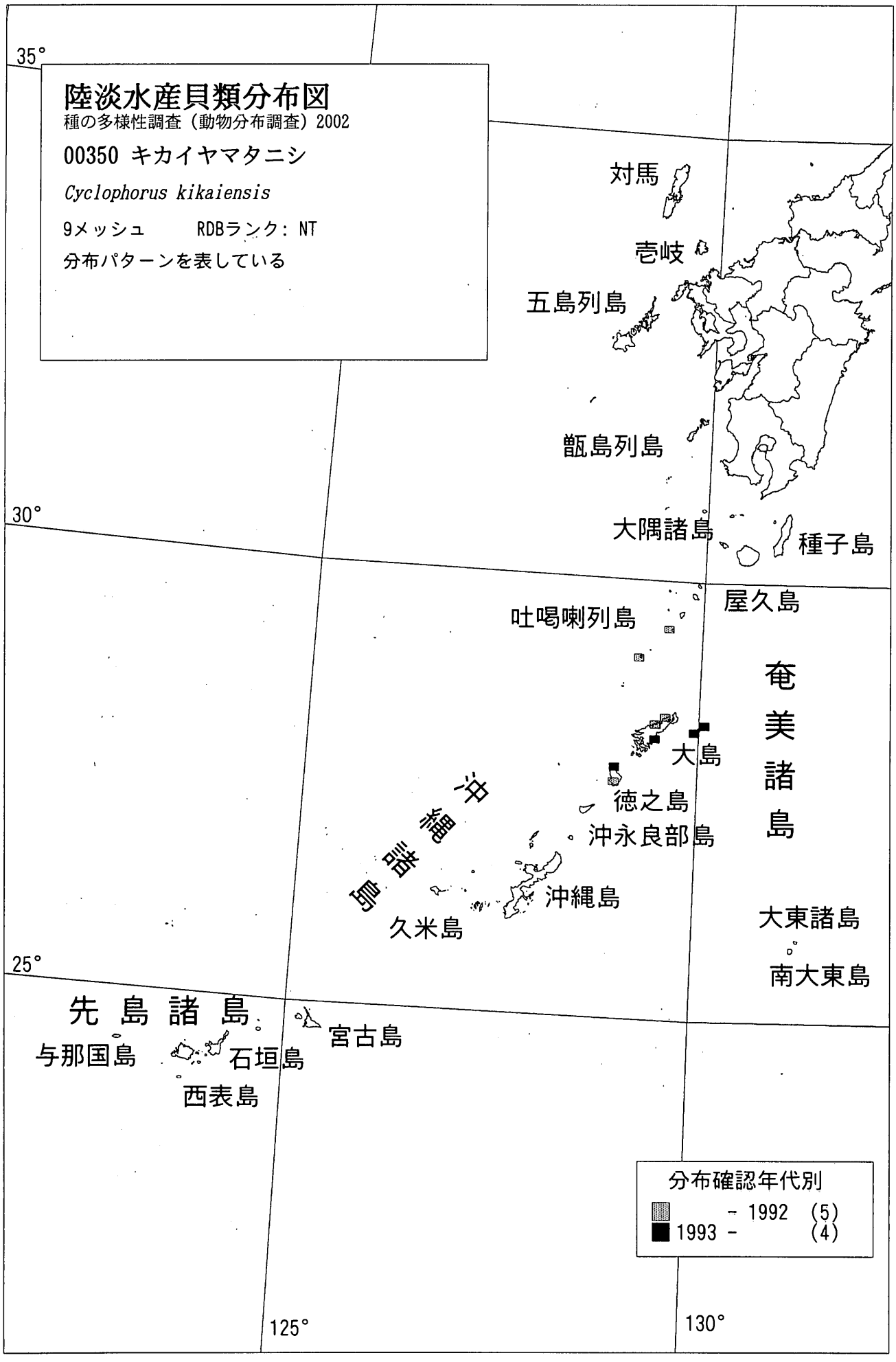
陸淡水産貝類分布図
種の多様性調査（動物分布調査）2002
00350 キカイヤマタニシ
Cyclophorus kikaiensis
9メッシュ　RDBランク：NT
分布パターンを表している
35°
30°
25°
125°
130°
対馬
壱岐
五島列島
甑島列島
大隅諸島
種子島
屋久島
吐噶喇列島
奄美諸島
大島
徳之島
沖永良部島
沖縄諸島
沖縄島
久米島
大東諸島
南大東島
先島諸島
宮古島
与那国島
石垣島
西表島
分布確認年代別
- 1992 (5)
1993 - (4)

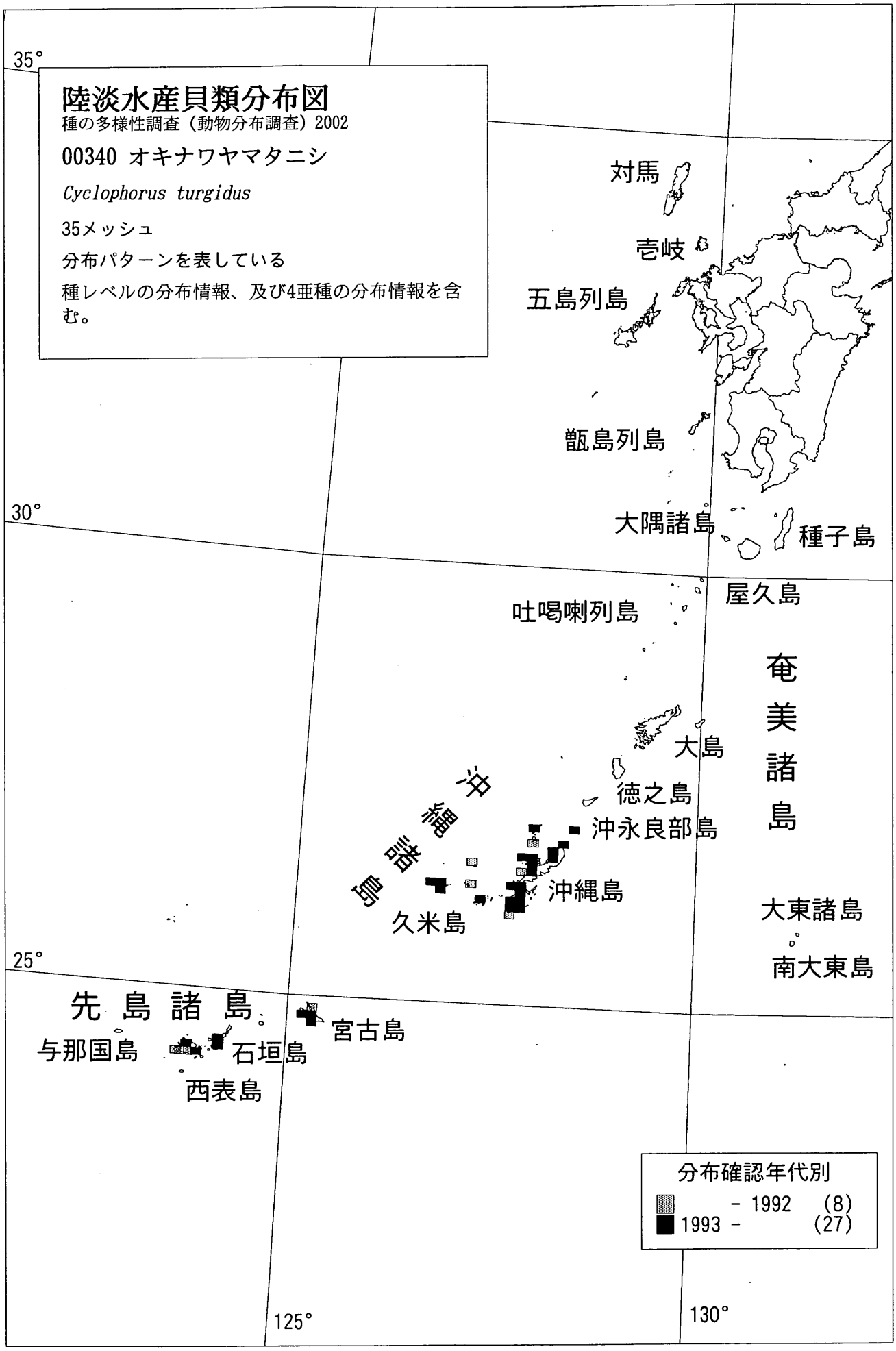
陸淡水産貝類分布図
種の多様性調査（動物分布調査）2002
00340 オキナワヤマタニシ
Cyclophorus turgidus
35メッシュ
分布パターンを表している
種レベルの分布情報、及び4亜種の分布情報を含む。
35°
30°
25°
125°
130°
対馬
壱岐
五島列島
甑島列島
大隅諸島
種子島
屋久島
吐噶喇列島
奄美諸島
大島
徳之島
沖永良部島
沖縄諸島
沖縄島
久米島
大東諸島
南大東島
先島諸島
宮古島
与那国島
石垣島
西表島
分布確認年代別
- 1992 (8)
1993 - (27)

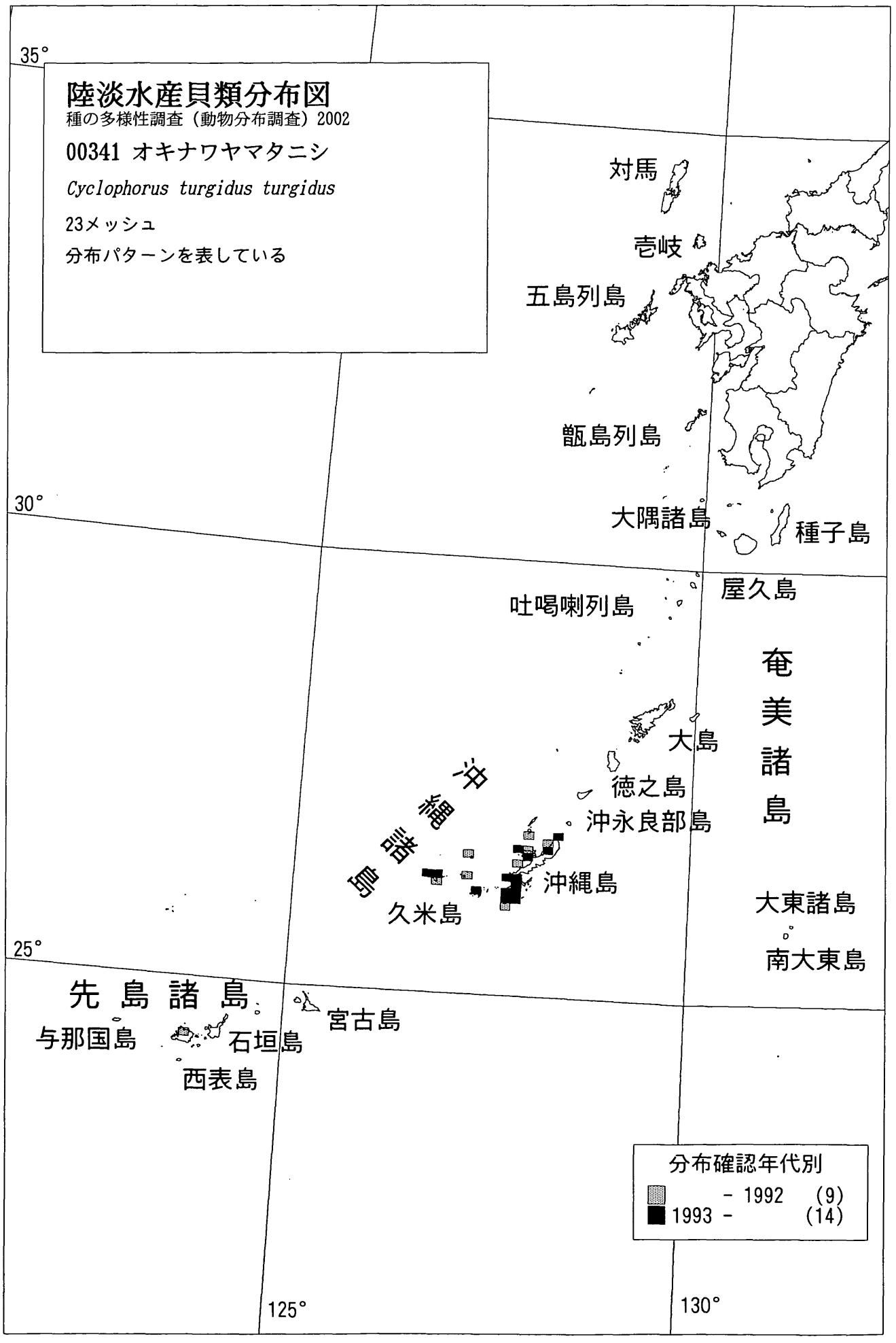
陸淡水産貝類分布図
種の多様性調査（動物分布調査）2002
00341 オキナワヤマタニシ
Cyclophorus turgidus turgidus
23メッシュ
分布パターンを表している
35°
30°
25°
125°
130°
対馬
壱岐
五島列島
甑島列島
大隅諸島
種子島
屋久島
吐噶喇列島
奄美諸島
大島
徳之島
沖永良部島
沖縄諸島
沖縄島
久米島
大東諸島
南大東島
先島諸島
宮古島
与那国島
石垣島
西表島
分布確認年代別
- 1992 (9)
1993 - (14)

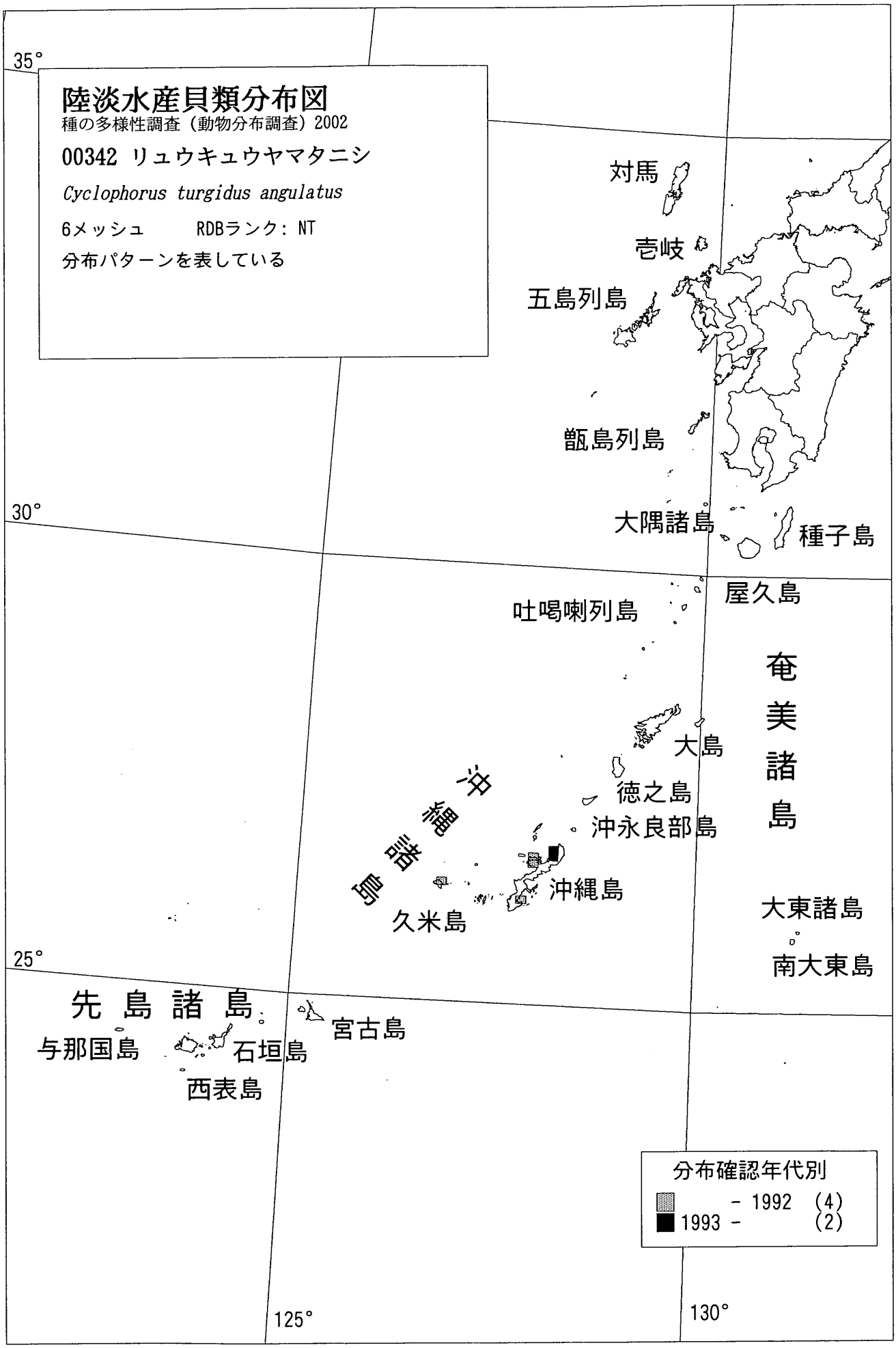
陸淡水産貝類分布図
種の多様性調査（動物分布調査）2002
00342 リュウキュウヤマタニシ
Cyclophorus turgidus angulatus
6メッシュ　RDBランク：NT
分布パターンを表している
35°
30°
25°
125°
130°
対馬
壱岐
五島列島
甑島列島
大隅諸島
種子島
屋久島
吐噶喇列島
奄美諸島
大島
徳之島
沖永良部島
沖縄諸島
沖縄島
久米島
大東諸島
南大東島
先島諸島
宮古島
与那国島
石垣島
西表島
分布確認年代別
- 1992 (4)
1993 - (2)

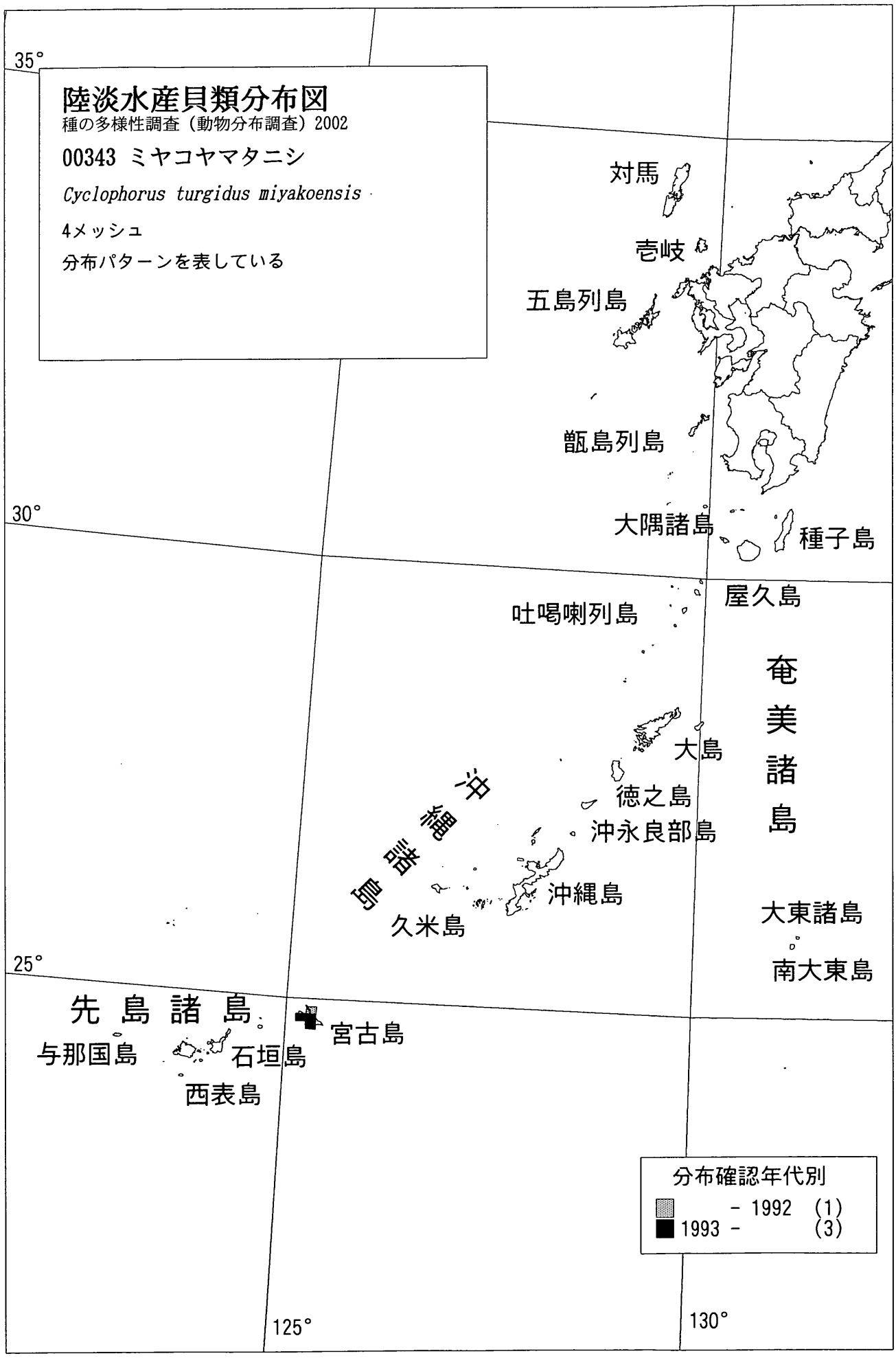
陸淡水産貝類分布図
種の多様性調査（動物分布調査）2002
00343 ミヤコヤマタニシ
Cyclophorus turgidus miyakoensis
4メッシュ
分布パターンを表している
35°
30°
25°
125°
130°
対馬
壱岐
五島列島
甑島列島
大隅諸島
種子島
屋久島
吐噶喇列島
奄美諸島
大島
徳之島
沖永良部島
沖縄諸島
沖縄島
久米島
大東諸島
南大東島
先島諸島
宮古島
与那国島
石垣島
西表島
分布確認年代別
- 1992 (1)
1993 - (3)

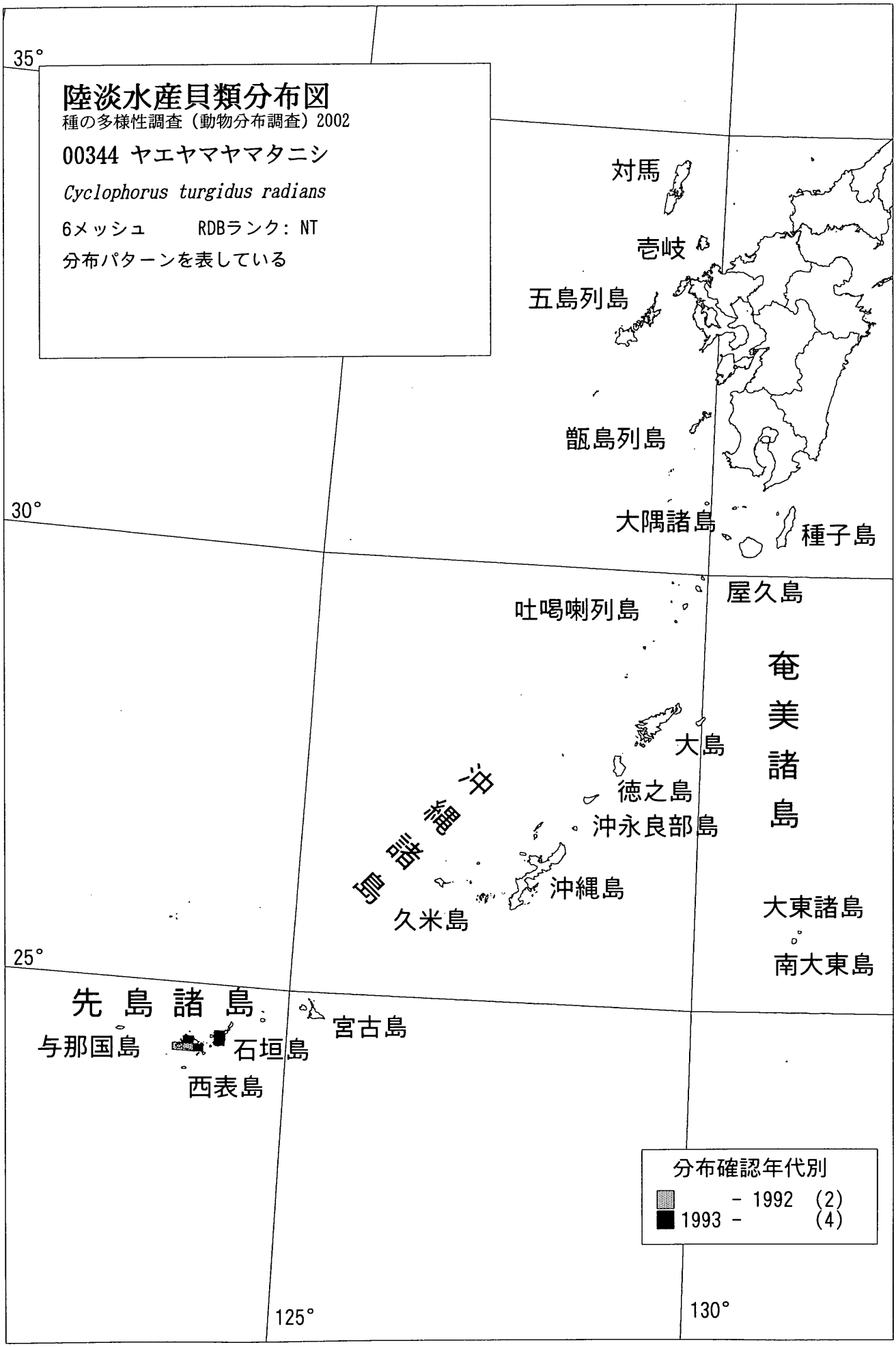
陸淡水産貝類分布図
種の多様性調査（動物分布調査）2002
00344 ヤエヤマヤマタニシ
Cyclophorus turgidus radians
6メッシュ　RDBランク：NT
分布パターンを表している
35°
30°
25°
125°
130°
対馬
壱岐
五島列島
甑島列島
大隅諸島
種子島
屋久島
吐噶喇列島
奄美諸島
大島
徳之島
沖永良部島
沖縄諸島
沖縄島
久米島
大東諸島
南大東島
先島諸島
宮古島
与那国島
石垣島
西表島
分布確認年代別
- 1992 (2)
1993 - (4)

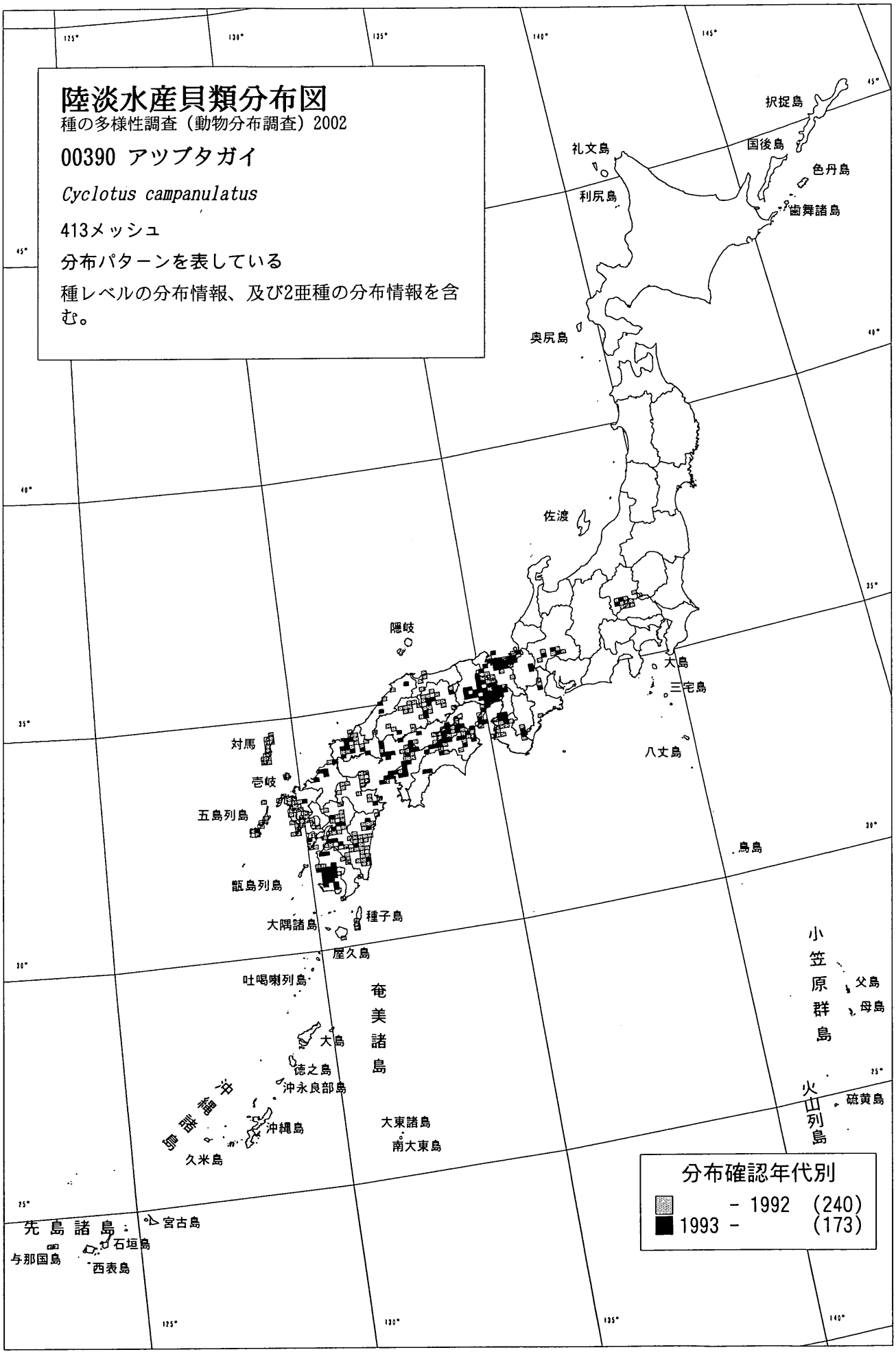
陸淡水産貝類分布図
種の多様性調査（動物分布調査）2002
00390 アツブタガイ
Cyclotus campanulatus
413メッシュ
分布パターンを表している
種レベルの分布情報、及び2亜種の分布情報を含む。
択捉島
国後島
色丹島
歯舞諸島
礼文島
利尻島
奥尻島
佐渡
隠岐
大島
三宅島
八丈島
対馬
壱岐
五島列島
甑島列島
大隅諸島
種子島
屋久島
鳥島
吐噶喇列島
奄美諸島
大島
徳之島
沖永良部島
沖縄諸島
沖縄島
久米島
大東諸島
南大東島
小笠原群島
父島
母島
火山列島
硫黄島
先島諸島
宮古島
石垣島
与那国島
西表島
分布確認年代別
- 1992 (240)
1993 - (173)

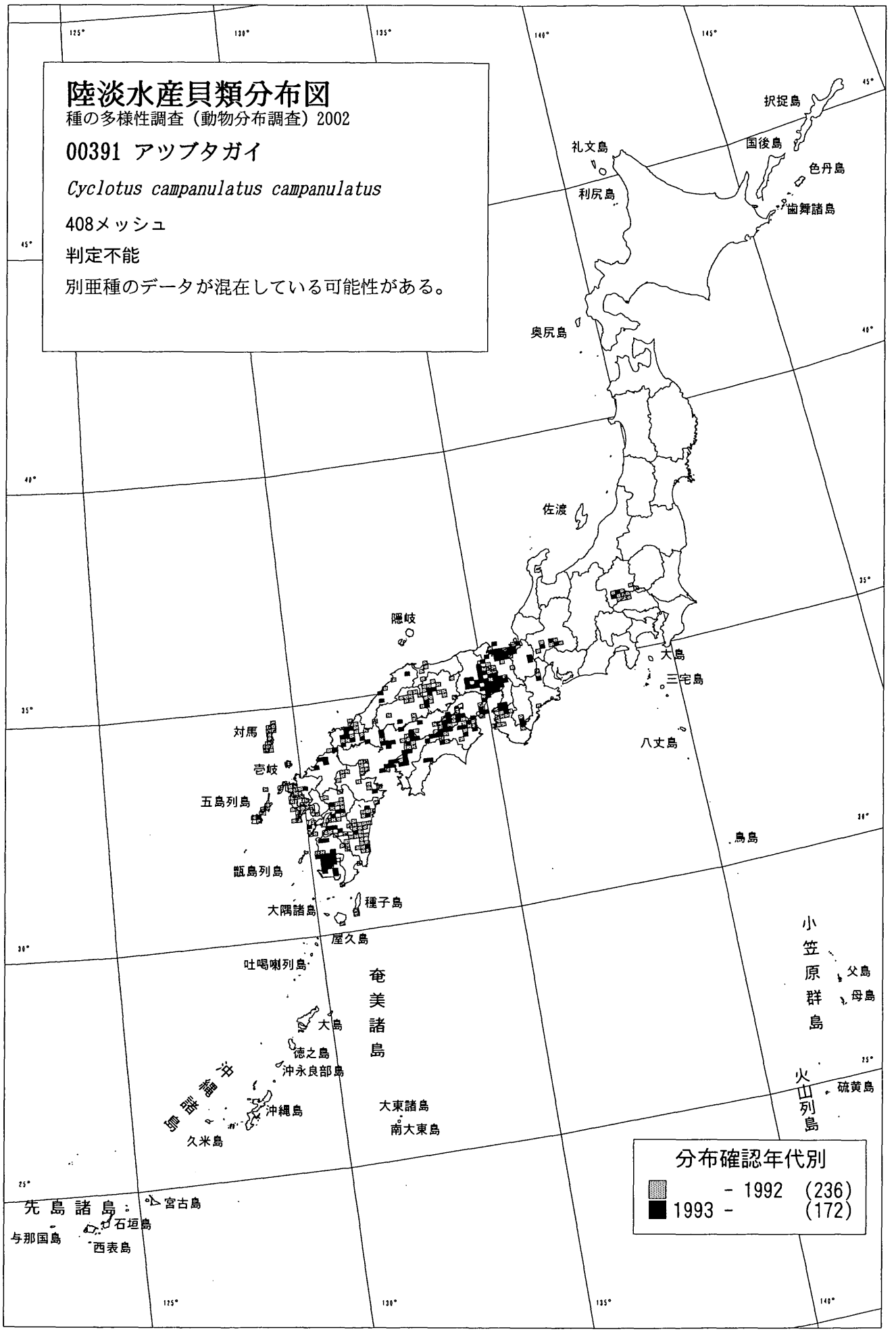
陸淡水産貝類分布図
種の多様性調査（動物分布調査）2002
00391 アツブタガイ
Cyclotus campanulatus campanulatus
408メッシュ
判定不能
別亜種のデータが混在している可能性がある。
択捉島
国後島
色丹島
歯舞諸島
礼文島
利尻島
奥尻島
佐渡
隠岐
大島
三宅島
八丈島
鳥島
対馬
壱岐
五島列島
甑島列島
大隅諸島
種子島
屋久島
吐噶喇列島
奄美諸島
大島
徳之島
沖永良部島
沖縄諸島
沖縄島
久米島
大東諸島
南大東島
小笠原群島
父島
母島
火山列島
硫黄島
先島諸島
宮古島
石垣島
与那国島
西表島
分布確認年代別
- 1992 (236)
1993 - (172)

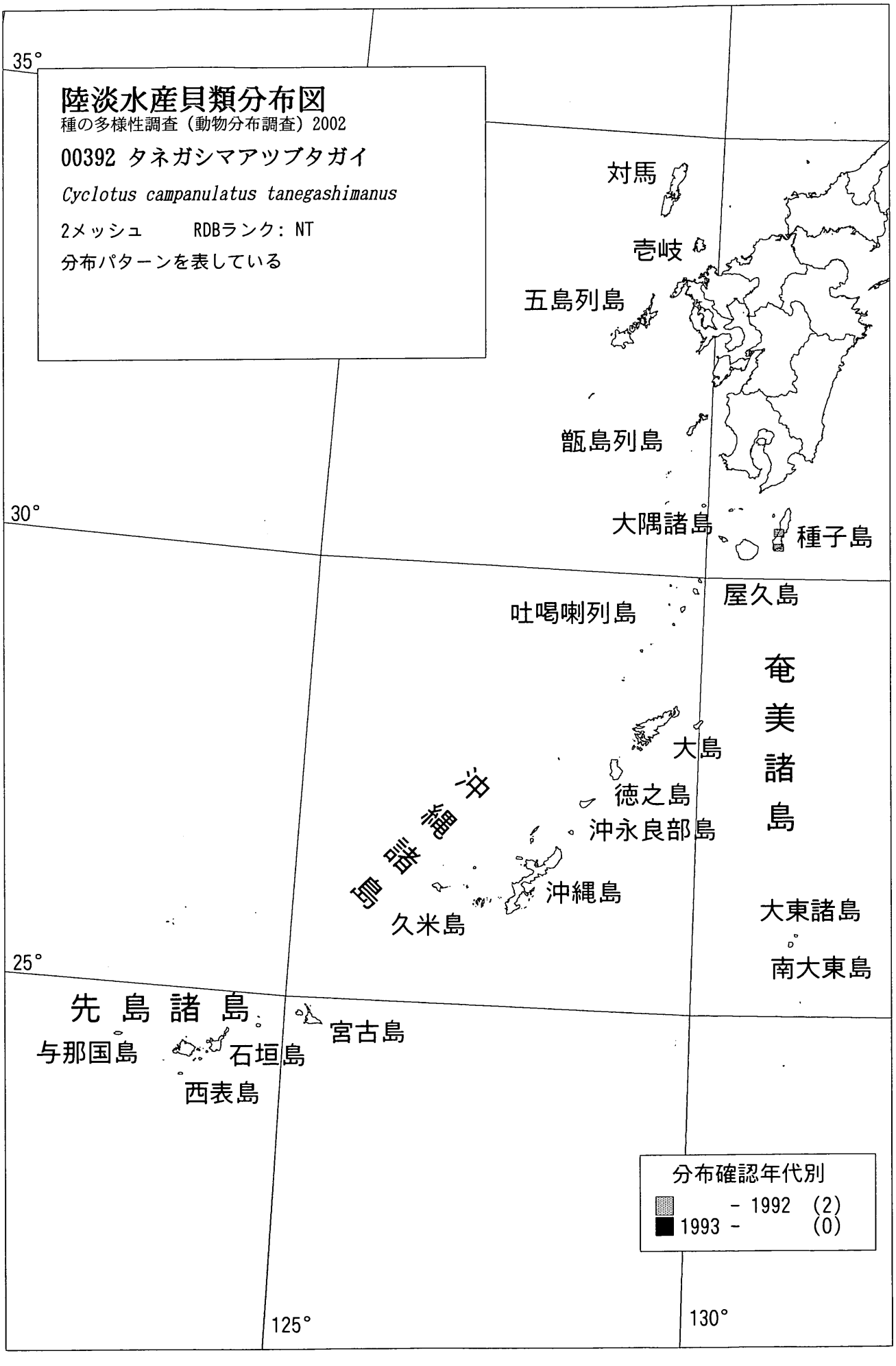
陸淡水産貝類分布図
種の多様性調査（動物分布調査）2002
00392 タネガシマアツブタガイ
Cyclotus campanulatus tanegashimanus
2メッシュ　RDBランク：NT
分布パターンを表している
35°
30°
25°
125°
130°
対馬
壱岐
五島列島
甑島列島
大隅諸島
種子島
屋久島
吐噶喇列島
奄美諸島
大島
徳之島
沖永良部島
沖縄諸島
沖縄島
久米島
大東諸島
南大東島
先島諸島
宮古島
与那国島
石垣島
西表島
分布確認年代別
- 1992 (2)
1993 - (0)

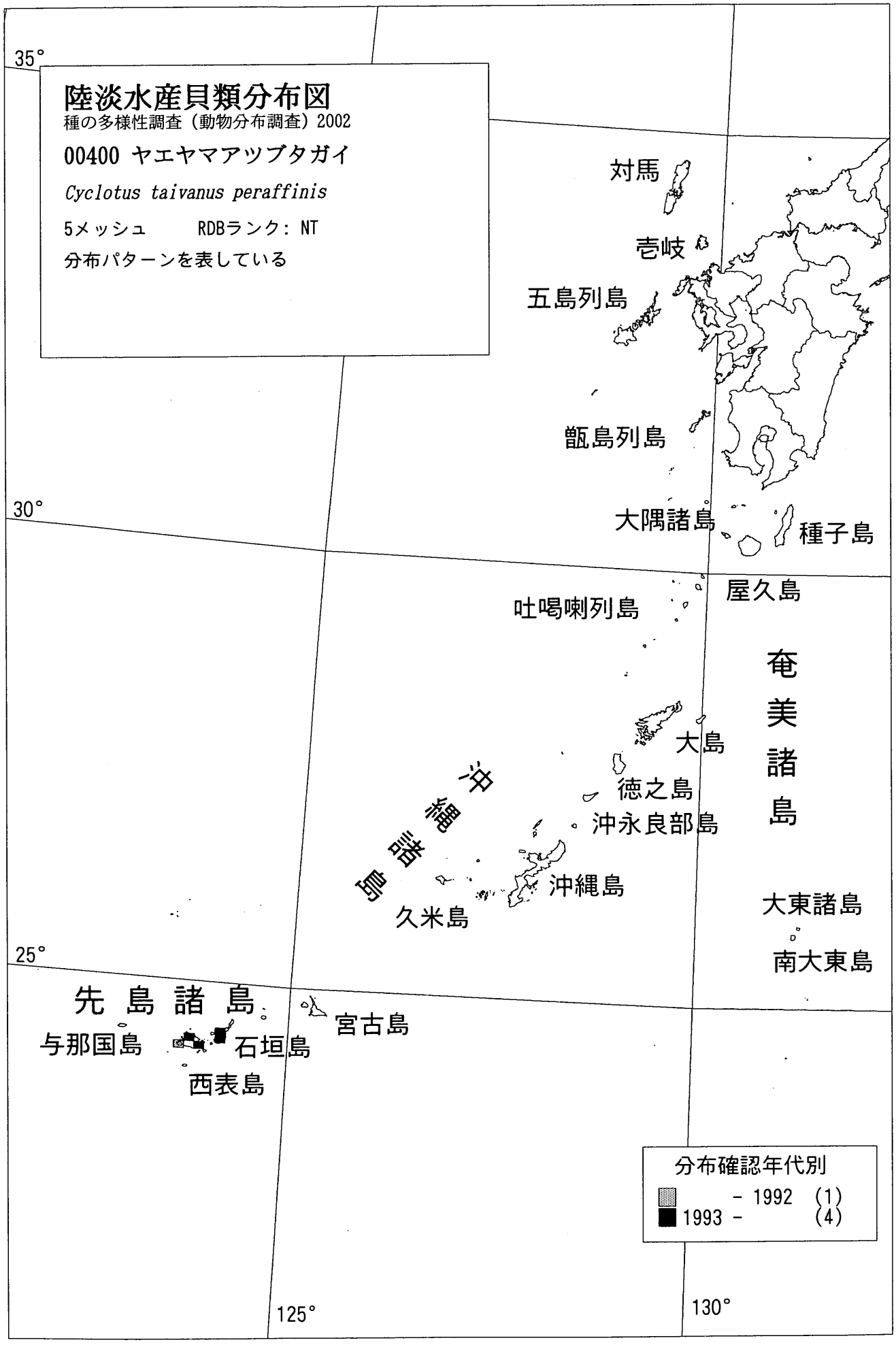
陸淡水産貝類分布図
種の多様性調査（動物分布調査）2002
00400 ヤエヤマアツブタガイ
Cyclotus taivanus peraffinis
5メッシュ　RDBランク：NT
分布パターンを表している
35°
30°
25°
125°
130°
対馬
壱岐
五島列島
甑島列島
大隅諸島
種子島
屋久島
吐噶喇列島
奄美諸島
大島
徳之島
沖永良部島
沖縄諸島
沖縄島
久米島
大東諸島
南大東島
先島諸島
宮古島
与那国島
石垣島
西表島
分布確認年代別
- 1992 (1)
1993 - (4)

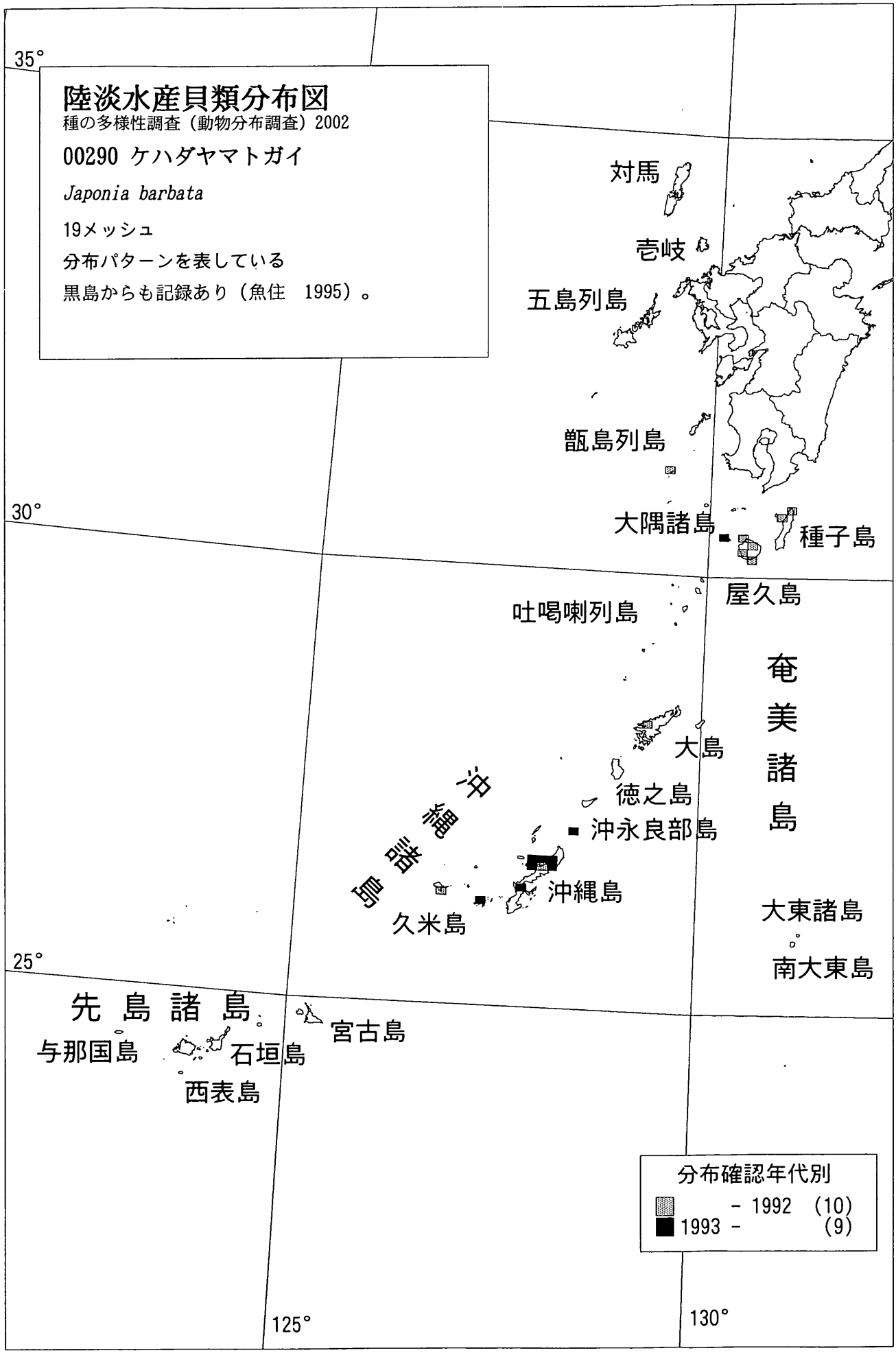
陸淡水産貝類分布図
種の多様性調査（動物分布調査）2002
00290 ケハダヤマトガイ
Japonia barbata
19メッシュ
分布パターンを表している
黒島からも記録あり（魚住　1995）。
35°
30°
25°
125°
130°
対馬
壱岐
五島列島
甑島列島
大隅諸島
種子島
屋久島
吐噶喇列島
奄美諸島
大島
徳之島
沖永良部島
沖縄諸島
沖縄島
久米島
大東諸島
南大東島
先島諸島
宮古島
与那国島
石垣島
西表島
分布確認年代別
- 1992 (10)
1993 - (9)

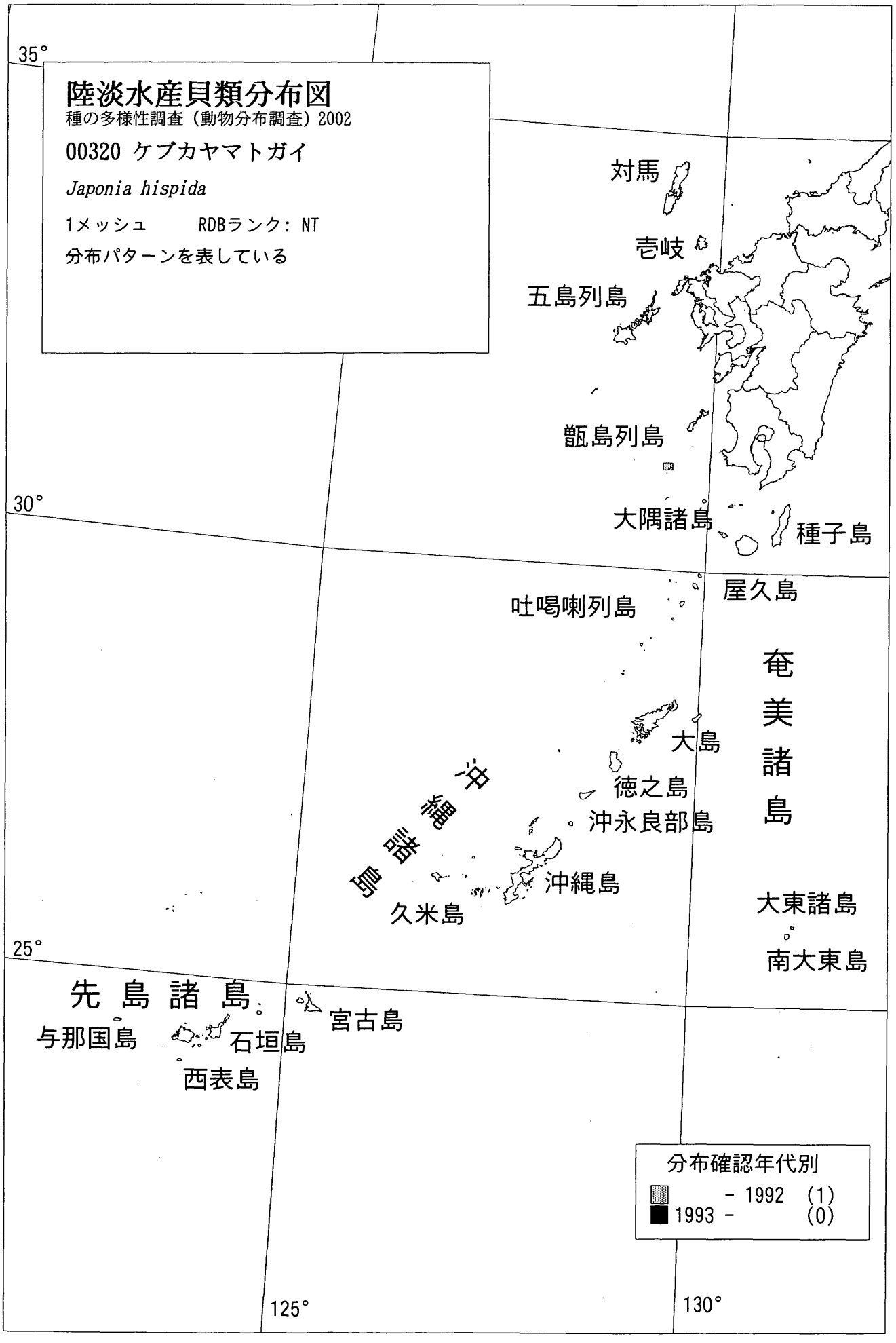
陸淡水産貝類分布図
種の多様性調査（動物分布調査）2002
00320 ケブカヤマトガイ
Japonia hispida
1メッシュ　RDBランク：NT
分布パターンを表している
35°
30°
25°
125°
130°
対馬
壱岐
五島列島
甑島列島
大隅諸島
種子島
屋久島
吐噶喇列島
奄美諸島
大島
徳之島
沖永良部島
沖縄諸島
沖縄島
久米島
大東諸島
南大東島
先島諸島
宮古島
与那国島
石垣島
西表島
分布確認年代別
- 1992 (1)
1993 - (0)

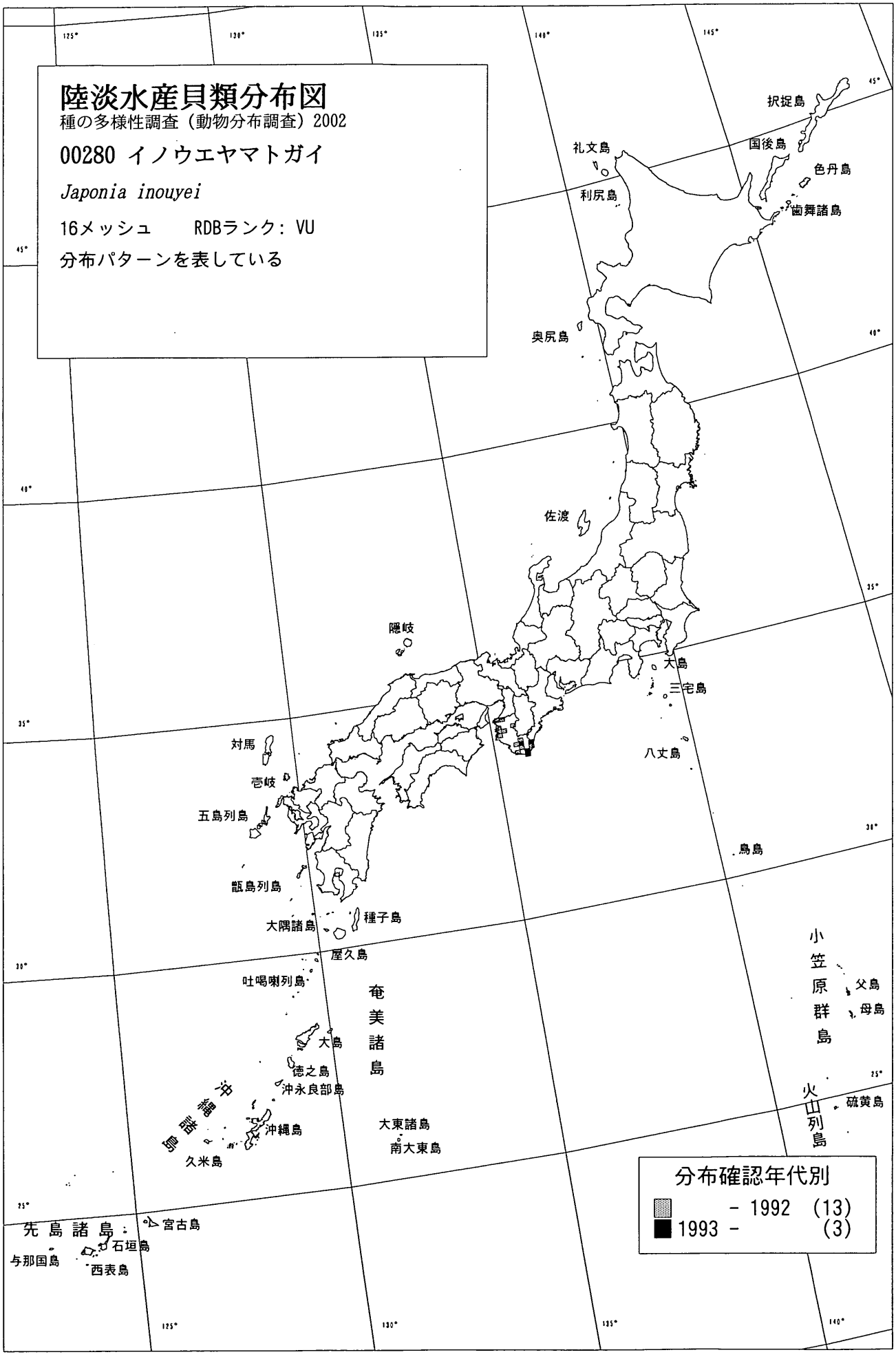
陸淡水産貝類分布図
種の多様性調査（動物分布調査）2002
00280 イノウエヤマトガイ
Japonia inouyei
16メッシュ　RDBランク：VU
分布パターンを表している
択捉島
国後島
色丹島
歯舞諸島
礼文島
利尻島
奥尻島
佐渡
隠岐
大島
三宅島
八丈島
鳥島
対馬
壱岐
五島列島
甑島列島
大隅諸島
種子島
屋久島
吐噶喇列島
奄美諸島
大島
徳之島
沖永良部島
沖縄諸島
沖縄島
久米島
大東諸島
南大東島
小笠原群島
父島
母島
火山列島
硫黄島
先島諸島
宮古島
石垣島
与那国島
西表島
分布確認年代別
- 1992 (13)
1993 - (3)

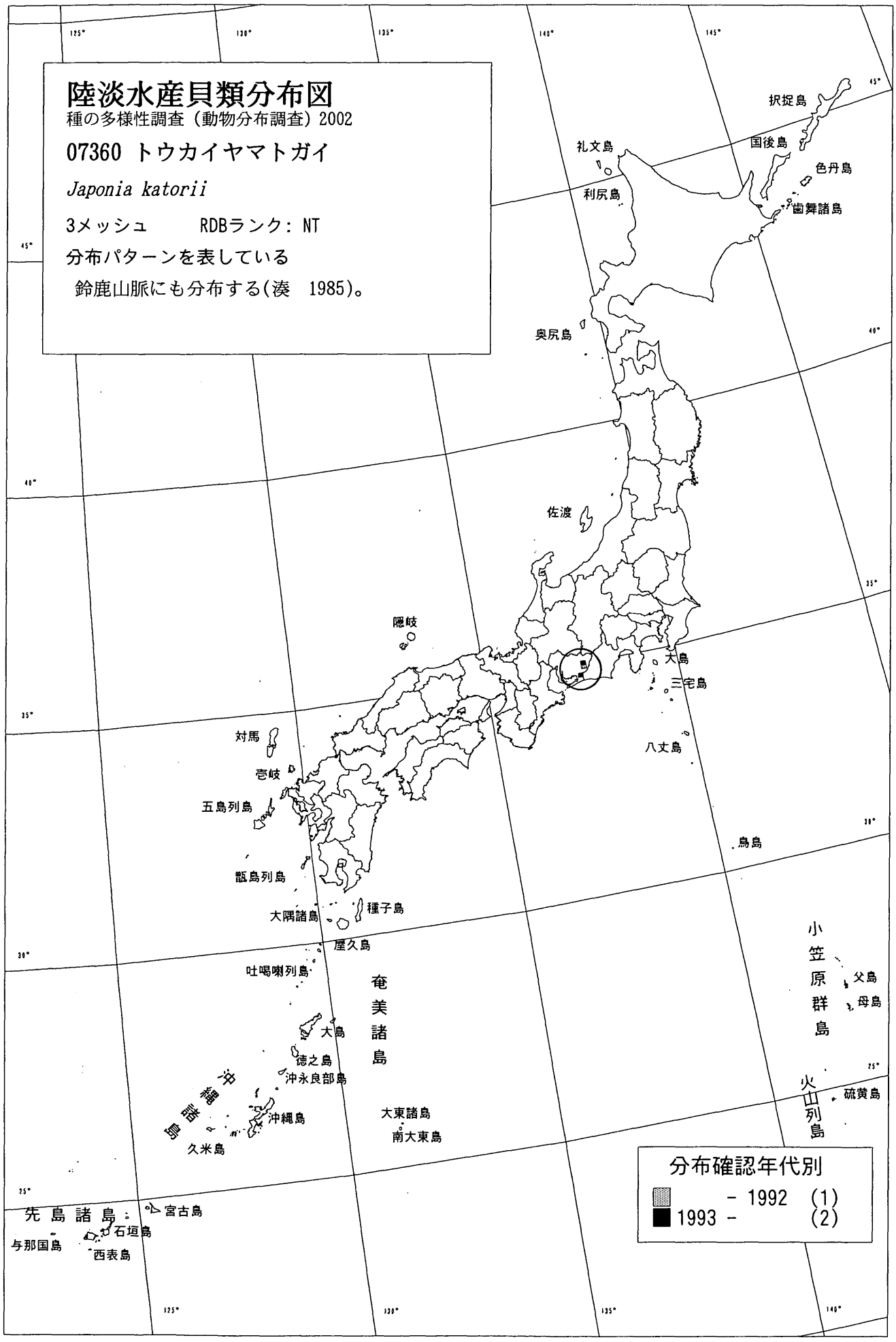
陸淡水産貝類分布図
種の多様性調査（動物分布調査）2002
07360 トウカイヤマトガイ
Japonia katorii
3メッシュ　RDBランク：NT
分布パターンを表している
鈴鹿山脈にも分布する(湊　1985)。
択捉島
国後島
色丹島
歯舞諸島
礼文島
利尻島
奥尻島
佐渡
隠岐
大島
三宅島
八丈島
対馬
壱岐
五島列島
甑島列島
大隅諸島
種子島
屋久島
鳥島
吐噶喇列島
奄美諸島
大島
徳之島
沖永良部島
沖縄諸島
沖縄島
久米島
大東諸島
南大東島
小笠原群島
父島
母島
火山列島
硫黄島
先島諸島
宮古島
石垣島
与那国島
西表島
分布確認年代別
- 1992 (1)
1993 - (2)

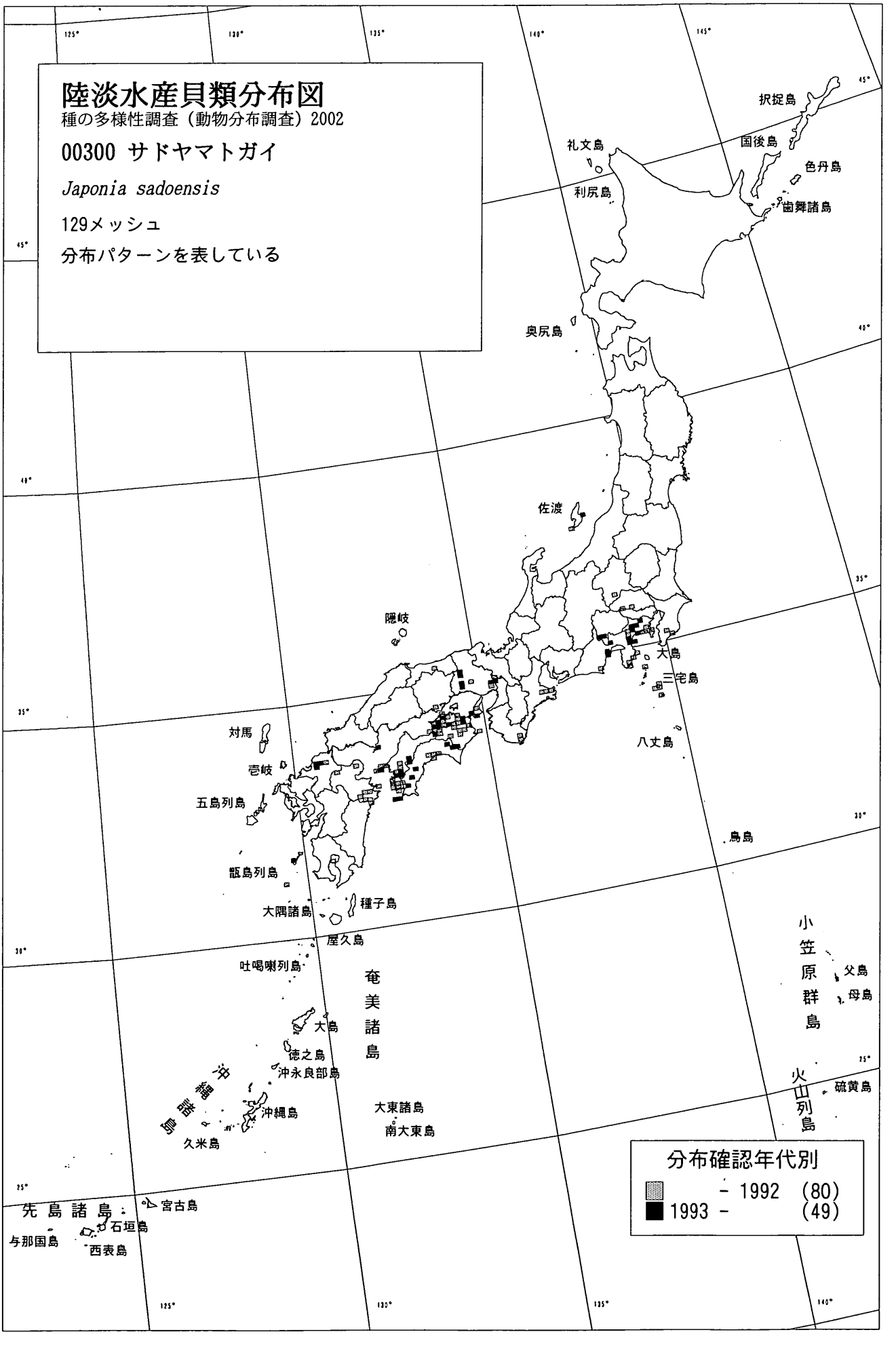
陸淡水産貝類分布図
種の多様性調査（動物分布調査）2002
00300 サドヤマトガイ
Japonia sadoensis
129メッシュ
分布パターンを表している
択捉島
国後島
色丹島
歯舞諸島
礼文島
利尻島
奥尻島
佐渡
隠岐
大島
三宅島
八丈島
鳥島
対馬
壱岐
五島列島
甑島列島
大隅諸島
種子島
屋久島
吐噶喇列島
奄美諸島
大島
徳之島
沖永良部島
沖縄諸島
沖縄島
久米島
大東諸島
南大東島
小笠原群島
父島
母島
火山列島
硫黄島
先島諸島
宮古島
石垣島
与那国島
西表島
分布確認年代別
- 1992 (80)
1993 - (49)

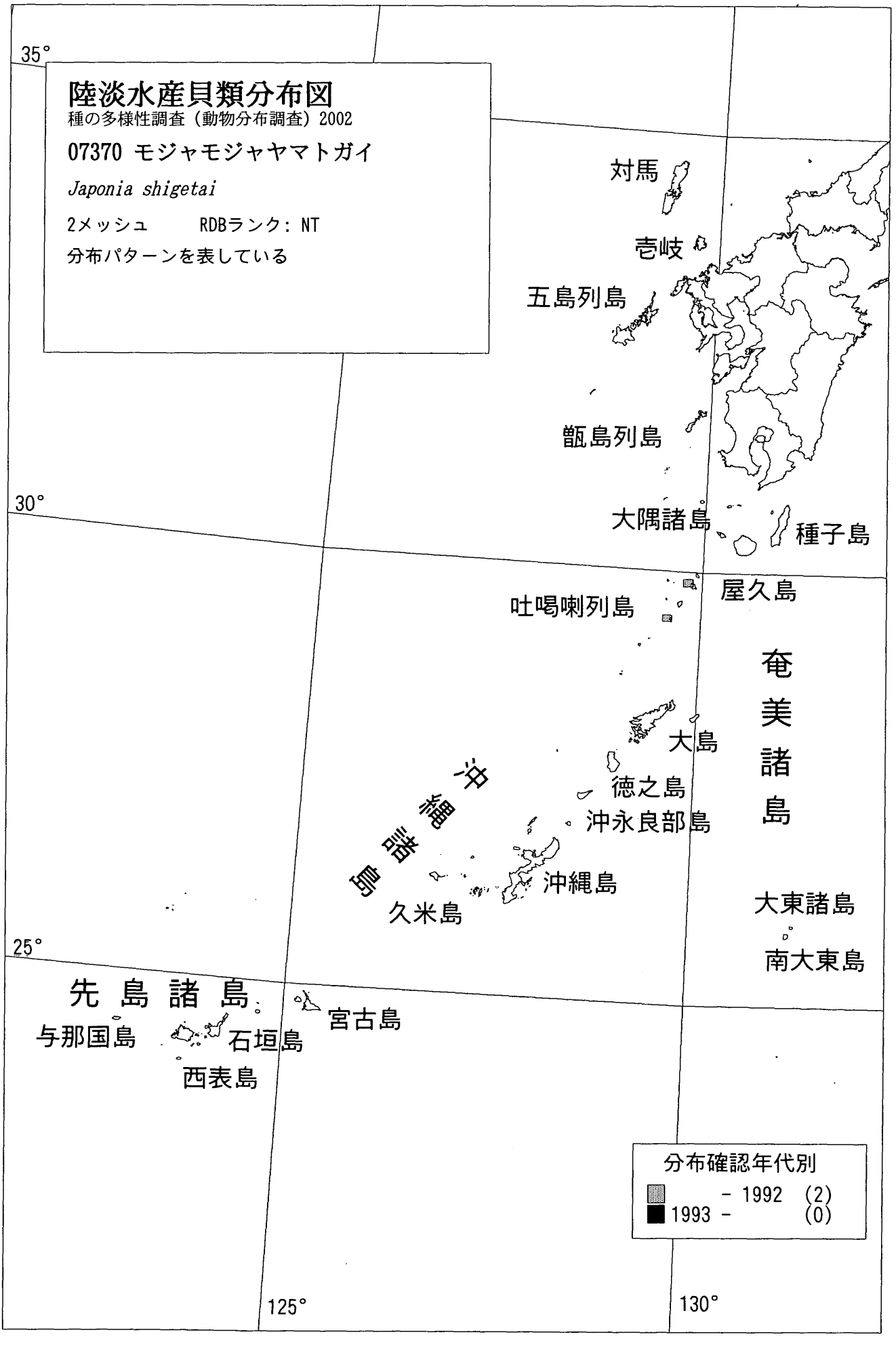
陸淡水産貝類分布図
種の多様性調査（動物分布調査）2002
07370 モジャモジャヤマトガイ
Japonia shigetai
2メッシュ　RDBランク：NT
分布パターンを表している
35°
30°
25°
125°
130°
対馬
壱岐
五島列島
甑島列島
大隅諸島
種子島
屋久島
吐噶喇列島
奄美諸島
大島
徳之島
沖永良部島
沖縄諸島
沖縄島
久米島
大東諸島
南大東島
先島諸島
宮古島
与那国島
石垣島
西表島
分布確認年代別
- 1992 (2)
1993 - (0)

陸淡水産貝類分布図
種の多様性調査（動物分布調査）2002
00310 イトマキヤマトガイ
Japonia striatula
3メッシュ
分布パターンを表している
35°
30°
25°
125°
130°
対馬
壱岐
五島列島
甑島列島
大隅諸島
種子島
屋久島
吐噶喇列島
奄美諸島
大島
徳之島
沖永良部島
沖縄諸島
沖縄島
久米島
大東諸島
南大東島
先島諸島
宮古島
与那国島
石垣島
西表島
分布確認年代別
- 1992 (1)
1993 - (2)

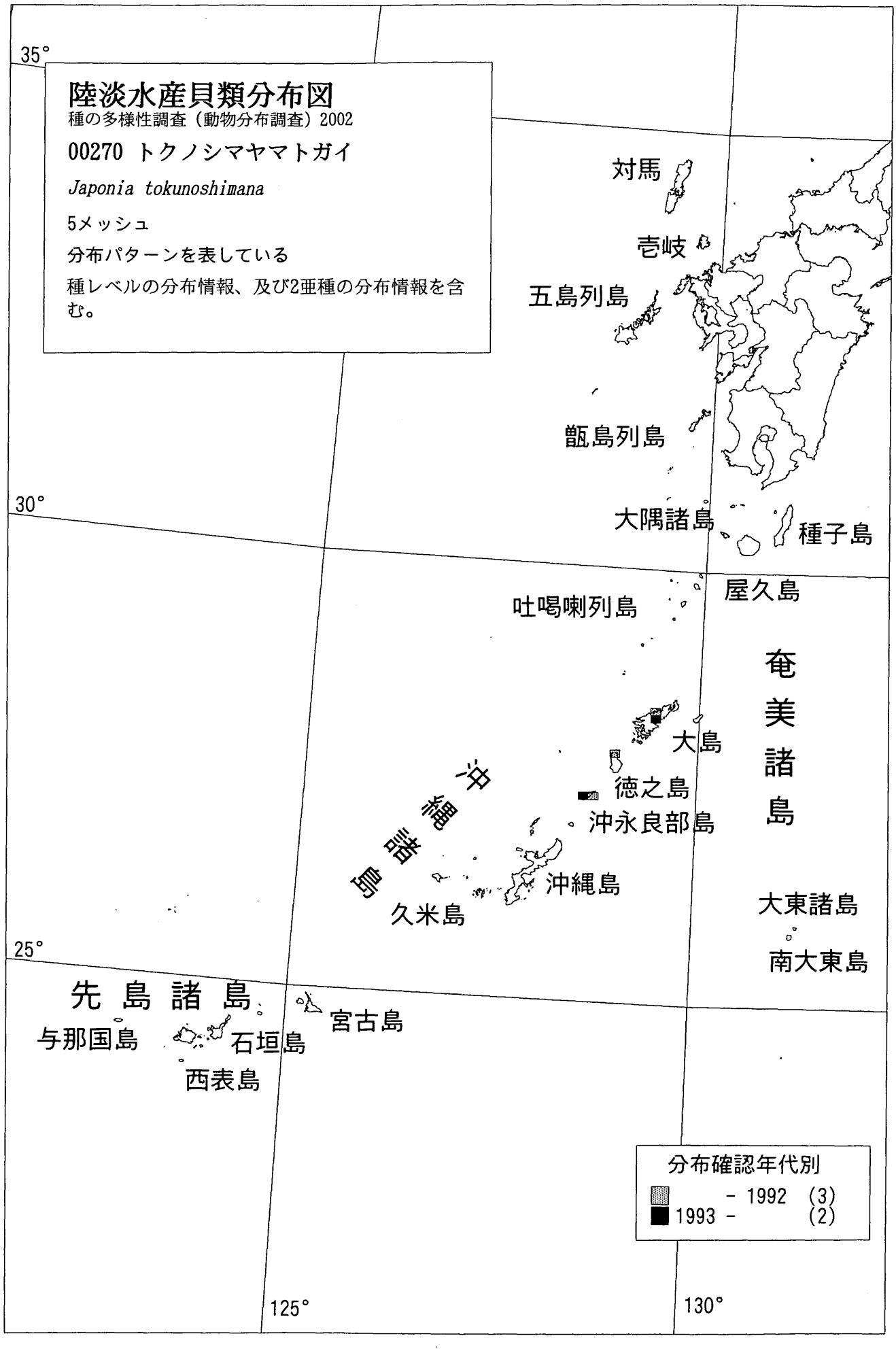
陸淡水産貝類分布図
種の多様性調査（動物分布調査）2002
00270 トクノシマヤマトガイ
Japonia tokunoshimana
5メッシュ
分布パターンを表している
種レベルの分布情報、及び2亜種の分布情報を含む。
35°
30°
25°
125°
130°
対馬
壱岐
五島列島
甑島列島
大隅諸島
種子島
屋久島
吐噶喇列島
奄美諸島
大島
徳之島
沖永良部島
沖縄諸島
沖縄島
久米島
大東諸島
南大東島
先島諸島
宮古島
与那国島
石垣島
西表島
分布確認年代別
- 1992 (3)
1993 - (2)

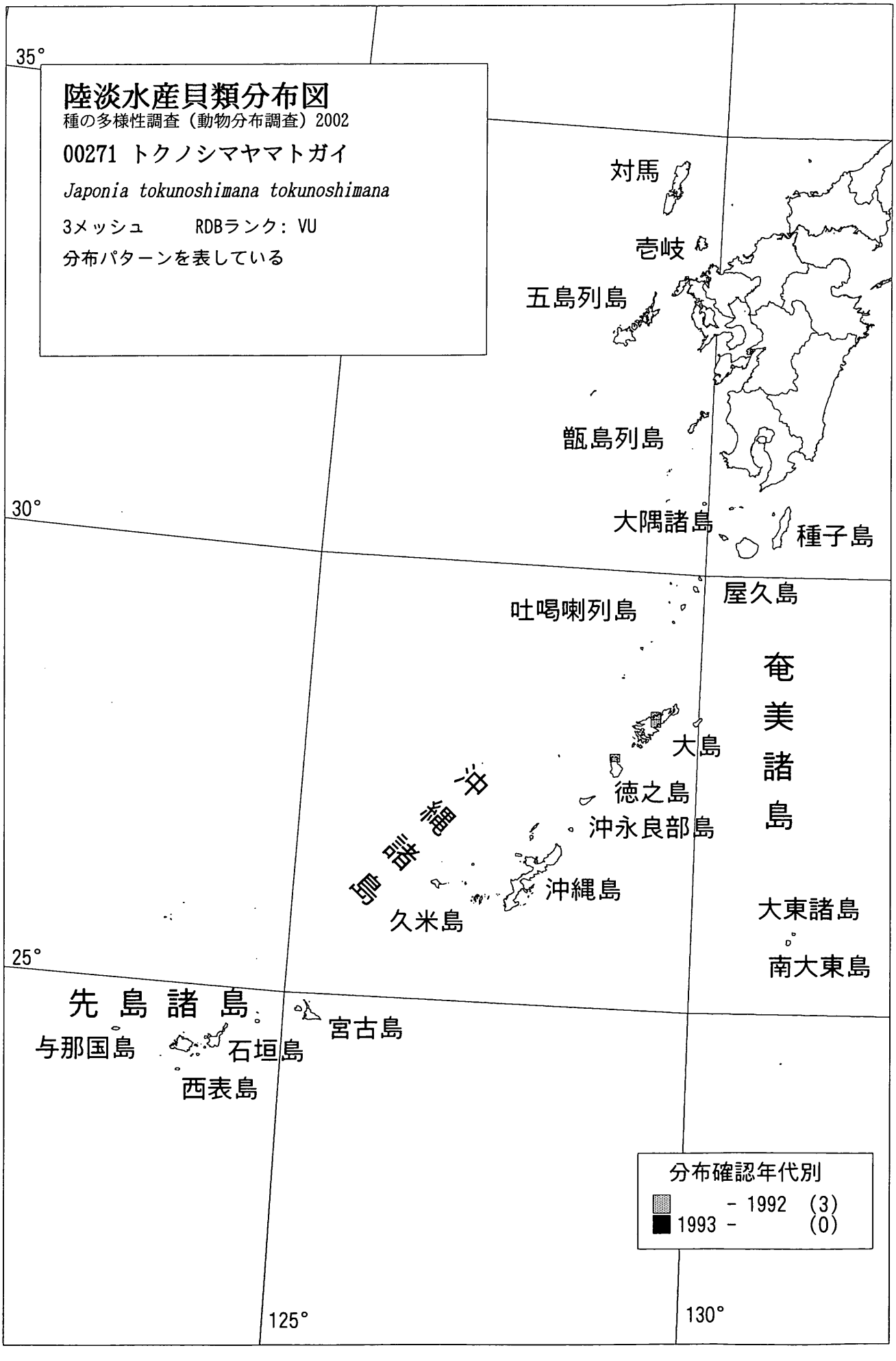
陸淡水産貝類分布図
種の多様性調査（動物分布調査）2002
00271 トクノシマヤマトガイ
Japonia tokunoshimana tokunoshimana
3メッシュ　RDBランク：VU
分布パターンを表している
35°
30°
25°
125°
130°
対馬
壱岐
五島列島
甑島列島
大隅諸島
種子島
屋久島
吐噶喇列島
奄美諸島
大島
徳之島
沖永良部島
沖縄諸島
沖縄島
久米島
大東諸島
南大東島
先島諸島
宮古島
与那国島
石垣島
西表島
分布確認年代別
- 1992 (3)
1993 - (0)

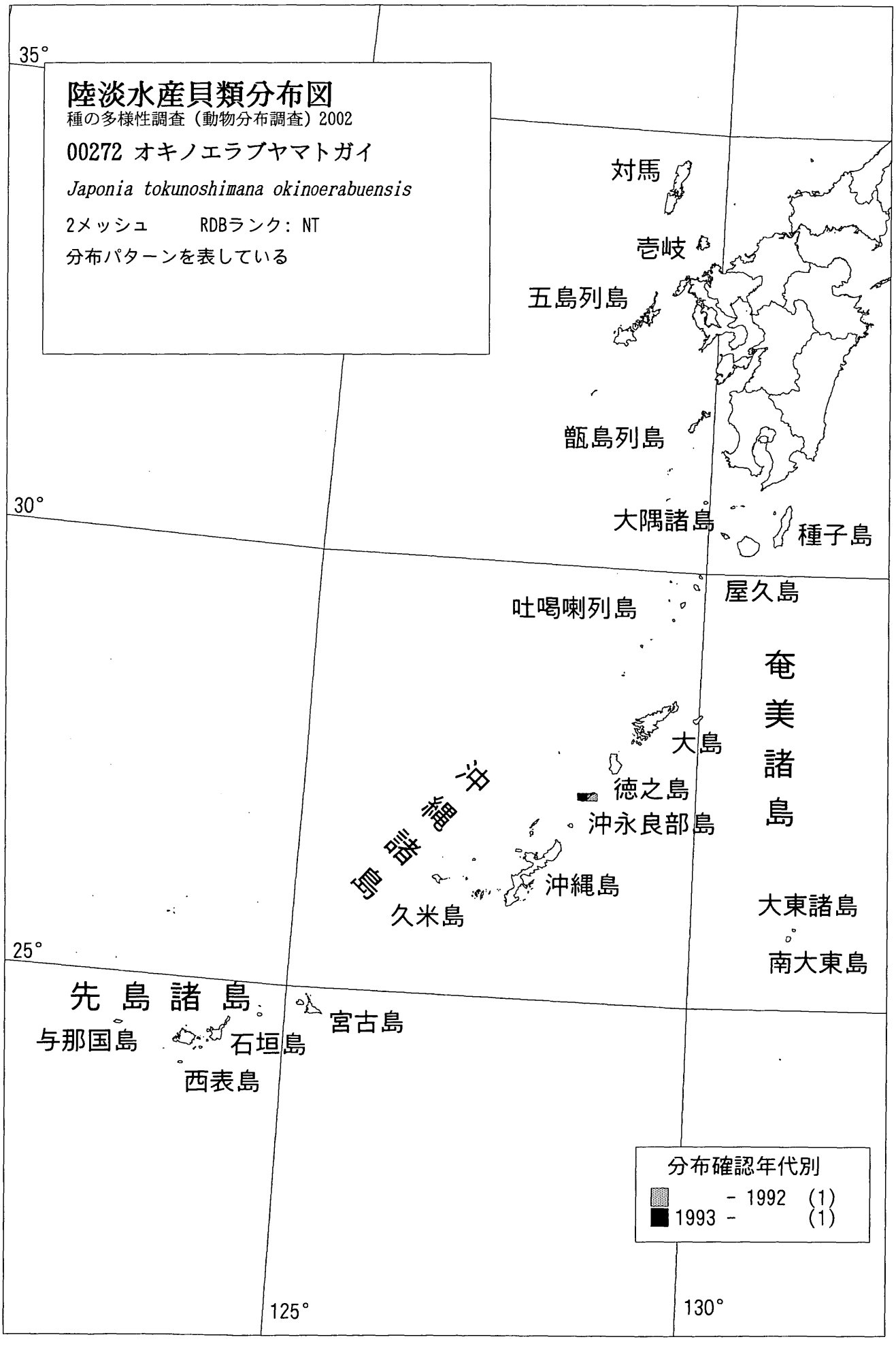
陸淡水産貝類分布図
種の多様性調査（動物分布調査）2002
00272 オキノエラブヤマトガイ
Japonia tokunoshimana okinoerabuensis
2メッシュ　RDBランク：NT
分布パターンを表している
35°
30°
25°
125°
130°
対馬
壱岐
五島列島
甑島列島
大隅諸島
種子島
屋久島
吐噶喇列島
奄美諸島
大島
徳之島
沖永良部島
沖縄諸島
沖縄島
久米島
大東諸島
南大東島
先島諸島
宮古島
与那国島
石垣島
西表島
分布確認年代別
- 1992 (1)
1993 - (1)

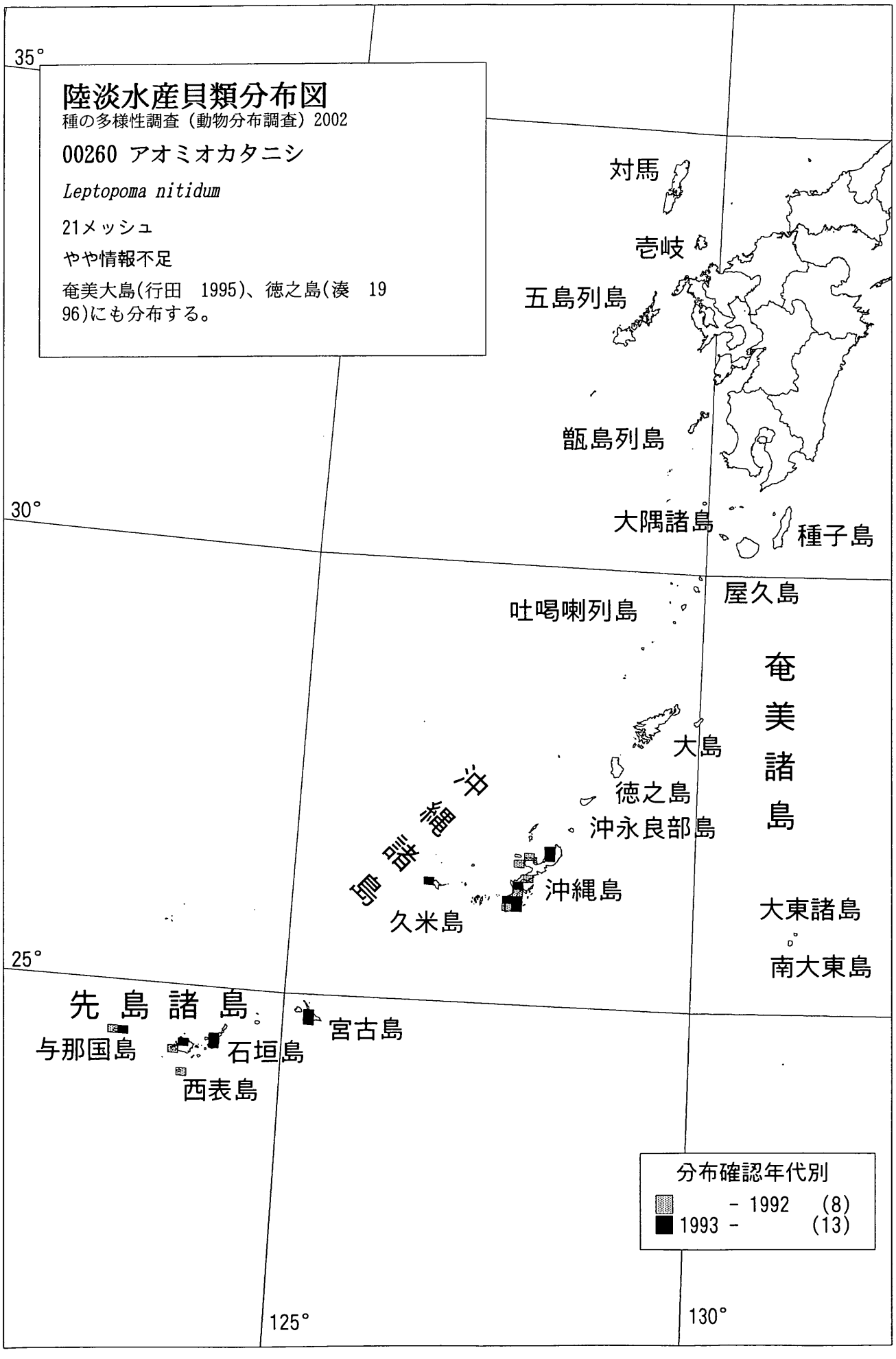
陸淡水産貝類分布図
種の多様性調査（動物分布調査）2002
00260 アオミオカタニシ
Leptopoma nitidum
21メッシュ
やや情報不足
奄美大島(行田　1995)、徳之島(湊　1996)にも分布する。
35°
30°
25°
125°
130°
対馬
壱岐
五島列島
甑島列島
大隅諸島
種子島
屋久島
吐噶喇列島
奄美諸島
大島
徳之島
沖永良部島
沖縄諸島
沖縄島
久米島
大東諸島
南大東島
先島諸島
宮古島
与那国島
石垣島
西表島
分布確認年代別
- 1992 (8)
1993 - (13)

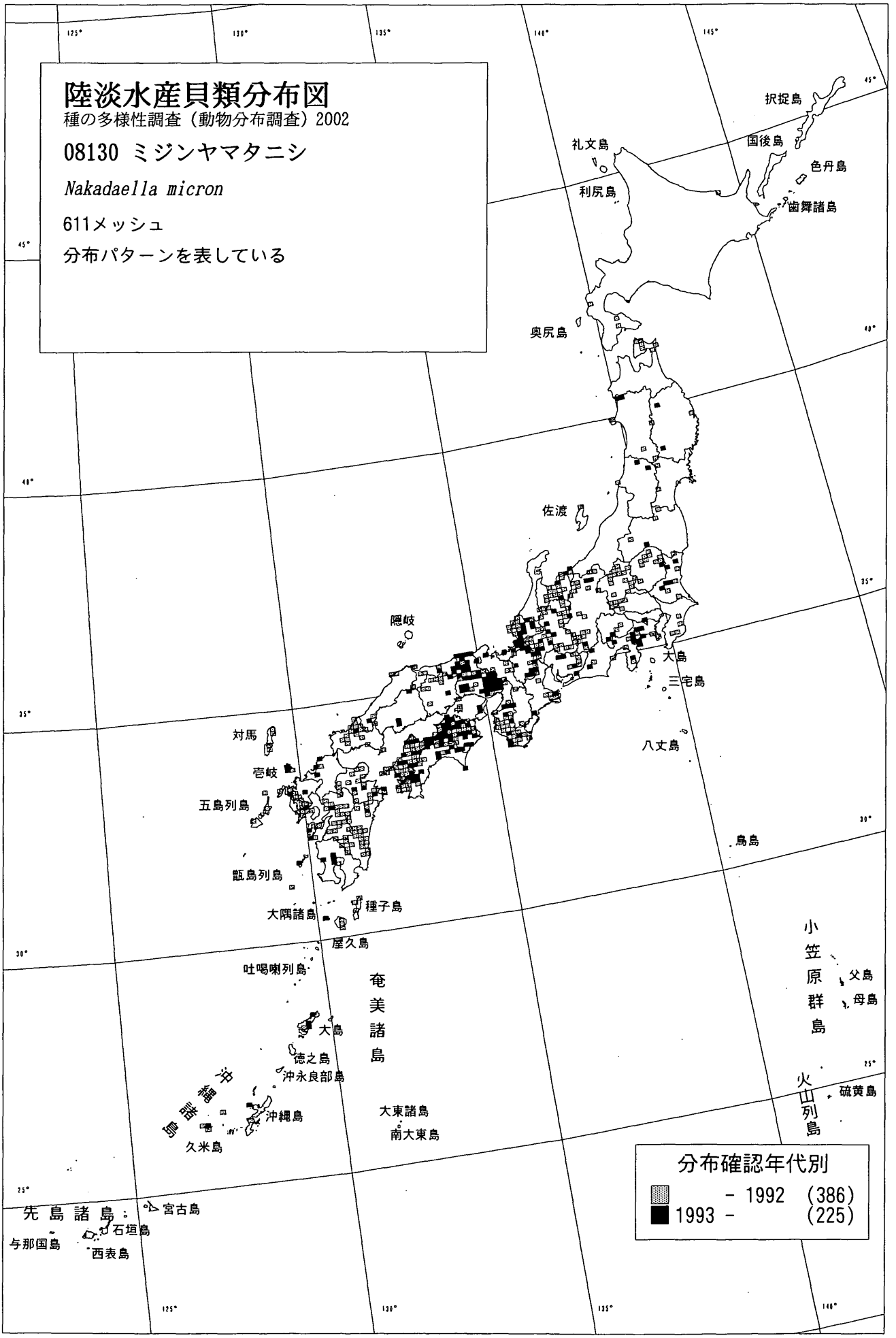
陸淡水産貝類分布図
種の多様性調査（動物分布調査）2002
08130 ミジンヤマタニシ
Nakadaella micron
611メッシュ
分布パターンを表している
択捉島
国後島
色丹島
歯舞諸島
礼文島
利尻島
奥尻島
佐渡
隠岐
大島
三宅島
八丈島
鳥島
対馬
壱岐
五島列島
甑島列島
大隅諸島
種子島
屋久島
吐噶喇列島
奄美諸島
大島
徳之島
沖永良部島
沖縄諸島
沖縄島
久米島
大東諸島
南大東島
小笠原群島
父島
母島
火山列島
硫黄島
先島諸島
宮古島
石垣島
与那国島
西表島
分布確認年代別
- 1992 (386)
1993 - (225)

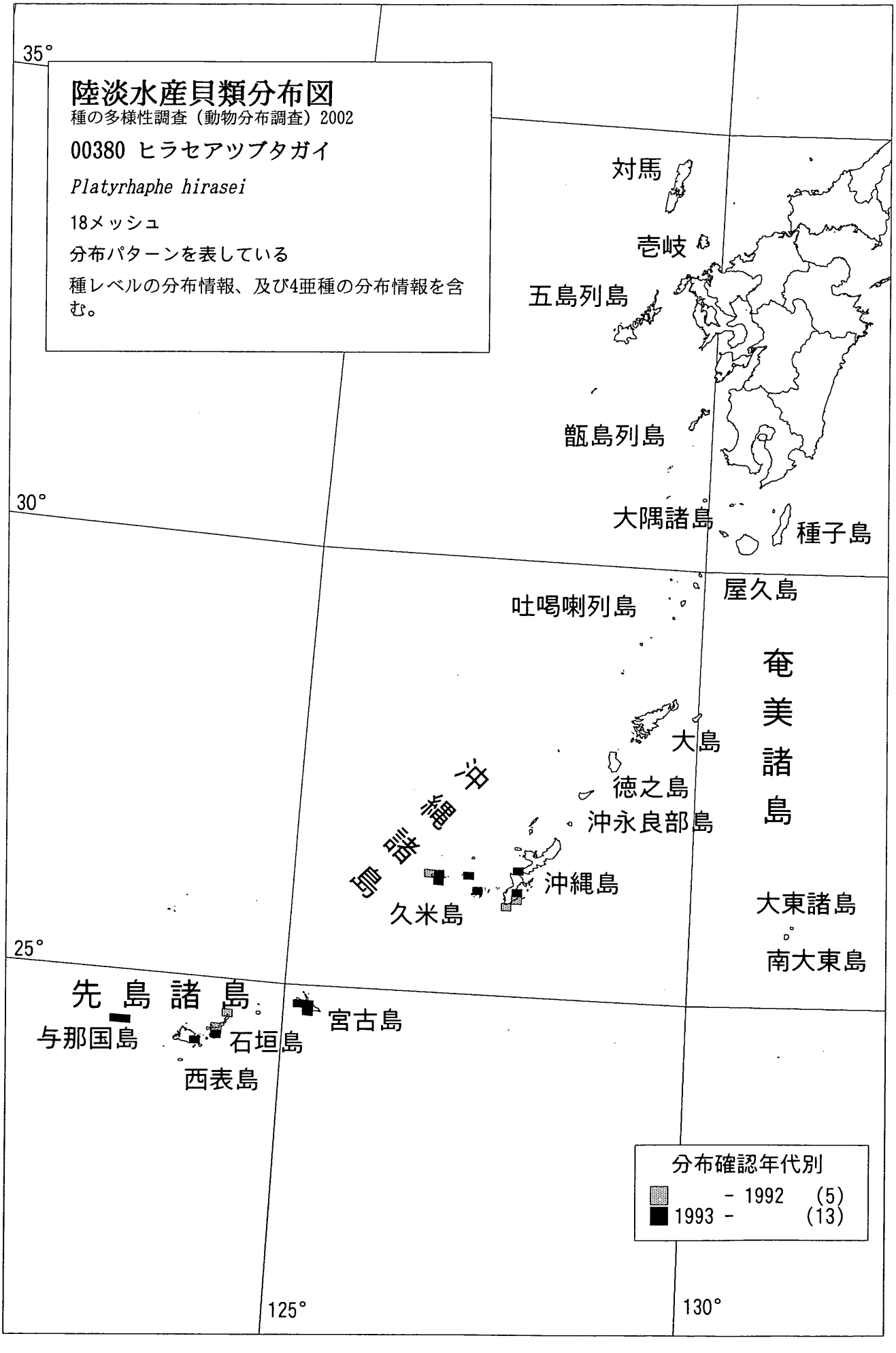
陸淡水産貝類分布図
種の多様性調査（動物分布調査）2002
00380 ヒラセアツブタガイ
Platyrhaphe hirasei
18メッシュ
分布パターンを表している
種レベルの分布情報、及び4亜種の分布情報を含む。
35°
30°
25°
125°
130°
対馬
壱岐
五島列島
甑島列島
大隅諸島
種子島
屋久島
吐噶喇列島
奄美諸島
大島
徳之島
沖永良部島
沖縄諸島
沖縄島
久米島
大東諸島
南大東島
先島諸島
宮古島
与那国島
石垣島
西表島
分布確認年代別
- 1992 (5)
1993 - (13)

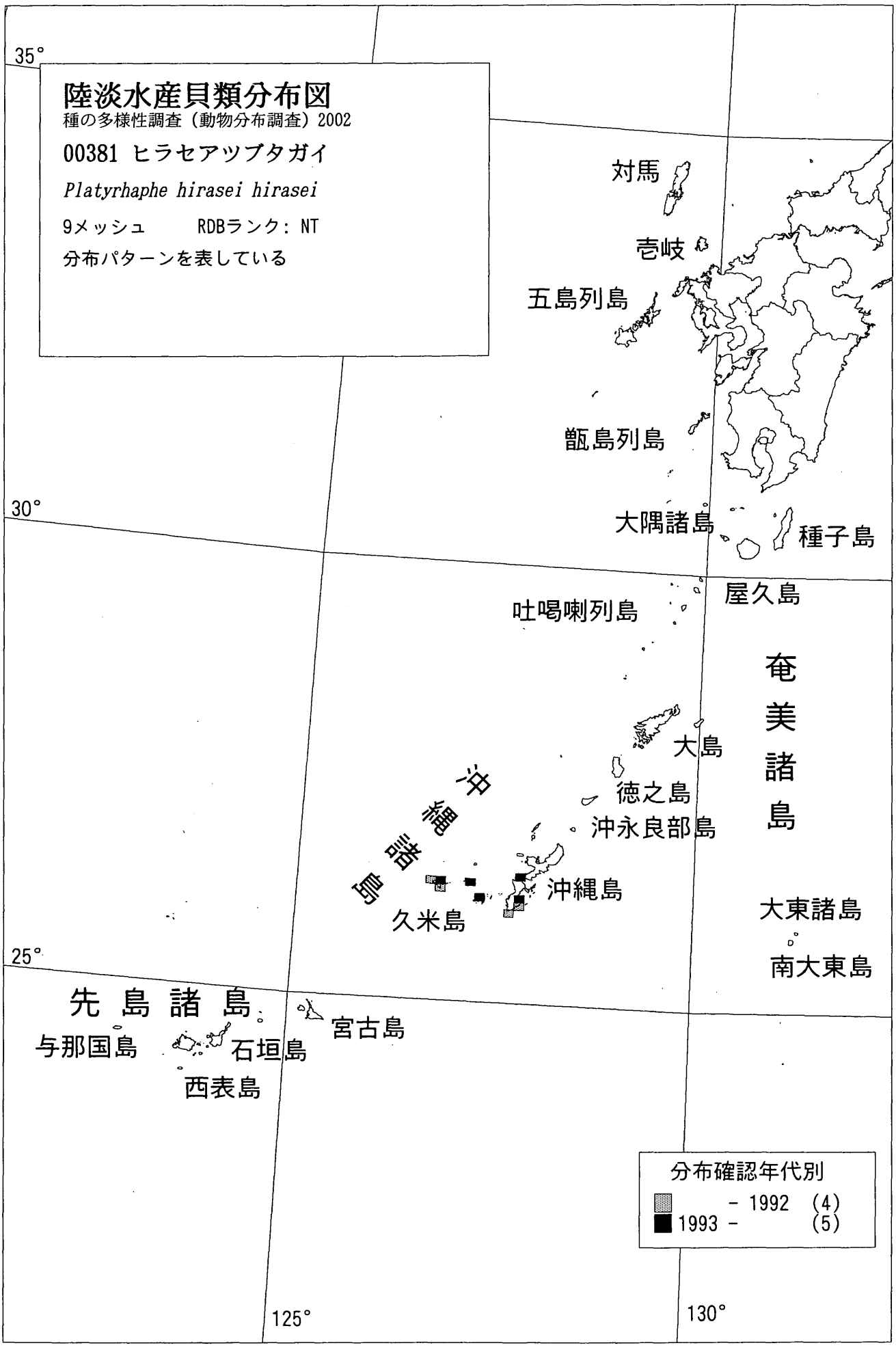
陸淡水産貝類分布図
種の多様性調査（動物分布調査）2002
00381 ヒラセアツブタガイ
Platyrhaphe hirasei hirasei
9メッシュ　RDBランク：NT
分布パターンを表している
35°
30°
25°
125°
130°
対馬
壱岐
五島列島
甑島列島
大隅諸島
種子島
屋久島
吐噶喇列島
奄美諸島
大島
徳之島
沖永良部島
沖縄諸島
沖縄島
久米島
大東諸島
南大東島
先島諸島
宮古島
与那国島
石垣島
西表島
分布確認年代別
- 1992 (4)
1993 - (5)

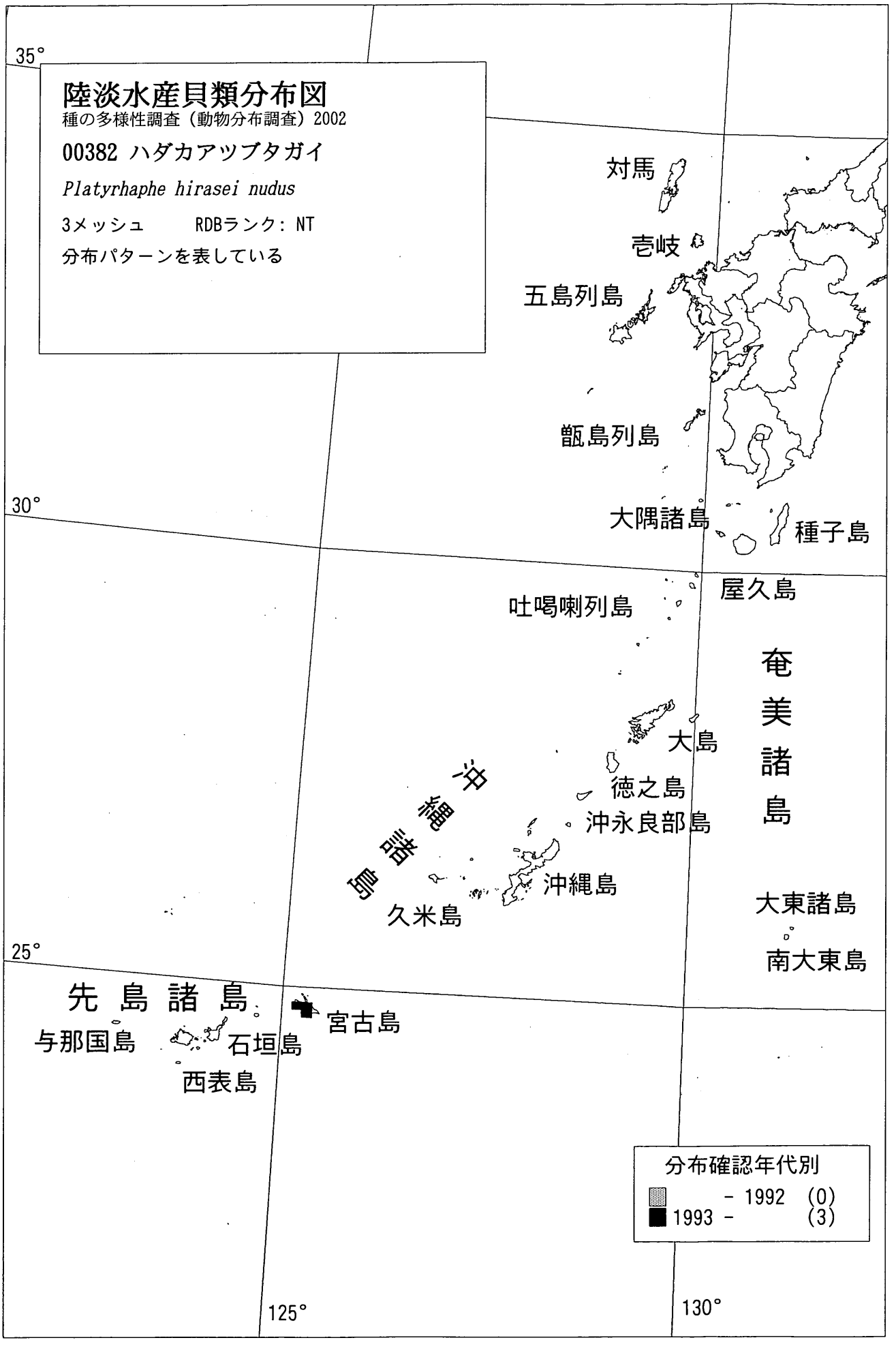
陸淡水産貝類分布図
種の多様性調査（動物分布調査）2002
00382 ハダカアツブタガイ
Platyrhaphe hirasei nudus
3メッシュ　RDBランク：NT
分布パターンを表している
35°
30°
25°
125°
130°
対馬
壱岐
五島列島
甑島列島
大隅諸島
種子島
屋久島
吐噶喇列島
奄美諸島
大島
徳之島
沖永良部島
沖縄諸島
沖縄島
久米島
大東諸島
南大東島
先島諸島
宮古島
与那国島
石垣島
西表島
分布確認年代別
- 1992 (0)
1993 - (3)

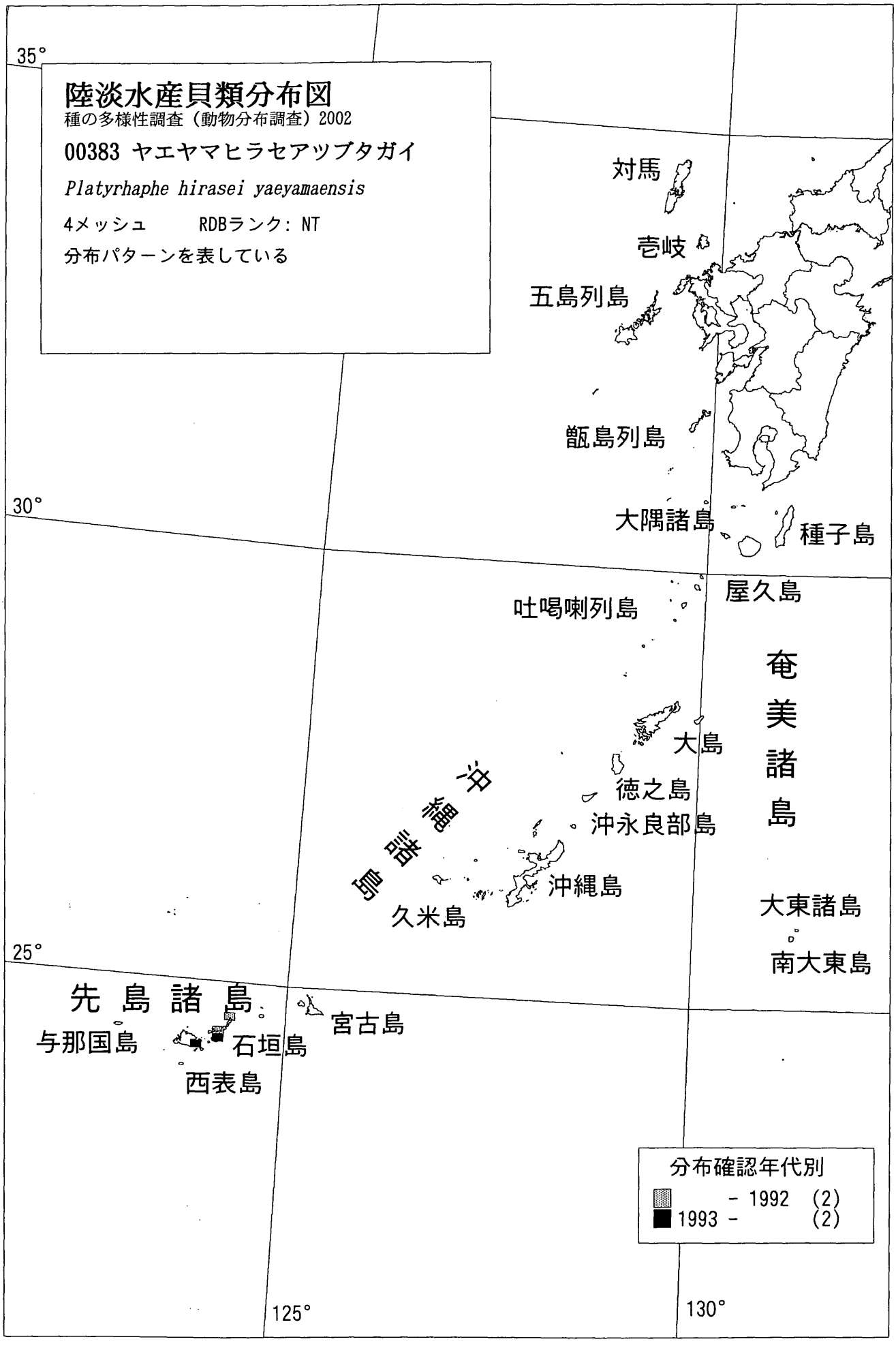
陸淡水産貝類分布図
種の多様性調査（動物分布調査）2002
00383 ヤエヤマヒラセアツブタガイ
Platyrhaphe hirasei yaeyamaensis
4メッシュ　RDBランク: NT
分布パターンを表している
35°
30°
25°
125°
130°
対馬
壱岐
五島列島
甑島列島
大隅諸島
種子島
屋久島
吐噶喇列島
奄美諸島
大島
徳之島
沖永良部島
沖縄諸島
沖縄島
久米島
大東諸島
南大東島
先島諸島
宮古島
与那国島
石垣島
西表島
分布確認年代別
- 1992 (2)
1993 - (2)

陸淡水産貝類分布図
種の多様性調査（動物分布調査）2002
00384 ヨナクニアツブタガイ
Platyrhaphe hirasei yonakunijimanus
2メッシュ
分布パターンを表している
35°
30°
25°
125°
130°
対馬
壱岐
五島列島
甑島列島
大隅諸島
種子島
屋久島
吐噶喇列島
奄美諸島
大島
徳之島
沖永良部島
沖縄諸島
沖縄島
久米島
大東諸島
南大東島
先島諸島
宮古島
与那国島
石垣島
西表島
分布確認年代別
- 1992 (0)
1993 - (2)

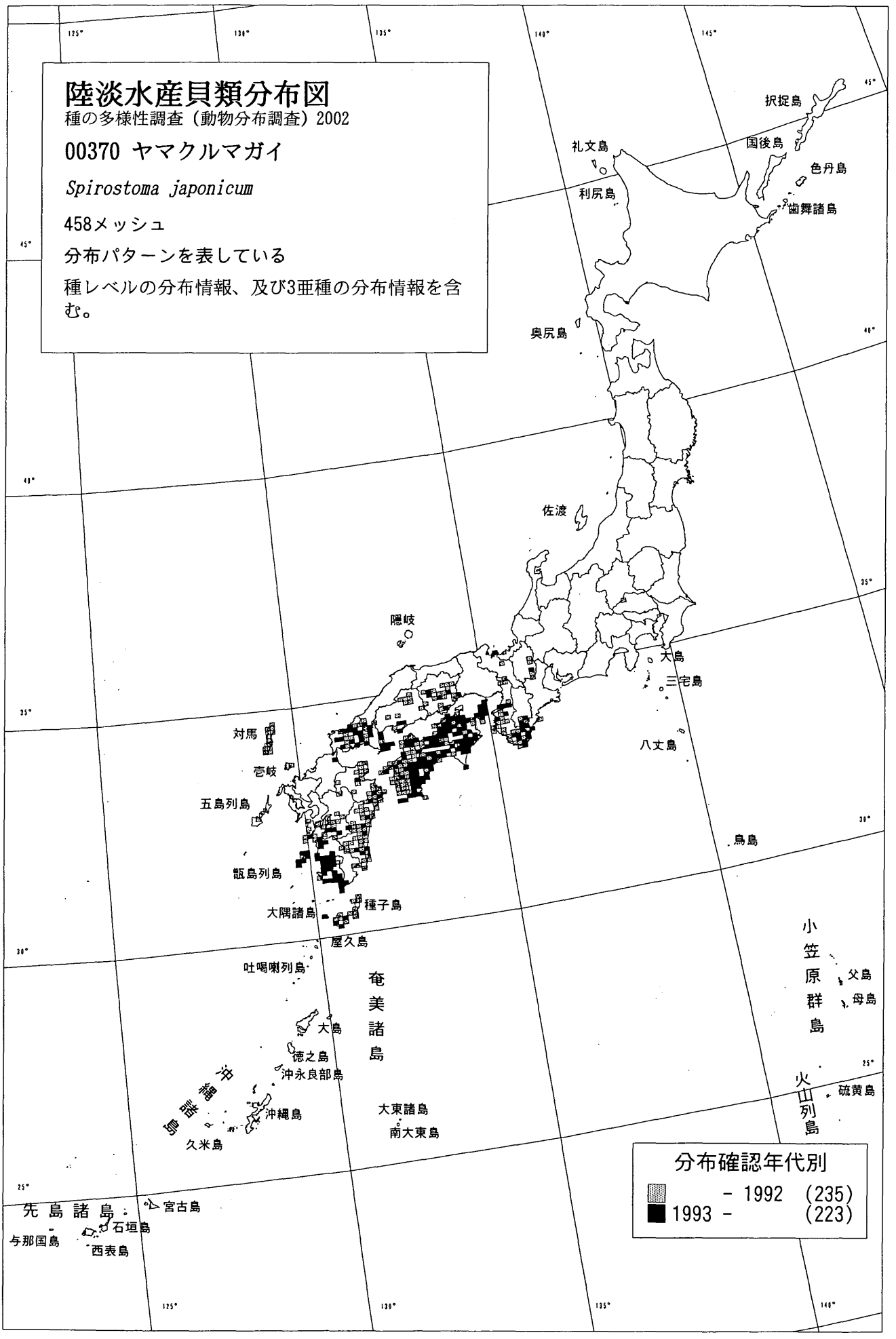
陸淡水産貝類分布図
種の多様性調査（動物分布調査）2002
00370 ヤマクルマガイ
Spirostoma japonicum
458メッシュ
分布パターンを表している
種レベルの分布情報、及び3亜種の分布情報を含む。
択捉島
国後島
色丹島
歯舞諸島
礼文島
利尻島
奥尻島
佐渡
隠岐
大島
三宅島
八丈島
鳥島
対馬
壱岐
五島列島
甑島列島
大隅諸島
種子島
屋久島
吐噶喇列島
奄美諸島
大島
徳之島
沖永良部島
沖縄諸島
沖縄島
久米島
大東諸島
南大東島
小笠原群島
父島
母島
火山列島
硫黄島
先島諸島
宮古島
石垣島
与那国島
西表島
分布確認年代別
- 1992 (235)
1993 - (223)

陸淡水産貝類分布図

種の多様性調査（動物分布調査）2002

00371 ヤマクルマガイ

Spirostoma japonicum japonicum

449メッシュ

判定不能

別亜種のデータが混在している可能性がある。

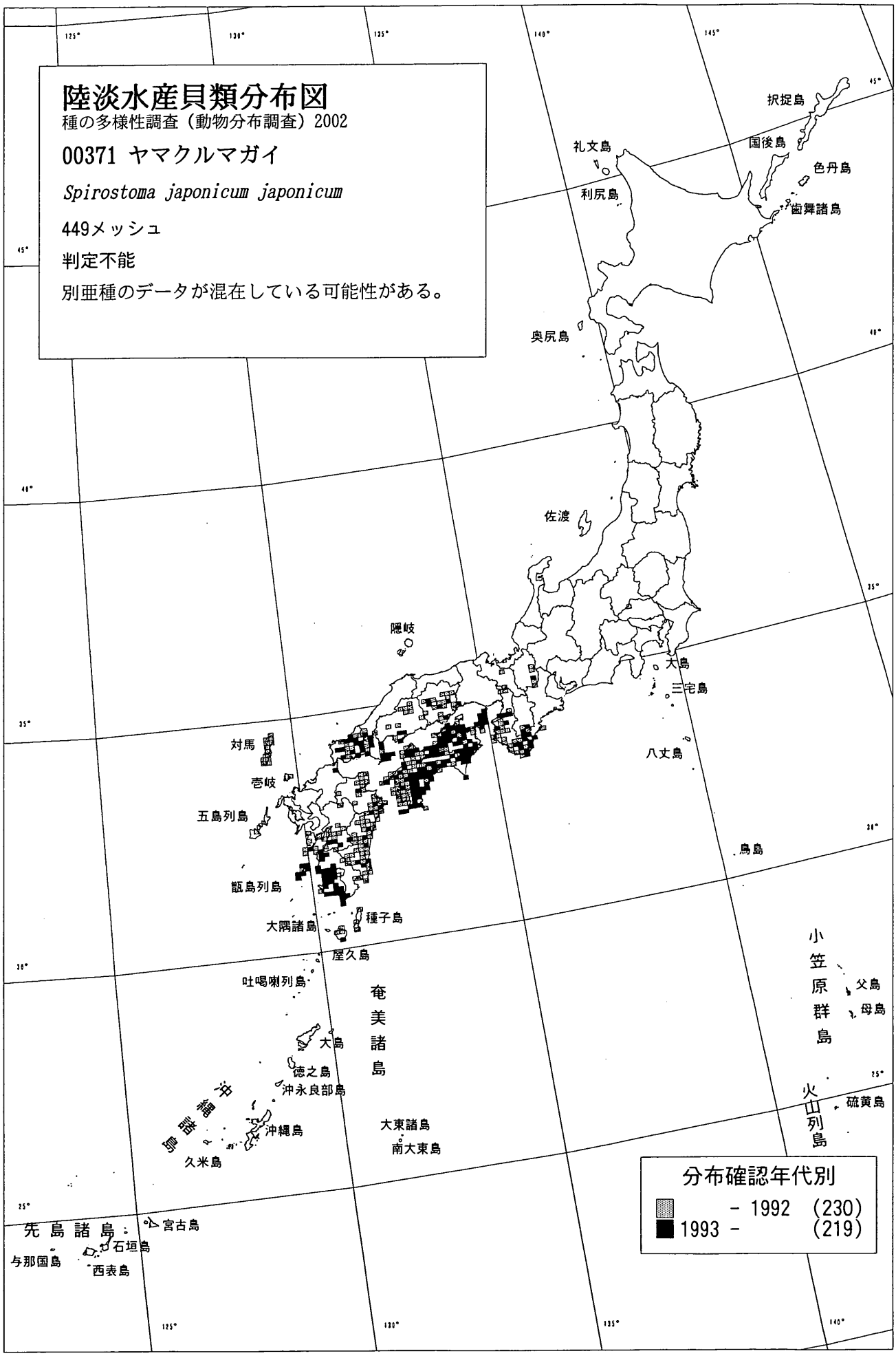

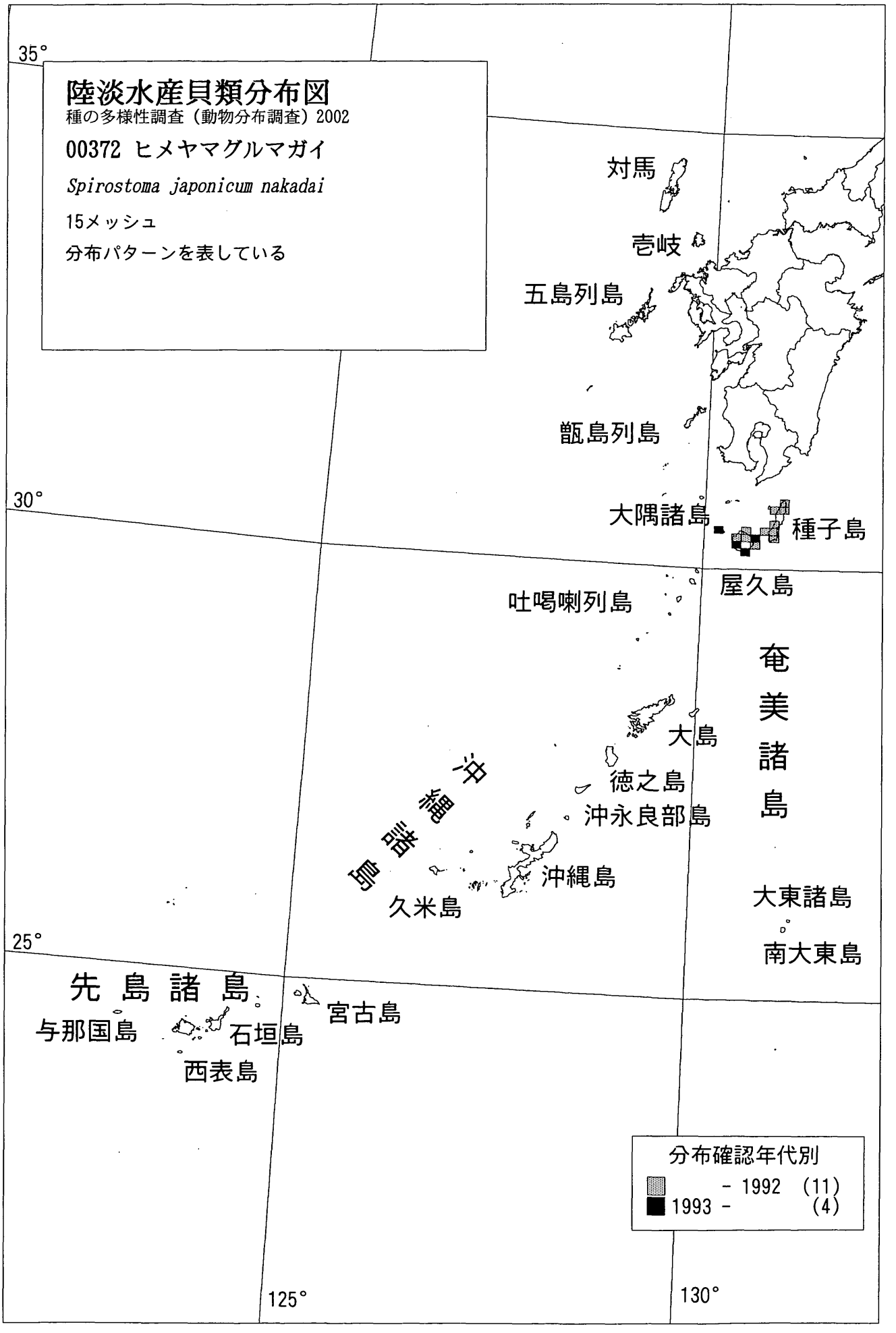
陸淡水産貝類分布図
種の多様性調査（動物分布調査）2002
00372 ヒメヤマグルマガイ
Spirostoma japonicum nakadai
15メッシュ
分布パターンを表している
35°
30°
25°
125°
130°
対馬
壱岐
五島列島
甑島列島
大隅諸島
種子島
屋久島
吐噶喇列島
奄美諸島
大島
徳之島
沖永良部島
沖縄諸島
沖縄島
久米島
大東諸島
南大東島
先島諸島
宮古島
与那国島
石垣島
西表島
分布確認年代別
- 1992 (11)
1993 - (4)

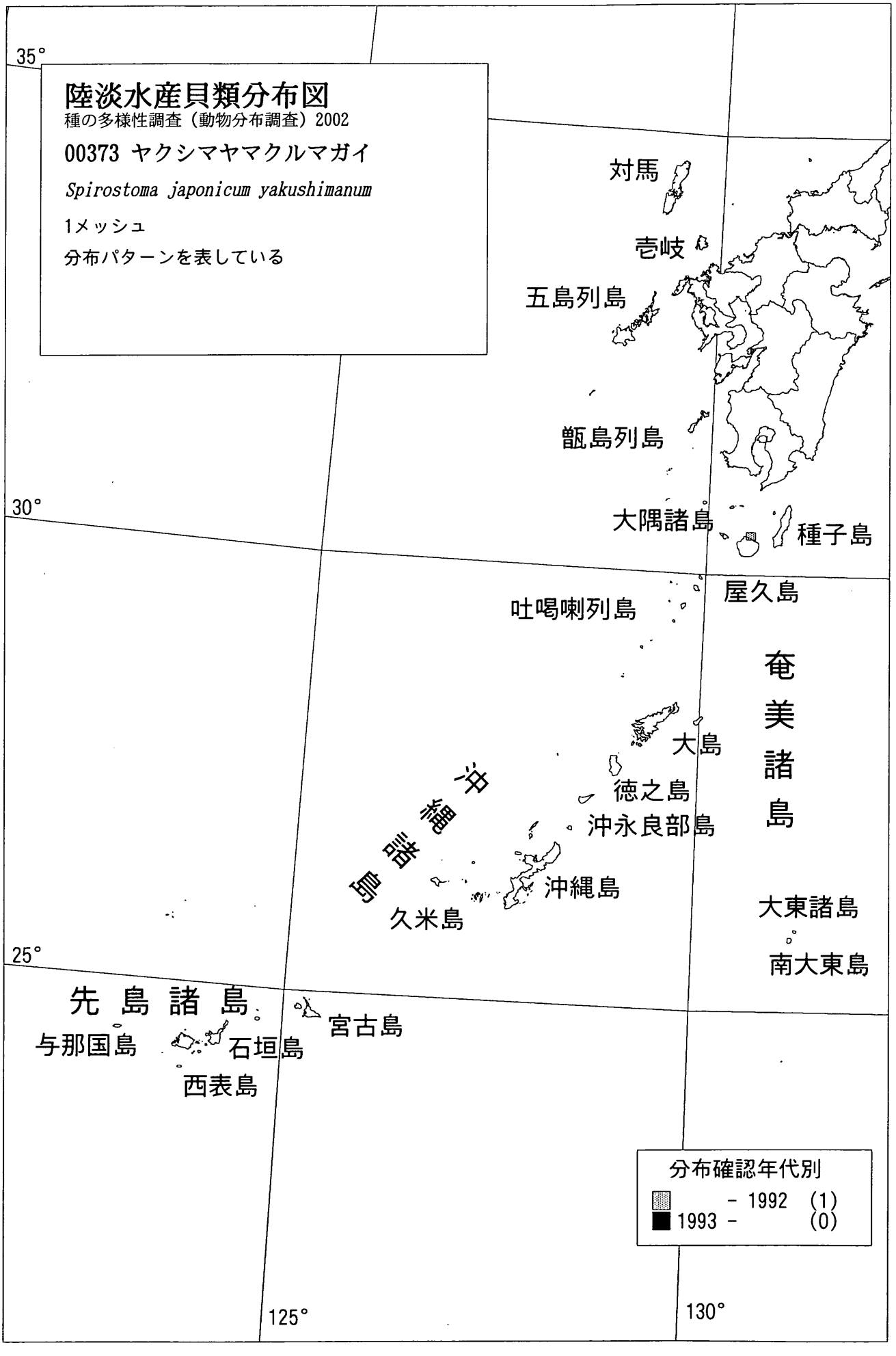
陸淡水産貝類分布図
種の多様性調査（動物分布調査）2002
00373 ヤクシマヤマクルマガイ
Spirostoma japonicum yakushimanum
1メッシュ
分布パターンを表している
35°
30°
25°
125°
130°
対馬
壱岐
五島列島
甑島列島
大隅諸島
種子島
屋久島
吐噶喇列島
奄美諸島
大島
徳之島
沖永良部島
沖縄諸島
沖縄島
久米島
大東諸島
南大東島
先島諸島
宮古島
与那国島
石垣島
西表島
分布確認年代別
- 1992 (1)
1993 - (0)

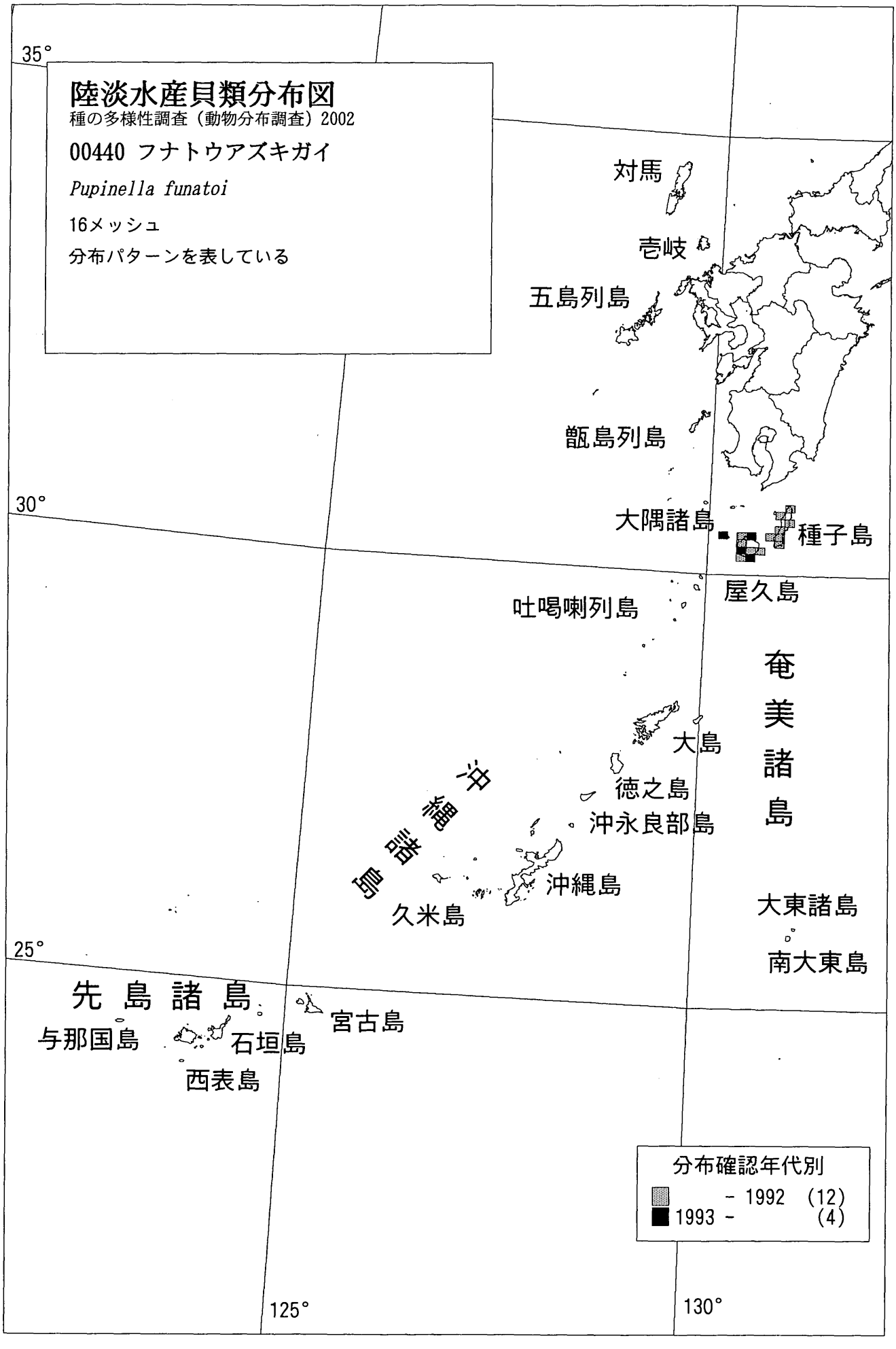
陸淡水産貝類分布図
種の多様性調査（動物分布調査）2002
00440 フナトウアズキガイ
Pupinella funatoi
16メッシュ
分布パターンを表している
35°
30°
25°
125°
130°
対馬
壱岐
五島列島
甑島列島
大隅諸島
種子島
屋久島
吐噶喇列島
奄美諸島
大島
徳之島
沖永良部島
沖縄諸島
沖縄島
久米島
大東諸島
南大東島
先島諸島
宮古島
与那国島
石垣島
西表島
分布確認年代別
- 1992 (12)
1993 - (4)

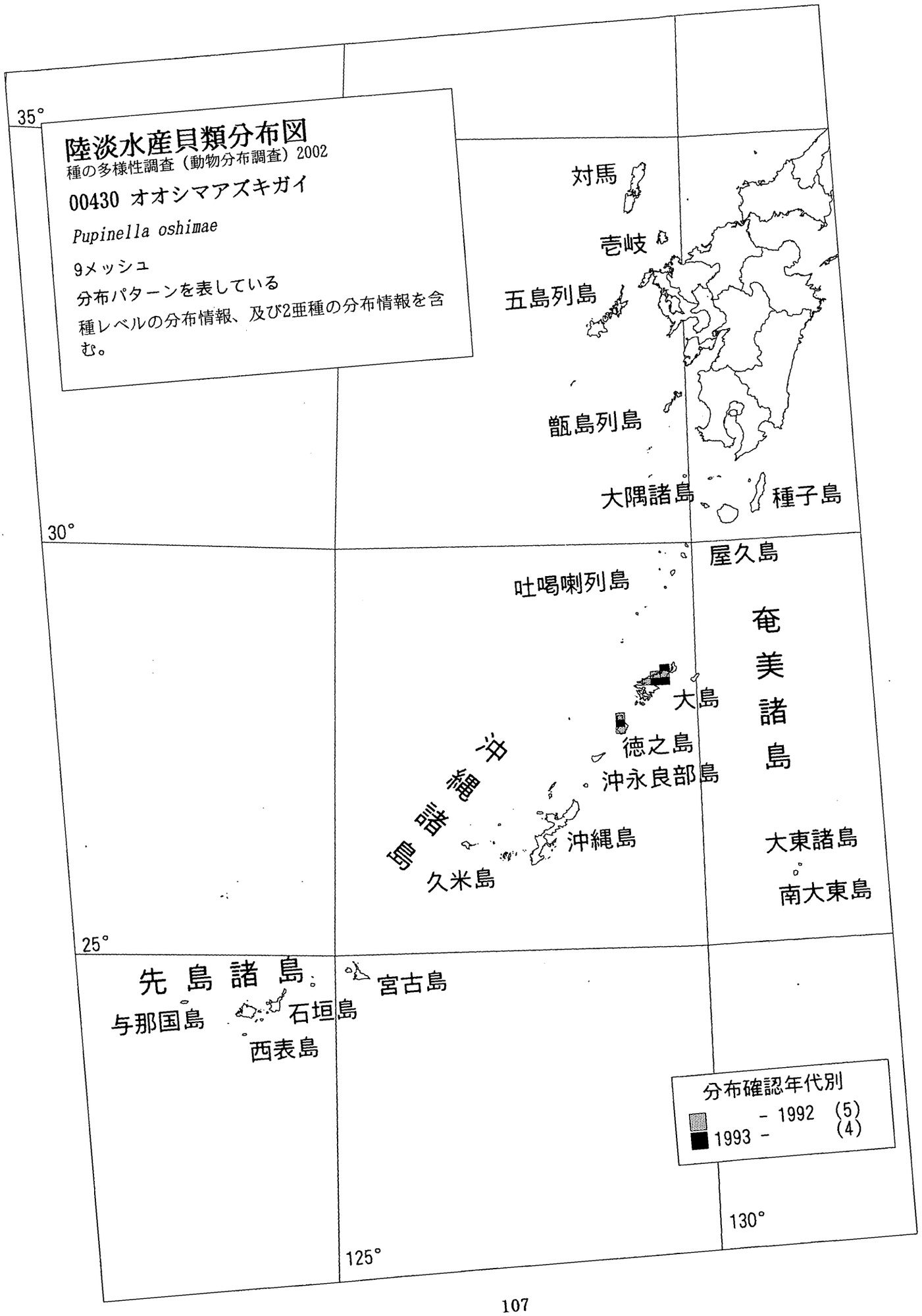
陸淡水産貝類分布図
種の多様性調査（動物分布調査）2002
00430 オオシマアズキガイ
Pupinella oshimae
9メッシュ
分布パターンを表している
種レベルの分布情報、及び2亜種の分布情報を含む。
35°
30°
25°
125°
130°
対馬
壱岐
五島列島
甑島列島
大隅諸島
種子島
屋久島
吐噶喇列島
奄美諸島
大島
徳之島
沖永良部島
沖縄諸島
沖縄島
久米島
大東諸島
南大東島
先島諸島
宮古島
与那国島
石垣島
西表島
分布確認年代別
- 1992 (5)
1993 - (4)

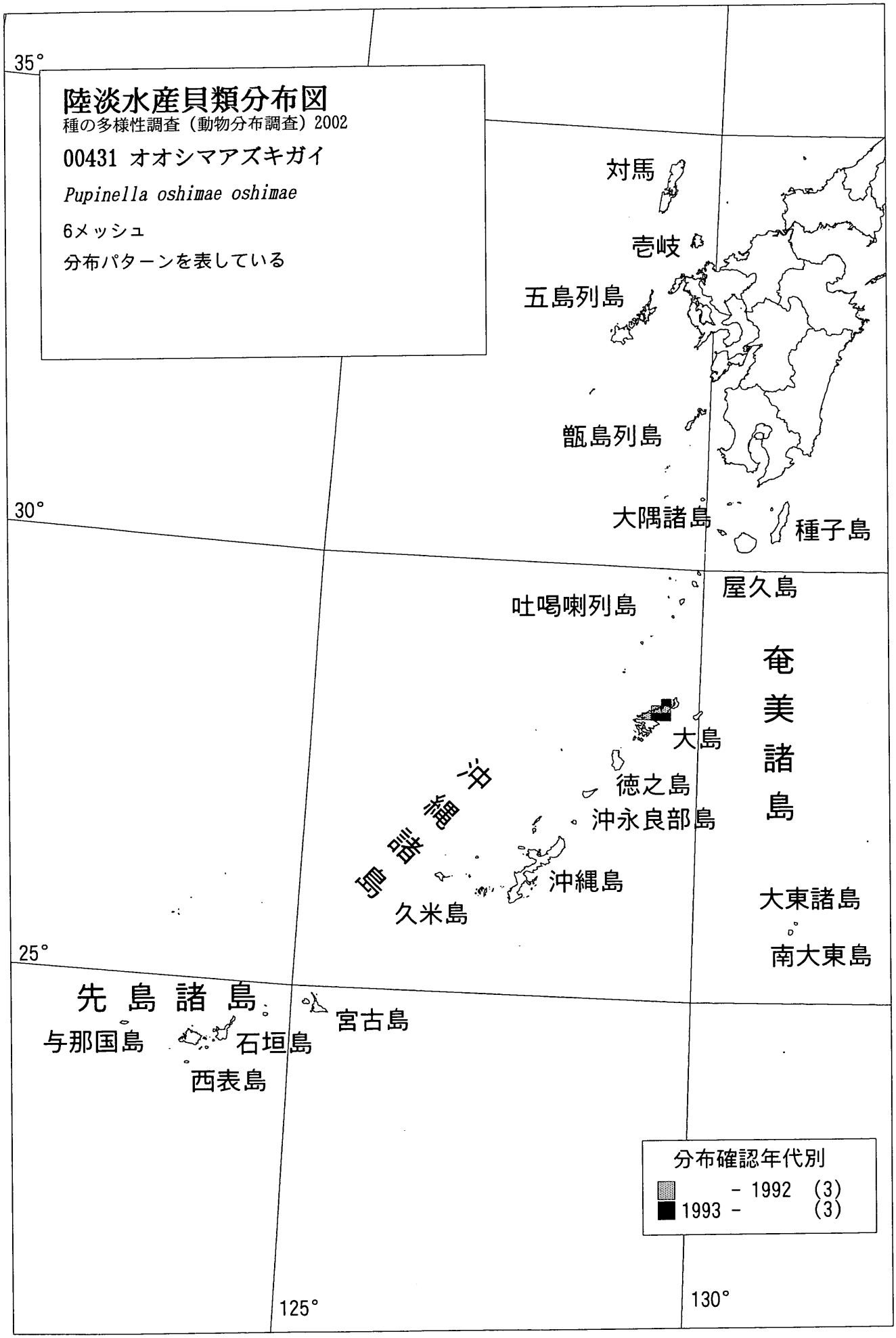
陸淡水産貝類分布図
種の多様性調査（動物分布調査）2002
00431 オオシマアズキガイ
Pupinella oshimae oshimae
6メッシュ
分布パターンを表している
35°
30°
25°
125°
130°
対馬
壱岐
五島列島
甑島列島
大隅諸島
種子島
屋久島
吐噶喇列島
奄美諸島
大島
徳之島
沖永良部島
沖縄諸島
沖縄島
久米島
大東諸島
南大東島
先島諸島
宮古島
与那国島
石垣島
西表島
分布確認年代別
- 1992 (3)
1993 - (3)

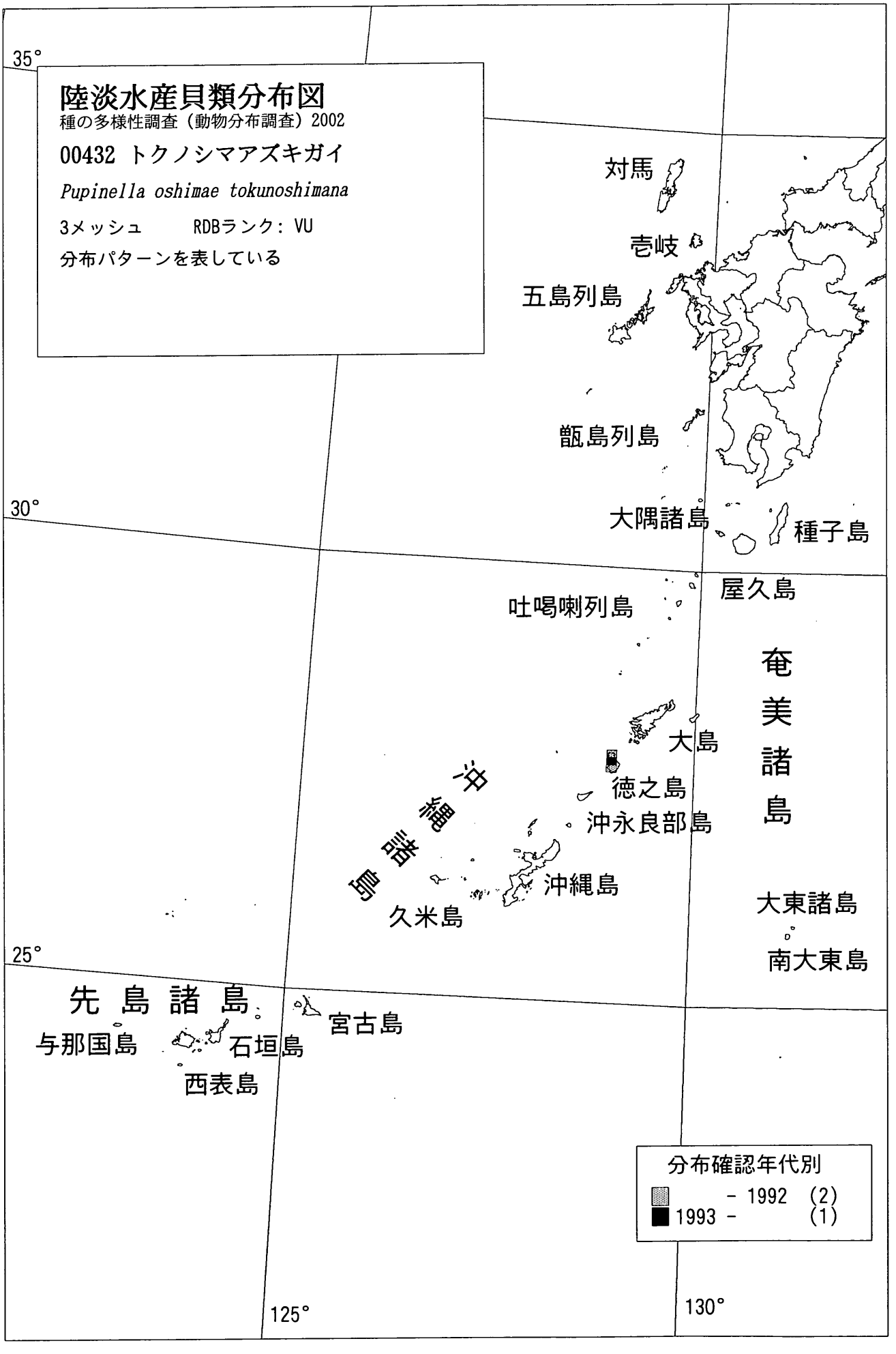
陸淡水産貝類分布図
種の多様性調査（動物分布調査）2002
00432 トクノシマアズキガイ
Pupinella oshimae tokunoshimana
3メッシュ　RDBランク：VU
分布パターンを表している
35°
30°
25°
125°
130°
対馬
壱岐
五島列島
甑島列島
大隅諸島
種子島
屋久島
吐噶喇列島
奄美諸島
大島
徳之島
沖永良部島
沖縄諸島
沖縄島
久米島
大東諸島
南大東島
先島諸島
宮古島
与那国島
石垣島
西表島
分布確認年代別
- 1992 (2)
1993 - (1)

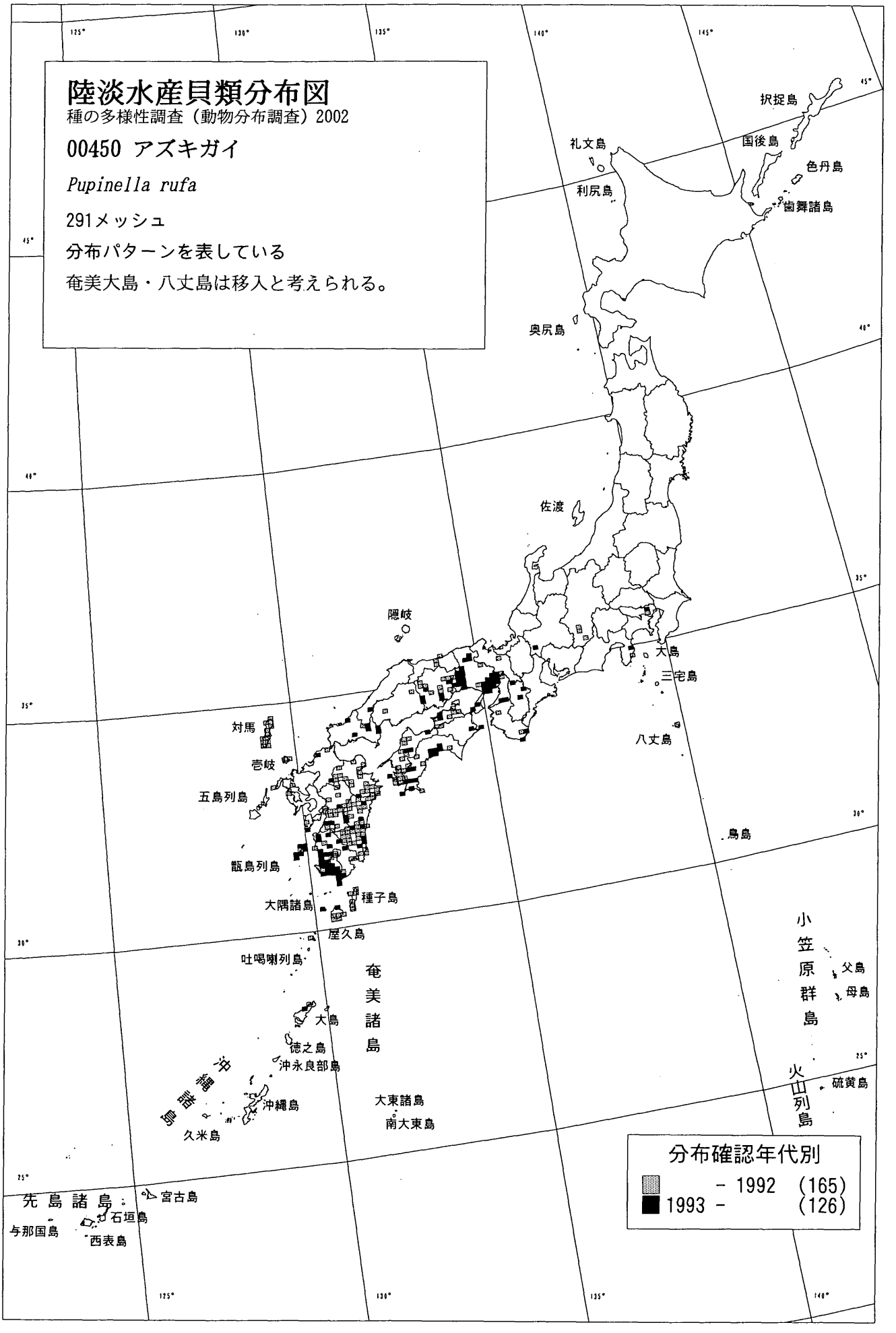
陸淡水産貝類分布図
種の多様性調査（動物分布調査）2002
00450 アズキガイ
Pupinella rufa
291メッシュ
分布パターンを表している
奄美大島・八丈島は移入と考えられる。
択捉島
国後島
色丹島
歯舞諸島
礼文島
利尻島
奥尻島
佐渡
隠岐
大島
三宅島
八丈島
鳥島
対馬
壱岐
五島列島
甑島列島
大隅諸島
種子島
屋久島
吐噶喇列島
奄美諸島
大島
徳之島
沖永良部島
沖縄諸島
沖縄島
久米島
大東諸島
南大東島
小笠原群島
父島
母島
火山列島
硫黄島
先島諸島
宮古島
石垣島
与那国島
西表島
分布確認年代別
- 1992 (165)
1993 - (126)

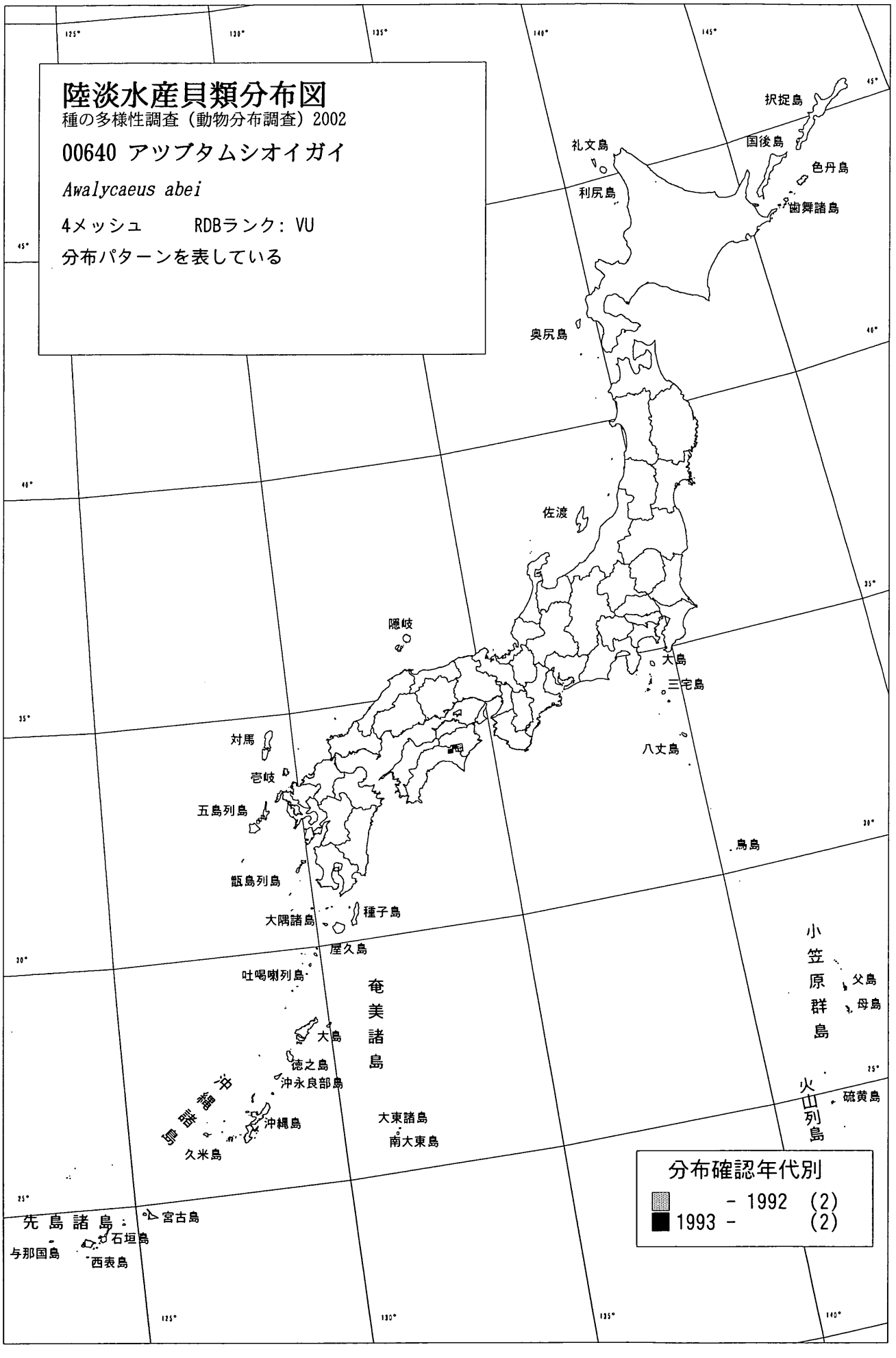
陸淡水産貝類分布図
種の多様性調査（動物分布調査）2002
00640 アツブタムシオイガイ
Awalycaeus abei
4メッシュ　RDBランク：VU
分布パターンを表している
択捉島
国後島
色丹島
歯舞諸島
礼文島
利尻島
奥尻島
佐渡
隠岐
大島
三宅島
八丈島
鳥島
対馬
壱岐
五島列島
甑島列島
大隅諸島
種子島
屋久島
吐噶喇列島
奄美諸島
大島
徳之島
沖永良部島
沖縄諸島
沖縄島
久米島
大東諸島
南大東島
小笠原群島
父島
母島
火山列島
硫黄島
先島諸島
宮古島
石垣島
与那国島
西表島
分布確認年代別
- 1992 (2)
1993 - (2)

陸淡水産貝類分布図
種の多様性調査（動物分布調査）2002
00650 タダアツブタムシオイガイ
Awalycaeus akiratadai
1メッシュ　RDBランク：VU
分布パターンを表している
択捉島
国後島
色丹島
歯舞諸島
礼文島
利尻島
奥尻島
佐渡
隠岐
大島
三宅島
八丈島
対馬
壱岐
五島列島
甑島列島
大隅諸島
種子島
屋久島
吐噶喇列島
奄美諸島
大島
徳之島
沖永良部島
沖縄諸島
沖縄島
久米島
大東諸島
南大東島
小笠原群島
父島
母島
火山列島
硫黄島
先島諸島
宮古島
石垣島
与那国島
西表島
分布確認年代別
- 1992 (1)
1993 - (0)

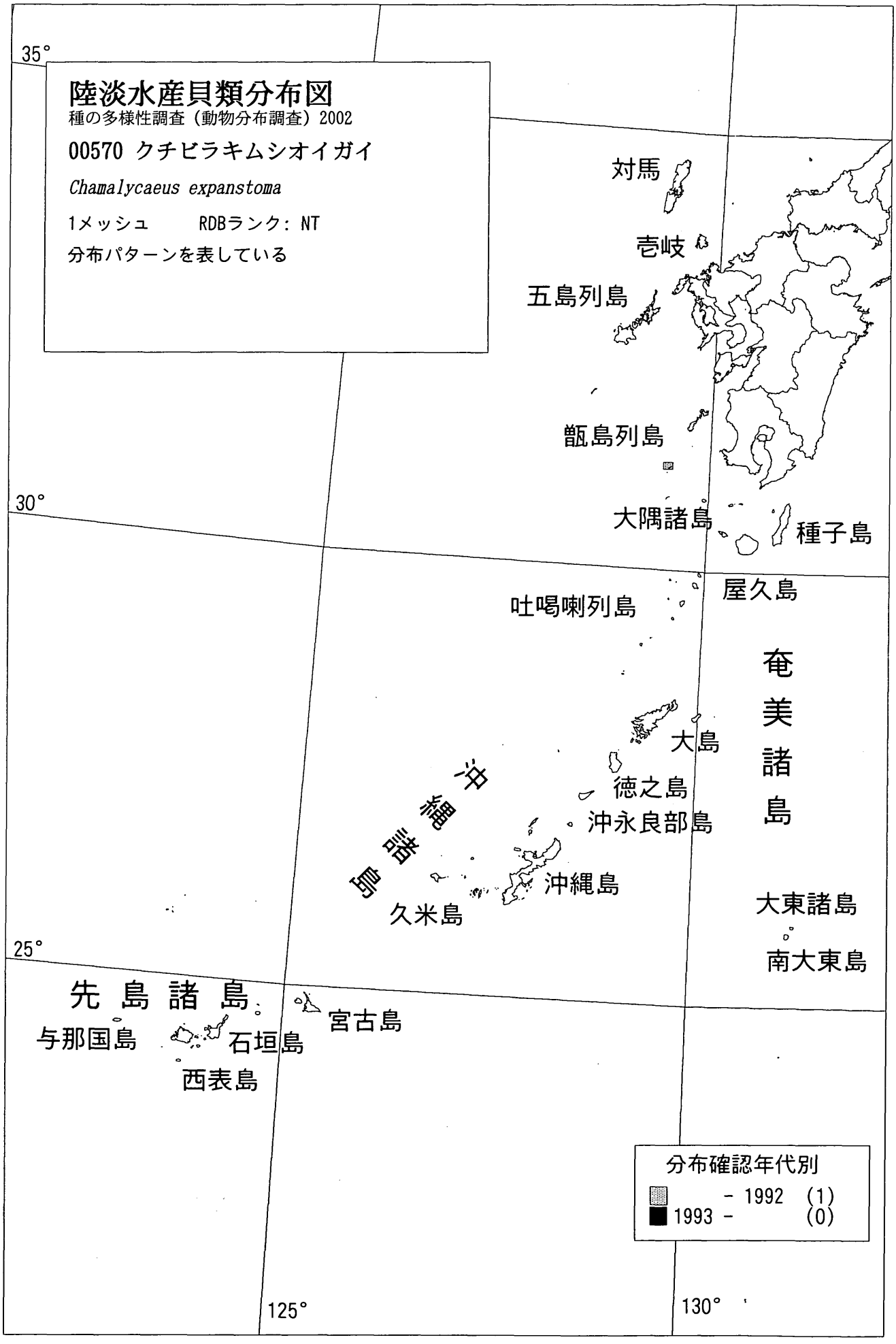
陸淡水産貝類分布図
種の多様性調査（動物分布調査）2002
00570 クチビラキムシオイガイ
Chamalycaeus expanstoma
1メッシュ　RDBランク：NT
分布パターンを表している
35°
30°
25°
125°
130°
対馬
壱岐
五島列島
甑島列島
大隅諸島
種子島
屋久島
吐噶喇列島
奄美諸島
大島
徳之島
沖永良部島
沖縄諸島
沖縄島
久米島
大東諸島
南大東島
先島諸島
宮古島
与那国島
石垣島
西表島
分布確認年代別
- 1992 (1)
1993 - (0)

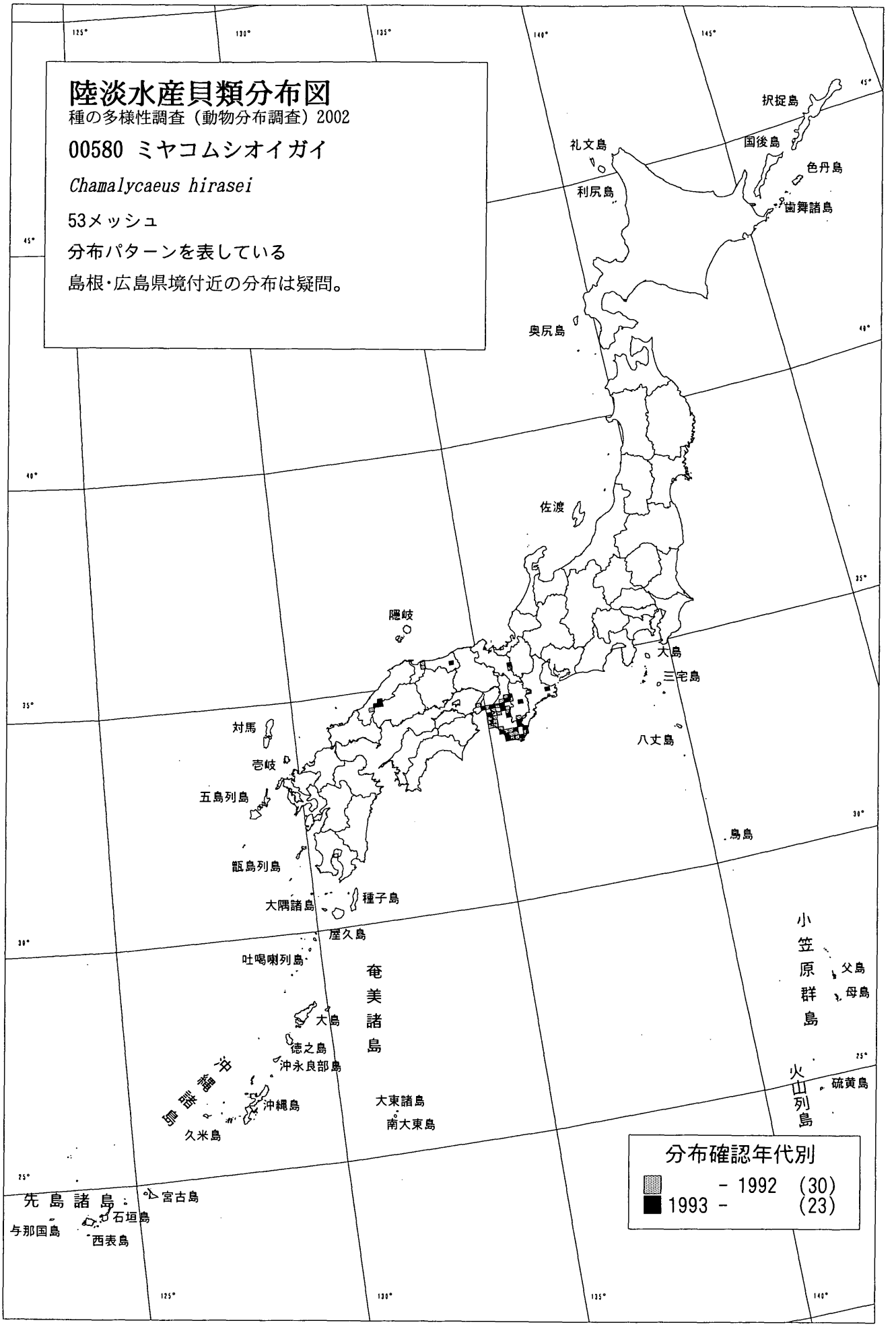
陸淡水産貝類分布図
種の多様性調査（動物分布調査）2002
00580 ミヤコムシオイガイ
Chamalycaeus hirasei
53メッシュ
分布パターンを表している
島根・広島県境付近の分布は疑問。
択捉島
国後島
色丹島
歯舞諸島
礼文島
利尻島
奥尻島
佐渡
隠岐
大島
三宅島
八丈島
鳥島
対馬
壱岐
五島列島
甑島列島
大隅諸島
種子島
屋久島
吐噶喇列島
奄美諸島
大島
徳之島
沖永良部島
沖縄諸島
沖縄島
久米島
大東諸島
南大東島
小笠原群島
父島
母島
火山列島
硫黄島
先島諸島
宮古島
石垣島
与那国島
西表島
分布確認年代別
- 1992 (30)
1993 - (23)

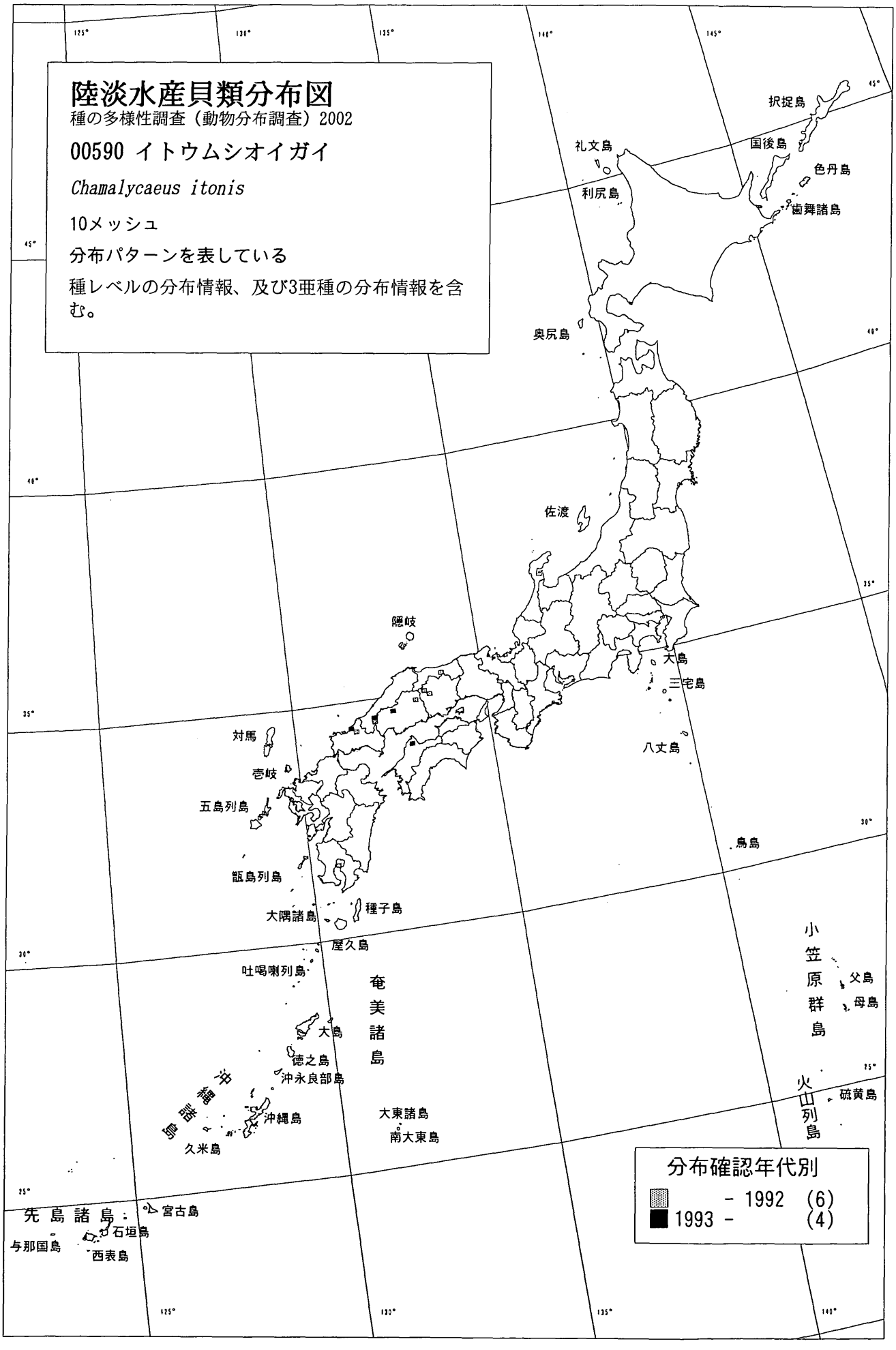
陸淡水産貝類分布図
種の多様性調査（動物分布調査）2002
00590 イトウムシオイガイ
Chamalycaeus itonis
10メッシュ
分布パターンを表している
種レベルの分布情報、及び3亜種の分布情報を含む。
択捉島
国後島
色丹島
歯舞諸島
礼文島
利尻島
奥尻島
佐渡
隠岐
大島
三宅島
八丈島
鳥島
対馬
壱岐
五島列島
甑島列島
大隅諸島
種子島
屋久島
吐噶喇列島
奄美諸島
大島
徳之島
沖永良部島
沖縄諸島
沖縄島
久米島
大東諸島
南大東島
小笠原群島
父島
母島
火山列島
硫黄島
先島諸島
宮古島
石垣島
与那国島
西表島
分布確認年代別
- 1992 (6)
1993 - (4)

陸淡水産貝類分布図
種の多様性調査（動物分布調査）2002
00591 イトウムシオイガイ
Chamalycaeus itonis itonis
8メッシュ　RDBランク：CR+EN
分布パターンを表している
択捉島
国後島
色丹島
歯舞諸島
礼文島
利尻島
奥尻島
佐渡
隠岐
大島
三宅島
八丈島
鳥島
対馬
壱岐
五島列島
甑島列島
大隅諸島
種子島
屋久島
吐噶喇列島
奄美諸島
大島
徳之島
沖永良部島
沖縄諸島
沖縄島
久米島
大東諸島
南大東島
小笠原群島
父島
母島
火山列島
硫黄島
先島諸島
宮古島
石垣島
与那国島
西表島
分布確認年代別
- 1992 (5)
1993 - (3)

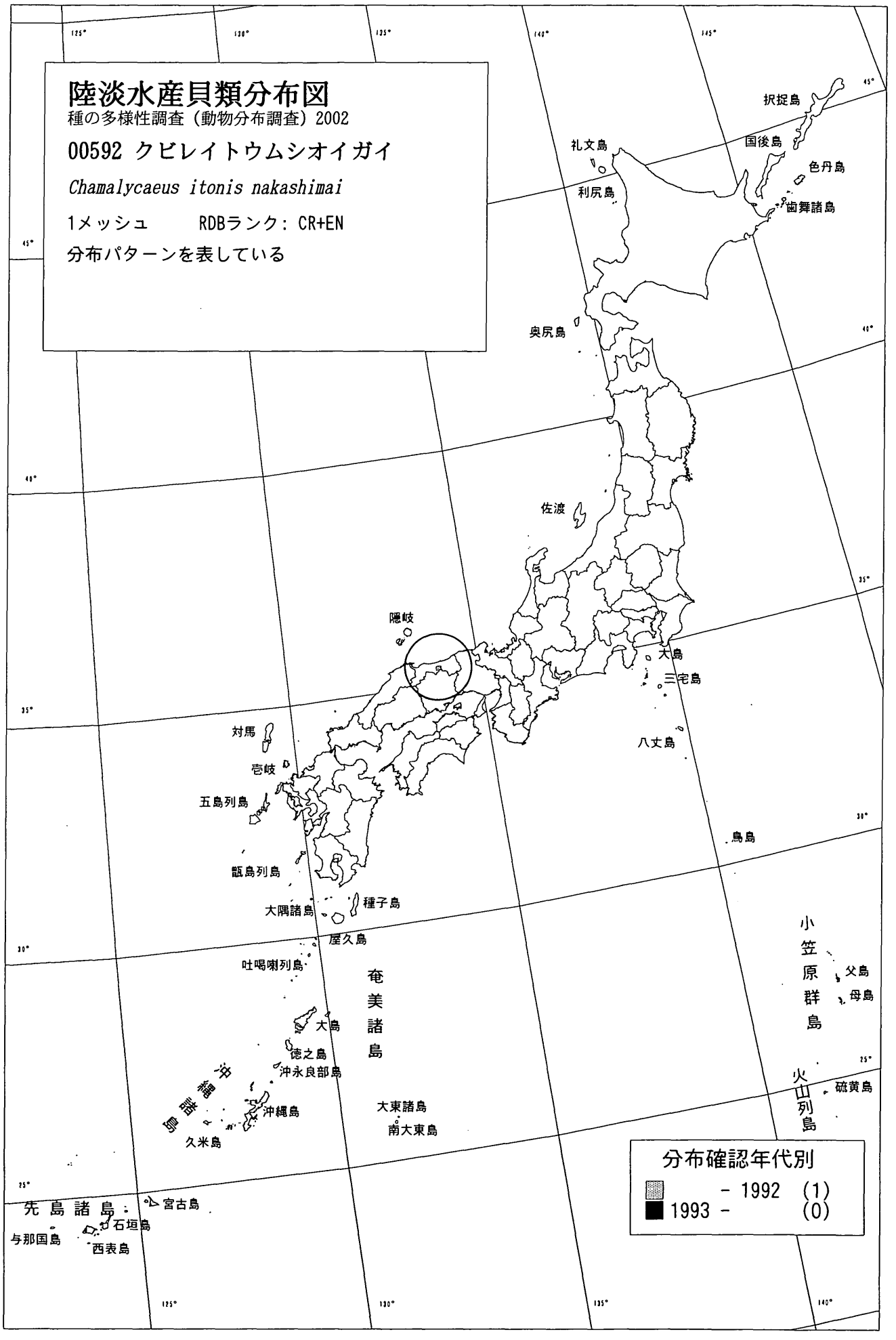
陸淡水産貝類分布図
種の多様性調査（動物分布調査）2002
00592 クビレイトウムシオイガイ
Chamalycaeus itonis nakashimai
1メッシュ　RDBランク：CR+EN
分布パターンを表している
択捉島
国後島
色丹島
歯舞諸島
礼文島
利尻島
奥尻島
佐渡
隠岐
大島
三宅島
八丈島
鳥島
対馬
壱岐
五島列島
甑島列島
大隅諸島
種子島
屋久島
吐噶喇列島
奄美諸島
大島
徳之島
沖永良部島
沖縄諸島
沖縄島
久米島
大東諸島
南大東島
小笠原群島
父島
母島
火山列島
硫黄島
先島諸島：
宮古島
石垣島
与那国島
西表島
分布確認年代別
- 1992 (1)
1993 - (0)

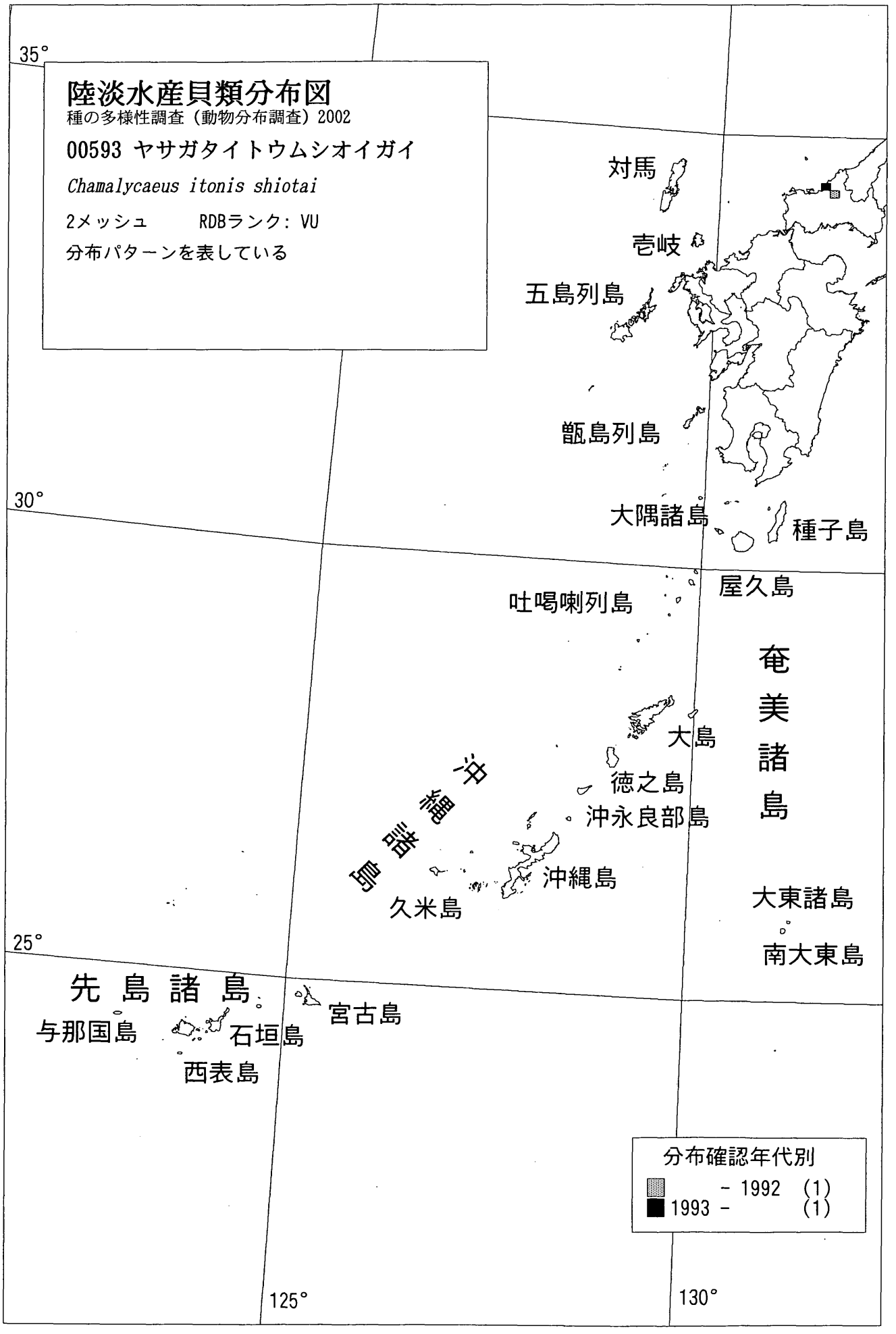
陸淡水産貝類分布図
種の多様性調査（動物分布調査）2002
00593 ヤサガタイトウムシオイガイ
Chamalycaeus itonis shiotai
2メッシュ　RDBランク：VU
分布パターンを表している
35°
30°
25°
125°
130°
対馬
壱岐
五島列島
甑島列島
大隅諸島
種子島
屋久島
吐噶喇列島
奄美諸島
大島
徳之島
沖永良部島
沖縄諸島
沖縄島
久米島
大東諸島
南大東島
先島諸島
宮古島
与那国島
石垣島
西表島
分布確認年代別
- 1992 (1)
1993 - (1)

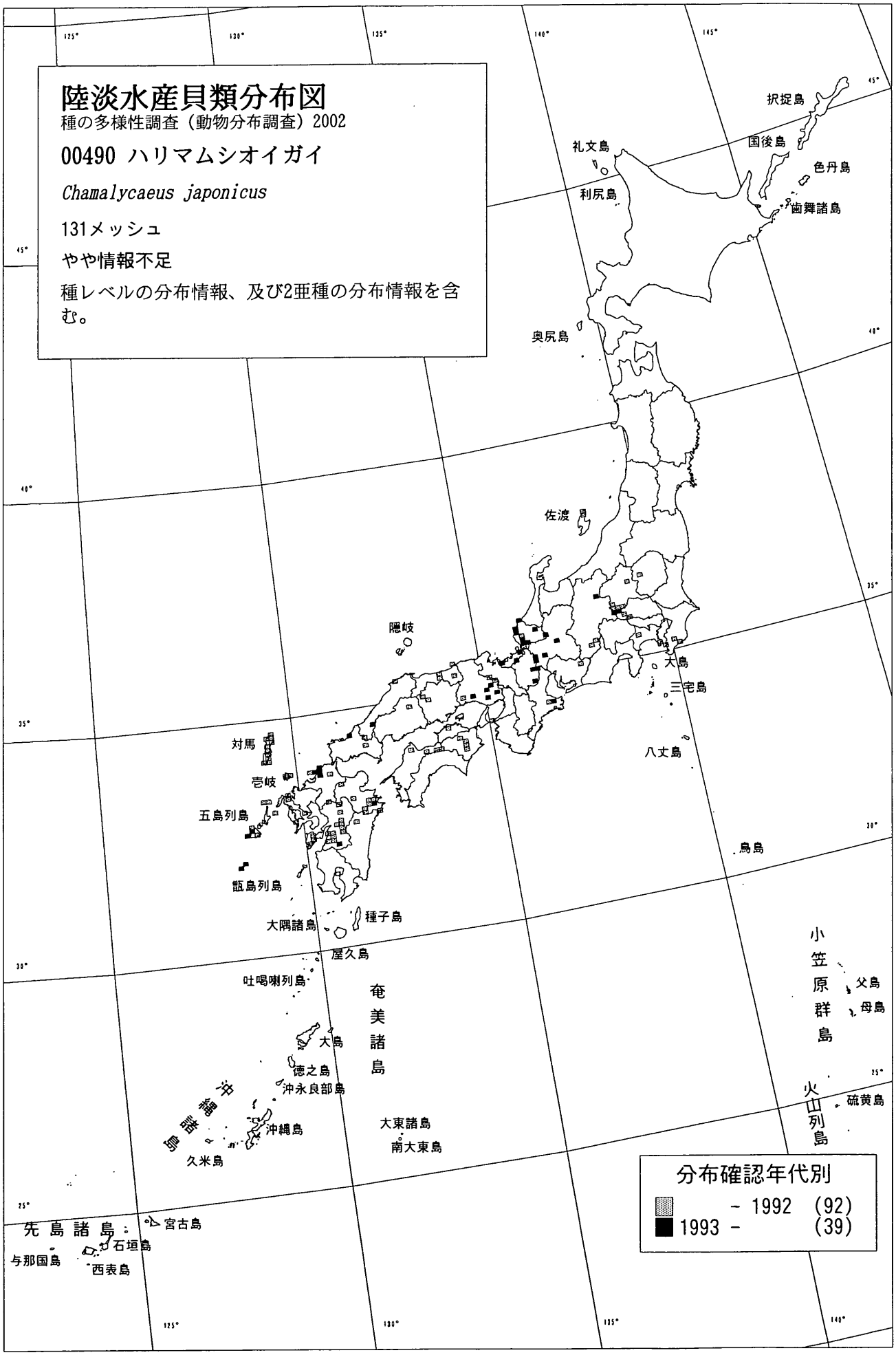
陸淡水産貝類分布図
種の多様性調査（動物分布調査）2002
00490 ハリマムシオイガイ
Chamalycaeus japonicus
131メッシュ
やや情報不足
種レベルの分布情報、及び2亜種の分布情報を含む。
択捉島
国後島
色丹島
歯舞諸島
礼文島
利尻島
奥尻島
佐渡
隠岐
大島
三宅島
八丈島
対馬
壱岐
五島列島
甑島列島
大隅諸島
種子島
屋久島
吐噶喇列島
奄美諸島
大島
徳之島
沖永良部島
沖縄諸島
沖縄島
久米島
大東諸島
南大東島
小笠原群島
父島
母島
火山列島
硫黄島
先島諸島
宮古島
石垣島
与那国島
西表島
分布確認年代別
- 1992 (92)
1993 - (39)

陸淡水産貝類分布図
種の多様性調査（動物分布調査）2002
00491 ハリマムシオイガイ
Chamalycaeus japonicus japomicus
127メッシュ
判定不能
複数種のデータが混在している可能性がある。
択捉島
国後島
色丹島
歯舞諸島
礼文島
利尻島
奥尻島
佐渡
隠岐
大島
三宅島
八丈島
鳥島
対馬
壱岐
五島列島
甑島列島
大隅諸島
種子島
屋久島
吐噶喇列島
奄美諸島
大島
徳之島
沖永良部島
沖縄諸島
沖縄島
久米島
大東諸島
南大東島
小笠原群島
父島
母島
火山列島
硫黄島
先島諸島
宮古島
石垣島
与那国島
西表島
分布確認年代別
- 1992 (92)
1993 - (35)

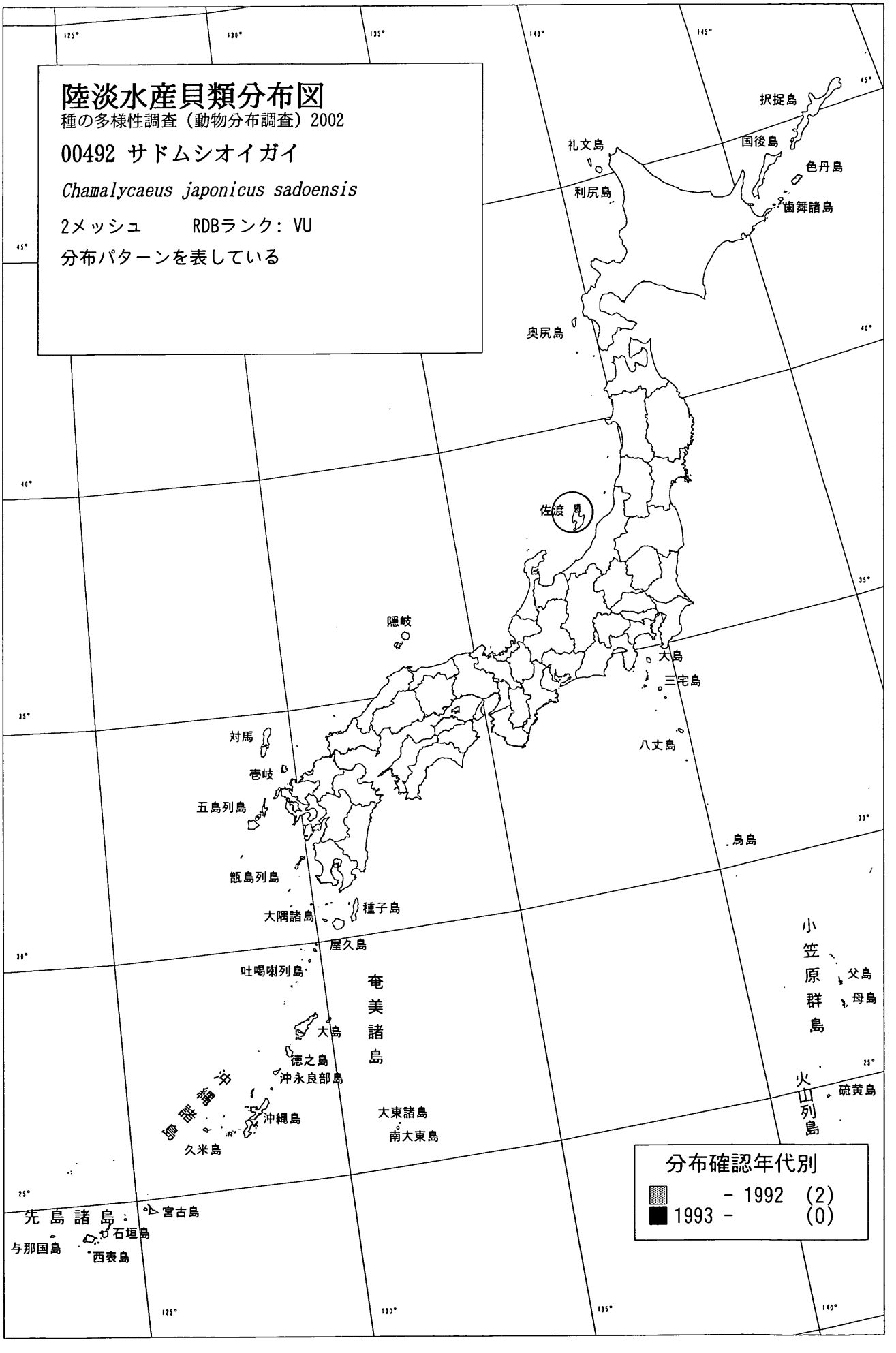
陸淡水産貝類分布図
種の多様性調査（動物分布調査）2002
00492 サドムシオイガイ
Chamalycaeus japonicus sadoensis
2メッシュ　RDBランク: VU
分布パターンを表している
択捉島
国後島
色丹島
歯舞諸島
礼文島
利尻島
奥尻島
佐渡島
隠岐
大島
三宅島
八丈島
鳥島
対馬
壱岐
五島列島
甑島列島
大隅諸島
種子島
屋久島
吐噶喇列島
奄美諸島
大島
徳之島
沖永良部島
沖縄諸島
沖縄島
久米島
大東諸島
南大東島
小笠原群島
父島
母島
火山列島
硫黄島
先島諸島
宮古島
石垣島
与那国島
西表島
分布確認年代別
- 1992 (2)
1993 - (0)

陸淡水産貝類分布図
種の多様性調査（動物分布調査）2002
07380 クロダアツクチムシオイガイ
Chamalycaeus kurodatokubeii
2メッシュ　RDBランク：CR+EN
分布パターンを表している
択捉島
国後島
色丹島
歯舞諸島
礼文島
利尻島
奥尻島
佐渡
隠岐
大島
三宅島
八丈島
鳥島
対馬
壱岐
五島列島
甑島列島
大隅諸島
種子島
屋久島
吐噶喇列島
奄美諸島
大島
徳之島
沖永良部島
沖縄諸島
沖縄島
久米島
大東諸島
南大東島
小笠原群島
父島
母島
火山列島
硫黄島
先島諸島
宮古島
石垣島
与那国島
西表島
分布確認年代別
- 1992 (0)
1993 - (2)

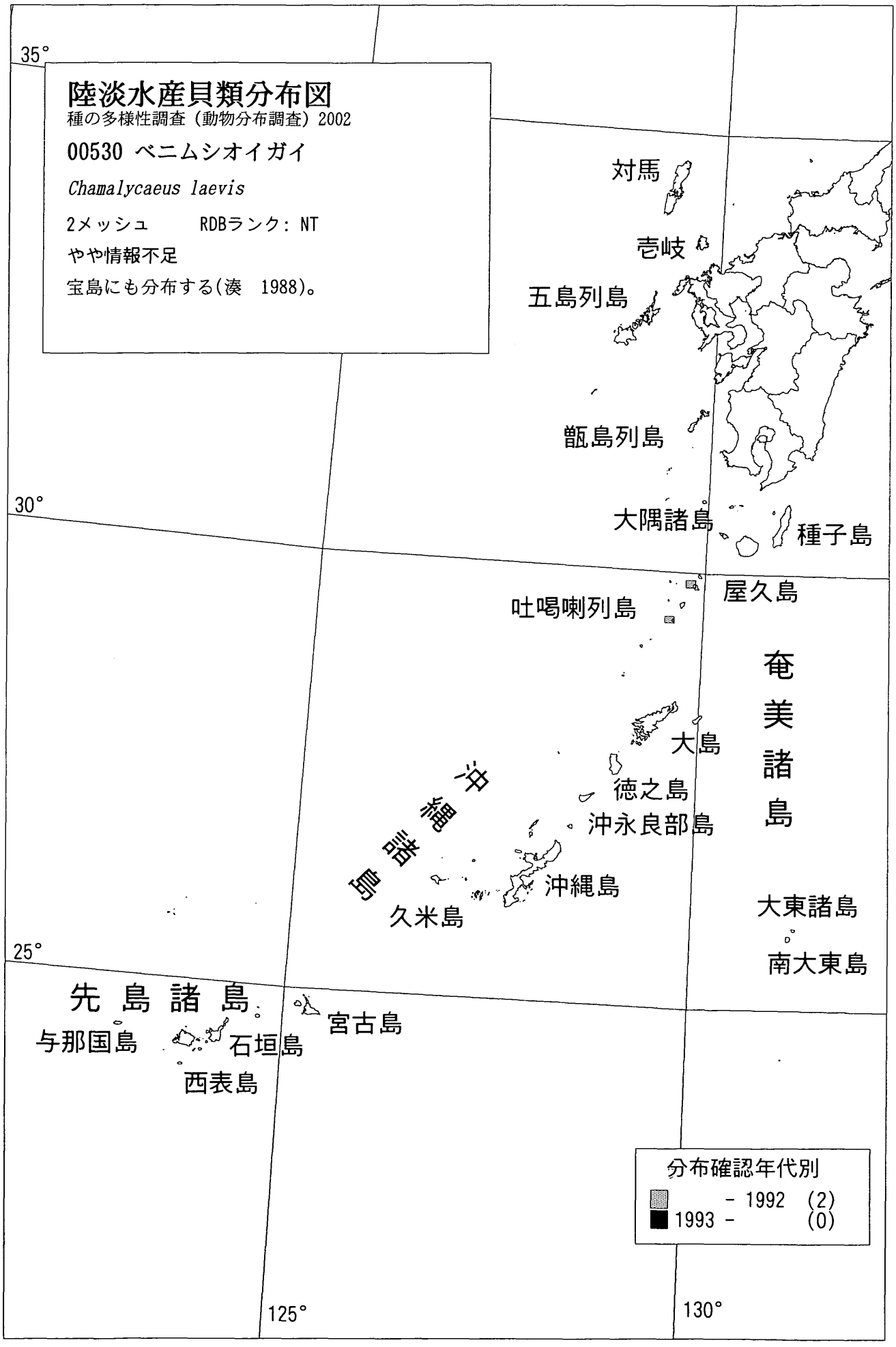
陸淡水産貝類分布図
種の多様性調査（動物分布調査）2002
00530 ベニムシオイガイ
Chamalycaeus laevis
2メッシュ　RDBランク：NT
やや情報不足
宝島にも分布する(湊　1988)。
35°
30°
25°
125°
130°
対馬
壱岐
五島列島
甑島列島
大隅諸島
種子島
屋久島
吐噶喇列島
奄美諸島
大島
徳之島
沖永良部島
沖縄諸島
沖縄島
久米島
大東諸島
南大東島
先島諸島
宮古島
与那国島
石垣島
西表島
分布確認年代別
- 1992 (2)
1993 - (0)

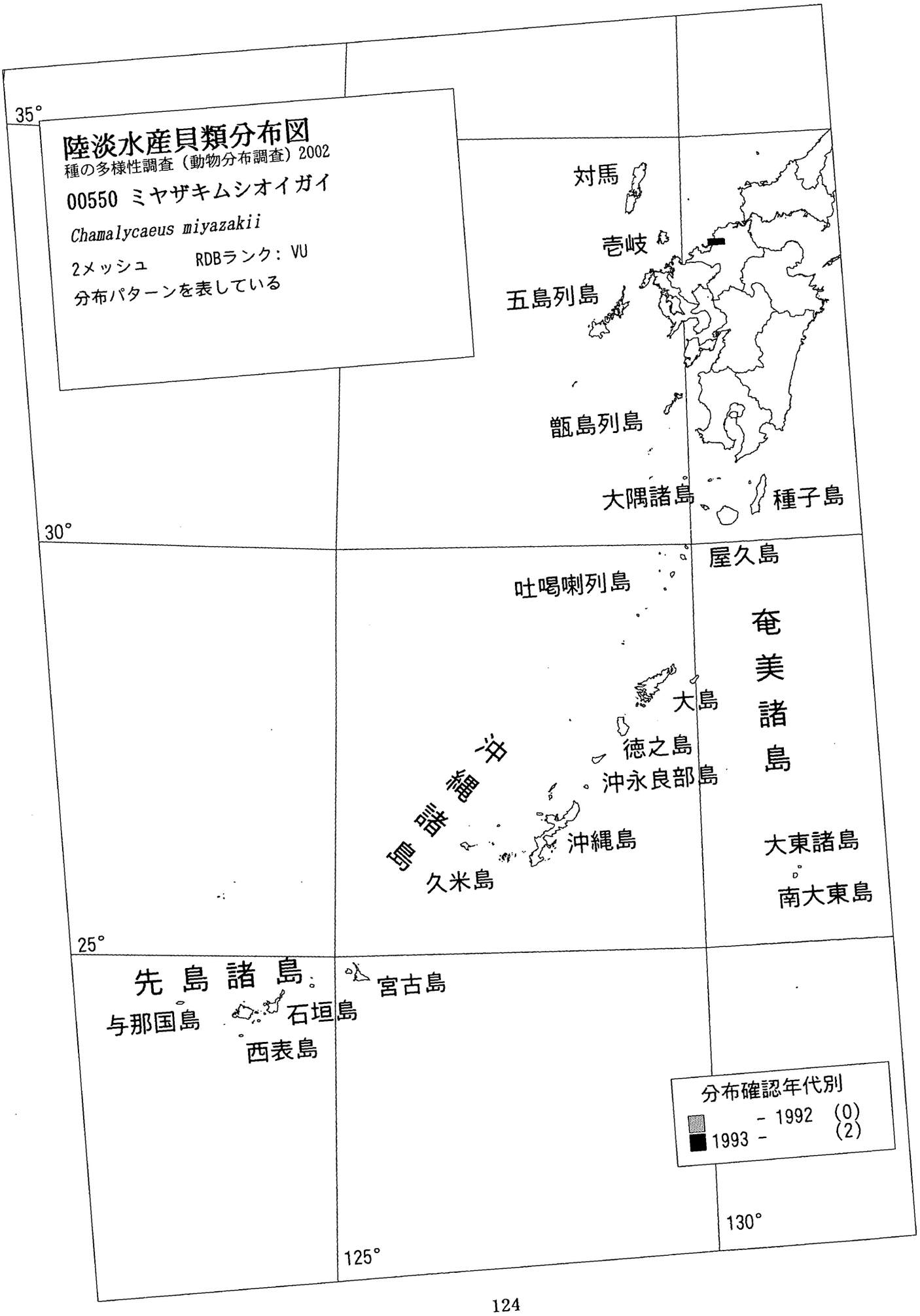
陸淡水産貝類分布図
種の多様性調査（動物分布調査）2002
00550 ミヤザキムシオイガイ
Chamalycaeus miyazakii
2メッシュ RDBランク：VU
分布パターンを表している
35°
30°
25°
130°
125°
対馬
壱岐
五島列島
甑島列島
大隅諸島
種子島
屋久島
吐噶喇列島
奄美諸島
大島
徳之島
沖永良部島
沖縄諸島
沖縄島
久米島
大東諸島
南大東島
先島諸島
宮古島
与那国島
石垣島
西表島
分布確認年代別
- 1992 (0)
1993 - (2)

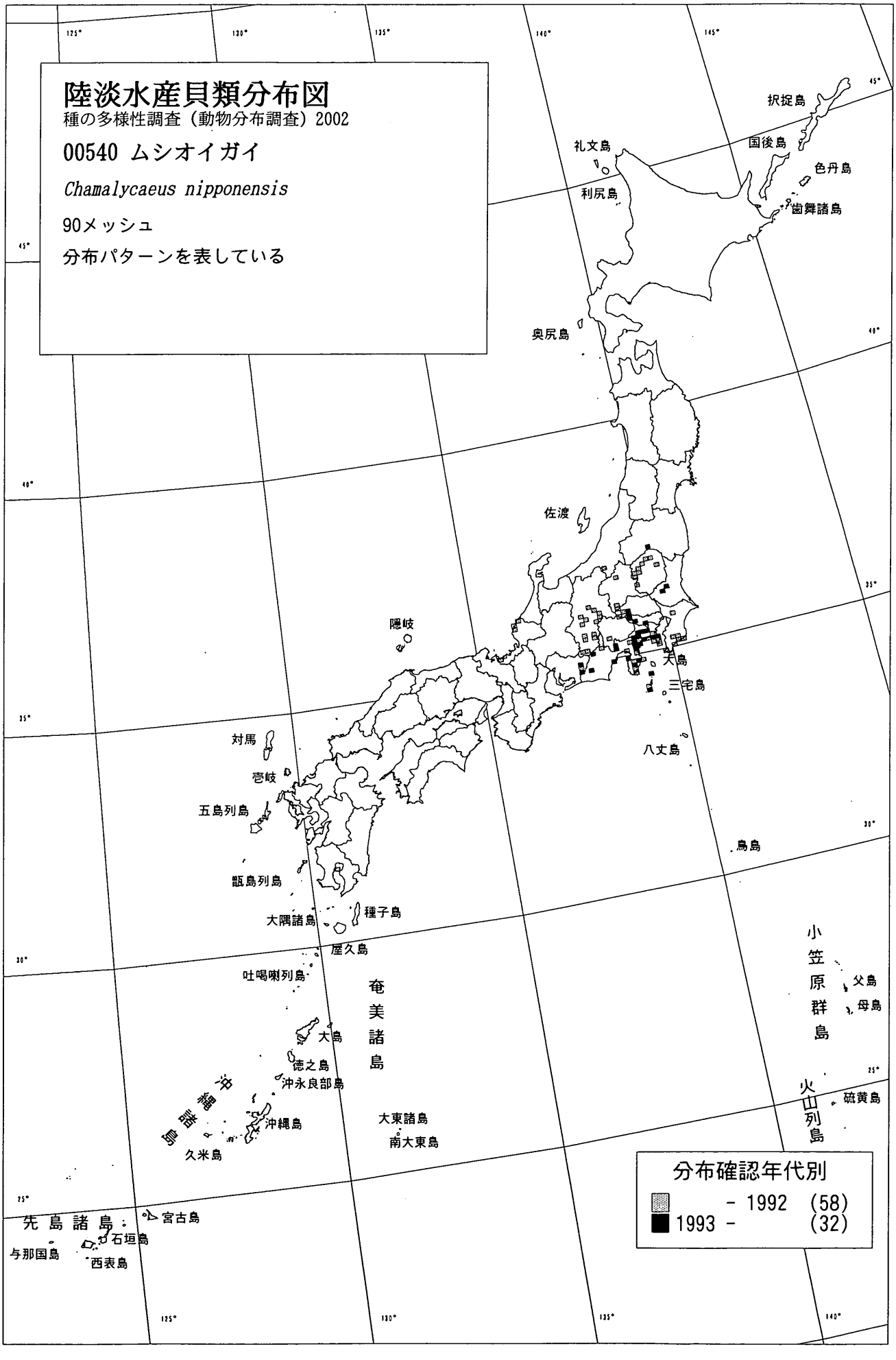
陸淡水産貝類分布図
種の多様性調査（動物分布調査）2002
00540 ムシオイガイ
Chamalycaeus nipponensis
90メッシュ
分布パターンを表している
択捉島
国後島
色丹島
歯舞諸島
礼文島
利尻島
奥尻島
佐渡
隠岐
大島
三宅島
八丈島
対馬
壱岐
五島列島
甑島列島
大隅諸島
種子島
屋久島
吐噶喇列島
奄美諸島
大島
徳之島
沖永良部島
沖縄諸島
沖縄島
久米島
大東諸島
南大東島
鳥島
小笠原群島
父島
母島
火山列島
硫黄島
先島諸島
宮古島
石垣島
与那国島
西表島
分布確認年代別
- 1992 (58)
1993 - (32)

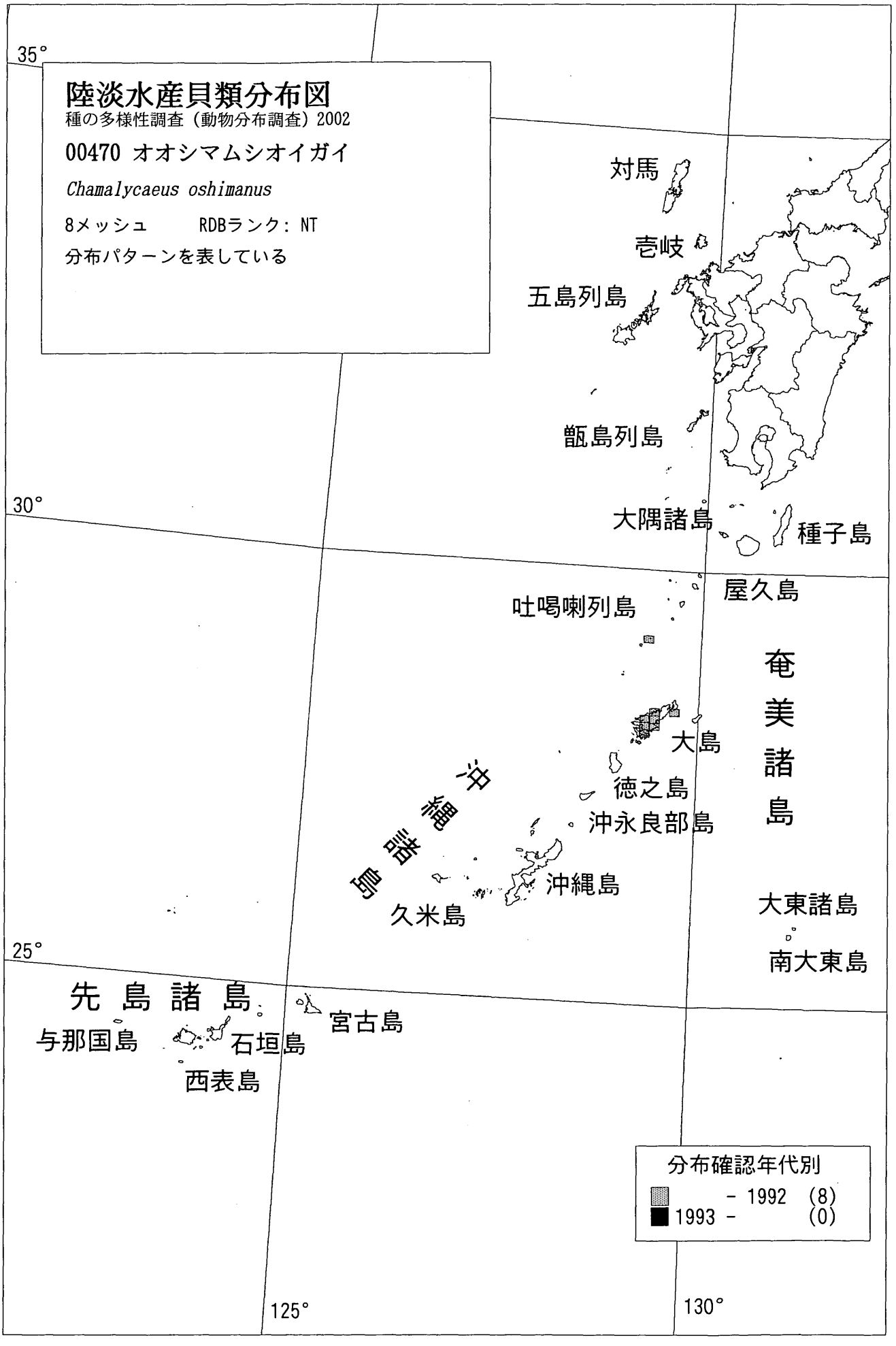
陸淡水産貝類分布図
種の多様性調査（動物分布調査）2002
00470 オオシマムシオイガイ
Chamalycaeus oshimanus
8メッシュ　RDBランク：NT
分布パターンを表している
35°
30°
25°
125°
130°
対馬
壱岐
五島列島
甑島列島
大隅諸島
種子島
屋久島
吐噶喇列島
奄美諸島
大島
徳之島
沖永良部島
沖縄諸島
沖縄島
久米島
大東諸島
南大東島
先島諸島
宮古島
与那国島
石垣島
西表島
分布確認年代別
- 1992 (8)
1993 - (0)

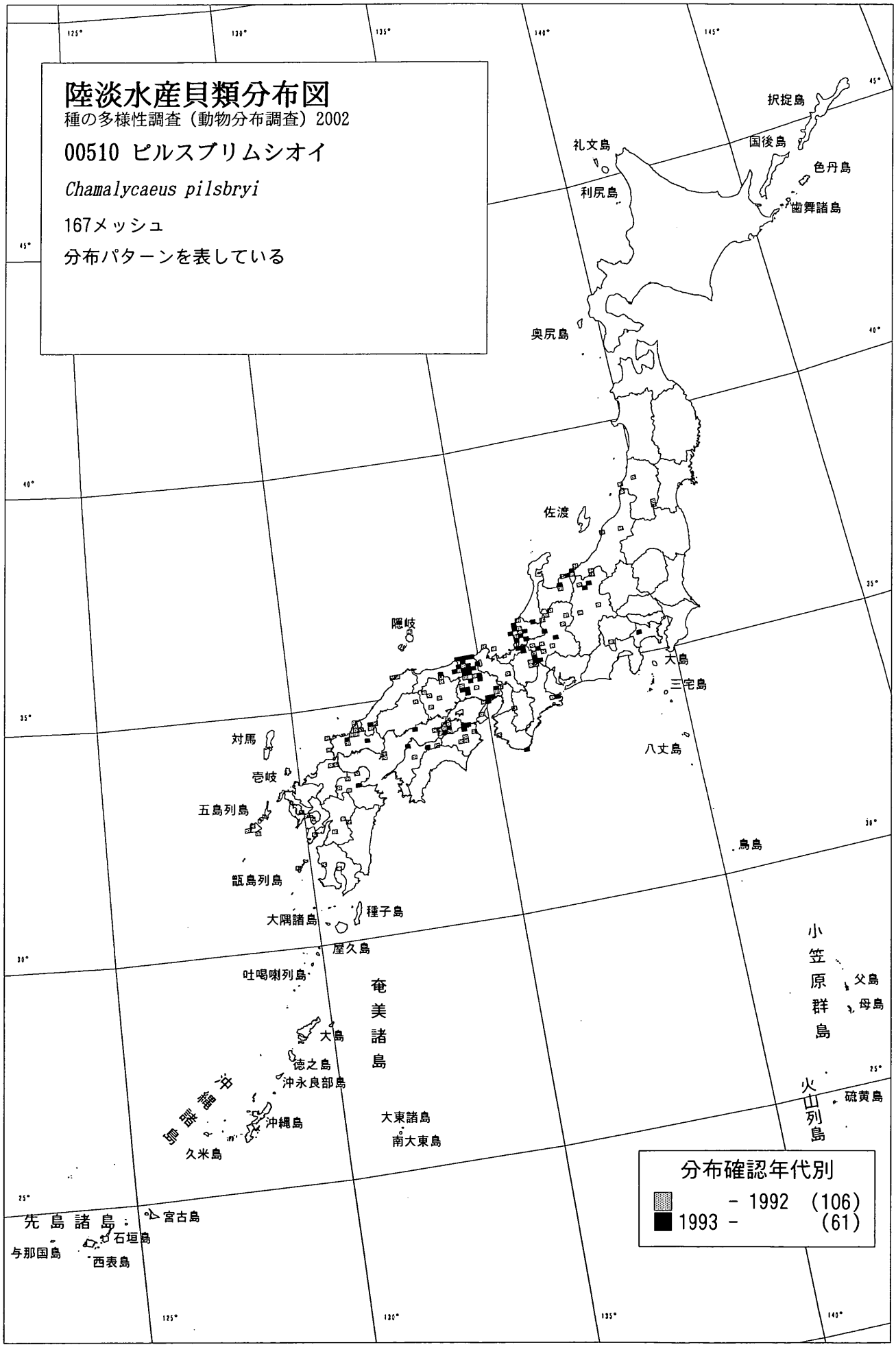
陸淡水産貝類分布図
種の多様性調査（動物分布調査）2002
00510 ピルスブリムシオイ
Chamalycaeus pilsbryi
167メッシュ
分布パターンを表している
択捉島
国後島
色丹島
歯舞諸島
礼文島
利尻島
奥尻島
佐渡
隠岐
大島
三宅島
八丈島
鳥島
対馬
壱岐
五島列島
甑島列島
大隅諸島
種子島
屋久島
吐噶喇列島
奄美諸島
大島
徳之島
沖永良部島
沖縄島
久米島
大東諸島
南大東島
小笠原群島
父島
母島
火山列島
硫黄島
先島諸島
宮古島
石垣島
与那国島
西表島
分布確認年代別
- 1992 (106)
1993 - (61)

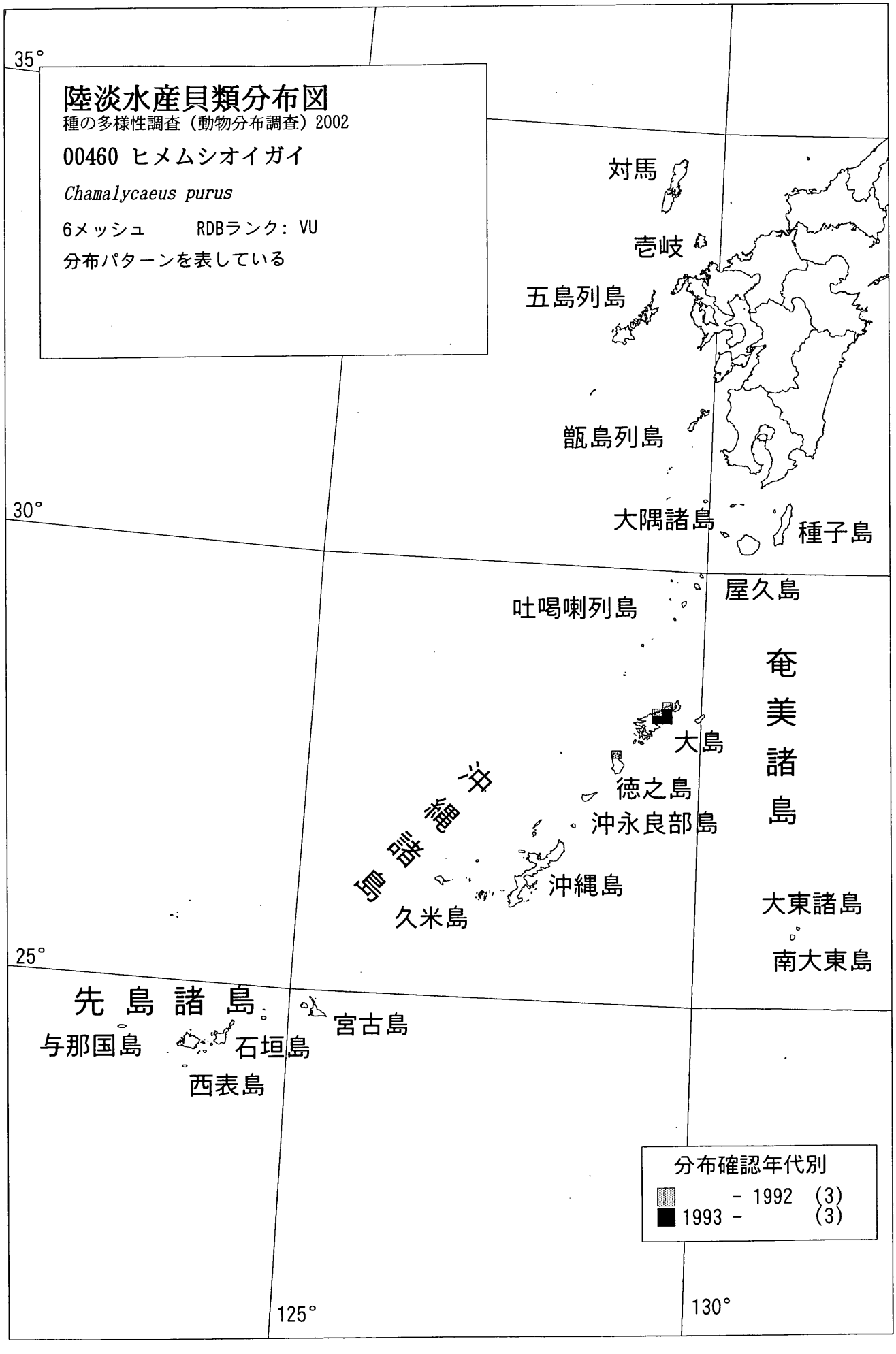
陸淡水産貝類分布図
種の多様性調査（動物分布調査）2002
00460 ヒメムシオイガイ
Chamalycaeus purus
6メッシュ　RDBランク：VU
分布パターンを表している
35°
30°
25°
125°
130°
対馬
壱岐
五島列島
甑島列島
大隅諸島
種子島
屋久島
吐噶喇列島
奄美諸島
大島
徳之島
沖永良部島
沖縄諸島
沖縄島
久米島
大東諸島
南大東島
先島諸島
宮古島
与那国島
石垣島
西表島
分布確認年代別
- 1992 (3)
1993 - (3)

陸淡水産貝類分布図
種の多様性調査（動物分布調査）2002
00520 サツマムシオイガイ
Chamalycaeus satsumanus
121メッシュ
分布パターンを表している
種レベルの分布情報、及び4亜種の分布情報を含む。
択捉島
国後島
色丹島
歯舞諸島
礼文島
利尻島
奥尻島
佐渡
隠岐
大島
三宅島
八丈島
鳥島
対馬
壱岐
五島列島
甑島列島
大隅諸島
種子島
屋久島
吐噶喇列島
奄美諸島
大島
徳之島
沖永良部島
沖縄諸島
沖縄島
久米島
大東諸島
南大東島
小笠原群島
父島
母島
火山列島
硫黄島
先島諸島
宮古島
石垣島
与那国島
西表島
分布確認年代別
- 1992 (78)
1993 - (43)

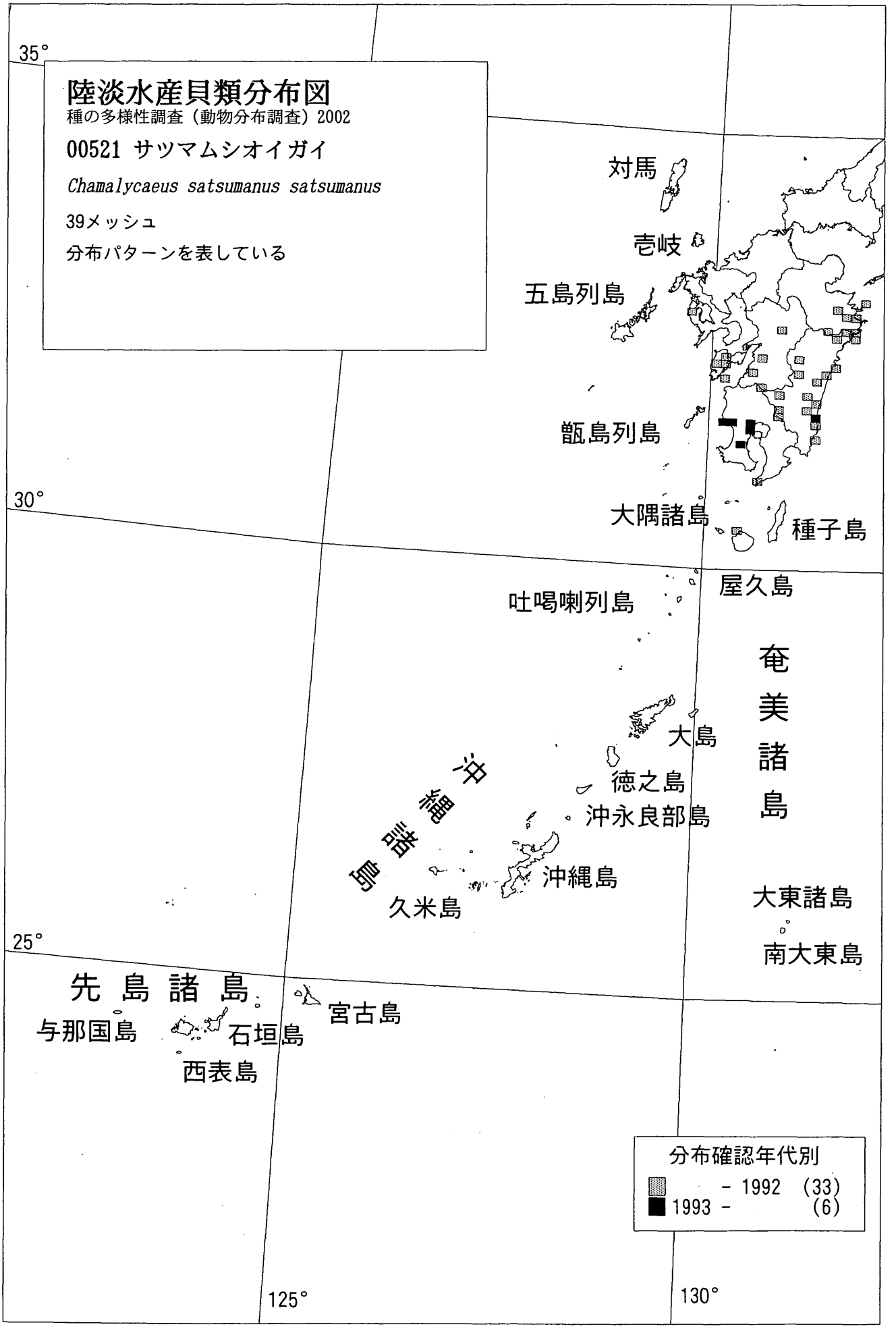
陸淡水産貝類分布図
種の多様性調査（動物分布調査）2002
00521 サツマムシオイガイ
Chamalycaeus satsumanus satsumanus
39メッシュ
分布パターンを表している
35°
30°
25°
125°
130°
対馬
壱岐
五島列島
甑島列島
大隅諸島
種子島
屋久島
吐噶喇列島
奄美諸島
大島
徳之島
沖永良部島
沖縄諸島
沖縄島
久米島
大東諸島
南大東島
先島諸島
宮古島
与那国島
石垣島
西表島
分布確認年代別
- 1992 (33)
1993 - (6)

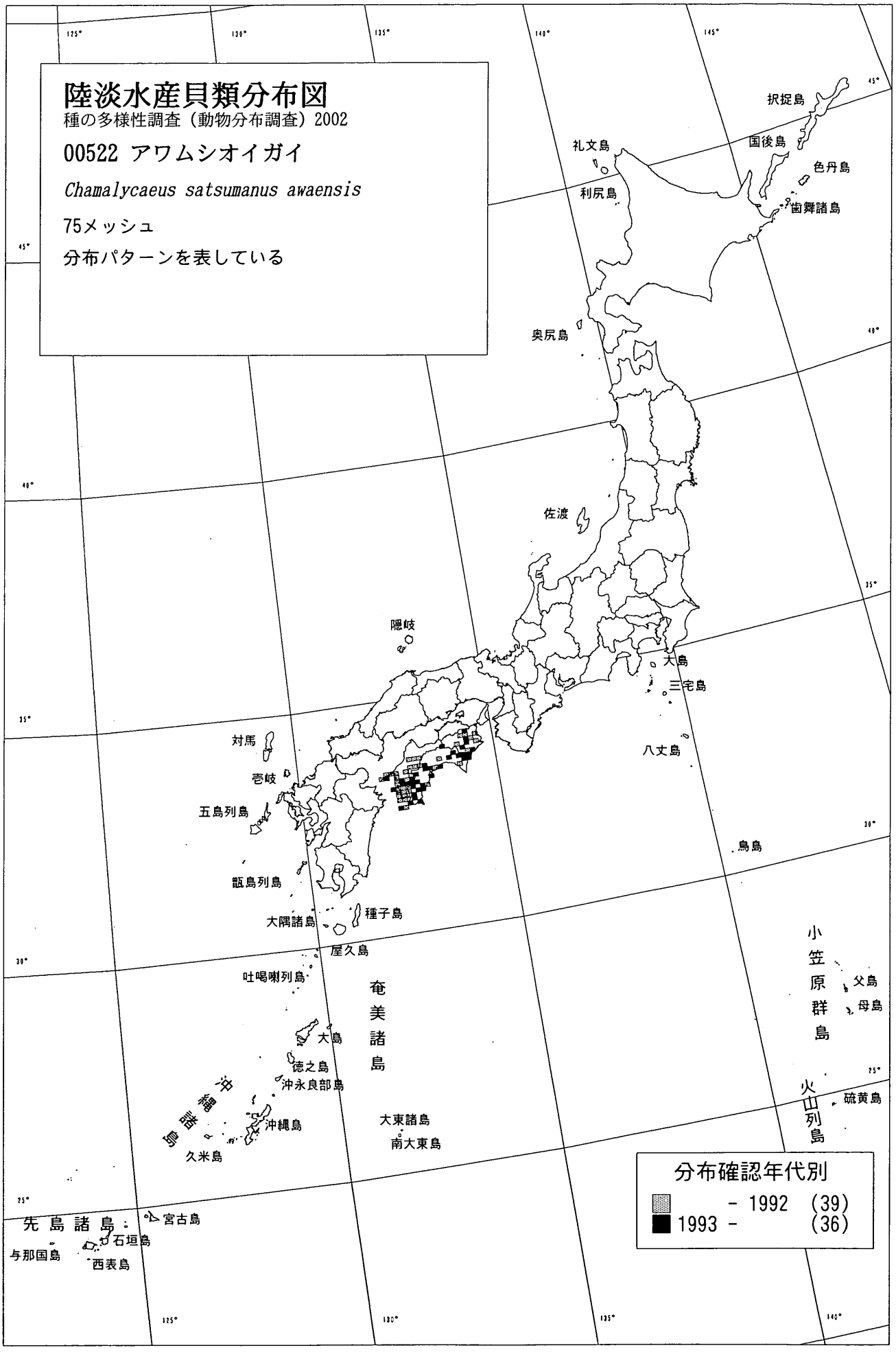
陸淡水産貝類分布図
種の多様性調査（動物分布調査）2002
00522 アワムシオイガイ
Chamalycaeus satsumanus awaensis
75メッシュ
分布パターンを表している
択捉島
国後島
色丹島
歯舞諸島
礼文島
利尻島
奥尻島
佐渡
隠岐
大島
三宅島
八丈島
鳥島
対馬
壱岐
五島列島
甑島列島
大隅諸島
種子島
屋久島
吐噶喇列島
奄美諸島
大島
徳之島
沖永良部島
沖縄諸島
沖縄島
久米島
大東諸島
南大東島
小笠原群島
父島
母島
火山列島
硫黄島
先島諸島
宮古島
石垣島
与那国島
西表島
分布確認年代別
- 1992 (39)
1993 - (36)

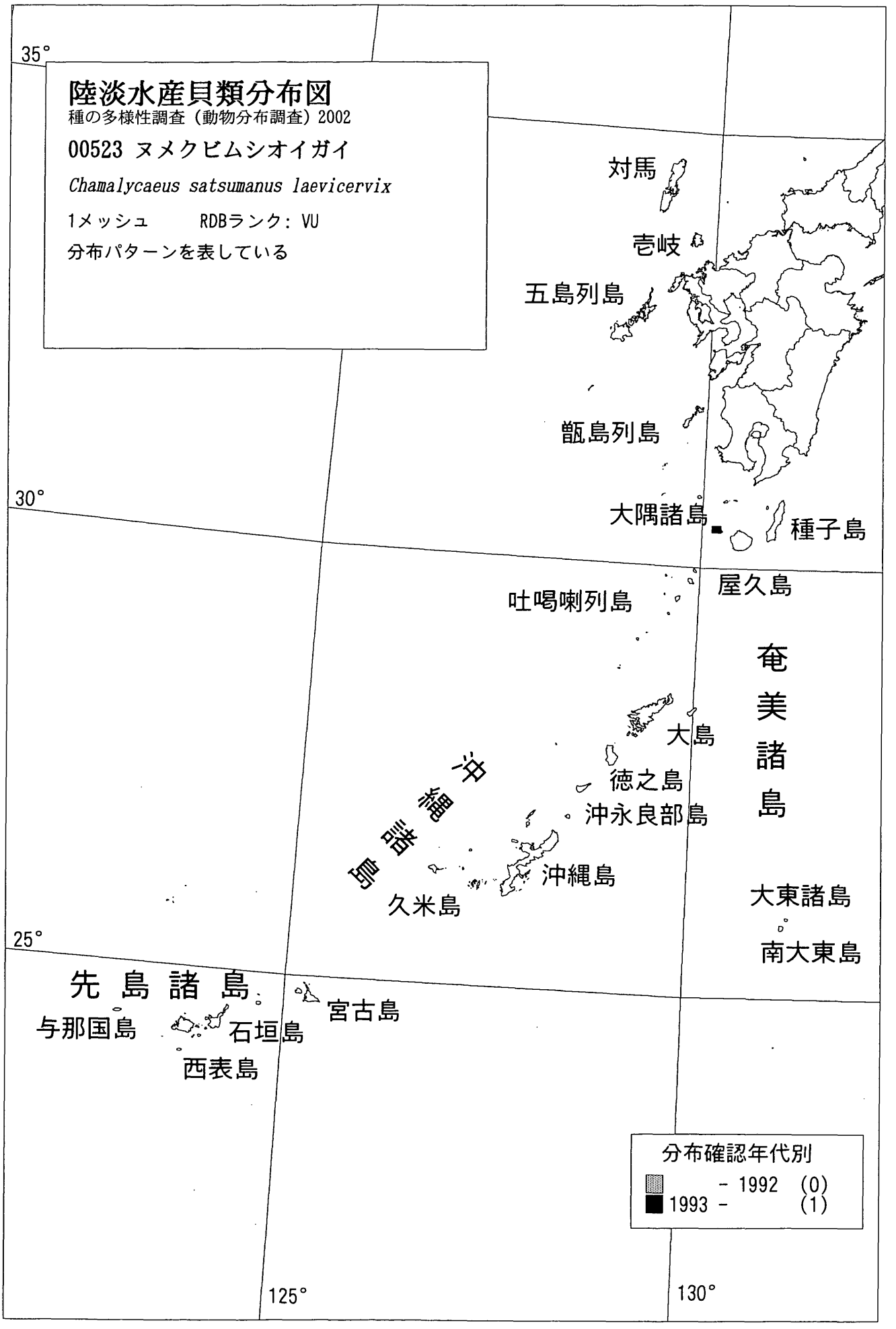
陸淡水産貝類分布図
種の多様性調査（動物分布調査）2002
00523 ヌメクビムシオイガイ
Chamalycaeus satsumanus laevicervix
1メッシュ　RDBランク：VU
分布パターンを表している
35°
30°
25°
125°
130°
対馬
壱岐
五島列島
甑島列島
大隅諸島
種子島
屋久島
吐噶喇列島
奄美諸島
大島
徳之島
沖永良部島
沖縄諸島
沖縄島
久米島
大東諸島
南大東島
先島諸島
宮古島
与那国島
石垣島
西表島
分布確認年代別
- 1992 (0)
1993 - (1)

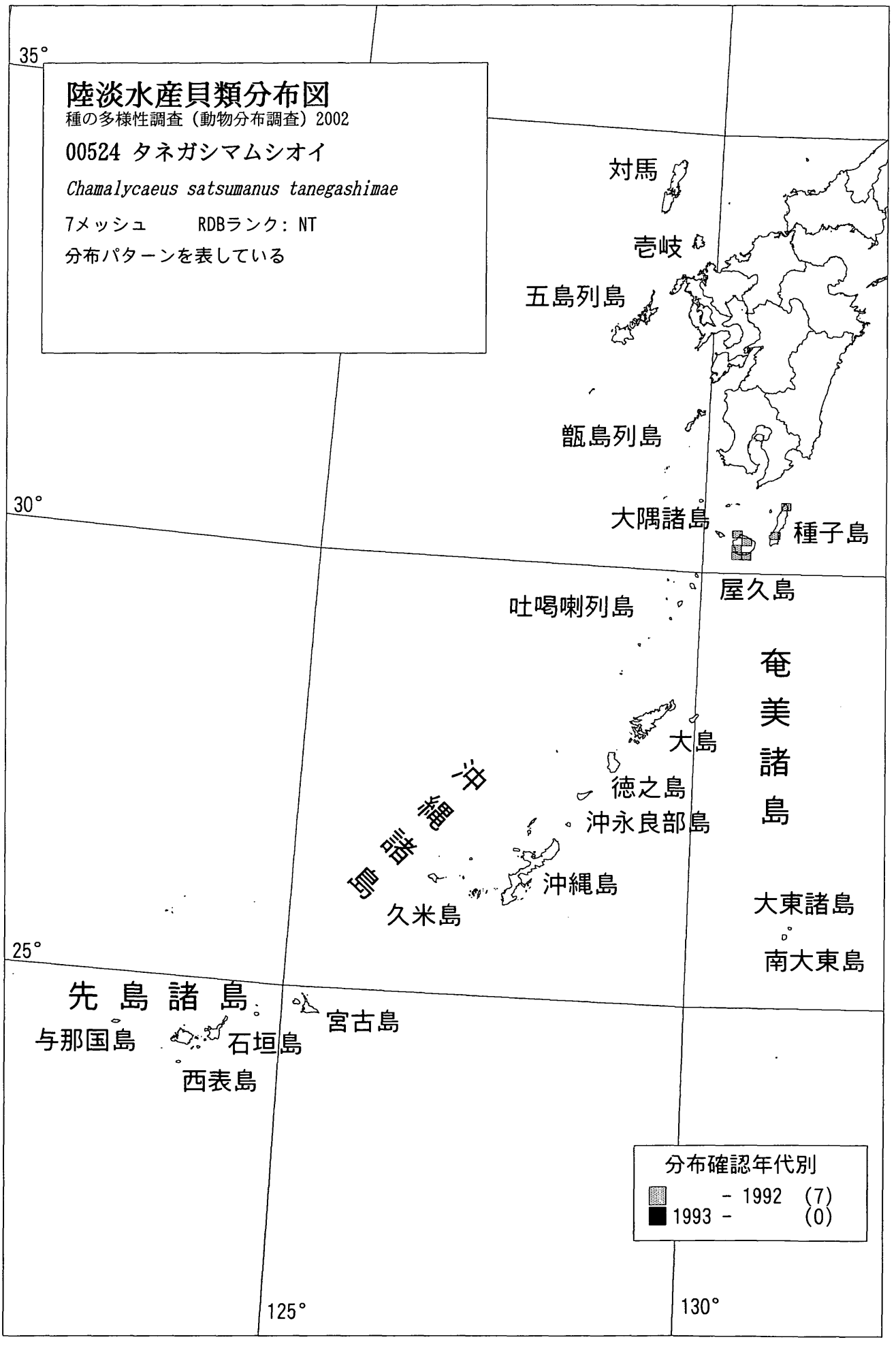
陸淡水産貝類分布図
種の多様性調査（動物分布調査）2002
00524 タネガシマムシオイ
Chamalycaeus satsumanus tanegashimae
7メッシュ　RDBランク：NT
分布パターンを表している
35°
30°
25°
125°
130°
対馬
壱岐
五島列島
甑島列島
大隅諸島
種子島
屋久島
吐噶喇列島
奄美諸島
大島
徳之島
沖永良部島
沖縄諸島
沖縄島
久米島
大東諸島
南大東島
先島諸島
宮古島
与那国島
石垣島
西表島
分布確認年代別
- 1992 (7)
1993 - (0)

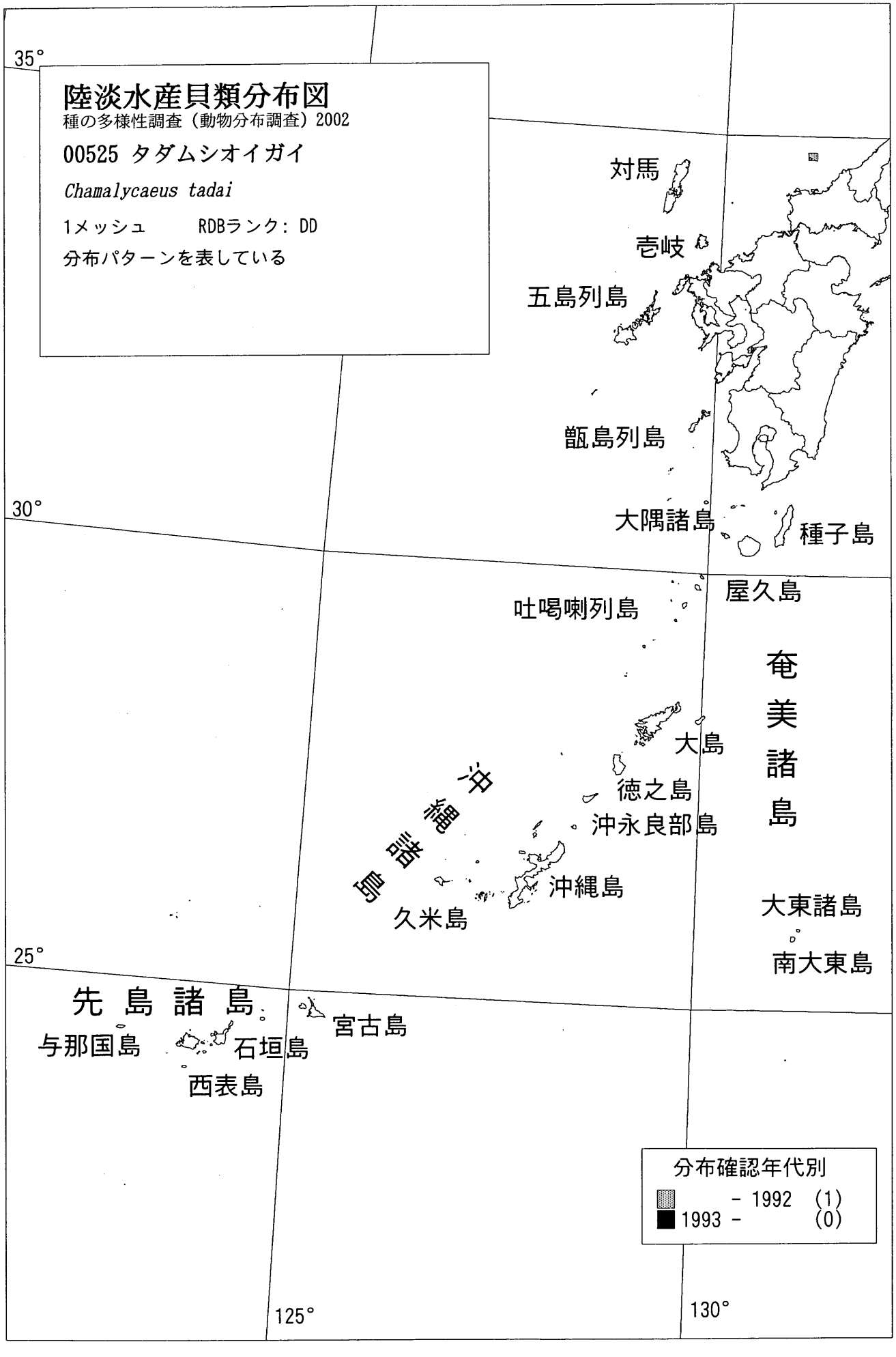
陸淡水産貝類分布図
種の多様性調査（動物分布調査）2002
00525 タダムシオイガイ
Chamalycaeus tadai
1メッシュ　RDBランク：DD
分布パターンを表している
35°
30°
25°
125°
130°
対馬
壱岐
五島列島
甑島列島
大隅諸島
種子島
屋久島
吐噶喇列島
奄美諸島
大島
徳之島
沖永良部島
沖縄諸島
沖縄島
久米島
大東諸島
南大東島
先島諸島
宮古島
与那国島
石垣島
西表島
分布確認年代別
- 1992 (1)
1993 - (0)

陸淡水産貝類分布図
種の多様性調査（動物分布調査）2002
00560 オナガラムシオイガイ
Chamalycaeus takahashii
8メッシュ　RDBランク：CR+EN
分布パターンを表している
35°
30°
25°
125°
130°
対馬
壱岐
五島列島
甑島列島
大隅諸島
種子島
屋久島
吐噶喇列島
奄美諸島
大島
徳之島
沖永良部島
沖縄諸島
沖縄島
久米島
大東諸島
南大東島
先島諸島
宮古島
与那国島
石垣島
西表島
分布確認年代別
- 1992 (8)
1993 - (0)

陸淡水産貝類分布図
種の多様性調査（動物分布調査）2002
00480 トクノシマムシオイガイ
Chamalycaeus tokunoshimanus
8メッシュ
分布パターンを表している
種レベルの分布情報、及び2亜種の分布情報を含む。
35°
30°
25°
125°
130°
対馬
壱岐
五島列島
甑島列島
大隅諸島
種子島
屋久島
吐噶喇列島
奄美諸島
大島
徳之島
沖永良部島
沖縄諸島
沖縄島
久米島
大東諸島
南大東島
先島諸島
宮古島
与那国島
石垣島
西表島
分布確認年代別
- 1992 (3)
1993 - (5)

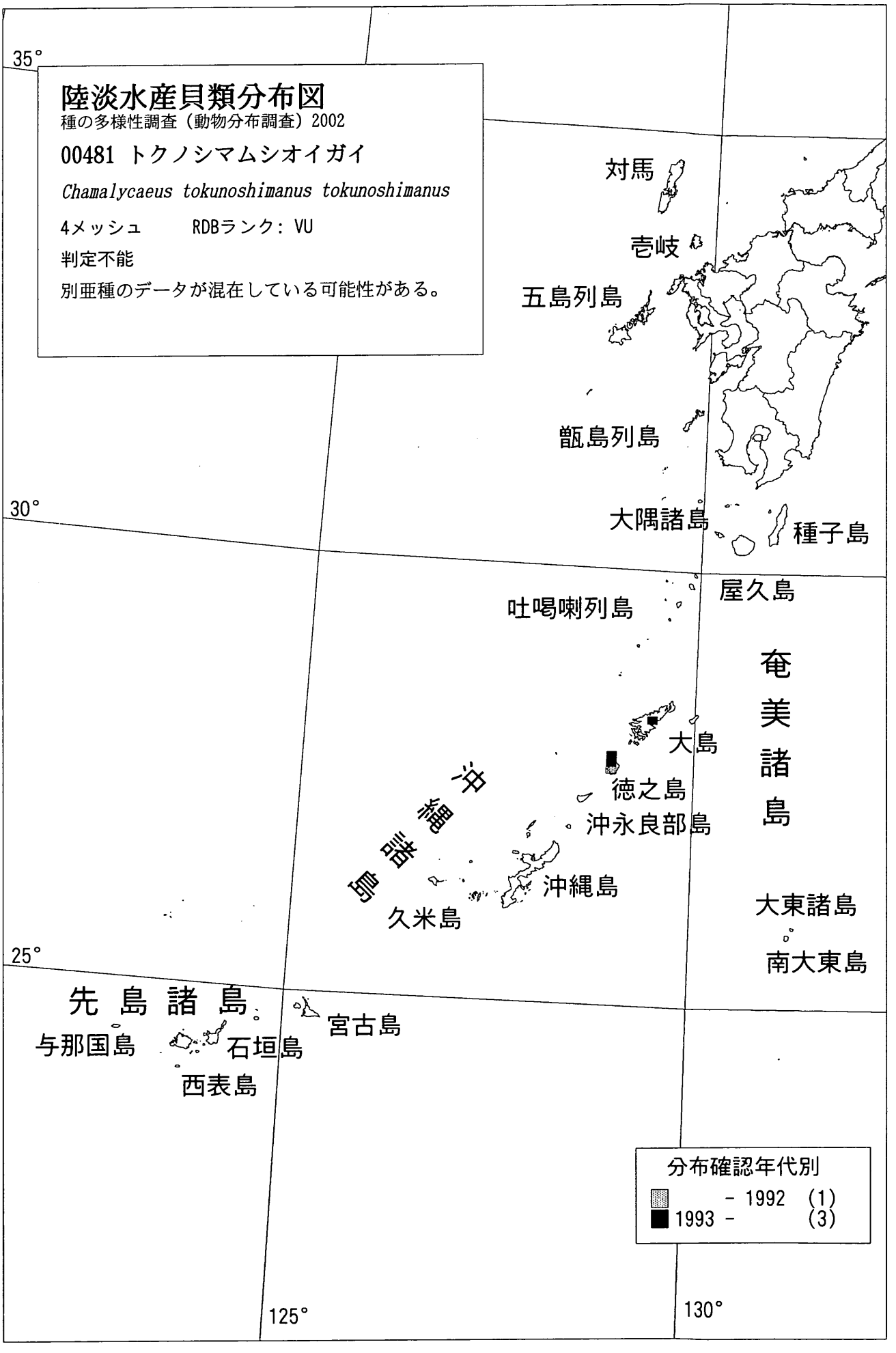

陸淡水産貝類分布図

種の多様性調査（動物分布調査）2002

00481 トクノシマムシオイガイ

Chamalycaeus tokunoshimanus tokunoshimanus

4メッシュ　　RDBランク：VU

判定不能

別亜種のデータが混在している可能性がある。

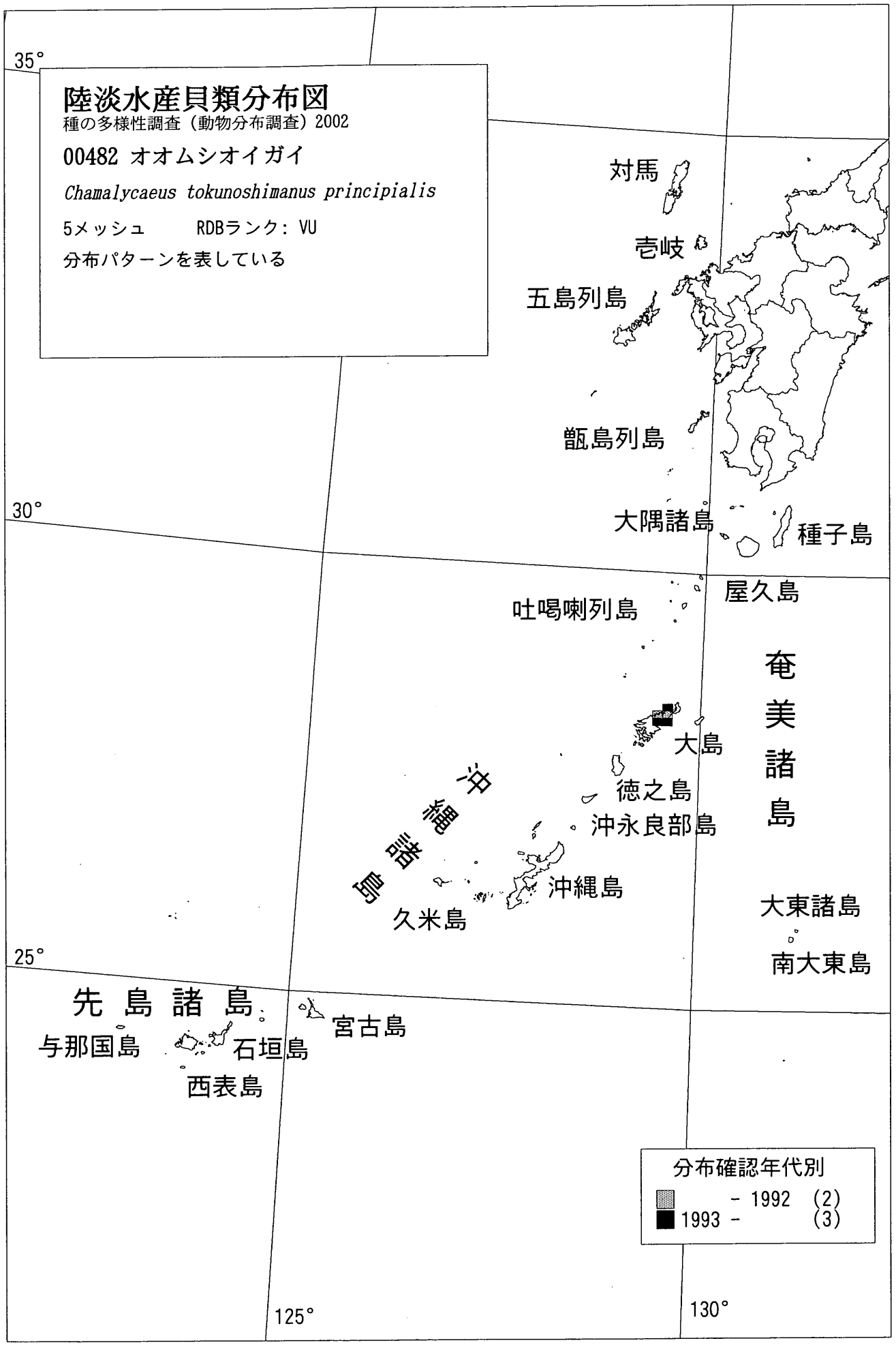
陸淡水産貝類分布図
種の多様性調査（動物分布調査）2002
00482 オオムシオイガイ
Chamalycaeus tokunoshimanus principialis
5メッシュ　RDBランク：VU
分布パターンを表している
35°
30°
25°
125°
130°
対馬
壱岐
五島列島
甑島列島
大隅諸島
種子島
屋久島
吐噶喇列島
奄美諸島
大島
徳之島
沖永良部島
沖縄諸島
沖縄島
久米島
大東諸島
南大東島
先島諸島
宮古島
与那国島
石垣島
西表島
分布確認年代別
- 1992 (2)
1993 - (3)

陸淡水産貝類分布図
種の多様性調査（動物分布調査）2002
07390 ツシマムシオイガイ
Chamalycaeus tsushimanus
3メッシュ　RDBランク：NT
分布パターンを表している
35°
30°
25°
125°
130°
対馬
壱岐
五島列島
甑島列島
大隅諸島
種子島
屋久島
吐噶喇列島
奄美諸島
大島
徳之島
沖永良部島
沖縄諸島
沖縄島
久米島
大東諸島
南大東島
先島諸島
宮古島
与那国島
石垣島
西表島
分布確認年代別
- 1992 (3)
1993 - (0)

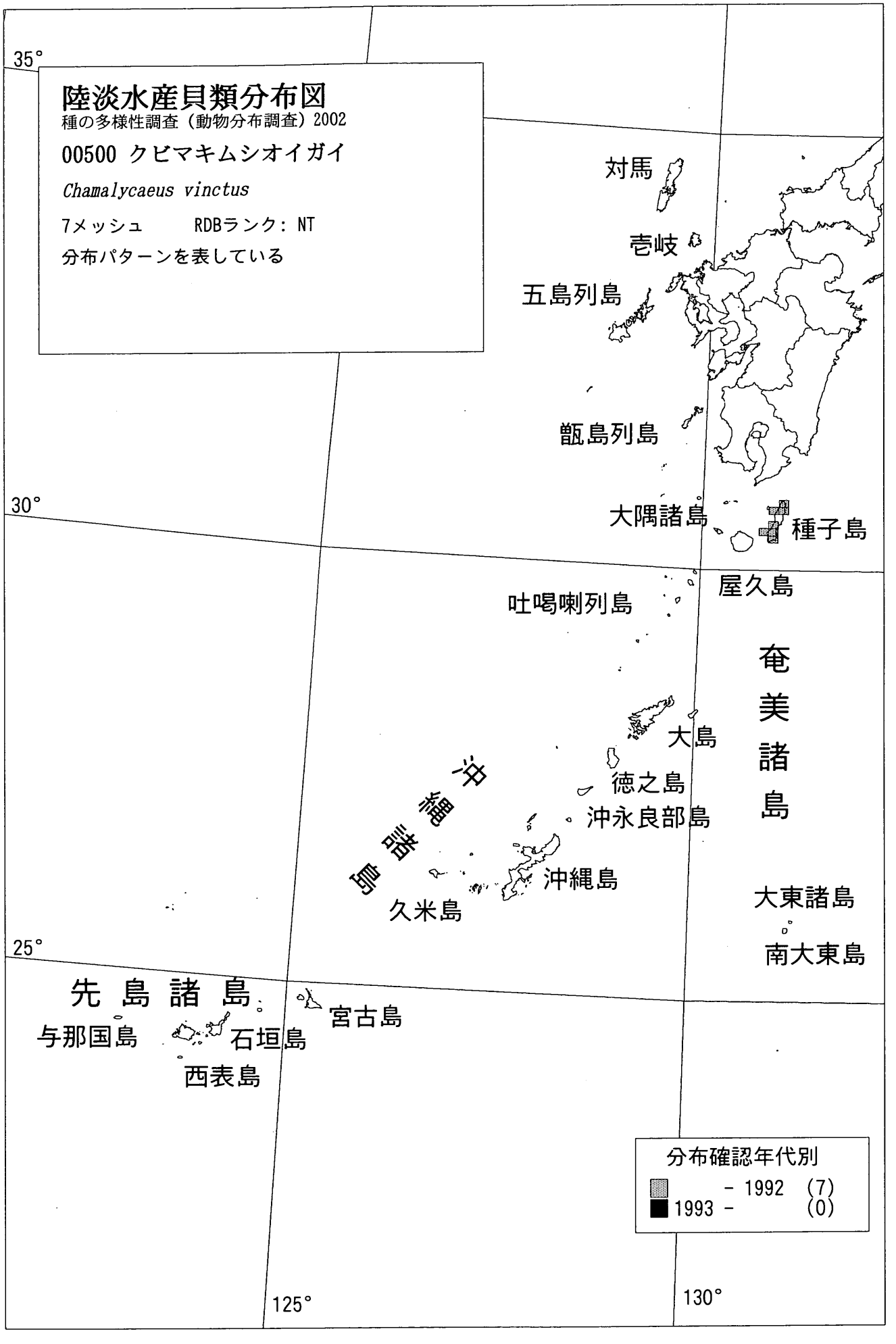
陸淡水産貝類分布図
種の多様性調査（動物分布調査）2002
00500 クビマキムシオイガイ
Chamalycaeus vinctus
7メッシュ　RDBランク：NT
分布パターンを表している
35°
30°
25°
125°
130°
対馬
壱岐
五島列島
甑島列島
大隅諸島
種子島
屋久島
吐噶喇列島
奄美諸島
大島
徳之島
沖永良部島
沖縄諸島
沖縄島
久米島
大東諸島
南大東島
先島諸島
宮古島
与那国島
石垣島
西表島
分布確認年代別
- 1992 (7)
1993 - (0)

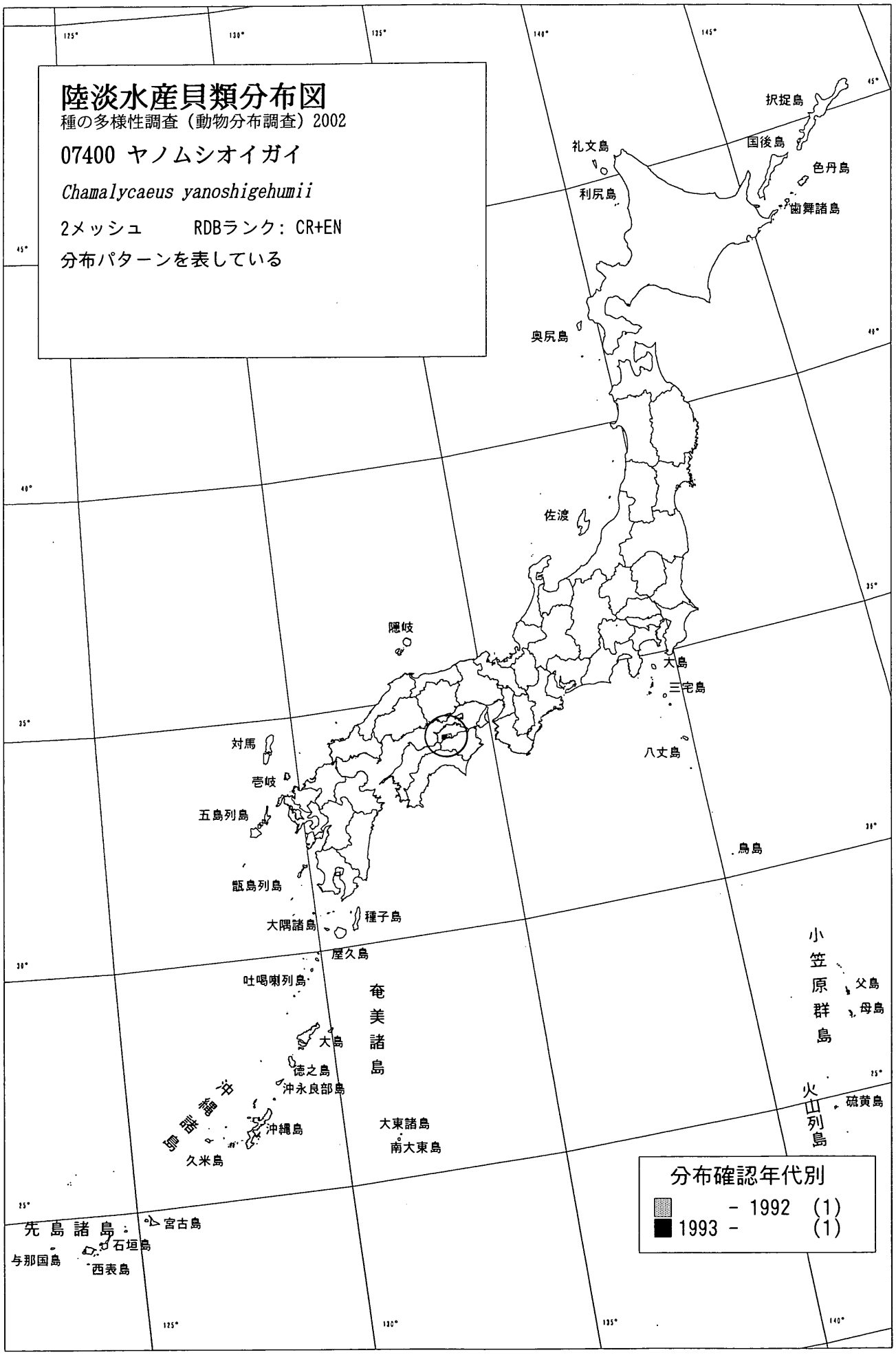
陸淡水産貝類分布図
種の多様性調査（動物分布調査）2002
07400 ヤノムシオイガイ
Chamalycaeus yanoshigehumii
2メッシュ　RDBランク：CR+EN
分布パターンを表している
択捉島
国後島
色丹島
歯舞諸島
礼文島
利尻島
奥尻島
佐渡
隠岐
大島
三宅島
八丈島
鳥島
対馬
壱岐
五島列島
甑島列島
大隅諸島
種子島
屋久島
吐噶喇列島
奄美諸島
大島
徳之島
沖永良部島
沖縄諸島
沖縄島
久米島
大東諸島
南大東島
小笠原群島
父島
母島
火山列島
硫黄島
先島諸島
宮古島
石垣島
与那国島
西表島
分布確認年代別
- 1992 (1)
1993 - (1)

陸淡水産貝類分布図
種の多様性調査（動物分布調査）2002
07410 コウツムシオイガイ
Cipangocharax akioi
12メッシュ　RDBランク：NT
分布パターンを表している
択捉島
国後島
色丹島
歯舞諸島
礼文島
利尻島
奥尻島
佐渡
隠岐
大島
三宅島
八丈島
鳥島
対馬
壱岐
五島列島
甑島列島
種子島
大隅諸島
屋久島
吐噶喇列島
奄美諸島
大島
徳之島
沖永良部島
沖縄島
久米島
大東諸島
南大東島
小笠原群島
父島
母島
火山列島
硫黄島
先島諸島
宮古島
石垣島
与那国島
西表島
分布確認年代別
- 1992 (9)
1993 - (3)

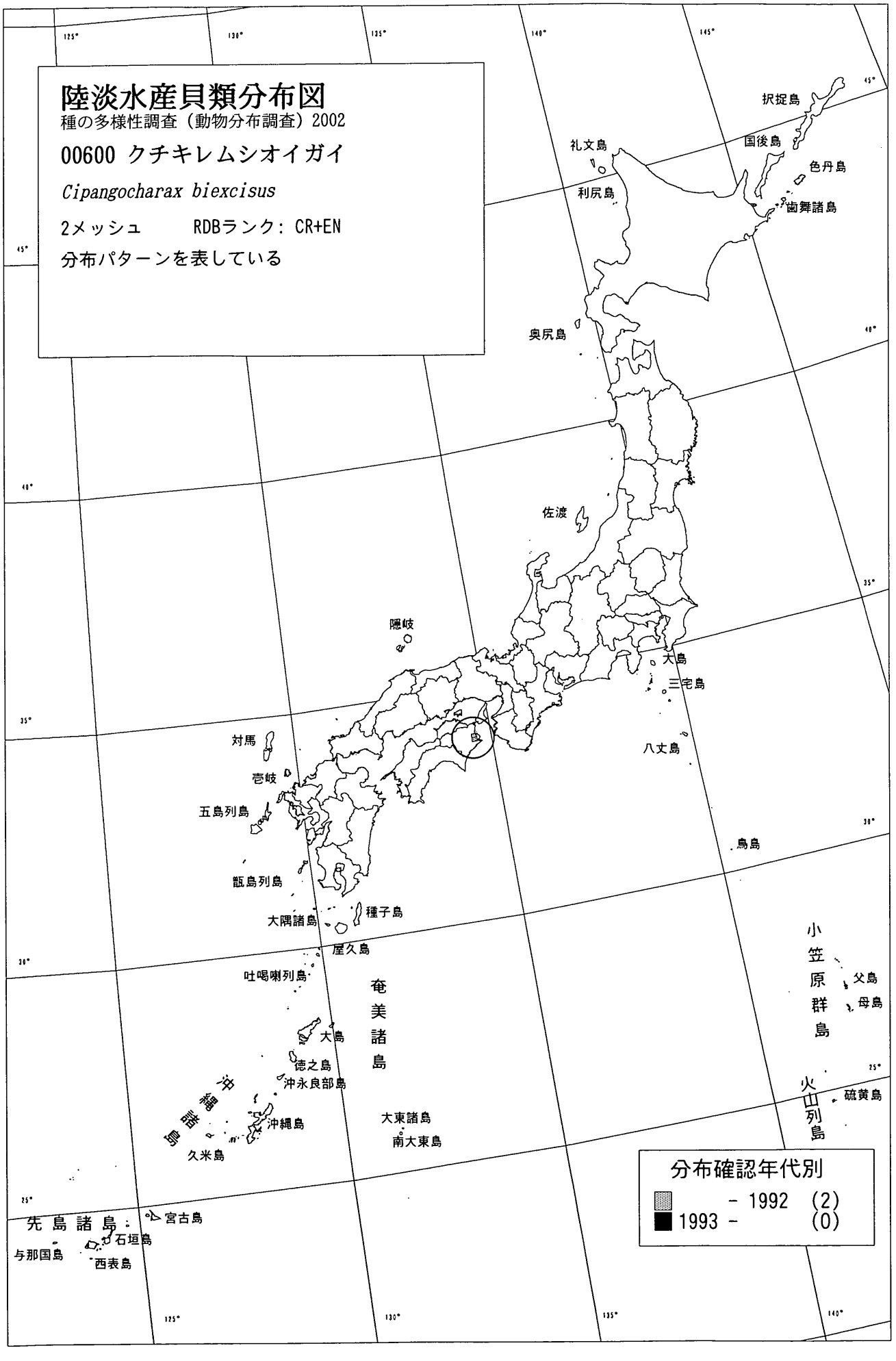
陸淡水産貝類分布図
種の多様性調査（動物分布調査）2002
00600 クチキレムシオイガイ
Cipangocharax biexcisus
2メッシュ　RDBランク：CR+EN
分布パターンを表している
択捉島
国後島
色丹島
歯舞諸島
礼文島
利尻島
奥尻島
佐渡
隠岐
大島
三宅島
八丈島
鳥島
対馬
壱岐
五島列島
甑島列島
種子島
大隅諸島
屋久島
吐噶喇列島
奄美諸島
大島
徳之島
沖永良部島
沖縄諸島
沖縄島
久米島
大東諸島
南大東島
小笠原群島
父島
母島
火山列島
硫黄島
先島諸島
宮古島
石垣島
与那国島
西表島
分布確認年代別
- 1992 (2)
1993 - (0)

陸淡水産貝類分布図
種の多様性調査（動物分布調査）2002
00620 トウゲンムシオイガイ
Cipangocharax kiuchii
1メッシュ　RDBランク：NT
分布パターンを表している
択捉島
国後島
色丹島
歯舞諸島
礼文島
利尻島
奥尻島
佐渡
隠岐
大島
三宅島
八丈島
鳥島
対馬
壱岐
五島列島
甑島列島
大隅諸島
種子島
屋久島
吐噶喇列島
奄美諸島
大島
徳之島
沖永良部島
沖縄諸島
沖縄島
久米島
大東諸島
南大東島
小笠原群島
父島
母島
火山列島
硫黄島
先島諸島
宮古島
石垣島
与那国島
西表島
分布確認年代別
- 1992 (0)
1993 - (1)

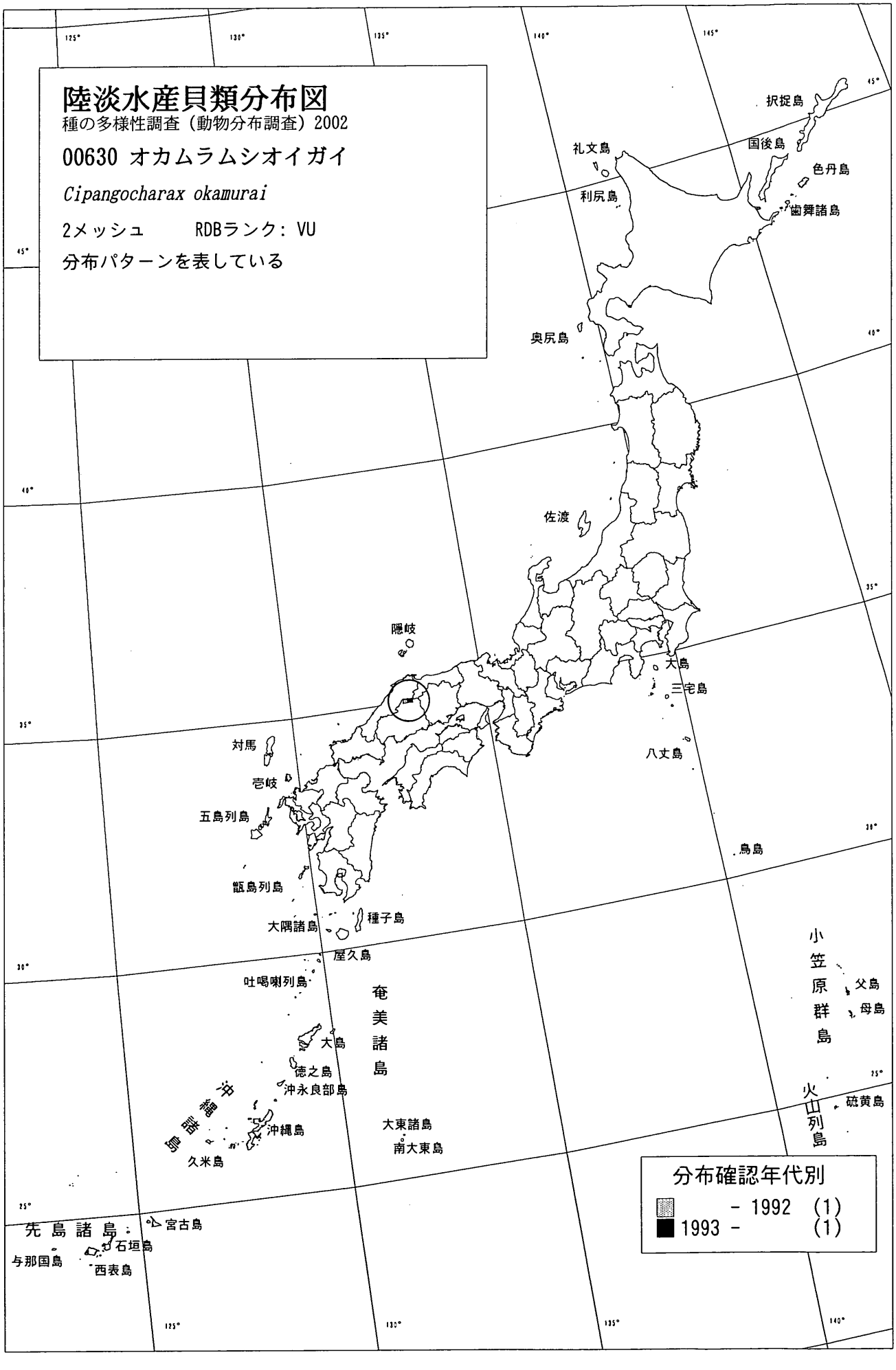
陸淡水産貝類分布図
種の多様性調査（動物分布調査）2002
00630 オカムラムシオイガイ
Cipangocharax okamurai
2メッシュ　　RDBランク：VU
分布パターンを表している
択捉島
国後島
色丹島
歯舞諸島
礼文島
利尻島
奥尻島
佐渡
隠岐
大島
三宅島
八丈島
鳥島
対馬
壱岐
五島列島
甑島列島
大隅諸島
種子島
屋久島
吐噶喇列島
奄美諸島
大島
徳之島
沖永良部島
沖縄諸島
沖縄島
久米島
大東諸島
南大東島
小笠原群島
父島
母島
火山列島
硫黄島
先島諸島：
宮古島
石垣島
与那国島
西表島
分布確認年代別
- 1992 (1)
1993 - (1)

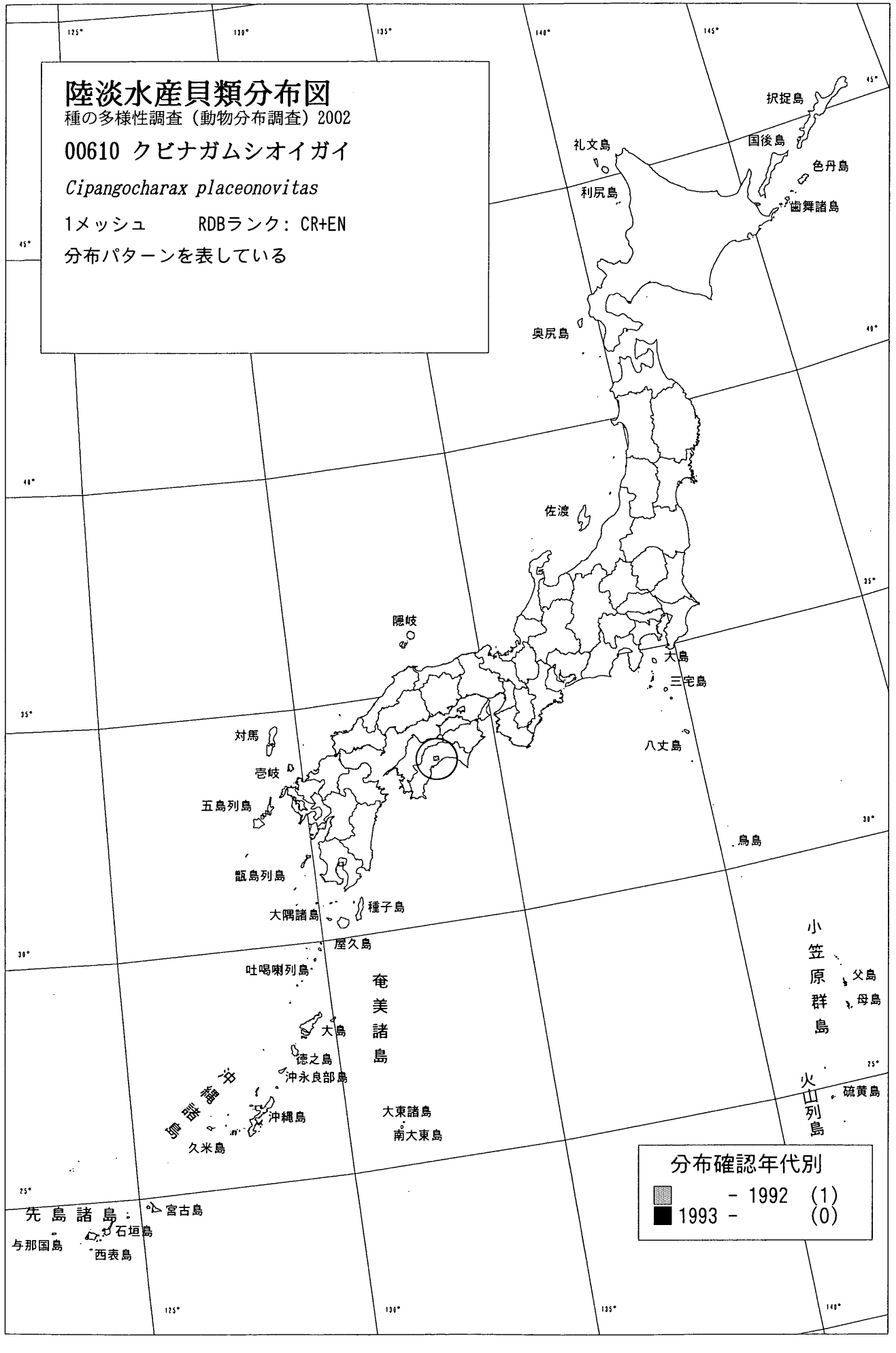
陸淡水産貝類分布図
種の多様性調査（動物分布調査）2002
00610 クビナガムシオイガイ
Cipangocharax placeonovitas
1メッシュ　RDBランク：CR+EN
分布パターンを表している
択捉島
国後島
色丹島
歯舞諸島
礼文島
利尻島
奥尻島
佐渡
隠岐
大島
三宅島
八丈島
鳥島
対馬
壱岐
五島列島
甑島列島
大隅諸島
種子島
屋久島
吐噶喇列島
奄美諸島
大島
徳之島
沖永良部島
沖縄諸島
沖縄諸島
久米島
大東諸島
南大東島
小笠原群島
父島
母島
火山列島
硫黄島
先島諸島：
宮古島
石垣島
与那国島
西表島
分布確認年代別
- 1992 (1)
1993 - (0)

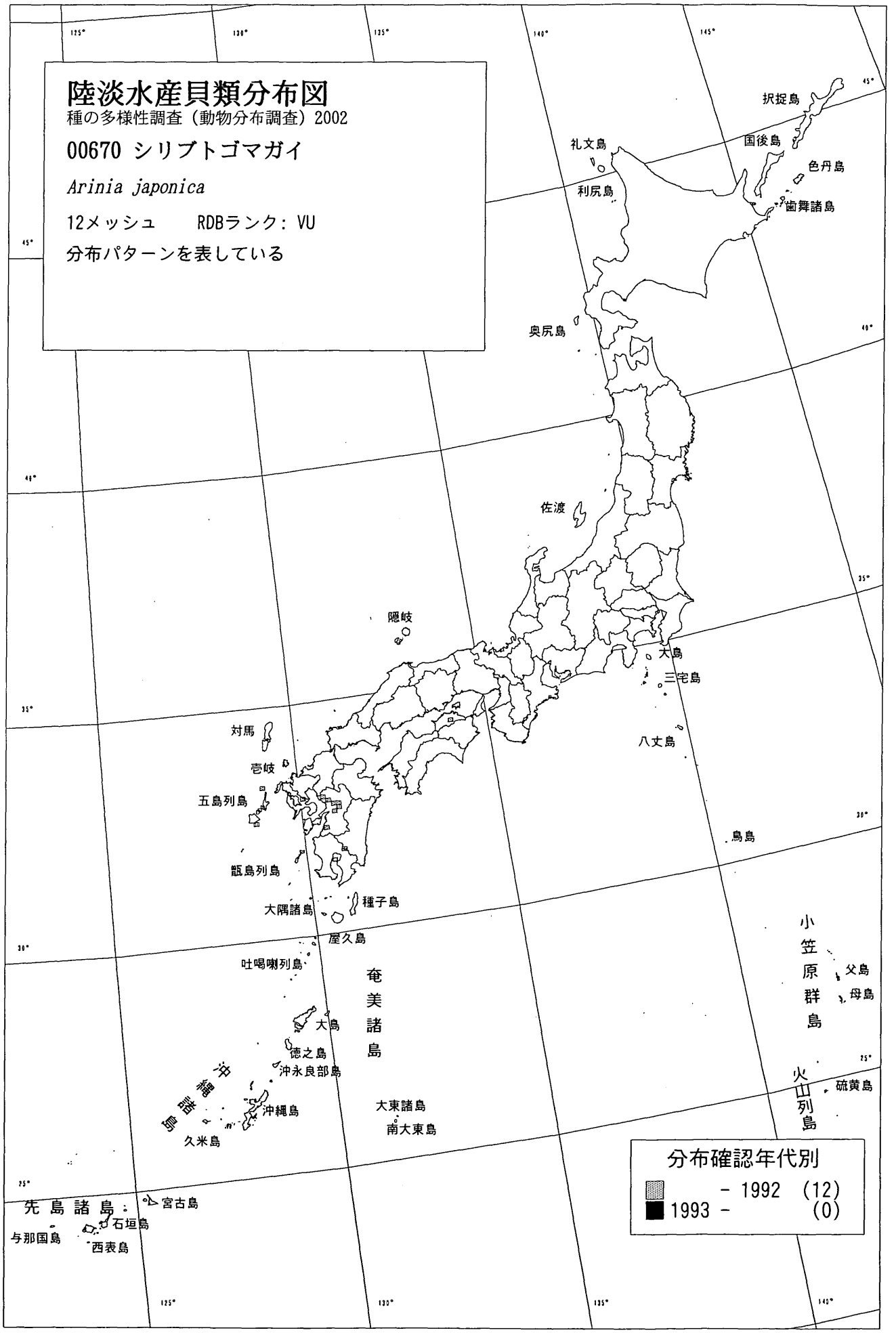
陸淡水産貝類分布図
種の多様性調査（動物分布調査）2002
00670 シリブトゴマガイ
Arinia japonica
12メッシュ　RDBランク：VU
分布パターンを表している
択捉島
国後島
色丹島
歯舞諸島
礼文島
利尻島
奥尻島
佐渡
隠岐
大島
三宅島
八丈島
鳥島
対馬
壱岐
五島列島
甑島列島
大隅諸島
種子島
屋久島
吐噶喇列島
奄美諸島
大島
徳之島
沖永良部島
沖縄諸島
沖縄島
久米島
大東諸島
南大東島
小笠原群島
父島
母島
火山列島
硫黄島
先島諸島
宮古島
石垣島
与那国島
西表島
分布確認年代別
- 1992 (12)
1993 - (0)

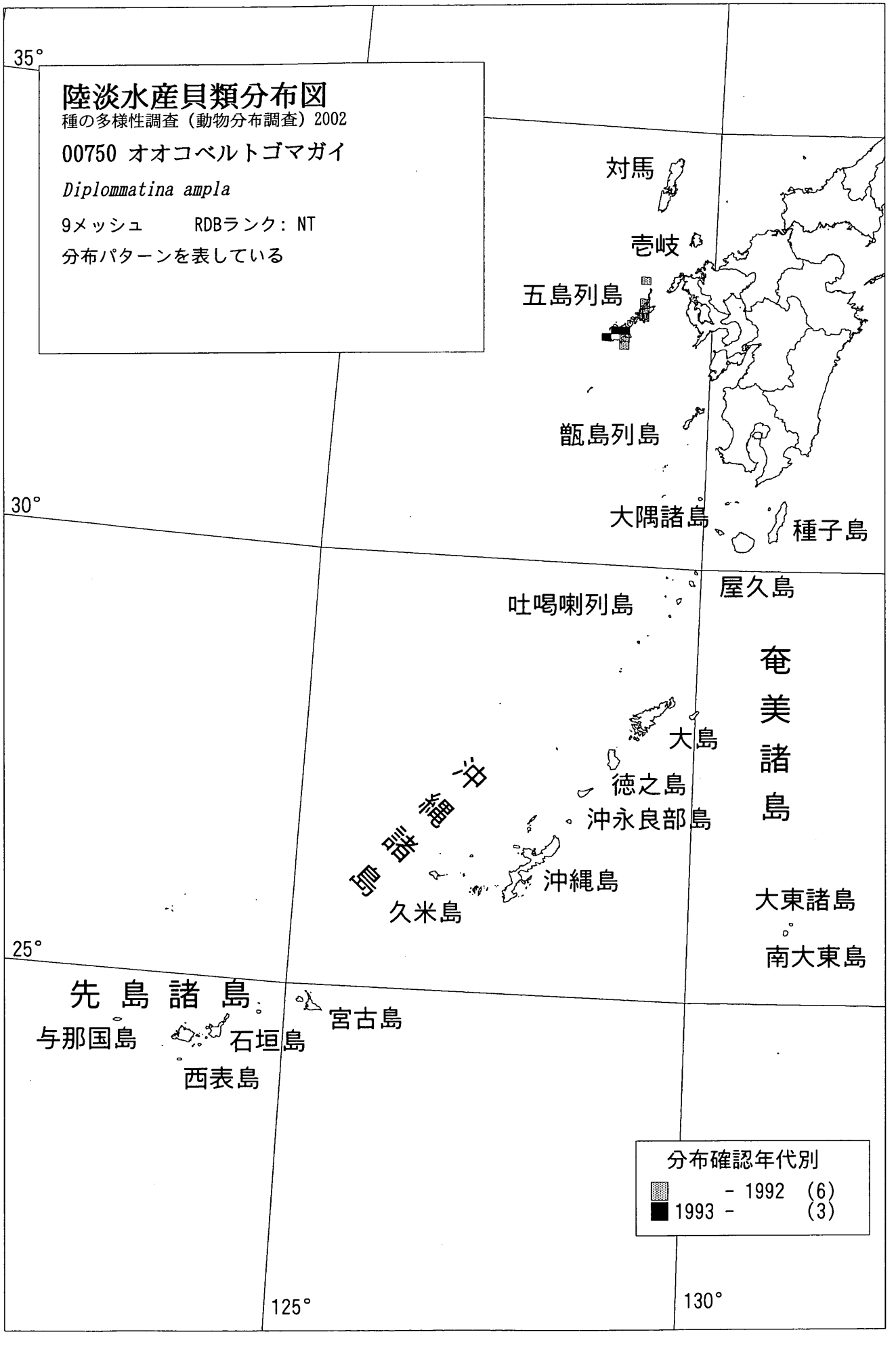
陸淡水産貝類分布図
種の多様性調査（動物分布調査）2002
00750 オオコベルトゴマガイ
Diplommatina ampla
9メッシュ　RDBランク：NT
分布パターンを表している
35°
30°
25°
125°
130°
対馬
壱岐
五島列島
甑島列島
大隅諸島
種子島
屋久島
吐噶喇列島
奄美諸島
大島
徳之島
沖永良部島
沖縄諸島
沖縄島
久米島
大東諸島
南大東島
先島諸島
宮古島
与那国島
石垣島
西表島
分布確認年代別
- 1992 (6)
1993 - (3)

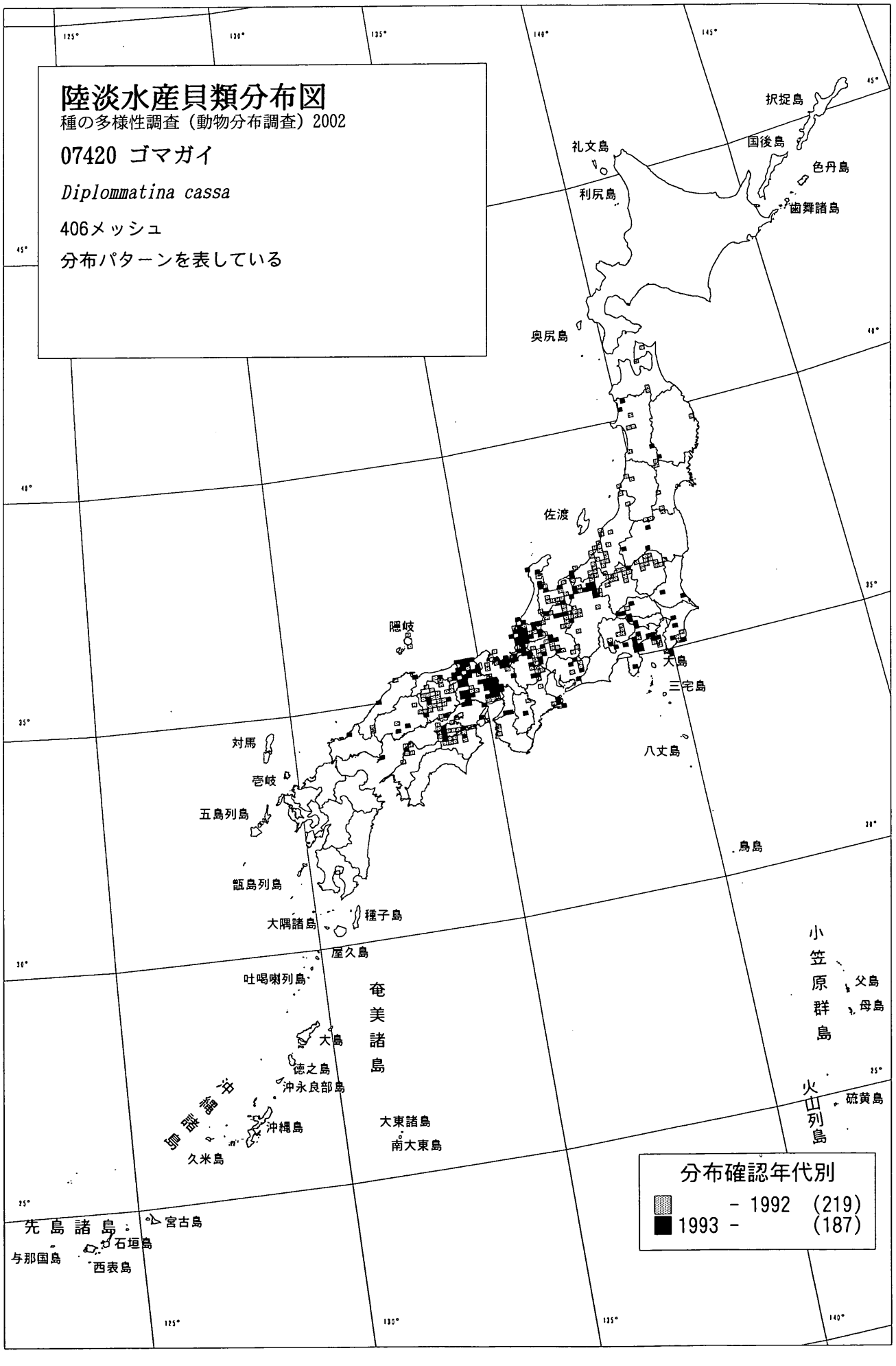
陸淡水産貝類分布図
種の多様性調査（動物分布調査）2002
07420 ゴマガイ
Diplommatina cassa
406メッシュ
分布パターンを表している
択捉島
国後島
色丹島
歯舞諸島
礼文島
利尻島
奥尻島
佐渡
隠岐
大島
三宅島
八丈島
鳥島
対馬
壱岐
五島列島
甑島列島
大隅諸島
種子島
屋久島
吐噶喇列島
奄美諸島
大島
徳之島
沖永良部島
沖縄諸島
沖縄島
久米島
大東諸島
南大東島
小笠原群島
父島
母島
火山列島
硫黄島
先島諸島
宮古島
石垣島
与那国島
西表島
分布確認年代別
- 1992 (219)
1993 - (187)

陸淡水産貝類分布図
種の多様性調査（動物分布調査）2002
07430 マルクチゴマガイ
Diplommatina circumstomata
10メッシュ　RDBランク：NT
分布パターンを表している
択捉島
国後島
色丹島
歯舞諸島
礼文島
利尻島
奥尻島
佐渡
隠岐
大島
三宅島
八丈島
鳥島
対馬
壱岐
五島列島
甑島列島
大隅諸島
種子島
屋久島
吐噶喇列島
奄美諸島
大島
徳之島
沖永良部島
沖縄諸島
沖縄島
久米島
大東諸島
南大東島
小笠原群島
父島
母島
火山列島
硫黄島
先島諸島
宮古島
石垣島
与那国島
西表島
分布確認年代別
- 1992 (4)
1993 - (6)

陸淡水産貝類分布図
種の多様性調査（動物分布調査）2002
00930 ダンジョゴマガイ
Diplommatina danzyonarum
2メッシュ　RDBランク：NT
分布パターンを表している
35°
30°
25°
125°
130°
対馬
壱岐
五島列島
甑島列島
大隅諸島
種子島
屋久島
吐噶喇列島
奄美諸島
大島
徳之島
沖永良部島
沖縄諸島
沖縄島
久米島
大東諸島
南大東島
先島諸島
宮古島
与那国島
石垣島
西表島
分布確認年代別
- 1992 (0)
1993 - (2)

陸淡水産貝類分布図
種の多様性調査（動物分布調査）2002
00730 ノミゴマガイ
Diplommatina gibbera
2メッシュ　　RDBランク：DD
分布パターンを表している
択捉島
国後島
色丹島
歯舞諸島
礼文島
利尻島
奥尻島
佐渡
隠岐
大島
三宅島
八丈島
鳥島
対馬
壱岐
五島列島
甑島列島
大隅諸島
種子島
屋久島
吐噶喇列島
奄美諸島
大島
徳之島
沖永良部島
沖縄諸島
沖縄島
久米島
大東諸島
南大東島
小笠原群島
父島
母島
火山列島
硫黄島
先島諸島
宮古島
石垣島
与那国島
西表島
分布確認年代別
- 1992 (0)
1993 - (2)

陸淡水産貝類分布図
種の多様性調査（動物分布調査）2002
07440 ゴトウゴマガイ
Diplommatina gotoensis
9メッシュ　RDBランク：NT
分布パターンを表している
35°
30°
25°
125°
130°
対馬
壱岐
五島列島
甑島列島
大隅諸島
種子島
屋久島
吐噶喇列島
奄美諸島
大島
徳之島
沖永良部島
沖縄諸島
沖縄島
久米島
大東諸島
南大東島
先島諸島
宮古島
与那国島
石垣島
西表島
分布確認年代別
- 1992 (8)
1993 - (1)

陸淡水産貝類分布図
種の多様性調査（動物分布調査）2002
09710 ヒダゴマガイ
Diplommatina hidaensis
12メッシュ
分布パターンを表している
択捉島
国後島
色丹島
歯舞諸島
礼文島
利尻島
奥尻島
佐渡
隠岐
大島
三宅島
八丈島
鳥島
対馬
壱岐
五島列島
甑島列島
大隅諸島
種子島
屋久島
吐噶喇列島
奄美諸島
大島
徳之島
沖永良部島
沖縄島
大東諸島
南大東島
琉球諸島
久米島
先島諸島
宮古島
石垣島
与那国島
西表島
小笠原群島
父島
母島
火山列島
硫黄島
分布確認年代別
- 1992 (5)
1993 - (7)

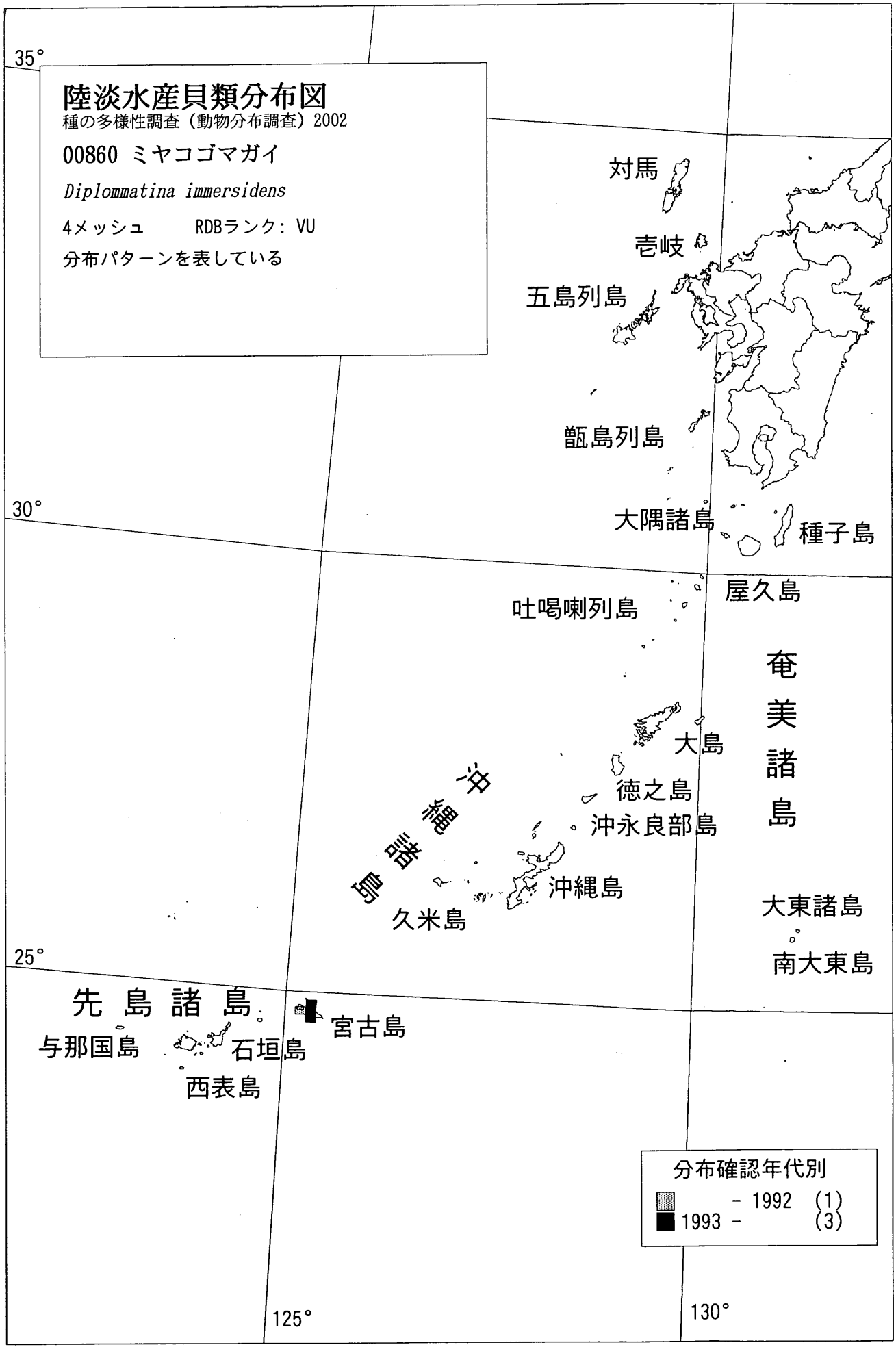
陸淡水産貝類分布図
種の多様性調査（動物分布調査）2002
00860 ミヤコゴマガイ
Diplommatina immersidens
4メッシュ　RDBランク：VU
分布パターンを表している
35°
30°
25°
125°
130°
対馬
壱岐
五島列島
甑島列島
大隅諸島
種子島
屋久島
吐噶喇列島
奄美諸島
大島
徳之島
沖永良部島
沖縄諸島
沖縄島
久米島
大東諸島
南大東島
先島諸島
宮古島
与那国島
石垣島
西表島
分布確認年代別
- 1992 (1)
1993 - (3)

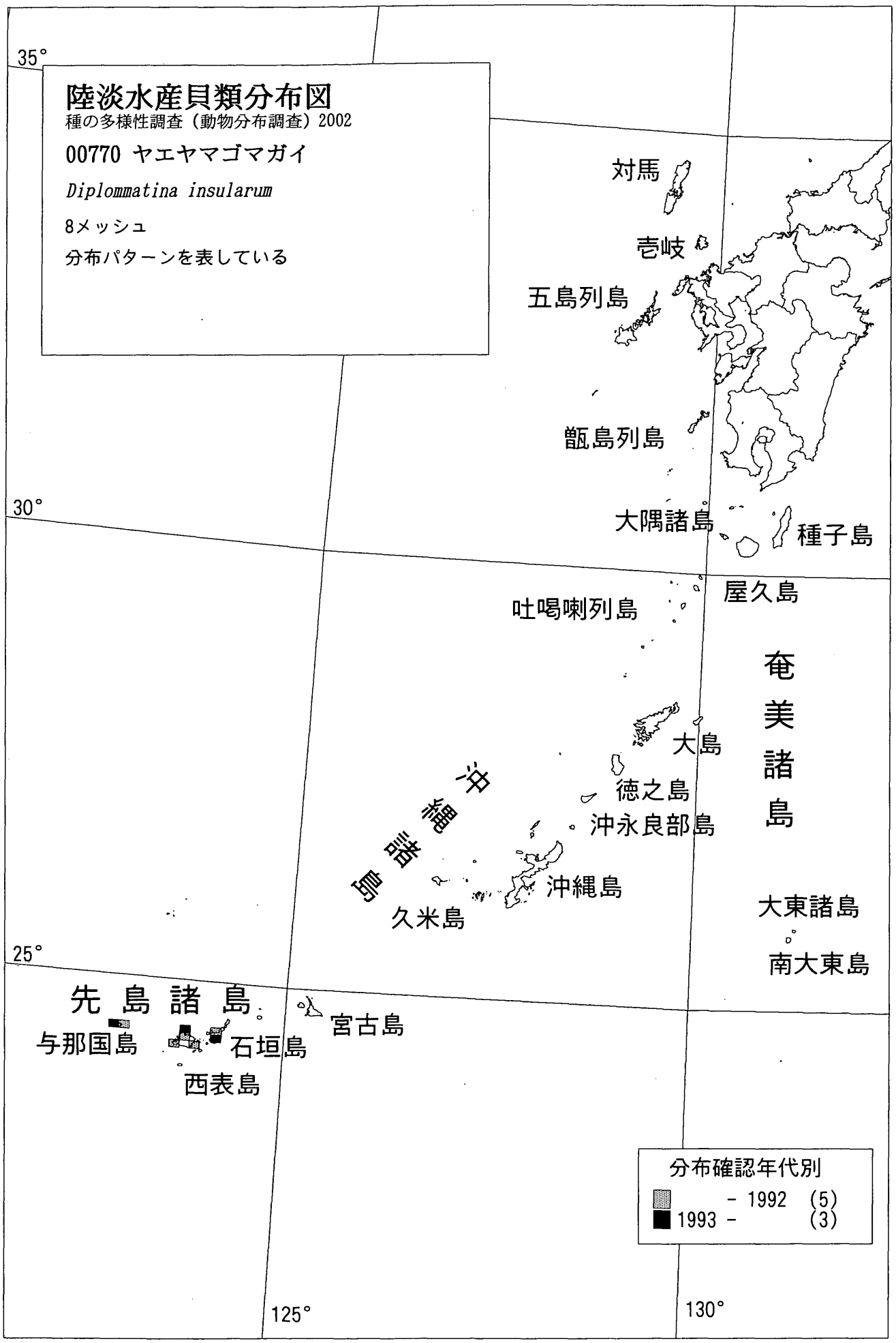
陸淡水産貝類分布図
種の多様性調査（動物分布調査）2002
00770 ヤエヤマゴマガイ
Diplommatina insularum
8メッシュ
分布パターンを表している
35°
30°
25°
125°
130°
対馬
壱岐
五島列島
甑島列島
大隅諸島
種子島
屋久島
吐噶喇列島
奄美諸島
大島
徳之島
沖永良部島
沖縄諸島
沖縄島
久米島
大東諸島
南大東島
先島諸島
宮古島
与那国島
石垣島
西表島
分布確認年代別
- 1992 (5)
1993 - (3)

陸淡水産貝類分布図
種の多様性調査（動物分布調査）2002
00700 キイゴマガイ
Diplommatina kiiensis
10メッシュ
分布パターンを表している
択捉島
国後島
色丹島
歯舞諸島
礼文島
利尻島
奥尻島
佐渡
隠岐
大島
三宅島
八丈島
鳥島
対馬
壱岐
五島列島
甑島列島
種子島
大隅諸島
屋久島
吐噶喇列島
奄美諸島
大島
徳之島
沖永良部島
沖縄諸島
沖縄島
久米島
大東諸島
南大東島
小笠原群島
父島
母島
火山列島
硫黄島
先島諸島
宮古島
石垣島
与那国島
西表島
分布確認年代別
- 1992 (3)
1993 - (7)

陸淡水産貝類分布図
種の多様性調査（動物分布調査）2002
00720 コベルトゴマガイ
Diplommatina kobelti
93メッシュ
分布パターンを表している
択捉島
国後島
色丹島
歯舞諸島
礼文島
利尻島
奥尻島
佐渡
隠岐
大島
三宅島
八丈島
鳥島
対馬
壱岐
五島列島
甑島列島
大隅諸島
種子島
屋久島
吐噶喇列島
奄美諸島
大島
徳之島
沖永良部島
沖縄諸島
沖縄島
久米島
大東諸島
南大東島
小笠原群島
父島
母島
火山列島
硫黄島
先島諸島
宮古島
石垣島
与那国島
西表島
分布確認年代別
- 1992 (39)
1993 - (54)

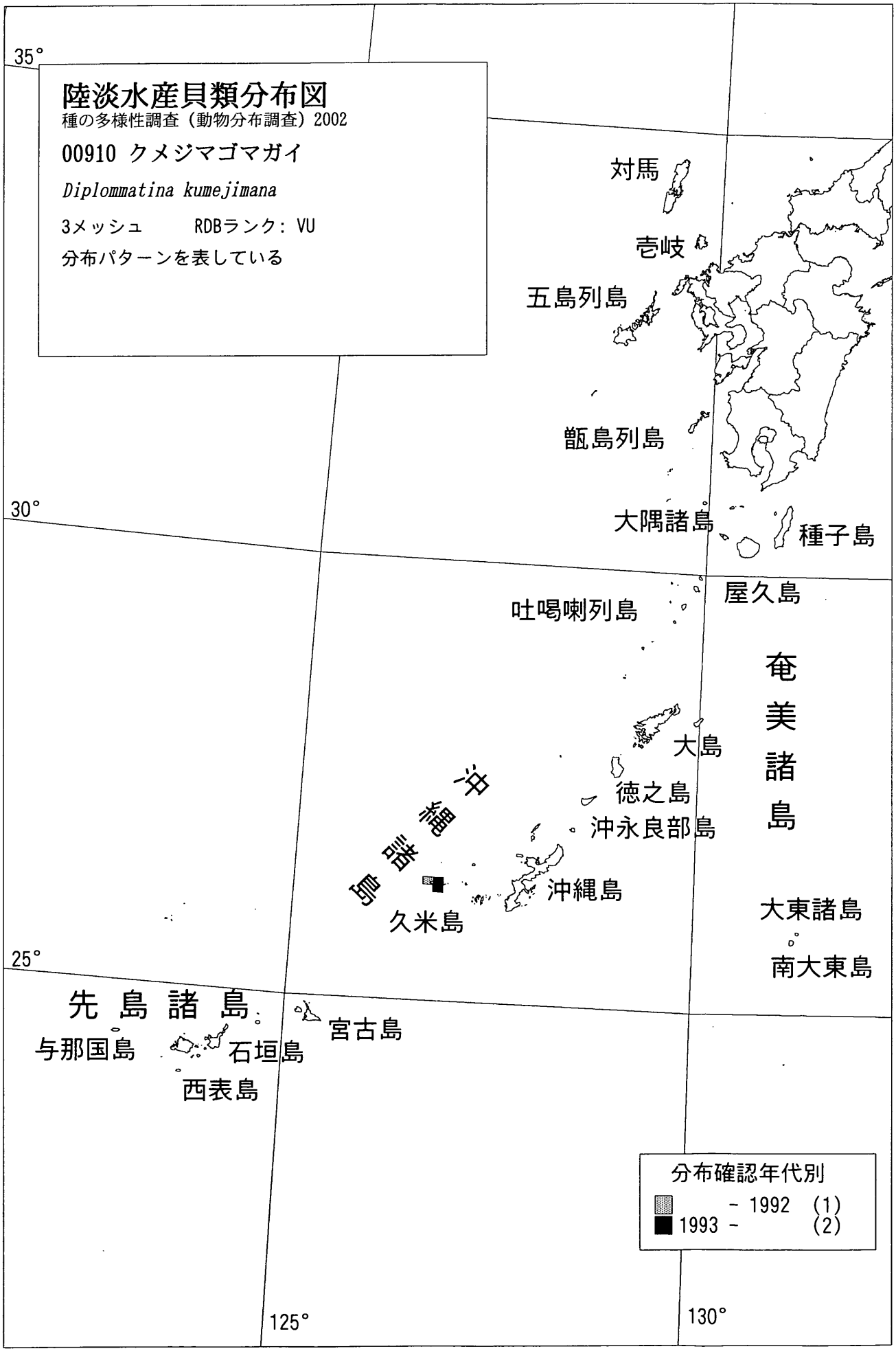
陸淡水産貝類分布図
種の多様性調査（動物分布調査）2002
00910 クメジマゴマガイ
Diplommatina kumejimana
3メッシュ　RDBランク：VU
分布パターンを表している
35°
30°
25°
125°
130°
対馬
壱岐
五島列島
甑島列島
大隅諸島
種子島
屋久島
吐噶喇列島
奄美諸島
大島
徳之島
沖永良部島
沖縄諸島
沖縄島
久米島
大東諸島
南大東島
先島諸島
宮古島
与那国島
石垣島
西表島
分布確認年代別
- 1992 (1)
1993 - (2)

陸淡水産貝類分布図
種の多様性調査（動物分布調査）2002
00690 イブキゴマガイ
Diplommatina labiosa
187メッシュ
やや情報不足
種レベルの分布情報、及び4亜種の分布情報を含む。
択捉島
国後島
色丹島
歯舞諸島
礼文島
利尻島
奥尻島
佐渡
隠岐
大島
三宅島
八丈島
対馬
壱岐
五島列島
甑島列島
大隅諸島
種子島
屋久島
吐噶喇列島
奄美諸島
大島
徳之島
沖永良部島
沖縄諸島
沖縄島
久米島
大東諸島
南大東島
小笠原群島
父島
母島
火山列島
硫黄島
先島諸島
宮古島
石垣島
与那国島
西表島
分布確認年代別
- 1992 (114)
1993 - (73)

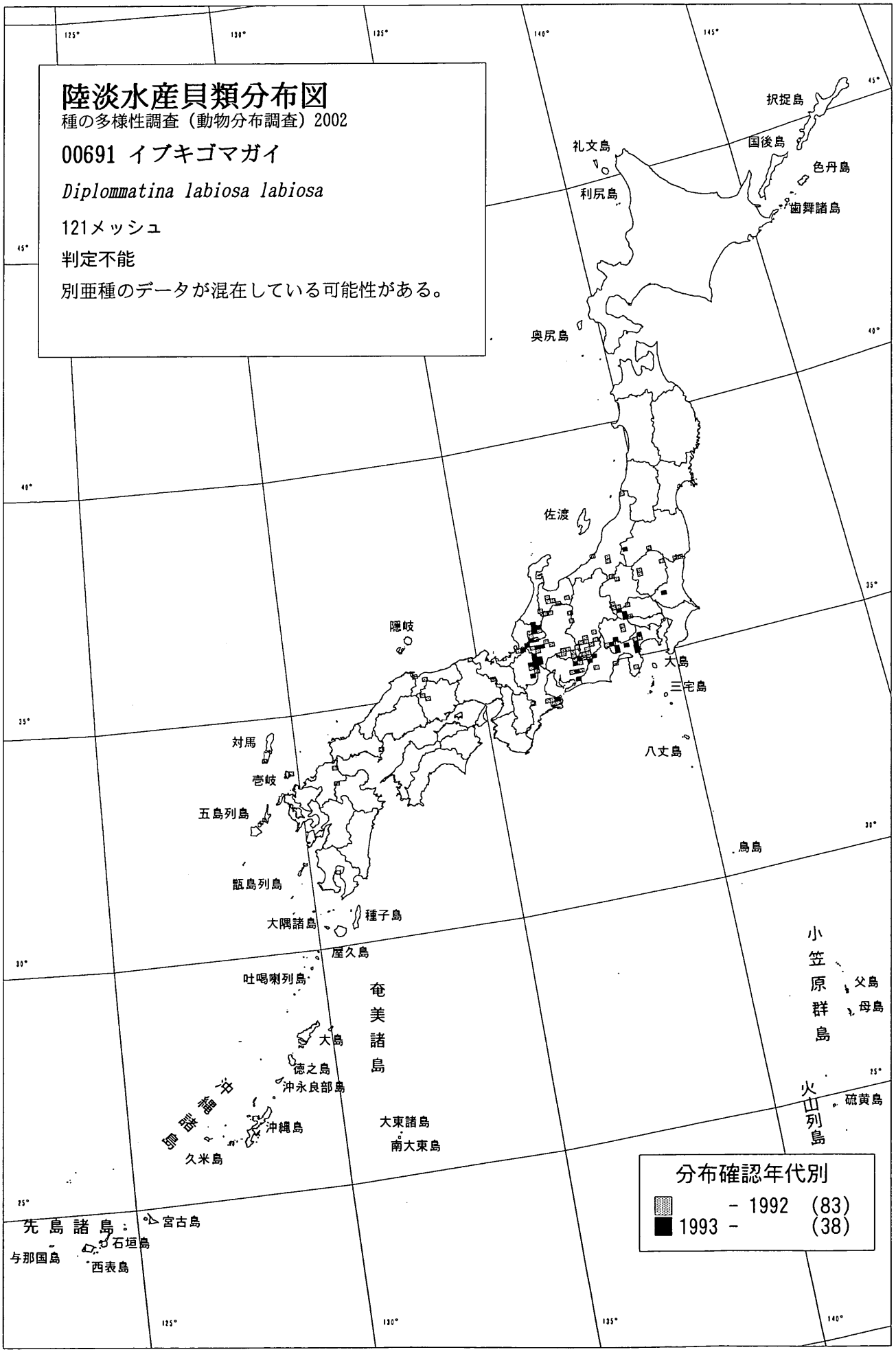
陸淡水産貝類分布図
種の多様性調査（動物分布調査）2002
00691 イブキゴマガイ
Diplommatina labiosa labiosa
121メッシュ
判定不能
別亜種のデータが混在している可能性がある。
択捉島
国後島
色丹島
歯舞諸島
礼文島
利尻島
奥尻島
佐渡
隠岐
大島
三宅島
八丈島
鳥島
対馬
壱岐
五島列島
甑島列島
大隅諸島
種子島
屋久島
吐噶喇列島
奄美諸島
大島
徳之島
沖永良部島
沖縄諸島
沖縄島
久米島
大東諸島
南大東島
小笠原群島
父島
母島
火山列島
硫黄島
先島諸島
宮古島
石垣島
与那国島
西表島
分布確認年代別
- 1992 (83)
1993 - (38)

陸淡水産貝類分布図
種の多様性調査（動物分布調査）2002
00692 オオゴマガイ
Diplommatina labiosa hirasei
7メッシュ
分布パターンを表している
択捉島
国後島
色丹島
歯舞諸島
礼文島
利尻島
奥尻島
佐渡
隠岐
大島
三宅島
八丈島
鳥島
対馬
壱岐
五島列島
甑島列島
大隅諸島
種子島
屋久島
吐噶喇列島
奄美諸島
大島
徳之島
沖永良部島
沖縄諸島
沖縄島
久米島
大東諸島
南大東島
小笠原群島
父島
母島
火山列島
硫黄島
先島諸島
宮古島
石垣島
与那国島
西表島
分布確認年代別
- 1992 (6)
1993 - (1)

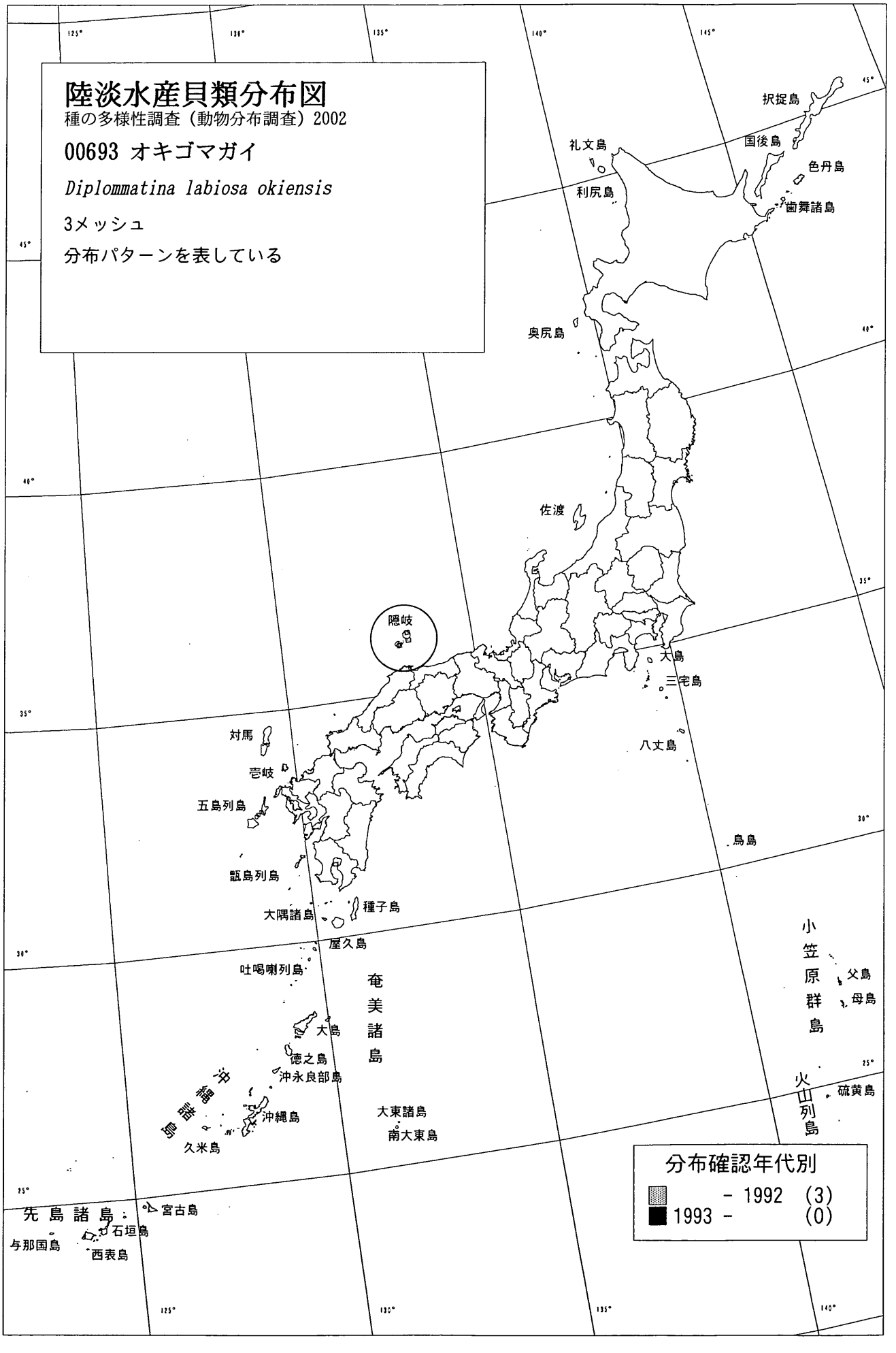
陸淡水産貝類分布図
種の多様性調査（動物分布調査）2002
00693 オキゴマガイ
Diplommatina labiosa okiensis
3メッシュ
分布パターンを表している
択捉島
国後島
色丹島
歯舞諸島
礼文島
利尻島
奥尻島
佐渡
隠岐
大島
三宅島
八丈島
鳥島
対馬
壱岐
五島列島
甑島列島
大隅諸島
種子島
屋久島
吐噶喇列島
奄美諸島
大島
徳之島
沖永良部島
沖縄島
大東諸島
南大東島
久米島
沖縄諸島
小笠原群島
父島
母島
火山列島
硫黄島
先島諸島
宮古島
石垣島
与那国島
西表島
分布確認年代別
- 1992 (3)
1993 - (0)

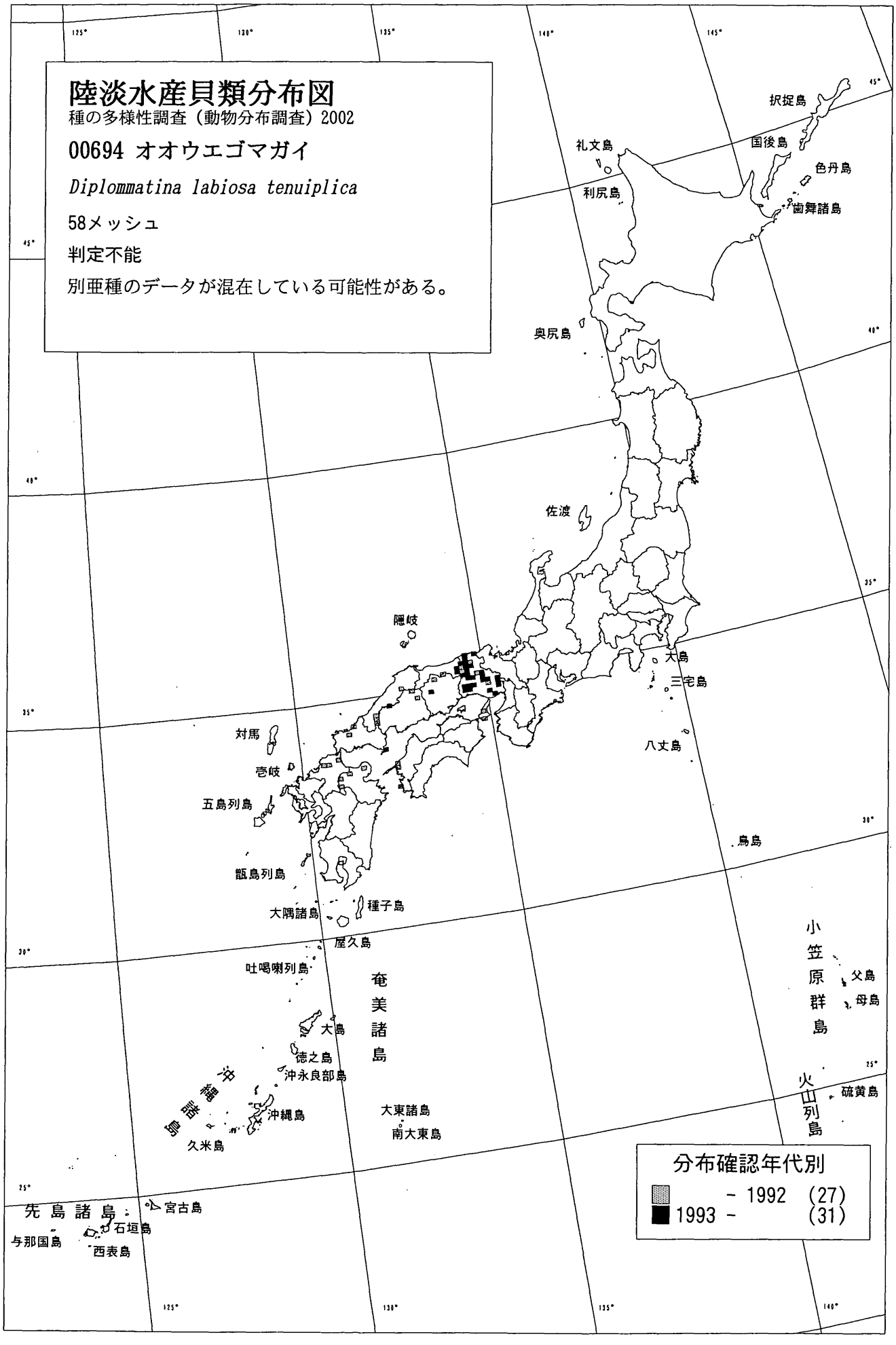
陸淡水産貝類分布図
種の多様性調査（動物分布調査）2002
00694 オオウエゴマガイ
Diplommatina labiosa tenuiplica
58メッシュ
判定不能
別亜種のデータが混在している可能性がある。
択捉島
国後島
色丹島
歯舞諸島
礼文島
利尻島
奥尻島
佐渡
隠岐
大島
三宅島
八丈島
鳥島
対馬
壱岐
五島列島
甑島列島
大隅諸島
種子島
屋久島
吐噶喇列島
奄美諸島
大島
徳之島
沖永良部島
沖縄諸島
沖縄島
久米島
大東諸島
南大東島
小笠原群島
父島
母島
火山列島
硫黄島
先島諸島
宮古島
石垣島
与那国島
西表島
分布確認年代別
- 1992 (27)
1993 - (31)

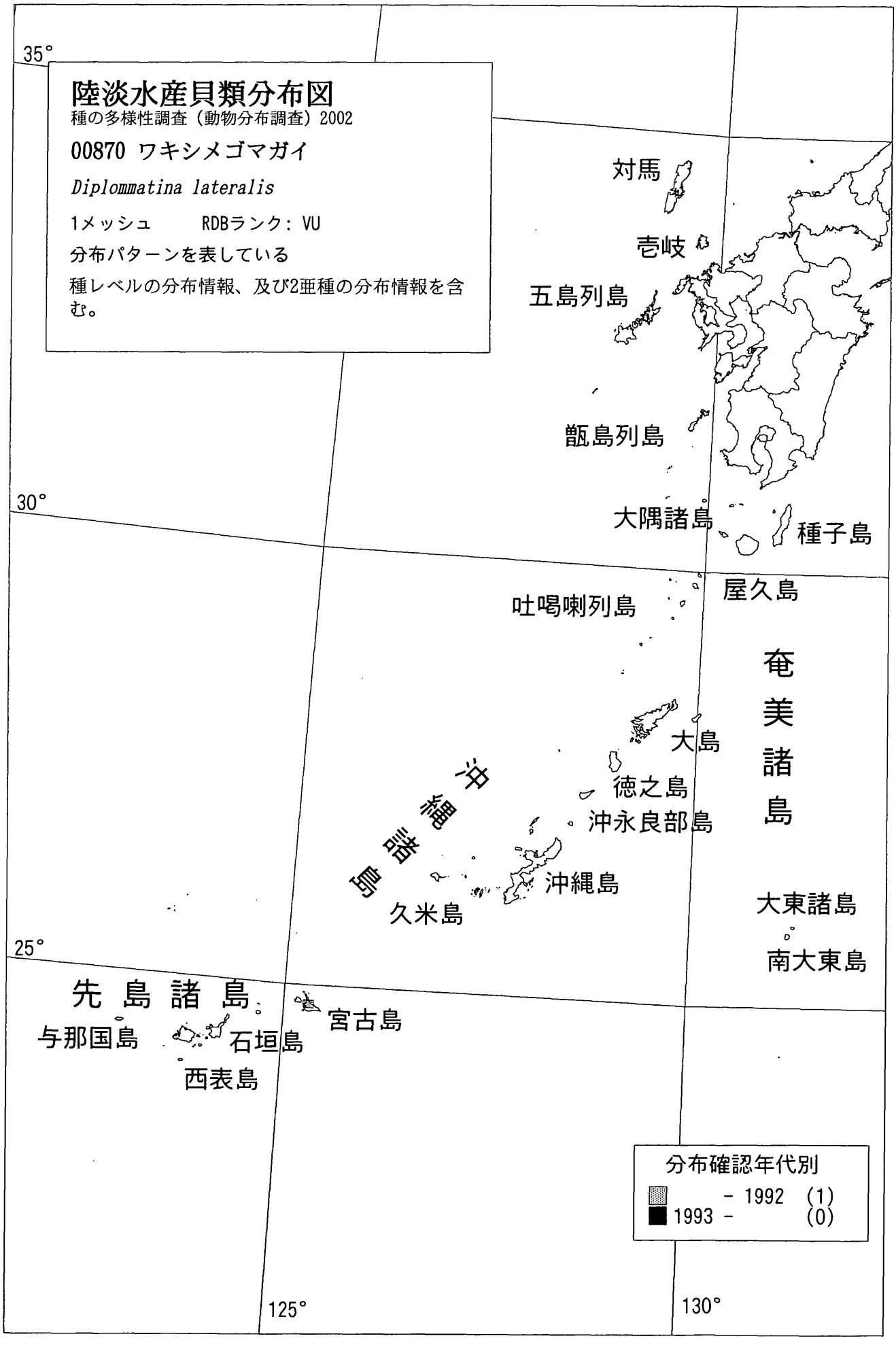
陸淡水産貝類分布図
種の多様性調査（動物分布調査）2002
00870 ワキシメゴマガイ
Diplommatina lateralis
1メッシュ　RDBランク：VU
分布パターンを表している
種レベルの分布情報、及び2亜種の分布情報を含む。
35°
30°
25°
125°
130°
対馬
壱岐
五島列島
甑島列島
大隅諸島
種子島
屋久島
吐噶喇列島
奄美諸島
大島
徳之島
沖永良部島
沖縄諸島
沖縄島
久米島
大東諸島
南大東島
先島諸島
宮古島
与那国島
石垣島
西表島
分布確認年代別
- 1992 (1)
1993 - (0)

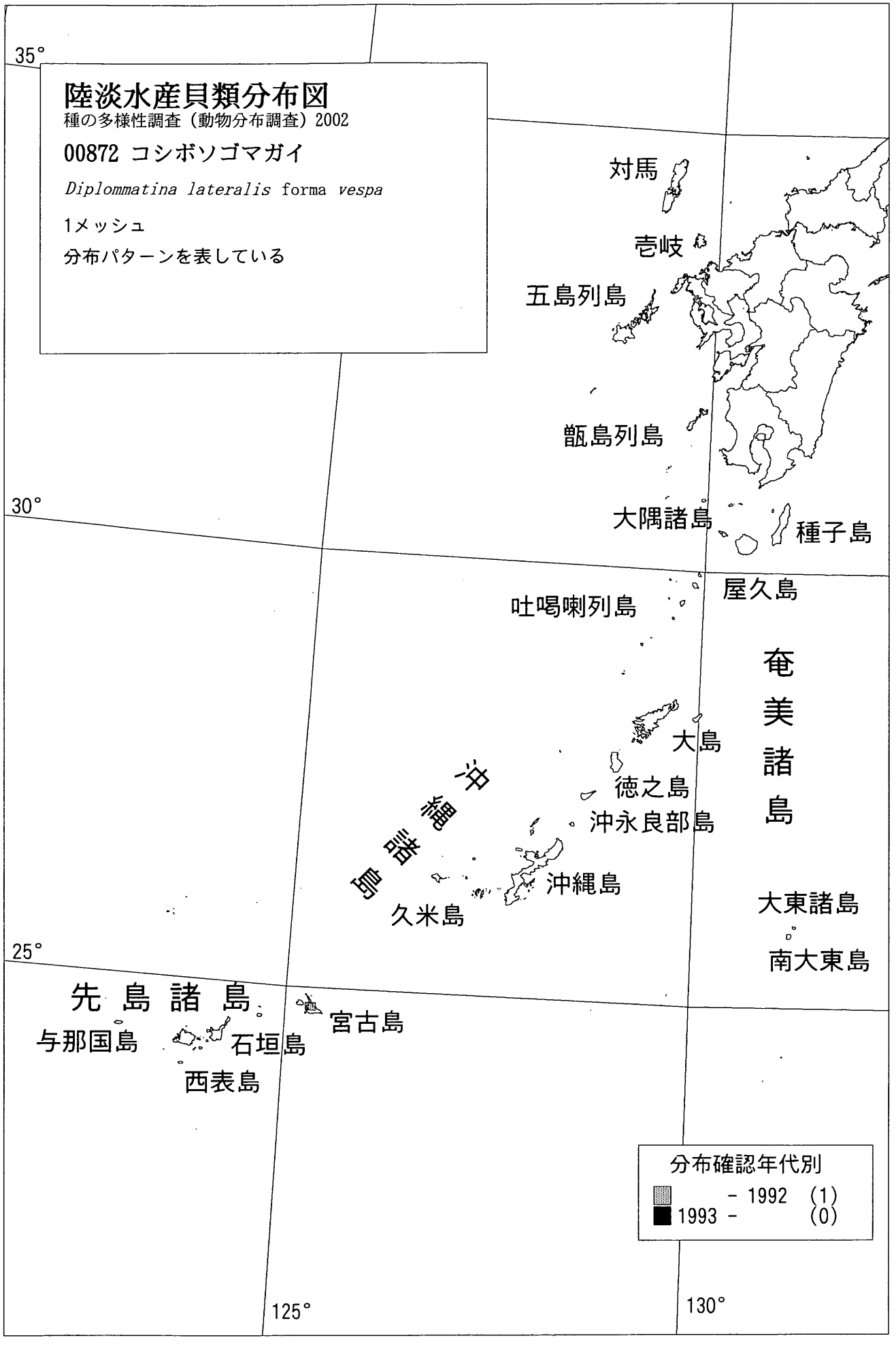
陸淡水産貝類分布図
種の多様性調査（動物分布調査）2002
00872 コシボソゴマガイ
Diplommatina lateralis forma vespa
1メッシュ
分布パターンを表している
35°
30°
25°
125°
130°
対馬
壱岐
五島列島
甑島列島
大隅諸島
種子島
屋久島
吐噶喇列島
奄美諸島
大島
徳之島
沖永良部島
沖縄諸島
沖縄島
久米島
大東諸島
南大東島
先島諸島
宮古島
与那国島
石垣島
西表島
分布確認年代別
- 1992 (1)
1993 - (0)

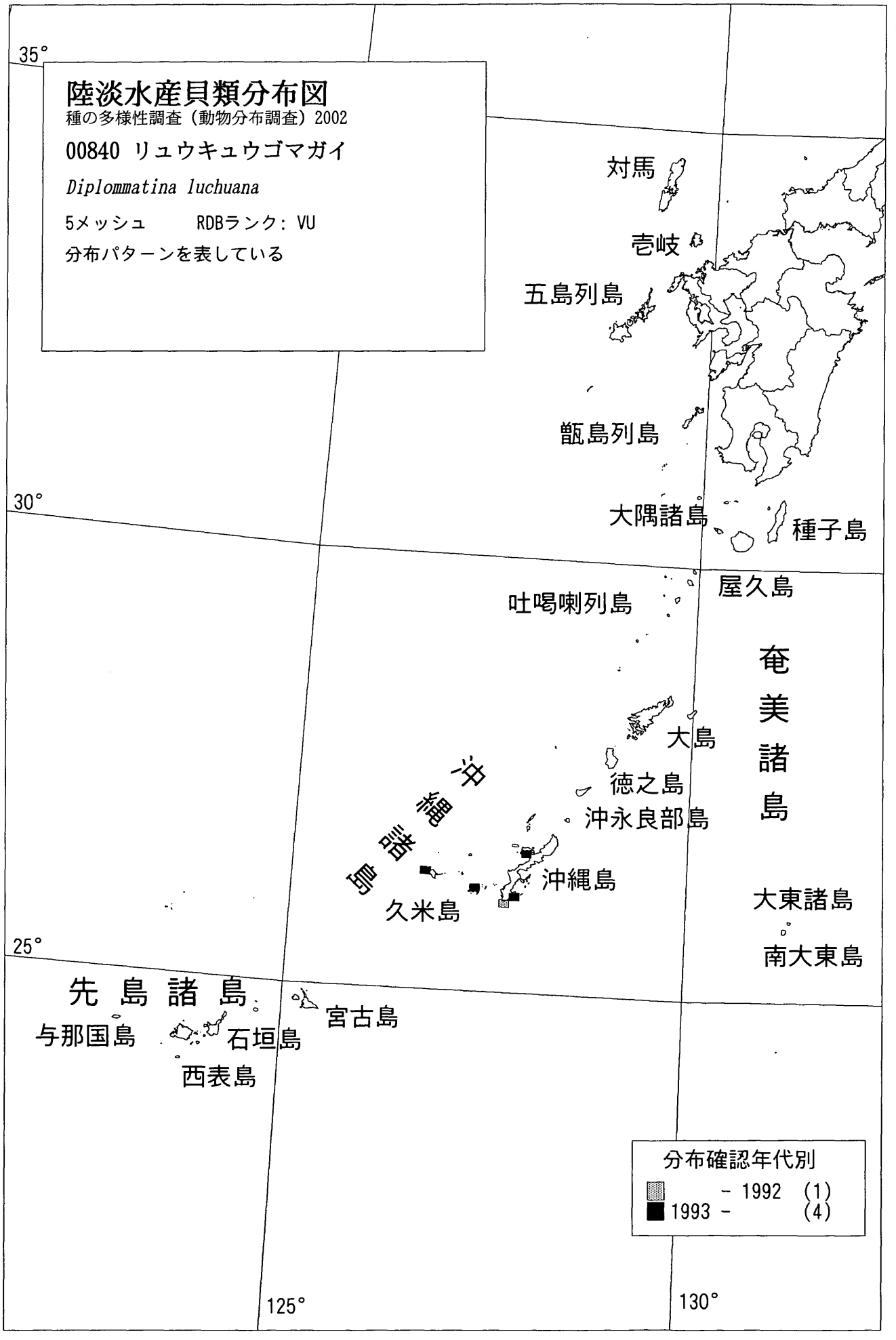
陸淡水産貝類分布図
種の多様性調査（動物分布調査）2002
00840 リュウキュウゴマガイ
Diplommatina luchuana
5メッシュ　RDBランク：VU
分布パターンを表している
35°
30°
25°
125°
130°
対馬
壱岐
五島列島
甑島列島
大隅諸島
種子島
屋久島
吐噶喇列島
奄美諸島
大島
徳之島
沖永良部島
沖縄諸島
沖縄島
久米島
大東諸島
南大東島
先島諸島
宮古島
与那国島
石垣島
西表島
分布確認年代別
- 1992 (1)
1993 - (4)

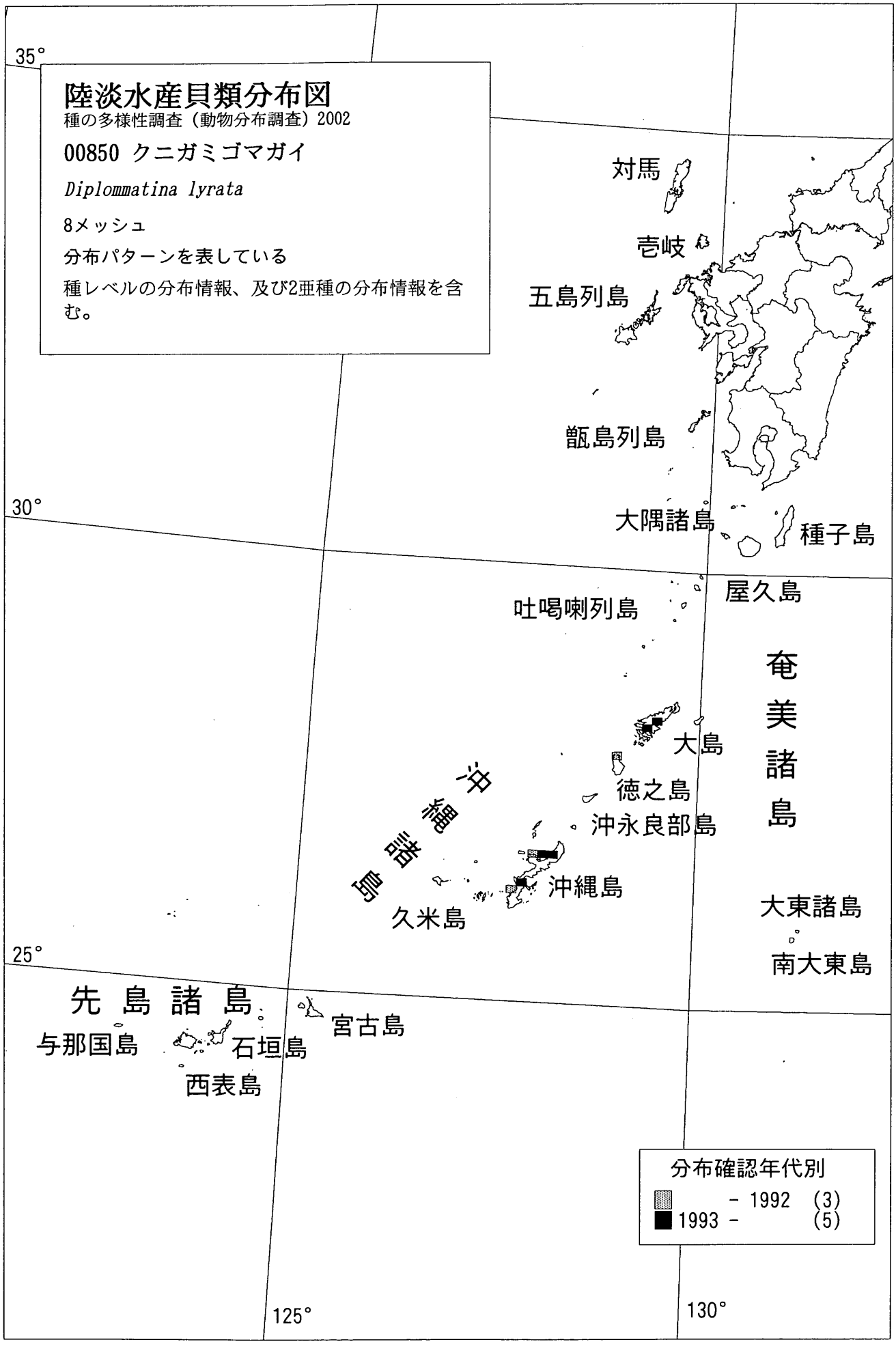
陸淡水産貝類分布図
種の多様性調査（動物分布調査）2002
00850 クニガミゴマガイ
Diplommatina lyrata
8メッシュ
分布パターンを表している
種レベルの分布情報、及び2亜種の分布情報を含む。
35°
30°
25°
125°
130°
対馬
壱岐
五島列島
甑島列島
大隅諸島
種子島
屋久島
吐噶喇列島
奄美諸島
大島
徳之島
沖永良部島
沖縄諸島
沖縄島
久米島
大東諸島
南大東島
先島諸島
宮古島
与那国島
石垣島
西表島
分布確認年代別
- 1992 (3)
1993 - (5)

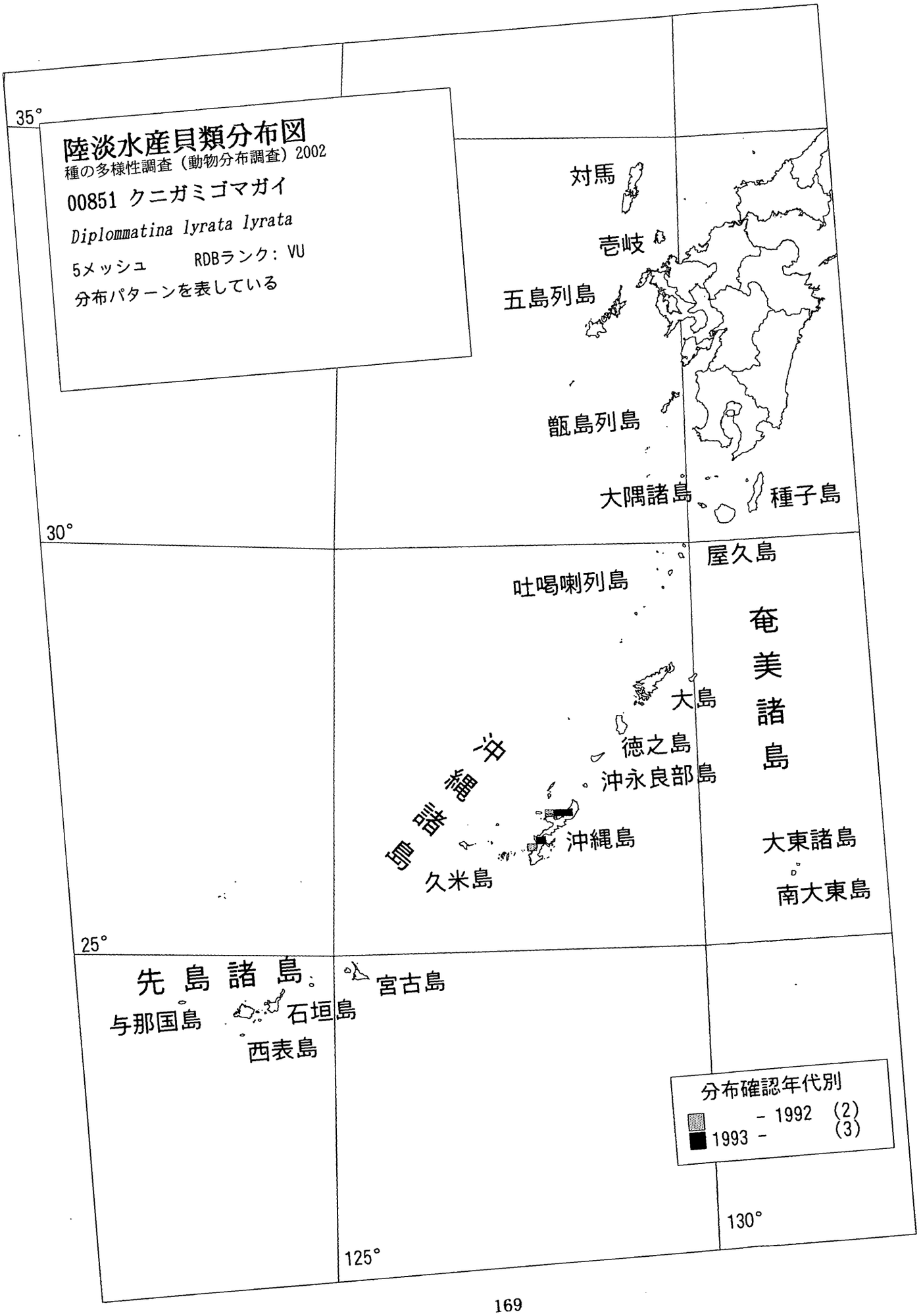
陸淡水産貝類分布図
種の多様性調査（動物分布調査）2002
00851 クニガミゴマガイ
Diplommatina lyrata lyrata
5メッシュ　RDBランク：VU
分布パターンを表している
35°
30°
25°
125°
130°
対馬
壱岐
五島列島
甑島列島
大隅諸島
種子島
屋久島
吐噶喇列島
奄美諸島
大島
徳之島
沖永良部島
沖縄諸島
沖縄島
久米島
大東諸島
南大東島
先島諸島
宮古島
与那国島
石垣島
西表島
分布確認年代別
- 1992 (2)
1993 - (3)

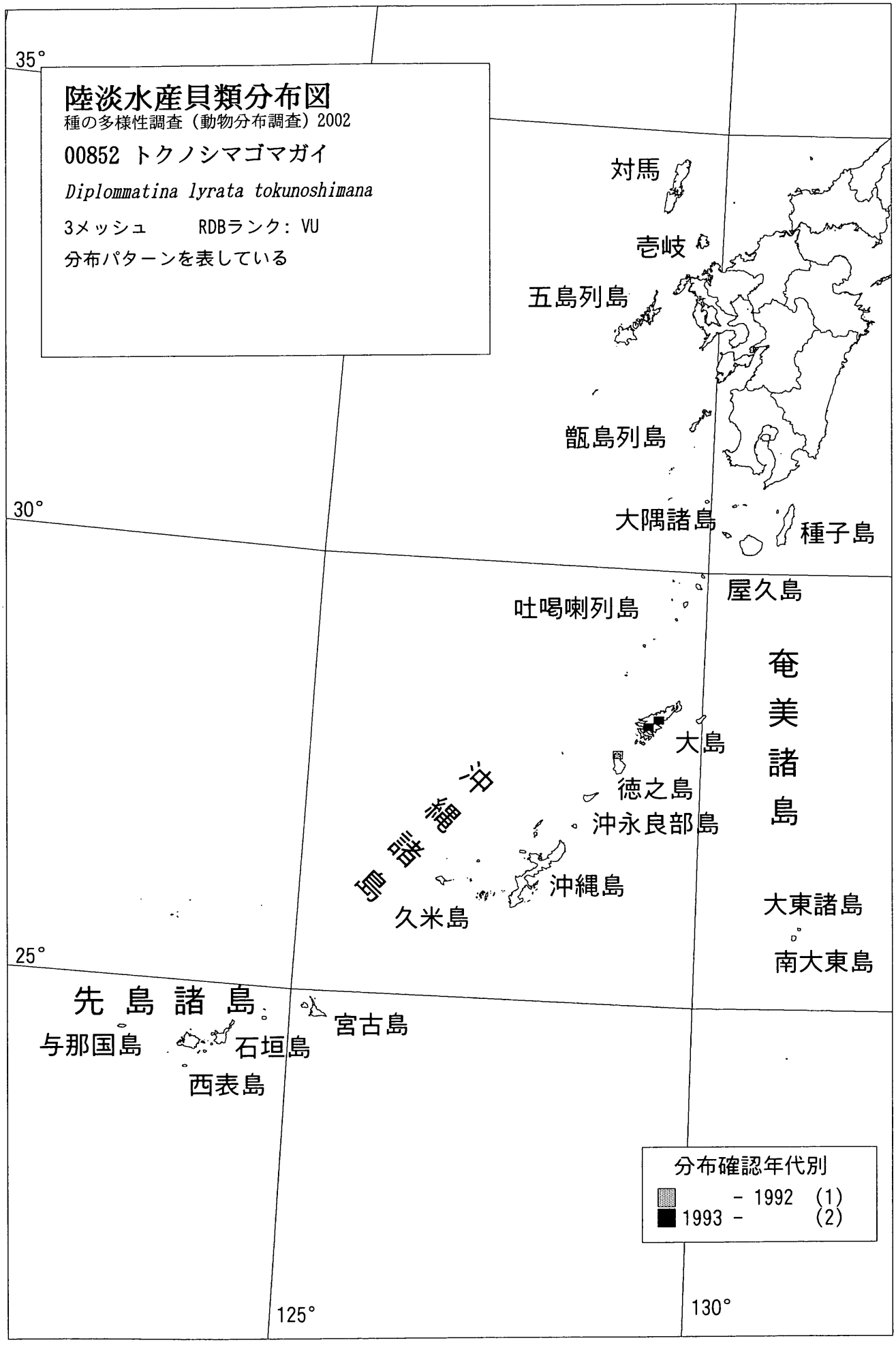
陸淡水産貝類分布図
種の多様性調査（動物分布調査）2002
00852 トクノシマゴマガイ
Diplommatina lyrata tokunoshimana
3メッシュ　RDBランク：VU
分布パターンを表している
35°
30°
25°
125°
130°
対馬
壱岐
五島列島
甑島列島
大隅諸島
種子島
屋久島
吐噶喇列島
奄美諸島
大島
徳之島
沖永良部島
沖縄諸島
沖縄島
久米島
大東諸島
南大東島
先島諸島
宮古島
与那国島
石垣島
西表島
分布確認年代別
- 1992 (1)
1993 - (2)

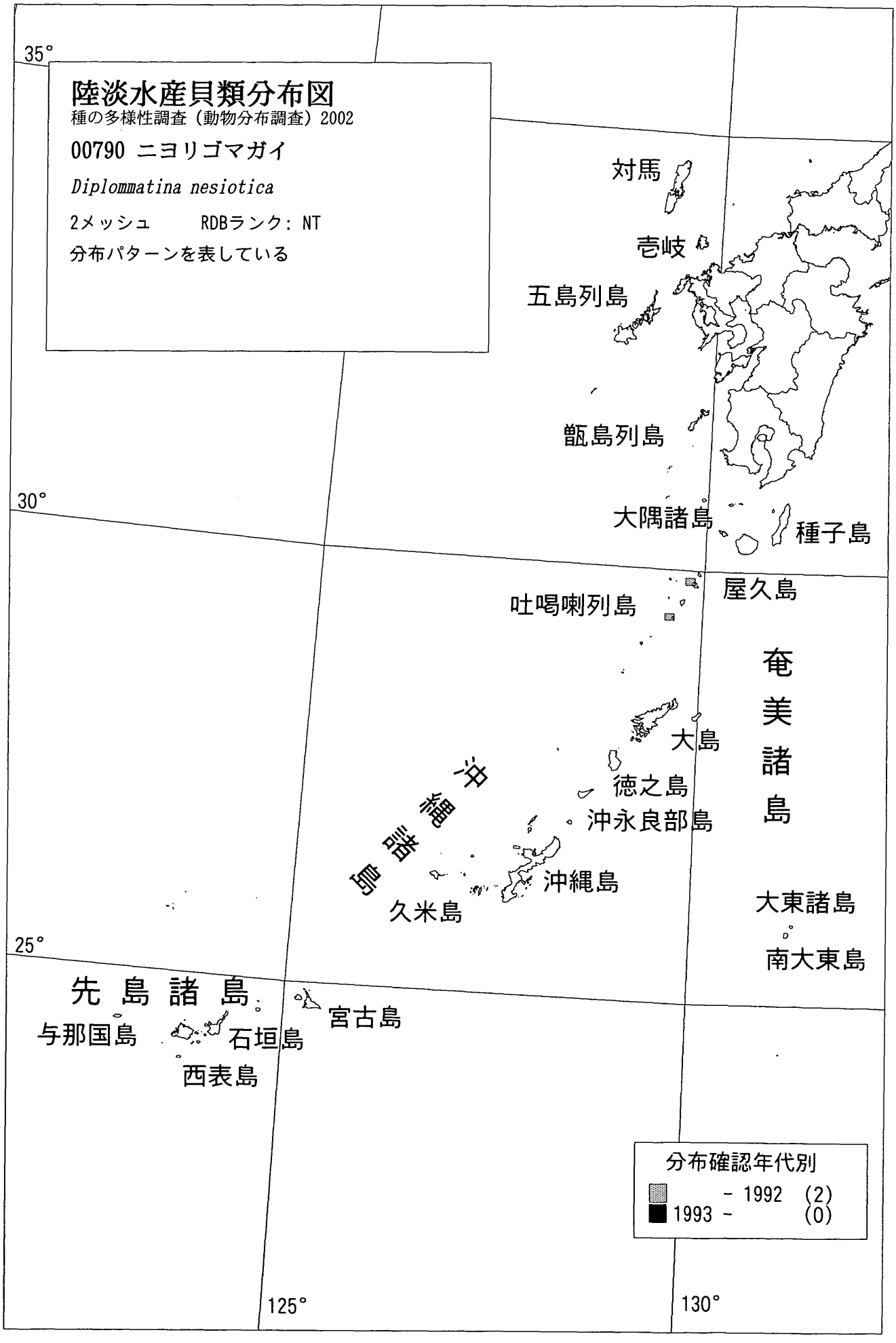
陸淡水産貝類分布図
種の多様性調査（動物分布調査）2002
00790 ニヨリゴマガイ
Diplommatina nesiotica
2メッシュ　RDBランク：NT
分布パターンを表している
35°
30°
25°
125°
130°
対馬
壱岐
五島列島
甑島列島
大隅諸島
種子島
屋久島
吐噶喇列島
奄美諸島
大島
徳之島
沖永良部島
沖縄諸島
沖縄島
久米島
大東諸島
南大東島
先島諸島
宮古島
与那国島
石垣島
西表島
分布確認年代別
- 1992 (2)
1993 - (0)

陸淡水産貝類分布図
種の多様性調査（動物分布調査）2002
00710 ヤマトゴマガイ
Diplommatina nipponensis
13メッシュ
分布パターンを表している
択捉島
国後島
色丹島
歯舞諸島
礼文島
利尻島
奥尻島
佐渡
隠岐
大島
三宅島
八丈島
対馬
壱岐
五島列島
鳥島
甑島列島
大隅諸島
種子島
屋久島
吐噶喇列島
奄美諸島
大島
徳之島
沖永良部島
沖縄諸島
沖縄島
久米島
大東諸島
南大東島
小笠原群島
父島
母島
火山列島
硫黄島
先島諸島
宮古島
石垣島
与那国島
西表島
分布確認年代別
- 1992 (9)
1993 - (4)

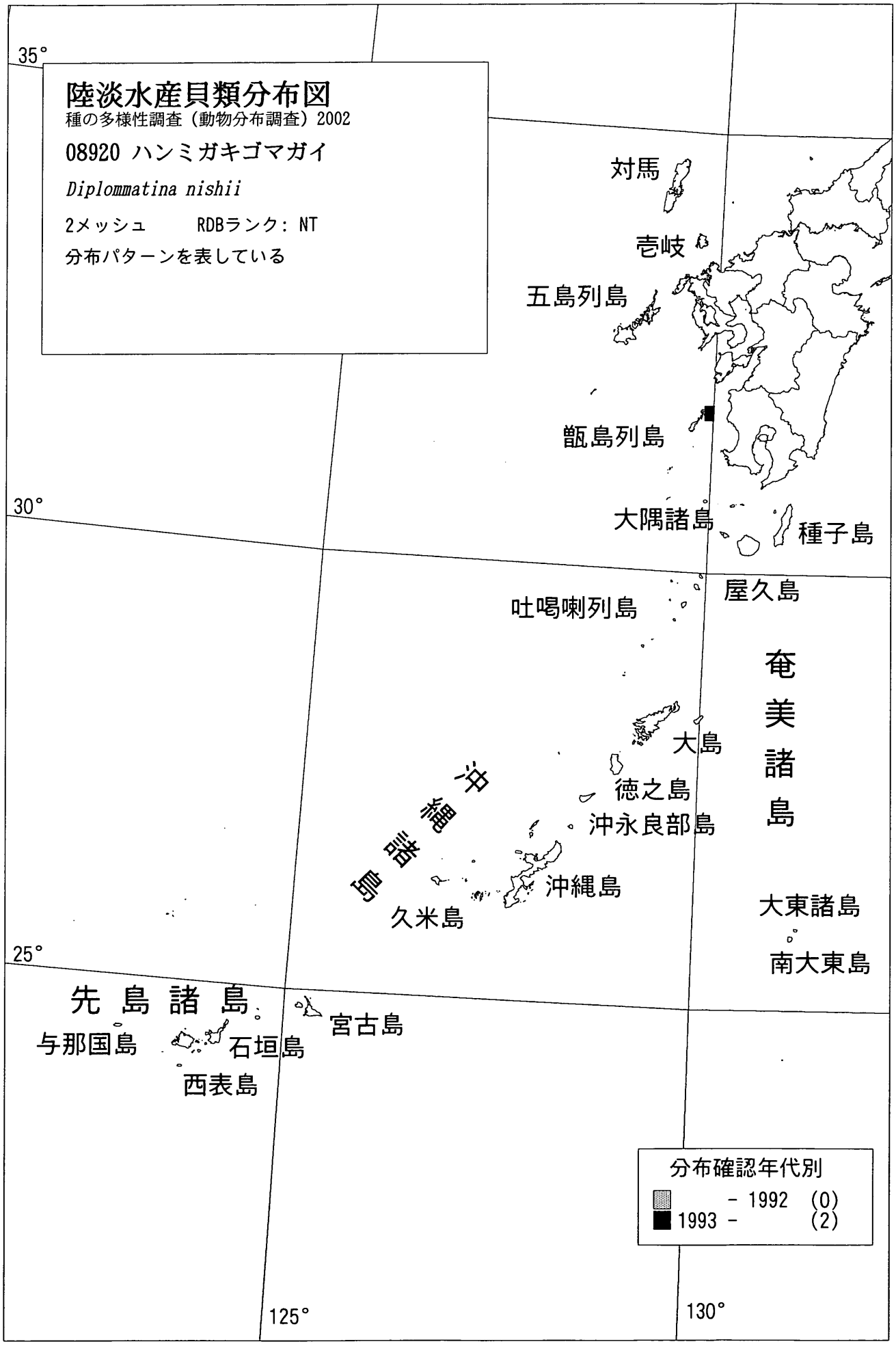
陸淡水産貝類分布図
種の多様性調査（動物分布調査）2002
08920 ハンミガキゴマガイ
Diplommatina nishii
2メッシュ　RDBランク：NT
分布パターンを表している
35°
30°
25°
125°
130°
対馬
壱岐
五島列島
甑島列島
大隅諸島
種子島
屋久島
吐噶喇列島
奄美諸島
大島
徳之島
沖永良部島
沖縄諸島
沖縄島
久米島
大東諸島
南大東島
先島諸島
宮古島
与那国島
石垣島
西表島
分布確認年代別
- 1992 (0)
1993 - (2)

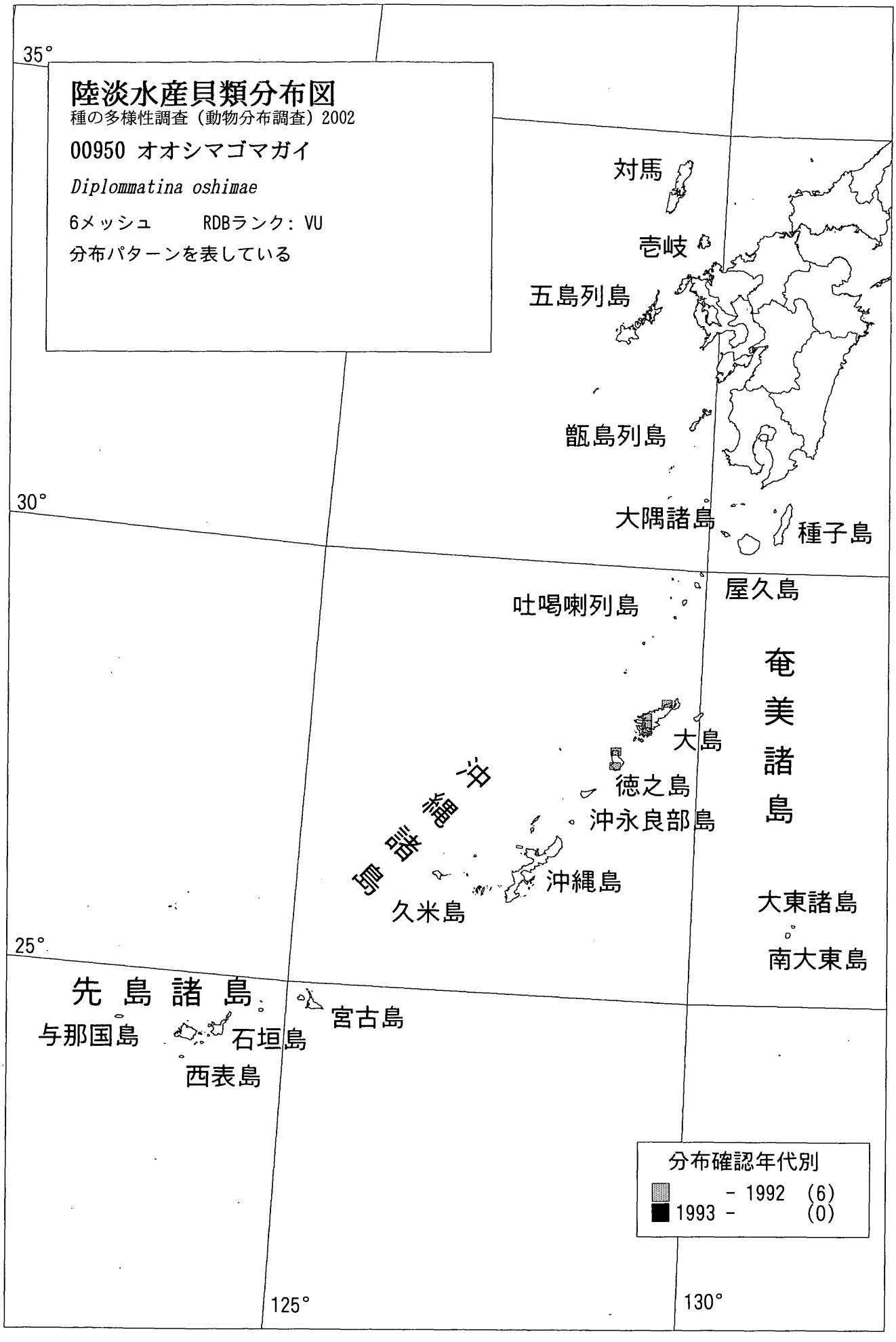
陸淡水産貝類分布図
種の多様性調査（動物分布調査）2002
00950 オオシマゴマガイ
Diplommatina oshimae
6メッシュ　RDBランク：VU
分布パターンを表している
35°
30°
25°
125°
130°
対馬
壱岐
五島列島
甑島列島
大隅諸島
種子島
屋久島
吐噶喇列島
奄美諸島
大島
徳之島
沖永良部島
沖縄諸島
沖縄島
久米島
大東諸島
南大東島
先島諸島
宮古島
与那国島
石垣島
西表島
分布確認年代別
- 1992 (6)
1993 - (0)

陸淡水産貝類分布図
種の多様性調査（動物分布調査）2002
00960 ベニゴマガイ
Diplommatina pudica
13メッシュ　RDBランク：CR+EN
分布パターンを表している
択捉島
国後島
色丹島
歯舞諸島
礼文島
利尻島
奥尻島
佐渡
隠岐
大島
三宅島
八丈島
鳥島
対馬
壱岐
五島列島
甑島列島
大隅諸島
種子島
屋久島
吐噶喇列島
奄美諸島
大島
徳之島
沖永良部島
沖縄諸島
沖縄島
久米島
大東諸島
南大東島
小笠原群島
父島
母島
火山列島
硫黄島
先島諸島
宮古島
石垣島
与那国島
西表島
分布確認年代別
- 1992 (10)
1993 - (3)

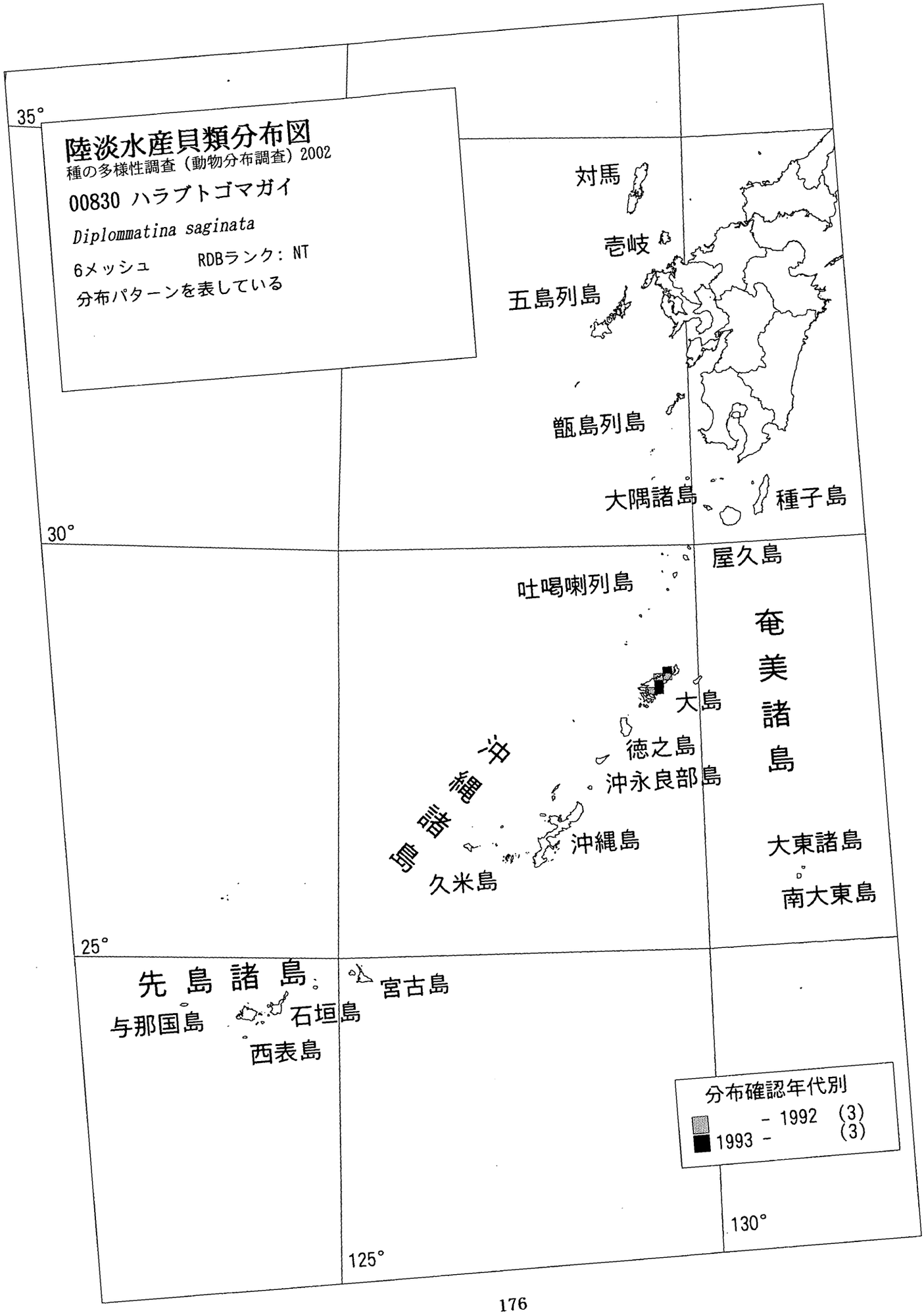
陸淡水産貝類分布図
種の多様性調査（動物分布調査）2002
00830 ハラブトゴマガイ
Diplommatina saginata
6メッシュ　RDBランク：NT
分布パターンを表している
35°
30°
25°
125°
130°
対馬
壱岐
五島列島
甑島列島
大隅諸島
種子島
屋久島
吐噶喇列島
奄美諸島
大島
徳之島
沖永良部島
沖縄諸島
沖縄島
久米島
大東諸島
南大東島
先島諸島
宮古島
与那国島
石垣島
西表島
分布確認年代別
- 1992 (3)
1993 - (3)

140°
145°
陸淡水産貝類分布図
種の多様性調査（動物分布調査）2002
07460 エゾゴマガイ
Diplommatina septentrionalis
1メッシュ　RDBランク：VU
分布パターンを表している
択捉島
礼文島
国後島
45°
利尻島
色丹島
歯舞諸島
分布確認年代別
- 1992 (1)
1993 - (0)
40°

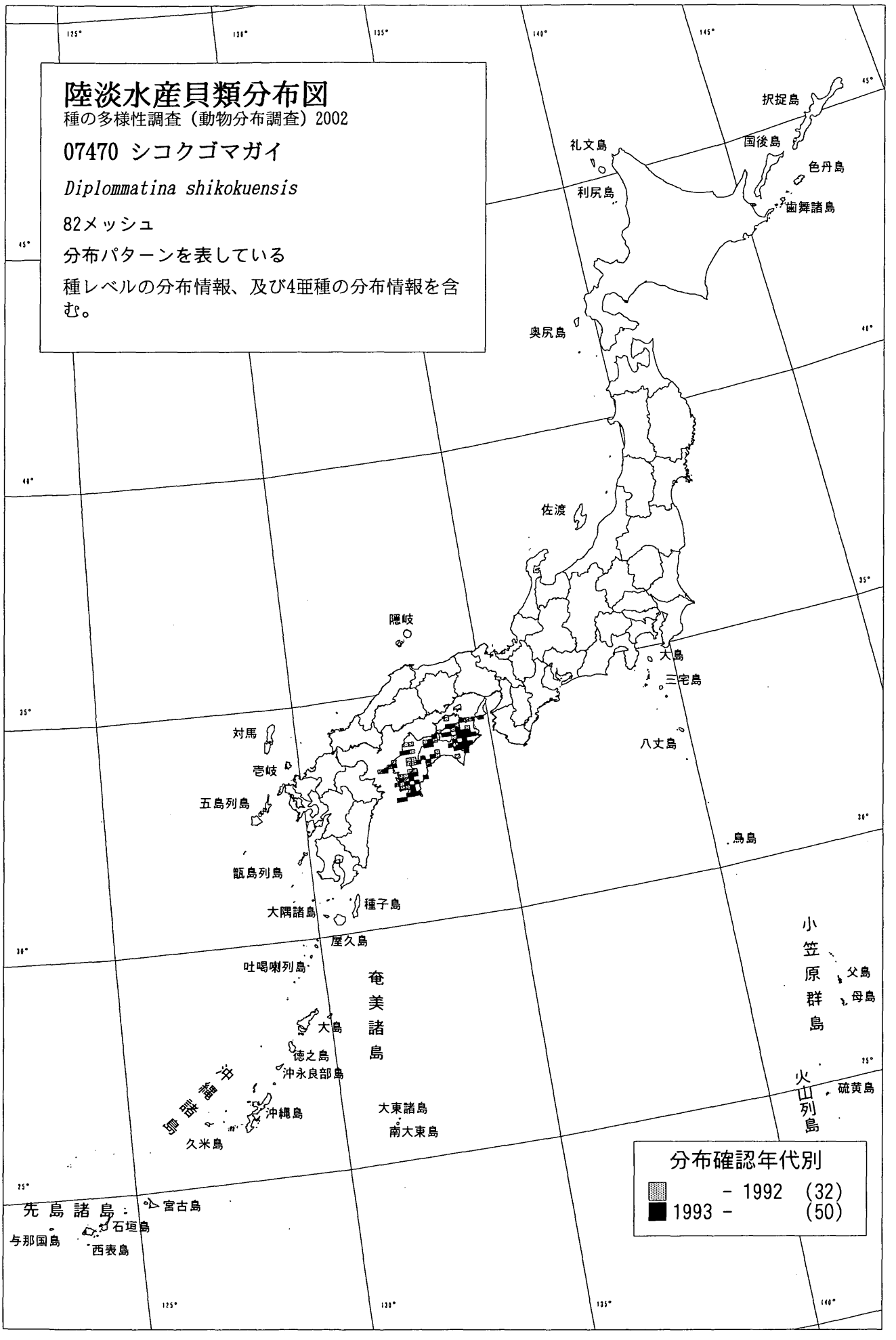
陸淡水産貝類分布図
種の多様性調査（動物分布調査）2002
07470 シコクゴマガイ
Diplommatina shikokuensis
82メッシュ
分布パターンを表している
種レベルの分布情報、及び4亜種の分布情報を含む。
択捉島
国後島
色丹島
歯舞諸島
礼文島
利尻島
奥尻島
佐渡
隠岐
大島
三宅島
八丈島
鳥島
対馬
壱岐
五島列島
甑島列島
大隅諸島
種子島
屋久島
吐噶喇列島
奄美諸島
大島
徳之島
沖永良部島
沖縄諸島
沖縄島
久米島
大東諸島
南大東島
小笠原群島
父島
母島
火山列島
硫黄島
先島諸島
宮古島
石垣島
与那国島
西表島
分布確認年代別
- 1992 (32)
1993 - (50)

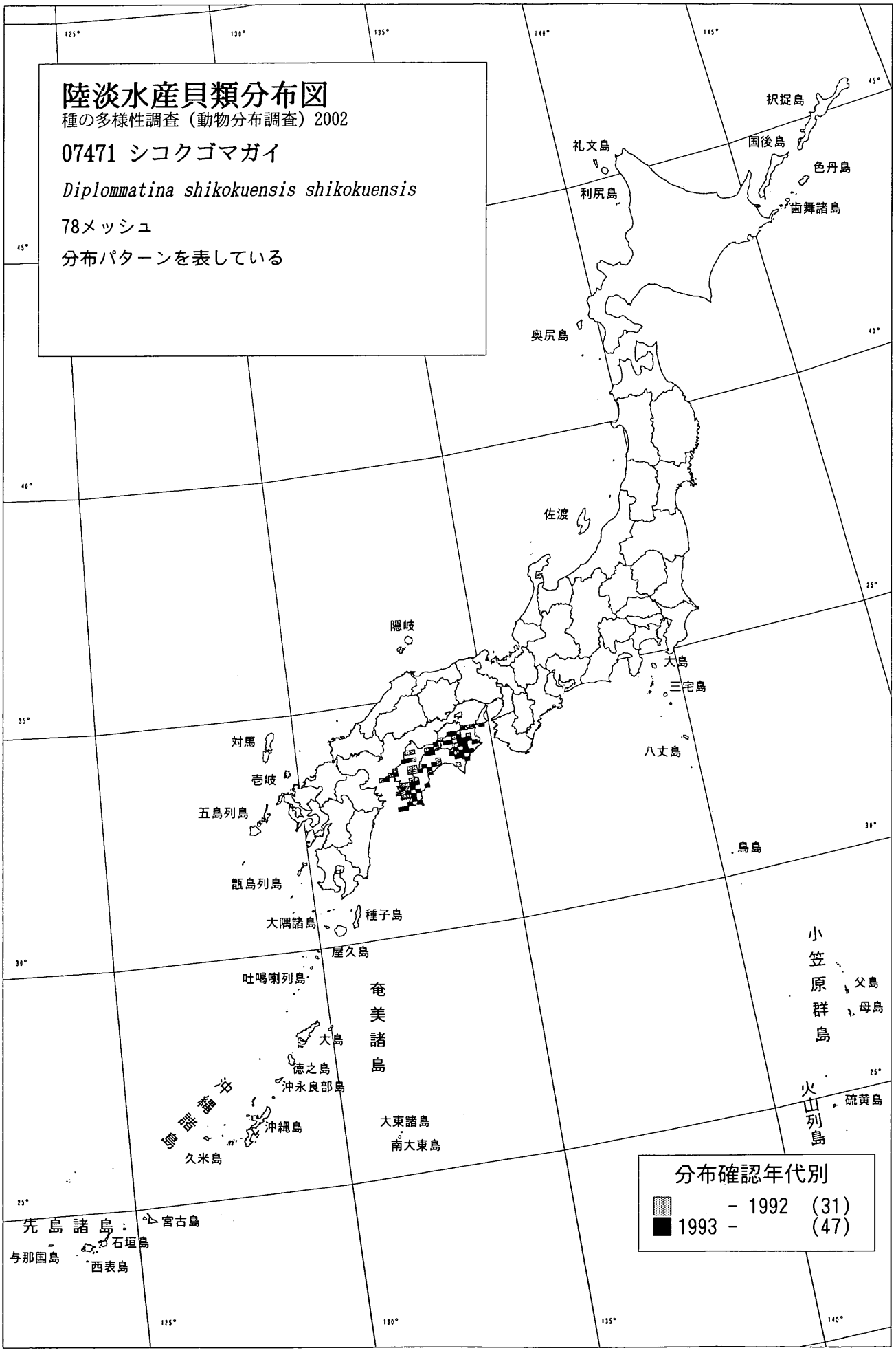
陸淡水産貝類分布図
種の多様性調査（動物分布調査）2002
07471 シコクゴマガイ
Diplommatina shikokuensis shikokuensis
78メッシュ
分布パターンを表している
択捉島
国後島
色丹島
歯舞諸島
礼文島
利尻島
奥尻島
佐渡
隠岐
大島
三宅島
八丈島
対馬
壱岐
五島列島
甑島列島
大隅諸島
種子島
屋久島
吐噶喇列島
鳥島
奄美諸島
大島
徳之島
沖永良部島
沖縄諸島
沖縄島
久米島
大東諸島
南大東島
小笠原群島
父島
母島
火山列島
硫黄島
先島諸島
宮古島
石垣島
与那国島
西表島
分布確認年代別
- 1992 (31)
1993 - (47)

陸淡水産貝類分布図
種の多様性調査（動物分布調査）2002
07472 カガワゴマガイ
Diplommatina shikokuensis kagawa
3メッシュ　RDBランク：DD
分布パターンを表している
択捉島
国後島
色丹島
歯舞諸島
礼文島
利尻島
奥尻島
佐渡
隠岐
大島
三宅島
八丈島
鳥島
対馬
壱岐
五島列島
甑島列島
大隅諸島
種子島
屋久島
吐噶喇列島
奄美諸島
大島
徳之島
沖永良部島
沖縄諸島
沖縄島
久米島
大東諸島
南大東島
小笠原群島
父島
母島
火山列島
硫黄島
先島諸島：
宮古島
石垣島
与那国島
西表島
分布確認年代別
- 1992 (3)
1993 - (0)

陸淡水産貝類分布図
種の多様性調査（動物分布調査）2002
07473 タイリュウジゴマガイ
Diplommatina shikokuensis tairyujiensis
2メッシュ　RDBランク：DD
分布パターンを表している
択捉島
国後島
色丹島
歯舞諸島
礼文島
利尻島
奥尻島
佐渡
隠岐
大島
三宅島
八丈島
鳥島
対馬
壱岐
五島列島
甑島列島
大隅諸島
種子島
屋久島
吐噶喇列島
奄美諸島
大島
徳之島
沖永良部島
沖縄島
久米島
大東諸島
南大東島
小笠原群島
父島
母島
火山列島
硫黄島
先島諸島
宮古島
石垣島
与那国島
西表島
分布確認年代別
- 1992 (0)
1993 - (2)

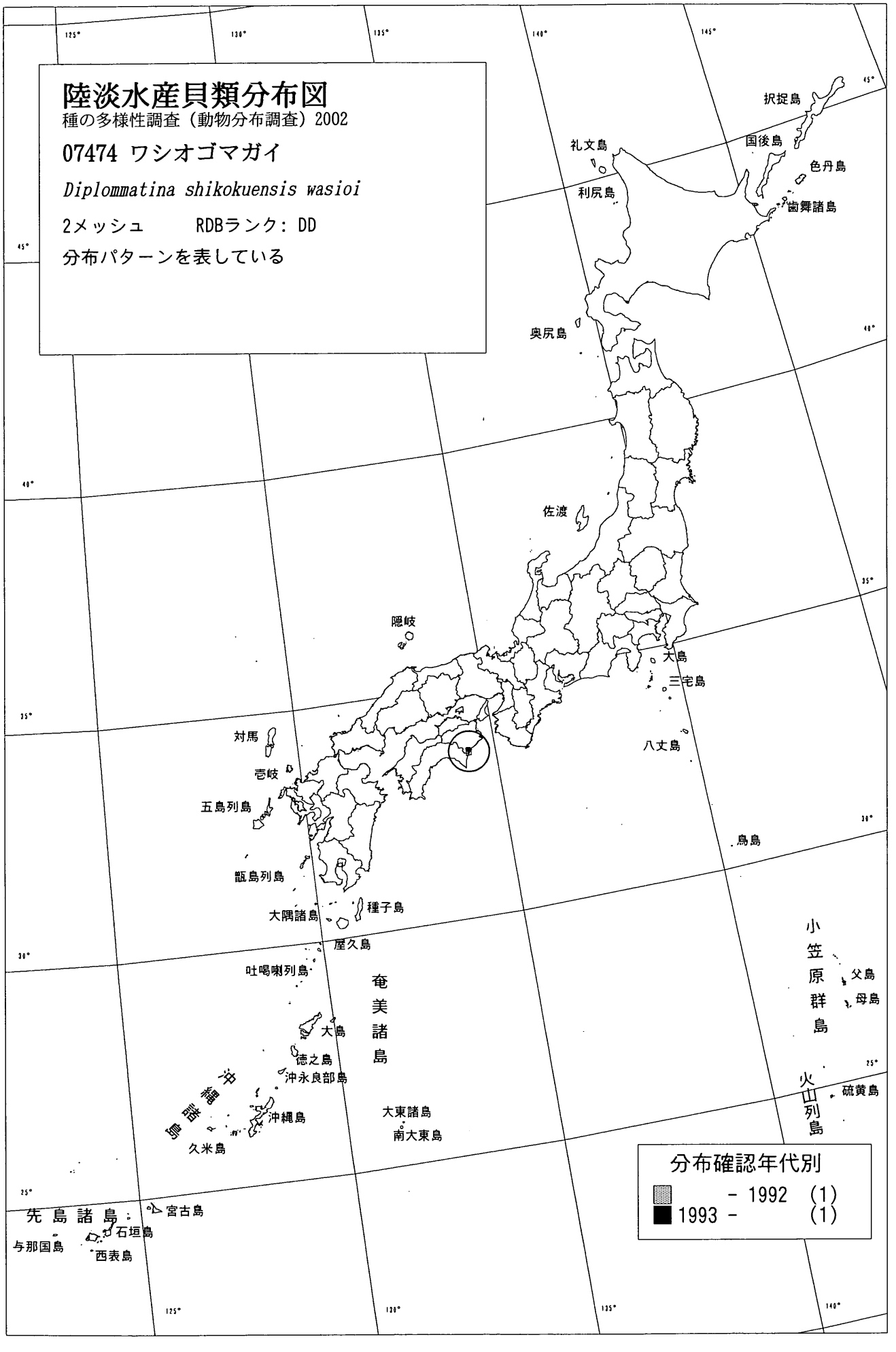
陸淡水産貝類分布図
種の多様性調査（動物分布調査）2002
07474 ワシオゴマガイ
Diplommatina shikokuensis wasioi
2メッシュ　RDBランク：DD
分布パターンを表している
択捉島
国後島
色丹島
歯舞諸島
礼文島
利尻島
奥尻島
佐渡
隠岐
大島
三宅島
八丈島
鳥島
対馬
壱岐
五島列島
甑島列島
大隅諸島
種子島
屋久島
吐噶喇列島
奄美諸島
大島
徳之島
沖永良部島
沖縄諸島
沖縄島
久米島
大東諸島
南大東島
小笠原群島
父島
母島
火山列島
硫黄島
先島諸島
宮古島
石垣島
与那国島
西表島
分布確認年代別
- 1992 (1)
1993 - (1)

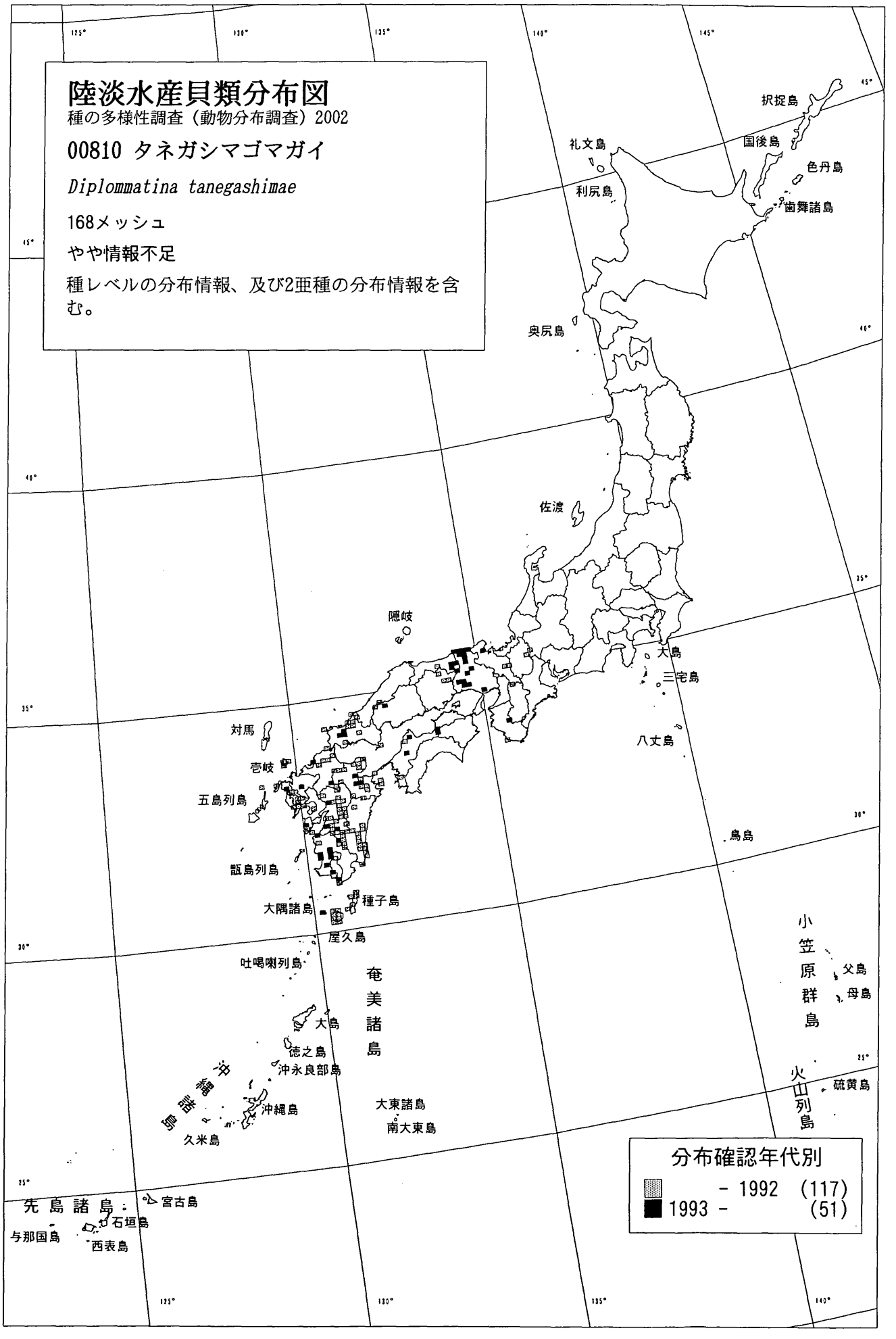
陸淡水産貝類分布図
種の多様性調査（動物分布調査）2002
00810 タネガシマゴマガイ
Diplommatina tanegashimae
168メッシュ
やや情報不足
種レベルの分布情報、及び2亜種の分布情報を含む。
択捉島
国後島
色丹島
歯舞諸島
礼文島
利尻島
奥尻島
佐渡
隠岐
大島
三宅島
八丈島
鳥島
対馬
壱岐
五島列島
甑島列島
大隅諸島
種子島
屋久島
吐噶喇列島
奄美諸島
大島
徳之島
沖永良部島
沖縄諸島
沖縄島
久米島
大東諸島
南大東島
小笠原群島
父島
母島
火山列島
硫黄島
先島諸島
宮古島
石垣島
与那国島
西表島
分布確認年代別
- 1992 (117)
1993 - (51)

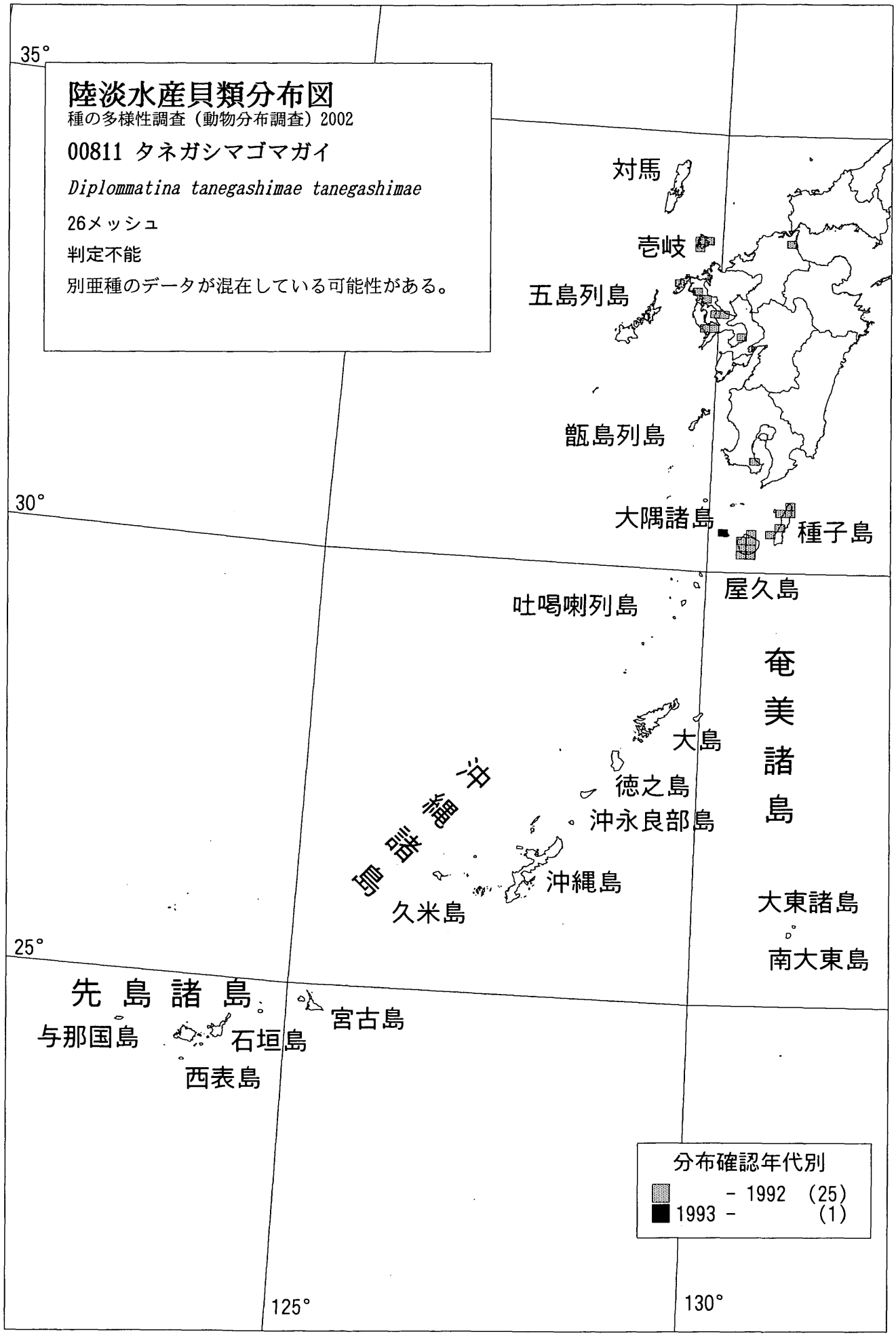
陸淡水産貝類分布図
種の多様性調査（動物分布調査）2002
00811 タネガシマゴマガイ
Diplommatina tanegashimae tanegashimae
26メッシュ
判定不能
別亜種のデータが混在している可能性がある。
35°
30°
25°
125°
130°
対馬
壱岐
五島列島
甑島列島
大隅諸島
種子島
屋久島
吐噶喇列島
奄美諸島
大島
徳之島
沖永良部島
沖縄諸島
沖縄島
久米島
大東諸島
南大東島
先島諸島
宮古島
与那国島
石垣島
西表島
分布確認年代別
- 1992 (25)
1993 - (1)

陸淡水産貝類分布図
種の多様性調査（動物分布調査）2002
00812 キュウシュウゴマガイ
Diplommatina tanegashimae kyusyuensis
146メッシュ
判定不能
基亜種のデータが混在している可能性がある。
択捉島
国後島
色丹島
歯舞諸島
礼文島
利尻島
奥尻島
佐渡
隠岐
大島
三宅島
八丈島
対馬
壱岐
五島列島
甑島列島
大隅諸島
種子島
屋久島
吐噶喇列島
奄美諸島
大島
徳之島
沖永良部島
沖縄諸島
沖縄島
久米島
大東諸島
南大東島
先島諸島
宮古島
石垣島
与那国島
西表島
小笠原群島
父島
母島
火山列島
硫黄島
鳥島
分布確認年代別
- 1992 (96)
1993 - (50)

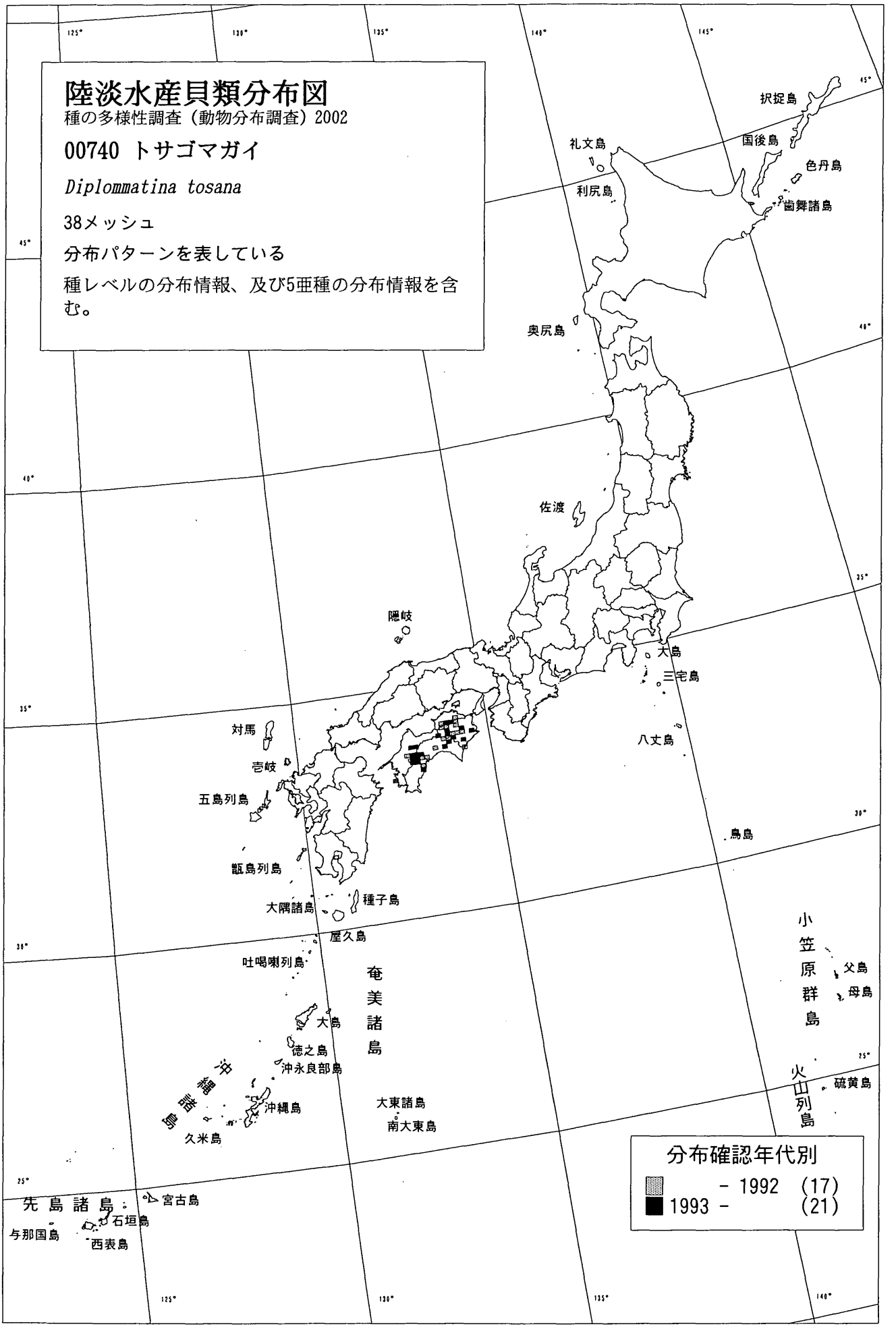
陸淡水産貝類分布図
種の多様性調査（動物分布調査）2002
00740 トサゴマガイ
Diplommatina tosana
38メッシュ
分布パターンを表している
種レベルの分布情報、及び5亜種の分布情報を含む。
択捉島
国後島
色丹島
歯舞諸島
礼文島
利尻島
奥尻島
佐渡
隠岐
大島
三宅島
八丈島
鳥島
対馬
壱岐
五島列島
甑島列島
大隅諸島
種子島
屋久島
吐噶喇列島
奄美諸島
大島
徳之島
沖永良部島
沖縄島
久米島
大東諸島
南大東島
小笠原群島
父島
母島
火山列島
硫黄島
先島諸島
宮古島
石垣島
与那国島
西表島
分布確認年代別
- 1992 (17)
1993 - (21)

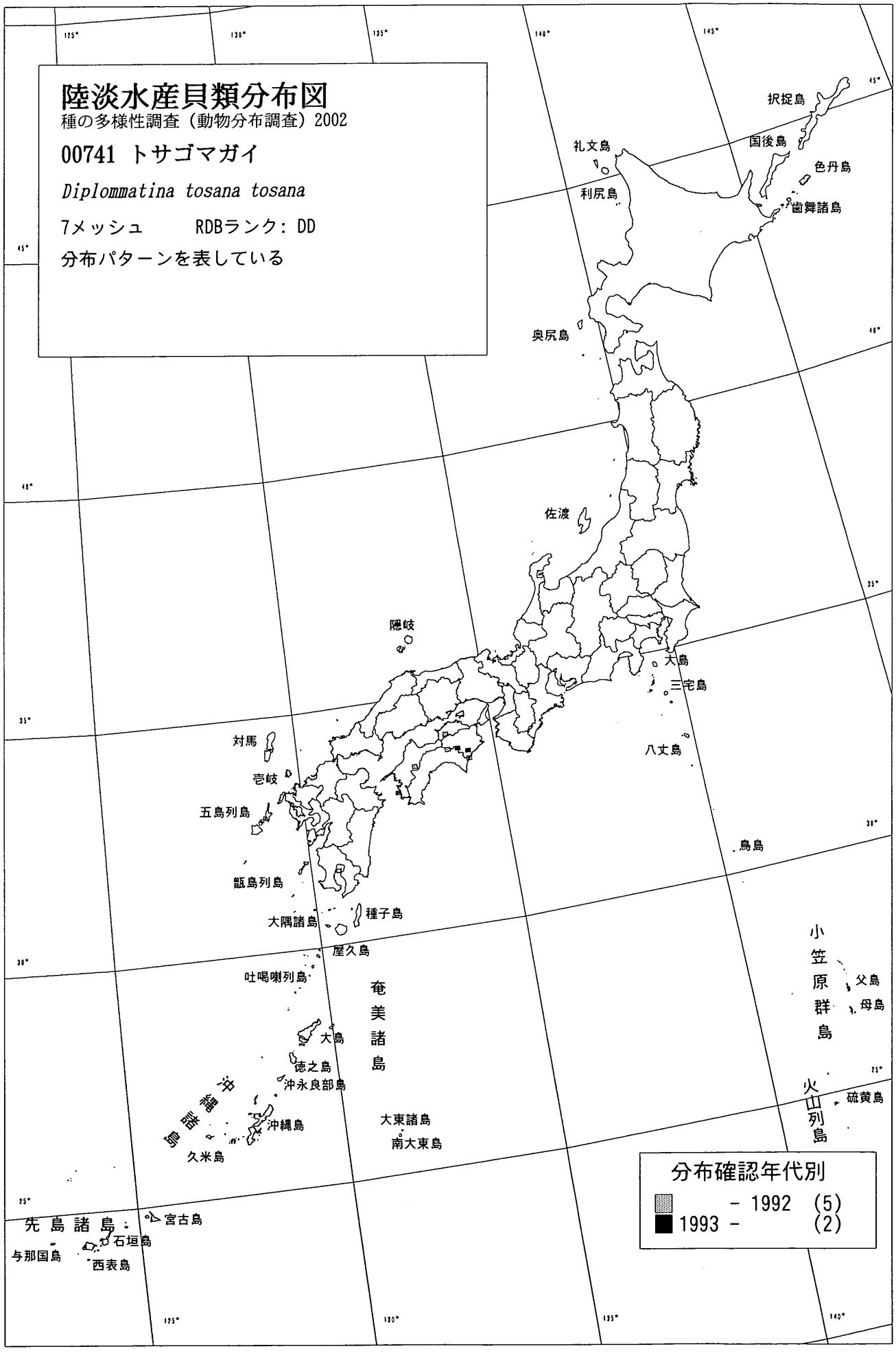
陸淡水産貝類分布図
種の多様性調査（動物分布調査）2002
00741 トサゴマガイ
Diplommatina tosana tosana
7メッシュ　RDBランク：DD
分布パターンを表している
択捉島
国後島
色丹島
歯舞諸島
礼文島
利尻島
奥尻島
佐渡
隠岐
大島
三宅島
八丈島
鳥島
対馬
壱岐
五島列島
甑島列島
大隅諸島
種子島
屋久島
吐噶喇列島
奄美諸島
大島
徳之島
沖永良部島
沖縄島
沖縄諸島
久米島
大東諸島
南大東島
小笠原群島
父島
母島
火山列島
硫黄島
先島諸島
宮古島
石垣島
与那国島
西表島
分布確認年代別
- 1992 (5)
1993 - (2)

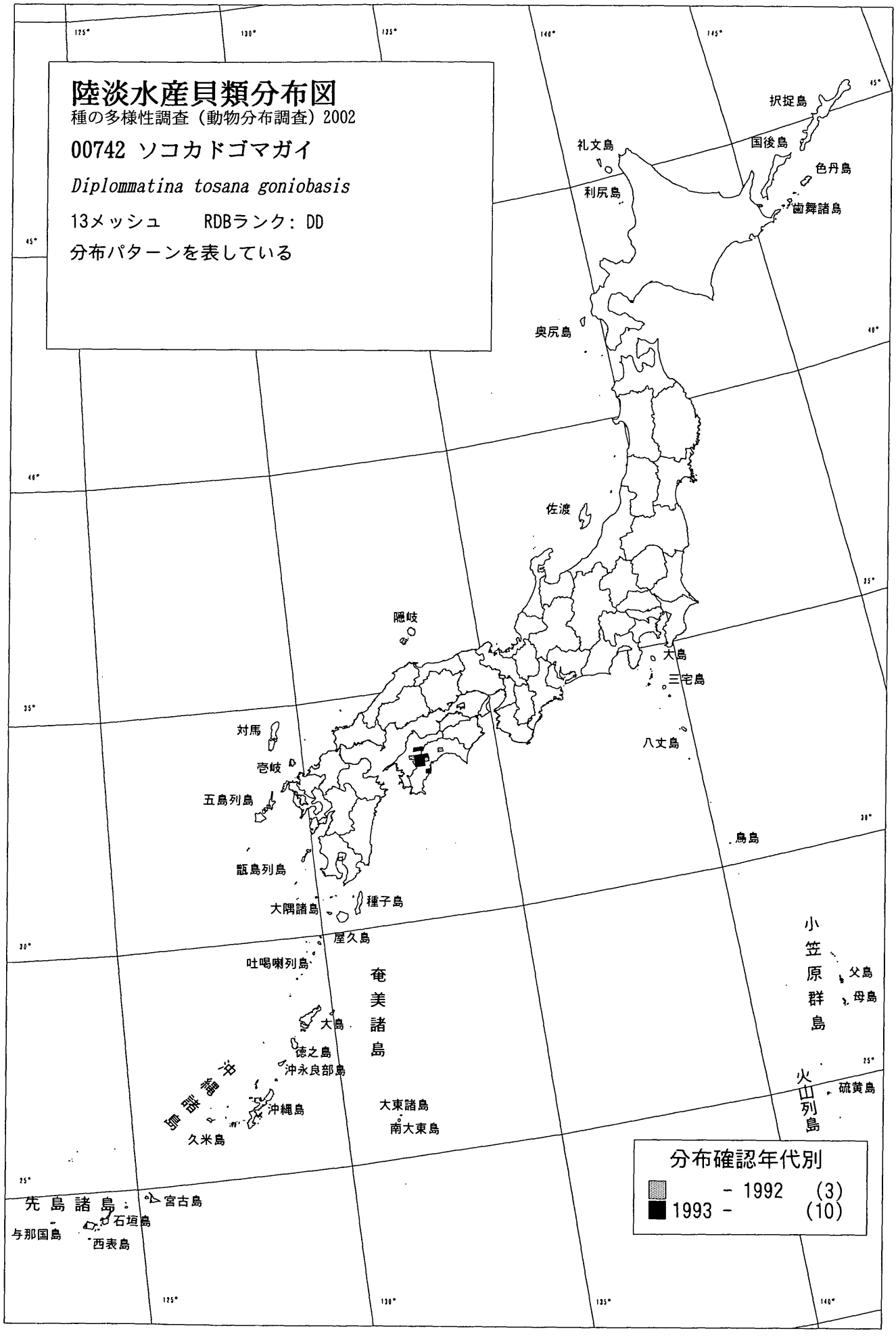
陸淡水産貝類分布図
種の多様性調査（動物分布調査）2002
00742 ソコカドゴマガイ
Diplommatina tosana goniobasis
13メッシュ　RDBランク：DD
分布パターンを表している
択捉島
国後島
色丹島
歯舞諸島
礼文島
利尻島
奥尻島
佐渡
隠岐
大島
三宅島
八丈島
鳥島
対馬
壱岐
五島列島
甑島列島
大隅諸島
種子島
屋久島
吐噶喇列島
奄美諸島
大島
徳之島
沖永良部島
沖縄諸島
沖縄島
久米島
大東諸島
南大東島
小笠原群島
父島
母島
火山列島
硫黄島
先島諸島：
宮古島
石垣島
与那国島
西表島
分布確認年代別
- 1992 (3)
1993 - (10)

陸淡水産貝類分布図

種の多様性調査（動物分布調査）2002

00743 クレゴマガイ

Diplommatina tosana kureana

1メッシュ　　RDBランク：DD

分布パターンを表している

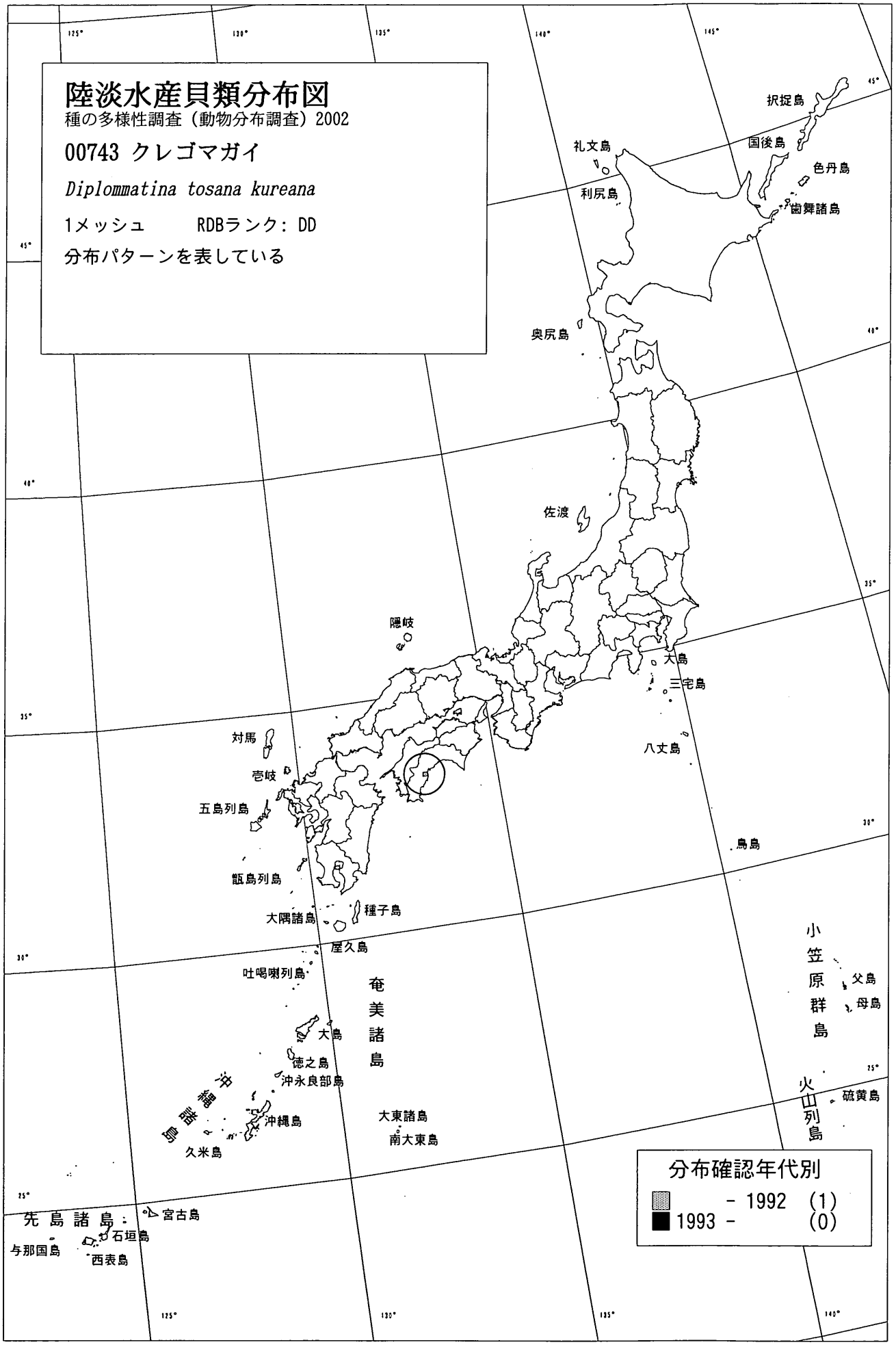

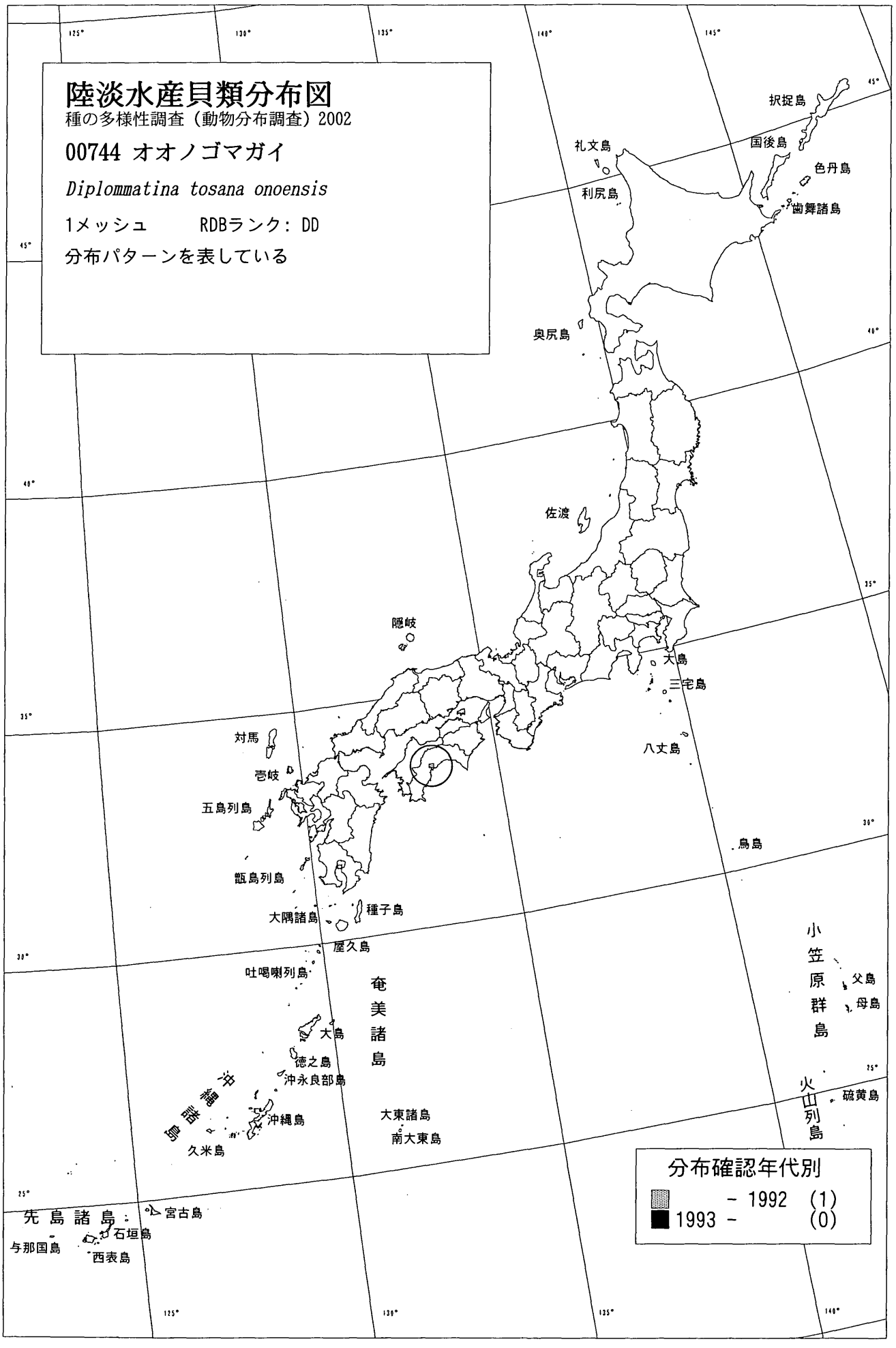
陸淡水産貝類分布図
種の多様性調査（動物分布調査）2002
00744 オオノゴマガイ
Diplommatina tosana onoensis
1メッシュ　RDBランク：DD
分布パターンを表している
択捉島
国後島
色丹島
歯舞諸島
礼文島
利尻島
奥尻島
佐渡
隠岐
大島
三宅島
八丈島
鳥島
対馬
壱岐
五島列島
甑島列島
大隅諸島
種子島
屋久島
吐噶喇列島
奄美諸島
大島
徳之島
沖永良部島
沖縄諸島
沖縄島
久米島
大東諸島
南大東島
小笠原群島
父島
母島
火山列島
硫黄島
先島諸島
宮古島
石垣島
与那国島
西表島
分布確認年代別
- 1992 (1)
1993 - (0)

陸淡水産貝類分布図
種の多様性調査（動物分布調査）2002
00745 ツルギサンゴマガイ
Diplommatina tosana selenoplicata
15メッシュ　RDBランク：DD
分布パターンを表している
択捉島
国後島
色丹島
歯舞諸島
礼文島
利尻島
奥尻島
佐渡
隠岐
大島
三宅島
八丈島
鳥島
対馬
壱岐
五島列島
甑島列島
大隅諸島
種子島
屋久島
吐噶喇列島
奄美諸島
大島
徳之島
沖永良部島
沖縄諸島
沖縄島
久米島
大東諸島
南大東島
小笠原群島
父島
母島
火山列島
硫黄島
先島諸島
宮古島
石垣島
与那国島
西表島
分布確認年代別
- 1992 (9)
1993 - (6)

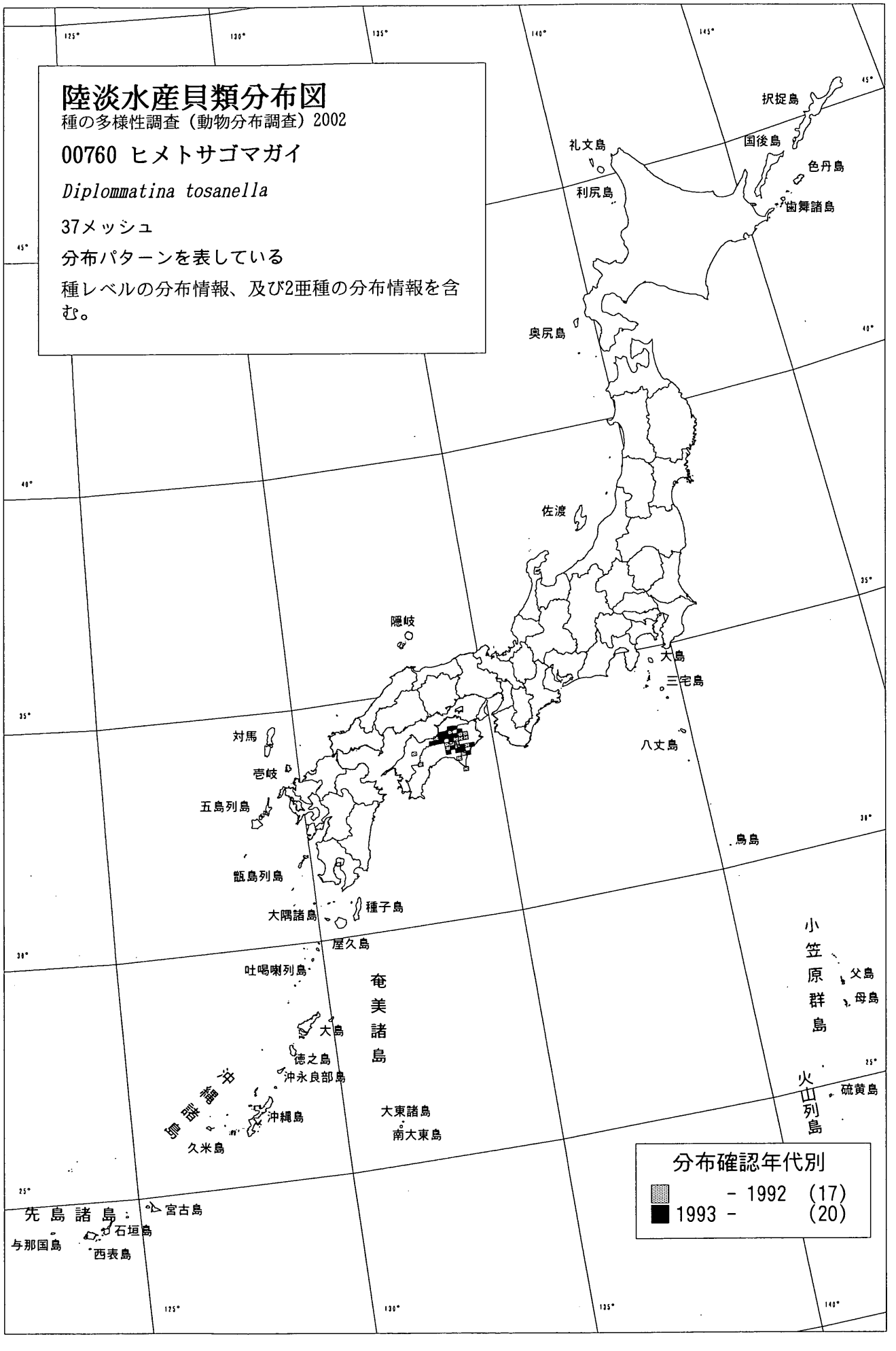
陸淡水産貝類分布図
種の多様性調査（動物分布調査）2002
00760 ヒメトサゴマガイ
Diplommatina tosanella
37メッシュ
分布パターンを表している
種レベルの分布情報、及び2亜種の分布情報を含む。
択捉島
国後島
色丹島
歯舞諸島
礼文島
利尻島
奥尻島
佐渡
隠岐
大島
三宅島
八丈島
鳥島
対馬
壱岐
五島列島
甑島列島
大隅諸島
種子島
屋久島
吐噶喇列島
奄美諸島
大島
徳之島
沖永良部島
沖縄諸島
沖縄島
久米島
大東諸島
南大東島
小笠原群島
父島
母島
火山列島
硫黄島
先島諸島：
宮古島
石垣島
与那国島
西表島
分布確認年代別
- 1992 (17)
1993 - (20)

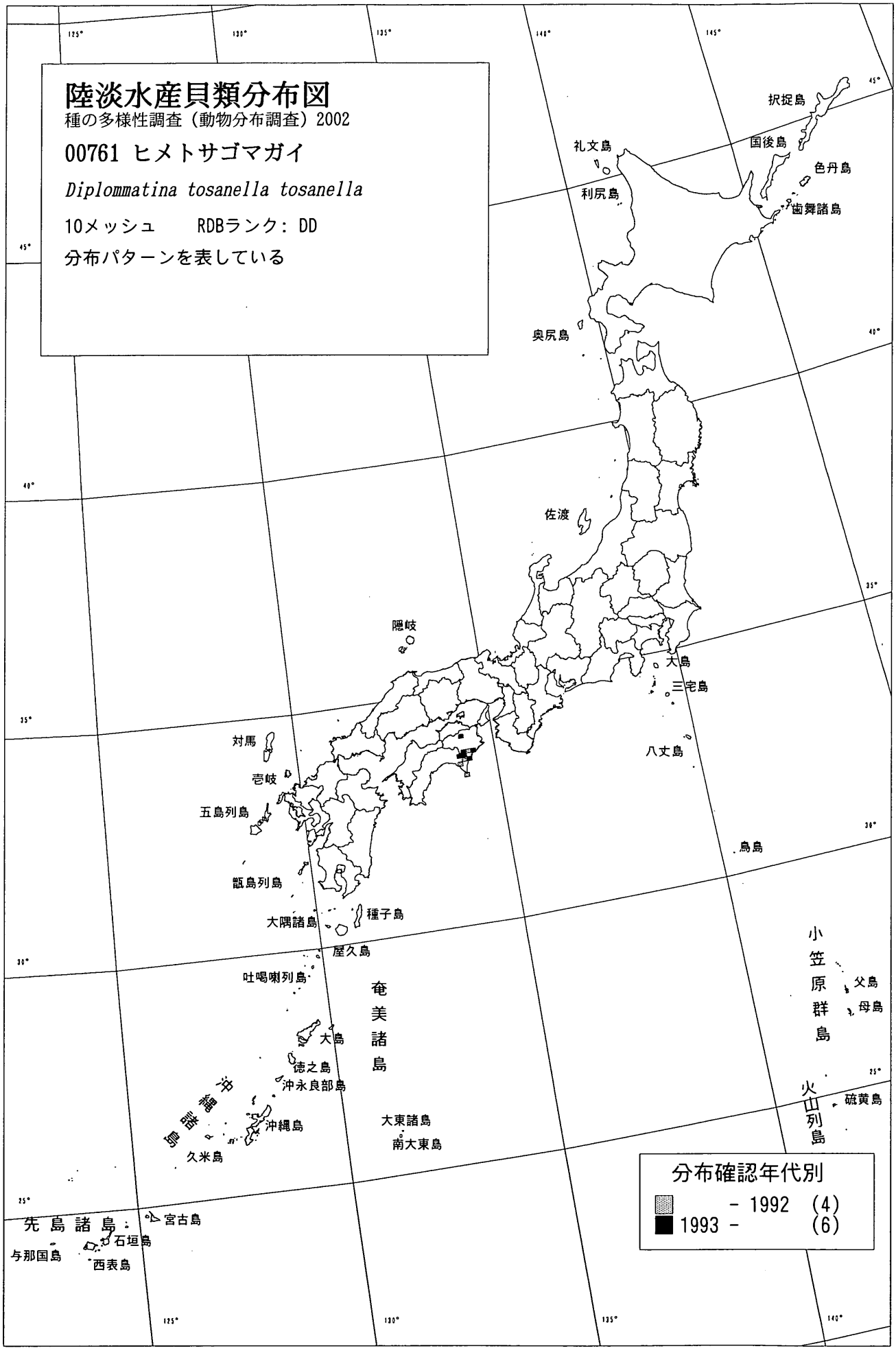
陸淡水産貝類分布図
種の多様性調査（動物分布調査）2002
00761 ヒメトサゴマガイ
Diplommatina tosanella tosanella
10メッシュ　RDBランク：DD
分布パターンを表している
択捉島
国後島
色丹島
歯舞諸島
礼文島
利尻島
奥尻島
佐渡
隠岐
大島
三宅島
八丈島
対馬
壱岐
五島列島
甑島列島
大隅諸島
種子島
屋久島
吐噶喇列島
奄美諸島
大島
徳之島
沖永良部島
沖縄諸島
沖縄島
久米島
大東諸島
南大東島
小笠原群島
父島
母島
火山列島
硫黄島
先島諸島：
宮古島
石垣島
与那国島
西表島
分布確認年代別
- 1992 (4)
1993 - (6)

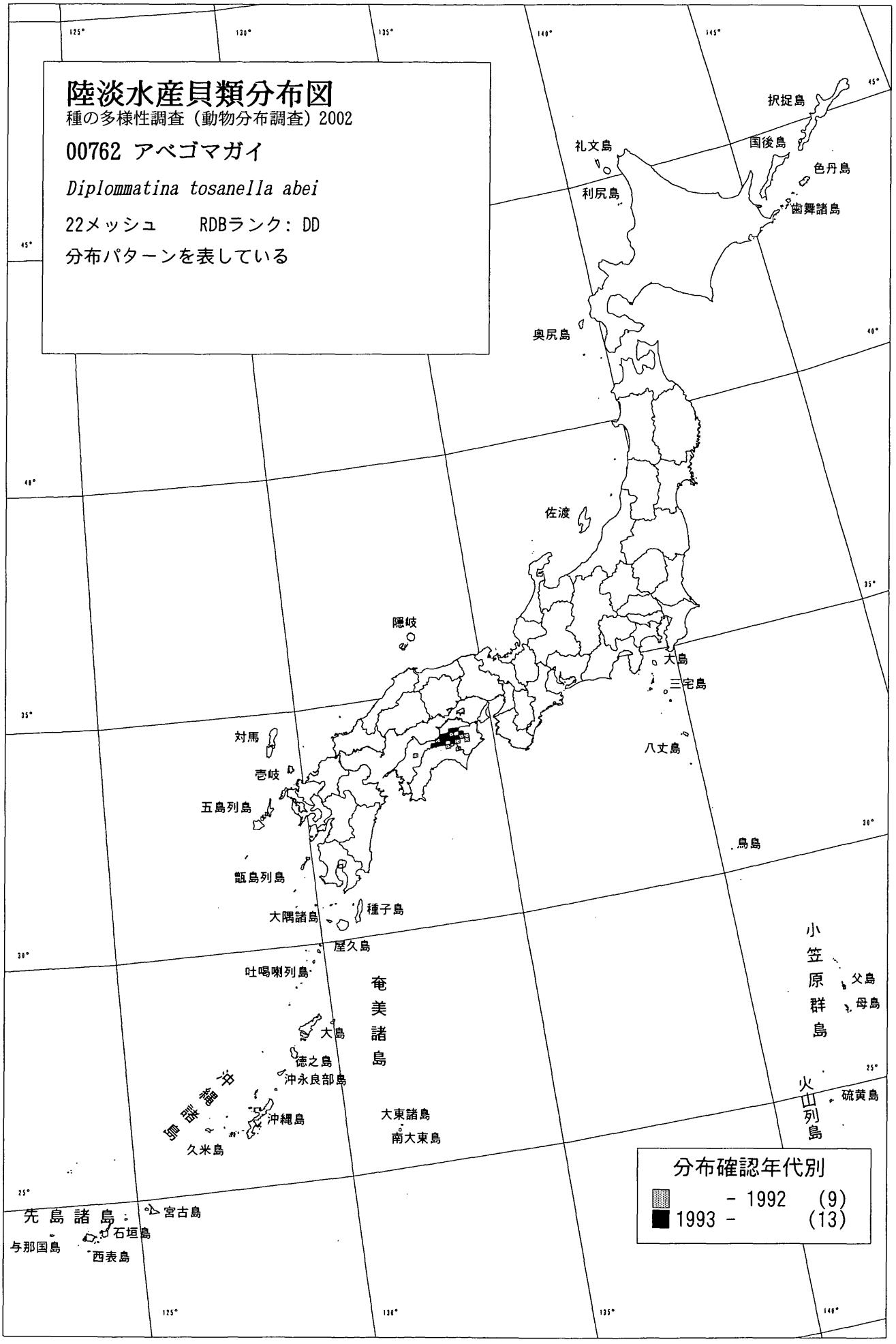
陸淡水産貝類分布図
種の多様性調査（動物分布調査）2002
00762 アベゴマガイ
Diplommatina tosanella abei
22メッシュ　RDBランク：DD
分布パターンを表している
択捉島
国後島
色丹島
歯舞諸島
礼文島
利尻島
奥尻島
佐渡
隠岐
大島
三宅島
八丈島
鳥島
対馬
壱岐
五島列島
甑島列島
大隅諸島
種子島
屋久島
吐噶喇列島
奄美諸島
大島
徳之島
沖永良部島
沖縄諸島
沖縄島
久米島
大東諸島
南大東島
小笠原群島
父島
母島
火山列島
硫黄島
先島諸島：
宮古島
石垣島
与那国島
西表島
分布確認年代別
- 1992 (9)
1993 - (13)

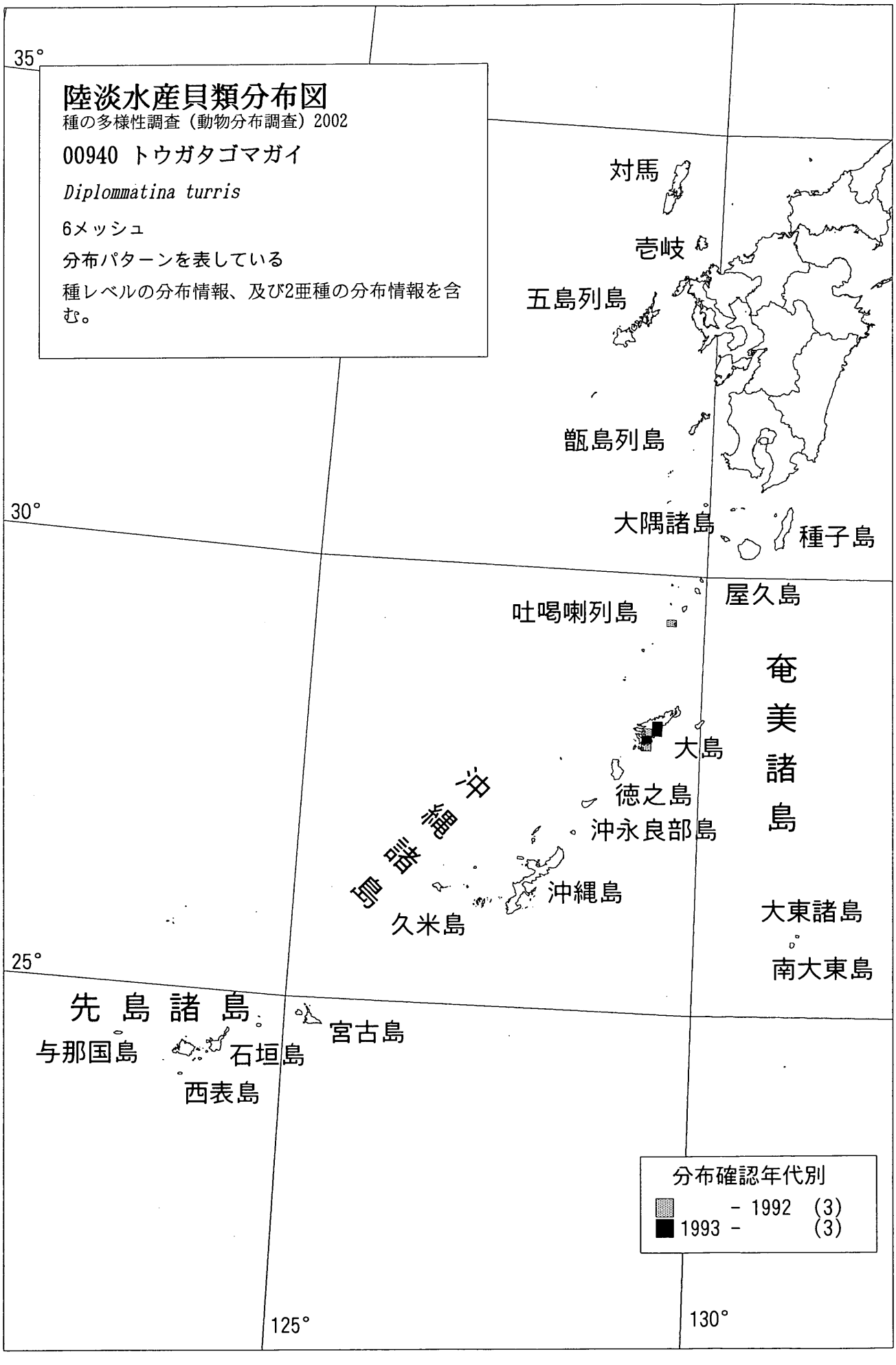
陸淡水産貝類分布図
種の多様性調査（動物分布調査）2002
00940 トウガタゴマガイ
Diplommatina turris
6メッシュ
分布パターンを表している
種レベルの分布情報、及び2亜種の分布情報を含む。
35°
30°
25°
125°
130°
対馬
壱岐
五島列島
甑島列島
大隅諸島
種子島
屋久島
吐噶喇列島
奄美諸島
大島
徳之島
沖永良部島
沖縄諸島
沖縄島
久米島
大東諸島
南大東島
先島諸島
宮古島
与那国島
石垣島
西表島
分布確認年代別
- 1992 (3)
1993 - (3)

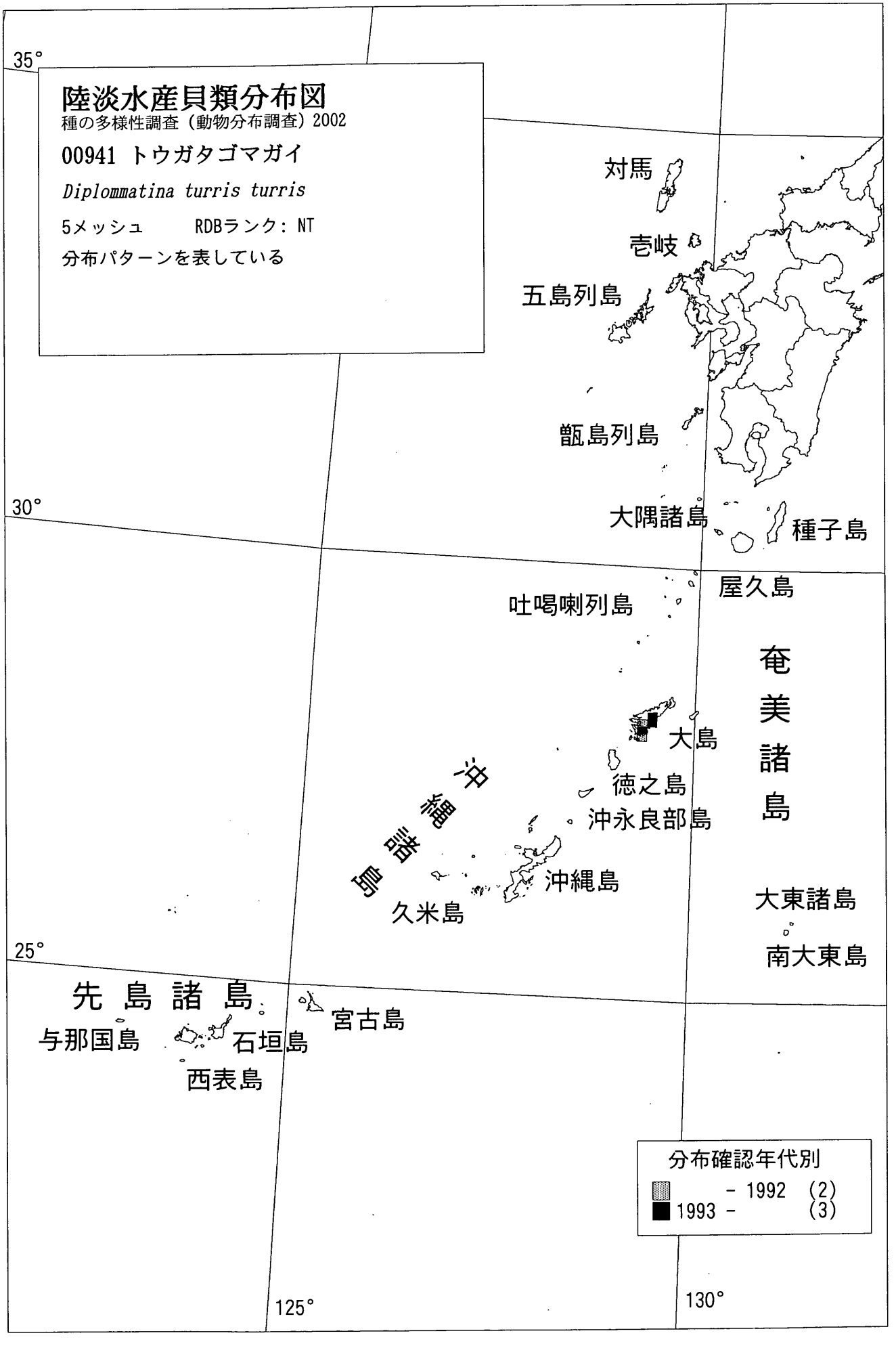
陸淡水産貝類分布図
種の多様性調査（動物分布調査）2002
00941 トウガタゴマガイ
Diplommatina turris turris
5メッシュ　RDBランク：NT
分布パターンを表している
35°
30°
25°
125°
130°
対馬
壱岐
五島列島
甑島列島
大隅諸島
種子島
屋久島
吐噶喇列島
奄美諸島
大島
徳之島
沖永良部島
沖縄諸島
沖縄島
久米島
大東諸島
南大東島
先島諸島
宮古島
与那国島
石垣島
西表島
分布確認年代別
- 1992 (2)
1993 - (3)

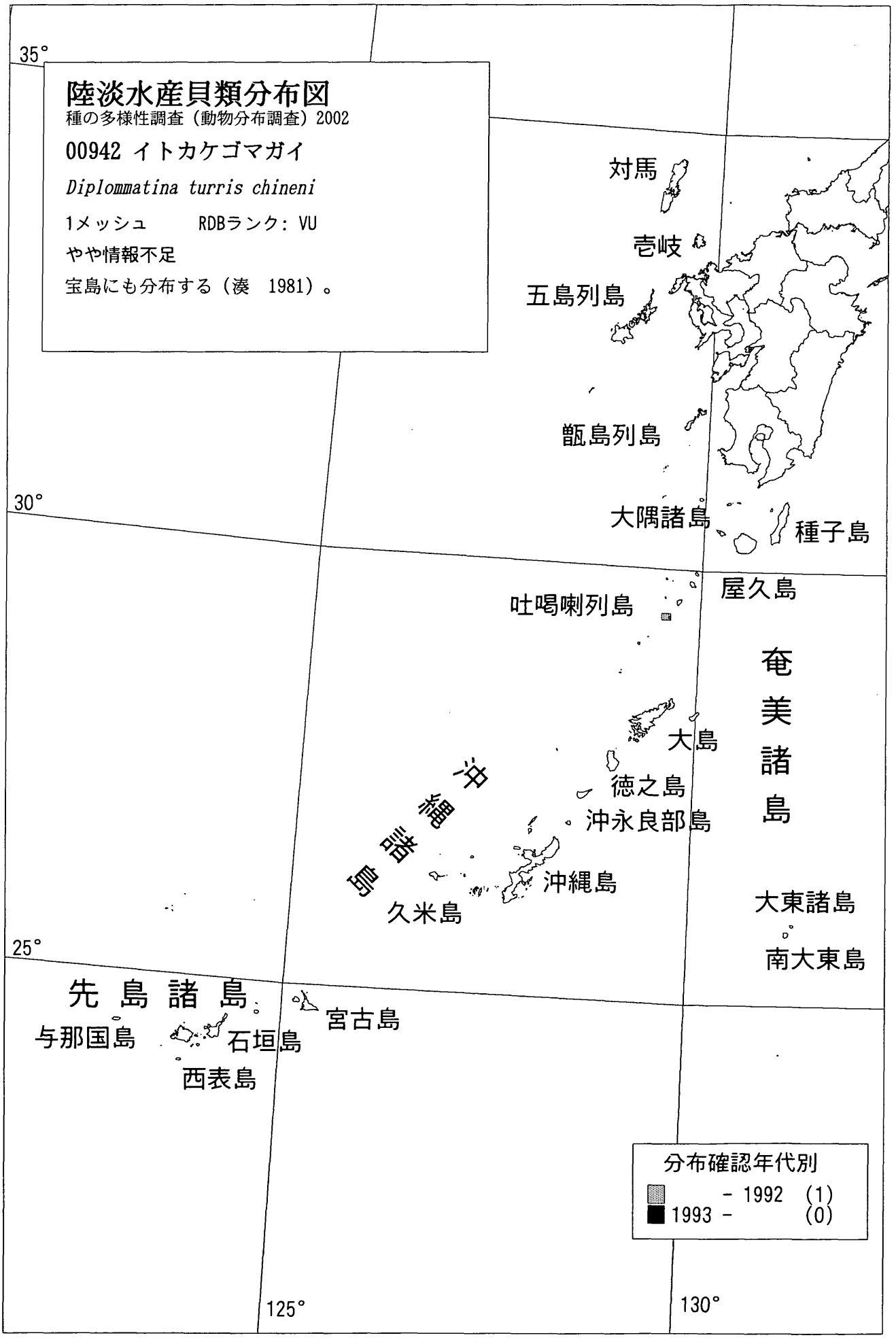
陸淡水産貝類分布図
種の多様性調査（動物分布調査）2002
00942 イトカケゴマガイ
Diplommatina turris chineni
1メッシュ　RDBランク：VU
やや情報不足
宝島にも分布する（湊　1981）。
35°
30°
25°
125°
130°
対馬
壱岐
五島列島
甑島列島
大隅諸島
種子島
屋久島
吐噶喇列島
奄美諸島
大島
徳之島
沖永良部島
沖縄諸島
沖縄島
久米島
大東諸島
南大東島
先島諸島
宮古島
与那国島
石垣島
西表島
分布確認年代別
- 1992 (1)
1993 - (0)

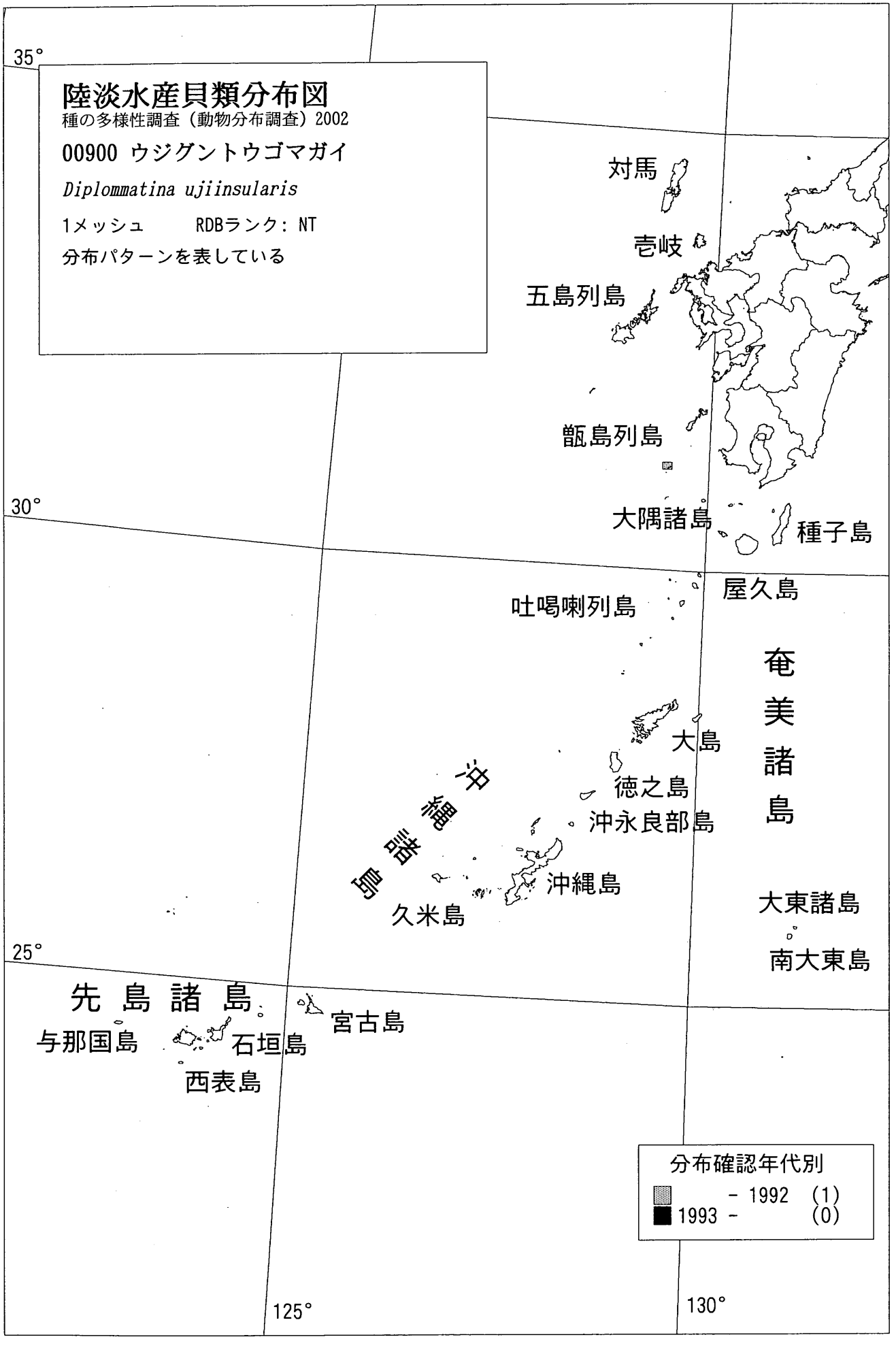
陸淡水産貝類分布図
種の多様性調査（動物分布調査）2002
00900 ウジグントウゴマガイ
Diplommatina ujiinsularis
1メッシュ　RDBランク：NT
分布パターンを表している
35°
30°
25°
125°
130°
対馬
壱岐
五島列島
甑島列島
大隅諸島
種子島
屋久島
吐噶喇列島
奄美諸島
大島
徳之島
沖永良部島
沖縄諸島
沖縄島
久米島
大東諸島
南大東島
先島諸島
宮古島
与那国島
石垣島
西表島
分布確認年代別
- 1992 (1)
1993 - (0)

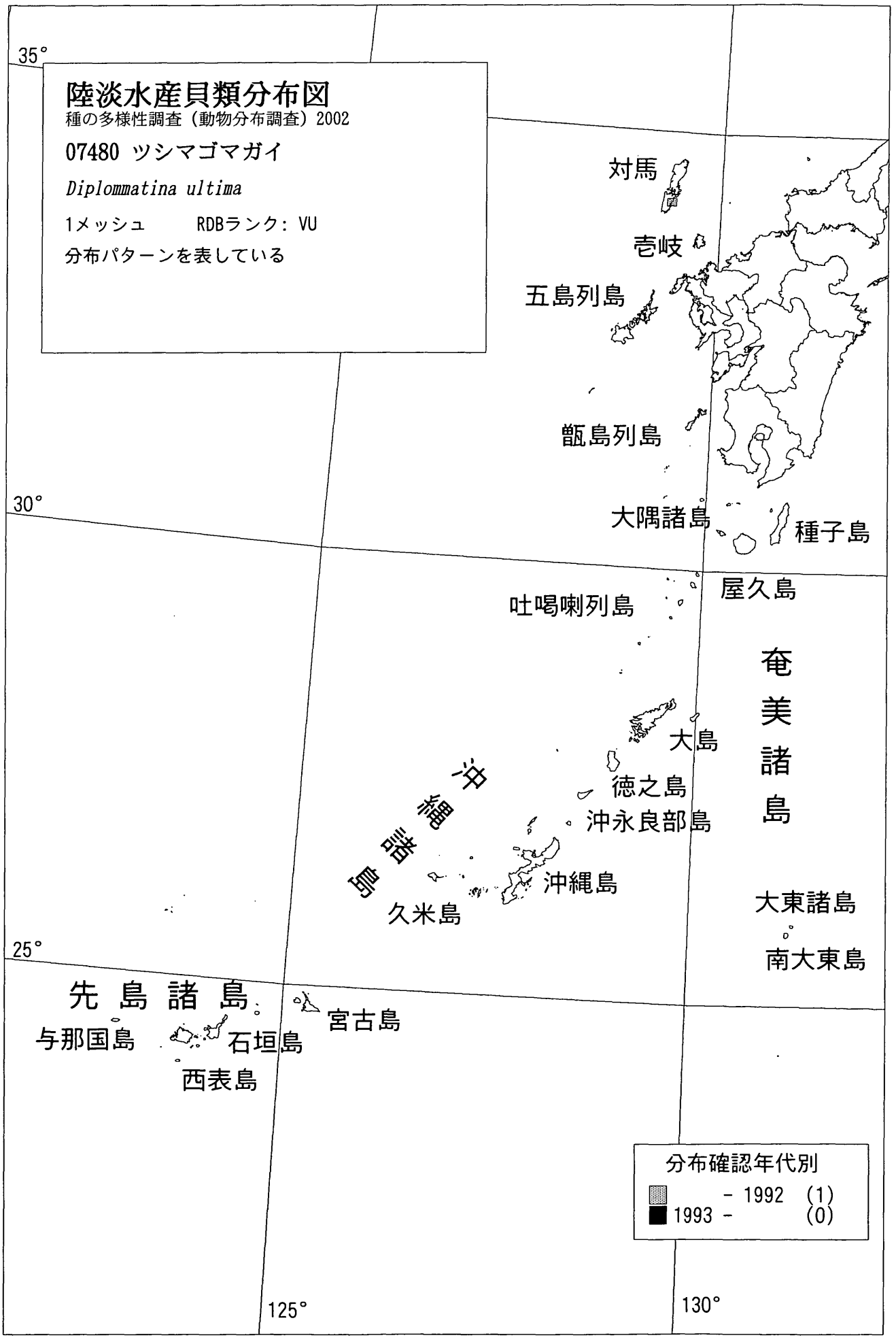
陸淡水産貝類分布図
種の多様性調査（動物分布調査）2002
07480 ツシマゴマガイ
Diplommatina ultima
1メッシュ　RDBランク：VU
分布パターンを表している
35°
30°
25°
125°
130°
対馬
壱岐
五島列島
甑島列島
大隅諸島
種子島
屋久島
吐噶喇列島
奄美諸島
大島
徳之島
沖永良部島
沖縄諸島
沖縄島
久米島
大東諸島
南大東島
先島諸島
宮古島
与那国島
石垣島
西表島
分布確認年代別
- 1992 (1)
1993 - (0)

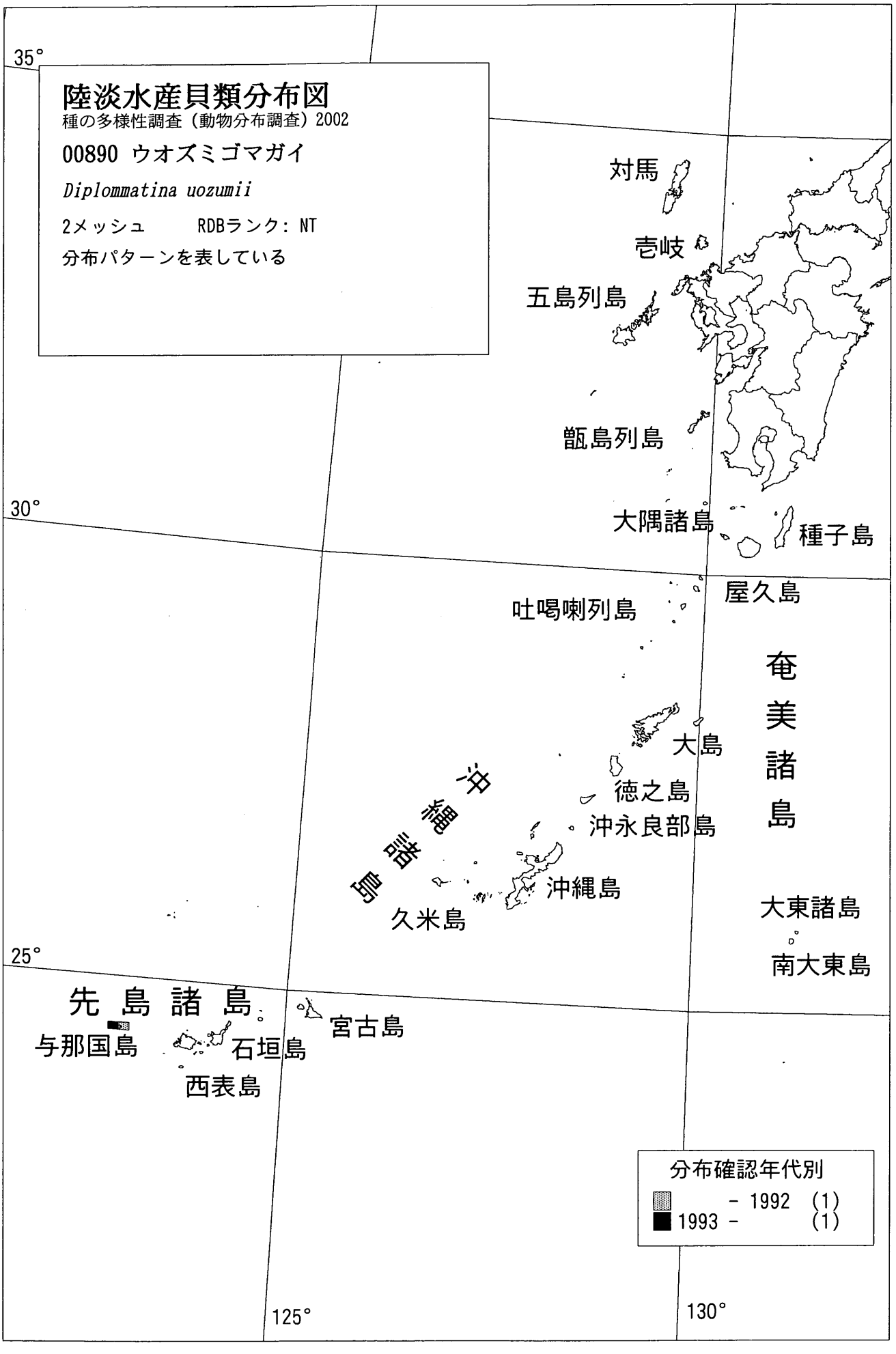
陸淡水産貝類分布図
種の多様性調査（動物分布調査）2002
00890 ウオズミゴマガイ
Diplommatina uozumii
2メッシュ　RDBランク：NT
分布パターンを表している
35°
30°
25°
125°
130°
対馬
壱岐
五島列島
甑島列島
大隅諸島
種子島
屋久島
吐噶喇列島
奄美諸島
大島
徳之島
沖永良部島
沖縄諸島
沖縄島
久米島
大東諸島
南大東島
先島諸島
宮古島
与那国島
石垣島
西表島
分布確認年代別
- 1992 (1)
1993 - (1)

陸淡水産貝類分布図

種の多様性調査（動物分布調査）2002

00780 ウゼンゴマガイ

Diplommatina uzenensis

153メッシュ

判定不能

データ中にはゴマガイとの混同があると考えられる。種間関係を要検討。

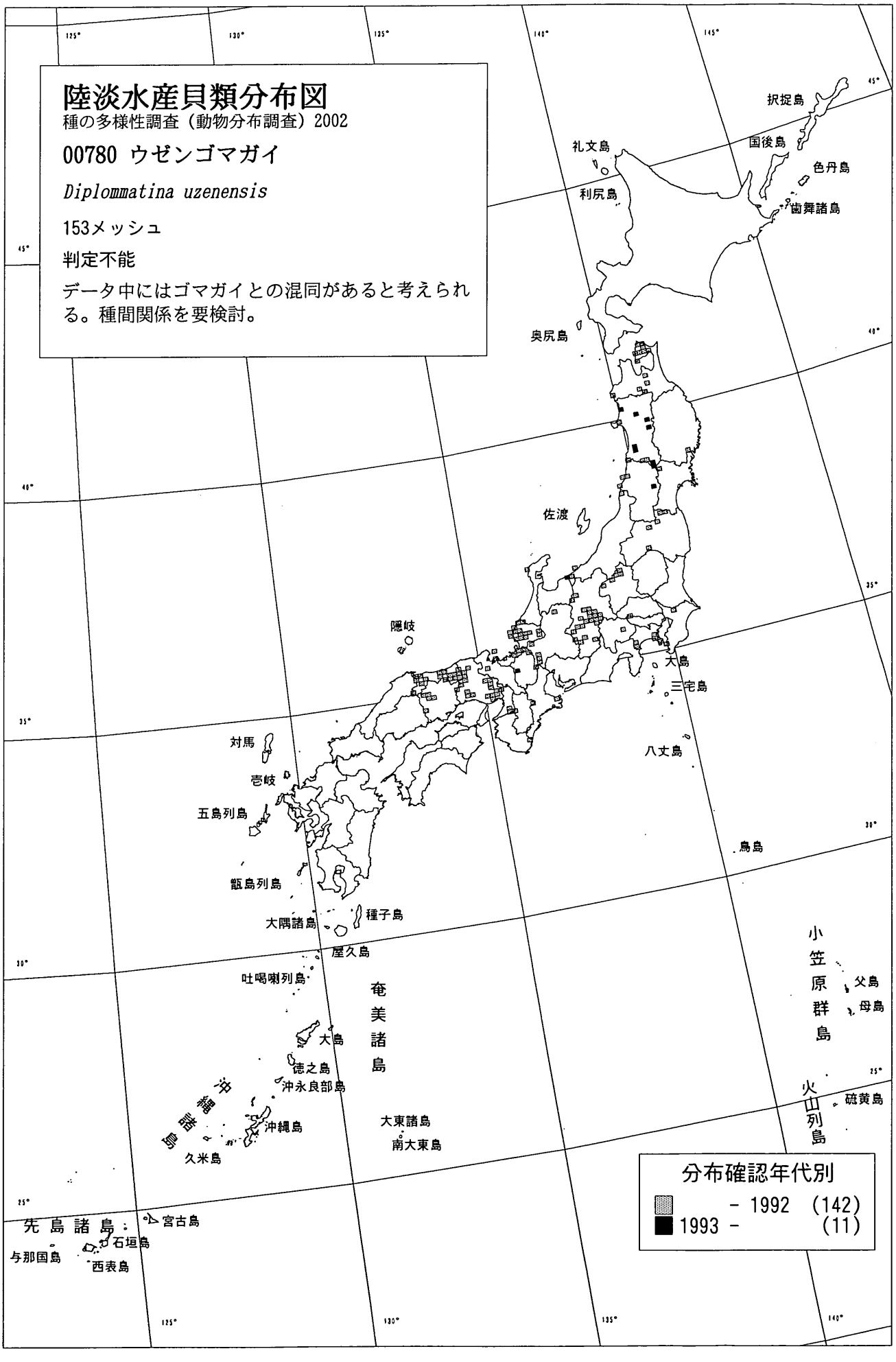

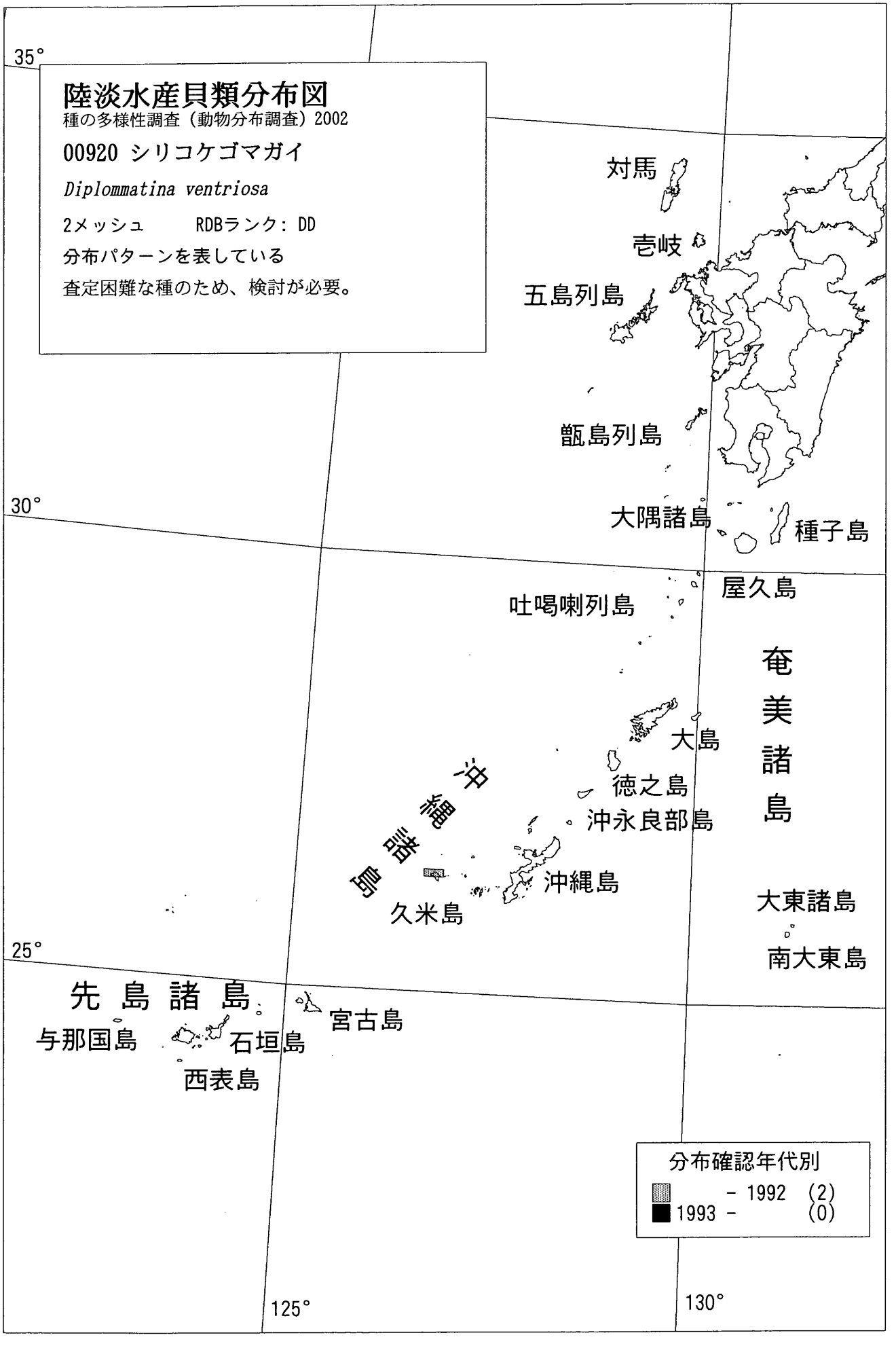
陸淡水産貝類分布図
種の多様性調査（動物分布調査）2002
00920 シリコケゴマガイ
Diplommatina ventriosa
2メッシュ　RDBランク：DD
分布パターンを表している
査定困難な種のため、検討が必要。
35°
30°
25°
125°
130°
対馬
壱岐
五島列島
甑島列島
大隅諸島
種子島
屋久島
吐噶喇列島
奄美諸島
大島
徳之島
沖永良部島
沖縄諸島
沖縄島
久米島
大東諸島
南大東島
先島諸島
宮古島
与那国島
石垣島
西表島
分布確認年代別
- 1992 (2)
1993 - (0)

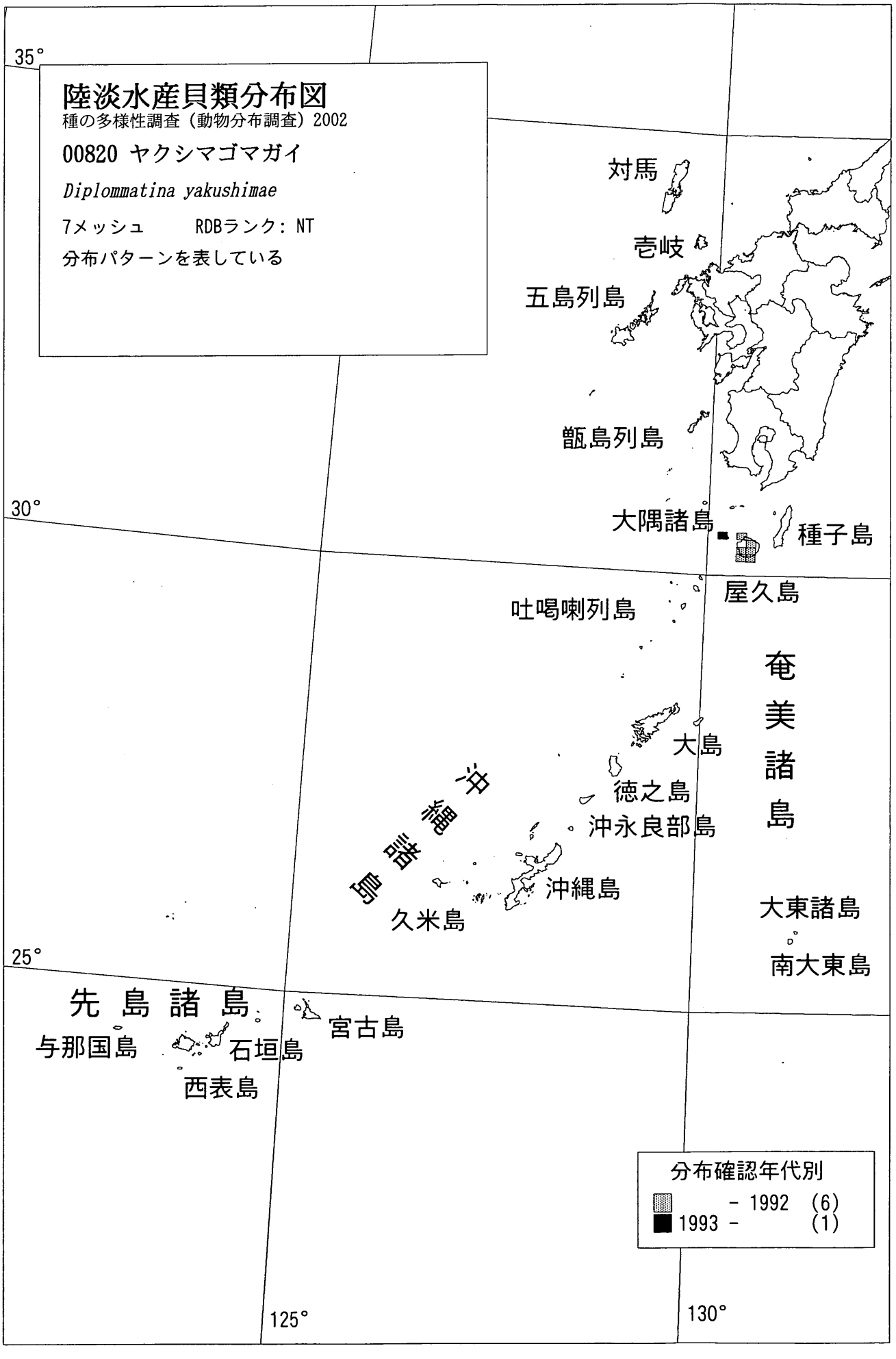
陸淡水産貝類分布図
種の多様性調査（動物分布調査）2002
00820 ヤクシマゴマガイ
Diplommatina yakushimae
7メッシュ　RDBランク：NT
分布パターンを表している
35°
30°
25°
125°
130°
対馬
壱岐
五島列島
甑島列島
大隅諸島
種子島
屋久島
吐噶喇列島
奄美諸島
大島
徳之島
沖永良部島
沖縄諸島
沖縄島
久米島
大東諸島
南大東島
先島諸島
宮古島
与那国島
石垣島
西表島
分布確認年代別
- 1992 (6)
1993 - (1)

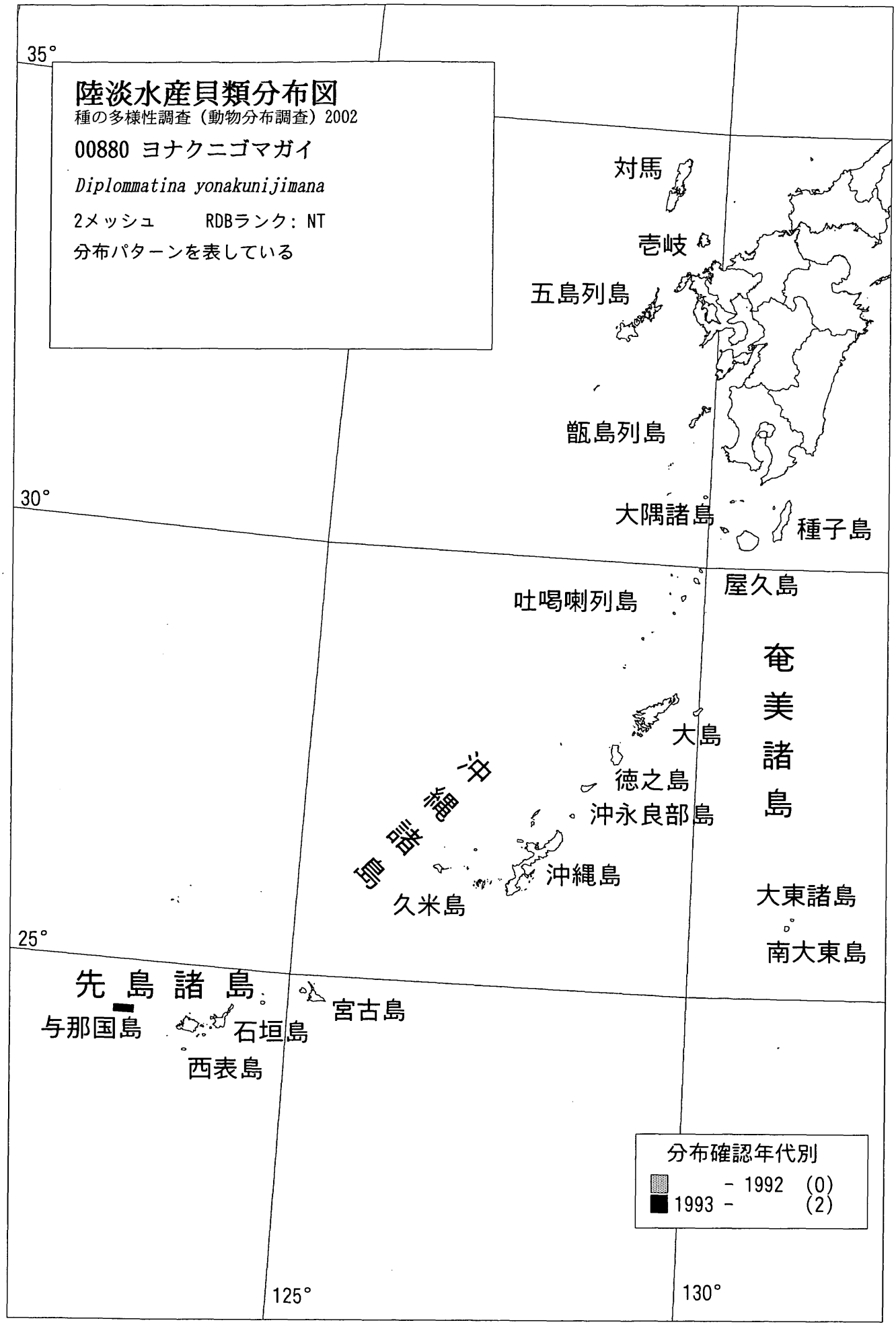
陸淡水産貝類分布図
種の多様性調査（動物分布調査）2002
00880 ヨナクニゴマガイ
Diplommatina yonakunijimana
2メッシュ　RDBランク：NT
分布パターンを表している
35°
30°
25°
125°
130°
対馬
壱岐
五島列島
甑島列島
大隅諸島
種子島
屋久島
吐噶喇列島
奄美諸島
大島
徳之島
沖永良部島
沖縄諸島
沖縄島
久米島
大東諸島
南大東島
先島諸島
宮古島
与那国島
石垣島
西表島
分布確認年代別
- 1992 (0)
1993 - (2)

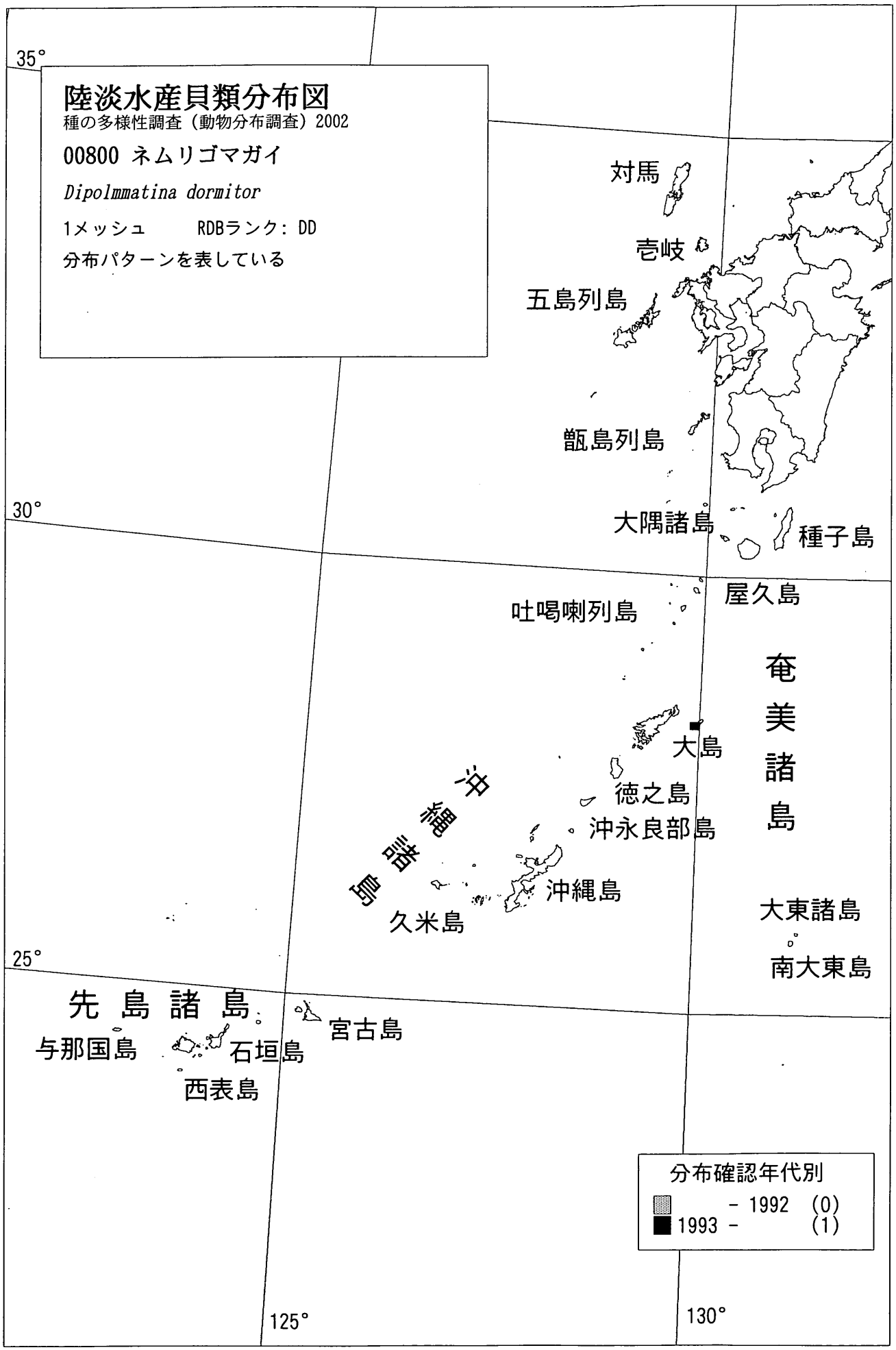
陸淡水産貝類分布図
種の多様性調査（動物分布調査）2002
00800 ネムリゴマガイ
Dipolmmatina dormitor
1メッシュ　RDBランク：DD
分布パターンを表している
35°
30°
25°
125°
130°
対馬
壱岐
五島列島
甑島列島
大隅諸島
種子島
屋久島
吐噶喇列島
奄美諸島
大島
徳之島
沖永良部島
沖縄諸島
沖縄島
久米島
大東諸島
南大東島
先島諸島
宮古島
与那国島
石垣島
西表島
分布確認年代別
- 1992 (0)
1993 - (1)

陸淡水産貝類分布図

種の多様性調査（動物分布調査）2002

00680 ヒダリマキゴマガイ

Palaina pusilla

781メッシュ

分布パターンを表している

種レベルの分布情報、及び2亜種の分布情報を含む。

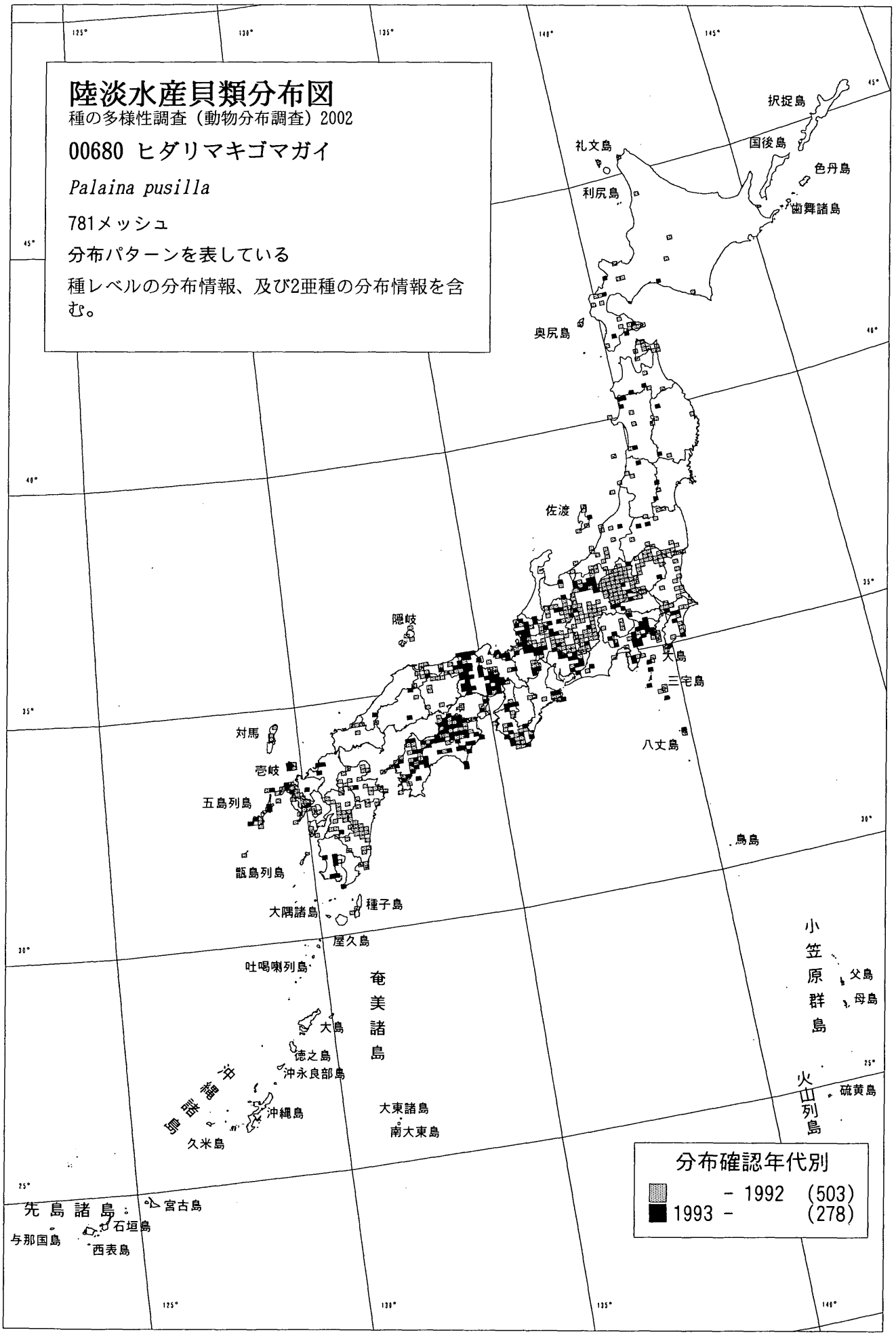

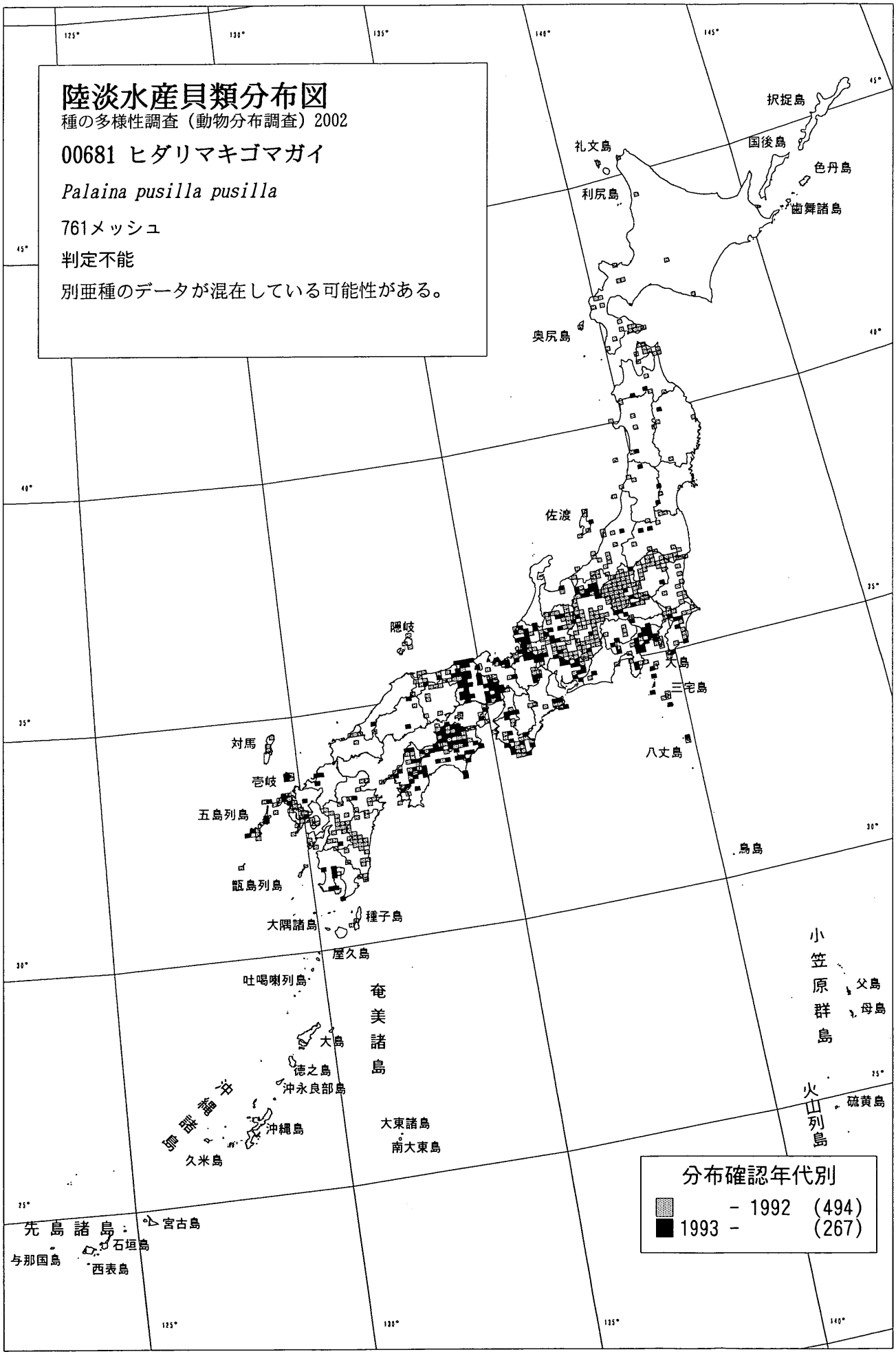
陸淡水産貝類分布図
種の多様性調査（動物分布調査）2002
00681 ヒダリマキゴマガイ
Palaina pusilla pusilla
761メッシュ
判定不能
別亜種のデータが混在している可能性がある。
択捉島
国後島
色丹島
歯舞諸島
礼文島
利尻島
奥尻島
佐渡
隠岐
大島
三宅島
八丈島
対馬
壱岐
五島列島
甑島列島
大隅諸島
種子島
屋久島
吐噶喇列島
奄美諸島
大島
徳之島
沖永良部島
沖縄諸島
沖縄島
久米島
大東諸島
南大東島
小笠原群島
父島
母島
火山列島
硫黄島
先島諸島
宮古島
石垣島
与那国島
西表島
分布確認年代別
- 1992 (494)
1993 - (267)

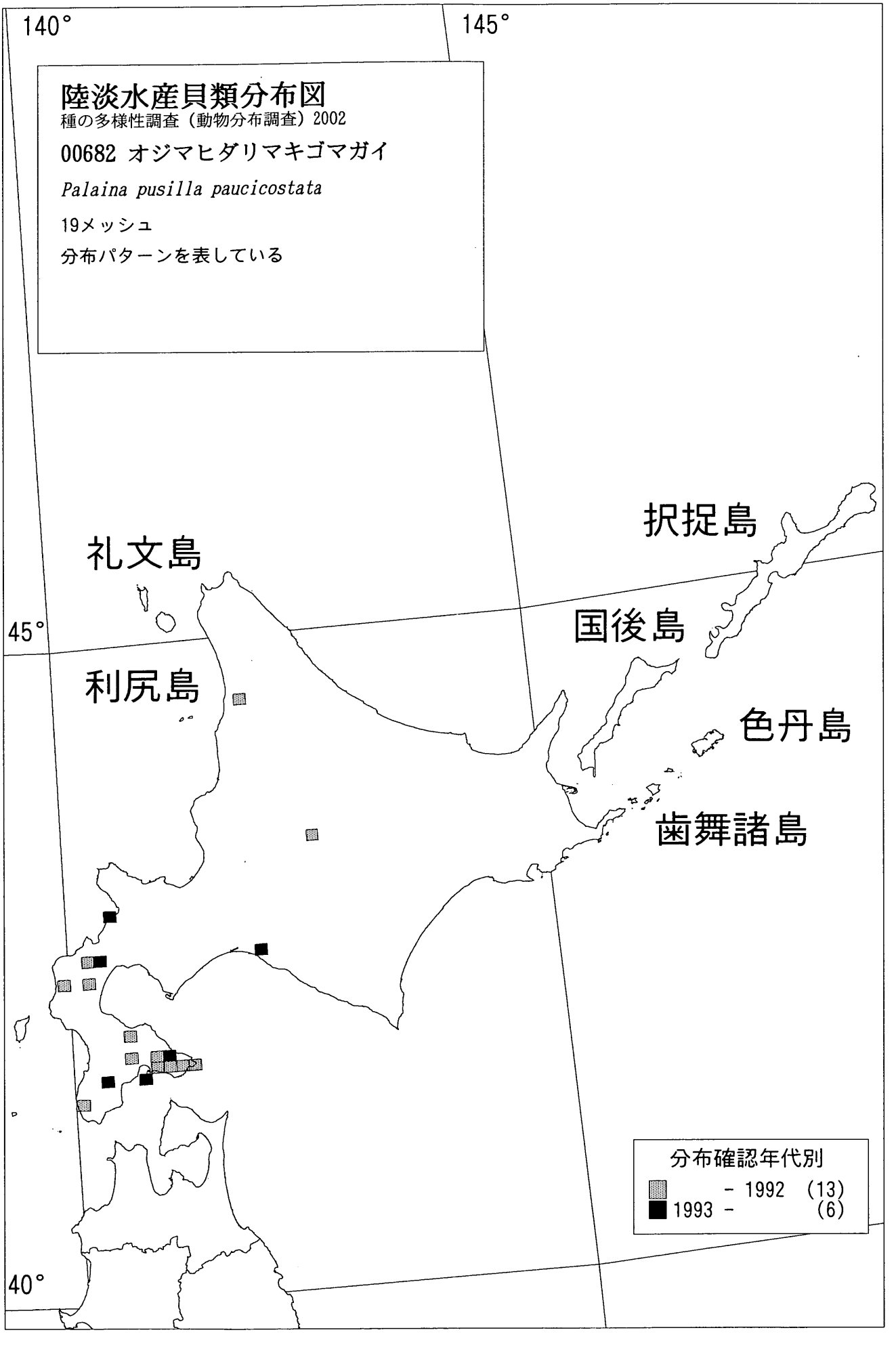
140°
145°
陸淡水産貝類分布図
種の多様性調査（動物分布調査）2002
00682 オジマヒダリマキゴマガイ
Palaina pusilla paucicostata
19メッシュ
分布パターンを表している
択捉島
礼文島
国後島
45°
利尻島
色丹島
歯舞諸島
分布確認年代別
- 1992 (13)
1993 - (6)
40°

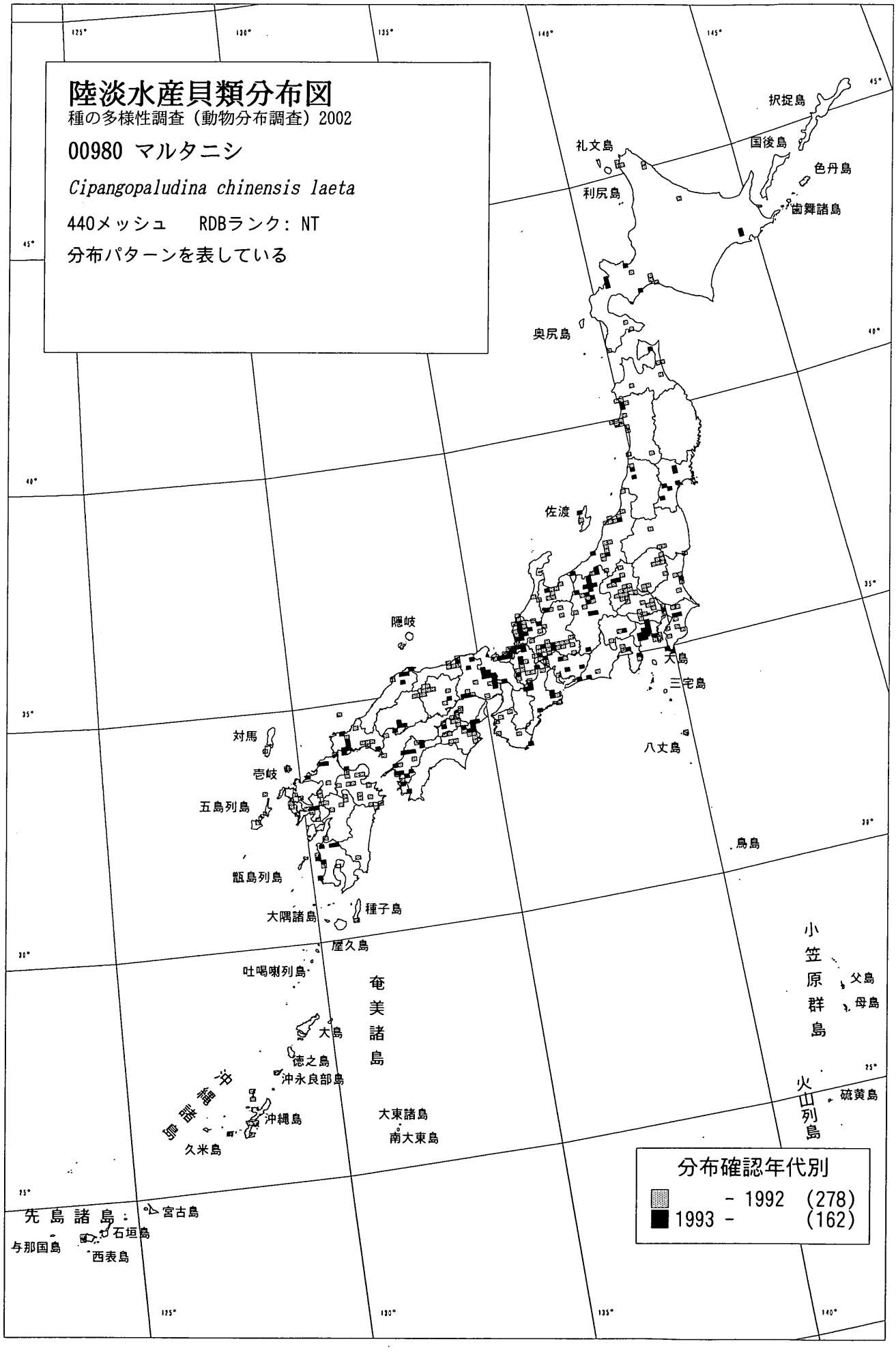
陸淡水産貝類分布図
種の多様性調査（動物分布調査）2002
00980 マルタニシ
Cipangopaludina chinensis laeta
440メッシュ　RDBランク：NT
分布パターンを表している
択捉島
国後島
色丹島
歯舞諸島
礼文島
利尻島
奥尻島
佐渡
隠岐
大島
三宅島
八丈島
鳥島
対馬
壱岐
五島列島
甑島列島
大隅諸島
種子島
屋久島
吐噶喇列島
奄美諸島
大島
徳之島
沖永良部島
沖縄諸島
沖縄島
久米島
大東諸島
南大東島
小笠原群島
父島
母島
火山列島
硫黄島
先島諸島
宮古島
石垣島
与那国島
西表島
分布確認年代別
- 1992 (278)
1993 - (162)

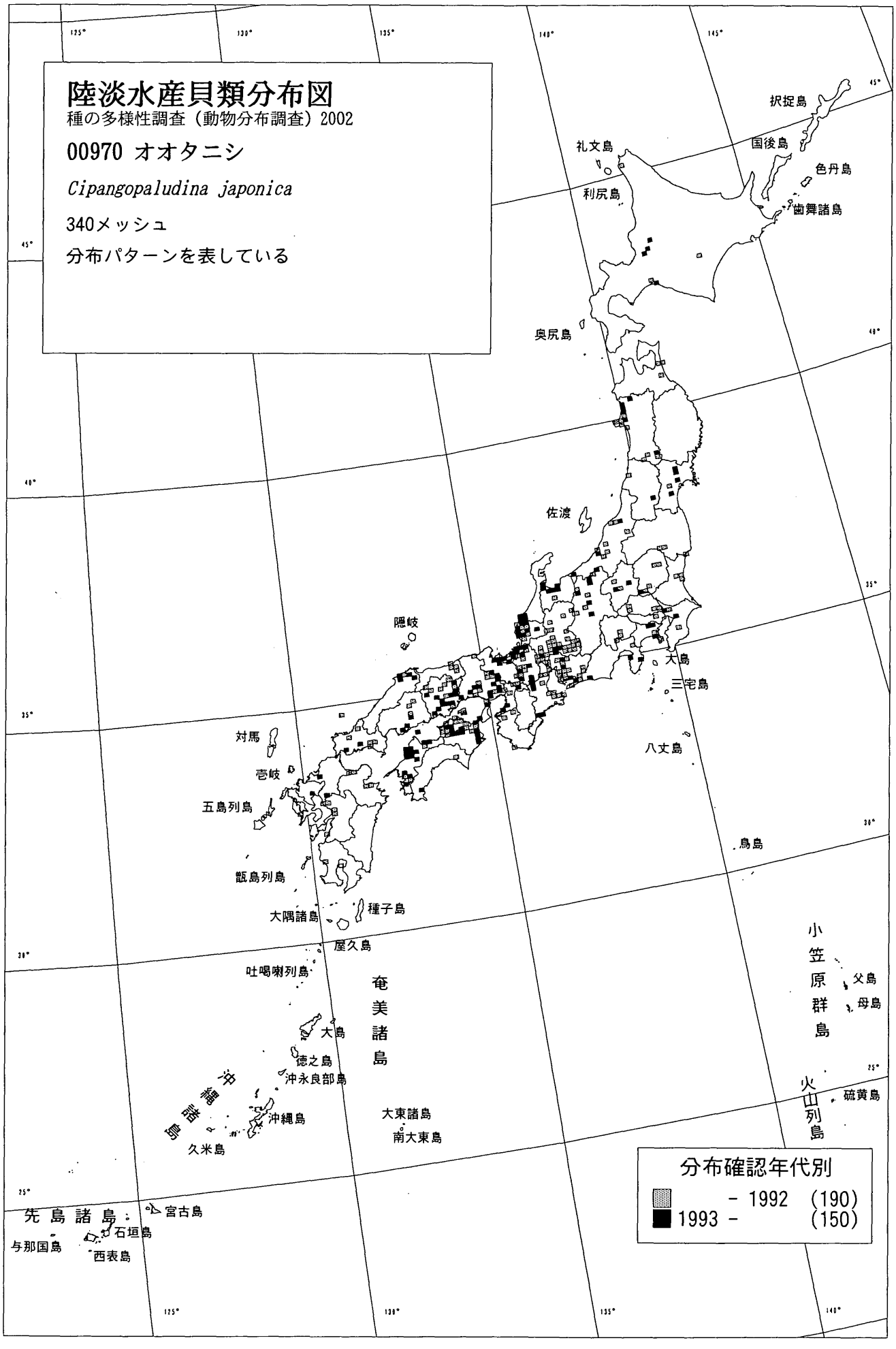
陸淡水産貝類分布図
種の多様性調査（動物分布調査）2002
00970 オオタニシ
Cipangopaludina japonica
340メッシュ
分布パターンを表している
択捉島
国後島
色丹島
歯舞諸島
礼文島
利尻島
奥尻島
佐渡
隠岐
大島
三宅島
八丈島
鳥島
対馬
壱岐
五島列島
甑島列島
大隅諸島
種子島
屋久島
吐噶喇列島
奄美諸島
大島
徳之島
沖永良部島
沖縄諸島
沖縄島
久米島
大東諸島
南大東島
小笠原群島
父島
母島
火山列島
硫黄島
先島諸島
宮古島
石垣島
与那国島
西表島
分布確認年代別
- 1992 (190)
1993 - (150)

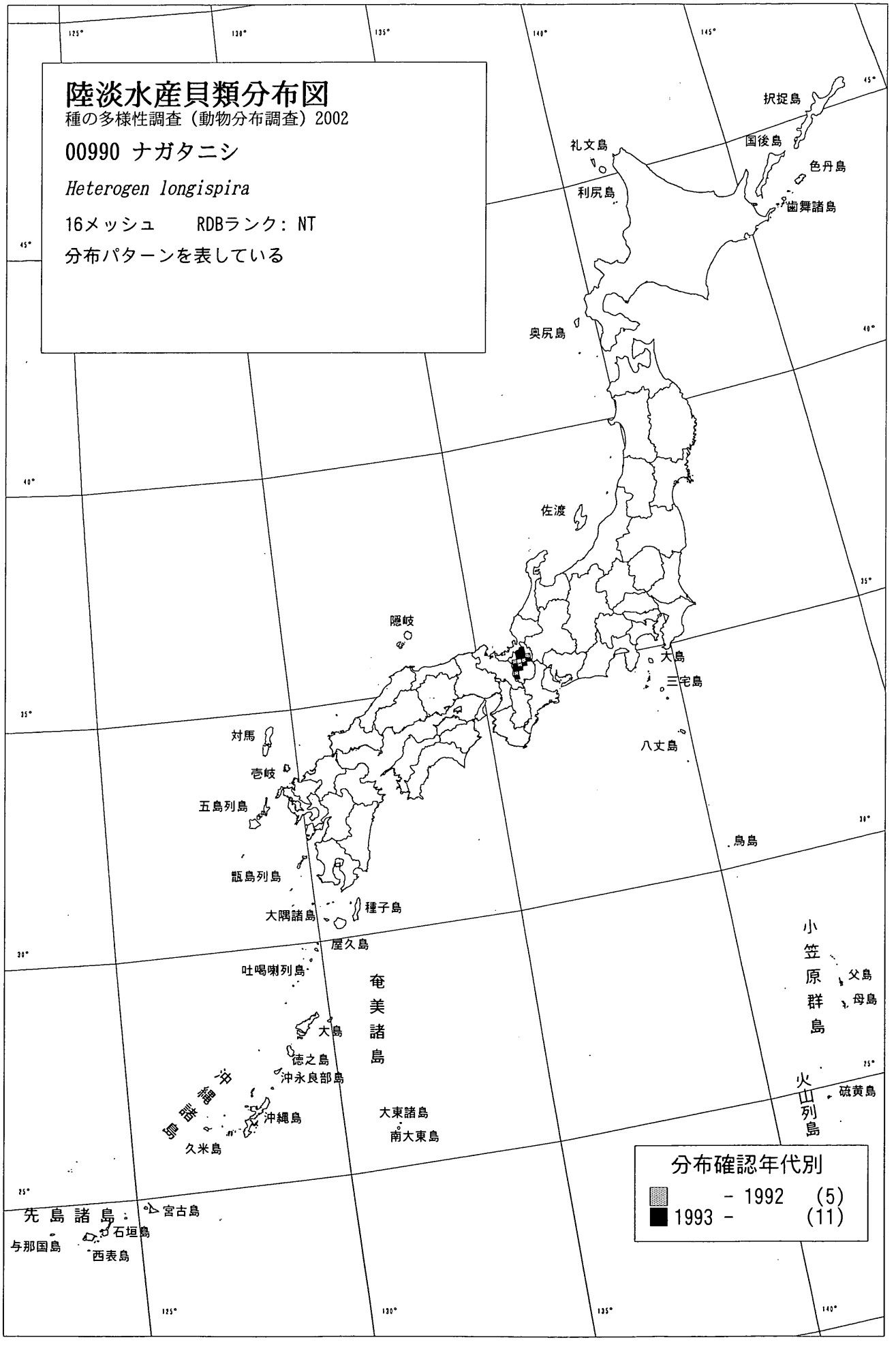
陸淡水産貝類分布図
種の多様性調査（動物分布調査）2002
00990 ナガタニシ
Heterogen longispira
16メッシュ　RDBランク：NT
分布パターンを表している
択捉島
国後島
色丹島
歯舞諸島
礼文島
利尻島
奥尻島
佐渡
隠岐
大島
三宅島
八丈島
対馬
壱岐
五島列島
甑島列島
大隅諸島
種子島
屋久島
吐噶喇列島
奄美諸島
大島
徳之島
沖永良部島
沖縄諸島
沖縄島
久米島
大東諸島
南大東島
鳥島
小笠原群島
父島
母島
火山列島
硫黄島
先島諸島
宮古島
石垣島
与那国島
西表島
分布確認年代別
- 1992 (5)
1993 - (11)

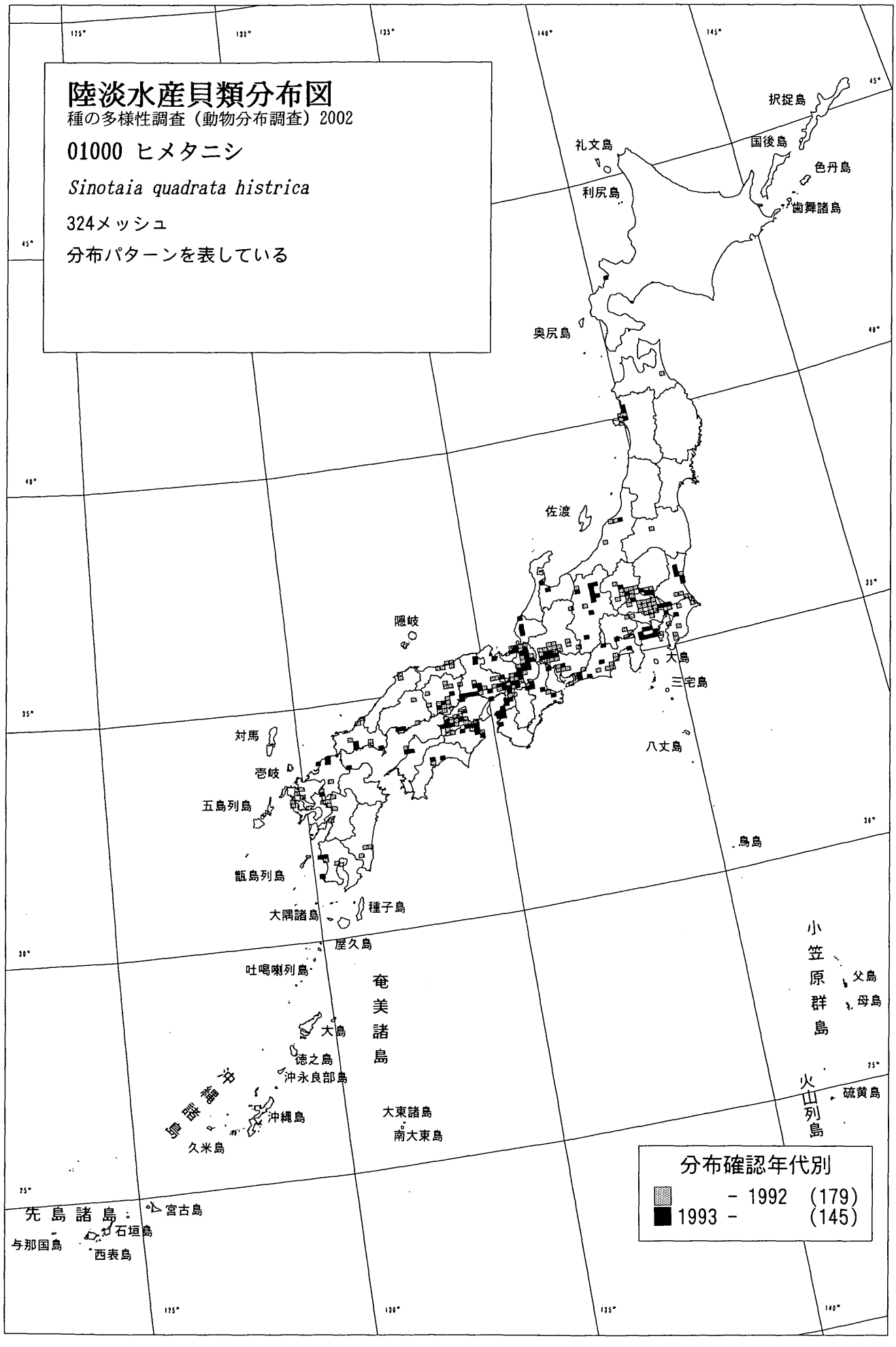
陸淡水産貝類分布図
種の多様性調査（動物分布調査）2002
01000 ヒメタニシ
Sinotaia quadrata histrica
324メッシュ
分布パターンを表している
択捉島
国後島
色丹島
歯舞諸島
礼文島
利尻島
奥尻島
佐渡
隠岐
大島
三宅島
八丈島
対馬
壱岐
五島列島
甑島列島
大隅諸島
種子島
屋久島
吐噶喇列島
鳥島
奄美諸島
大島
徳之島
沖永良部島
沖縄諸島
沖縄島
久米島
大東諸島
南大東島
小笠原群島
父島
母島
火山列島
硫黄島
先島諸島
宮古島
石垣島
与那国島
西表島
分布確認年代別
- 1992 (179)
1993 - (145)

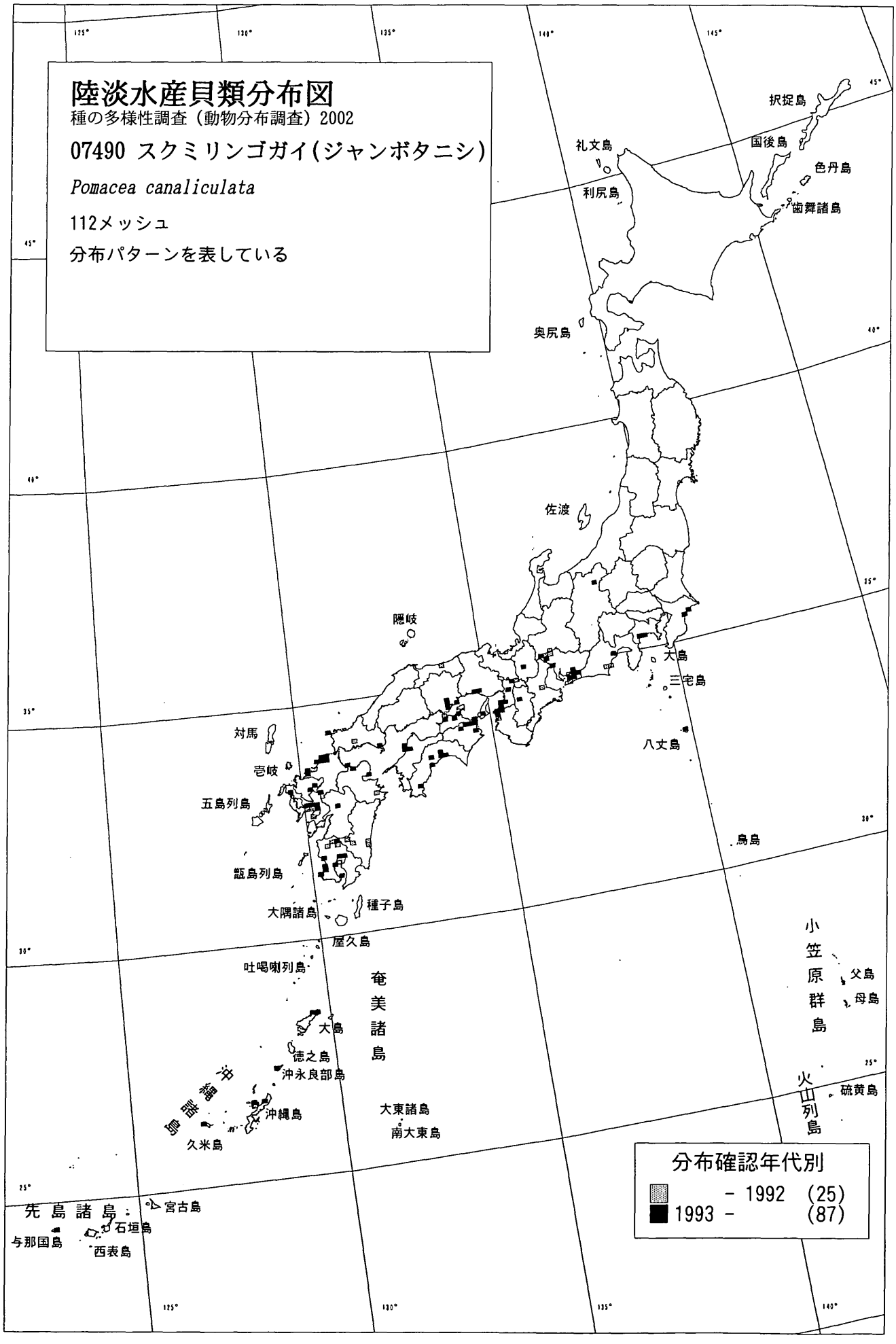
陸淡水産貝類分布図
種の多様性調査（動物分布調査）2002
07490 スクミリンゴガイ(ジャンボタニシ)
Pomacea canaliculata
112メッシュ
分布パターンを表している
択捉島
国後島
色丹島
歯舞諸島
礼文島
利尻島
奥尻島
佐渡
隠岐
大島
三宅島
八丈島
対馬
壱岐
五島列島
甑島列島
大隅諸島
種子島
屋久島
吐噶喇列島
奄美諸島
大島
徳之島
沖永良部島
沖縄諸島
沖縄島
久米島
大東諸島
南大東島
小笠原群島
父島
母島
火山列島
硫黄島
先島諸島
宮古島
石垣島
与那国島
西表島
分布確認年代別
- 1992 (25)
1993 - (87)

陸淡水産貝類分布図

種の多様性調査（動物分布調査）2002

01030 ビワコミズシタダミ

Biwakovalvata biwaensis

2メッシュ　　RDBランク：NT

分布パターンを表している

陸淡水産貝類分布図

種の多様性調査（動物分布調査）2002

01020 ニホンミズシタダミ

Cincinna japonica

3メッシュ　　RDBランク：VU

判定不能

北海道のデータは別種の可能性がある。

陸淡水産貝類分布図
種の多様性調査（動物分布調査）2002
07500 キサキコミズシタダミ
Cincinna kisakikoensis
1メッシュ　RDBランク：CR+EN
分布パターンを表している
択捉島
国後島
色丹島
歯舞諸島
礼文島
利尻島
奥尻島
佐渡
隠岐
大島
三宅島
八丈島
鳥島
対馬
壱岐
五島列島
甑島列島
大隅諸島
種子島
屋久島
吐噶喇列島
奄美諸島
大島
徳之島
沖永良部島
沖縄諸島
沖縄島
久米島
大東諸島
南大東島
小笠原群島
父島
母島
火山列島
硫黄島
先島諸島：
宮古島
石垣島
与那国島
西表島
分布確認年代別
- 1992 (1)
1993 - (0)

140°
145°
陸淡水産貝類分布図
種の多様性調査（動物分布調査）2002
01010 ミズシタダミ
Valvata hokkaidoensis
2メッシュ　RDBランク：NT
分布パターンを表している
択捉島
礼文島
国後島
45°
利尻島
色丹島
歯舞諸島
分布確認年代別
- 1992 (2)
1993 - (0)
40°

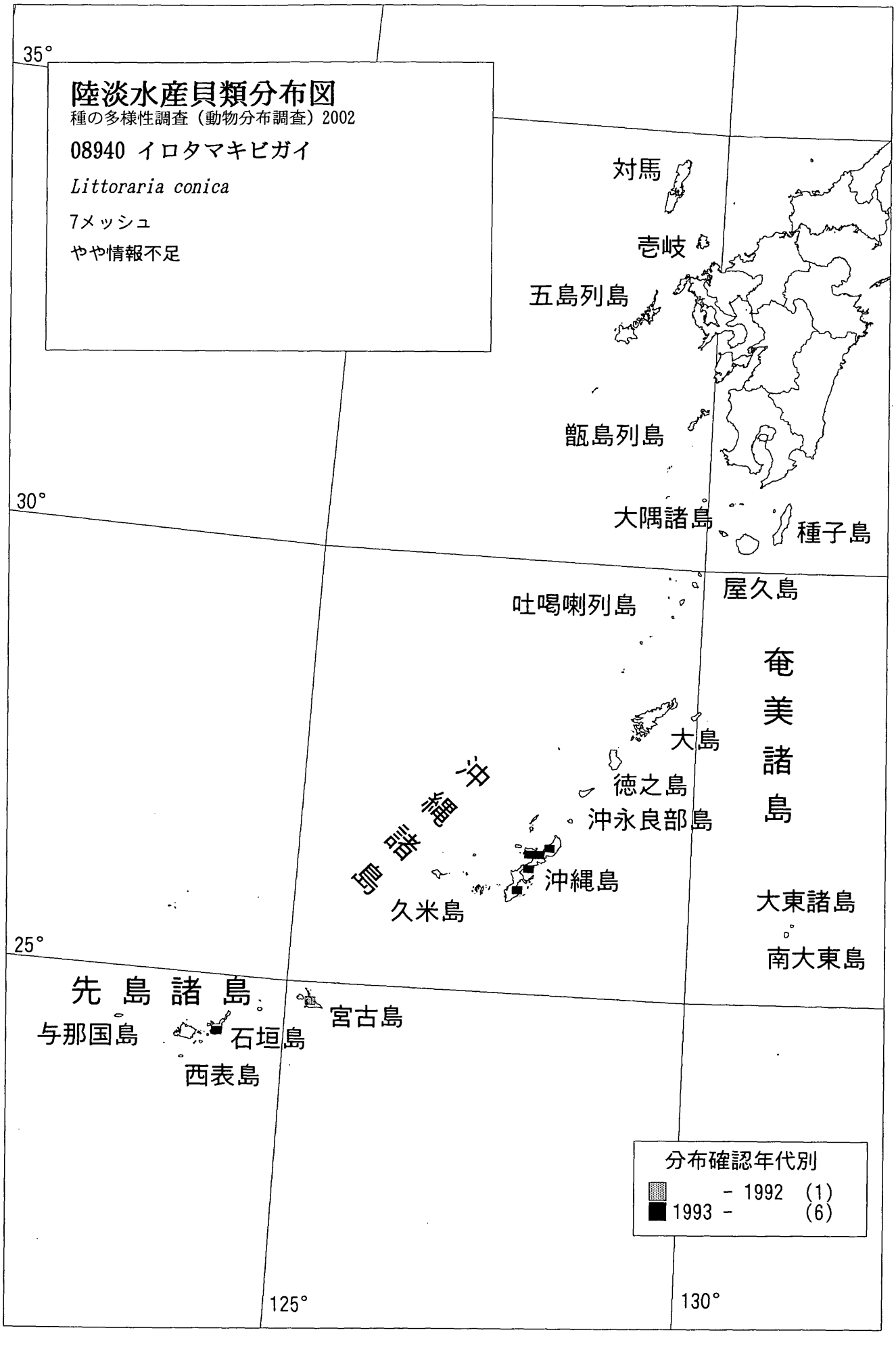
陸淡水産貝類分布図
種の多様性調査（動物分布調査）2002
08940 イロタマキビガイ
Littoraria conica
7メッシュ
やや情報不足
35°
30°
25°
125°
130°
対馬
壱岐
五島列島
甑島列島
大隅諸島
種子島
屋久島
吐噶喇列島
奄美諸島
大島
徳之島
沖永良部島
沖縄諸島
沖縄島
久米島
大東諸島
南大東島
先島諸島
宮古島
与那国島
石垣島
西表島
分布確認年代別
- 1992 (1)
1993 - (6)

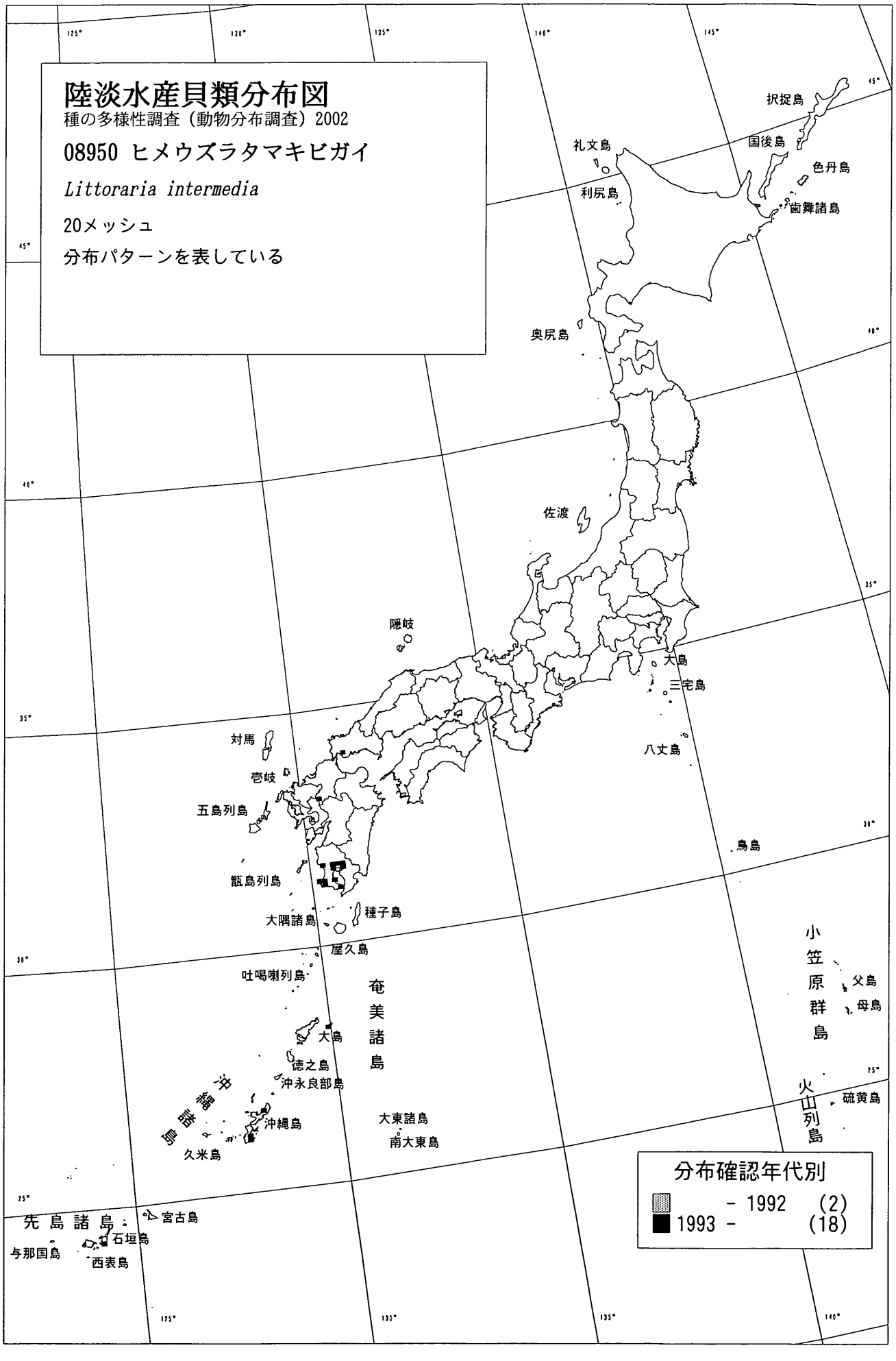
陸淡水産貝類分布図
種の多様性調査（動物分布調査）2002
08950 ヒメウズラタマキビガイ
Littoraria intermedia
20メッシュ
分布パターンを表している
択捉島
国後島
色丹島
歯舞諸島
礼文島
利尻島
奥尻島
佐渡
隠岐
大島
三宅島
八丈島
対馬
壱岐
五島列島
甑島列島
大隅諸島
種子島
屋久島
吐噶喇列島
奄美諸島
大島
徳之島
沖永良部島
沖縄島
久米島
大東諸島
南大東島
小笠原群島
父島
母島
火山列島
硫黄島
鳥島
先島諸島
宮古島
石垣島
与那国島
西表島
分布確認年代別
- 1992 (2)
1993 - (18)

陸淡水産貝類分布図
種の多様性調査（動物分布調査）2002
08960 ウズラタマキビガイ
Littoraria scabra
13メッシュ
分布パターンを表している
岡山の分布は疑問。
択捉島
国後島
色丹島
歯舞諸島
礼文島
利尻島
奥尻島
佐渡
隠岐
大島
三宅島
八丈島
鳥島
対馬
壱岐
五島列島
甑島列島
大隅諸島
種子島
屋久島
吐噶喇列島
奄美諸島
大島
徳之島
沖永良部島
沖縄諸島
沖縄島
久米島
大東諸島
南大東島
小笠原群島
父島
母島
火山列島
硫黄島
先島諸島
宮古島
石垣島
与那国島
西表島
分布確認年代別
- 1992 (0)
1993 - (13)

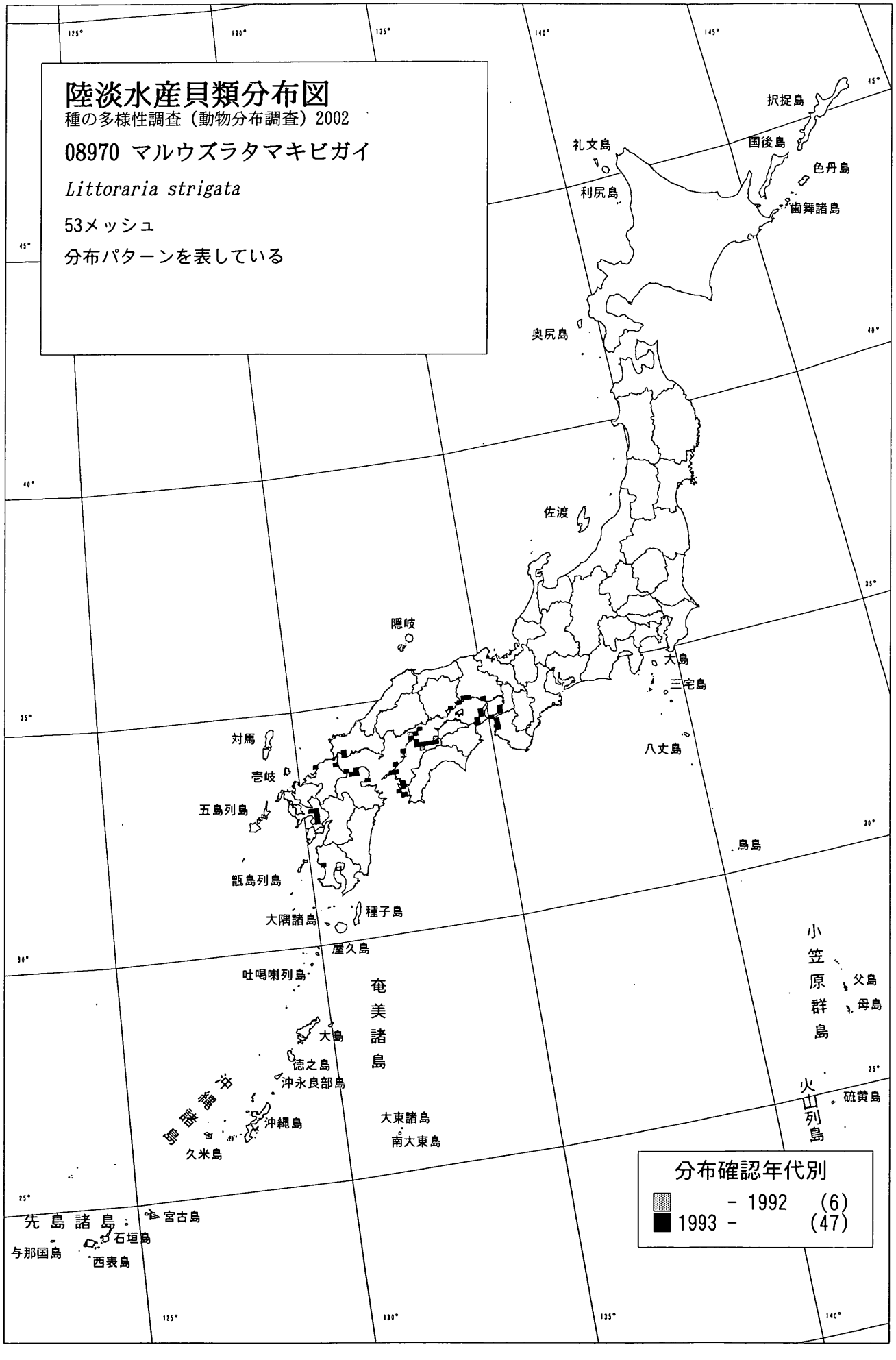
陸淡水産貝類分布図
種の多様性調査（動物分布調査）2002
08970 マルウズラタマキビガイ
Littoraria strigata
53メッシュ
分布パターンを表している
択捉島
国後島
色丹島
歯舞諸島
礼文島
利尻島
奥尻島
佐渡
隠岐
大島
三宅島
八丈島
鳥島
対馬
壱岐
五島列島
甑島列島
大隅諸島
種子島
屋久島
吐噶喇列島
奄美諸島
大島
徳之島
沖永良部島
沖縄諸島
沖縄島
久米島
大東諸島
南大東島
小笠原群島
父島
母島
火山列島
硫黄島
先島諸島
宮古島
石垣島
与那国島
西表島
分布確認年代別
- 1992 (6)
1993 - (47)

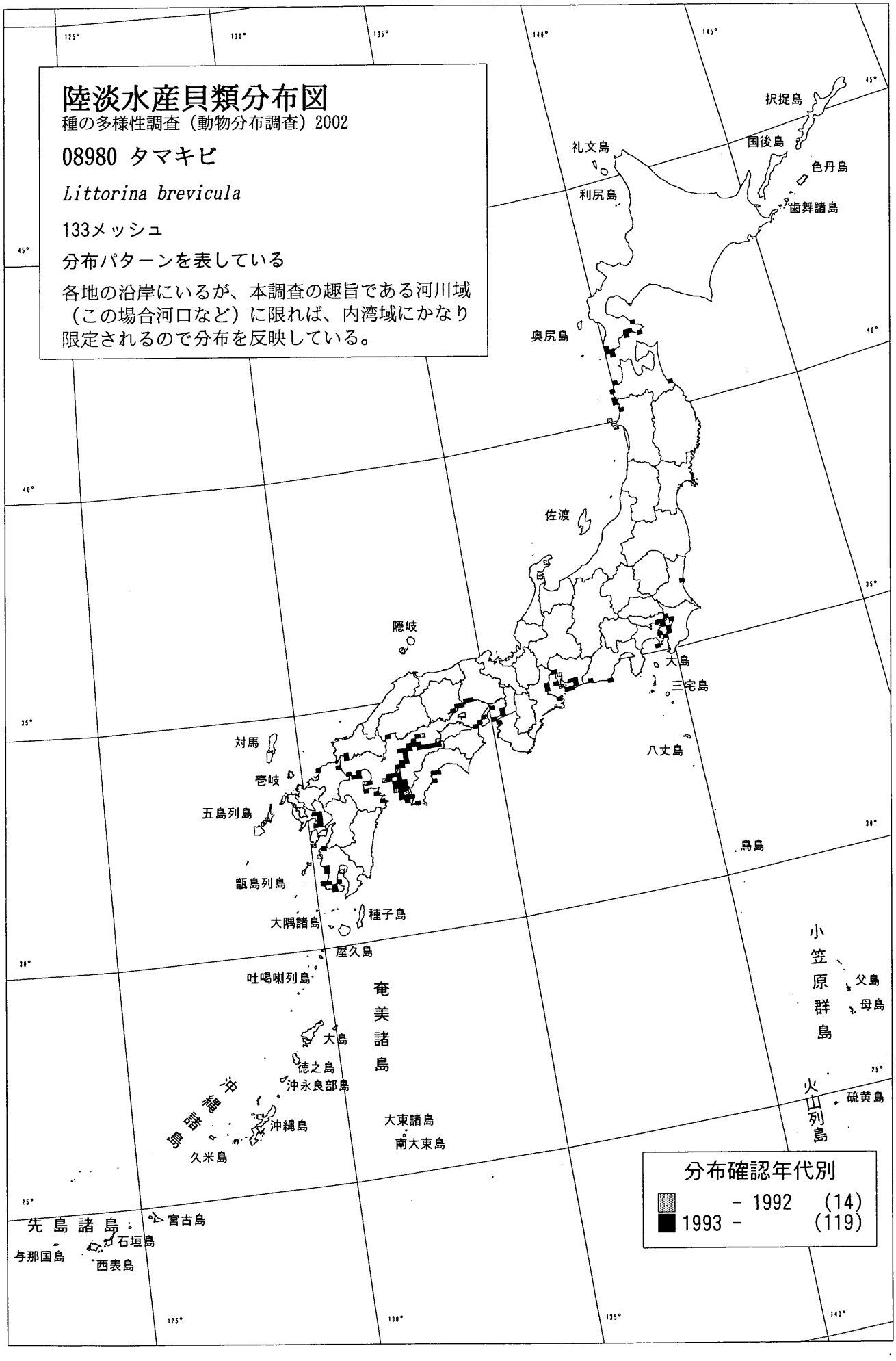
陸淡水産貝類分布図
種の多様性調査（動物分布調査）2002
08980 タマキビ
Littorina brevicula
133メッシュ
分布パターンを表している
各地の沿岸にいるが、本調査の趣旨である河川域（この場合河口など）に限れば、内湾域にかなり限定されるので分布を反映している。
択捉島
国後島
色丹島
歯舞諸島
礼文島
利尻島
奥尻島
佐渡
隠岐
大島
三宅島
八丈島
鳥島
対馬
壱岐
五島列島
甑島列島
種子島
大隅諸島
屋久島
吐噶喇列島
奄美諸島
大島
徳之島
沖永良部島
沖縄諸島
沖縄島
久米島
大東諸島
南大東島
小笠原群島
父島
母島
火山列島
硫黄島
先島諸島
宮古島
石垣島
与那国島
西表島
分布確認年代別
- 1992 (14)
1993 - (119)

陸淡水産貝類分布図
種の多様性調査（動物分布調査）2002
01040 クビキレガイ
Truncatella guerinii
37メッシュ
分布パターンを表している
択捉島
国後島
色丹島
歯舞諸島
礼文島
利尻島
奥尻島
佐渡
隠岐
大島
三宅島
八丈島
鳥島
対馬
壱岐
五島列島
甑島列島
大隅諸島
種子島
屋久島
吐噶喇列島
奄美諸島
大島
徳之島
沖永良部島
沖縄諸島
沖縄島
久米島
大東諸島
南大東島
小笠原群島
父島
母島
火山列島
硫黄島
先島諸島
宮古島
石垣島
与那国島
西表島
分布確認年代別
- 1992 (19)
1993 - (18)

陸淡水産貝類分布図
種の多様性調査（動物分布調査）2002
01050 ヤマトクビキレガイ
Truncatella pfeifferi
63メッシュ
分布パターンを表している
択捉島
国後島
色丹島
歯舞諸島
礼文島
利尻島
奥尻島
佐渡
隠岐
大島
三宅島
八丈島
鳥島
対馬
壱岐
五島列島
甑島列島
大隅諸島
種子島
屋久島
吐噶喇列島
奄美諸島
大島
徳之島
沖永良部島
沖縄諸島
沖縄島
久米島
大東諸島
南大東島
小笠原群島
父島
母島
火山列島
硫黄島
先島諸島
宮古島
石垣島
与那国島
西表島
分布確認年代別
- 1992 (36)
1993 - (27)

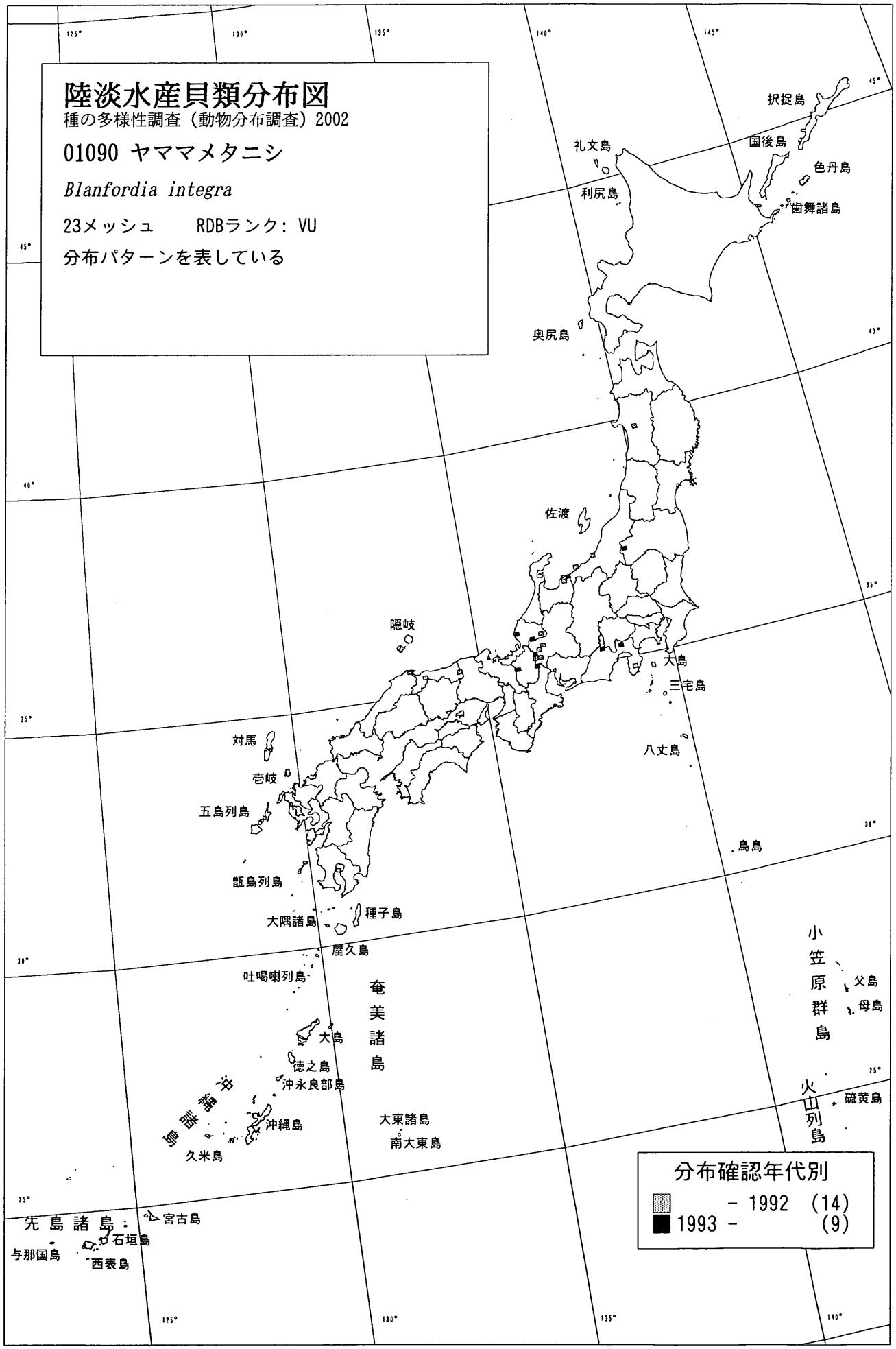
陸淡水産貝類分布図
種の多様性調査（動物分布調査）2002
01090 ヤママメタニシ
Blanfordia integra
23メッシュ　RDBランク：VU
分布パターンを表している
択捉島
国後島
色丹島
歯舞諸島
礼文島
利尻島
奥尻島
佐渡
隠岐
大島
三宅島
八丈島
鳥島
対馬
壱岐
五島列島
甑島列島
大隅諸島
種子島
屋久島
吐噶喇列島
奄美諸島
大島
徳之島
沖永良部島
沖縄諸島
沖縄島
久米島
大東諸島
南大東島
小笠原群島
父島
母島
火山列島
硫黄島
先島諸島
宮古島
石垣島
与那国島
西表島
分布確認年代別
- 1992 (14)
1993 - (9)

陸淡水産貝類分布図
種の多様性調査（動物分布調査）2002
01080 イツマデガイ
Blanfordia japonica
45メッシュ
分布パターンを表している
種レベルの分布情報、及び3亜種の分布情報を含む。
択捉島
国後島
色丹島
歯舞諸島
礼文島
利尻島
奥尻島
佐渡島
隠岐
大島
三宅島
八丈島
対馬
壱岐
五島列島
甑島列島
大隅諸島
種子島
屋久島
吐噶喇列島
奄美諸島
大島
徳之島
沖永良部島
沖縄諸島
沖縄島
久米島
大東諸島
南大東島
小笠原群島
父島
母島
火山列島
硫黄島
先島諸島
宮古島
石垣島
与那国島
西表島
分布確認年代別
- 1992 (32)
1993 - (13)

陸淡水産貝類分布図

種の多様性調査（動物分布調査）2002

01081 イツマデガイ

Blanfordia japonica japonica

5メッシュ　　RDBランク：NT

判定不能

別亜種のヒメオカマメタニシの分布域の一部が混在している。

140°
145°
陸淡水産貝類分布図
種の多様性調査（動物分布調査）2002
01082 エゾオカマメタニシ
Blanfordia japonica bensoni
20メッシュ　RDBランク：VU
分布パターンを表している
択捉島
礼文島
国後島
45°
利尻島
色丹島
歯舞諸島
分布確認年代別
- 1992 (17)
1993 - (3)
40°

陸淡水産貝類分布図

種の多様性調査（動物分布調査）2002

01083 ヒメオカマメタニシ

Blanfordia japonica simplex

19メッシュ　　RDBランク：NT

判定不能

北海道は別亜種のデータが混在していると考えられる。

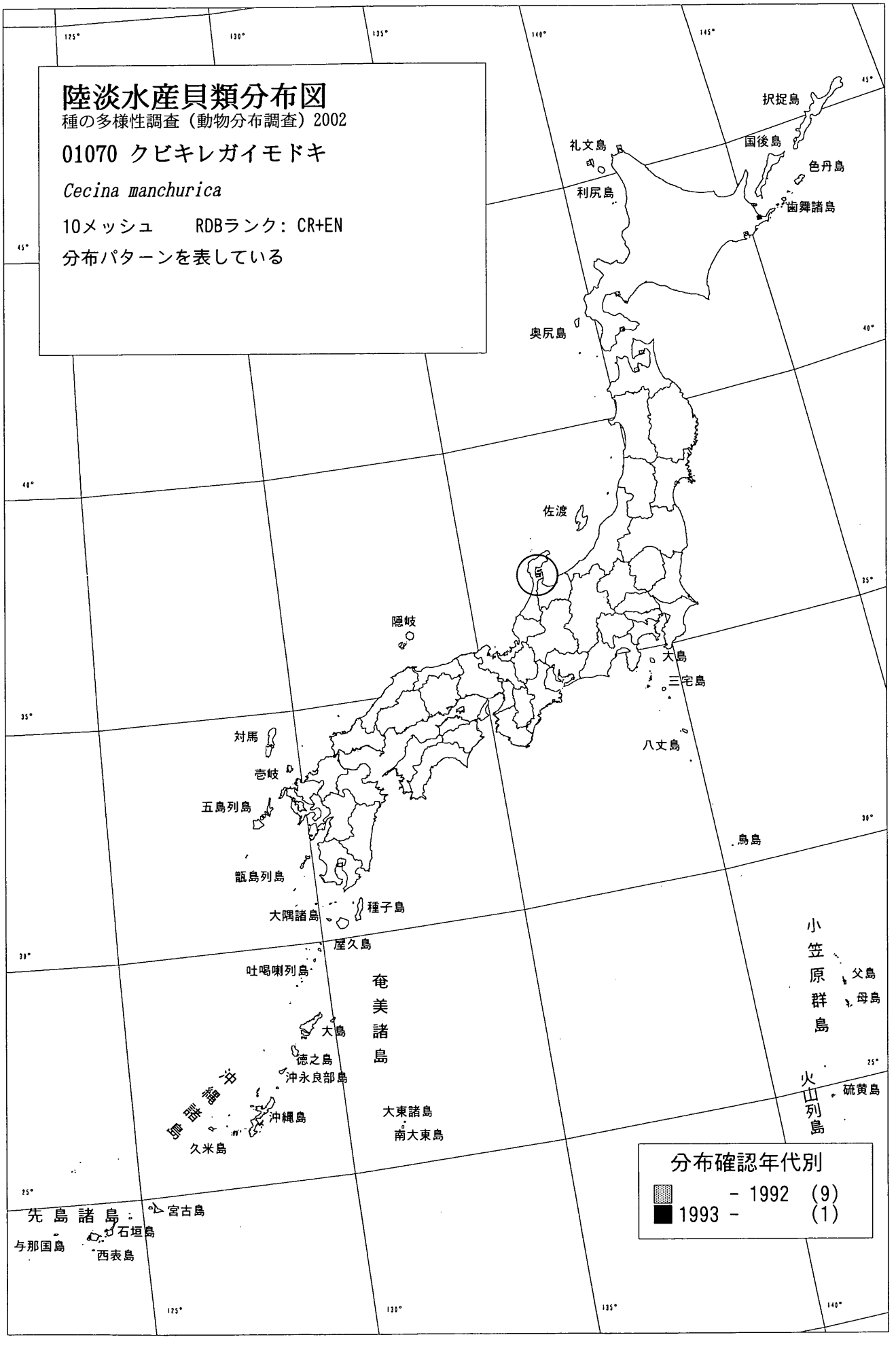
陸淡水産貝類分布図
種の多様性調査（動物分布調査）2002
01070 クビキレガイモドキ
Cecina manchurica
10メッシュ　RDBランク：CR+EN
分布パターンを表している
択捉島
国後島
色丹島
歯舞諸島
礼文島
利尻島
奥尻島
佐渡
隠岐
大島
三宅島
八丈島
鳥島
対馬
壱岐
五島列島
甑島列島
大隅諸島
種子島
屋久島
吐噶喇列島
奄美諸島
大島
徳之島
沖永良部島
沖縄諸島
沖縄島
久米島
大東諸島
南大東島
小笠原群島
父島
母島
火山列島
硫黄島
先島諸島
宮古島
石垣島
与那国島
西表島
分布確認年代別
- 1992 (9)
1993 - (1)

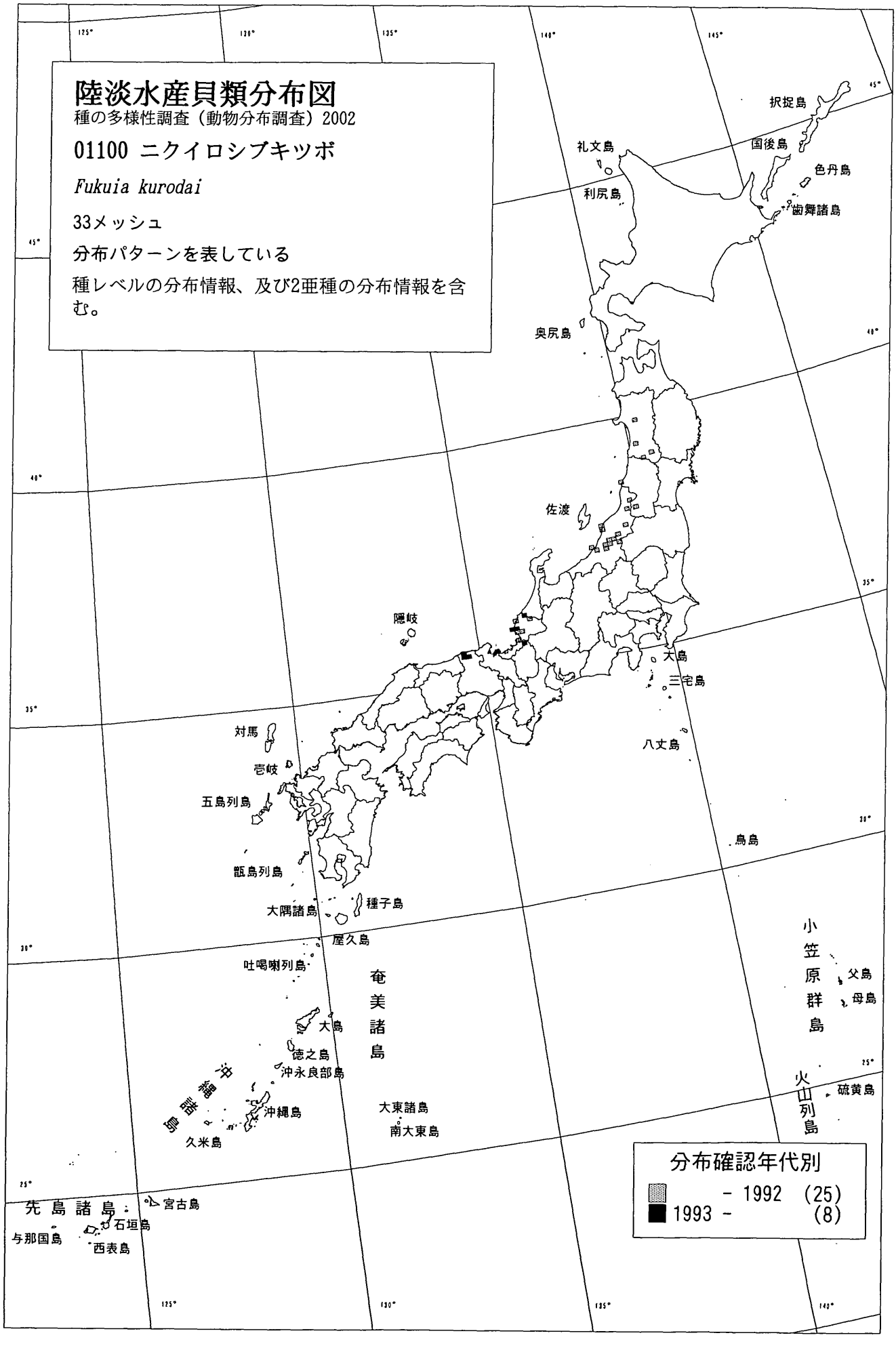
陸淡水産貝類分布図
種の多様性調査（動物分布調査）2002
01100 ニクイロシブキツボ
Fukuia kurodai
33メッシュ
分布パターンを表している
種レベルの分布情報、及び2亜種の分布情報を含む。
択捉島
国後島
色丹島
歯舞諸島
礼文島
利尻島
奥尻島
佐渡
隠岐
大島
三宅島
八丈島
鳥島
対馬
壱岐
五島列島
甑島列島
大隅諸島
種子島
屋久島
吐噶喇列島
奄美諸島
大島
徳之島
沖永良部島
沖縄諸島
沖縄島
久米島
大東諸島
南大東島
小笠原群島
父島
母島
火山列島
硫黄島
先島諸島
宮古島
石垣島
与那国島
西表島
分布確認年代別
- 1992 (25)
1993 - (8)

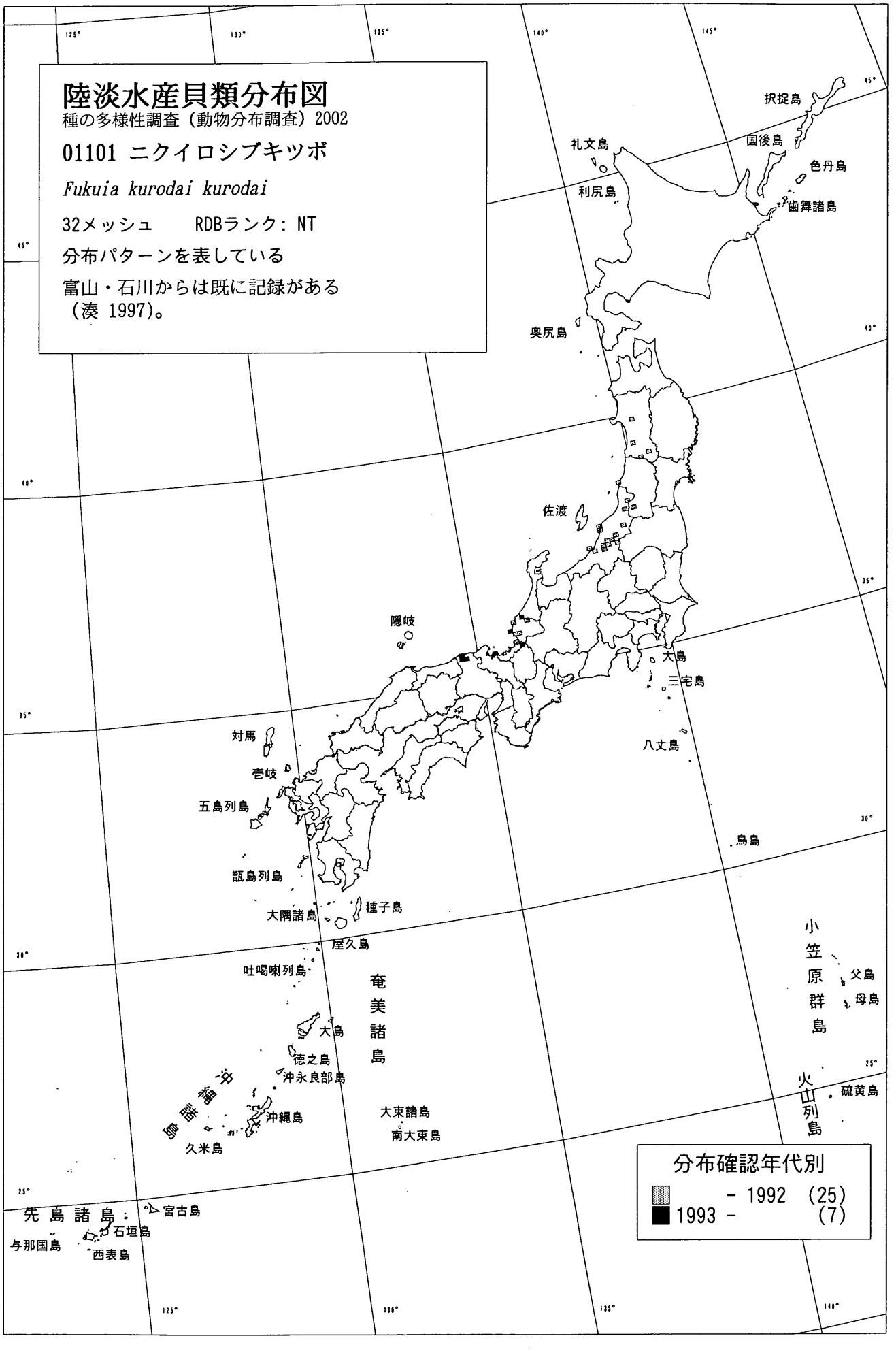
陸淡水産貝類分布図
種の多様性調査（動物分布調査）2002
01101 ニクイロシブキツボ
Fukuia kurodai kurodai
32メッシュ　RDBランク：NT
分布パターンを表している
富山・石川からは既に記録がある
（湊 1997）。
択捉島
国後島
色丹島
歯舞諸島
礼文島
利尻島
奥尻島
佐渡
隠岐
大島
三宅島
八丈島
鳥島
対馬
壱岐
五島列島
甑島列島
種子島
大隅諸島
屋久島
吐噶喇列島
奄美諸島
大島
徳之島
沖永良部島
沖縄諸島
沖縄島
久米島
大東諸島
南大東島
小笠原群島
父島
母島
火山列島
硫黄島
先島諸島：
宮古島
石垣島
与那国島
西表島
分布確認年代別
- 1992 (25)
1993 - (7)

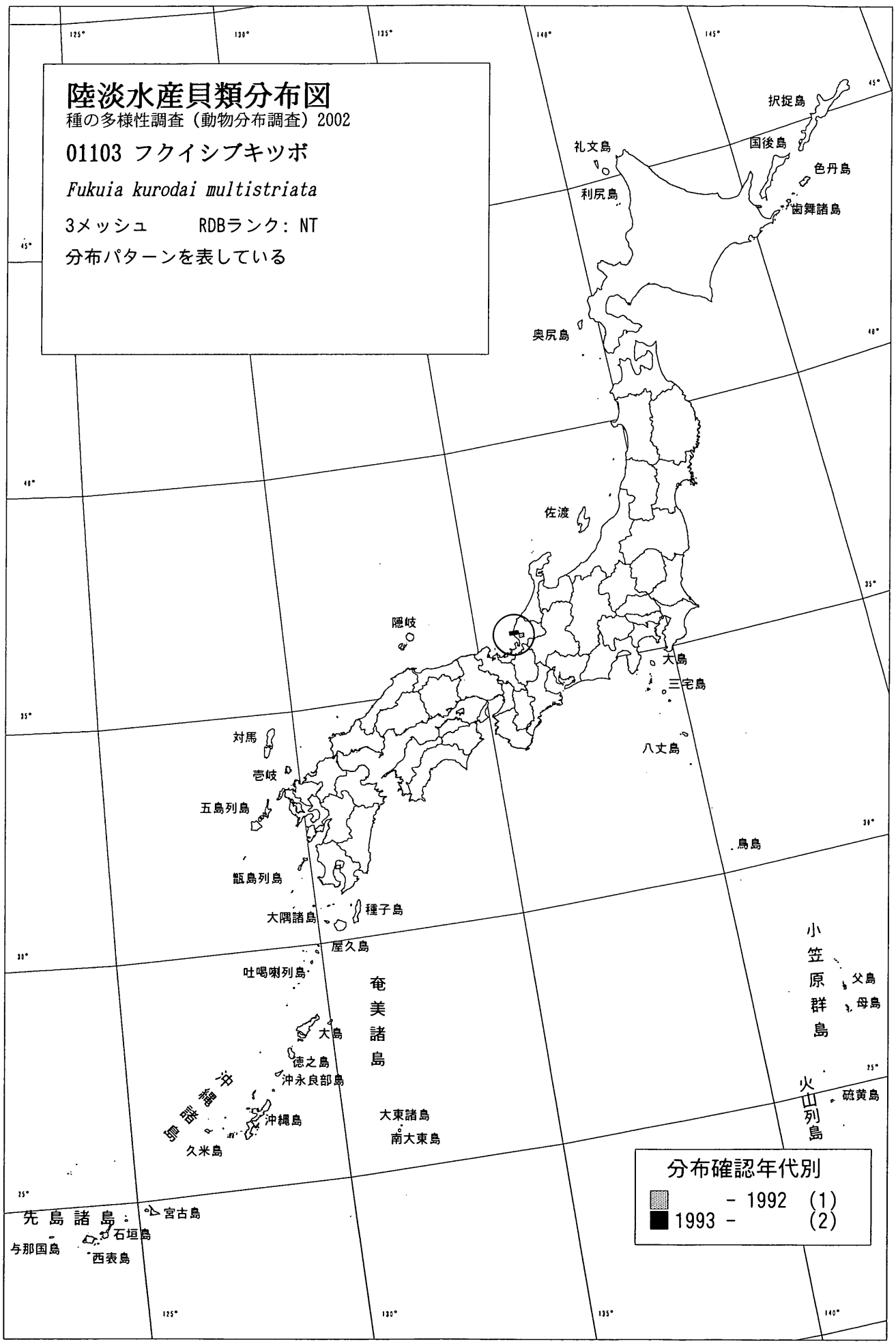
陸淡水産貝類分布図
種の多様性調査（動物分布調査）2002
01103 フクイシブキツボ
Fukuia kurodai multistriata
3メッシュ　RDBランク：NT
分布パターンを表している
択捉島
国後島
色丹島
歯舞諸島
礼文島
利尻島
奥尻島
佐渡
隠岐
大島
三宅島
八丈島
鳥島
対馬
壱岐
五島列島
甑島列島
大隅諸島
種子島
屋久島
吐噶喇列島
奄美諸島
大島
徳之島
沖永良部島
沖縄諸島
沖縄島
久米島
大東諸島
南大東島
小笠原群島
父島
母島
火山列島
硫黄島
先島諸島
宮古島
石垣島
与那国島
西表島
分布確認年代別
- 1992 (1)
1993 - (2)

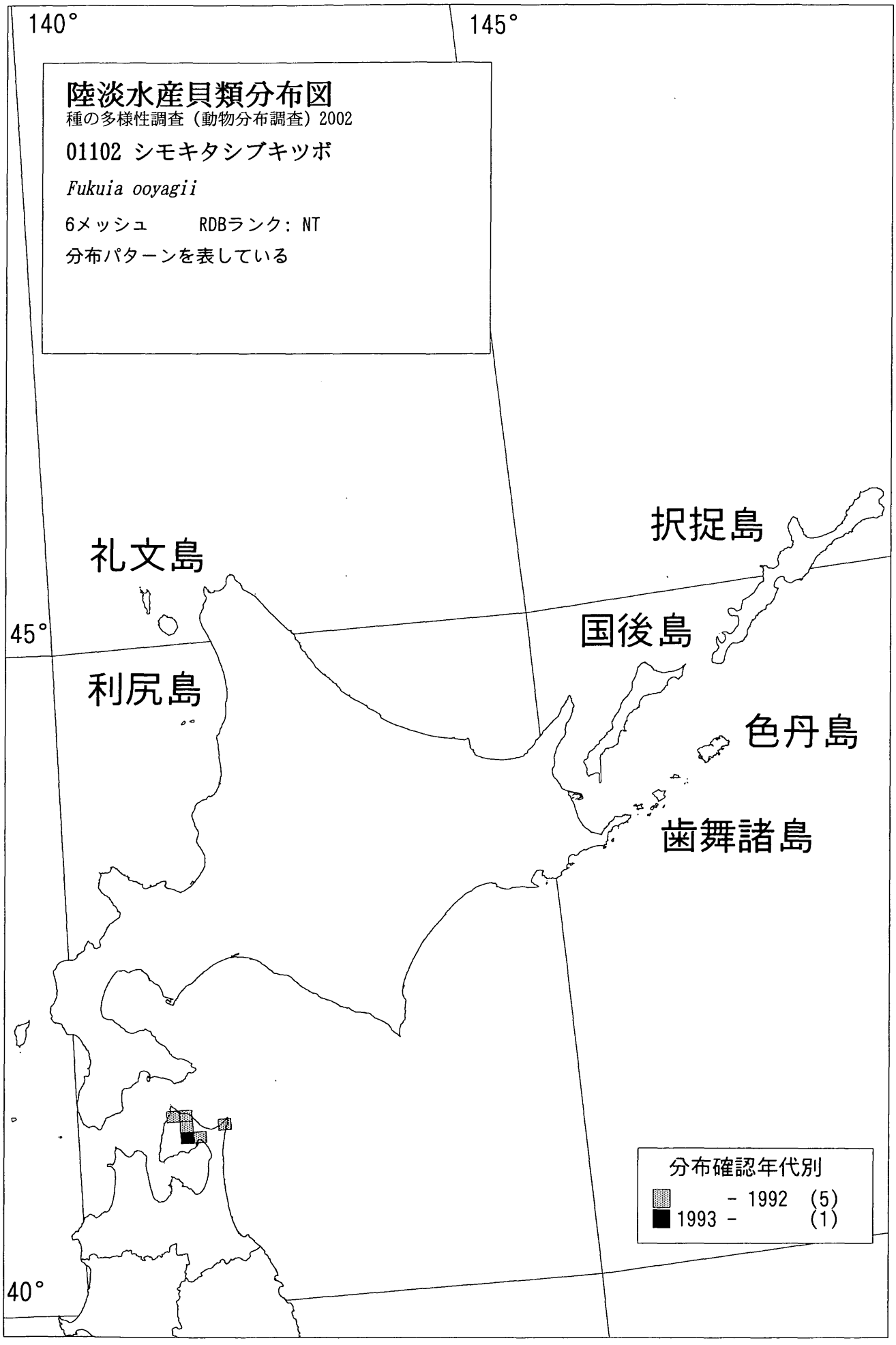
140°
145°
陸淡水産貝類分布図
種の多様性調査（動物分布調査）2002
01102 シモキタシブキツボ
Fukuia ooyagii
6メッシュ　RDBランク：NT
分布パターンを表している
択捉島
礼文島
国後島
45°
利尻島
色丹島
歯舞諸島
分布確認年代別
- 1992 (5)
1993 - (1)
40°

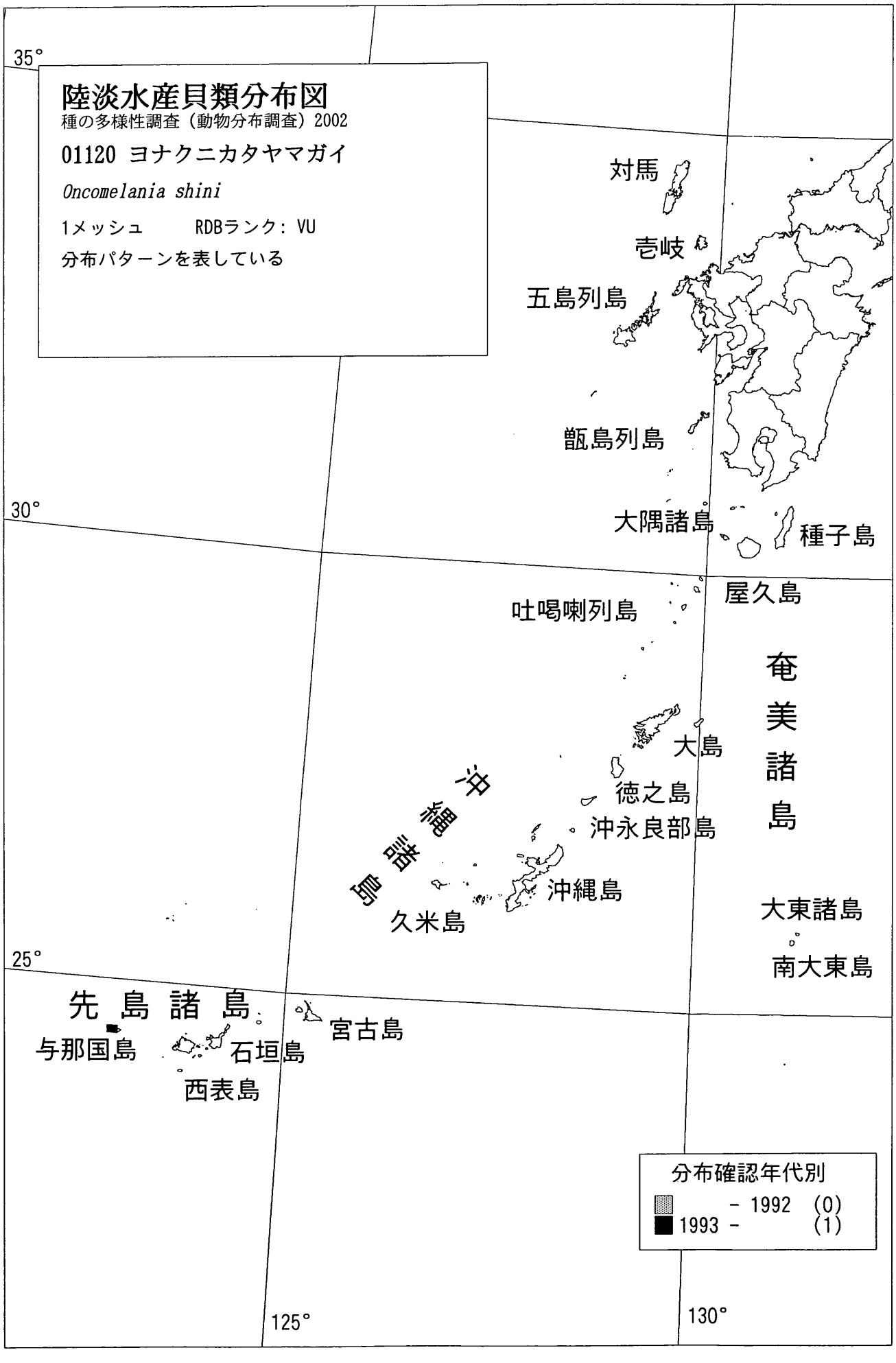
陸淡水産貝類分布図
種の多様性調査（動物分布調査）2002
01120 ヨナクニカタヤマガイ
Oncomelania shini
1メッシュ　RDBランク：VU
分布パターンを表している
35°
30°
25°
125°
130°
対馬
壱岐
五島列島
甑島列島
大隅諸島
種子島
屋久島
吐噶喇列島
奄美諸島
大島
徳之島
沖永良部島
沖縄諸島
沖縄島
久米島
大東諸島
南大東島
先島諸島
宮古島
与那国島
石垣島
西表島
分布確認年代別
- 1992 (0)
1993 - (1)

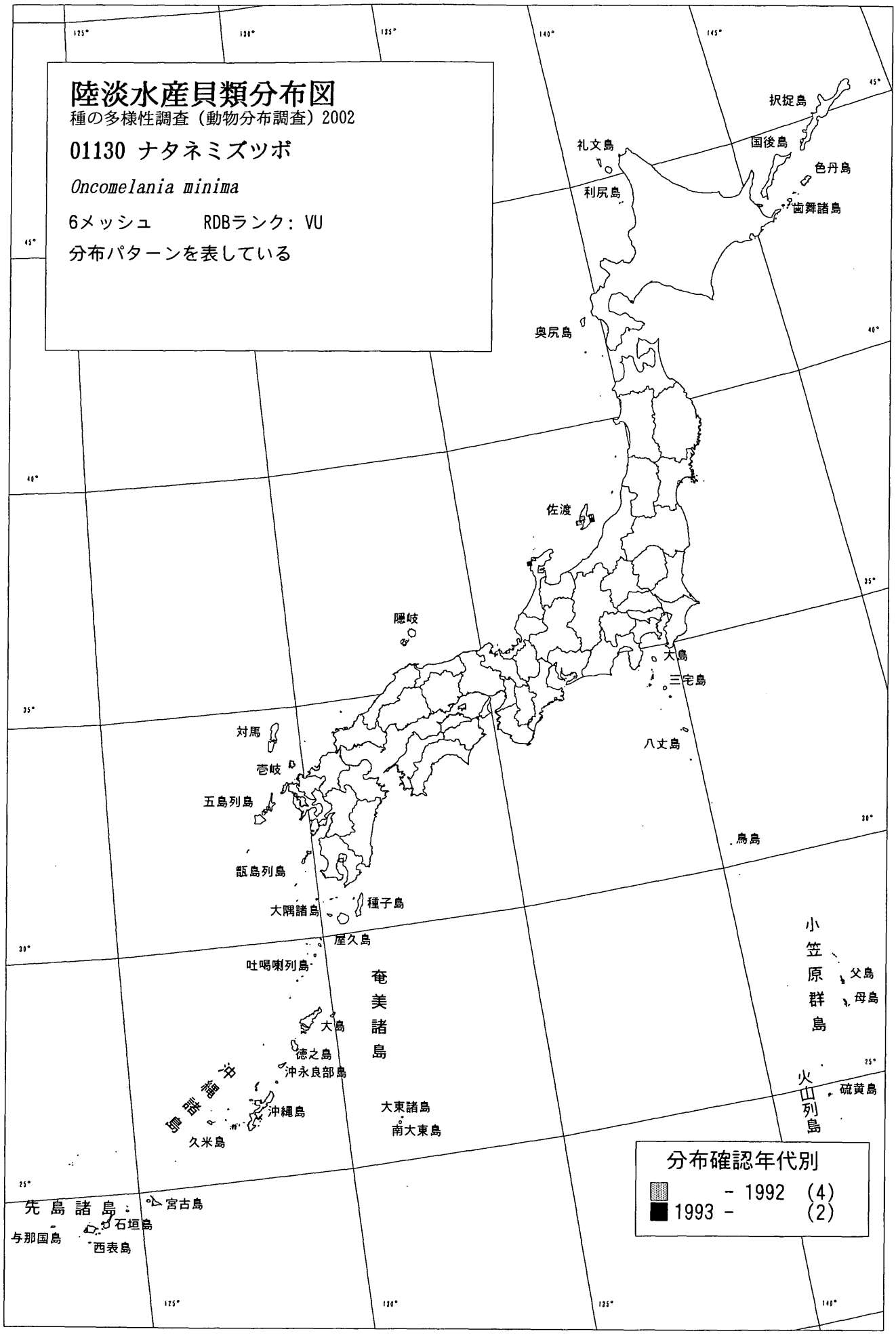
陸淡水産貝類分布図
種の多様性調査（動物分布調査）2002
01130 ナタネミズツボ
Oncomelania minima
6メッシュ　RDBランク：VU
分布パターンを表している
択捉島
国後島
色丹島
歯舞諸島
礼文島
利尻島
奥尻島
佐渡
隠岐
大島
三宅島
八丈島
鳥島
対馬
壱岐
五島列島
甑島列島
大隅諸島
種子島
屋久島
吐噶喇列島
奄美諸島
大島
徳之島
沖永良部島
沖縄諸島
沖縄島
久米島
大東諸島
南大東島
小笠原群島
父島
母島
火山列島
硫黄島
先島諸島
宮古島
石垣島
与那国島
西表島
分布確認年代別
- 1992 (4)
1993 - (2)

陸淡水産貝類分布図

種の多様性調査（動物分布調査）2002

01110 カタヤマガイ

Oncomelania nosophora

5メッシュ　　RDBランク：CR+EN

分布パターンを表している

ごく最近の自然下での生息情報はほとんど無いようである。

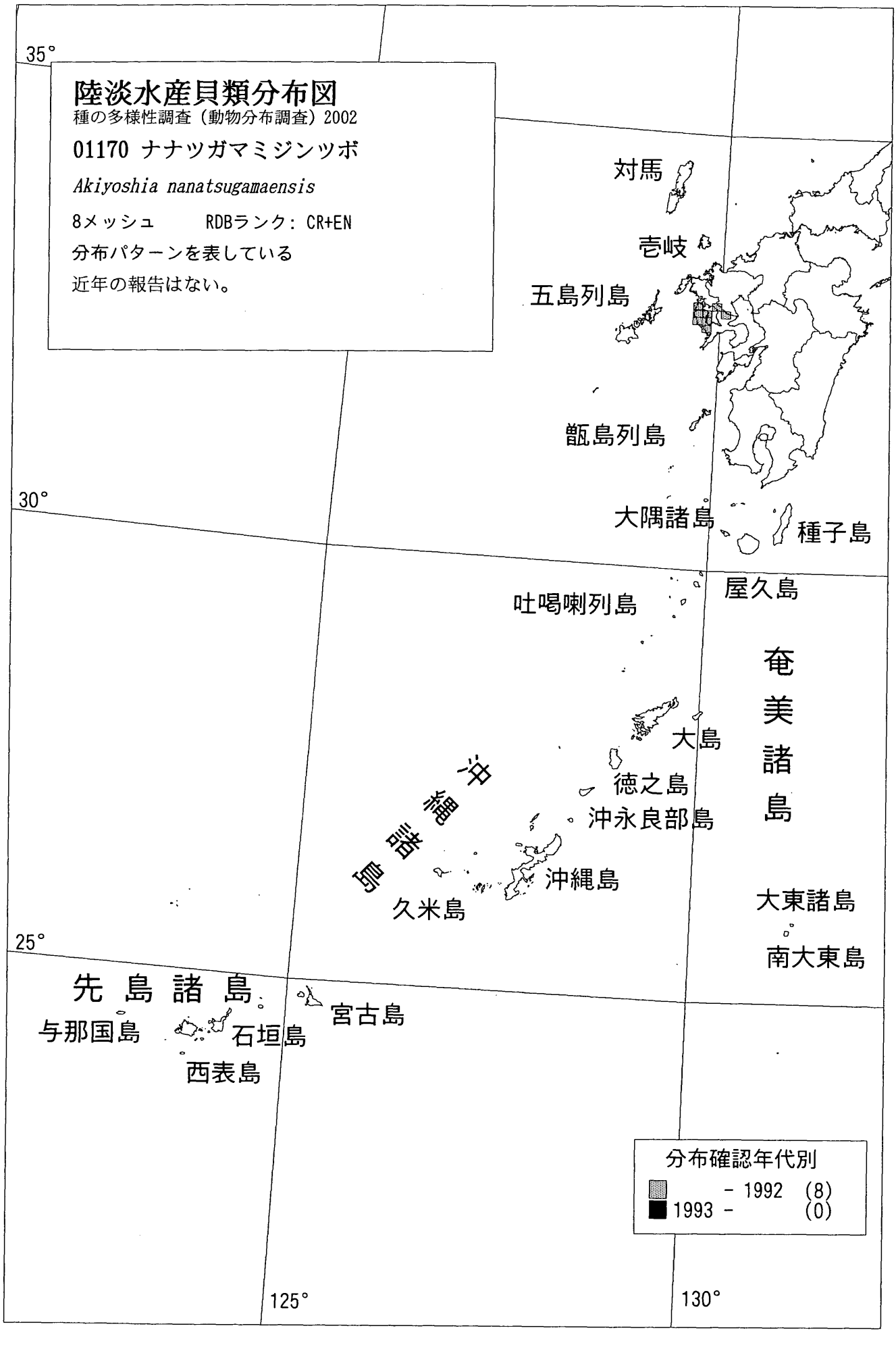
陸淡水産貝類分布図
種の多様性調査（動物分布調査）2002
01170 ナナツガマミジンツボ
Akiyoshia nanatsugamaensis
8メッシュ　RDBランク：CR+EN
分布パターンを表している
近年の報告はない。
35°
30°
25°
125°
130°
対馬
壱岐
五島列島
甑島列島
大隅諸島
種子島
屋久島
吐噶喇列島
奄美諸島
大島
徳之島
沖永良部島
沖縄諸島
沖縄島
久米島
大東諸島
南大東島
先島諸島
宮古島
与那国島
石垣島
西表島
分布確認年代別
- 1992 (8)
1993 - (0)

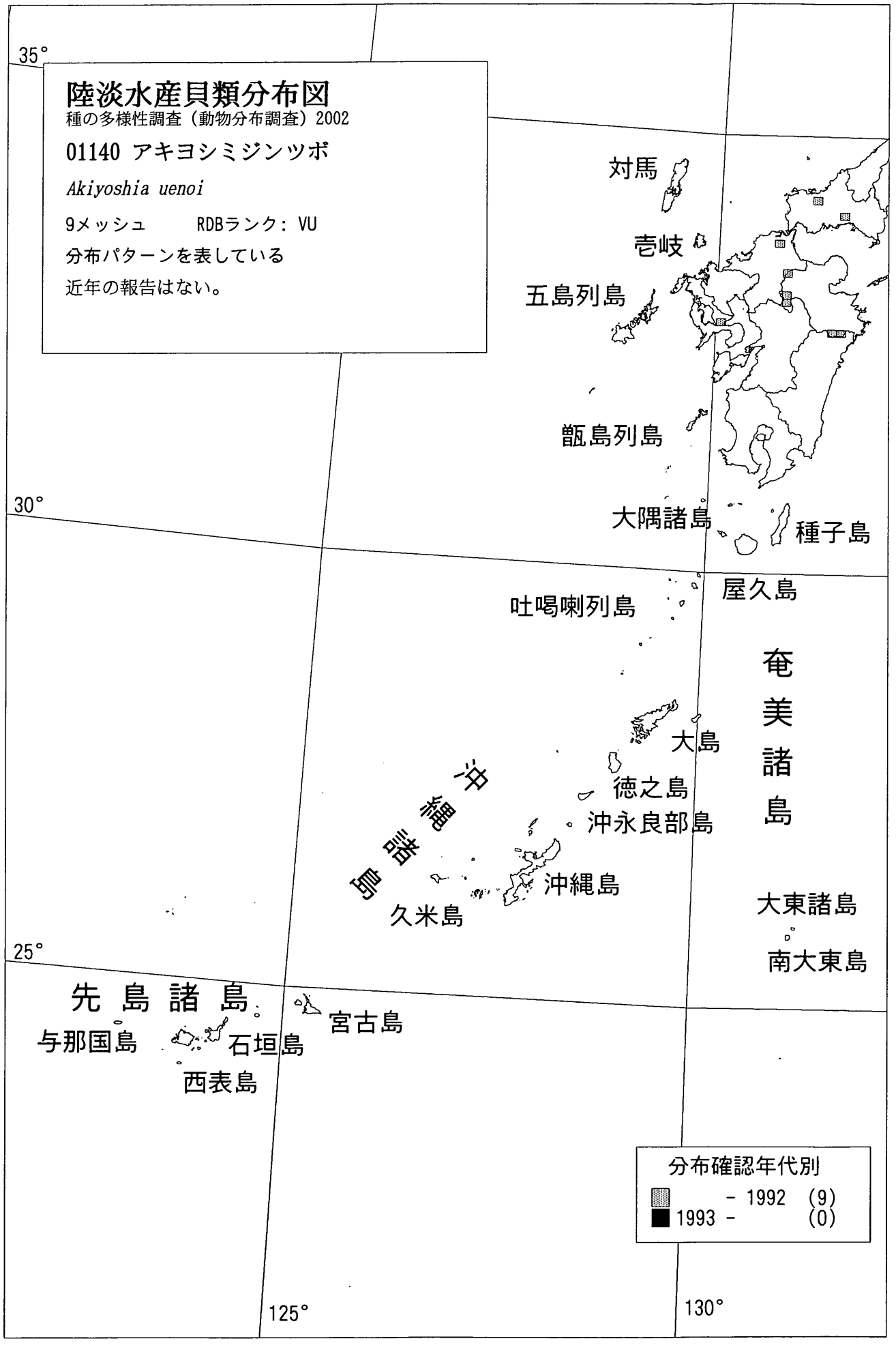
陸淡水産貝類分布図
種の多様性調査（動物分布調査）2002
01140 アキヨシミジンツボ
Akiyoshia uenoi
9メッシュ　RDBランク：VU
分布パターンを表している
近年の報告はない。
35°
30°
25°
125°
130°
対馬
壱岐
五島列島
甑島列島
大隅諸島
種子島
屋久島
吐噶喇列島
奄美諸島
大島
徳之島
沖永良部島
沖縄諸島
沖縄島
久米島
大東諸島
南大東島
先島諸島
宮古島
与那国島
石垣島
西表島
分布確認年代別
- 1992 (9)
1993 - (0)

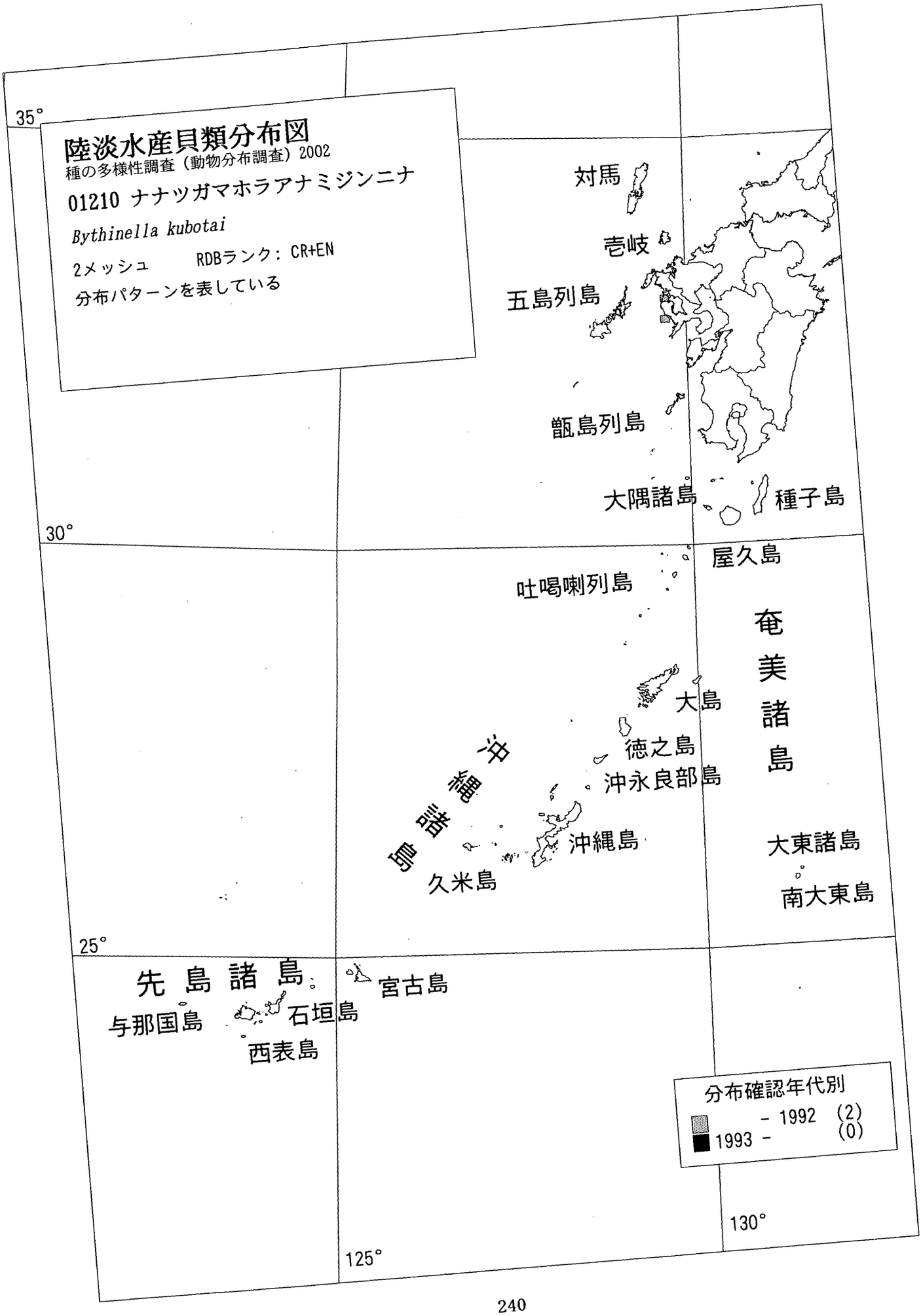
陸淡水産貝類分布図
種の多様性調査（動物分布調査）2002
01210 ナナツガマホラアナミジンニナ
Bythinella kubotai
2メッシュ　RDBランク：CR+EN
分布パターンを表している
35°
30°
25°
125°
130°
対馬
壱岐
五島列島
甑島列島
大隅諸島
種子島
屋久島
吐噶喇列島
奄美諸島
大島
徳之島
沖永良部島
沖縄諸島
沖縄島
久米島
大東諸島
南大東島
先島諸島
宮古島
与那国島
石垣島
西表島
分布確認年代別
- 1992 (2)
1993 - (0)

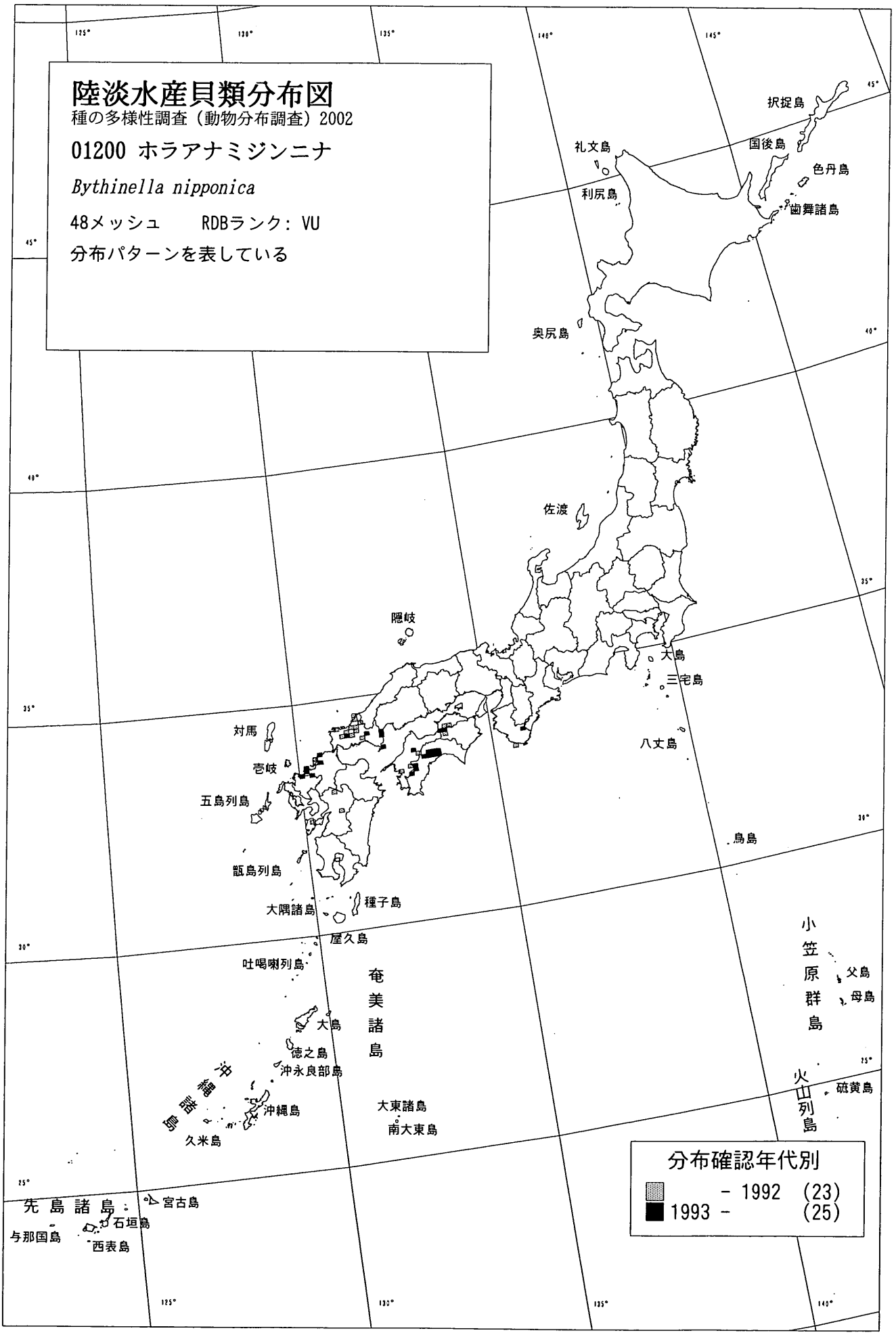
陸淡水産貝類分布図
種の多様性調査（動物分布調査）2002
01200 ホラアナミジンニナ
Bythinella nipponica
48メッシュ　RDBランク：VU
分布パターンを表している
択捉島
国後島
色丹島
歯舞諸島
礼文島
利尻島
奥尻島
佐渡
隠岐
大島
三宅島
八丈島
鳥島
対馬
壱岐
五島列島
甑島列島
大隅諸島
種子島
屋久島
吐噶喇列島
奄美諸島
大島
徳之島
沖永良部島
沖縄島
久米島
大東諸島
南大東島
小笠原群島
父島
母島
火山列島
硫黄島
先島諸島
宮古島
石垣島
与那国島
西表島
分布確認年代別
- 1992 (23)
1993 - (25)

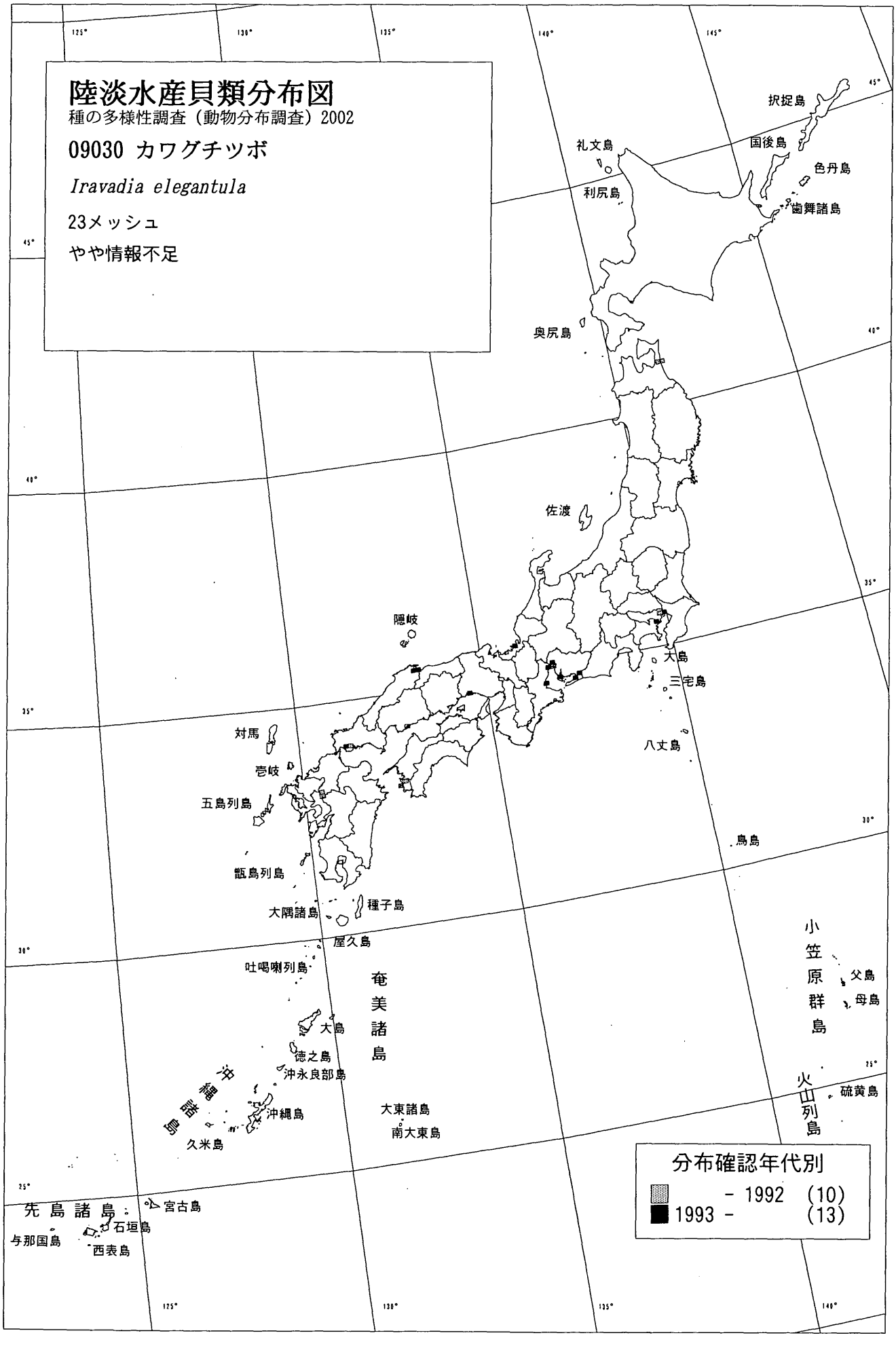
陸淡水産貝類分布図
種の多様性調査（動物分布調査）2002
09030 カワグチツボ
Iravadia elegantula
23メッシュ
やや情報不足
択捉島
国後島
色丹島
歯舞諸島
礼文島
利尻島
奥尻島
佐渡
隠岐
大島
三宅島
八丈島
鳥島
対馬
壱岐
五島列島
甑島列島
大隅諸島
種子島
屋久島
吐噶喇列島
奄美諸島
大島
徳之島
沖永良部島
沖縄諸島
沖縄島
久米島
大東諸島
南大東島
小笠原群島
父島
母島
火山列島
硫黄島
先島諸島
宮古島
石垣島
与那国島
西表島
分布確認年代別
- 1992 (10)
1993 - (13)

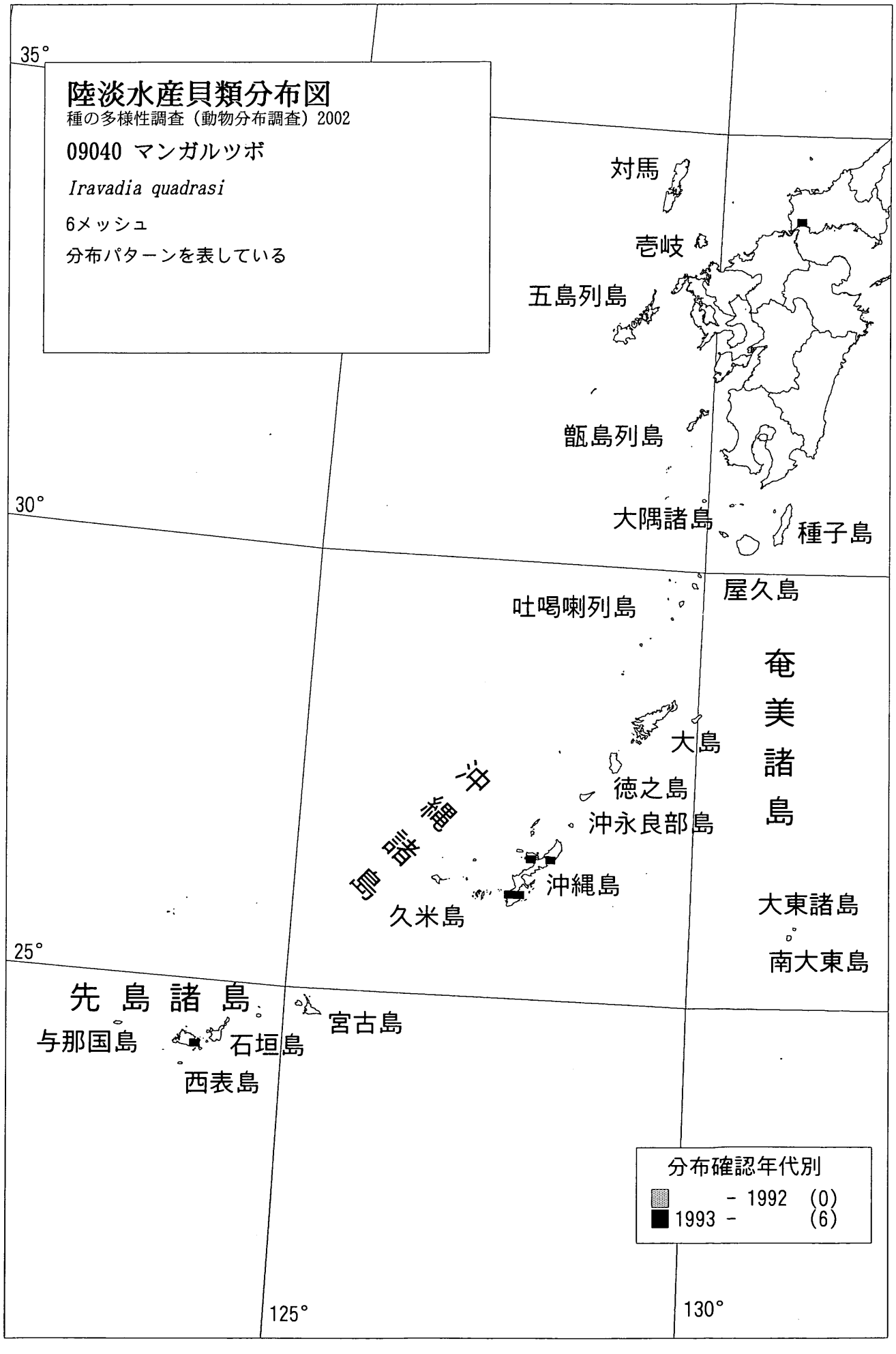
陸淡水産貝類分布図
種の多様性調査（動物分布調査）2002
09040 マンガルツボ
Iravadia quadrasi
6メッシュ
分布パターンを表している
35°
30°
25°
125°
130°
対馬
壱岐
五島列島
甑島列島
大隅諸島
種子島
屋久島
吐噶喇列島
奄美諸島
大島
徳之島
沖永良部島
沖縄諸島
沖縄島
久米島
大東諸島
南大東島
先島諸島
宮古島
与那国島
石垣島
西表島
分布確認年代別
- 1992 (0)
1993 - (6)

陸淡水産貝類分布図
種の多様性調査（動物分布調査）2002
09050 ワカウラツボ
Iravadia sakaguchii
13メッシュ
分布パターンを表している
択捉島
国後島
色丹島
歯舞諸島
礼文島
利尻島
奥尻島
佐渡
隠岐
大島
三宅島
八丈島
鳥島
対馬
壱岐
五島列島
甑島列島
大隅諸島
種子島
屋久島
吐噶喇列島
奄美諸島
大島
徳之島
沖永良部島
沖縄諸島
沖縄島
久米島
大東諸島
南大東島
小笠原群島
父島
母島
火山列島
硫黄島
先島諸島
宮古島
石垣島
与那国島
西表島
分布確認年代別
- 1992 (0)
1993 - (13)

陸淡水産貝類分布図
種の多様性調査（動物分布調査）2002
09060 イリエツボ
Iravadia yedoi
1メッシュ
情報不足
択捉島
国後島
色丹島
歯舞諸島
礼文島
利尻島
奥尻島
佐渡
隠岐
大島
三宅島
八丈島
鳥島
対馬
壱岐
五島列島
甑島列島
大隅諸島
種子島
屋久島
吐噶喇列島
奄美諸島
大島
徳之島
沖永良部島
沖縄諸島
沖縄島
久米島
大東諸島
南大東島
小笠原群島
父島
母島
火山列島
硫黄島
先島諸島
宮古島
石垣島
与那国島
西表島
分布確認年代別
- 1992 (1)
1993 - (0)

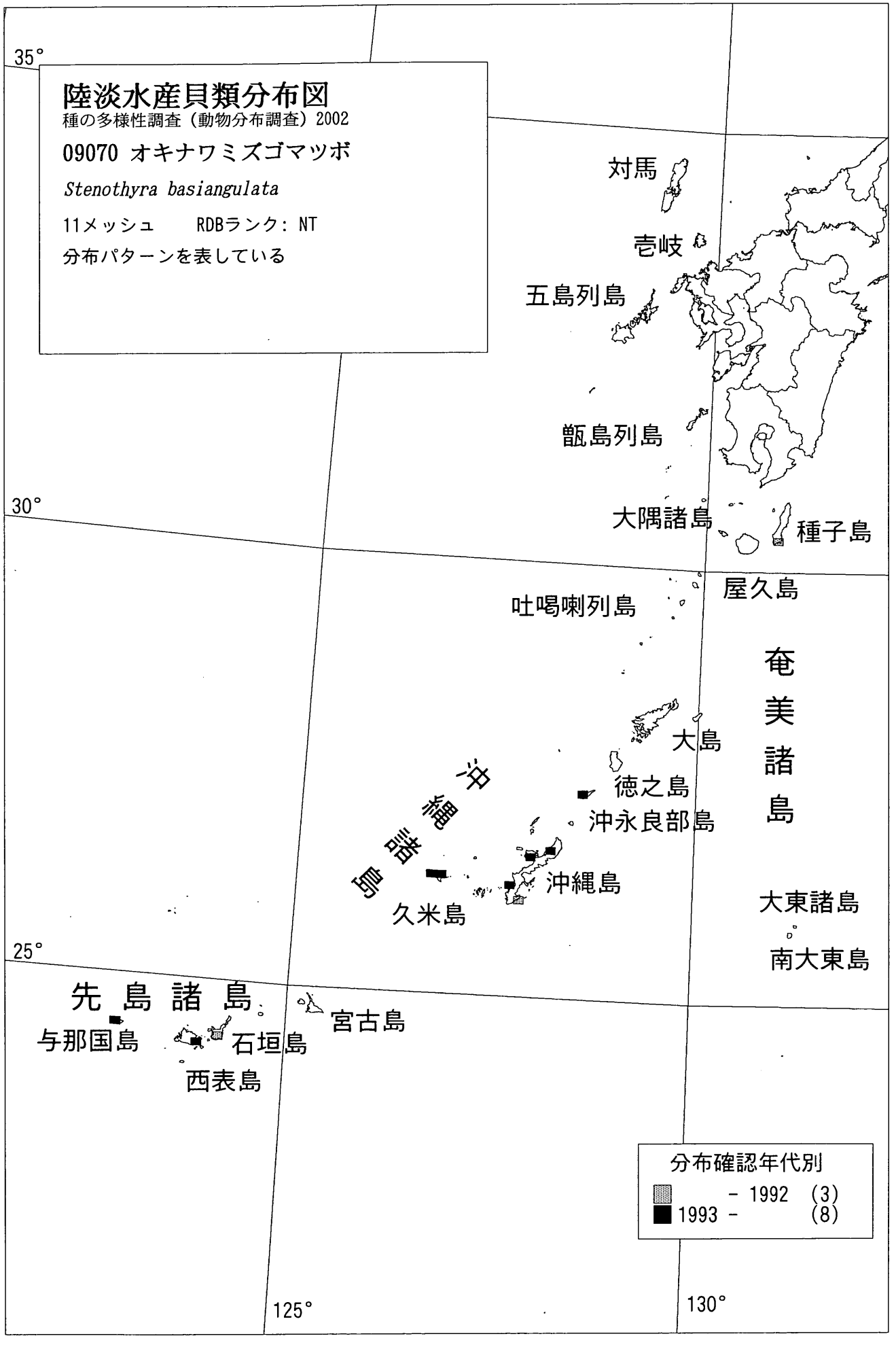
陸淡水産貝類分布図
種の多様性調査（動物分布調査）2002
09070 オキナワミズゴマツボ
Stenothyra basiangulata
11メッシュ　RDBランク：NT
分布パターンを表している
35°
30°
25°
125°
130°
対馬
壱岐
五島列島
甑島列島
大隅諸島
種子島
屋久島
吐噶喇列島
奄美諸島
大島
徳之島
沖永良部島
沖縄諸島
沖縄島
久米島
大東諸島
南大東島
先島諸島
宮古島
与那国島
石垣島
西表島
分布確認年代別
- 1992 (3)
1993 - (8)

陸淡水産貝類分布図
種の多様性調査（動物分布調査）2002
01230 エドガワミズゴマツボ
Stenothyra edogawensis
30メッシュ
分布パターンを表している
択捉島
国後島
色丹島
歯舞諸島
礼文島
利尻島
奥尻島
佐渡
隠岐
大島
三宅島
八丈島
鳥島
対馬
壱岐
五島列島
甑島列島
大隅諸島
種子島
屋久島
吐噶喇列島
奄美諸島
大島
徳之島
沖永良部島
沖縄諸島
沖縄島
久米島
大東諸島
南大東島
小笠原群島
父島
母島
火山列島
硫黄島
先島諸島
宮古島
石垣島
与那国島
西表島
分布確認年代別
- 1992 (16)
1993 - (14)

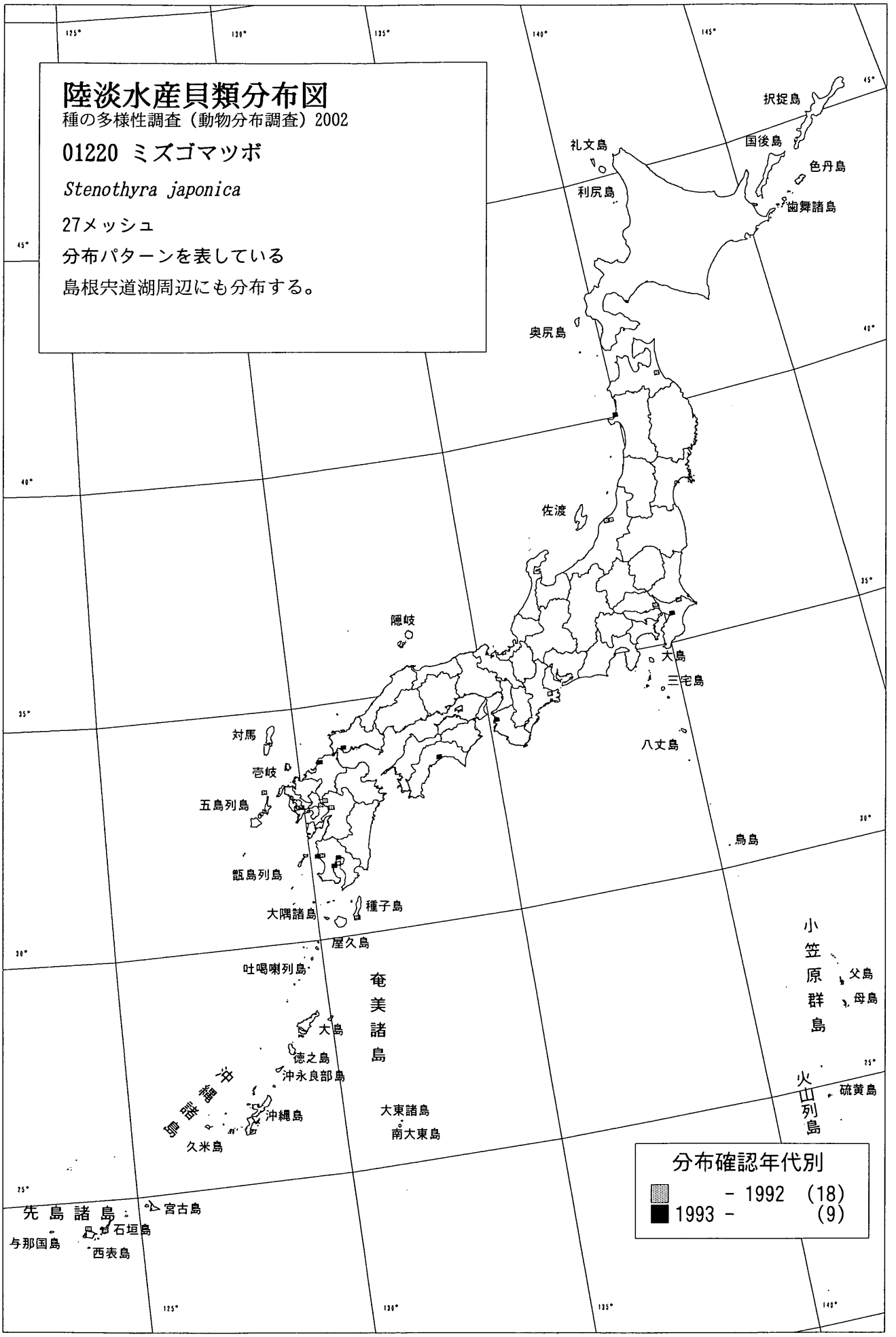
陸淡水産貝類分布図
種の多様性調査（動物分布調査）2002
01220 ミズゴマツボ
Stenothyra japonica
27メッシュ
分布パターンを表している
島根宍道湖周辺にも分布する。
択捉島
国後島
色丹島
歯舞諸島
礼文島
利尻島
奥尻島
佐渡
隠岐
大島
三宅島
八丈島
鳥島
対馬
壱岐
五島列島
甑島列島
大隅諸島
種子島
屋久島
吐噶喇列島
奄美諸島
大島
徳之島
沖永良部島
沖縄諸島
沖縄島
久米島
大東諸島
南大東島
小笠原群島
父島
母島
火山列島
硫黄島
先島諸島
宮古島
石垣島
与那国島
西表島
分布確認年代別
- 1992 (18)
1993 - (9)

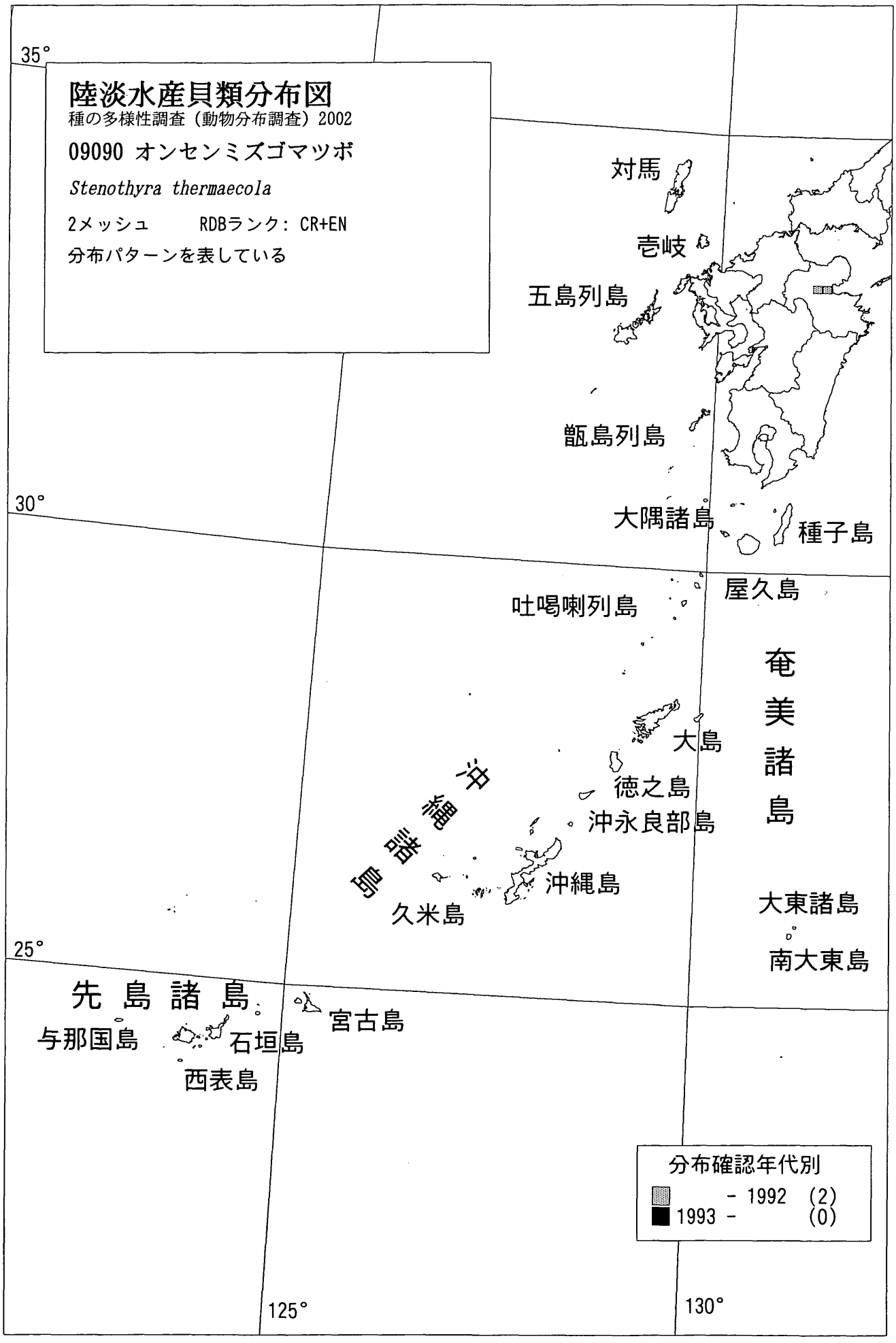
陸淡水産貝類分布図
種の多様性調査（動物分布調査）2002
09090 オンセンミズゴマツボ
Stenothyra thermaecola
2メッシュ　RDBランク：CR+EN
分布パターンを表している
35°
30°
25°
125°
130°
対馬
壱岐
五島列島
甑島列島
大隅諸島
種子島
屋久島
吐噶喇列島
奄美諸島
大島
徳之島
沖永良部島
沖縄諸島
沖縄島
久米島
大東諸島
南大東島
先島諸島
宮古島
与那国島
石垣島
西表島
分布確認年代別
- 1992 (2)
1993 - (0)

陸淡水産貝類分布図
種の多様性調査（動物分布調査）2002
01250 イナバマメタニシ
Bithynia inabai
12メッシュ　RDBランク：VU
分布パターンを表している
択捉島
国後島
色丹島
歯舞諸島
礼文島
利尻島
奥尻島
佐渡
隠岐
大島
三宅島
八丈島
鳥島
対馬
壱岐
五島列島
甑島列島
大隅諸島
種子島
屋久島
吐噶喇列島
奄美諸島
大島
徳之島
沖永良部島
沖縄諸島
沖縄島
久米島
大東諸島
南大東島
小笠原群島
父島
母島
火山列島
硫黄島
先島諸島
宮古島
石垣島
与那国島
西表島
分布確認年代別
- 1992 (4)
1993 - (8)

陸淡水産貝類分布図
種の多様性調査（動物分布調査）2002
01260 ヒメマルマメタニシ
Bithynia kiusiuensis
42メッシュ　RDBランク：VU
分布パターンを表している
択捉島
国後島
色丹島
歯舞諸島
礼文島
利尻島
奥尻島
佐渡
隠岐
大島
三宅島
八丈島
鳥島
対馬
壱岐
五島列島
甑島列島
大隅諸島
種子島
屋久島
吐噶喇列島
奄美諸島
大島
徳之島
沖永良部島
沖縄諸島
沖縄島
久米島
大東諸島
南大東島
小笠原群島
父島
母島
火山列島
硫黄島
先島諸島
宮古島
石垣島
与那国島
西表島
分布確認年代別
- 1992 (15)
1993 - (27)

140°
145°
陸淡水産貝類分布図
種の多様性調査（動物分布調査）2002
01240 エゾマメタニシ
Bithynia ussuriensis
1メッシュ
分布パターンを表している
本地域以外からの記録はないと思われる。
択捉島
礼文島
国後島
45°
利尻島
色丹島
歯舞諸島
分布確認年代別
- 1992 (1)
1993 - (0)
40°

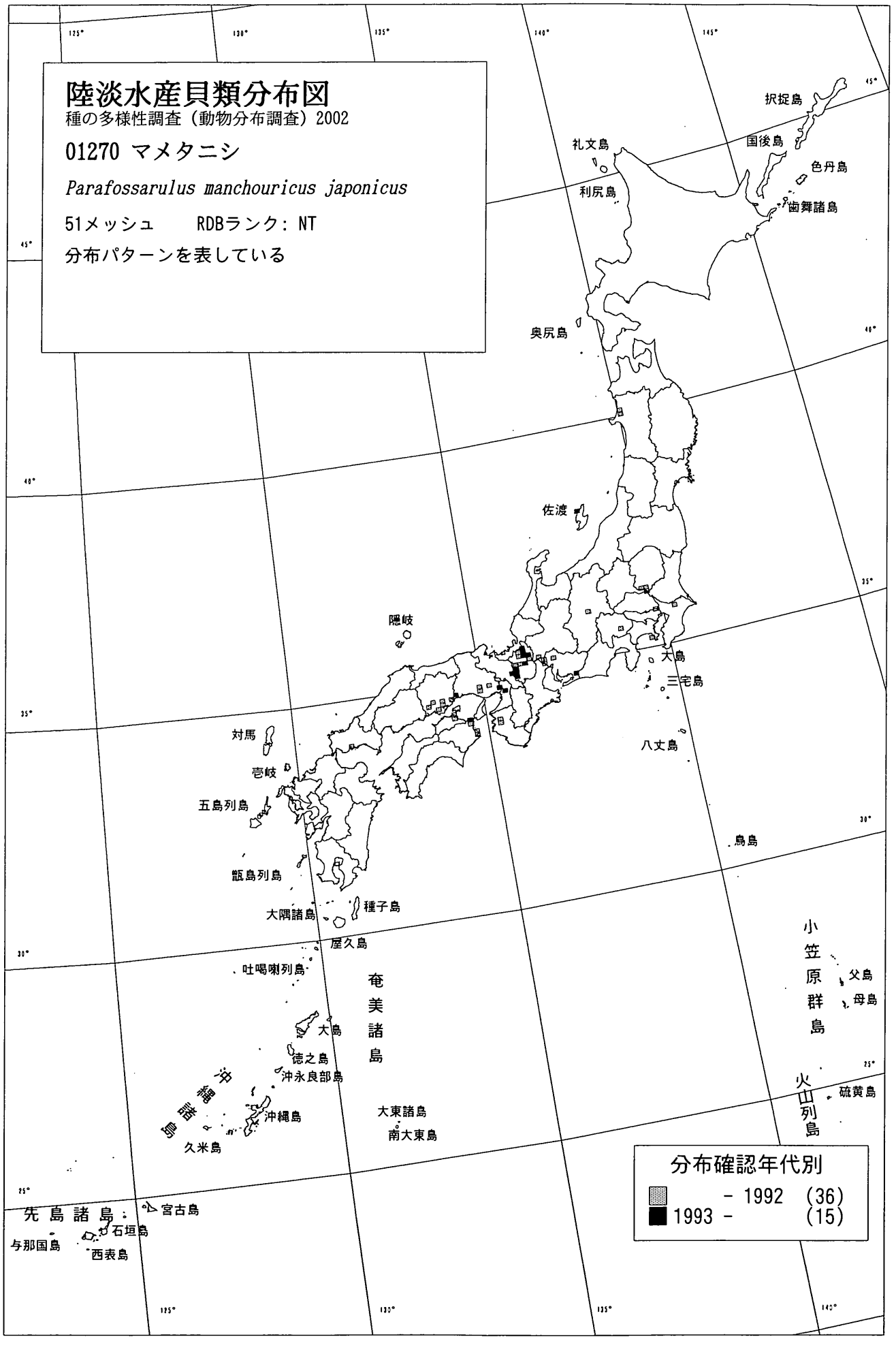
陸淡水産貝類分布図
種の多様性調査（動物分布調査）2002
01270 マメタニシ
Parafossarulus manchouricus japonicus
51メッシュ　RDBランク：NT
分布パターンを表している
択捉島
国後島
色丹島
歯舞諸島
礼文島
利尻島
奥尻島
佐渡
隠岐
大島
三宅島
八丈島
鳥島
対馬
壱岐
五島列島
甑島列島
大隅諸島
種子島
屋久島
吐噶喇列島
奄美諸島
大島
徳之島
沖永良部島
沖縄諸島
沖縄島
久米島
大東諸島
南大東島
小笠原群島
父島
母島
火山列島
硫黄島
先島諸島：
宮古島
石垣島
与那国島
西表島
分布確認年代別
- 1992 (36)
1993 - (15)

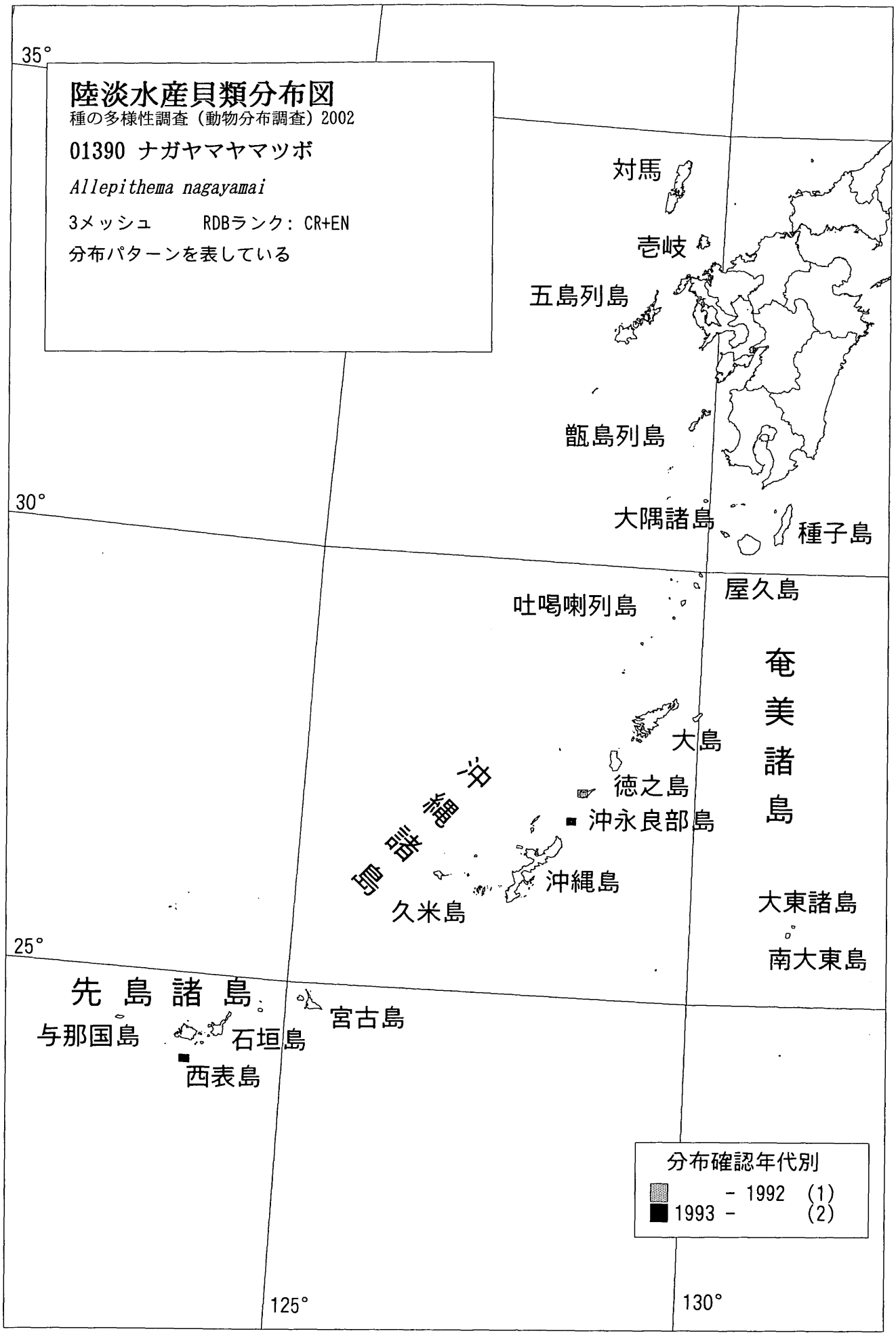
陸淡水産貝類分布図
種の多様性調査（動物分布調査）2002
01390 ナガヤマヤマツボ
Allepithema nagayamai
3メッシュ　RDBランク：CR+EN
分布パターンを表している
35°
30°
25°
125°
130°
対馬
壱岐
五島列島
甑島列島
大隅諸島
種子島
屋久島
吐噶喇列島
奄美諸島
大島
徳之島
沖永良部島
沖縄諸島
沖縄島
久米島
大東諸島
南大東島
先島諸島
宮古島
与那国島
石垣島
西表島
分布確認年代別
- 1992 (1)
1993 - (2)

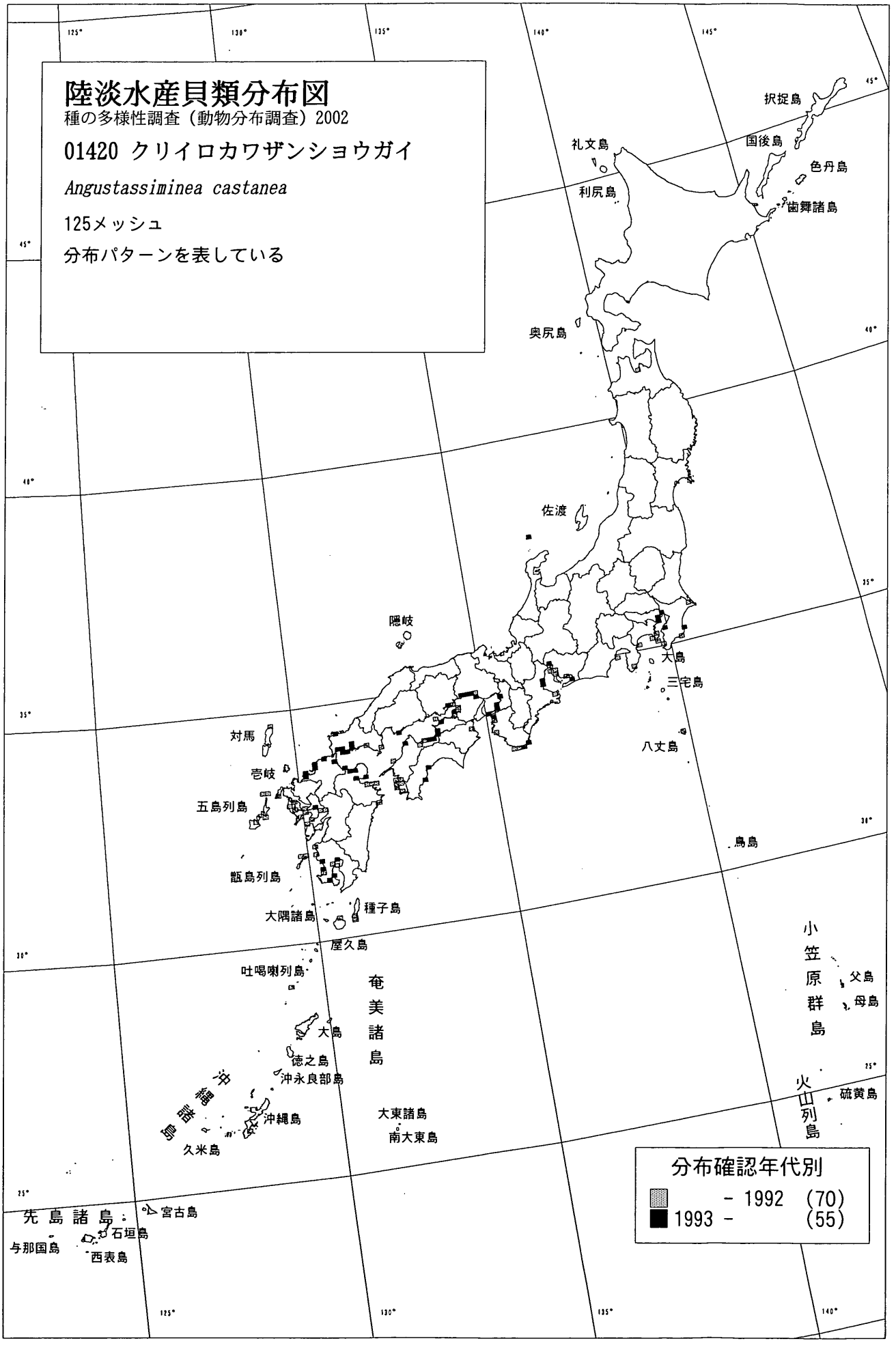
陸淡水産貝類分布図
種の多様性調査（動物分布調査）2002
01420 クリイロカワザンショウガイ
Angustassiminea castanea
125メッシュ
分布パターンを表している
択捉島
国後島
色丹島
歯舞諸島
礼文島
利尻島
奥尻島
佐渡
隠岐
大島
三宅島
八丈島
対馬
壱岐
五島列島
甑島列島
大隅諸島
種子島
屋久島
吐噶喇列島
奄美諸島
大島
徳之島
沖永良部島
沖縄諸島
沖縄島
久米島
大東諸島
南大東島
小笠原群島
父島
母島
火山列島
硫黄島
先島諸島
宮古島
石垣島
与那国島
西表島
分布確認年代別
- 1992 (70)
1993 - (55)

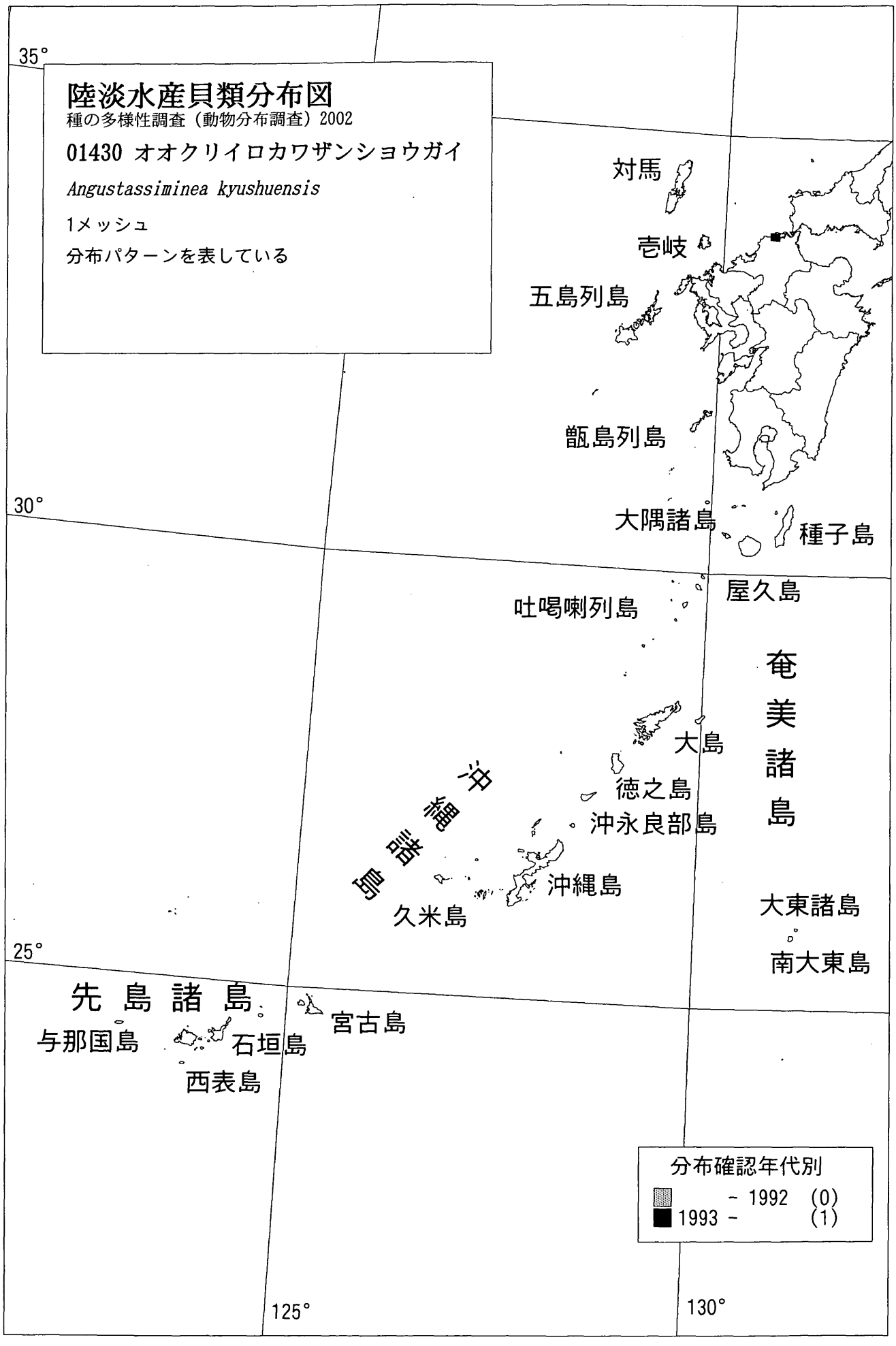
陸淡水産貝類分布図
種の多様性調査（動物分布調査）2002
01430 オオクリイロカワザンショウガイ
Angustassiminea kyushuensis
1メッシュ
分布パターンを表している
35°
30°
25°
125°
130°
対馬
壱岐
五島列島
甑島列島
大隅諸島
種子島
屋久島
吐噶喇列島
奄美諸島
大島
徳之島
沖永良部島
沖縄諸島
沖縄島
久米島
大東諸島
南大東島
先島諸島
宮古島
与那国島
石垣島
西表島
分布確認年代別
- 1992 (0)
1993 - (1)

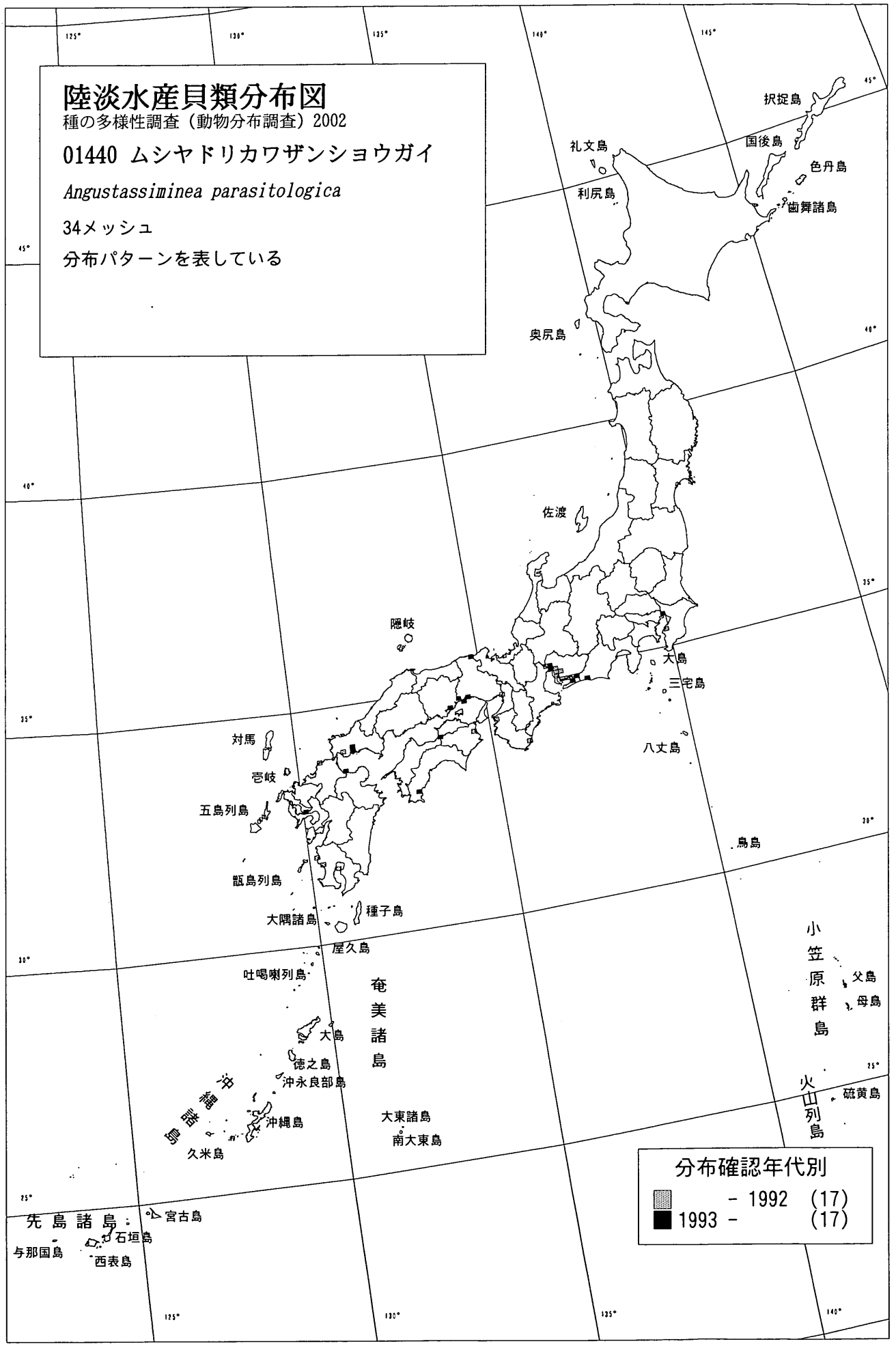
陸淡水産貝類分布図
種の多様性調査（動物分布調査）2002
01440 ムシヤドリカワザンショウガイ
Angustassiminea parasitologica
34メッシュ
分布パターンを表している
択捉島
国後島
色丹島
歯舞諸島
礼文島
利尻島
奥尻島
佐渡
隠岐
大島
三宅島
八丈島
対馬
壱岐
五島列島
甑島列島
大隅諸島
種子島
屋久島
鳥島
吐噶喇列島
奄美諸島
大島
徳之島
沖永良部島
沖縄諸島
沖縄島
久米島
大東諸島
南大東島
小笠原群島
父島
母島
火山列島
硫黄島
先島諸島：
宮古島
石垣島
与那国島
西表島
分布確認年代別
- 1992 (17)
1993 - (17)

陸淡水産貝類分布図
種の多様性調査（動物分布調査）2002
09100 サツマクリイロカワザンショウ
Angustassiminea satsumana
83メッシュ
分布パターンを表している
択捉島
国後島
色丹島
歯舞諸島
礼文島
利尻島
奥尻島
佐渡
隠岐
大島
三宅島
八丈島
鳥島
対馬
壱岐
五島列島
甑島列島
大隅諸島
種子島
屋久島
吐噶喇列島
奄美諸島
大島
徳之島
沖永良部島
沖縄諸島
沖縄島
久米島
大東諸島
南大東島
小笠原群島
父島
母島
火山列島
硫黄島
先島諸島
宮古島
石垣島
与那国島
西表島
分布確認年代別
- 1992 (8)
1993 - (75)

陸淡水産貝類分布図

種の多様性調査（動物分布調査）2002

01450 ヨシダカワザンショウガイ

Angustassiminea yoshidayukioi

17メッシュ

分布パターンを表している

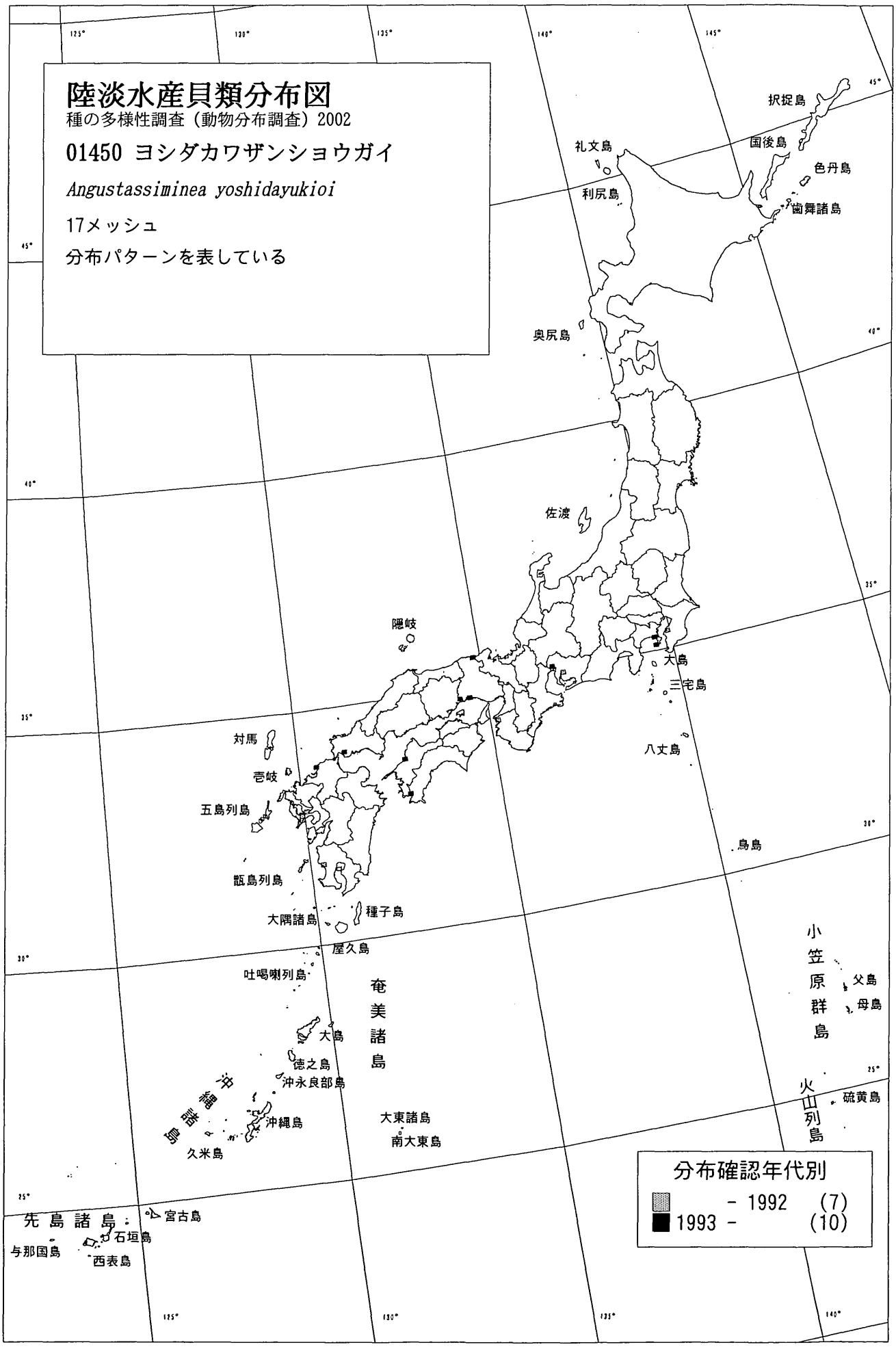

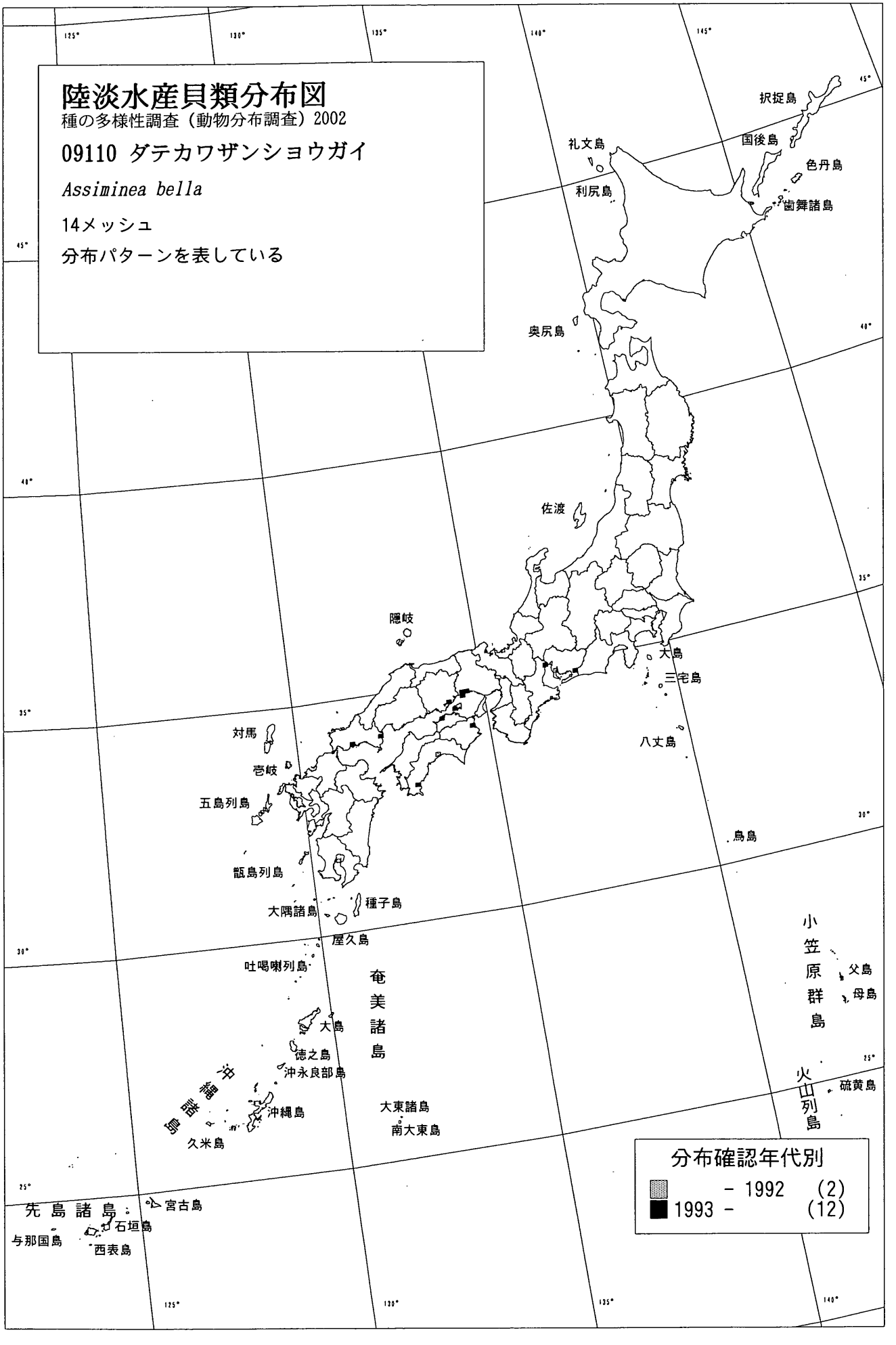
陸淡水産貝類分布図
種の多様性調査（動物分布調査）2002
09110 ダテカワザンショウガイ
Assiminea bella
14メッシュ
分布パターンを表している
択捉島
国後島
色丹島
歯舞諸島
礼文島
利尻島
奥尻島
佐渡
隠岐
大島
三宅島
八丈島
鳥島
対馬
壱岐
五島列島
甑島列島
大隅諸島
種子島
屋久島
吐噶喇列島
奄美諸島
大島
徳之島
沖永良部島
沖縄諸島
沖縄島
久米島
大東諸島
南大東島
小笠原群島
父島
母島
火山列島
硫黄島
先島諸島
宮古島
石垣島
与那国島
西表島
分布確認年代別
- 1992 (2)
1993 - (12)

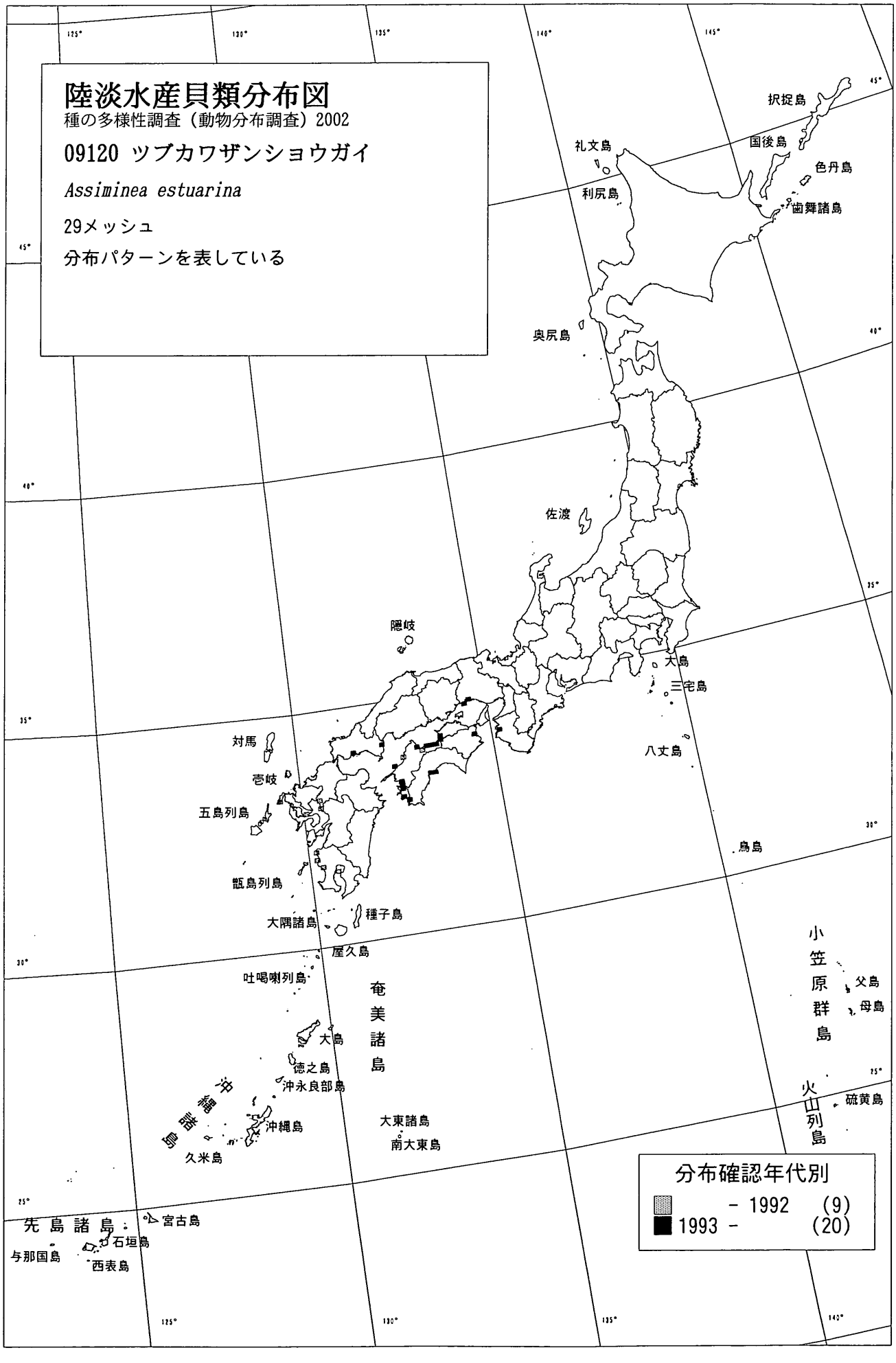
陸淡水産貝類分布図
種の多様性調査（動物分布調査）2002
09120 ツブカワザンショウガイ
Assiminea estuarina
29メッシュ
分布パターンを表している
択捉島
国後島
色丹島
歯舞諸島
礼文島
利尻島
奥尻島
佐渡
隠岐
大島
三宅島
八丈島
鳥島
対馬
壱岐
五島列島
甑島列島
大隅諸島
種子島
屋久島
吐噶喇列島
奄美諸島
大島
徳之島
沖永良部島
沖縄諸島
沖縄島
久米島
大東諸島
南大東島
小笠原群島
父島
母島
火山列島
硫黄島
先島諸島
宮古島
石垣島
与那国島
西表島
分布確認年代別
- 1992 (9)
1993 - (20)

陸淡水産貝類分布図
種の多様性調査（動物分布調査）2002
01400 カワザンショウガイ
Assiminea lutea japonica
185メッシュ
分布パターンを表している
択捉島
国後島
色丹島
歯舞諸島
礼文島
利尻島
奥尻島
佐渡
隠岐
大島
三宅島
八丈島
鳥島
対馬
壱岐
五島列島
甑島列島
大隅諸島
種子島
屋久島
吐噶喇列島
奄美諸島
大島
徳之島
沖永良部島
沖縄諸島
沖縄島
久米島
大東諸島
南大東島
小笠原群島
父島
母島
火山列島
硫黄島
先島諸島
宮古島
石垣島
与那国島
西表島
分布確認年代別
- 1992 (97)
1993 - (88)

陸淡水産貝類分布図

種の多様性調査（動物分布調査）2002

01360 ホラアナゴマオカチグサガイ

Cavernacmella kuzuuensis

27メッシュ　　RDBランク：NT

やや情報不足

大東諸島、与那国島、宮古島などにも分布。

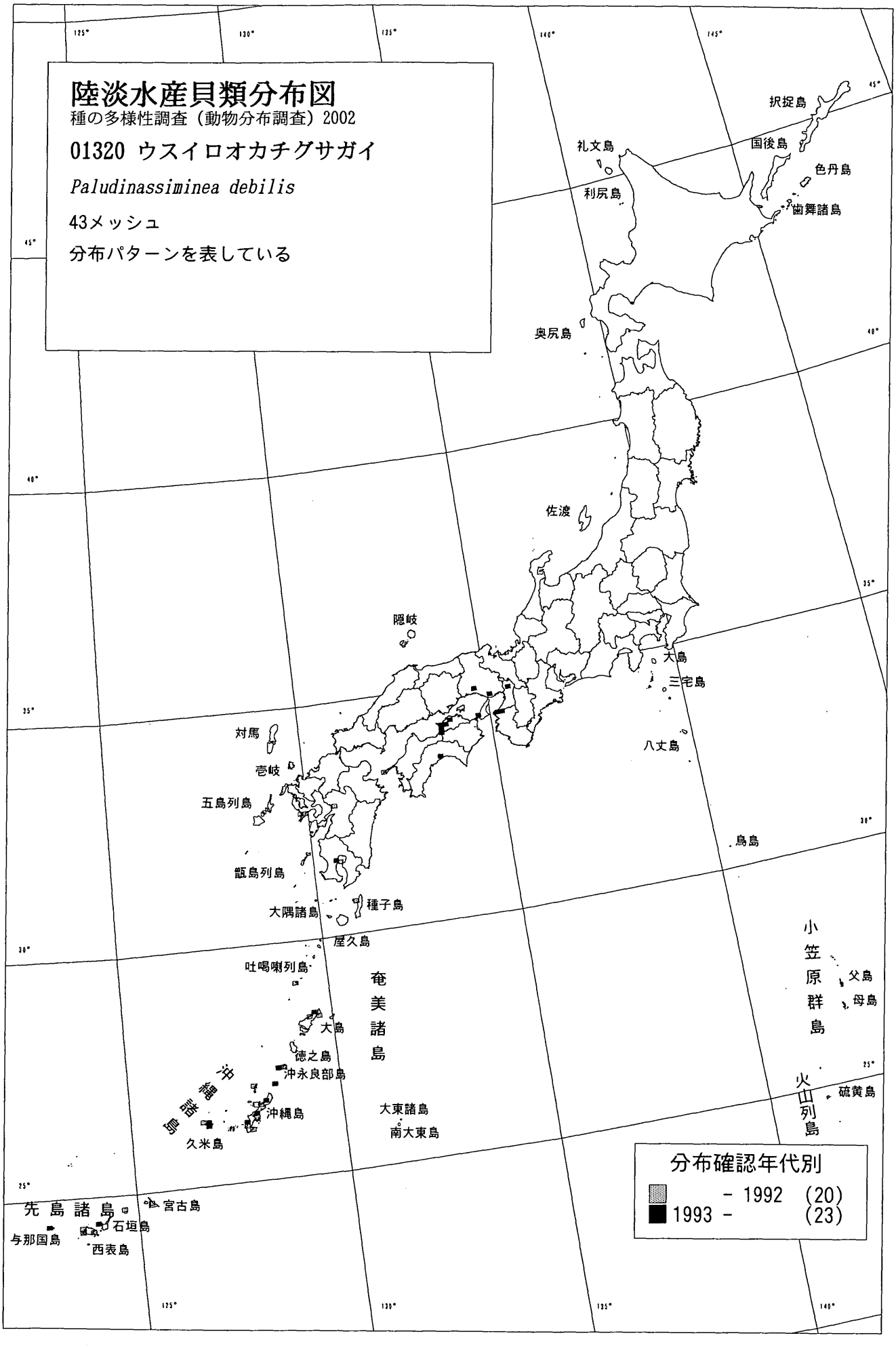
陸淡水産貝類分布図
種の多様性調査（動物分布調査）2002
01320 ウスイロオカチグサガイ
Paludinassiminea debilis
43メッシュ
分布パターンを表している
択捉島
国後島
色丹島
歯舞諸島
礼文島
利尻島
奥尻島
佐渡
隠岐
大島
三宅島
八丈島
鳥島
対馬
壱岐
五島列島
甑島列島
大隅諸島
種子島
屋久島
吐噶喇列島
奄美諸島
大島
徳之島
沖永良部島
沖縄島
久米島
大東諸島
南大東島
小笠原群島
父島
母島
火山列島
硫黄島
先島諸島
宮古島
石垣島
与那国島
西表島
分布確認年代別
- 1992 (20)
1993 - (23)

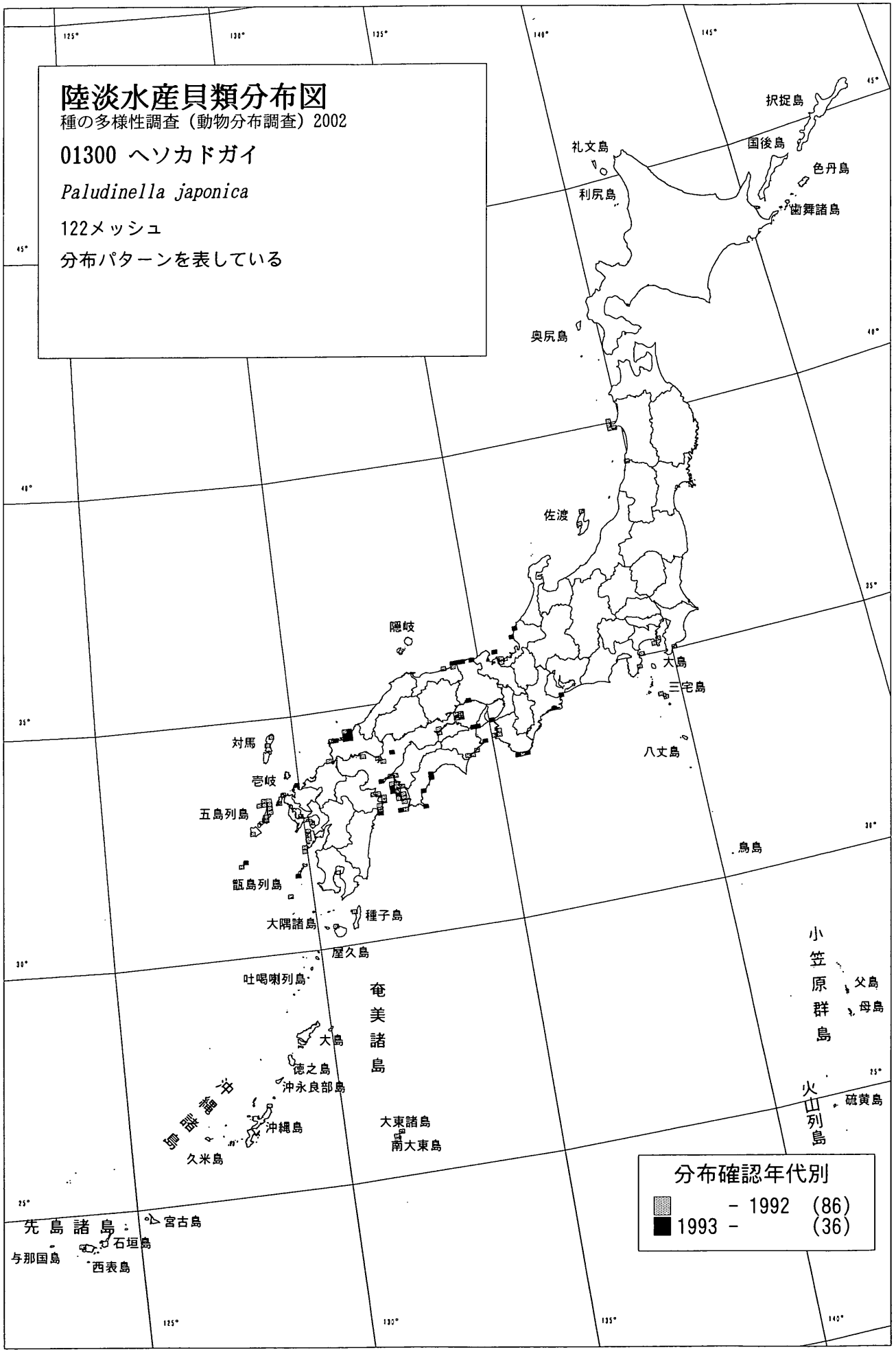
陸淡水産貝類分布図
種の多様性調査（動物分布調査）2002
01300 ヘソカドガイ
Paludinella japonica
122メッシュ
分布パターンを表している
択捉島
国後島
色丹島
歯舞諸島
礼文島
利尻島
奥尻島
佐渡
隠岐
大島
三宅島
八丈島
鳥島
対馬
壱岐
五島列島
甑島列島
大隅諸島
種子島
屋久島
吐噶喇列島
奄美諸島
大島
徳之島
沖永良部島
沖縄諸島
沖縄島
久米島
大東諸島
南大東島
小笠原群島
父島
母島
火山列島
硫黄島
先島諸島
宮古島
石垣島
与那国島
西表島
分布確認年代別
- 1992 (86)
1993 - (36)

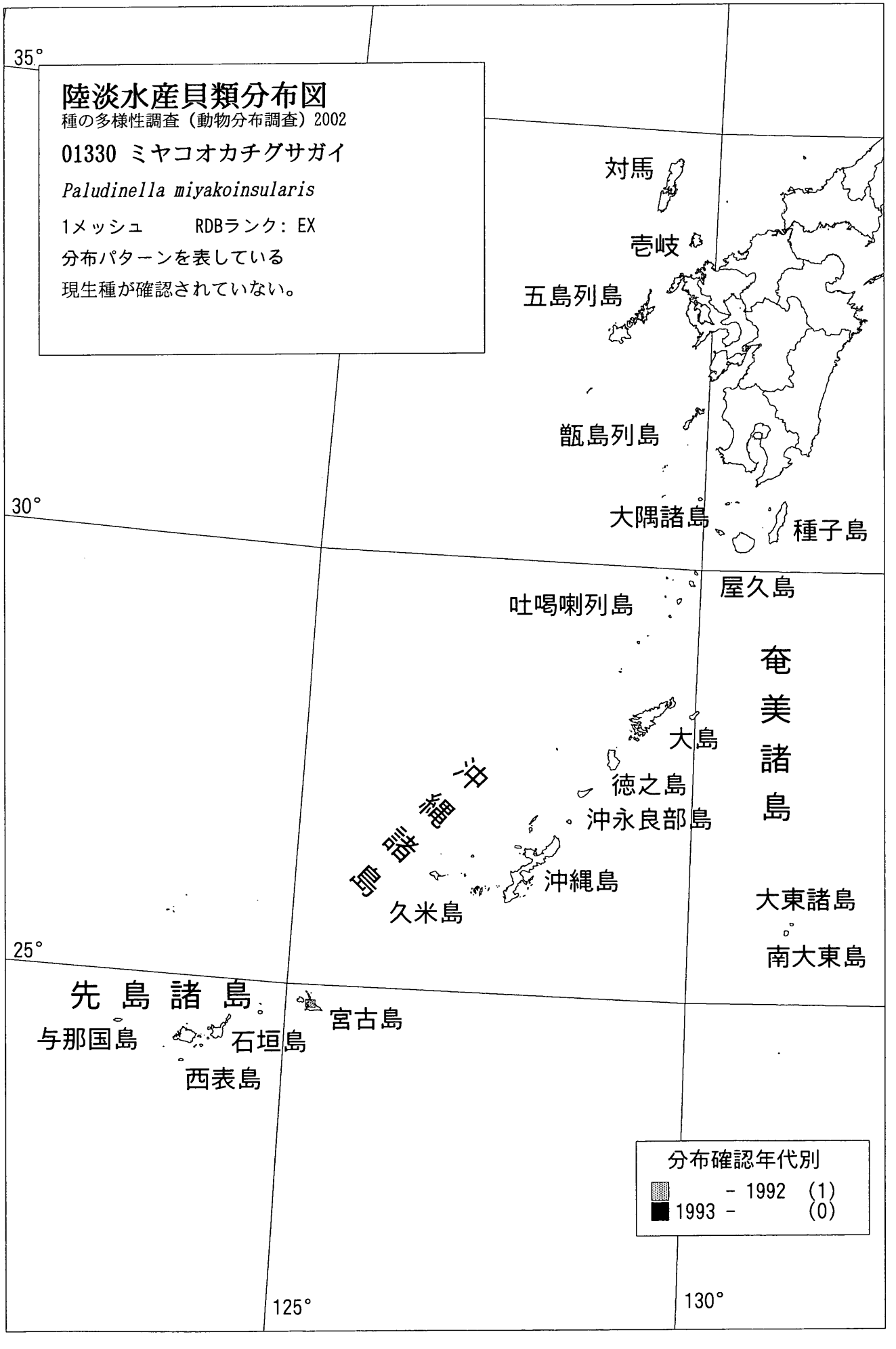
陸淡水産貝類分布図
種の多様性調査（動物分布調査）2002
01330 ミヤコオカチグサガイ
Paludinella miyakoinsularis
1メッシュ　RDBランク：EX
分布パターンを表している
現生種が確認されていない。
35°
30°
25°
125°
130°
対馬
壱岐
五島列島
甑島列島
大隅諸島
種子島
屋久島
吐噶喇列島
奄美諸島
大島
徳之島
沖永良部島
沖縄諸島
沖縄島
久米島
大東諸島
南大東島
先島諸島
宮古島
与那国島
石垣島
西表島
分布確認年代別
- 1992 (1)
1993 - (0)

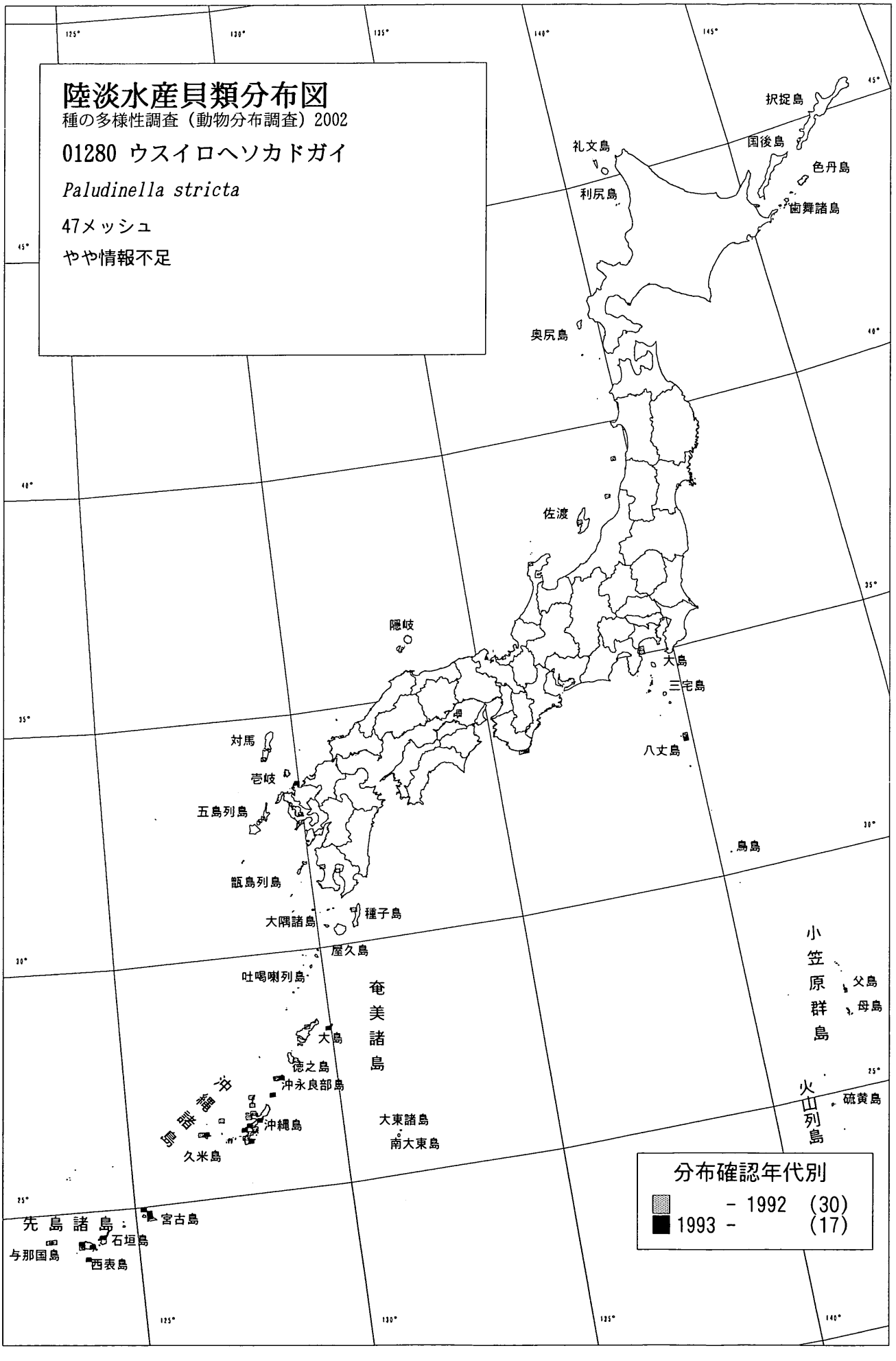
陸淡水産貝類分布図
種の多様性調査（動物分布調査）2002
01280 ウスイロヘソカドガイ
Paludinella stricta
47メッシュ
やや情報不足
択捉島
国後島
色丹島
歯舞諸島
礼文島
利尻島
奥尻島
佐渡
隠岐
大島
三宅島
八丈島
対馬
壱岐
五島列島
甑島列島
大隅諸島
種子島
屋久島
吐噶喇列島
奄美諸島
大島
徳之島
沖永良部島
沖縄諸島
沖縄島
久米島
大東諸島
南大東島
小笠原群島
父島
母島
火山列島
硫黄島
先島諸島
宮古島
石垣島
与那国島
西表島
分布確認年代別
- 1992 (30)
1993 - (17)

陸淡水産貝類分布図

種の多様性調査（動物分布調査）2002

01290 オオウスイロヘソカドガイ

Paludinella tanegashimae

46メッシュ

分布パターンを表している

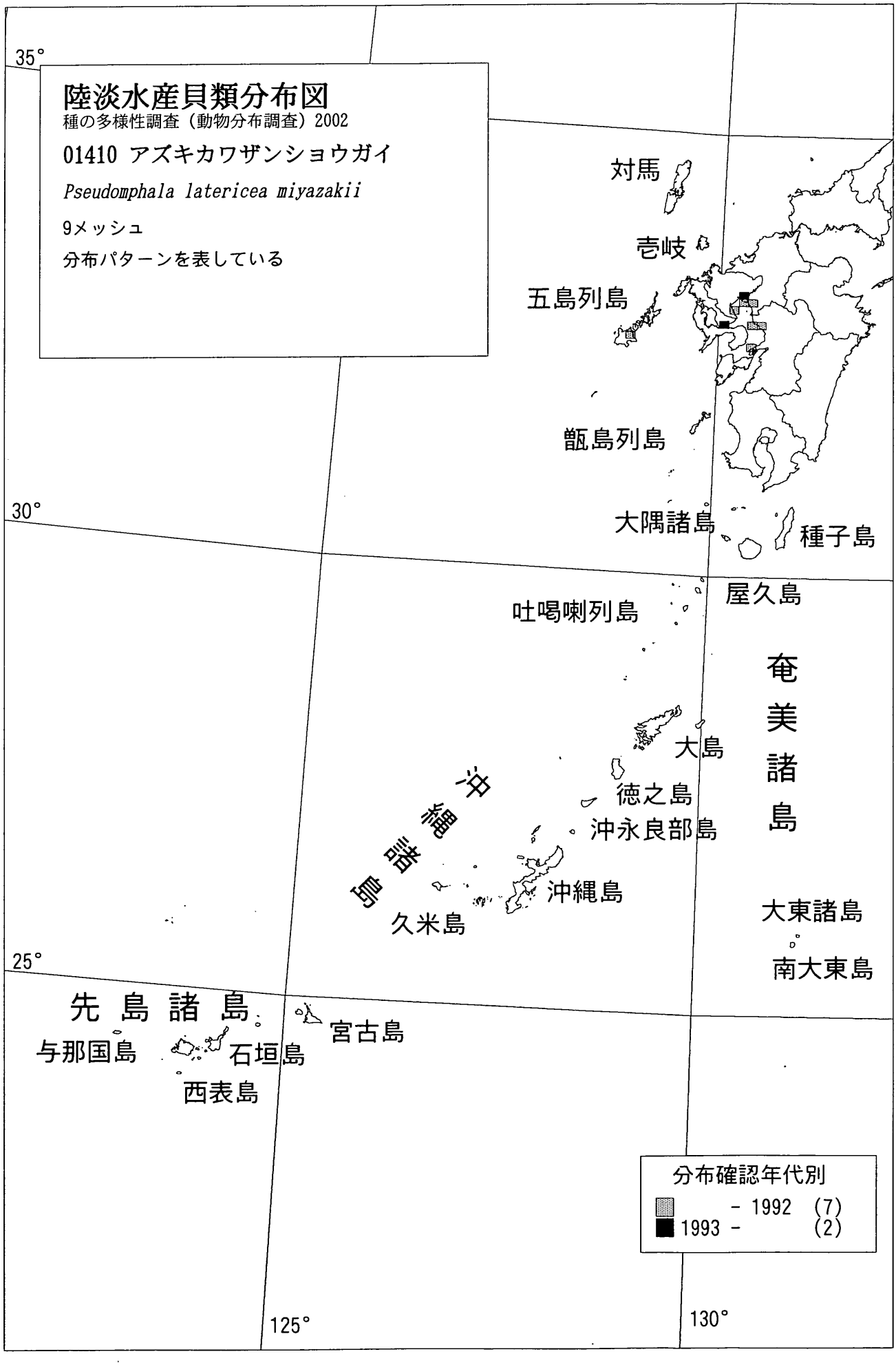
陸淡水産貝類分布図
種の多様性調査（動物分布調査）2002
01410 アズキカワザンショウガイ
Pseudomphala latericea miyazakii
9メッシュ
分布パターンを表している
35°
30°
25°
125°
130°
対馬
壱岐
五島列島
甑島列島
大隅諸島
種子島
屋久島
吐噶喇列島
奄美諸島
大島
徳之島
沖永良部島
沖縄諸島
沖縄島
久米島
大東諸島
南大東島
先島諸島
宮古島
与那国島
石垣島
西表島
分布確認年代別
- 1992 (7)
1993 - (2)

陸淡水産貝類分布図

種の多様性調査（動物分布調査）2002

01520 ヌノメカワニナ

Melanoides tuberculatus

32メッシュ

やや情報不足

種レベルの分布情報、及び2亜種の分布情報を含む。

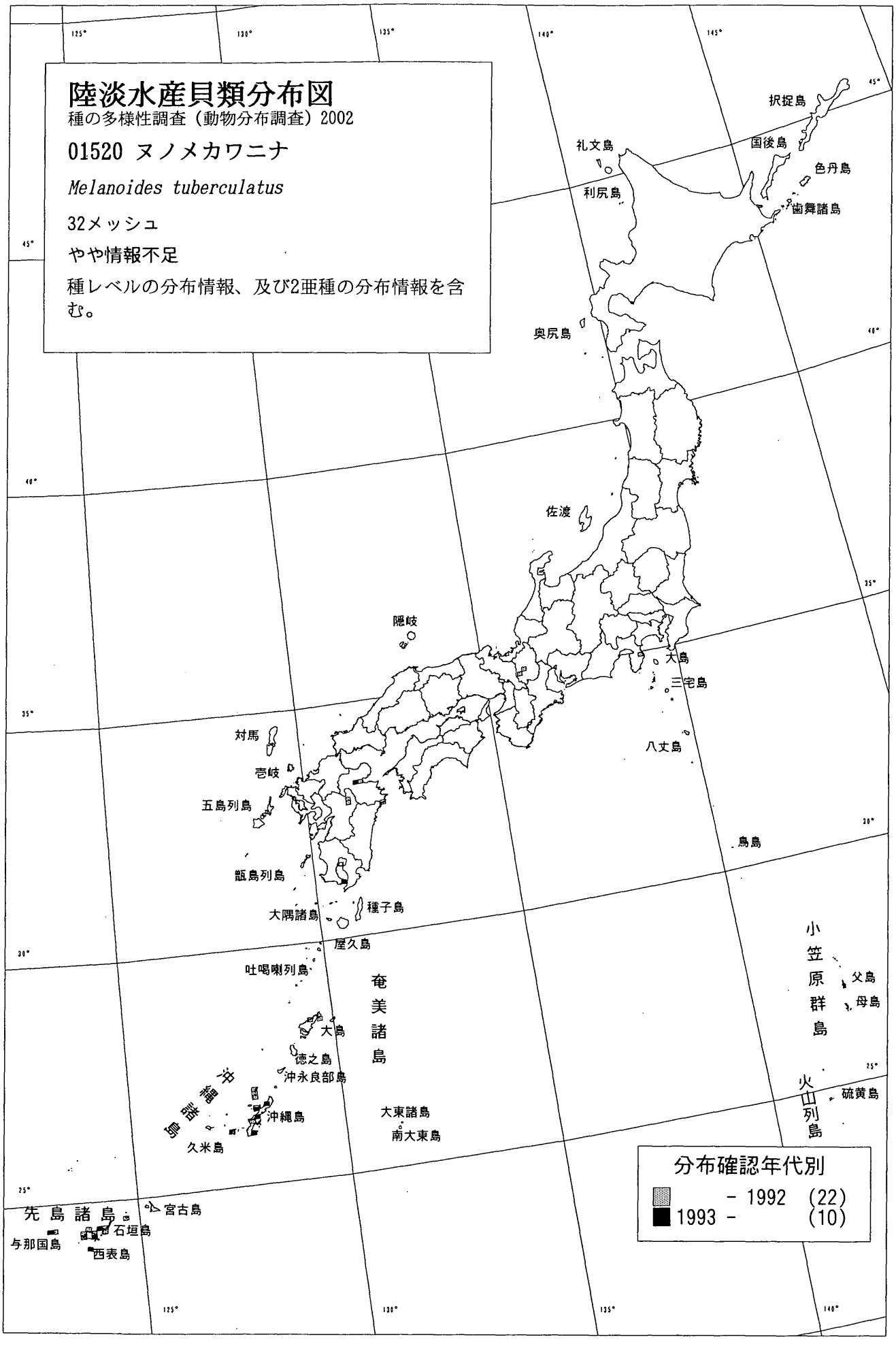

陸淡水産貝類分布図
種の多様性調査（動物分布調査）2002
01521 ヌノメカワニナ
Melanoides tuberculatus tuberculatus
30メッシュ
分布パターンを表している
択捉島
国後島
色丹島
歯舞諸島
礼文島
利尻島
奥尻島
佐渡
隠岐
大島
三宅島
八丈島
鳥島
対馬
壱岐
五島列島
甑島列島
大隅諸島
種子島
屋久島
吐噶喇列島
奄美諸島
大島
徳之島
沖永良部島
沖縄諸島
沖縄島
久米島
大東諸島
南大東島
小笠原群島
父島
母島
火山列島
硫黄島
先島諸島
宮古島
石垣島
与那国島
西表島
分布確認年代別
- 1992 (20)
1993 - (10)

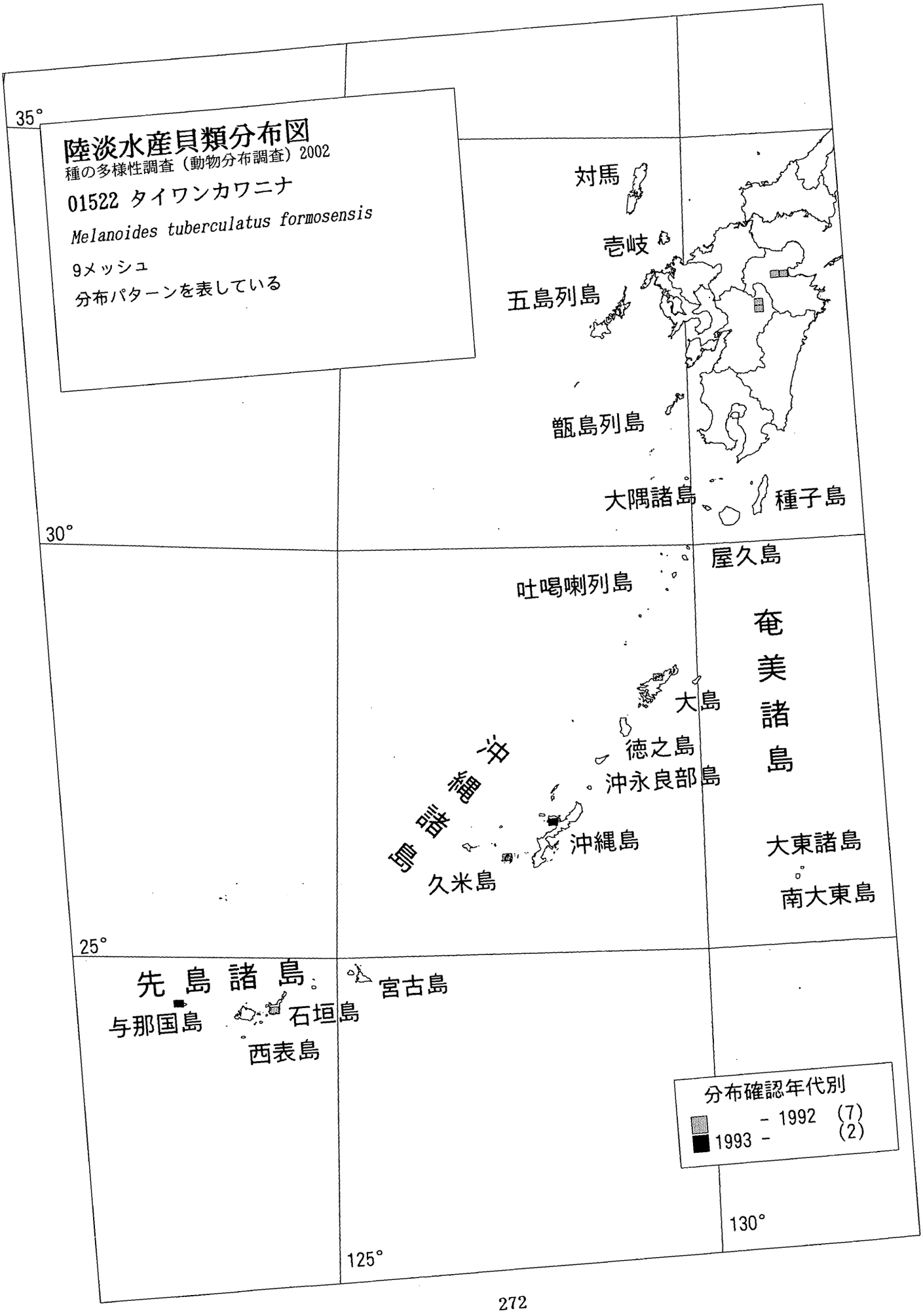
陸淡水産貝類分布図
種の多様性調査（動物分布調査）2002
01522 タイワンカワニナ
Melanoides tuberculatus formosensis
9メッシュ
分布パターンを表している
35°
30°
25°
125°
130°
対馬
壱岐
五島列島
甑島列島
大隅諸島
種子島
屋久島
吐噶喇列島
奄美諸島
大島
徳之島
沖永良部島
沖縄諸島
沖縄島
久米島
大東諸島
南大東島
先島諸島
宮古島
与那国島
石垣島
西表島
分布確認年代別
- 1992 (7)
1993 - (2)

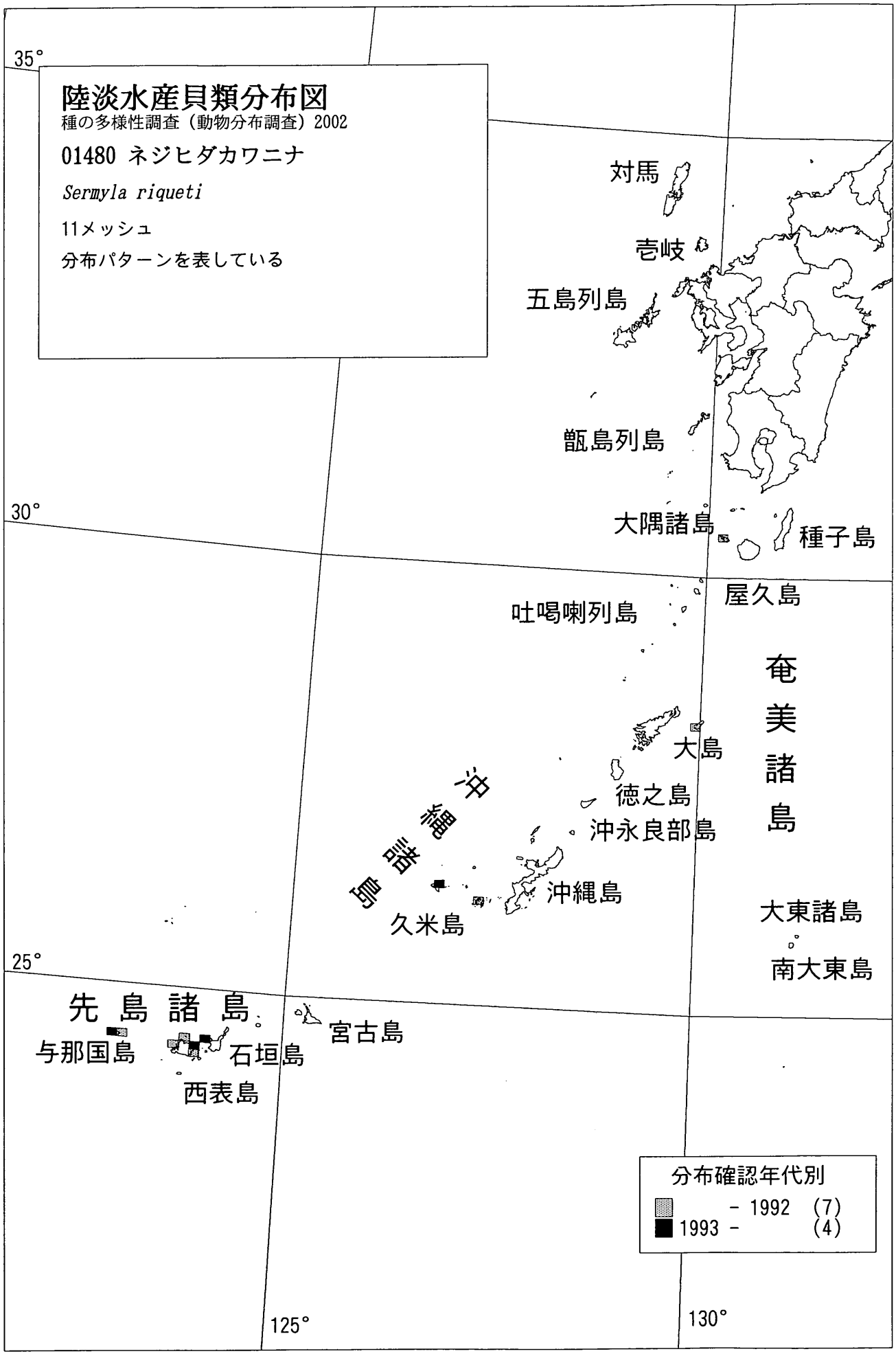
陸淡水産貝類分布図
種の多様性調査（動物分布調査）2002
01480 ネジヒダカワニナ
Sermyla riqueti
11メッシュ
分布パターンを表している
35°
30°
25°
125°
130°
対馬
壱岐
五島列島
甑島列島
大隅諸島
種子島
屋久島
吐噶喇列島
奄美諸島
大島
徳之島
沖永良部島
沖縄諸島
沖縄島
久米島
大東諸島
南大東島
先島諸島
宮古島
与那国島
石垣島
西表島
分布確認年代別
- 1992 (7)
1993 - (4)

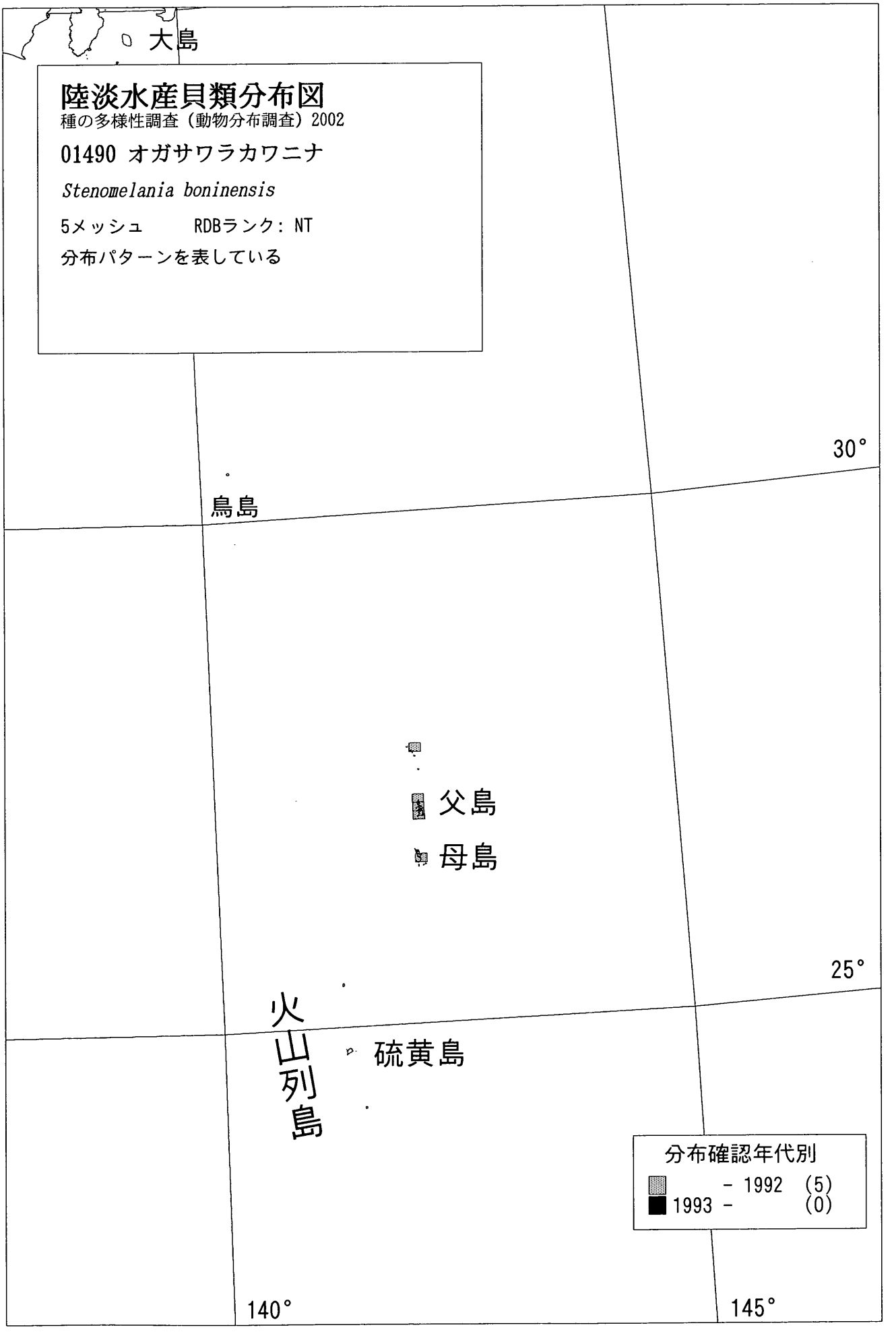
大島
陸淡水産貝類分布図
種の多様性調査（動物分布調査）2002
01490 オガサワラカワニナ
Stenomelania boninensis
5メッシュ　RDBランク：NT
分布パターンを表している
30°
鳥島
父島
母島
25°
火山列島
硫黄島
分布確認年代別
- 1992 (5)
1993 - (0)
140°
145°

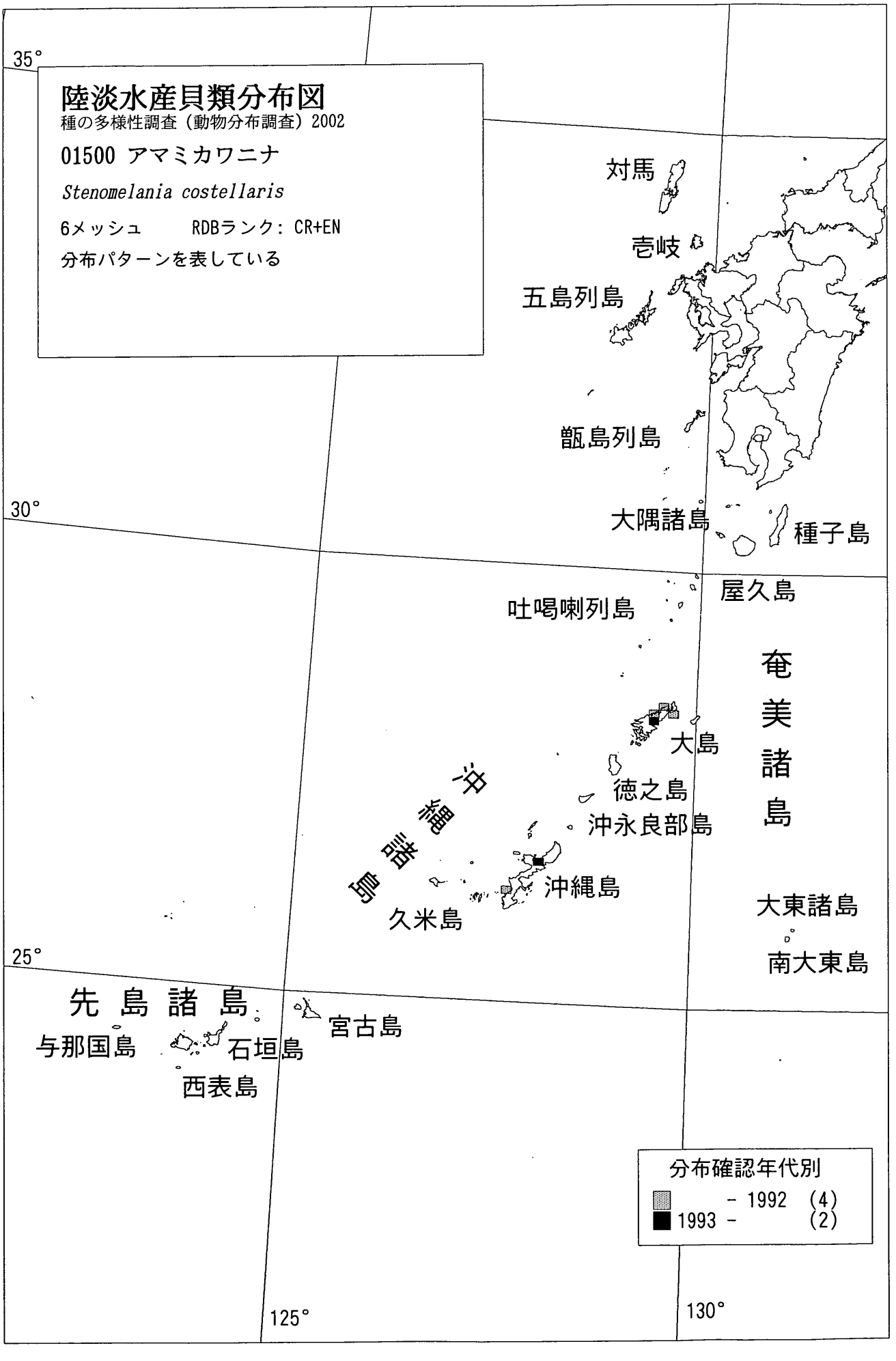
陸淡水産貝類分布図
種の多様性調査（動物分布調査）2002
01500 アマミカワニナ
Stenomelania costellaris
6メッシュ　RDBランク：CR+EN
分布パターンを表している
35°
30°
25°
125°
130°
対馬
壱岐
五島列島
甑島列島
大隅諸島
種子島
屋久島
吐噶喇列島
奄美諸島
大島
徳之島
沖永良部島
沖縄諸島
沖縄島
久米島
大東諸島
南大東島
先島諸島
宮古島
与那国島
石垣島
西表島
分布確認年代別
- 1992 (4)
1993 - (2)

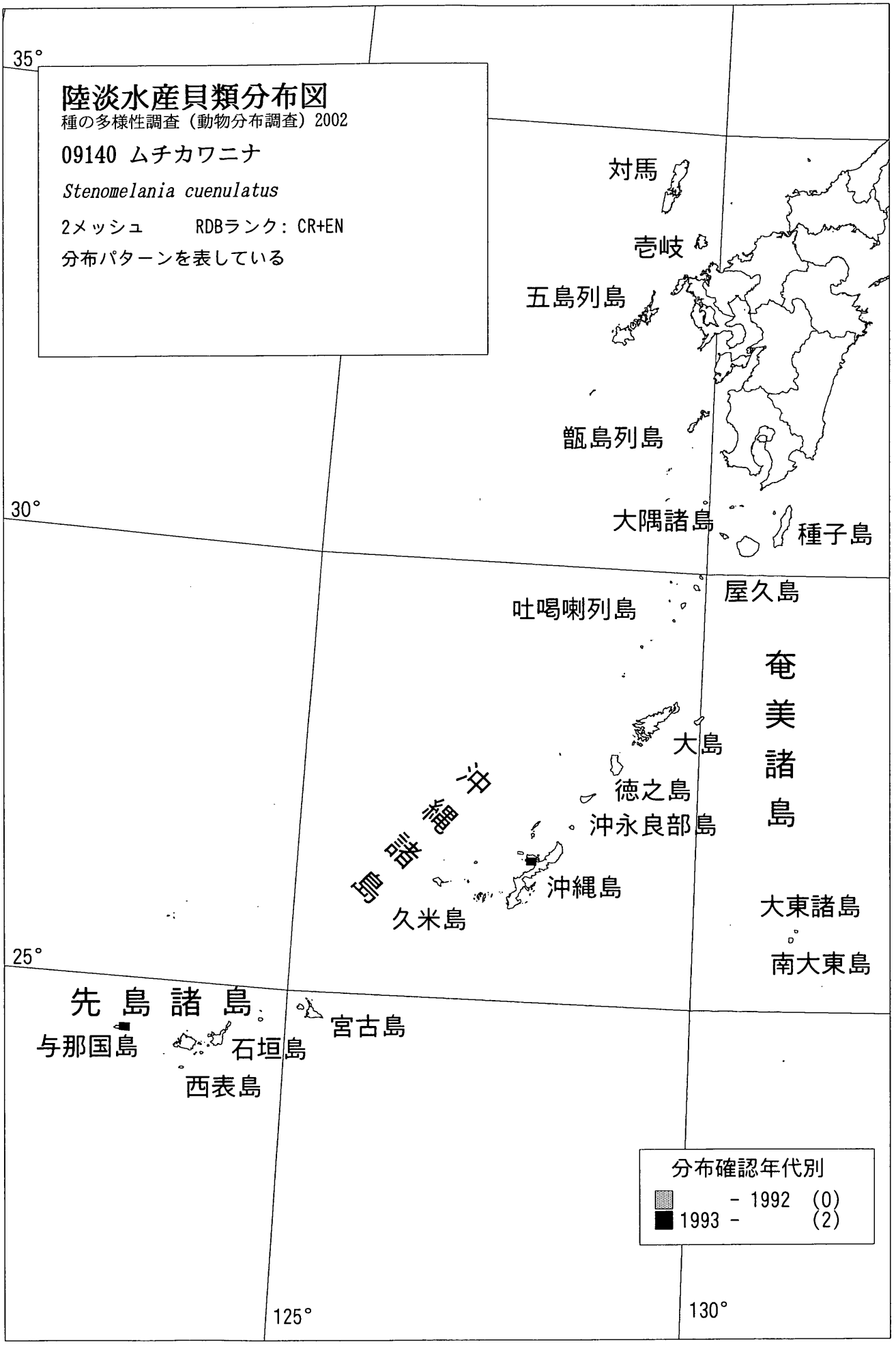
陸淡水産貝類分布図
種の多様性調査（動物分布調査）2002
09140 ムチカワニナ
Stenomelania cuenulatus
2メッシュ　RDBランク：CR+EN
分布パターンを表している
35°
30°
25°
125°
130°
対馬
壱岐
五島列島
甑島列島
大隅諸島
種子島
屋久島
吐噶喇列島
奄美諸島
大島
徳之島
沖永良部島
沖縄諸島
沖縄島
久米島
大東諸島
南大東島
先島諸島
宮古島
与那国島
石垣島
西表島
分布確認年代別
- 1992 (0)
1993 - (2)

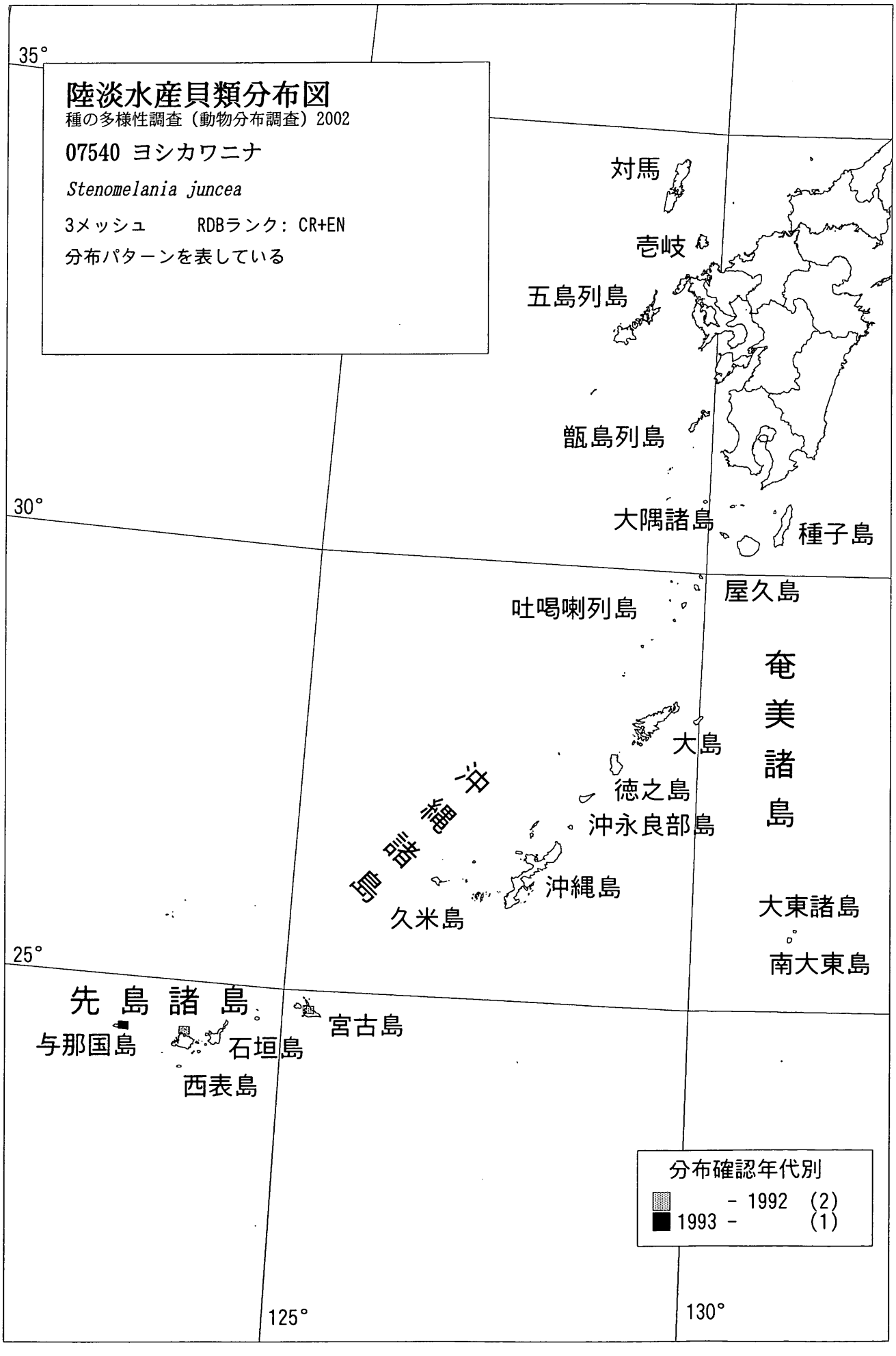
陸淡水産貝類分布図
種の多様性調査（動物分布調査）2002
07540 ヨシカワニナ
Stenomelania juncea
3メッシュ　RDBランク：CR+EN
分布パターンを表している
35°
30°
25°
125°
130°
対馬
壱岐
五島列島
甑島列島
大隅諸島
種子島
屋久島
吐噶喇列島
奄美諸島
大島
徳之島
沖永良部島
沖縄諸島
沖縄島
久米島
大東諸島
南大東島
先島諸島
宮古島
与那国島
石垣島
西表島
分布確認年代別
- 1992 (2)
1993 - (1)

陸淡水産貝類分布図
種の多様性調査（動物分布調査）2002
01510 タケノコカワニナ
Stenomelania rufescens
47メッシュ
分布パターンを表している
択捉島
国後島
色丹島
歯舞諸島
礼文島
利尻島
奥尻島
佐渡
隠岐
大島
三宅島
八丈島
鳥島
対馬
壱岐
五島列島
甑島列島
大隅諸島
種子島
屋久島
吐噶喇列島
奄美諸島
大島
徳之島
沖永良部島
沖縄諸島
沖縄島
久米島
大東諸島
南大東島
小笠原群島
父島
母島
火山列島
硫黄島
先島諸島
宮古島
石垣島
与那国島
西表島
分布確認年代別
- 1992 (25)
1993 - (22)

陸淡水産貝類分布図
種の多様性調査（動物分布調査）2002
07550 スグカワニナ
Stenomelania uniformis
3メッシュ　RDBランク：CR+EN
分布パターンを表している
奄美大島の記録あり。
35°
30°
25°
125°
130°
対馬
壱岐
五島列島
甑島列島
大隅諸島
種子島
屋久島
吐噶喇列島
奄美諸島
大島
徳之島
沖永良部島
沖縄諸島
沖縄島
久米島
大東諸島
南大東島
先島諸島
宮古島
与那国島
石垣島
西表島
分布確認年代別
- 1992 (0)
1993 - (3)

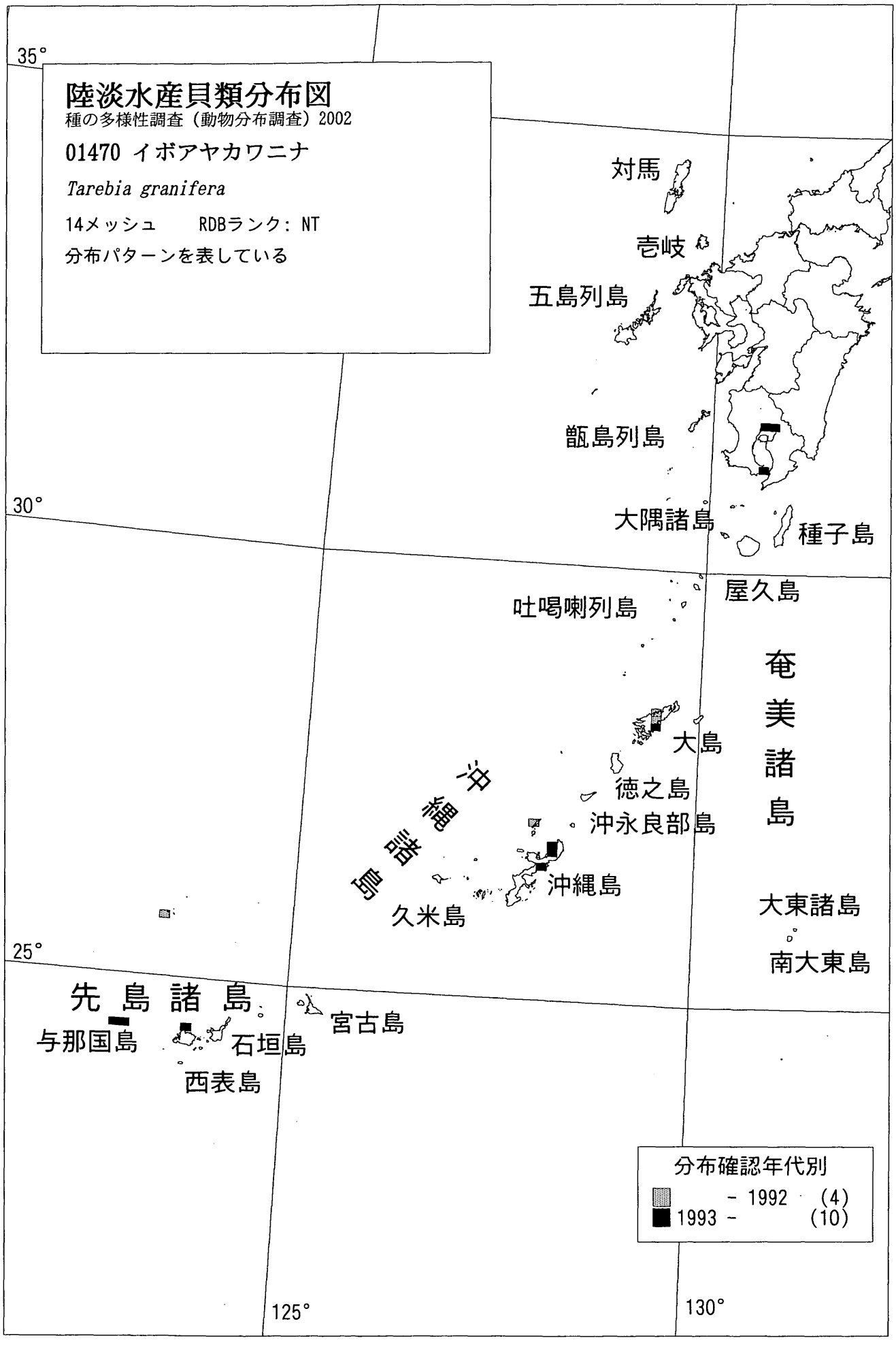
陸淡水産貝類分布図
種の多様性調査（動物分布調査）2002
01470 イボアヤカワニナ
Tarebia granifera
14メッシュ　RDBランク：NT
分布パターンを表している
35°
30°
25°
125°
130°
対馬
壱岐
五島列島
甑島列島
大隅諸島
種子島
屋久島
吐噶喇列島
奄美諸島
大島
徳之島
沖永良部島
沖縄諸島
沖縄島
久米島
大東諸島
南大東島
先島諸島
宮古島
与那国島
石垣島
西表島
分布確認年代別
- 1992 (4)
1993 - (10)

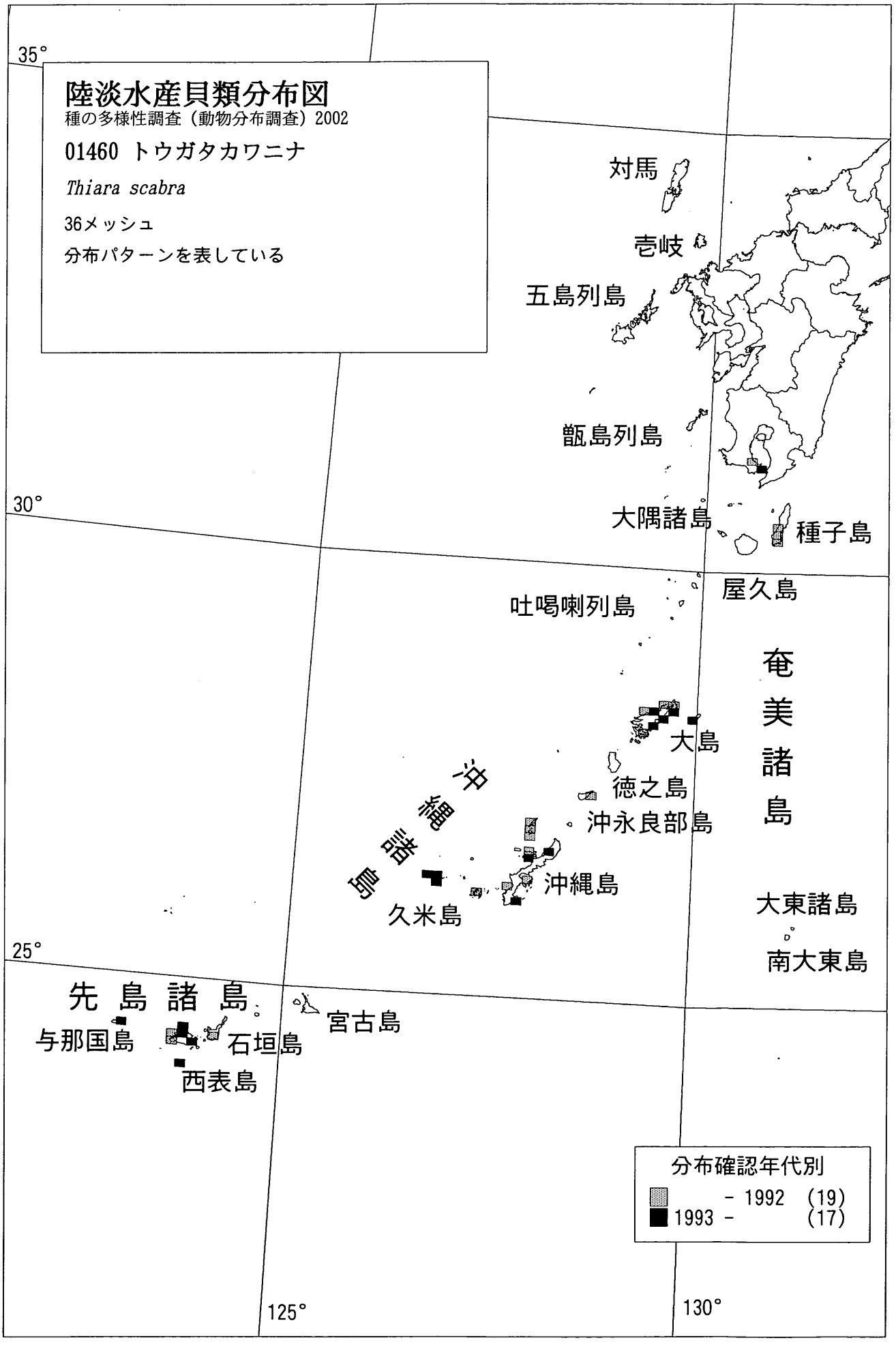
陸淡水産貝類分布図
種の多様性調査（動物分布調査）2002
01460 トウガタカワニナ
Thiara scabra
36メッシュ
分布パターンを表している
35°
30°
25°
125°
130°
対馬
壱岐
五島列島
甑島列島
大隅諸島
種子島
屋久島
吐噶喇列島
奄美諸島
大島
徳之島
沖永良部島
沖縄諸島
沖縄島
久米島
大東諸島
南大東島
先島諸島
宮古島
与那国島
石垣島
西表島
分布確認年代別
- 1992 (19)
1993 - (17)

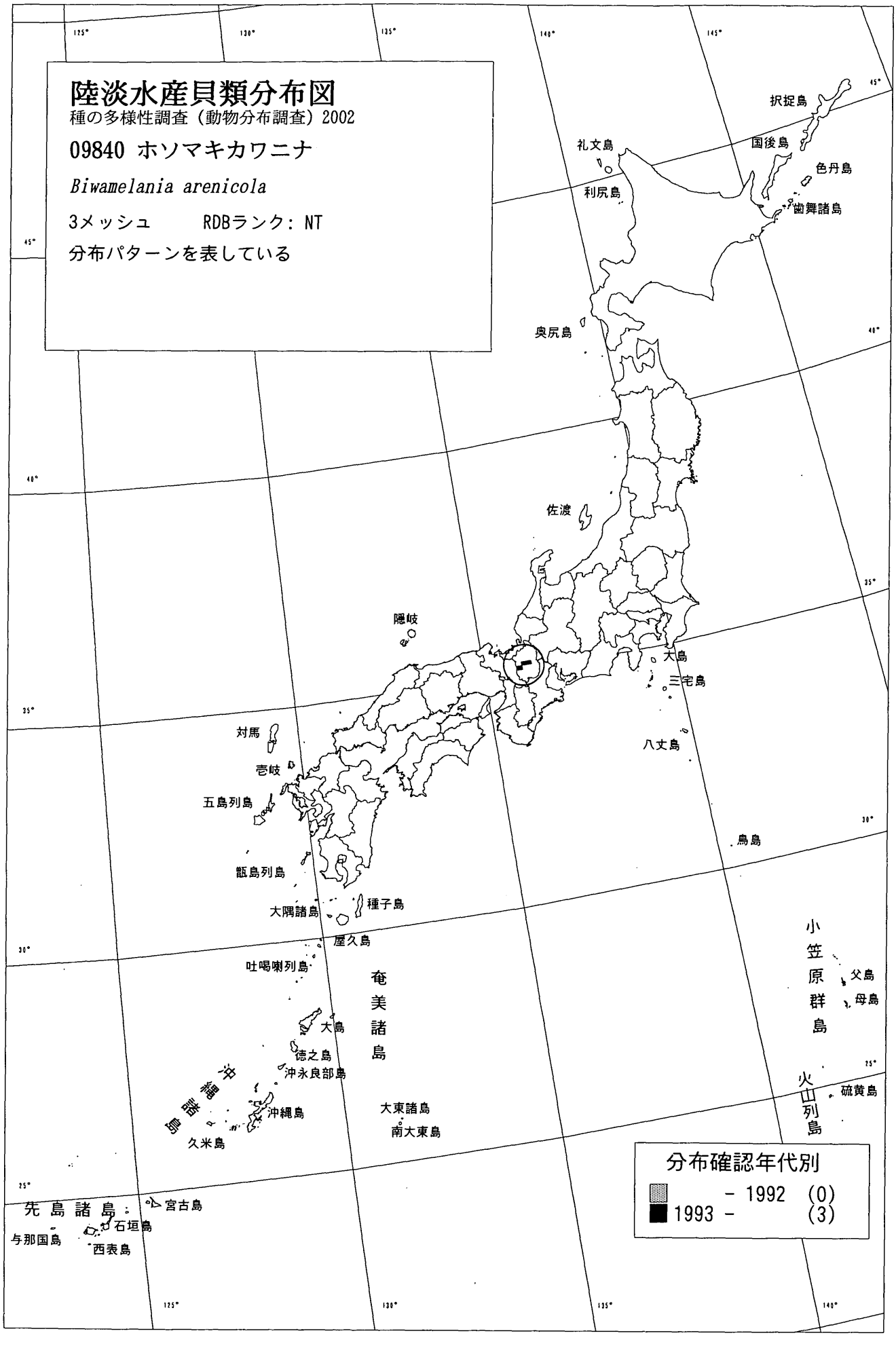
陸淡水産貝類分布図
種の多様性調査（動物分布調査）2002
09840 ホソマキカワニナ
Biwamelania arenicola
3メッシュ　RDBランク：NT
分布パターンを表している
択捉島
国後島
色丹島
歯舞諸島
礼文島
利尻島
奥尻島
佐渡
隠岐
大島
三宅島
八丈島
鳥島
対馬
壱岐
五島列島
甑島列島
大隅諸島
種子島
屋久島
吐噶喇列島
奄美諸島
大島
徳之島
沖永良部島
沖縄諸島
沖縄島
久米島
大東諸島
南大東島
小笠原群島
父島
母島
火山列島
硫黄島
先島諸島：
宮古島
石垣島
与那国島
西表島
分布確認年代別
- 1992 (0)
1993 - (3)

陸淡水産貝類分布図
種の多様性調査（動物分布調査）2002
01560 タテヒダカワニナ
Biwamelania decipiens
32メッシュ
分布パターンを表している
甲信越地方の分布は琵琶湖からの移入である。
択捉島
国後島
色丹島
歯舞諸島
礼文島
利尻島
奥尻島
佐渡
隠岐
大島
三宅島
八丈島
鳥島
対馬
壱岐
五島列島
甑島列島
大隅諸島
種子島
屋久島
吐噶喇列島
奄美諸島
大島
徳之島
沖永良部島
沖縄諸島
沖縄島
久米島
大東諸島
南大東島
小笠原群島
父島
母島
火山列島
硫黄島
先島諸島
宮古島
石垣島
与那国島
西表島
分布確認年代別
- 1992 (16)
1993 - (16)

陸淡水産貝類分布図
種の多様性調査（動物分布調査）2002
09180 ハベカワニナ
Biwamelania habei
14メッシュ
分布パターンを表している
択捉島
国後島
色丹島
歯舞諸島
礼文島
利尻島
奥尻島
佐渡
隠岐
大島
三宅島
八丈島
鳥島
対馬
壱岐
五島列島
甑島列島
大隅諸島
種子島
屋久島
吐噶喇列島
奄美諸島
大島
徳之島
沖永良部島
沖縄諸島
沖縄島
久米島
大東諸島
南大東島
小笠原群島
父島
母島
火山列島
硫黄島
先島諸島：
宮古島
石垣島
与那国島
西表島
分布確認年代別
- 1992 (1)
1993 - (13)

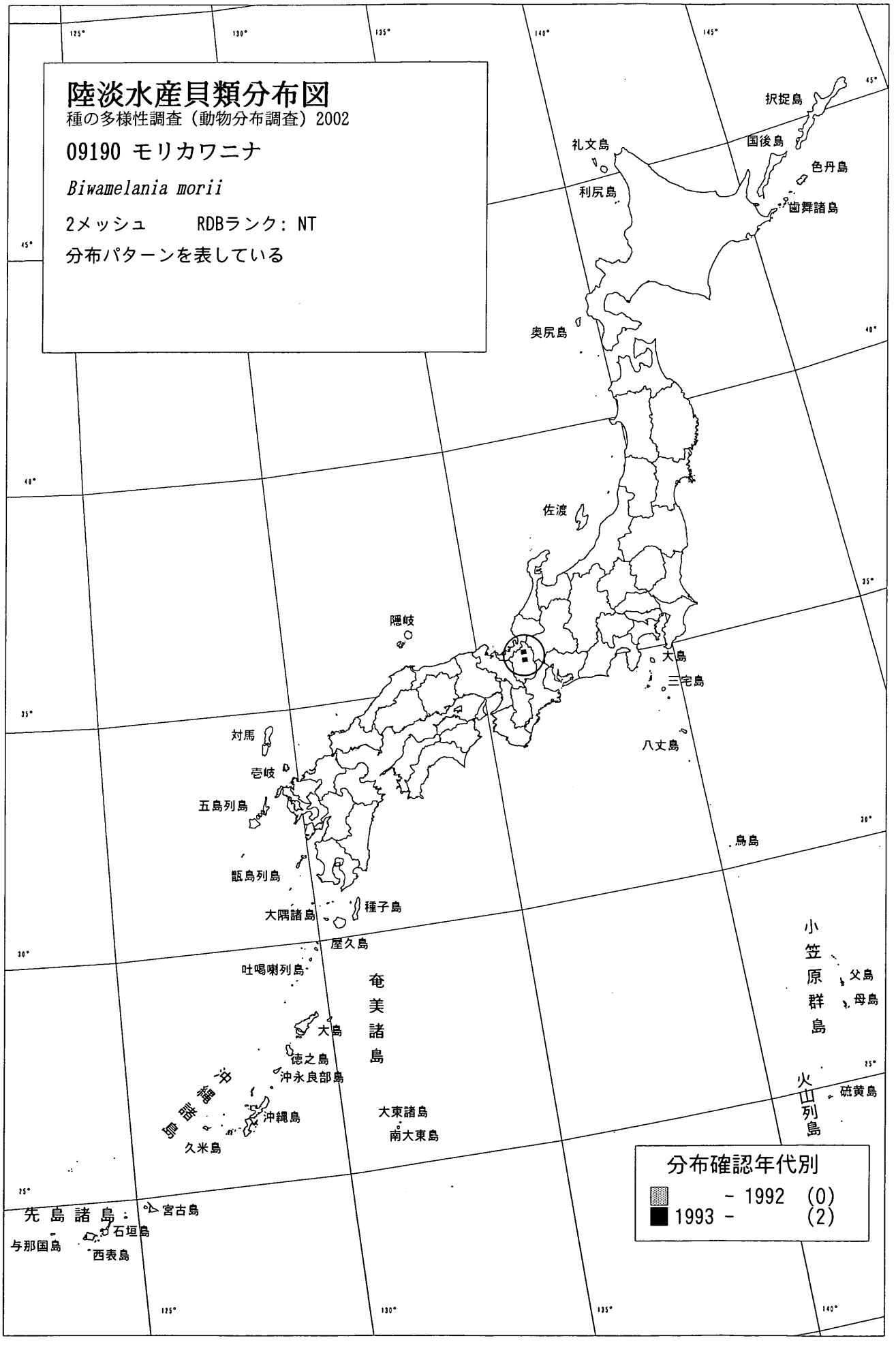
陸淡水産貝類分布図
種の多様性調査（動物分布調査）2002
09190 モリカワニナ
Biwamelania morii
2メッシュ　　RDBランク：NT
分布パターンを表している
択捉島
国後島
色丹島
歯舞諸島
礼文島
利尻島
奥尻島
佐渡
隠岐
大島
三宅島
八丈島
鳥島
対馬
壱岐
五島列島
甑島列島
大隅諸島
種子島
屋久島
吐噶喇列島
奄美諸島
大島
徳之島
沖永良部島
沖縄諸島
沖縄島
久米島
大東諸島
南大東島
小笠原群島
父島
母島
火山列島
硫黄島
先島諸島
宮古島
石垣島
与那国島
西表島
分布確認年代別
- 1992 (0)
1993 - (2)

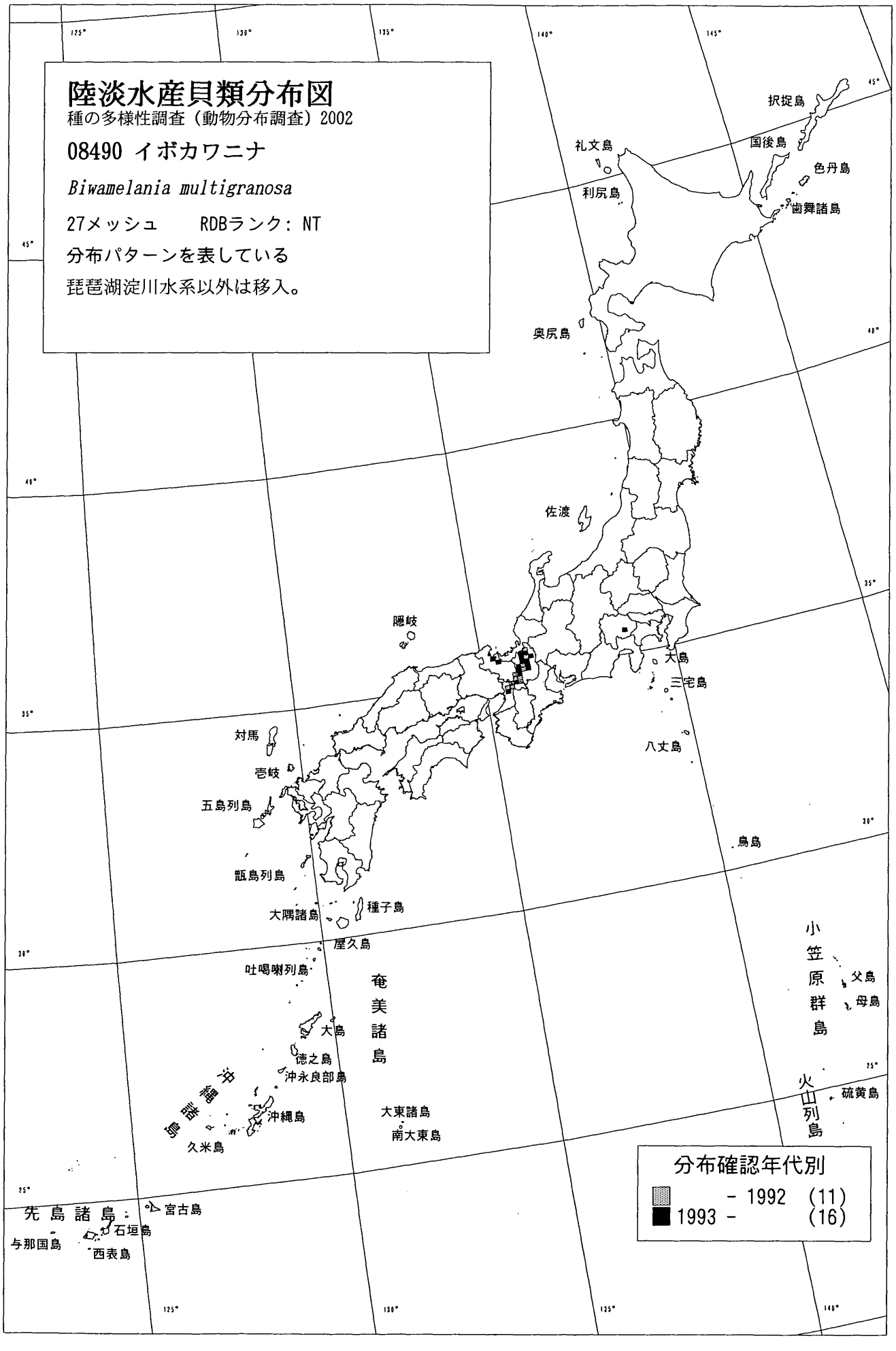
陸淡水産貝類分布図
種の多様性調査（動物分布調査）2002
08490 イボカワニナ
Biwamelania multigranosa
27メッシュ　RDBランク：NT
分布パターンを表している
琵琶湖淀川水系以外は移入。
択捉島
国後島
色丹島
歯舞諸島
礼文島
利尻島
奥尻島
佐渡
隠岐
大島
三宅島
八丈島
対馬
壱岐
五島列島
甑島列島
大隅諸島
種子島
屋久島
鳥島
吐噶喇列島
奄美諸島
大島
徳之島
沖永良部島
沖縄諸島
沖縄島
久米島
大東諸島
南大東島
小笠原群島
父島
母島
火山列島
硫黄島
先島諸島
宮古島
石垣島
与那国島
西表島
分布確認年代別
- 1992 (11)
1993 - (16)

陸淡水産貝類分布図
種の多様性調査（動物分布調査）2002
08640 ナカセコカワニナ
Biwamelania nakasekoae
8メッシュ　RDBランク：CR+EN
分布パターンを表している
択捉島
国後島
色丹島
歯舞諸島
礼文島
利尻島
奥尻島
佐渡
隠岐
大島
三宅島
八丈島
鳥島
対馬
壱岐
五島列島
甑島列島
大隅諸島
種子島
屋久島
吐噶喇列島
奄美諸島
大島
徳之島
沖永良部島
沖縄諸島
沖縄島
久米島
大東諸島
南大東島
小笠原群島
父島
母島
火山列島
硫黄島
先島諸島
宮古島
石垣島
与那国島
西表島
分布確認年代別
- 1992 (7)
1993 - (1)

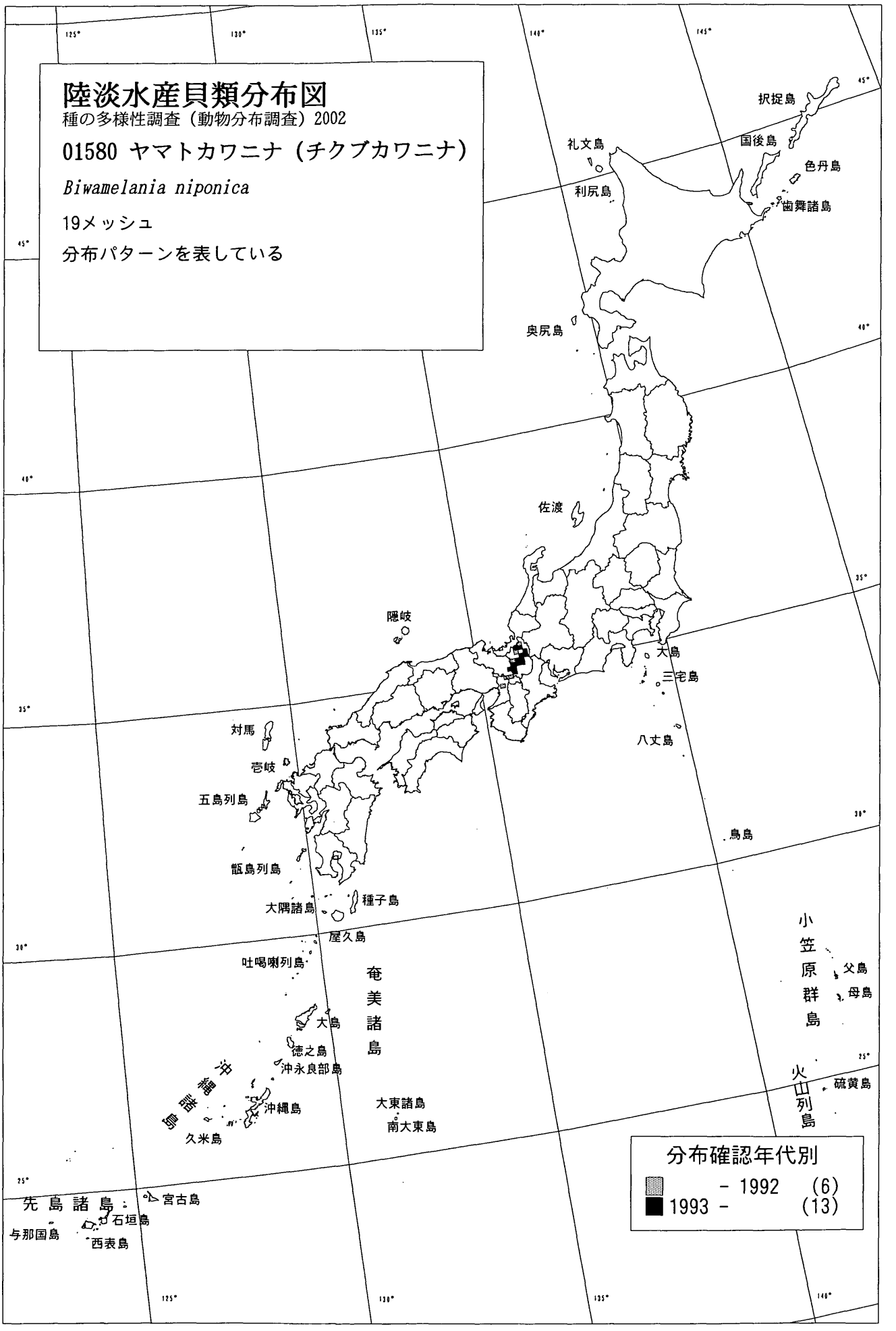
陸淡水産貝類分布図
種の多様性調査（動物分布調査）2002
01580 ヤマトカワニナ（チクブカワニナ）
Biwamelania niponica
19メッシュ
分布パターンを表している
択捉島
国後島
色丹島
歯舞諸島
礼文島
利尻島
奥尻島
佐渡
隠岐
大島
三宅島
八丈島
鳥島
対馬
壱岐
五島列島
甑島列島
大隅諸島
種子島
屋久島
吐噶喇列島
奄美諸島
大島
徳之島
沖永良部島
沖縄諸島
沖縄島
久米島
大東諸島
南大東島
小笠原群島
父島
母島
火山列島
硫黄島
先島諸島
宮古島
石垣島
与那国島
西表島
分布確認年代別
- 1992 (6)
1993 - (13)

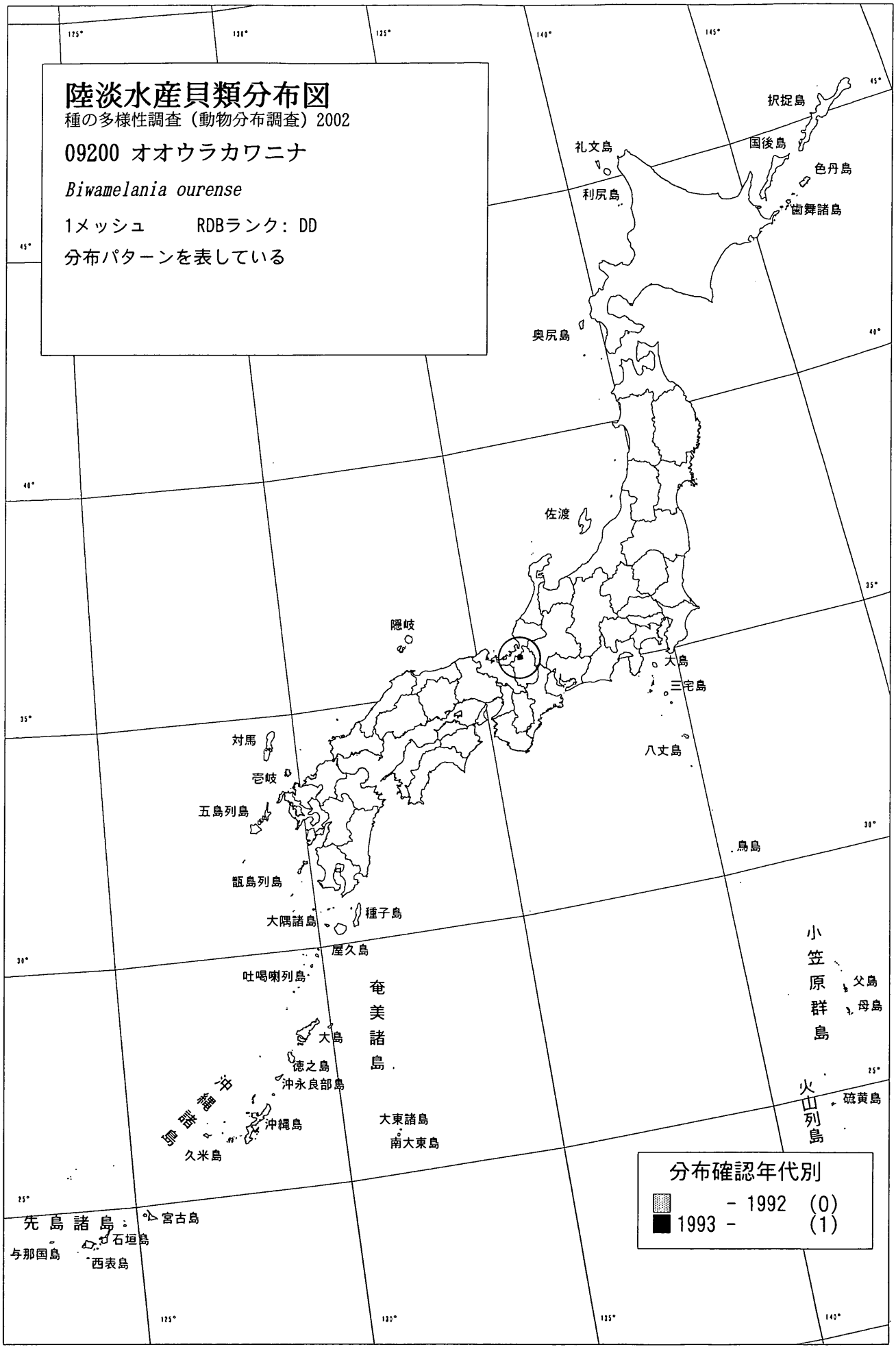
陸淡水産貝類分布図
種の多様性調査（動物分布調査）2002
09200 オオウラカワニナ
Biwamelania ourense
1メッシュ　RDBランク：DD
分布パターンを表している
択捉島
国後島
色丹島
歯舞諸島
礼文島
利尻島
奥尻島
佐渡
隠岐
大島
三宅島
八丈島
鳥島
対馬
壱岐
五島列島
甑島列島
大隅諸島
種子島
屋久島
吐噶喇列島
奄美諸島
大島
徳之島
沖永良部島
沖縄諸島
沖縄島
久米島
大東諸島
南大東島
小笠原群島
父島
母島
火山列島
硫黄島
先島諸島
宮古島
石垣島
与那国島
西表島
分布確認年代別
- 1992 (0)
1993 - (1)

陸淡水産貝類分布図
種の多様性調査（動物分布調査）2002
08650 カゴメカワニナ
Biwamelania reticulata
12メッシュ　RDBランク：NT
分布パターンを表している
択捉島
国後島
色丹島
歯舞諸島
礼文島
利尻島
奥尻島
佐渡
隠岐
大島
三宅島
八丈島
鳥島
対馬
壱岐
五島列島
甑島列島
大隅諸島
種子島
屋久島
吐噶喇列島
奄美諸島
大島
徳之島
沖永良部島
沖縄諸島
沖縄島
久米島
大東諸島
南大東島
小笠原群島
父島
母島
火山列島
硫黄島
先島諸島
宮古島
石垣島
与那国島
西表島
分布確認年代別
- 1992 (2)
1993 - (10)

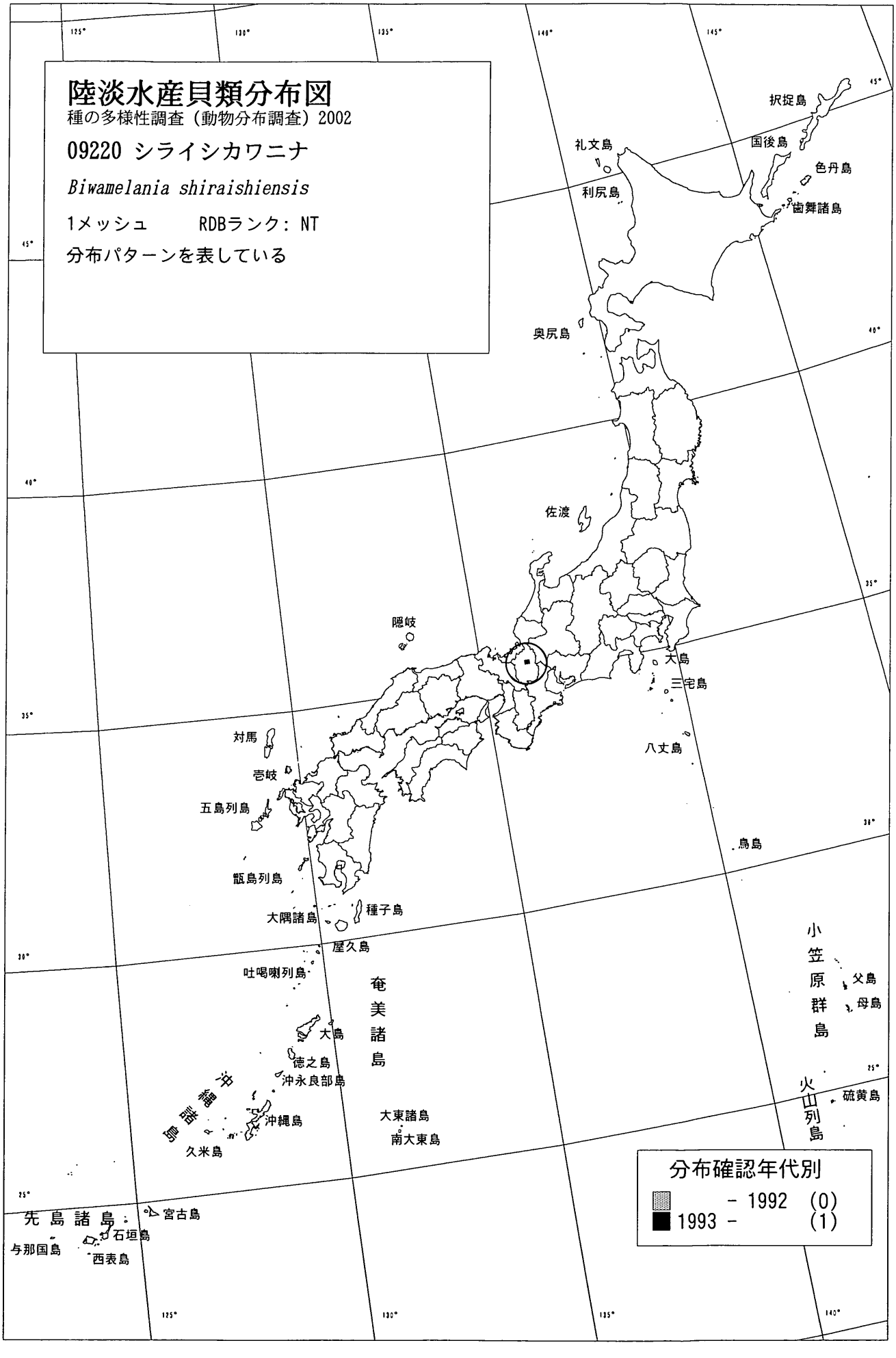
陸淡水産貝類分布図
種の多様性調査（動物分布調査）2002
09220 シライシカワニナ
Biwamelania shiraishiensis
1メッシュ　RDBランク：NT
分布パターンを表している
択捉島
国後島
色丹島
歯舞諸島
礼文島
利尻島
奥尻島
佐渡
隠岐
大島
三宅島
八丈島
対馬
壱岐
五島列島
甑島列島
大隅諸島
種子島
屋久島
吐噶喇列島
奄美諸島
大島
徳之島
沖永良部島
沖縄諸島
沖縄島
久米島
大東諸島
南大東島
小笠原群島
父島
母島
火山列島
硫黄島
先島諸島
宮古島
石垣島
与那国島
西表島
分布確認年代別
- 1992 (0)
1993 - (1)

陸淡水産貝類分布図

種の多様性調査（動物分布調査）2002

09230 タケシマカワニナ

Biwamelania takeshimaensis

1メッシュ　　RDBランク：NT

分布パターンを表している

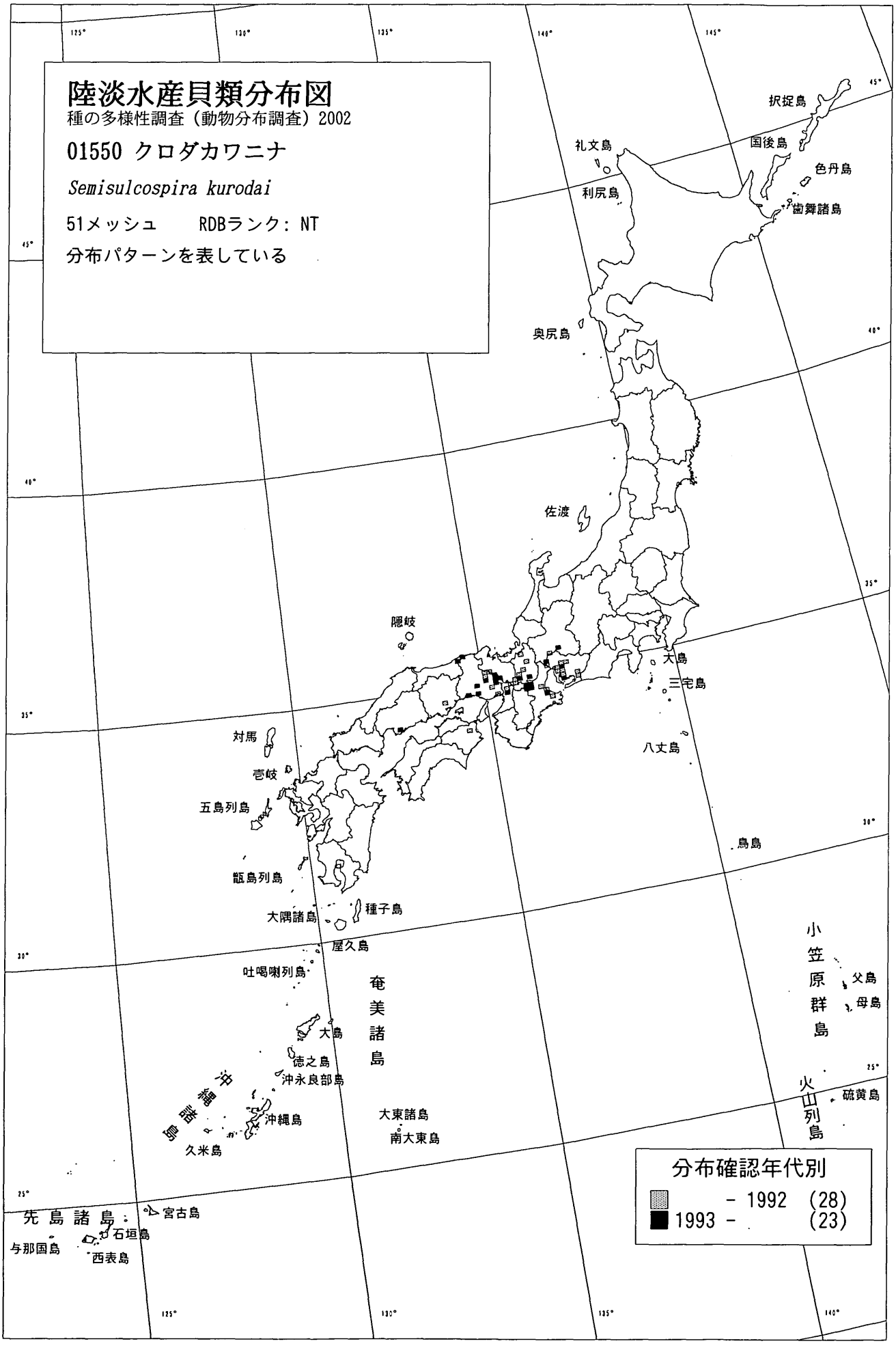
陸淡水産貝類分布図
種の多様性調査（動物分布調査）2002
01550 クロダカワニナ
Semisulcospira kurodai
51メッシュ　RDBランク：NT
分布パターンを表している
択捉島
国後島
色丹島
歯舞諸島
礼文島
利尻島
奥尻島
佐渡
隠岐
大島
三宅島
八丈島
鳥島
対馬
壱岐
五島列島
甑島列島
大隅諸島
種子島
屋久島
吐噶喇列島
奄美諸島
大島
徳之島
沖永良部島
沖縄諸島
沖縄島
久米島
大東諸島
南大東島
小笠原群島
父島
母島
火山列島
硫黄島
先島諸島
宮古島
石垣島
与那国島
西表島
分布確認年代別
- 1992 (28)
1993 - (23)

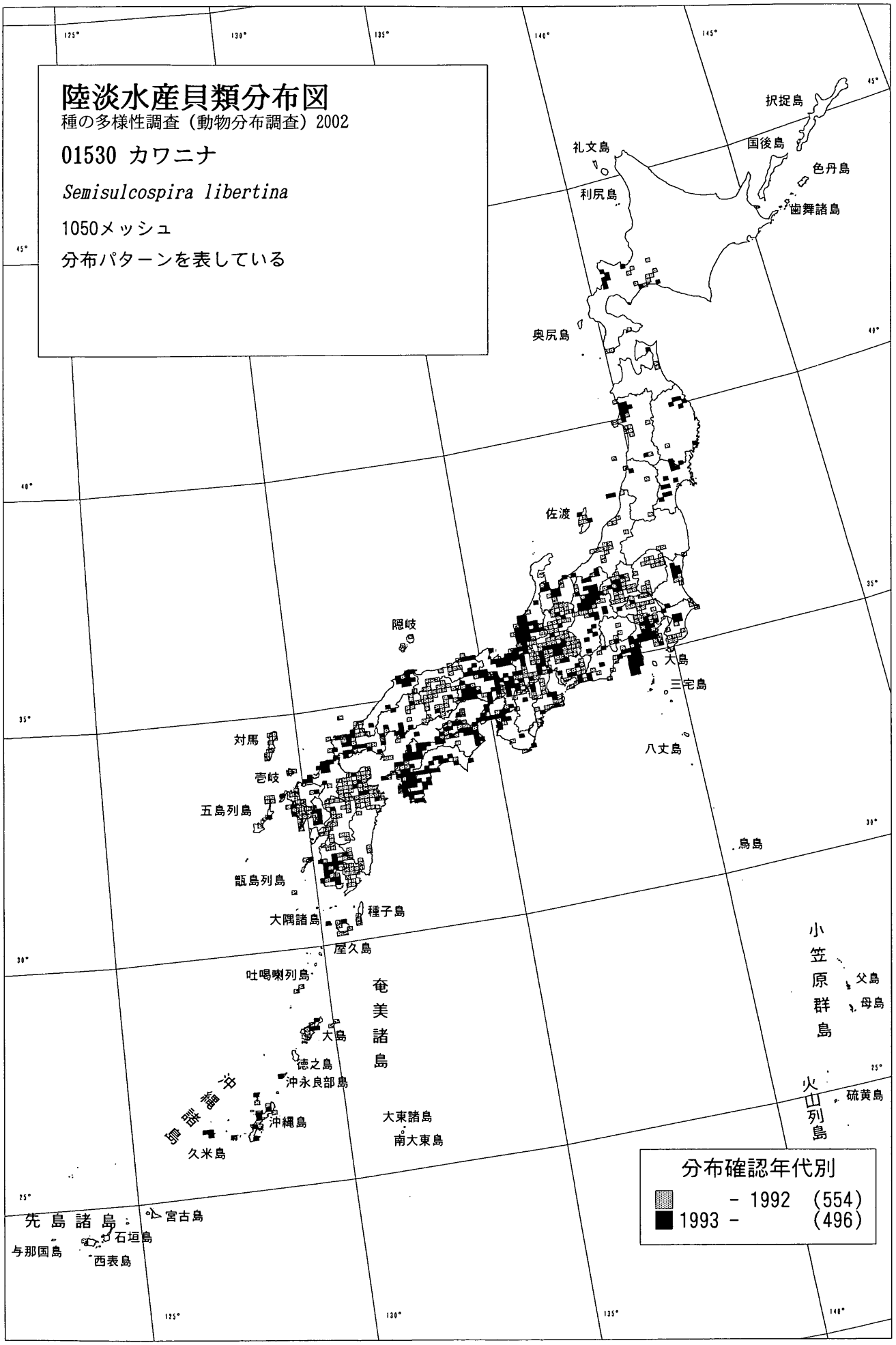
陸淡水産貝類分布図
種の多様性調査（動物分布調査）2002
01530 カワニナ
Semisulcospira libertina
1050メッシュ
分布パターンを表している
択捉島
国後島
色丹島
歯舞諸島
礼文島
利尻島
奥尻島
佐渡
隠岐
大島
三宅島
八丈島
対馬
壱岐
五島列島
甑島列島
大隅諸島
種子島
屋久島
吐噶喇列島
奄美諸島
大島
徳之島
沖永良部島
沖縄諸島
沖縄島
久米島
大東諸島
南大東島
小笠原群島
父島
母島
火山列島
硫黄島
先島諸島
宮古島
石垣島
与那国島
西表島
分布確認年代別
- 1992 (554)
1993 - (496)

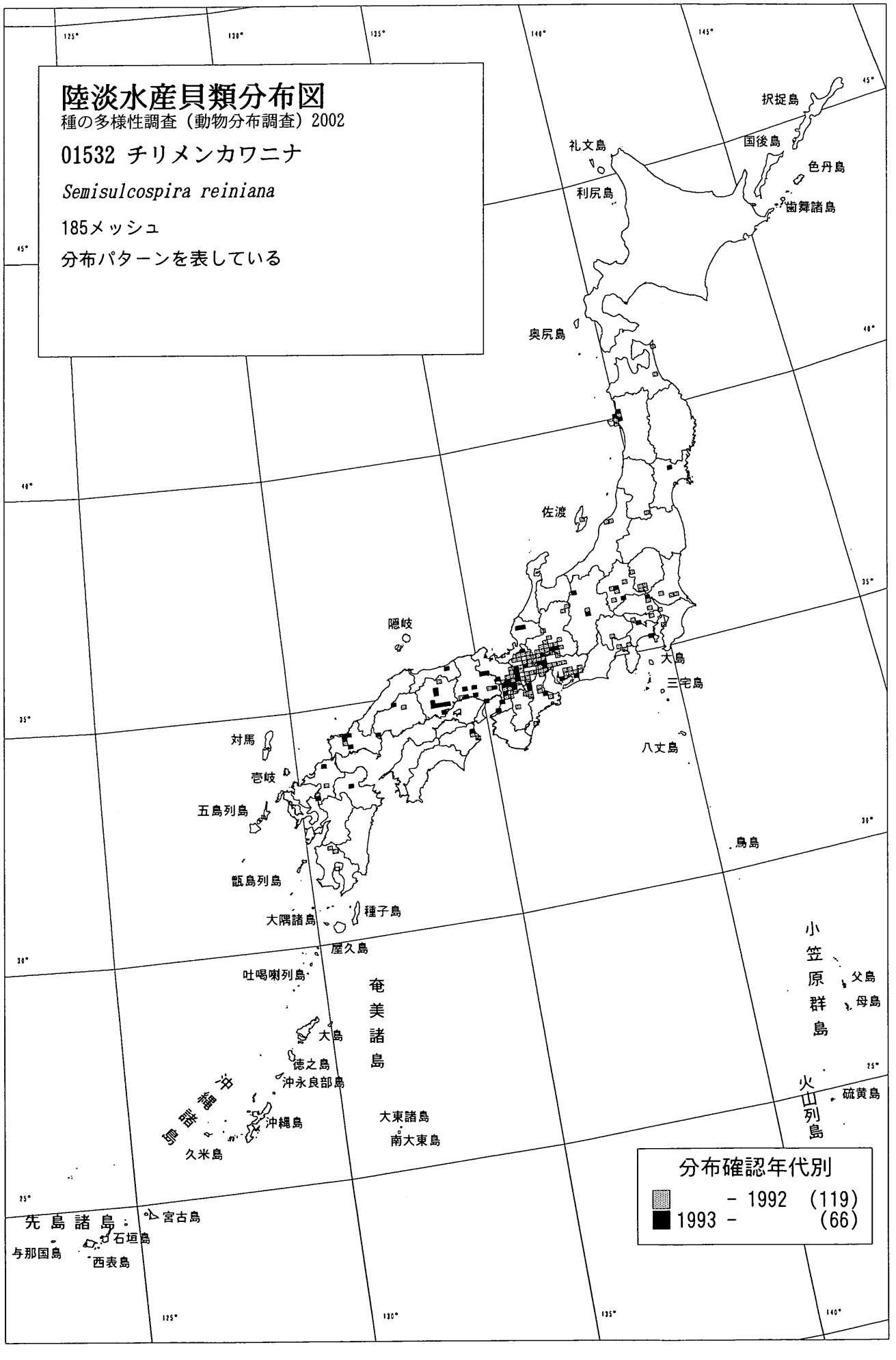
陸淡水産貝類分布図
種の多様性調査（動物分布調査）2002
01532 チリメンカワニナ
Semisulcospira reiniana
185メッシュ
分布パターンを表している
択捉島
国後島
色丹島
歯舞諸島
礼文島
利尻島
奥尻島
佐渡
隠岐
大島
三宅島
八丈島
対馬
壱岐
五島列島
甑島列島
大隅諸島
種子島
屋久島
吐噶喇列島
鳥島
奄美諸島
大島
徳之島
沖永良部島
沖縄諸島
沖縄島
久米島
大東諸島
南大東島
小笠原群島
父島
母島
火山列島
硫黄島
先島諸島
宮古島
石垣島
与那国島
西表島
分布確認年代別
- 1992 (119)
1993 - (66)

陸淡水産貝類分布図

種の多様性調査（動物分布調査）2002

09240 コゲツノブエガイ

Cerithium coralium

10メッシュ

やや情報不足

分布の輪郭は表しているが、奄美・沖縄諸島の報告がない。

陸淡水産貝類分布図
種の多様性調査（動物分布調査）2002
09720 ヘナタリガイ
Cerithidea cingulata
16メッシュ
分布パターンを表している
択捉島
国後島
色丹島
歯舞諸島
礼文島
利尻島
奥尻島
佐渡
隠岐
大島
三宅島
八丈島
対馬
壱岐
五島列島
甑島列島
鳥島
種子島
大隅諸島
屋久島
吐噶喇列島
奄美諸島
大島
徳之島
沖永良部島
沖縄諸島
沖縄島
久米島
大東諸島
南大東島
小笠原群島
父島
母島
火山列島
硫黄島
先島諸島
宮古島
石垣島
与那国島
西表島
分布確認年代別
- 1992 (0)
1993 - (16)

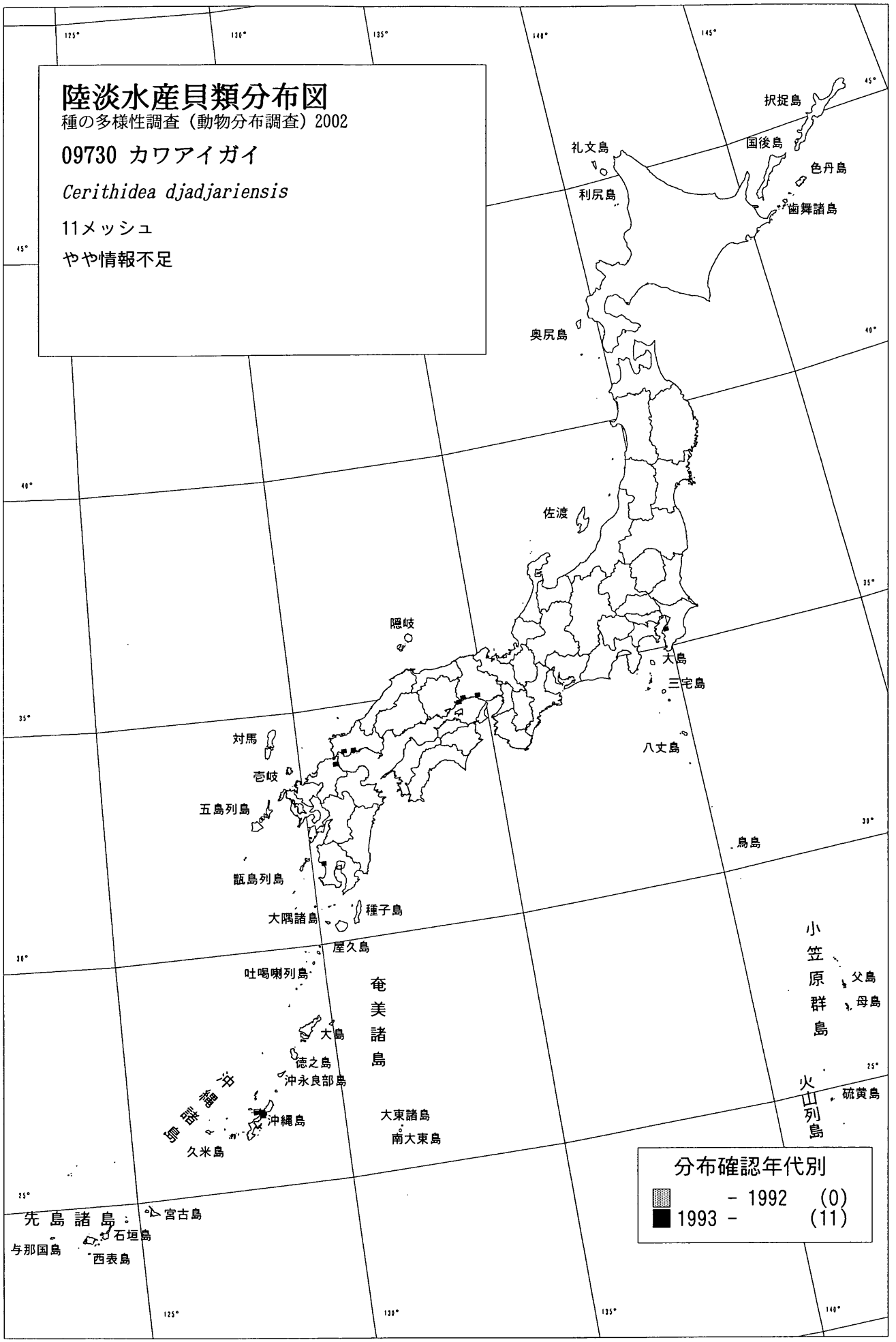
陸淡水産貝類分布図
種の多様性調査（動物分布調査）2002
09730 カワアイガイ
Cerithidea djadjariensis
11メッシュ
やや情報不足
択捉島
国後島
色丹島
歯舞諸島
礼文島
利尻島
奥尻島
佐渡
隠岐
大島
三宅島
八丈島
鳥島
対馬
壱岐
五島列島
甑島列島
大隅諸島
種子島
屋久島
吐噶喇列島
奄美諸島
大島
徳之島
沖永良部島
沖縄諸島
沖縄島
久米島
大東諸島
南大東島
小笠原群島
父島
母島
火山列島
硫黄島
先島諸島
宮古島
石垣島
与那国島
西表島
分布確認年代別
- 1992 (0)
1993 - (11)

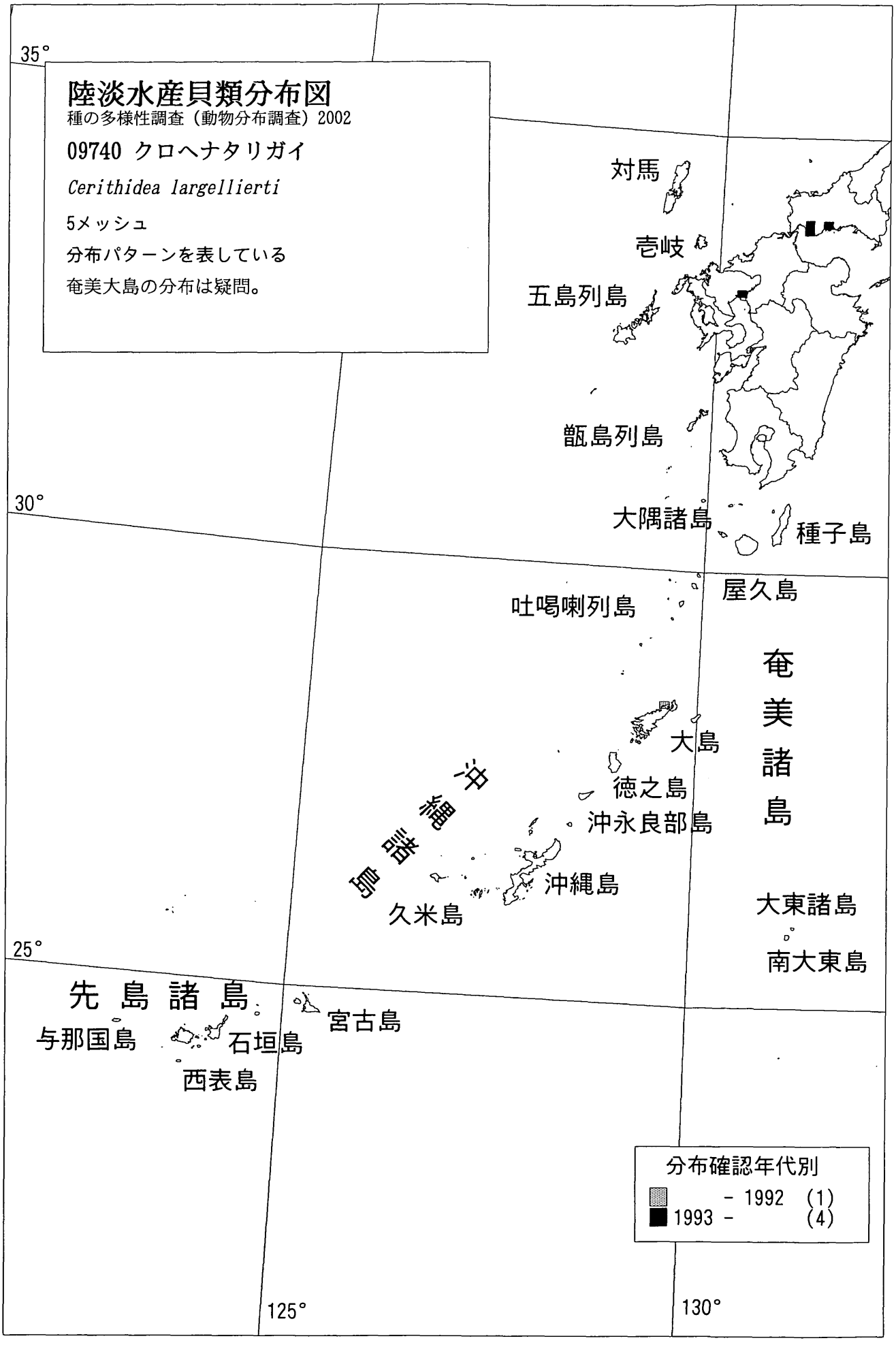
陸淡水産貝類分布図
種の多様性調査（動物分布調査）2002
09740 クロヘナタリガイ
Cerithidea largellierti
5メッシュ
分布パターンを表している
奄美大島の分布は疑問。
35°
30°
25°
125°
130°
対馬
壱岐
五島列島
甑島列島
大隅諸島
種子島
屋久島
吐噶喇列島
奄美諸島
大島
徳之島
沖永良部島
沖縄諸島
沖縄島
久米島
大東諸島
南大東島
先島諸島
宮古島
与那国島
石垣島
西表島
分布確認年代別
- 1992 (1)
1993 - (4)

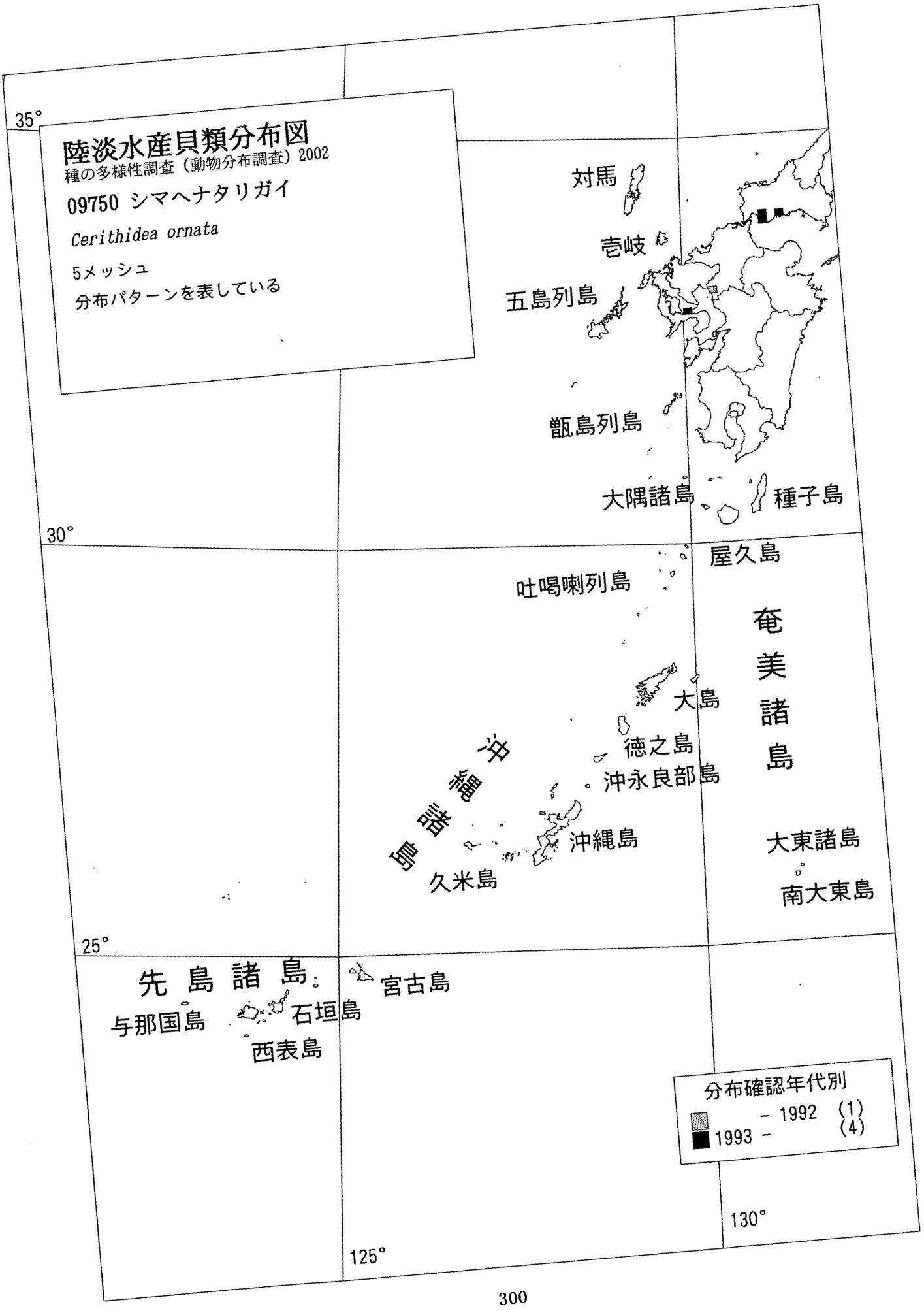
陸淡水産貝類分布図
種の多様性調査（動物分布調査）2002
09750 シマヘナタリガイ
Cerithidea ornata
5メッシュ
分布パターンを表している
35°
30°
25°
125°
130°
対馬
壱岐
五島列島
甑島列島
大隅諸島
種子島
屋久島
吐噶喇列島
奄美諸島
大島
徳之島
沖永良部島
沖縄諸島
沖縄島
久米島
大東諸島
南大東島
先島諸島
宮古島
与那国島
石垣島
西表島
分布確認年代別
- 1992 (1)
1993 - (4)

陸淡水産貝類分布図
種の多様性調査（動物分布調査）2002
09760 フトヘナタリガイ
Cerithidea rhizophorarum
38メッシュ
やや情報不足
種レベルの分布情報、及び2亜種の分布情報を含む。
択捉島
国後島
色丹島
歯舞諸島
礼文島
利尻島
奥尻島
佐渡
隠岐
大島
三宅島
八丈島
鳥島
対馬
壱岐
五島列島
甑島列島
種子島
大隅諸島
屋久島
吐噶喇列島
奄美諸島
大島
徳之島
沖永良部島
沖縄諸島
沖縄島
久米島
大東諸島
南大東島
小笠原群島
父島
母島
火山列島
硫黄島
先島諸島
宮古島
石垣島
与那国島
西表島
分布確認年代別
- 1992 (4)
1993 - (34)

陸淡水産貝類分布図
種の多様性調査（動物分布調査）2002
09761 フトヘナタリガイ
Cerithidea rhizophorarum rhizophorarum
26メッシュ
分布パターンを表している
択捉島
国後島
色丹島
歯舞諸島
礼文島
利尻島
奥尻島
佐渡
隠岐
大島
三宅島
八丈島
鳥島
対馬
壱岐
五島列島
甑島列島
大隅諸島
種子島
屋久島
吐噶喇列島
奄美諸島
大島
徳之島
沖永良部島
沖縄諸島
沖縄島
久米島
大東諸島
南大東島
小笠原群島
父島
母島
火山列島
硫黄島
先島諸島
宮古島
石垣島
与那国島
西表島
分布確認年代別
- 1992 (1)
1993 - (25)

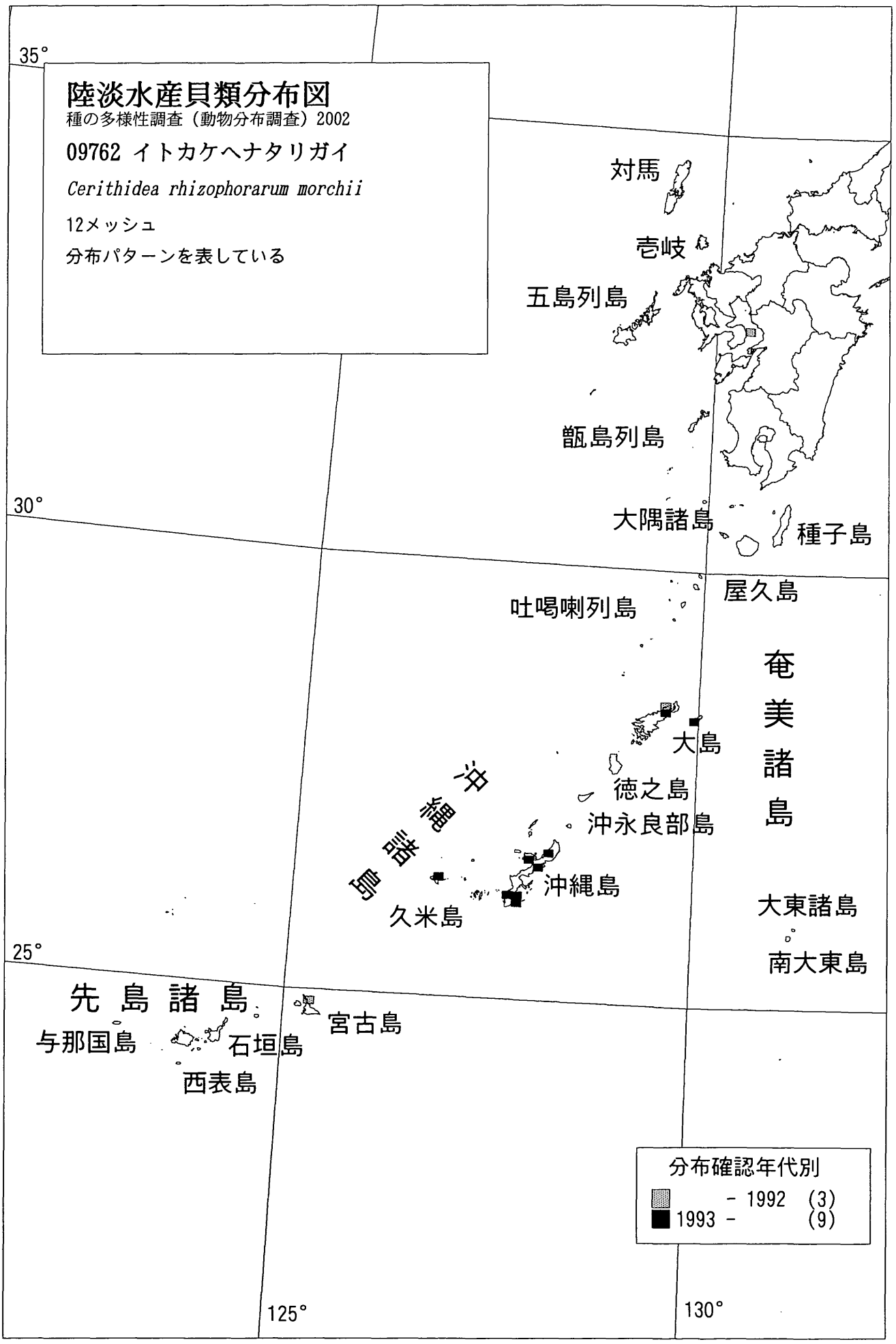
陸淡水産貝類分布図
種の多様性調査（動物分布調査）2002
09762 イトカケヘナタリガイ
Cerithidea rhizophorarum morchii
12メッシュ
分布パターンを表している
35°
30°
25°
125°
130°
対馬
壱岐
五島列島
甑島列島
大隅諸島
種子島
屋久島
吐噶喇列島
奄美諸島
大島
徳之島
沖永良部島
沖縄諸島
沖縄島
久米島
大東諸島
南大東島
先島諸島
宮古島
与那国島
石垣島
西表島
分布確認年代別
- 1992 (3)
1993 - (9)

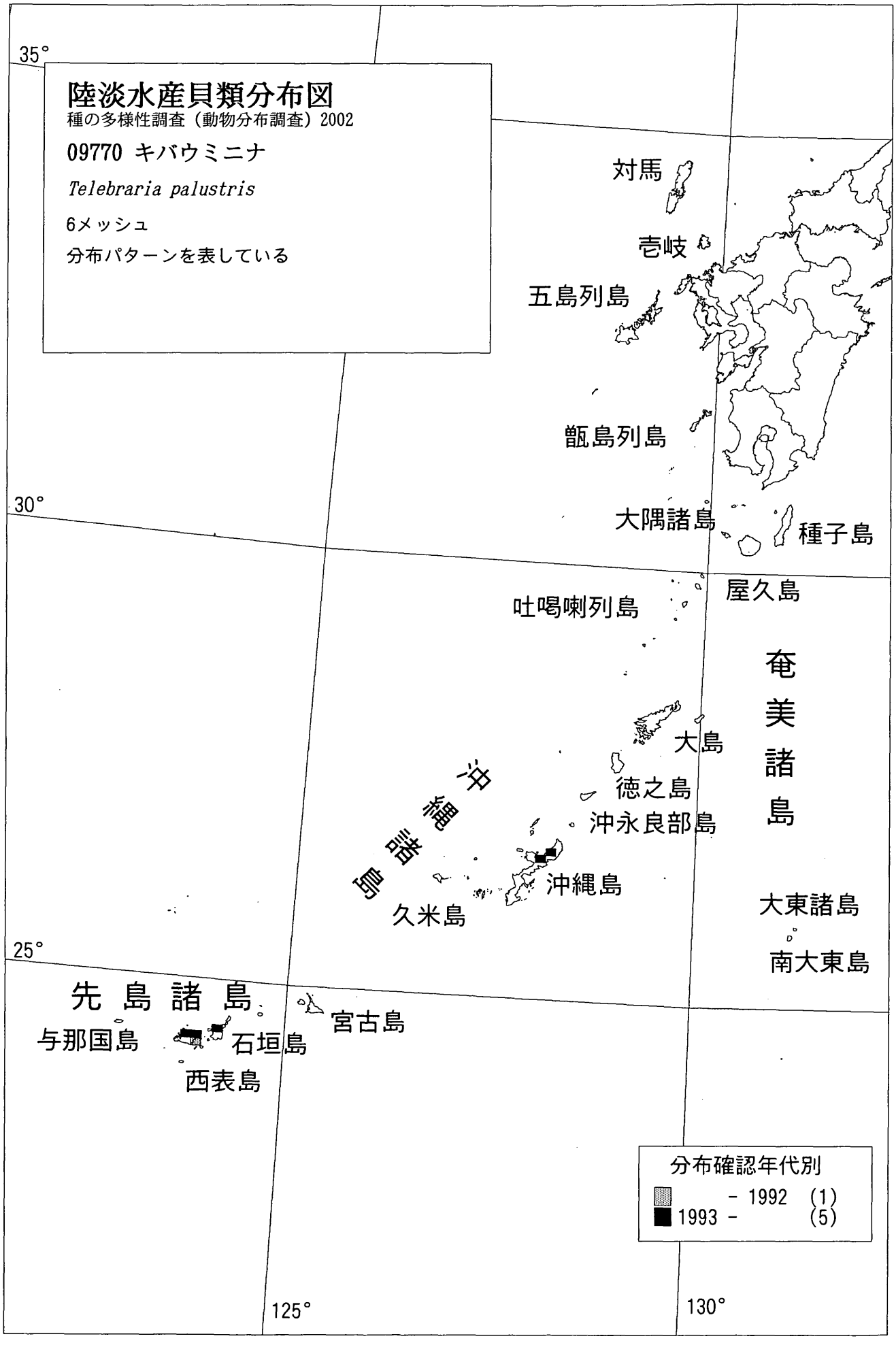
陸淡水産貝類分布図
種の多様性調査（動物分布調査）2002
09770 キバウミニナ
Telebraria palustris
6メッシュ
分布パターンを表している
35°
30°
25°
125°
130°
対馬
壱岐
五島列島
甑島列島
大隅諸島
種子島
屋久島
吐噶喇列島
奄美諸島
大島
徳之島
沖永良部島
沖縄諸島
沖縄島
久米島
大東諸島
南大東島
先島諸島
宮古島
与那国島
石垣島
西表島
分布確認年代別
- 1992 (1)
1993 - (5)

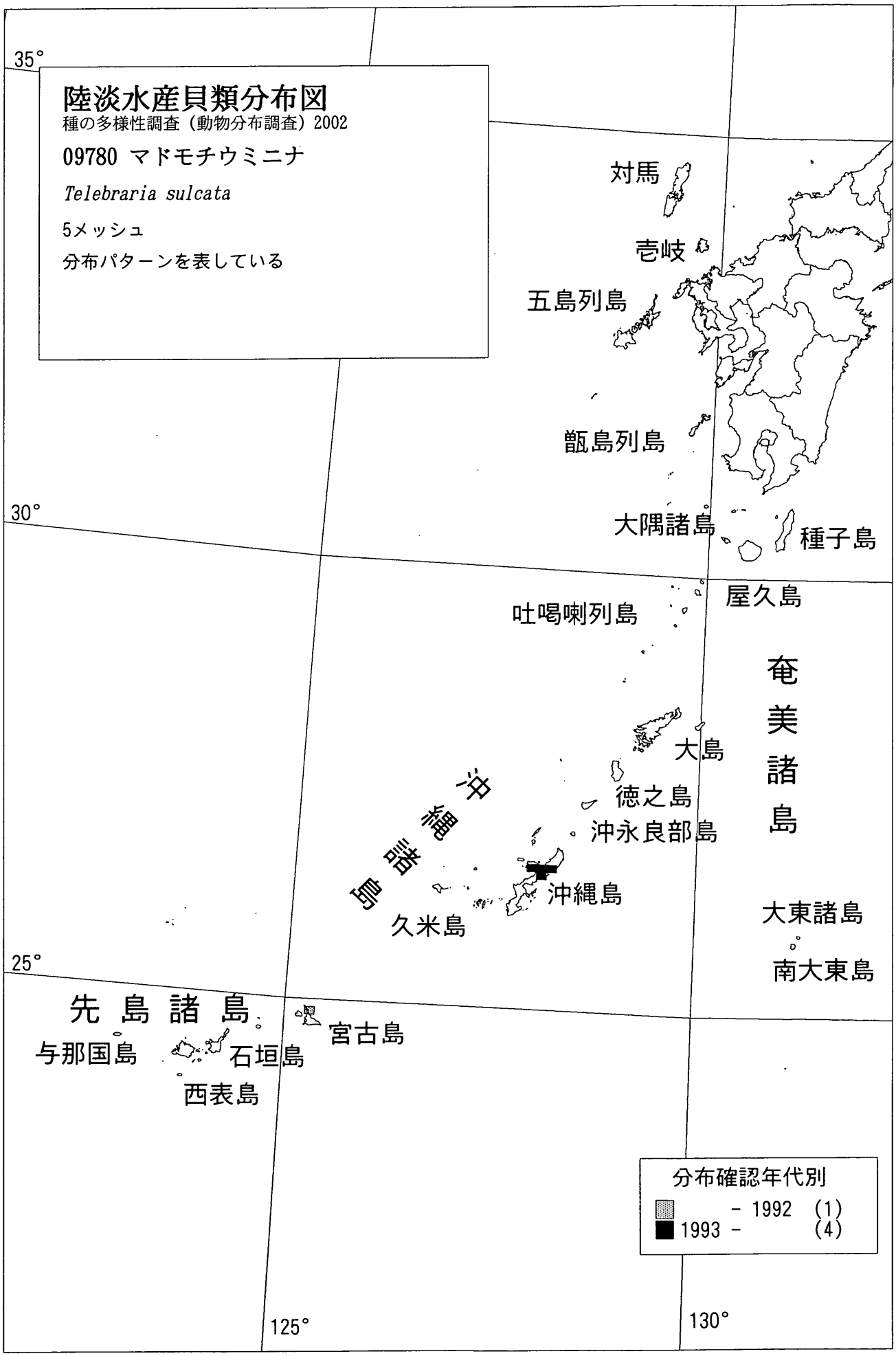
陸淡水産貝類分布図
種の多様性調査（動物分布調査）2002
09780 マドモチウミニナ
Telebraria sulcata
5メッシュ
分布パターンを表している
35°
30°
25°
125°
130°
対馬
壱岐
五島列島
甑島列島
大隅諸島
種子島
屋久島
吐噶喇列島
奄美諸島
大島
徳之島
沖永良部島
沖縄諸島
沖縄島
久米島
大東諸島
南大東島
先島諸島
宮古島
与那国島
石垣島
西表島
分布確認年代別
- 1992 (1)
1993 - (4)

陸淡水産貝類分布図
種の多様性調査（動物分布調査）2002
09790 ホソウミニナ
Batillaria cumingii
29メッシュ
やや情報不足
択捉島
国後島
色丹島
歯舞諸島
礼文島
利尻島
奥尻島
佐渡
隠岐
大島
三宅島
八丈島
鳥島
対馬
壱岐
五島列島
甑島列島
大隅諸島
種子島
屋久島
吐噶喇列島
奄美諸島
大島
徳之島
沖永良部島
沖縄諸島
沖縄島
久米島
大東諸島
南大東島
小笠原群島
父島
母島
火山列島
硫黄島
先島諸島
宮古島
石垣島
与那国島
西表島
分布確認年代別
- 1992 (2)
1993 - (27)

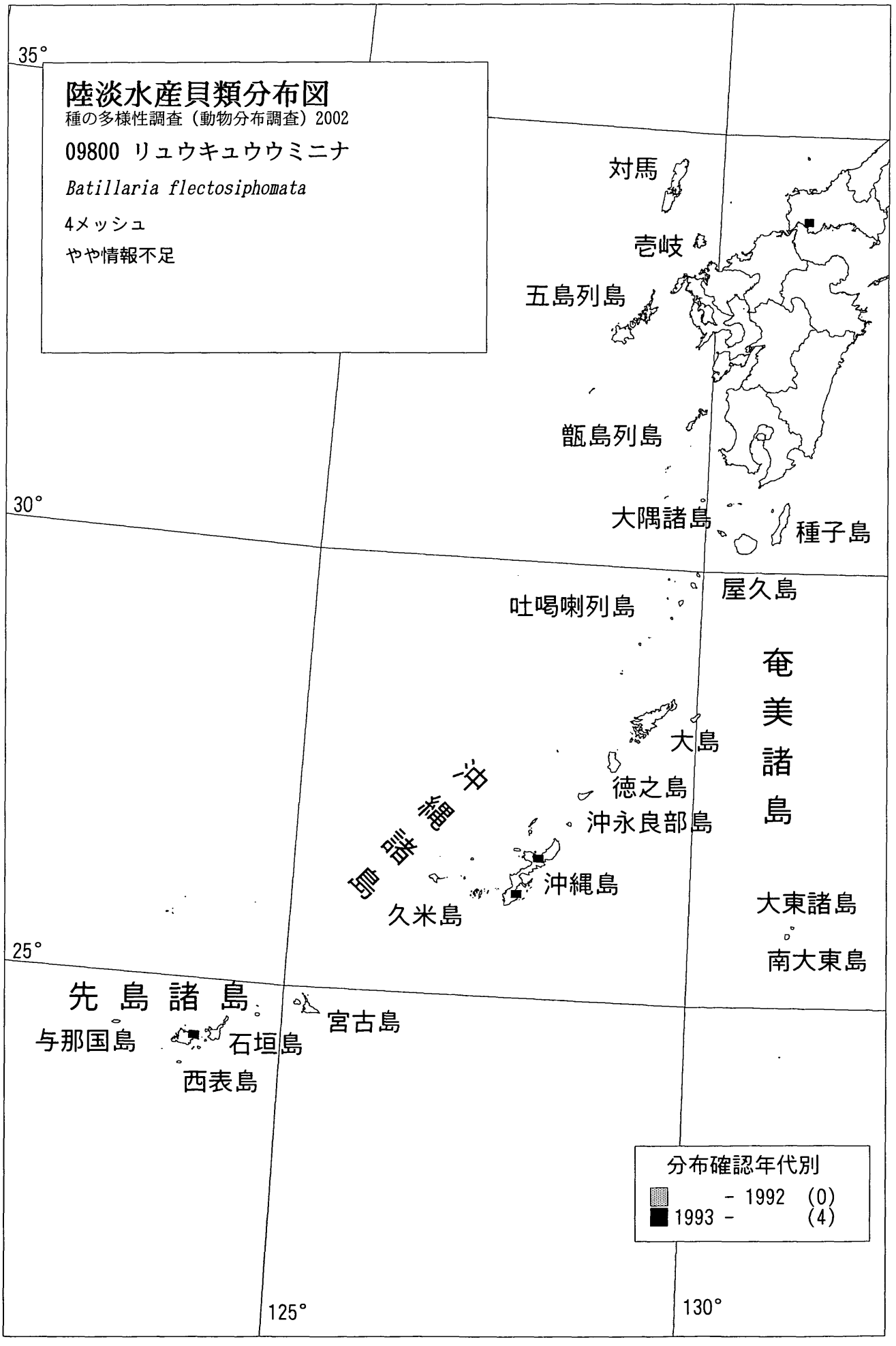
陸淡水産貝類分布図
種の多様性調査（動物分布調査）2002
09800 リュウキュウウミニナ
Batillaria flectosiphomata
4メッシュ
やや情報不足
35°
30°
25°
125°
130°
対馬
壱岐
五島列島
甑島列島
大隅諸島
種子島
屋久島
吐噶喇列島
奄美諸島
大島
徳之島
沖永良部島
沖縄諸島
沖縄島
久米島
大東諸島
南大東島
先島諸島
宮古島
与那国島
石垣島
西表島
分布確認年代別
- 1992 (0)
1993 - (4)

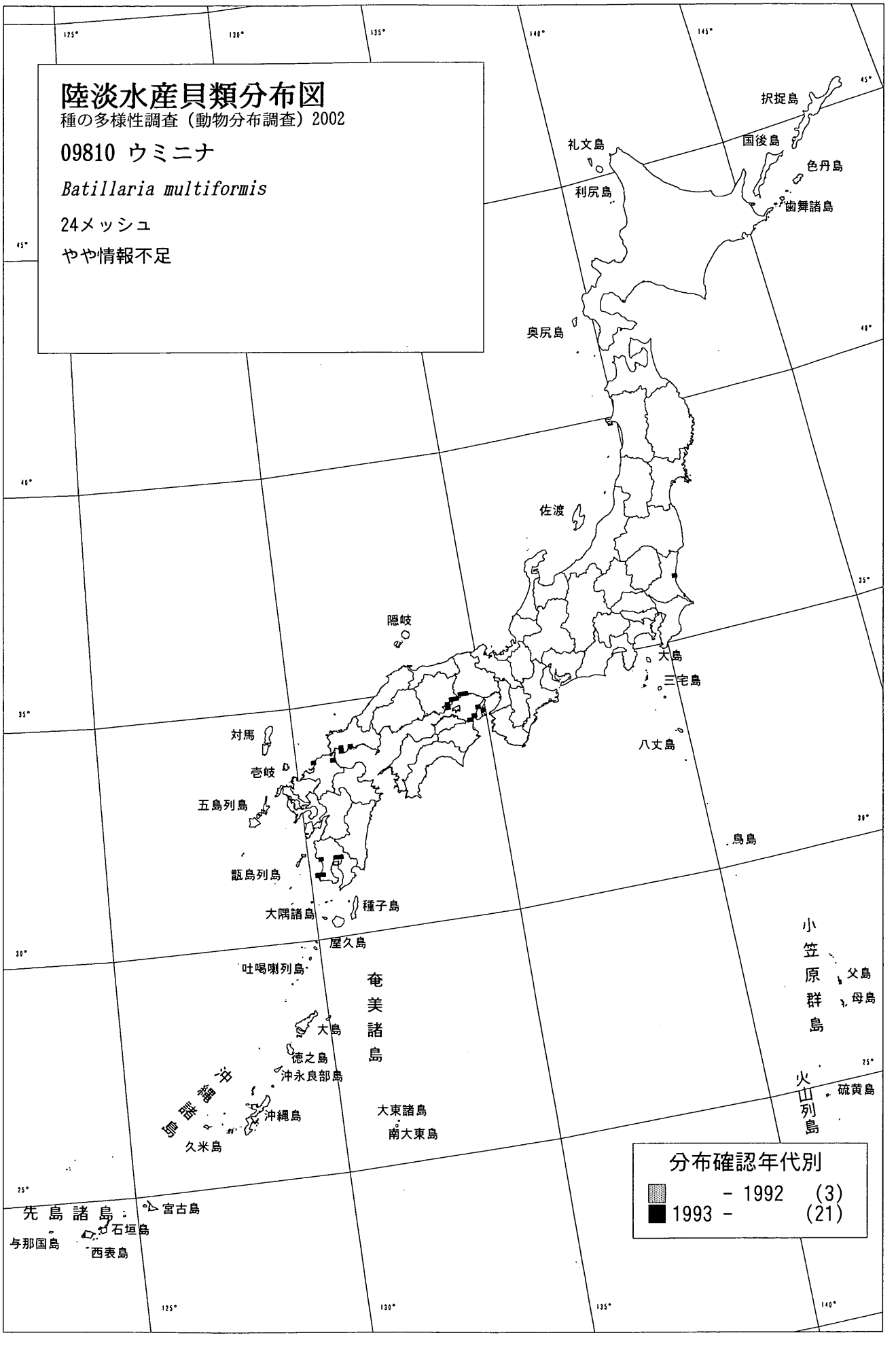
陸淡水産貝類分布図
種の多様性調査（動物分布調査）2002
09810 ウミニナ
Batillaria multiformis
24メッシュ
やや情報不足
択捉島
国後島
色丹島
歯舞諸島
礼文島
利尻島
奥尻島
佐渡
隠岐
大島
三宅島
八丈島
対馬
壱岐
五島列島
甑島列島
種子島
大隅諸島
屋久島
吐噶喇列島
奄美諸島
大島
徳之島
沖永良部島
沖縄諸島
沖縄島
久米島
大東諸島
南大東島
小笠原群島
父島
母島
火山列島
硫黄島
先島諸島
宮古島
石垣島
与那国島
西表島
分布確認年代別
- 1992 (3)
1993 - (21)

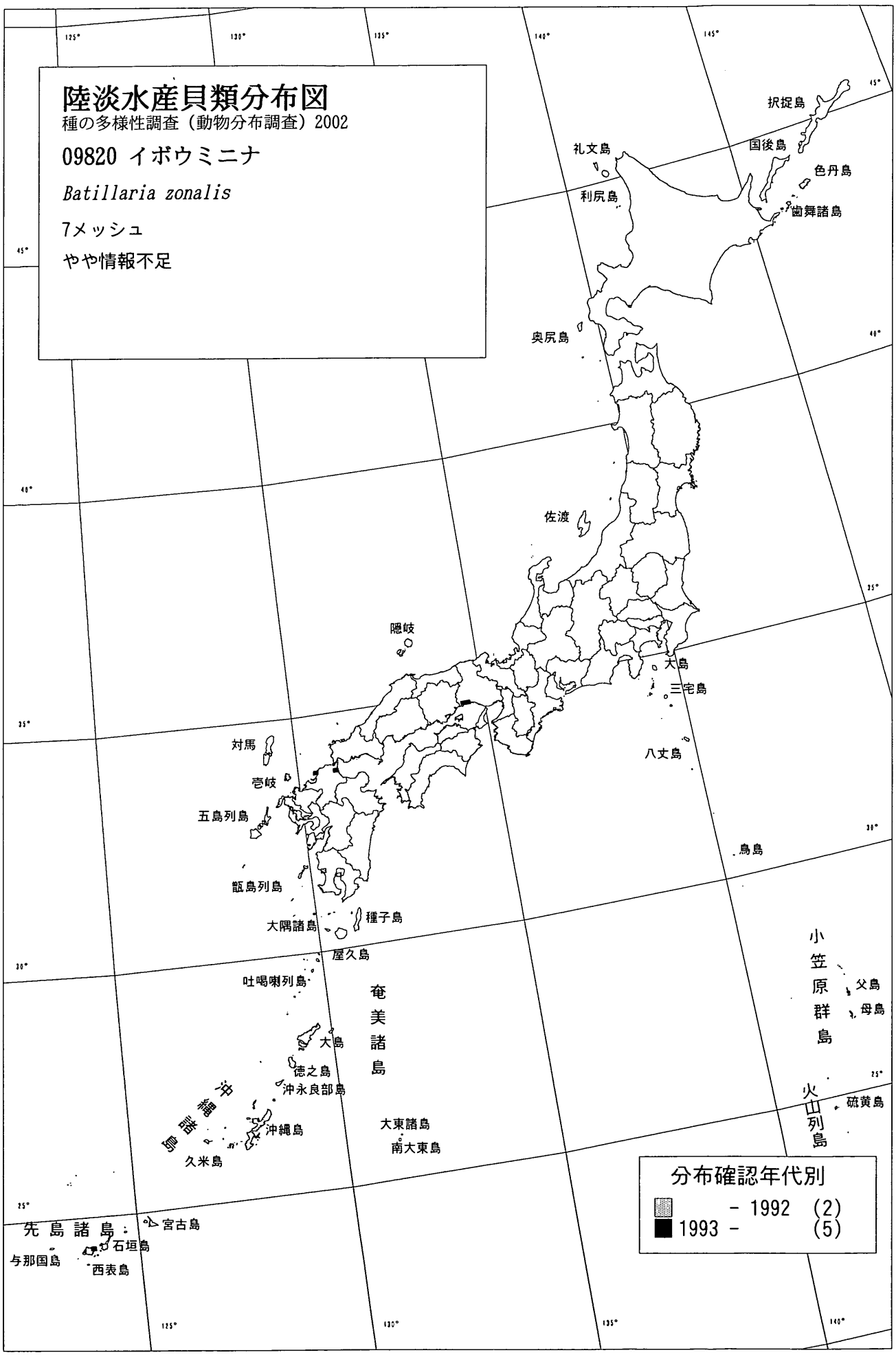
陸淡水産貝類分布図
種の多様性調査（動物分布調査）2002
09820 イボウミニナ
Batillaria zonalis
7メッシュ
やや情報不足
択捉島
国後島
色丹島
歯舞諸島
礼文島
利尻島
奥尻島
佐渡
隠岐
大島
三宅島
八丈島
鳥島
対馬
壱岐
五島列島
甑島列島
大隅諸島
種子島
屋久島
吐噶喇列島
奄美諸島
大島
徳之島
沖永良部島
沖縄諸島
沖縄諸島
久米島
大東諸島
南大東島
小笠原群島
父島
母島
火山列島
硫黄島
先島諸島
宮古島
石垣島
与那国島
西表島
分布確認年代別
- 1992 (2)
1993 - (5)

陸淡水産貝類分布図
種の多様性調査（動物分布調査）2002
01630 ソナレガイ
Allochroa affinis
5メッシュ
分布パターンを表している
択捉島
国後島
色丹島
歯舞諸島
礼文島
利尻島
奥尻島
佐渡
隠岐
大島
三宅島
八丈島
対馬
壱岐
五島列島
甑島列島
大隅諸島
種子島
屋久島
吐噶喇列島
鳥島
奄美諸島
大島
徳之島
沖永良部島
沖縄諸島
沖縄島
久米島
大東諸島
南大東島
小笠原群島
父島
母島
火山列島
硫黄島
先島諸島
宮古島
石垣島
与那国島
西表島
分布確認年代別
- 1992 (2)
1993 - (3)

陸淡水産貝類分布図
種の多様性調査（動物分布調査）2002
01640 カシノメガイ
Allochroa pfeifferi
20メッシュ
分布パターンを表している
択捉島
国後島
色丹島
歯舞諸島
礼文島
利尻島
奥尻島
佐渡
隠岐
大島
三宅島
八丈島
鳥島
対馬
壱岐
五島列島
甑島列島
大隅諸島
種子島
屋久島
吐噶喇列島
奄美諸島
大島
徳之島
沖永良部島
沖縄諸島
沖縄島
久米島
大東諸島
南大東島
小笠原群島
父島
母島
火山列島
硫黄島
先島諸島
宮古島
石垣島
与那国島
西表島
分布確認年代別
- 1992 (12)
1993 - (8)

陸淡水産貝類分布図
種の多様性調査（動物分布調査）2002
09250 ナラビオカミミガイ
Auriculastra duplicata
15メッシュ
分布パターンを表している
択捉島
国後島
色丹島
歯舞諸島
礼文島
利尻島
奥尻島
佐渡
隠岐
大島
三宅島
八丈島
鳥島
対馬
壱岐
五島列島
甑島列島
大隅諸島
種子島
屋久島
吐噶喇列島
奄美諸島
大島
徳之島
沖永良部島
沖縄諸島
沖縄島
久米島
大東諸島
南大東島
小笠原群島
父島
母島
火山列島
硫黄島
先島諸島
宮古島
石垣島
与那国島
西表島
分布確認年代別
- 1992 (4)
1993 - (11)

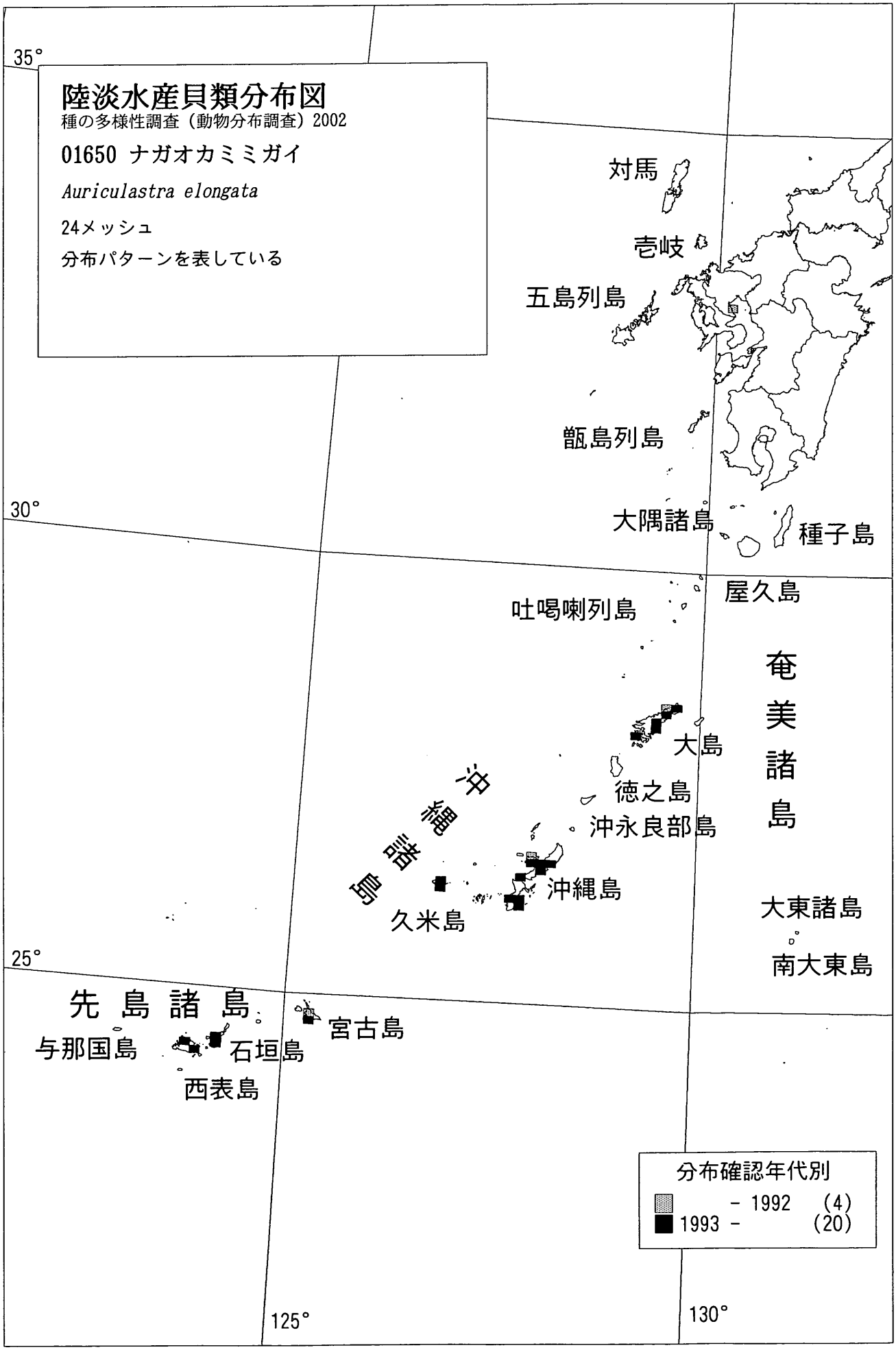
陸淡水産貝類分布図
種の多様性調査（動物分布調査）2002
01650 ナガオカミミガイ
Auriculastra elongata
24メッシュ
分布パターンを表している
35°
30°
25°
125°
130°
対馬
壱岐
五島列島
甑島列島
大隅諸島
種子島
屋久島
吐噶喇列島
奄美諸島
大島
徳之島
沖永良部島
沖縄諸島
沖縄島
久米島
大東諸島
南大東島
先島諸島
宮古島
与那国島
石垣島
西表島
分布確認年代別
- 1992 (4)
1993 - (20)

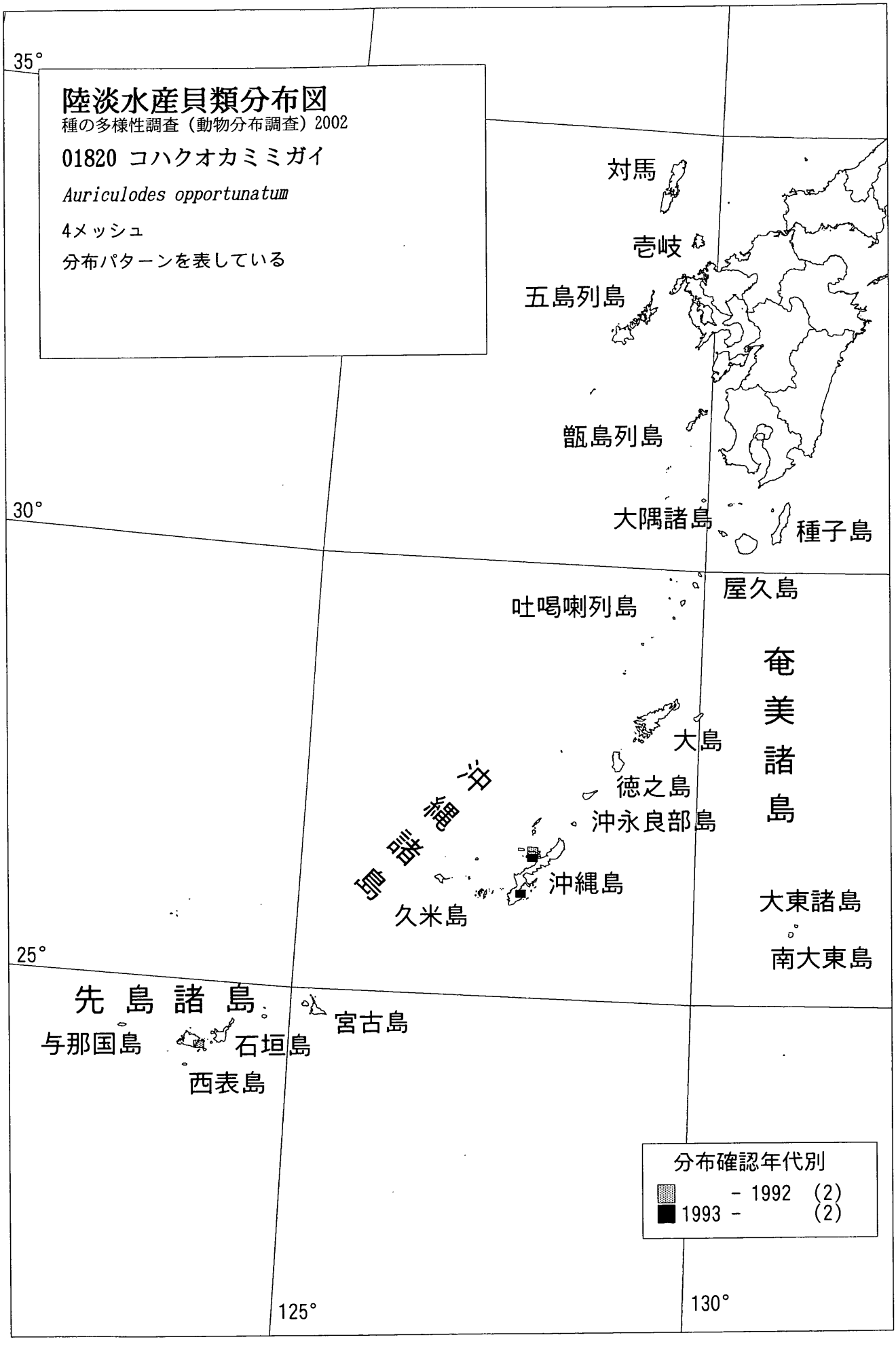
陸淡水産貝類分布図
種の多様性調査（動物分布調査）2002
01820 コハクオカミミガイ
Auriculodes opportunatum
4メッシュ
分布パターンを表している
35°
30°
25°
125°
130°
対馬
壱岐
五島列島
甑島列島
大隅諸島
種子島
屋久島
吐噶喇列島
奄美諸島
大島
徳之島
沖永良部島
沖縄諸島
沖縄島
久米島
大東諸島
南大東島
先島諸島
宮古島
与那国島
石垣島
西表島
分布確認年代別
- 1992 (2)
1993 - (2)

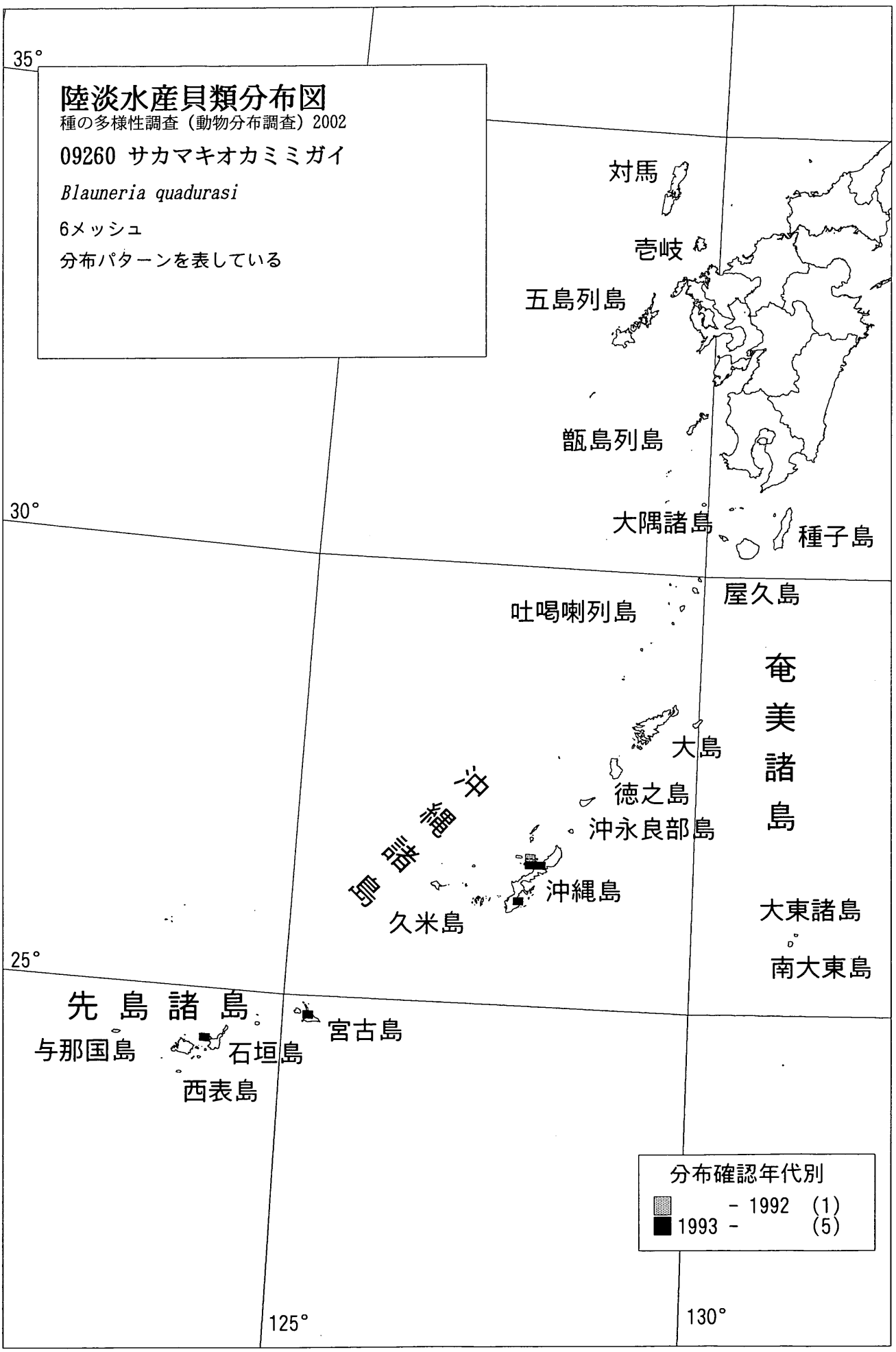
陸淡水産貝類分布図
種の多様性調査（動物分布調査）2002
09260 サカマキオカミミガイ
Blauneria quadurasi
6メッシュ
分布パターンを表している
35°
30°
25°
125°
130°
対馬
壱岐
五島列島
甑島列島
大隅諸島
種子島
屋久島
吐噶喇列島
奄美諸島
大島
徳之島
沖永良部島
沖縄諸島
沖縄島
久米島
大東諸島
南大東島
先島諸島
宮古島
与那国島
石垣島
西表島
分布確認年代別
- 1992 (1)
1993 - (5)

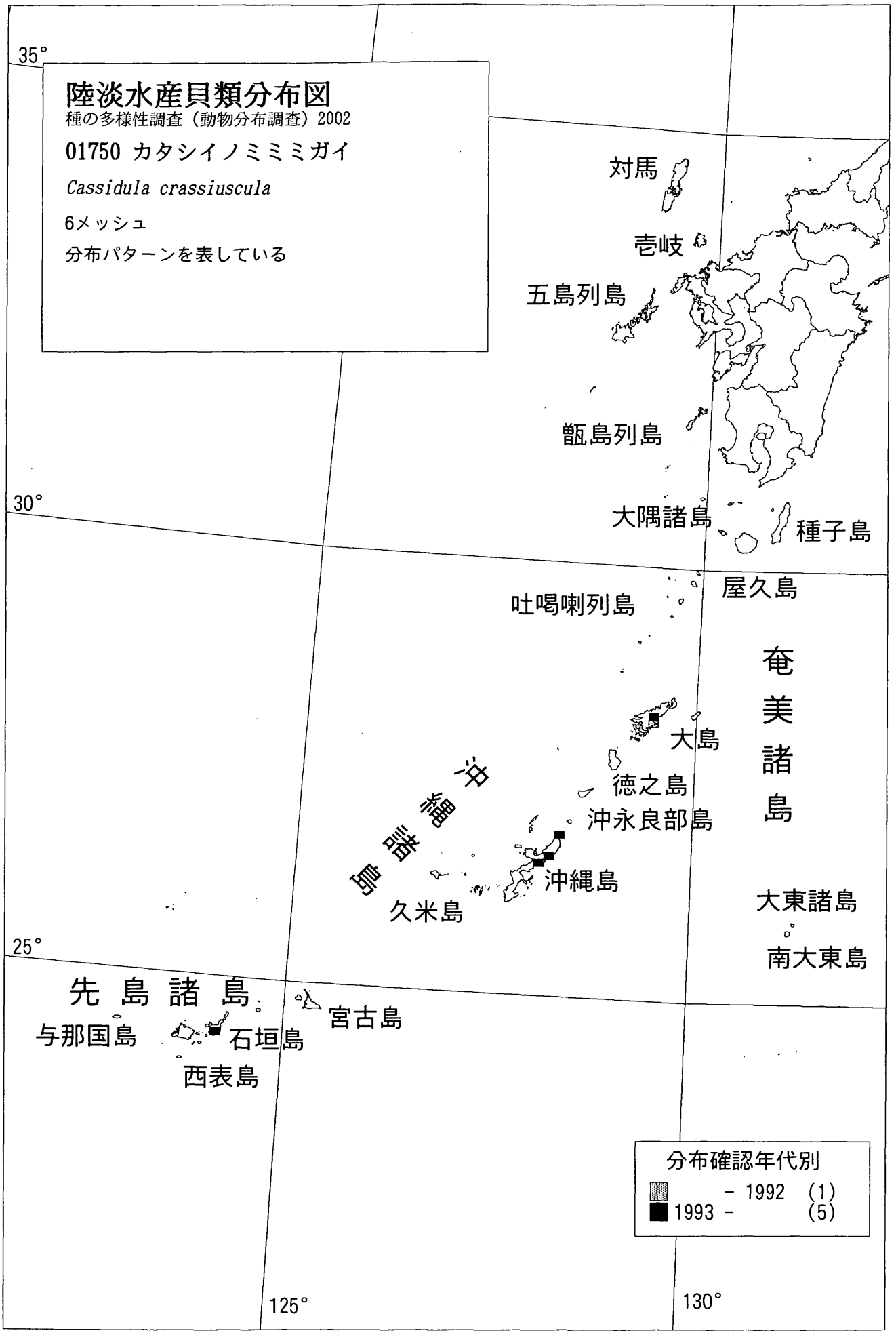
陸淡水産貝類分布図
種の多様性調査（動物分布調査）2002
01750 カタシイノミミミガイ
Cassidula crassiuscula
6メッシュ
分布パターンを表している
35°
30°
25°
125°
130°
対馬
壱岐
五島列島
甑島列島
大隅諸島
種子島
屋久島
吐噶喇列島
奄美諸島
大島
徳之島
沖永良部島
沖縄諸島
沖縄島
久米島
大東諸島
南大東島
先島諸島
宮古島
与那国島
石垣島
西表島
分布確認年代別
- 1992 (1)
1993 - (5)

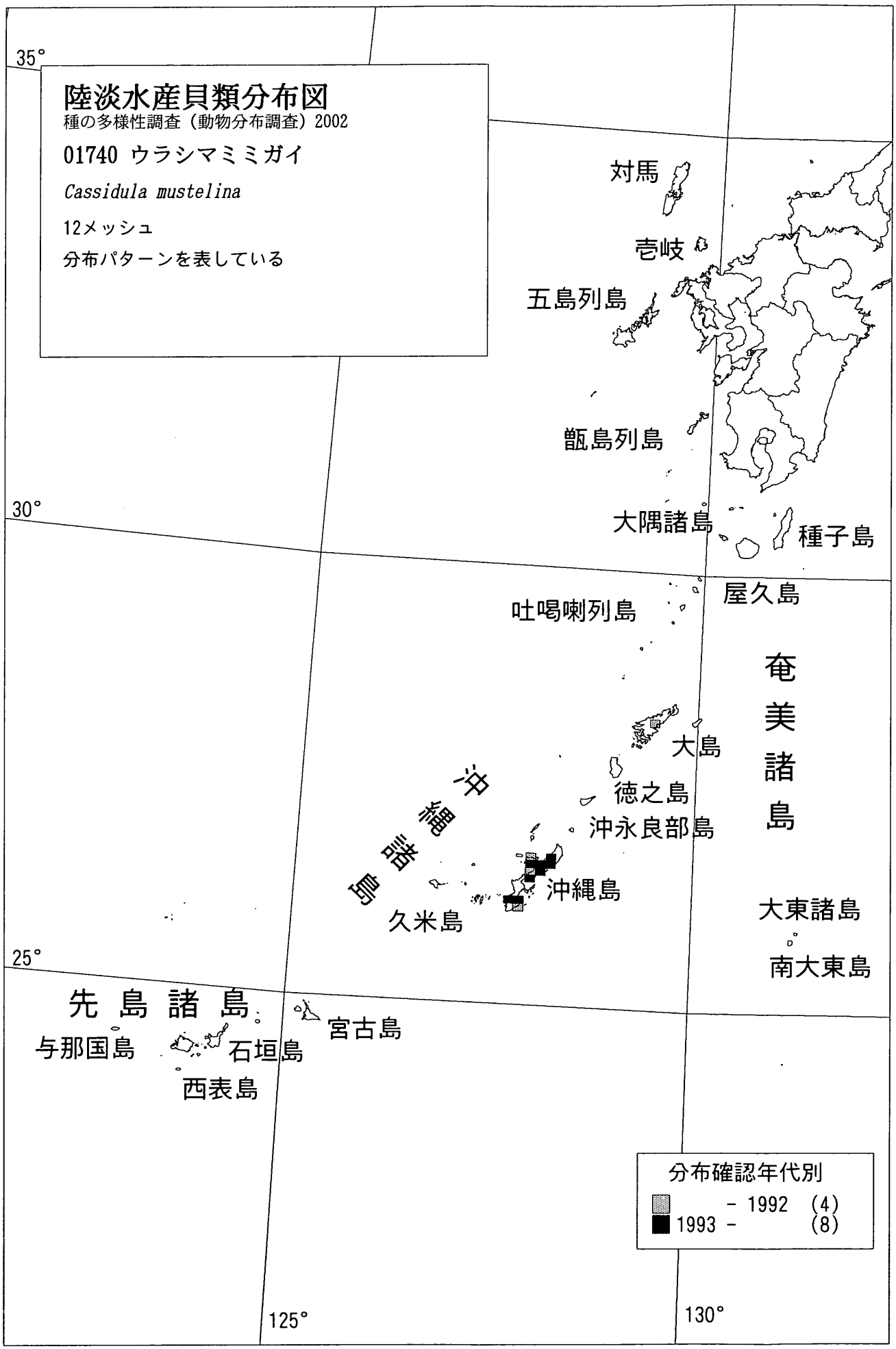
陸淡水産貝類分布図
種の多様性調査（動物分布調査）2002
01740 ウラシマミミガイ
Cassidula mustelina
12メッシュ
分布パターンを表している
35°
30°
25°
125°
130°
対馬
壱岐
五島列島
甑島列島
大隅諸島
種子島
屋久島
吐噶喇列島
奄美諸島
大島
徳之島
沖永良部島
沖縄諸島
沖縄島
久米島
大東諸島
南大東島
先島諸島
宮古島
与那国島
石垣島
西表島
分布確認年代別
- 1992 (4)
1993 - (8)

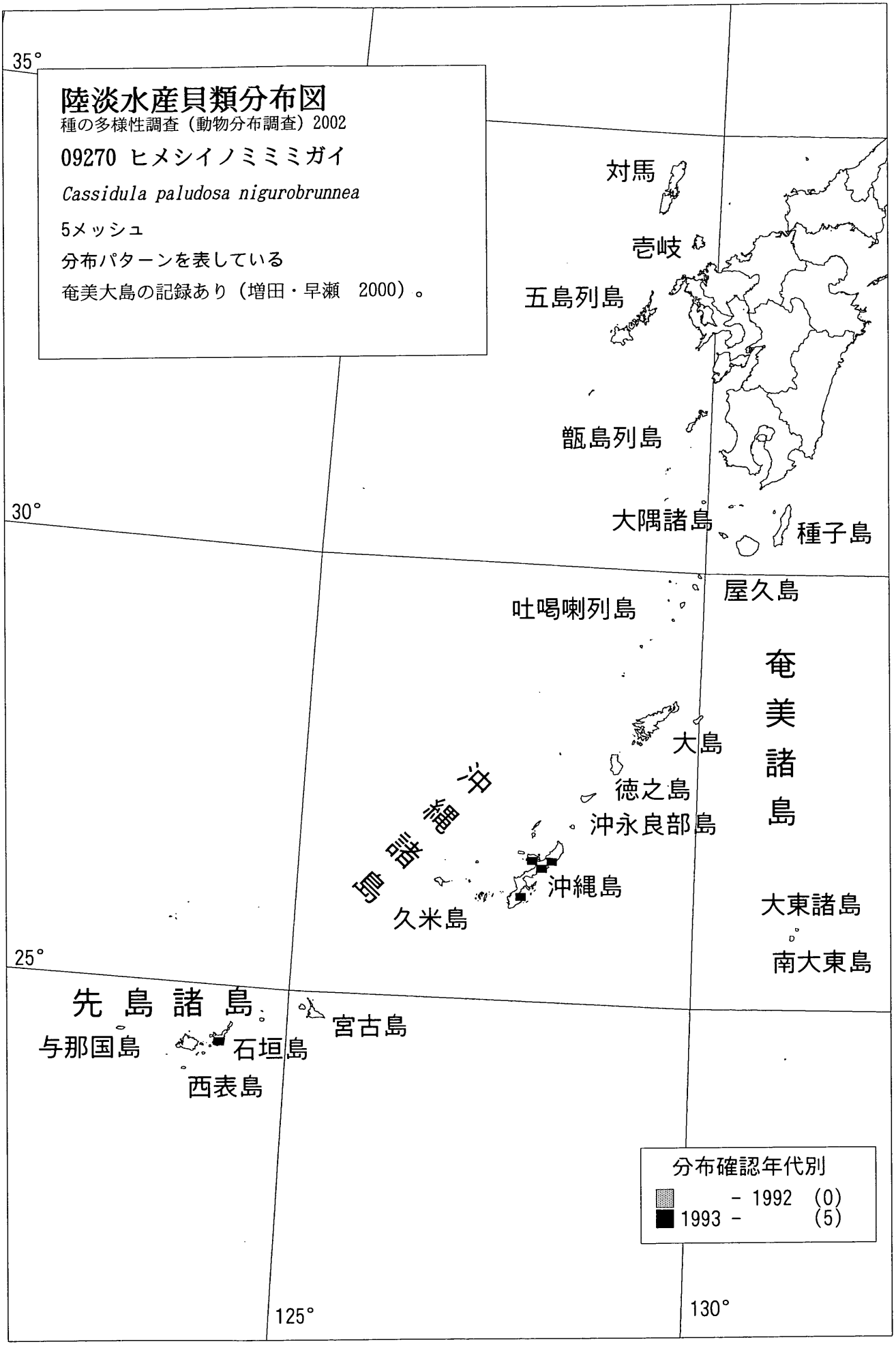
陸淡水産貝類分布図
種の多様性調査（動物分布調査）2002
09270 ヒメシイノミミミガイ
Cassidula paludosa nigurobrunnea
5メッシュ
分布パターンを表している
奄美大島の記録あり（増田・早瀬　2000）。
35°
30°
25°
125°
130°
対馬
壱岐
五島列島
甑島列島
大隅諸島
種子島
屋久島
吐噶喇列島
奄美諸島
大島
徳之島
沖永良部島
沖縄諸島
沖縄島
久米島
大東諸島
南大東島
先島諸島
宮古島
与那国島
石垣島
西表島
分布確認年代別
- 1992 (0)
1993 - (5)

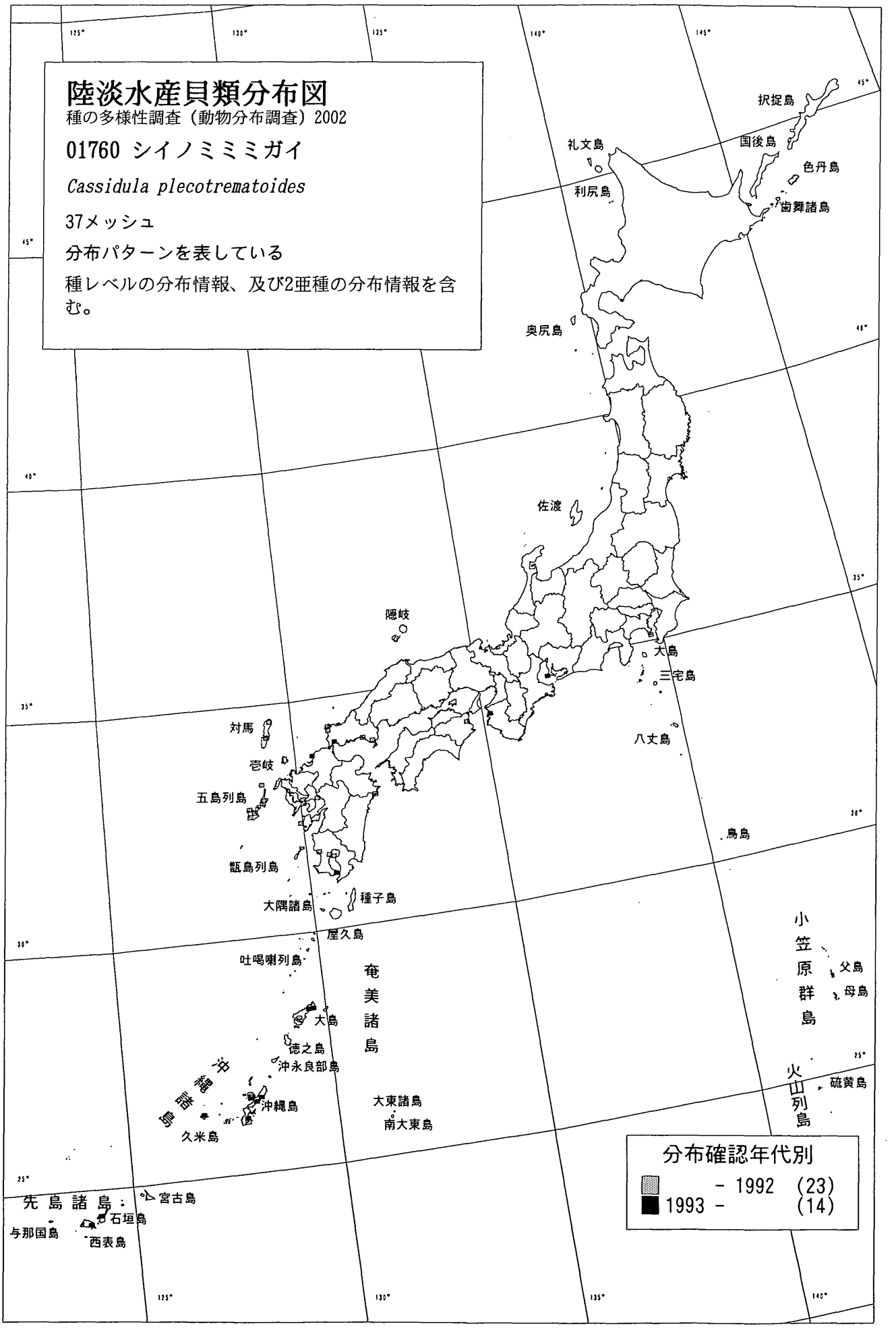
陸淡水産貝類分布図
種の多様性調査（動物分布調査）2002
01760 シイノミミミガイ
Cassidula plecotrematoides
37メッシュ
分布パターンを表している
種レベルの分布情報、及び2亜種の分布情報を含む。
択捉島
国後島
色丹島
歯舞諸島
礼文島
利尻島
奥尻島
佐渡
隠岐
大島
三宅島
八丈島
鳥島
対馬
壱岐
五島列島
甑島列島
種子島
大隅諸島
屋久島
吐噶喇列島
奄美諸島
大島
徳之島
沖永良部島
沖縄諸島
沖縄島
久米島
大東諸島
南大東島
小笠原群島
父島
母島
火山列島
硫黄島
先島諸島：
宮古島
石垣島
与那国島
西表島
分布確認年代別
- 1992 (23)
1993 - (14)

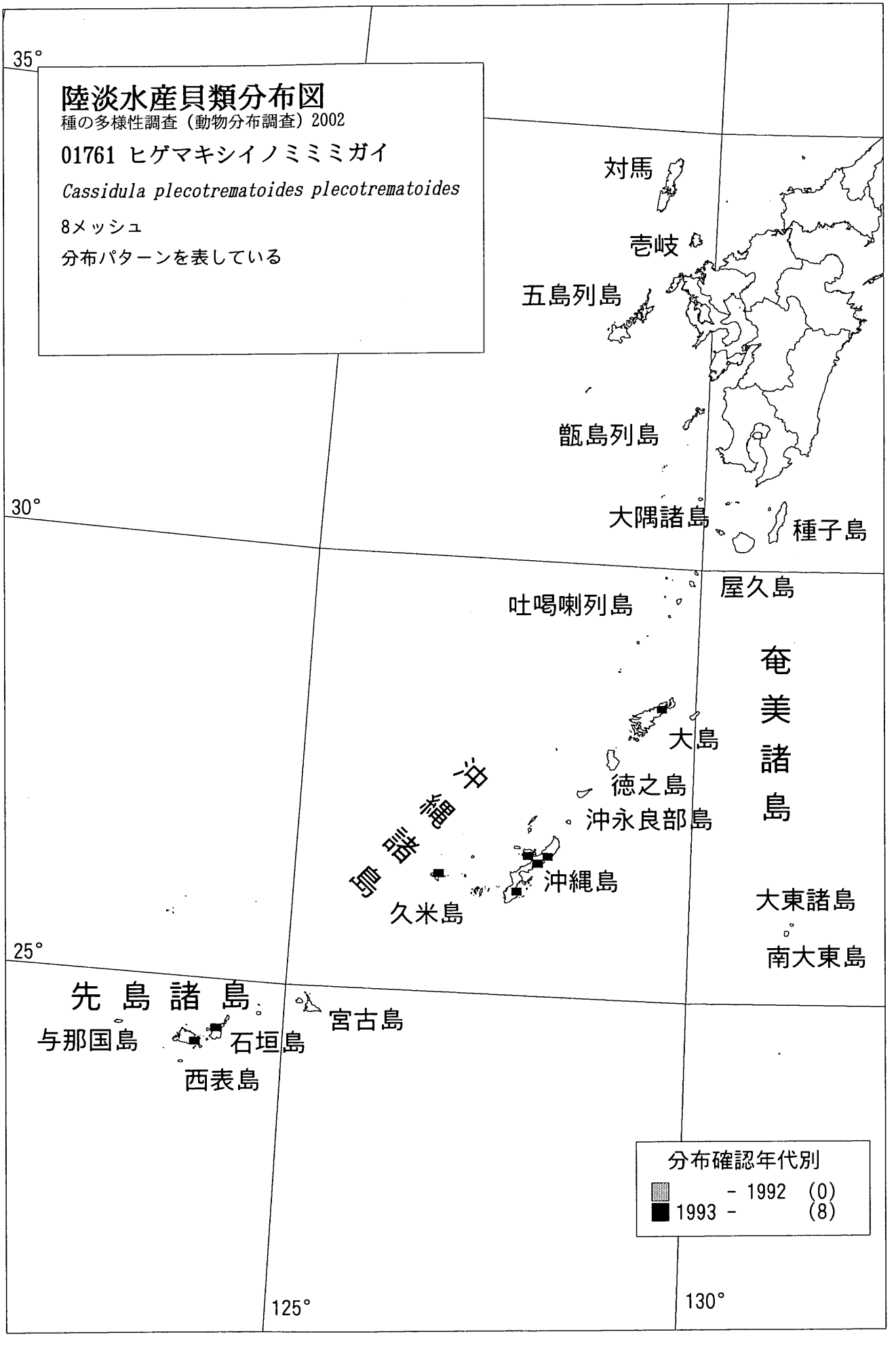
陸淡水産貝類分布図
種の多様性調査（動物分布調査）2002
01761 ヒゲマキシイノミミミガイ
Cassidula plecotrematoides plecotrematoides
8メッシュ
分布パターンを表している
35°
30°
25°
125°
130°
対馬
壱岐
五島列島
甑島列島
大隅諸島
種子島
屋久島
吐噶喇列島
奄美諸島
大島
徳之島
沖永良部島
沖縄諸島
沖縄島
久米島
大東諸島
南大東島
先島諸島
宮古島
与那国島
石垣島
西表島
分布確認年代別
- 1992 (0)
1993 - (8)

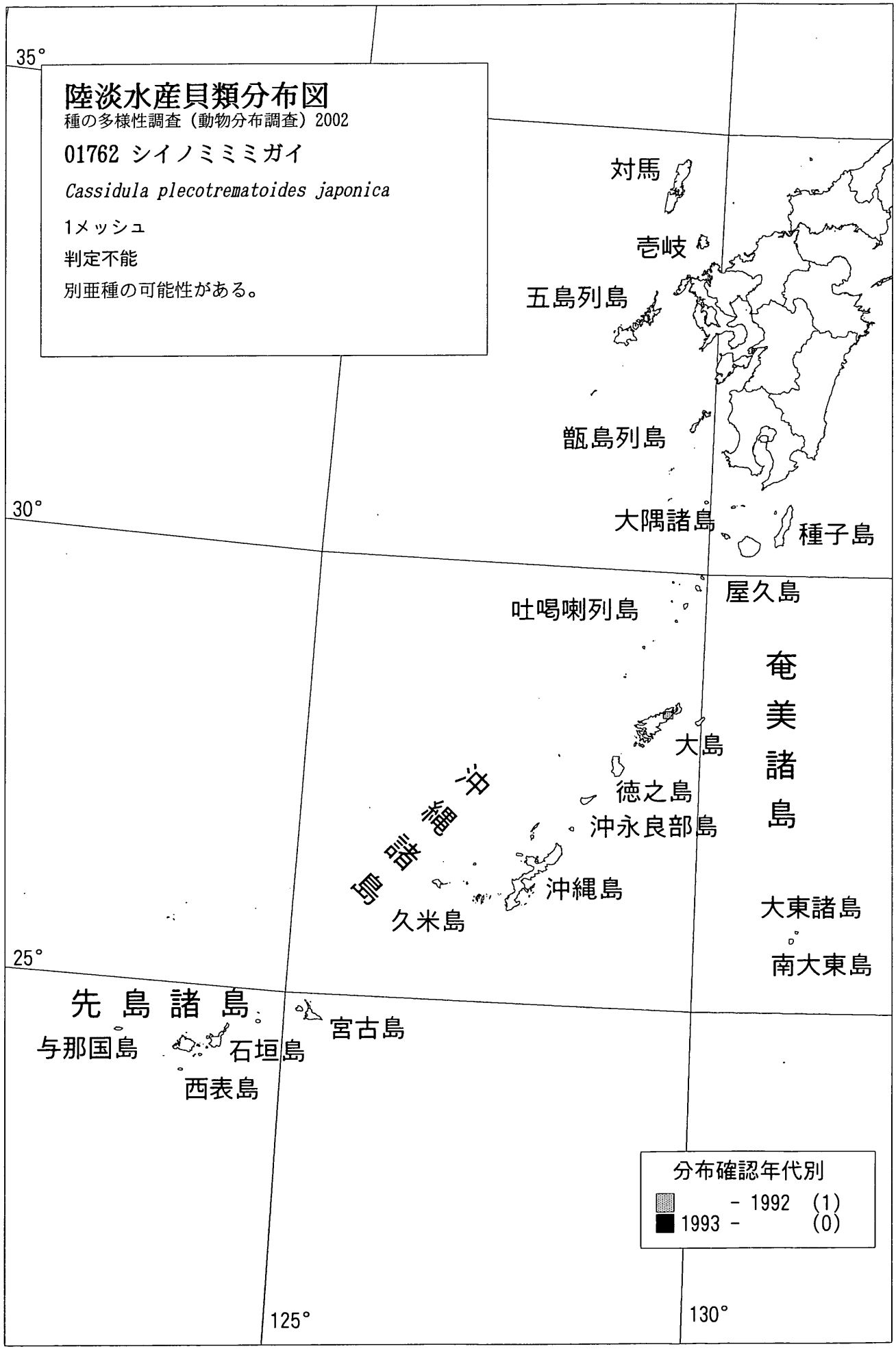
陸淡水産貝類分布図
種の多様性調査（動物分布調査）2002
01762 シイノミミミガイ
Cassidula plecotrematoides japonica
1メッシュ
判定不能
別亜種の可能性がある。
35°
30°
25°
125°
130°
対馬
壱岐
五島列島
甑島列島
大隅諸島
種子島
屋久島
吐噶喇列島
奄美諸島
大島
徳之島
沖永良部島
沖縄諸島
沖縄島
久米島
大東諸島
南大東島
先島諸島
宮古島
与那国島
石垣島
西表島
分布確認年代別
- 1992 (1)
1993 - (0)

陸淡水産貝類分布図
種の多様性調査（動物分布調査）2002
09280 コウモリミミガイ
Cassidula vespertilionis
1メッシュ
やや情報不足
宮古島の記録あり（木村　2000）。西表島にも分布。
35°
30°
25°
125°
130°
対馬
壱岐
五島列島
甑島列島
大隅諸島
種子島
屋久島
吐噶喇列島
奄美諸島
大島
徳之島
沖永良部島
沖縄諸島
沖縄島
久米島
大東諸島
南大東島
先島諸島
宮古島
与那国島
石垣島
西表島
分布確認年代別
- 1992 (0)
1993 - (1)

陸淡水産貝類分布図
種の多様性調査（動物分布調査）2002
09290 ナズミガイ
Cylindrotis quadrasi
3メッシュ
分布パターンを表している
35°
30°
25°
125°
130°
対馬
壱岐
五島列島
甑島列島
大隅諸島
種子島
屋久島
吐噶喇列島
奄美諸島
大島
徳之島
沖永良部島
沖縄諸島
沖縄島
久米島
大東諸島
南大東島
先島諸島
宮古島
与那国島
石垣島
西表島
分布確認年代別
- 1992 (0)
1993 - (3)

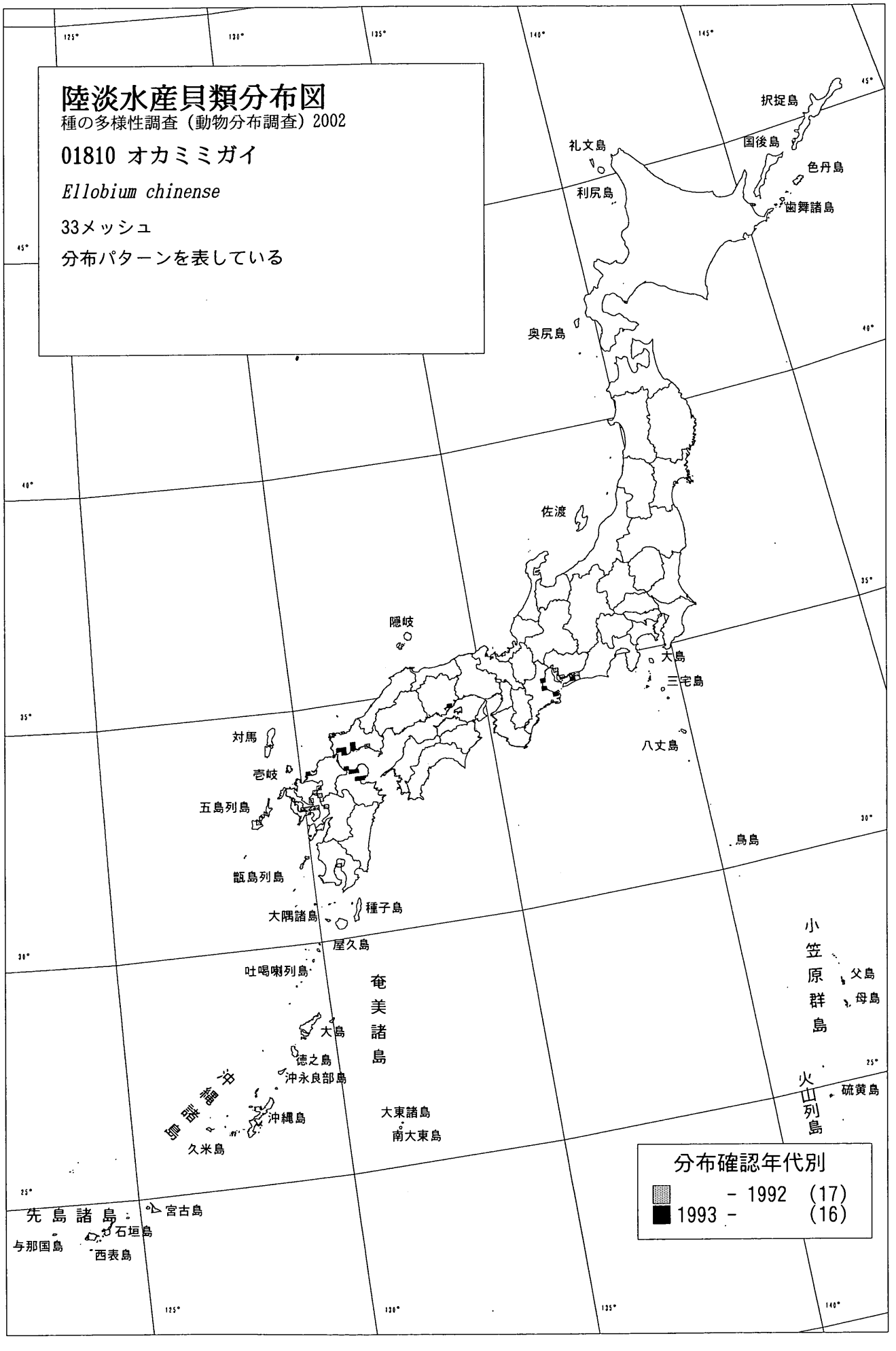
陸淡水産貝類分布図
種の多様性調査（動物分布調査）2002
01810 オカミミガイ
Ellobium chinense
33メッシュ
分布パターンを表している
択捉島
国後島
色丹島
歯舞諸島
礼文島
利尻島
奥尻島
佐渡
隠岐
大島
三宅島
八丈島
鳥島
対馬
壱岐
五島列島
甑島列島
大隅諸島
種子島
屋久島
吐噶喇列島
奄美諸島
大島
徳之島
沖永良部島
沖縄諸島
沖縄島
久米島
大東諸島
南大東島
小笠原群島
父島
母島
火山列島
硫黄島
先島諸島
宮古島
石垣島
与那国島
西表島
分布確認年代別
- 1992 (17)
1993 - (16)

陸淡水産貝類分布図

種の多様性調査（動物分布調査）2002

09300 ウスコミミガイ

Laemodonta exaratoides

27メッシュ

判定不能

佐賀田古里川からの報告（福田 2000)がある。沖縄島のデータは別種の可能性が高い。

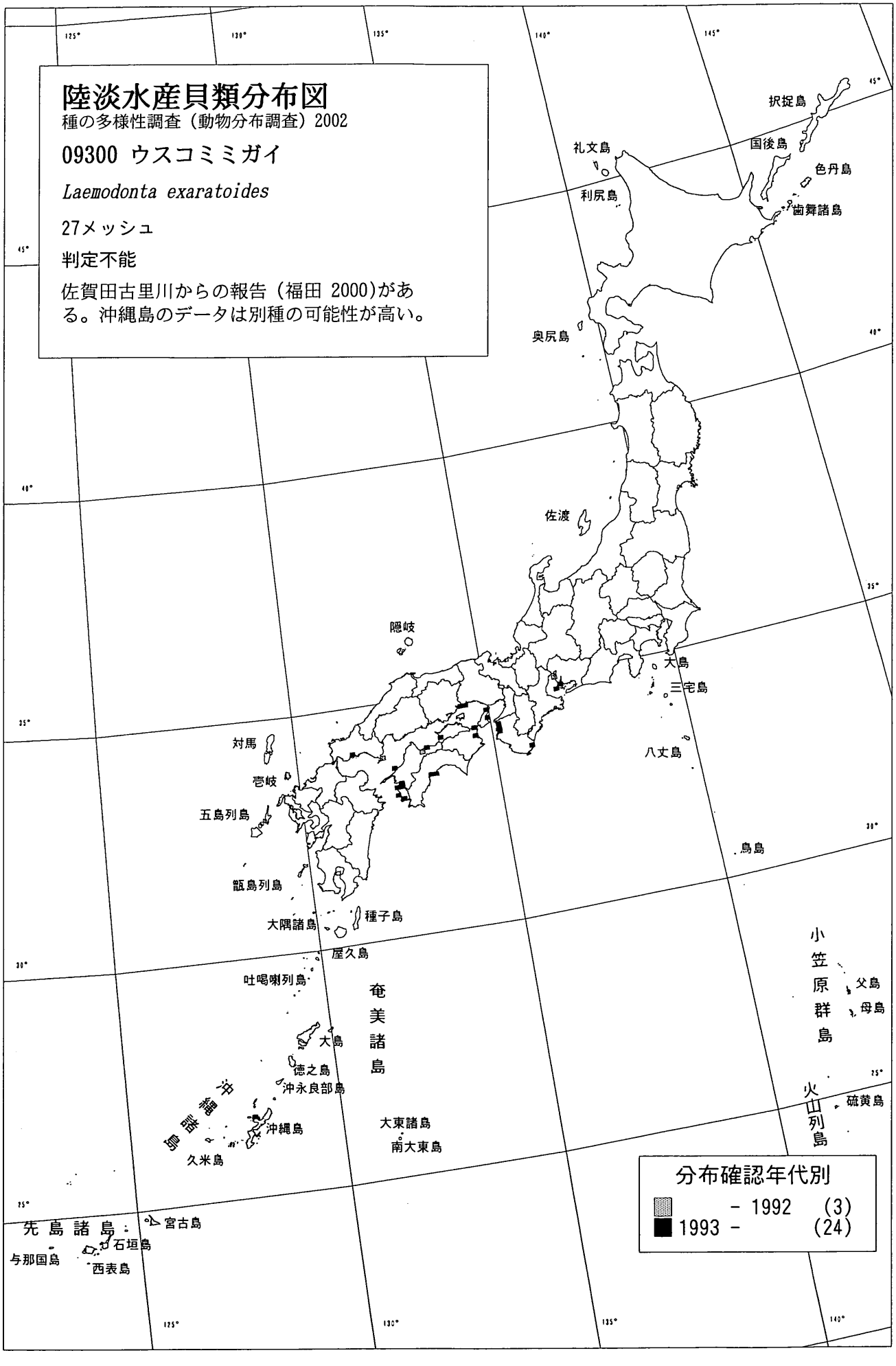

陸淡水産貝類分布図
種の多様性調査（動物分布調査）2002
01610 マキスジコミミガイ
Laemodonta monilifera
32メッシュ
分布パターンを表している
択捉島
国後島
色丹島
歯舞諸島
礼文島
利尻島
奥尻島
佐渡
隠岐
大島
三宅島
八丈島
鳥島
対馬
壱岐
五島列島
甑島列島
大隅諸島
種子島
屋久島
吐噶喇列島
奄美諸島
大島
徳之島
沖永良部島
沖縄諸島
沖縄島
久米島
大東諸島
南大東島
小笠原群島
父島
母島
火山列島
硫黄島
先島諸島
宮古島
石垣島
与那国島
西表島
分布確認年代別
- 1992 (15)
1993 - (17)

陸淡水産貝類分布図
種の多様性調査（動物分布調査）2002
01620 クリイロコミミガイ
Laemodonta siamensis
28メッシュ
分布パターンを表している
択捉島
国後島
色丹島
歯舞諸島
礼文島
利尻島
奥尻島
佐渡
隠岐
大島
三宅島
八丈島
鳥島
対馬
壱岐
五島列島
甑島列島
大隅諸島
種子島
屋久島
吐噶喇列島
奄美諸島
大島
徳之島
沖永良部島
沖縄諸島
沖縄島
久米島
大東諸島
南大東島
小笠原群島
父島
母島
火山列島
硫黄島
先島諸島
宮古島
石垣島
与那国島
西表島
分布確認年代別
- 1992 (10)
1993 - (18)

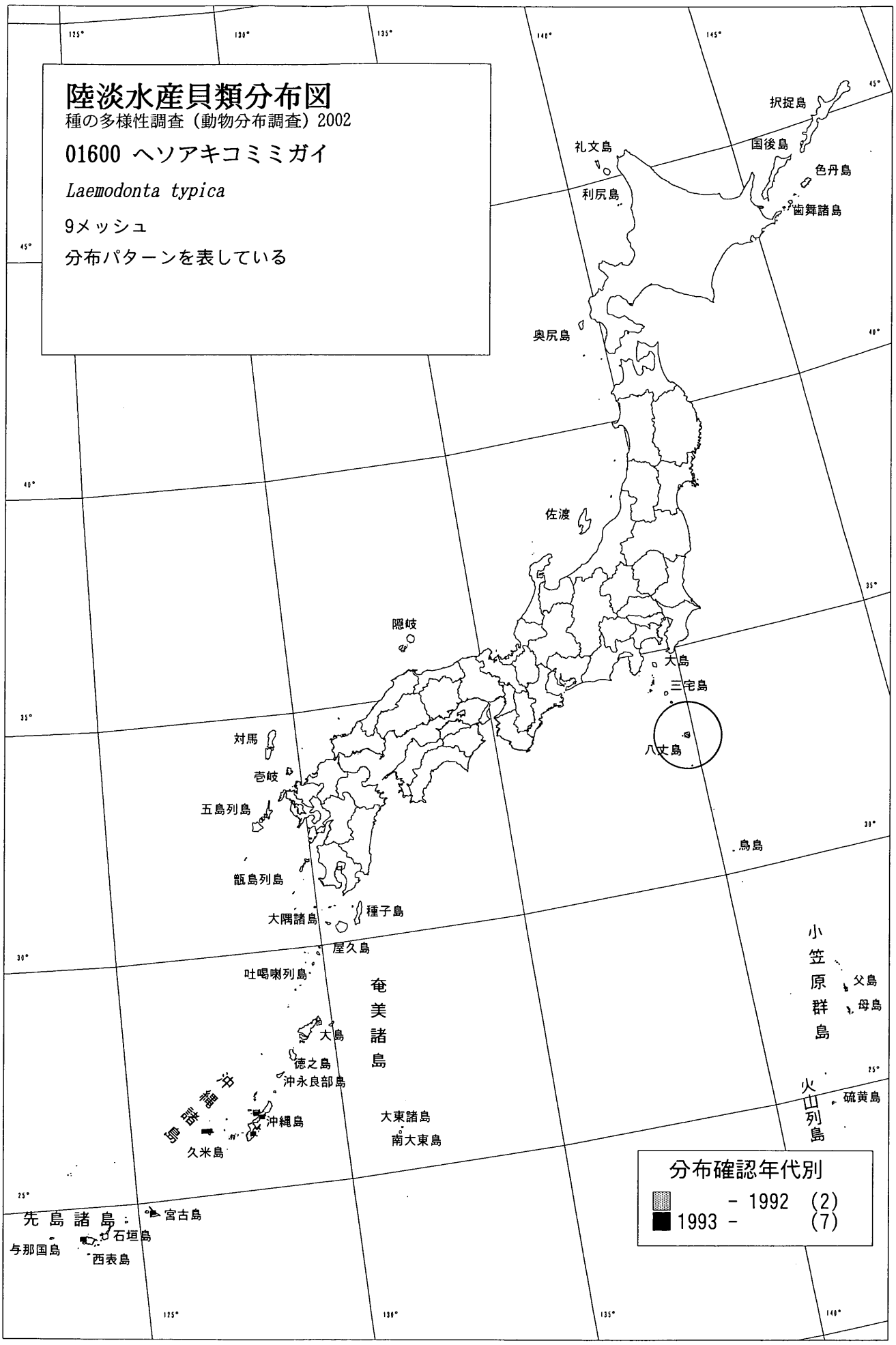
陸淡水産貝類分布図
種の多様性調査（動物分布調査）2002
01600 ヘソアキコミミガイ
Laemodonta typica
9メッシュ
分布パターンを表している
択捉島
国後島
色丹島
歯舞諸島
礼文島
利尻島
奥尻島
佐渡
隠岐
大島
三宅島
八丈島
対馬
壱岐
五島列島
甑島列島
大隅諸島
種子島
屋久島
吐噶喇列島
奄美諸島
大島
徳之島
沖永良部島
沖縄諸島
沖縄島
久米島
大東諸島
南大東島
鳥島
小笠原群島
父島
母島
火山列島
硫黄島
先島諸島
宮古島
石垣島
与那国島
西表島
分布確認年代別
- 1992 (2)
1993 - (7)

陸淡水産貝類分布図
種の多様性調査（動物分布調査）2002
01670 ハマシイノミガイ
Melampus castaneus
71メッシュ
分布パターンを表している
択捉島
国後島
色丹島
歯舞諸島
礼文島
利尻島
奥尻島
佐渡
隠岐
大島
三宅島
八丈島
鳥島
対馬
壱岐
五島列島
甑島列島
大隅諸島
種子島
屋久島
吐噶喇列島
奄美諸島
大島
徳之島
沖永良部島
沖縄諸島
沖縄島
久米島
大東諸島
南大東島
小笠原群島
父島
母島
火山列島
硫黄島
先島諸島
宮古島
石垣島
与那国島
西表島
分布確認年代別
- 1992 (34)
1993 - (37)

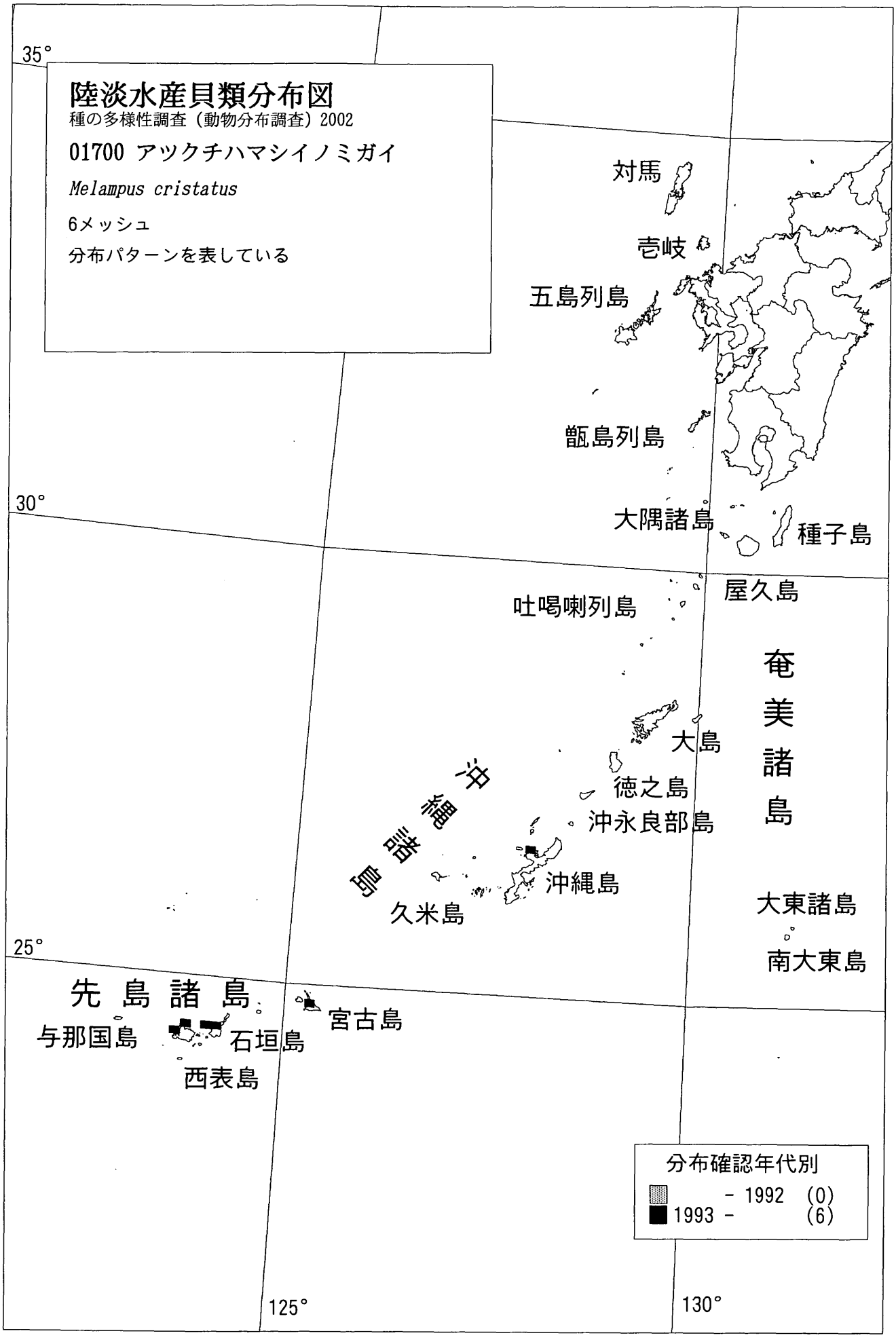
陸淡水産貝類分布図
種の多様性調査（動物分布調査）2002
01700 アツクチハマシイノミガイ
Melampus cristatus
6メッシュ
分布パターンを表している
35°
30°
25°
125°
130°
対馬
壱岐
五島列島
甑島列島
大隅諸島
種子島
屋久島
吐噶喇列島
奄美諸島
大島
徳之島
沖永良部島
沖縄諸島
沖縄島
久米島
大東諸島
南大東島
先島諸島
宮古島
与那国島
石垣島
西表島
分布確認年代別
- 1992 (0)
1993 - (6)

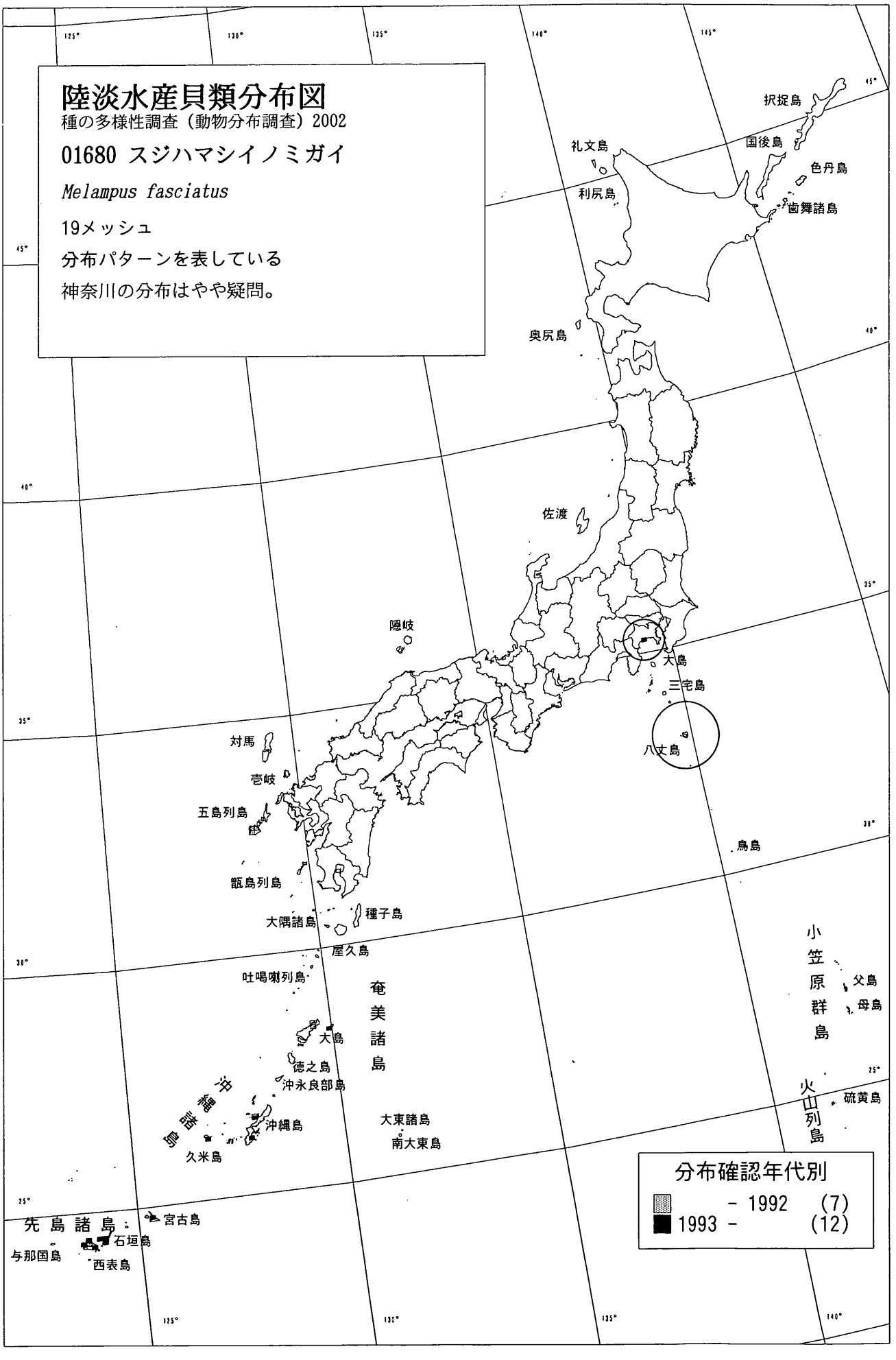
陸淡水産貝類分布図
種の多様性調査（動物分布調査）2002
01680 スジハマシイノミガイ
Melampus fasciatus
19メッシュ
分布パターンを表している
神奈川の分布はやや疑問。
択捉島
国後島
色丹島
歯舞諸島
礼文島
利尻島
奥尻島
佐渡
隠岐
大島
三宅島
八丈島
対馬
壱岐
五島列島
甑島列島
大隅諸島
種子島
屋久島
吐噶喇列島
奄美諸島
大島
徳之島
沖永良部島
沖縄諸島
沖縄島
久米島
大東諸島
南大東島
鳥島
小笠原群島
父島
母島
火山列島
硫黄島
先島諸島
宮古島
石垣島
与那国島
西表島
分布確認年代別
- 1992 (7)
1993 - (12)

陸淡水産貝類分布図
種の多様性調査（動物分布調査）2002
01660 ツヤハマシイノミガイ
Melampus flavus
19メッシュ
分布パターンを表している
択捉島
国後島
色丹島
歯舞諸島
礼文島
利尻島
奥尻島
佐渡
隠岐
大島
三宅島
八丈島
鳥島
対馬
壱岐
五島列島
甑島列島
大隅諸島
種子島
屋久島
吐噶喇列島
奄美諸島
大島
徳之島
沖永良部島
沖縄諸島
沖縄島
久米島
大東諸島
南大東島
小笠原群島
父島
母島
火山列島
硫黄島
先島諸島
宮古島
石垣島
与那国島
西表島
分布確認年代別
- 1992 (7)
1993 - (12)

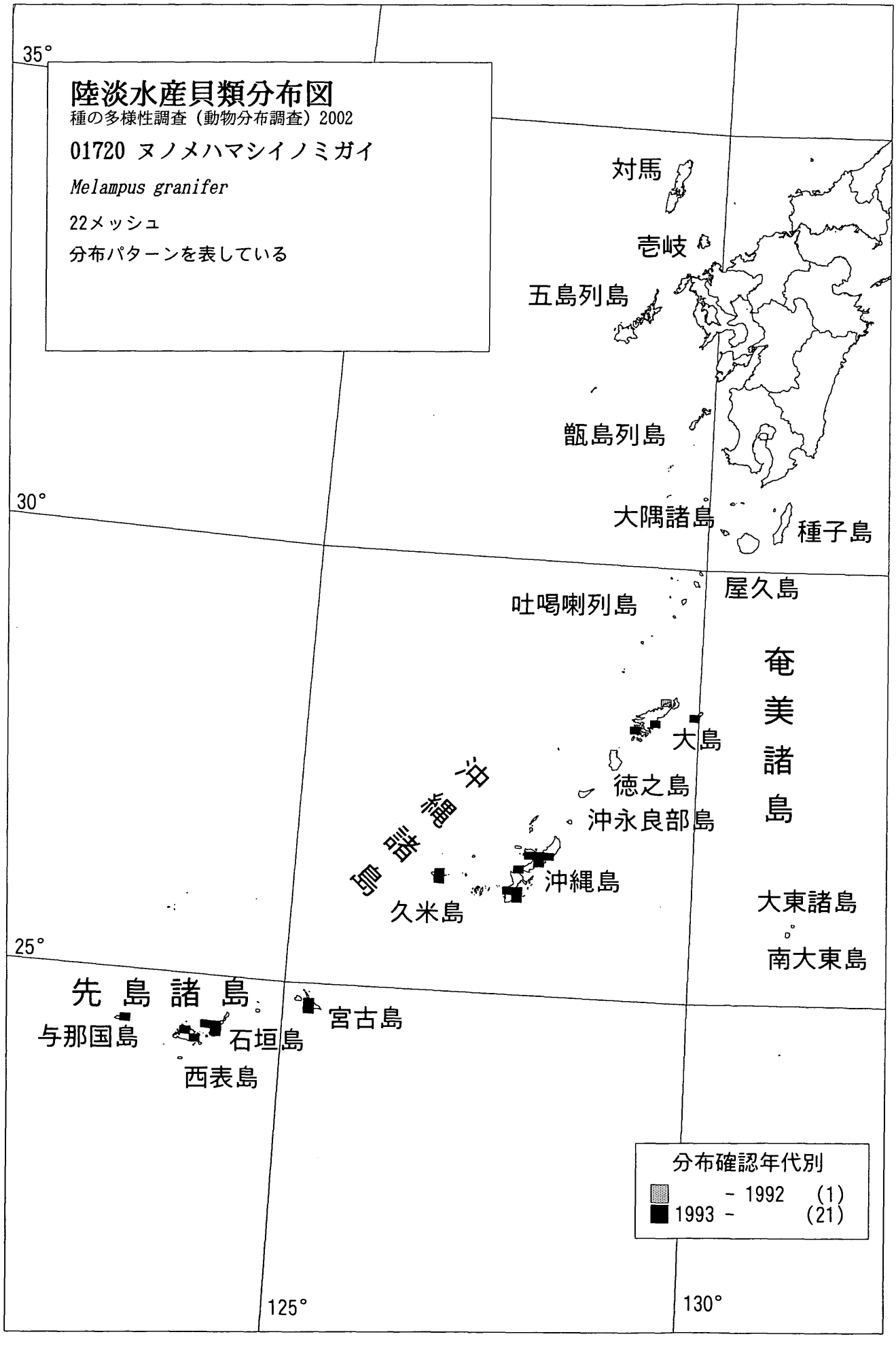
陸淡水産貝類分布図
種の多様性調査（動物分布調査）2002
01720 ヌノメハマシイノミガイ
Melampus granifer
22メッシュ
分布パターンを表している
35°
30°
25°
125°
130°
対馬
壱岐
五島列島
甑島列島
大隅諸島
種子島
屋久島
吐噶喇列島
奄美諸島
大島
徳之島
沖永良部島
沖縄諸島
沖縄島
久米島
大東諸島
南大東島
先島諸島
宮古島
与那国島
石垣島
西表島
分布確認年代別
- 1992 (1)
1993 - (21)

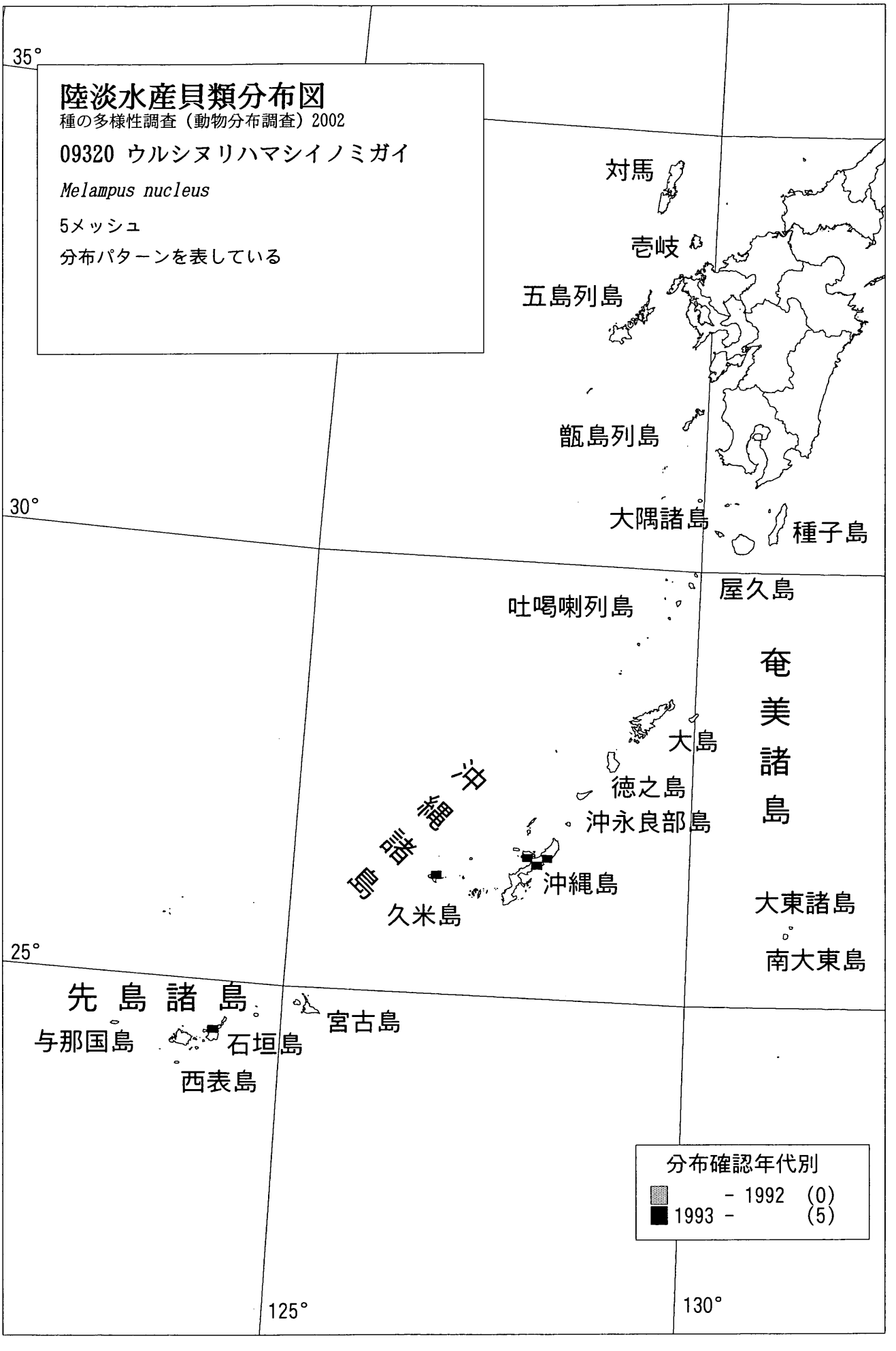
陸淡水産貝類分布図
種の多様性調査（動物分布調査）2002
09320 ウルシヌリハマシイノミガイ
Melampus nucleus
5メッシュ
分布パターンを表している
35°
30°
25°
125°
130°
対馬
壱岐
五島列島
甑島列島
大隅諸島
種子島
屋久島
吐噶喇列島
奄美諸島
大島
徳之島
沖永良部島
沖縄諸島
沖縄島
久米島
大東諸島
南大東島
先島諸島
宮古島
与那国島
石垣島
西表島
分布確認年代別
- 1992 (0)
1993 - (5)

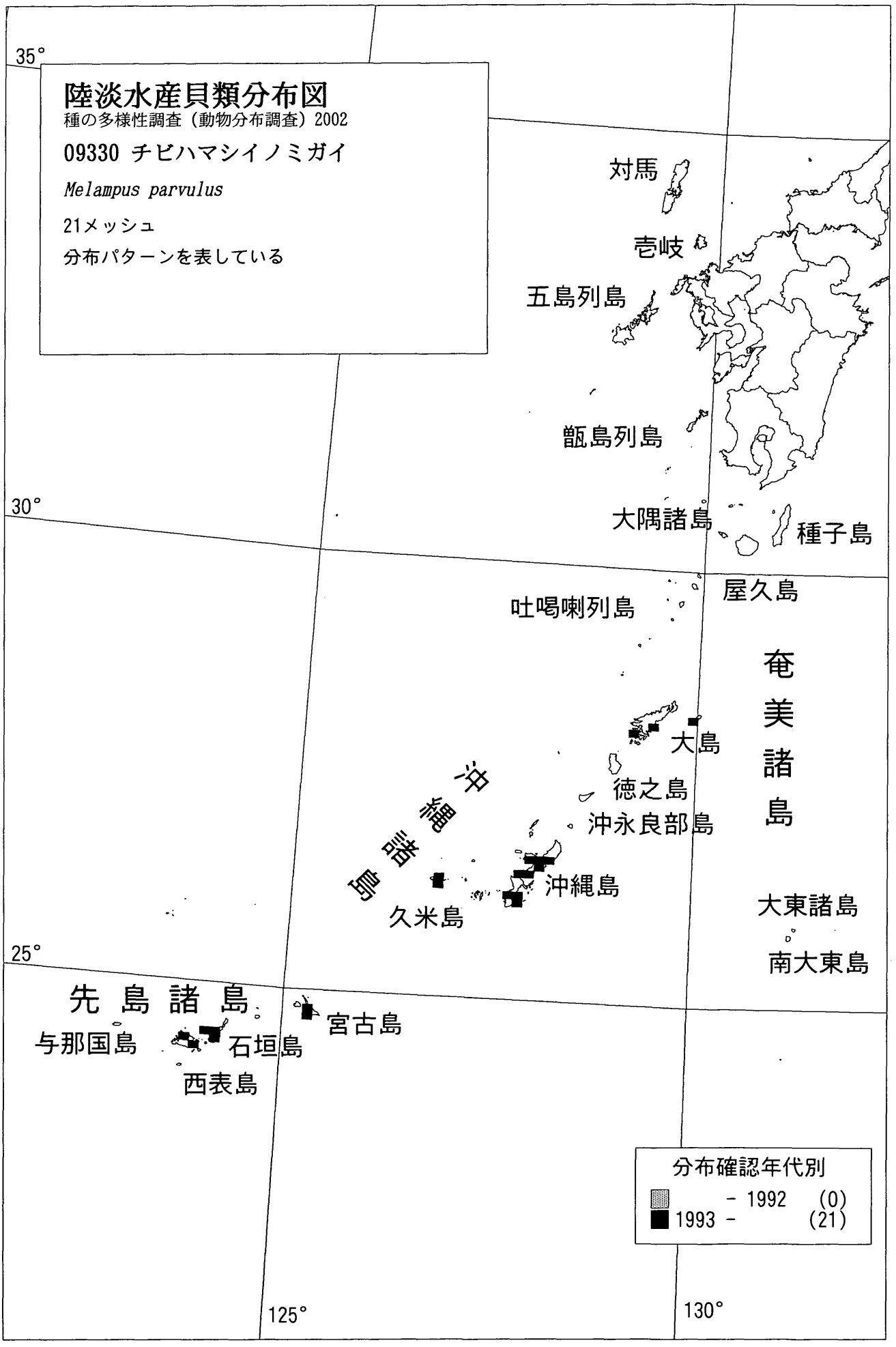
陸淡水産貝類分布図
種の多様性調査（動物分布調査）2002
09330 チビハマシイノミガイ
Melampus parvulus
21メッシュ
分布パターンを表している
35°
30°
25°
125°
130°
対馬
壱岐
五島列島
甑島列島
大隅諸島
種子島
屋久島
吐噶喇列島
奄美諸島
大島
徳之島
沖永良部島
沖縄諸島
沖縄島
久米島
大東諸島
南大東島
先島諸島
宮古島
与那国島
石垣島
西表島
分布確認年代別
- 1992 (0)
1993 - (21)

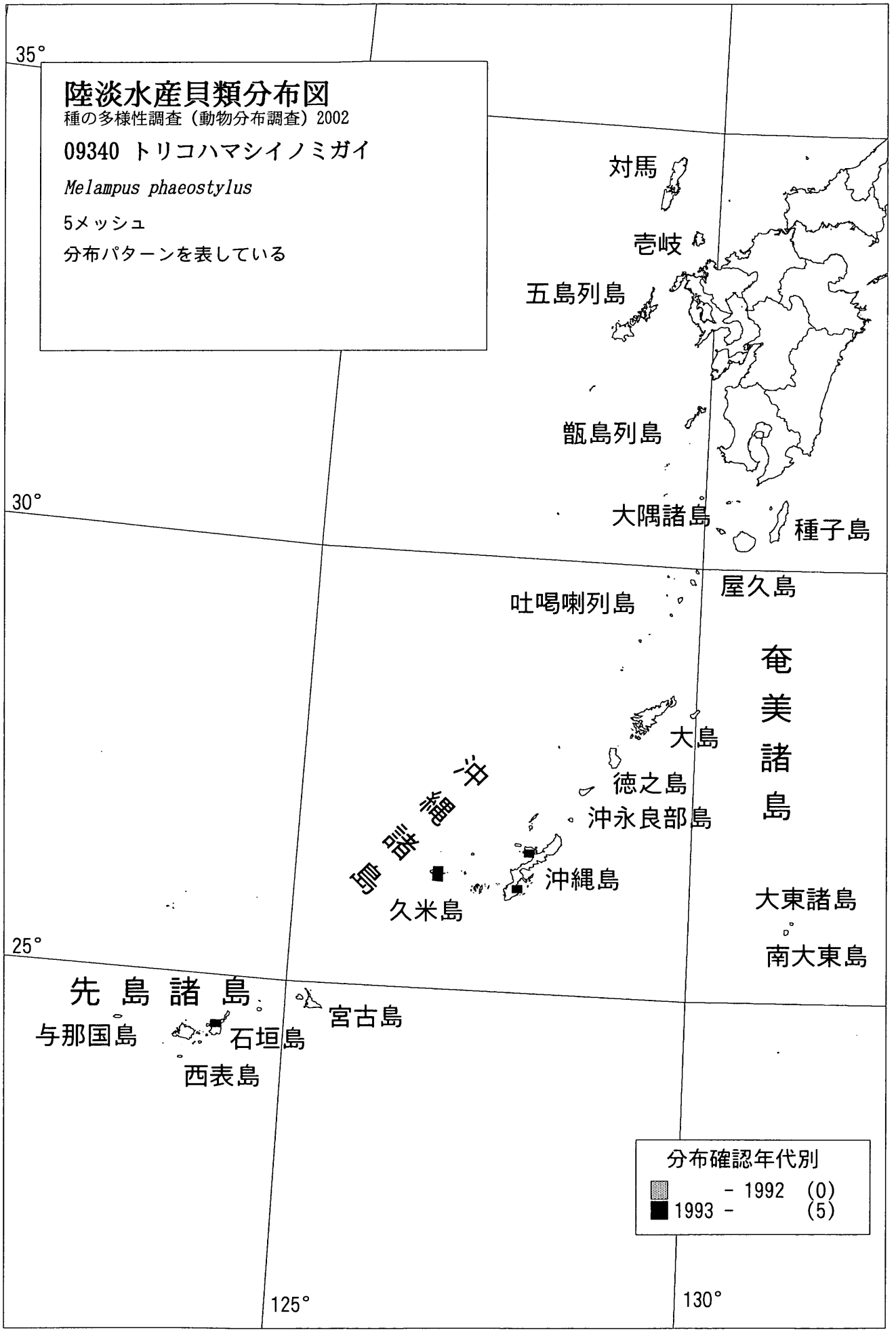
陸淡水産貝類分布図
種の多様性調査（動物分布調査）2002
09340 トリコハマシイノミガイ
Melampus phaeostylus
5メッシュ
分布パターンを表している
35°
30°
25°
125°
130°
対馬
壱岐
五島列島
甑島列島
大隅諸島
種子島
屋久島
吐噶喇列島
奄美諸島
大島
徳之島
沖永良部島
沖縄諸島
沖縄島
久米島
大東諸島
南大東島
先島諸島
宮古島
与那国島
石垣島
西表島
分布確認年代別
- 1992 (0)
1993 - (5)

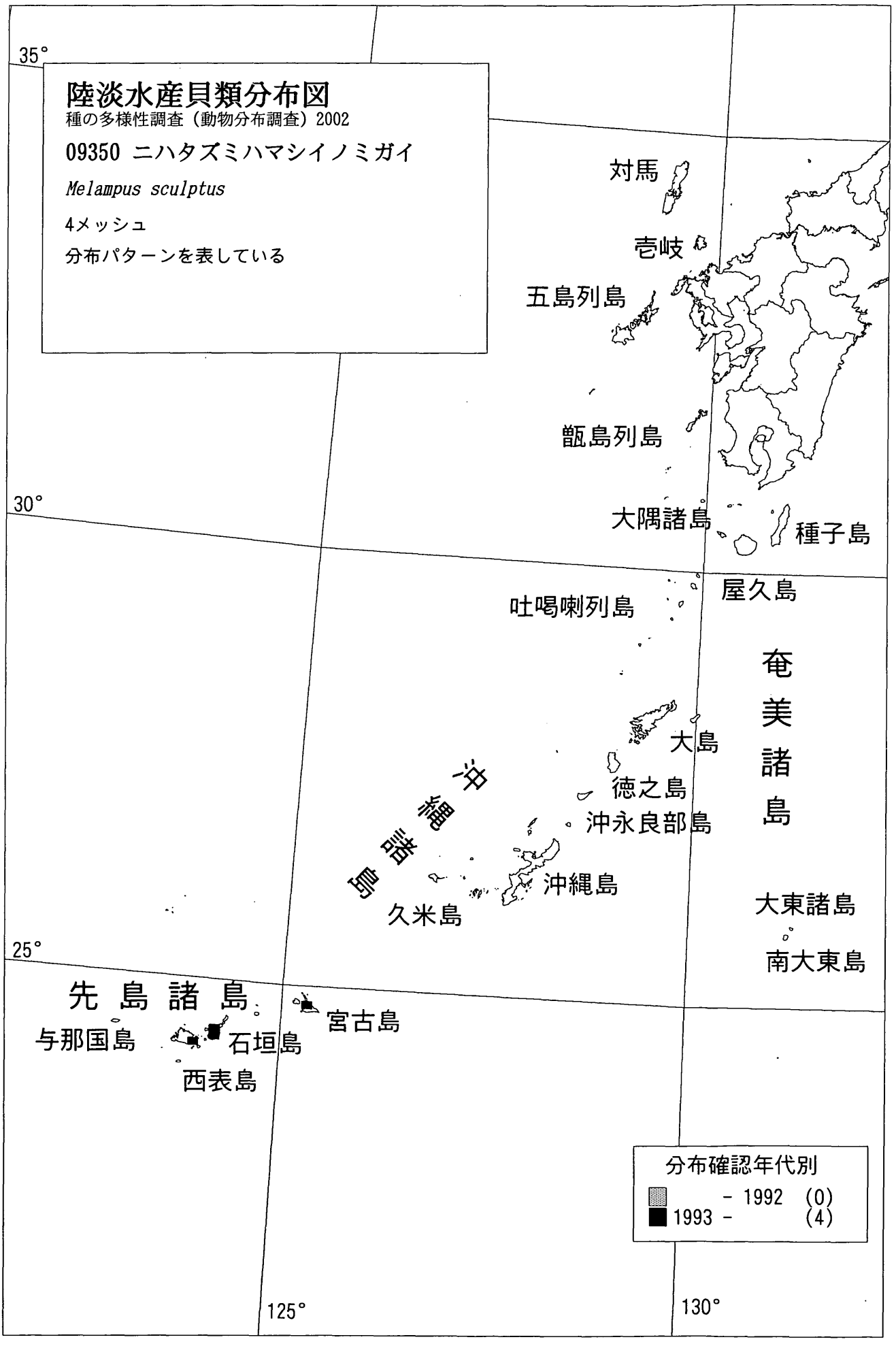
陸淡水産貝類分布図
種の多様性調査（動物分布調査）2002
09350 ニハタズミハマシイノミガイ
Melampus sculptus
4メッシュ
分布パターンを表している
35°
30°
25°
125°
130°
対馬
壱岐
五島列島
甑島列島
大隅諸島
種子島
屋久島
吐噶喇列島
奄美諸島
大島
徳之島
沖永良部島
沖縄諸島
沖縄島
久米島
大東諸島
南大東島
先島諸島
宮古島
与那国島
石垣島
西表島
分布確認年代別
- 1992 (0)
1993 - (4)

陸淡水産貝類分布図
種の多様性調査（動物分布調査）2002
01710 キヌカツギハマシイノミガイ
Melampus sincaporensis
24メッシュ
分布パターンを表している
択捉島
国後島
色丹島
歯舞諸島
礼文島
利尻島
奥尻島
佐渡
隠岐
大島
三宅島
八丈島
鳥島
対馬
壱岐
五島列島
甑島列島
大隅諸島
種子島
屋久島
吐噶喇列島
奄美諸島
大島
徳之島
沖永良部島
沖縄諸島
沖縄島
久米島
大東諸島
南大東島
小笠原群島
父島
母島
火山列島
硫黄島
先島諸島
宮古島
石垣島
与那国島
西表島
分布確認年代別
- 1992 (11)
1993 - (13)

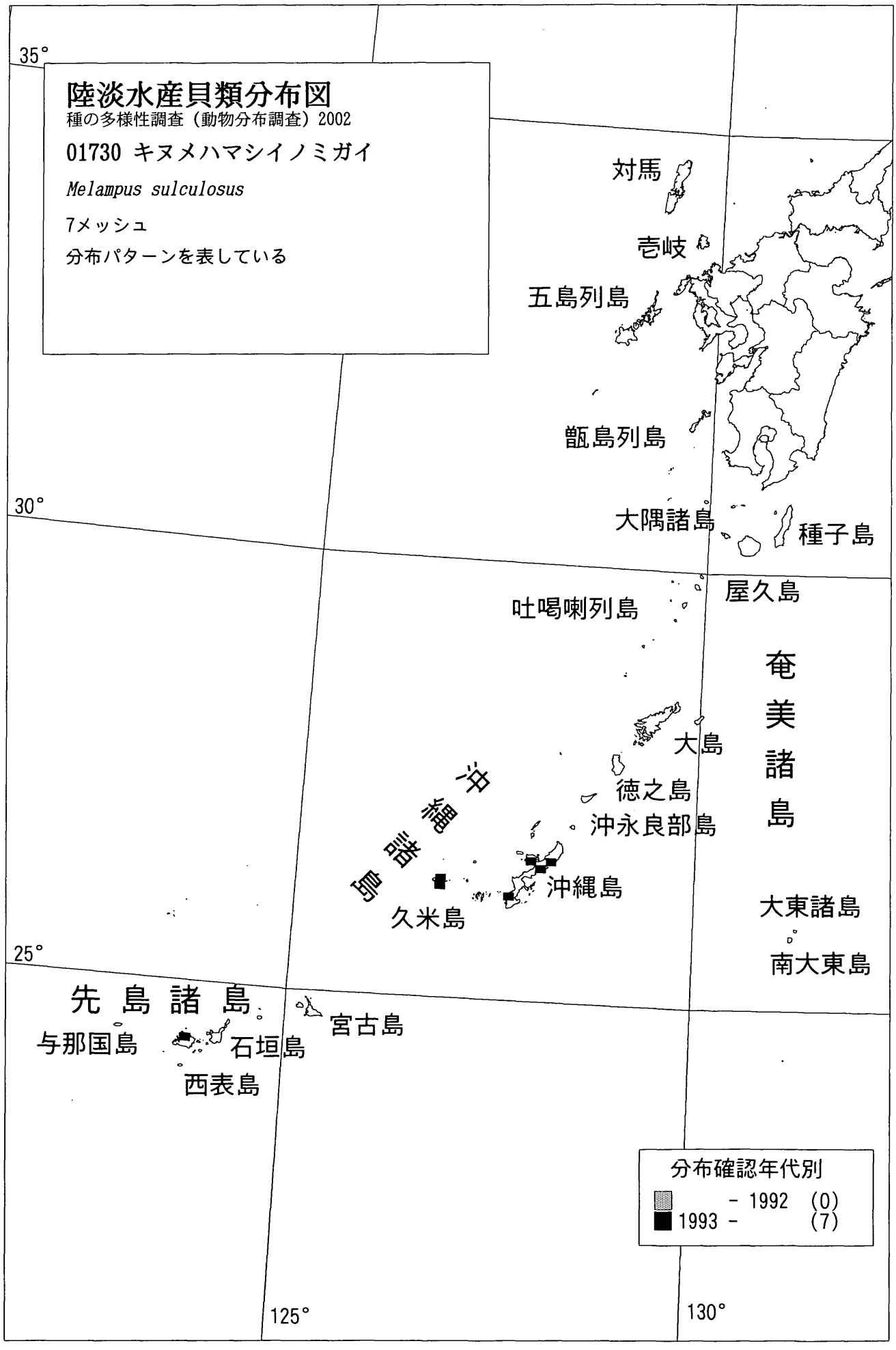
陸淡水産貝類分布図
種の多様性調査（動物分布調査）2002
01730 キヌメハマシイノミガイ
Melampus sulculosus
7メッシュ
分布パターンを表している
35°
30°
25°
125°
130°
対馬
壱岐
五島列島
甑島列島
大隅諸島
種子島
屋久島
吐噶喇列島
奄美諸島
大島
徳之島
沖永良部島
沖縄諸島
沖縄島
久米島
大東諸島
南大東島
先島諸島
宮古島
与那国島
石垣島
西表島
分布確認年代別
- 1992 (0)
1993 - (7)

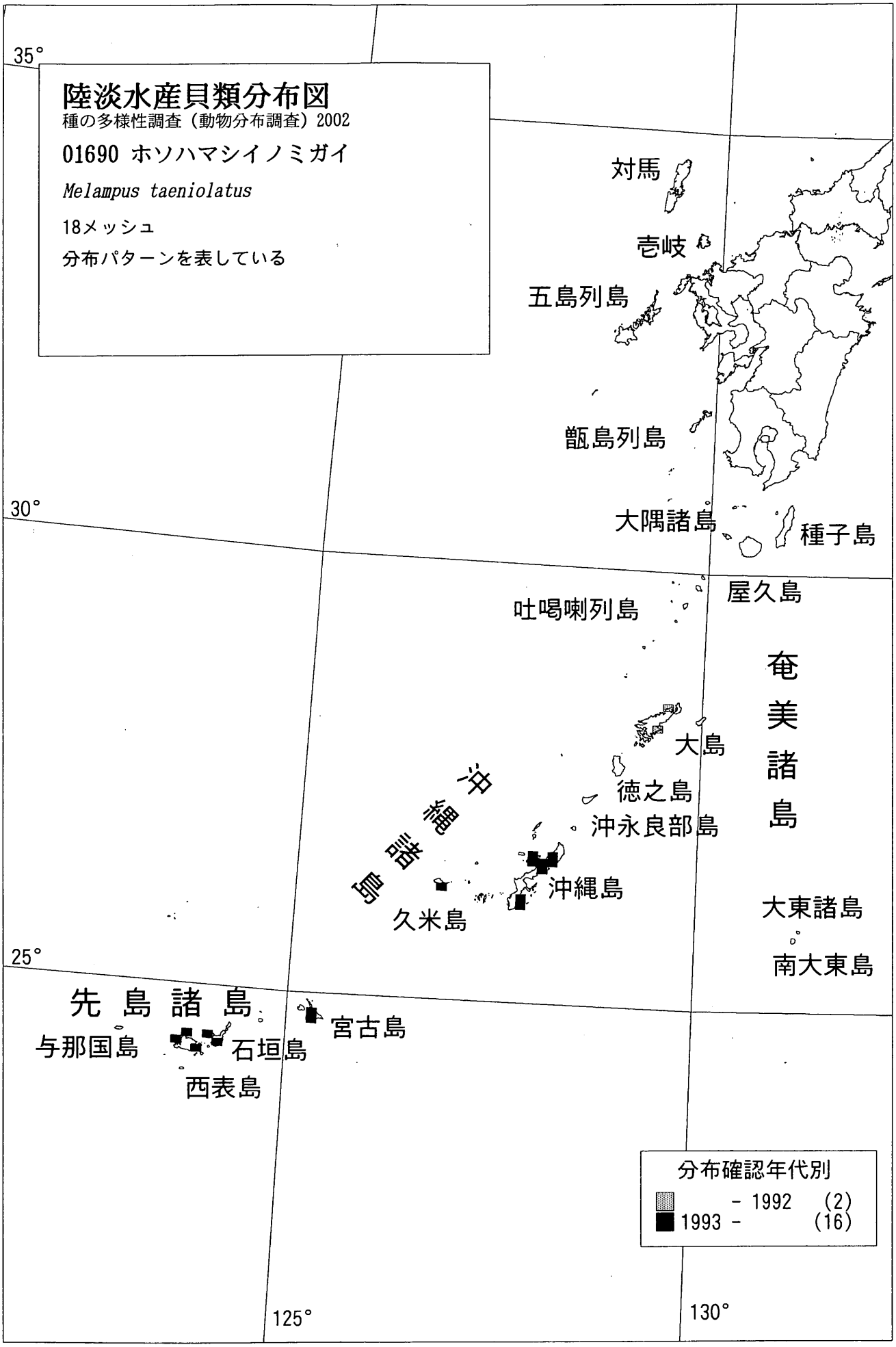
陸淡水産貝類分布図
種の多様性調査（動物分布調査）2002
01690 ホソハマシイノミガイ
Melampus taeniolatus
18メッシュ
分布パターンを表している
35°
30°
25°
125°
130°
対馬
壱岐
五島列島
甑島列島
大隅諸島
種子島
屋久島
吐噶喇列島
奄美諸島
大島
徳之島
沖永良部島
沖縄諸島
沖縄島
久米島
大東諸島
南大東島
先島諸島
宮古島
与那国島
石垣島
西表島
分布確認年代別
- 1992 (2)
1993 - (16)

陸淡水産貝類分布図
種の多様性調査（動物分布調査）2002
01830 ナギサノシタタリガイ
Microtralia acteocinoides
40メッシュ
分布パターンを表している
択捉島
国後島
色丹島
歯舞諸島
礼文島
利尻島
奥尻島
佐渡
隠岐
大島
三宅島
八丈島
対馬
壱岐
五島列島
甑島列島
大隅諸島
種子島
屋久島
吐噶喇列島
奄美諸島
大島
徳之島
沖永良部島
沖縄諸島
沖縄島
久米島
大東諸島
南大東島
小笠原群島
父島
母島
火山列島
硫黄島
先島諸島
宮古島
石垣島
与那国島
西表島
分布確認年代別
- 1992 (17)
1993 - (23)

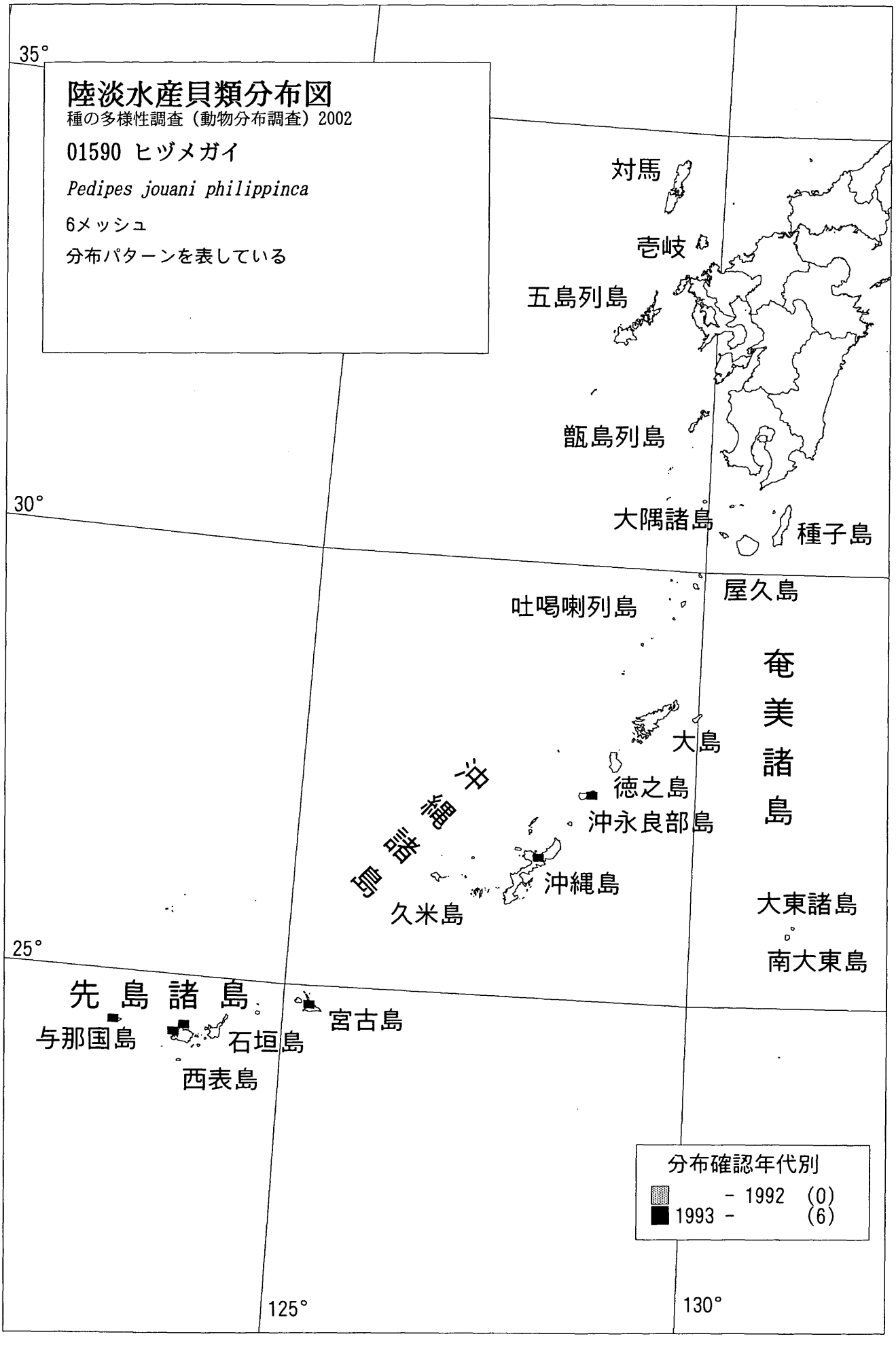
陸淡水産貝類分布図
種の多様性調査（動物分布調査）2002
01590 ヒヅメガイ
Pedipes jouani philippinca
6メッシュ
分布パターンを表している
35°
30°
25°
125°
130°
対馬
壱岐
五島列島
甑島列島
大隅諸島
種子島
屋久島
吐噶喇列島
奄美諸島
大島
徳之島
沖永良部島
沖縄諸島
沖縄島
久米島
大東諸島
南大東島
先島諸島
宮古島
与那国島
石垣島
西表島
分布確認年代別
- 1992 (0)
1993 - (6)

陸淡水産貝類分布図

種の多様性調査（動物分布調査）2002

01800 オキヒラシイノミガイ

Pythia cecillei

3メッシュ

やや情報不足

瀬戸内海西部～九州北西部に分布しているが、やや情報不足。

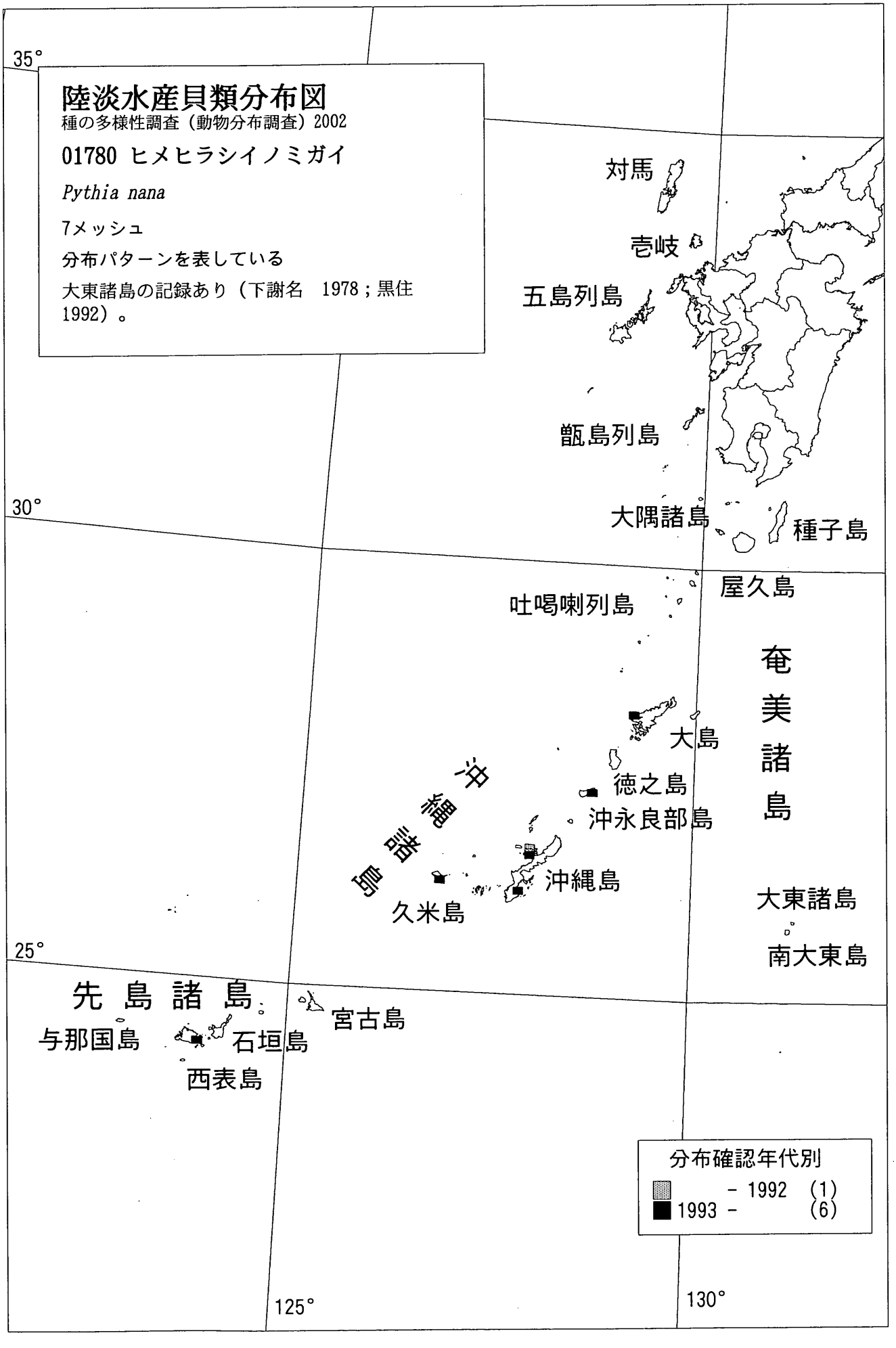
陸淡水産貝類分布図
種の多様性調査（動物分布調査）2002
01780 ヒメヒラシイノミガイ
Pythia nana
7メッシュ
分布パターンを表している
大東諸島の記録あり（下謝名 1978；黒住 1992）。
35°
30°
25°
125°
130°
対馬
壱岐
五島列島
甑島列島
大隅諸島
種子島
屋久島
吐噶喇列島
奄美諸島
大島
徳之島
沖永良部島
沖縄諸島
沖縄島
久米島
大東諸島
南大東島
先島諸島
宮古島
与那国島
石垣島
西表島
分布確認年代別
- 1992 (1)
1993 - (6)

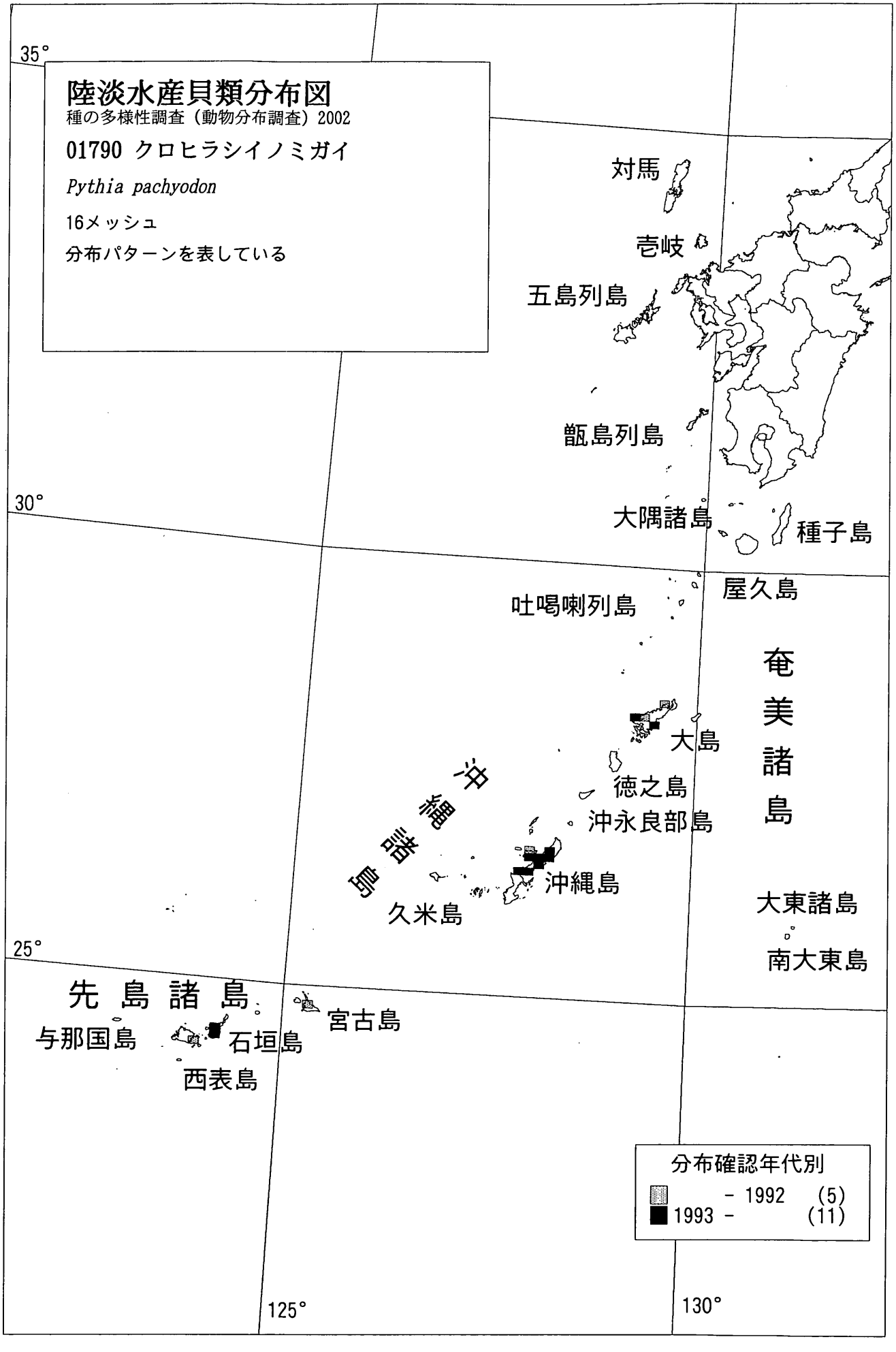
陸淡水産貝類分布図
種の多様性調査（動物分布調査）2002
01790 クロヒラシイノミガイ
Pythia pachyodon
16メッシュ
分布パターンを表している
35°
30°
25°
125°
130°
対馬
壱岐
五島列島
甑島列島
大隅諸島
種子島
屋久島
吐噶喇列島
奄美諸島
大島
徳之島
沖永良部島
沖縄諸島
沖縄島
久米島
大東諸島
南大東島
先島諸島
宮古島
与那国島
石垣島
西表島
分布確認年代別
- 1992 (5)
1993 - (11)

陸淡水産貝類分布図
種の多様性調査（動物分布調査）2002
01770 マダラヒラシイノミガイ
Pythia pantherina
18メッシュ
分布パターンを表している
35°
30°
25°
125°
130°
対馬
壱岐
五島列島
甑島列島
大隅諸島
種子島
屋久島
吐噶喇列島
奄美諸島
大島
徳之島
沖永良部島
沖縄諸島
沖縄島
久米島
大東諸島
南大東島
先島諸島
宮古島
与那国島
石垣島
西表島
分布確認年代別
- 1992 (11)
1993 - (7)

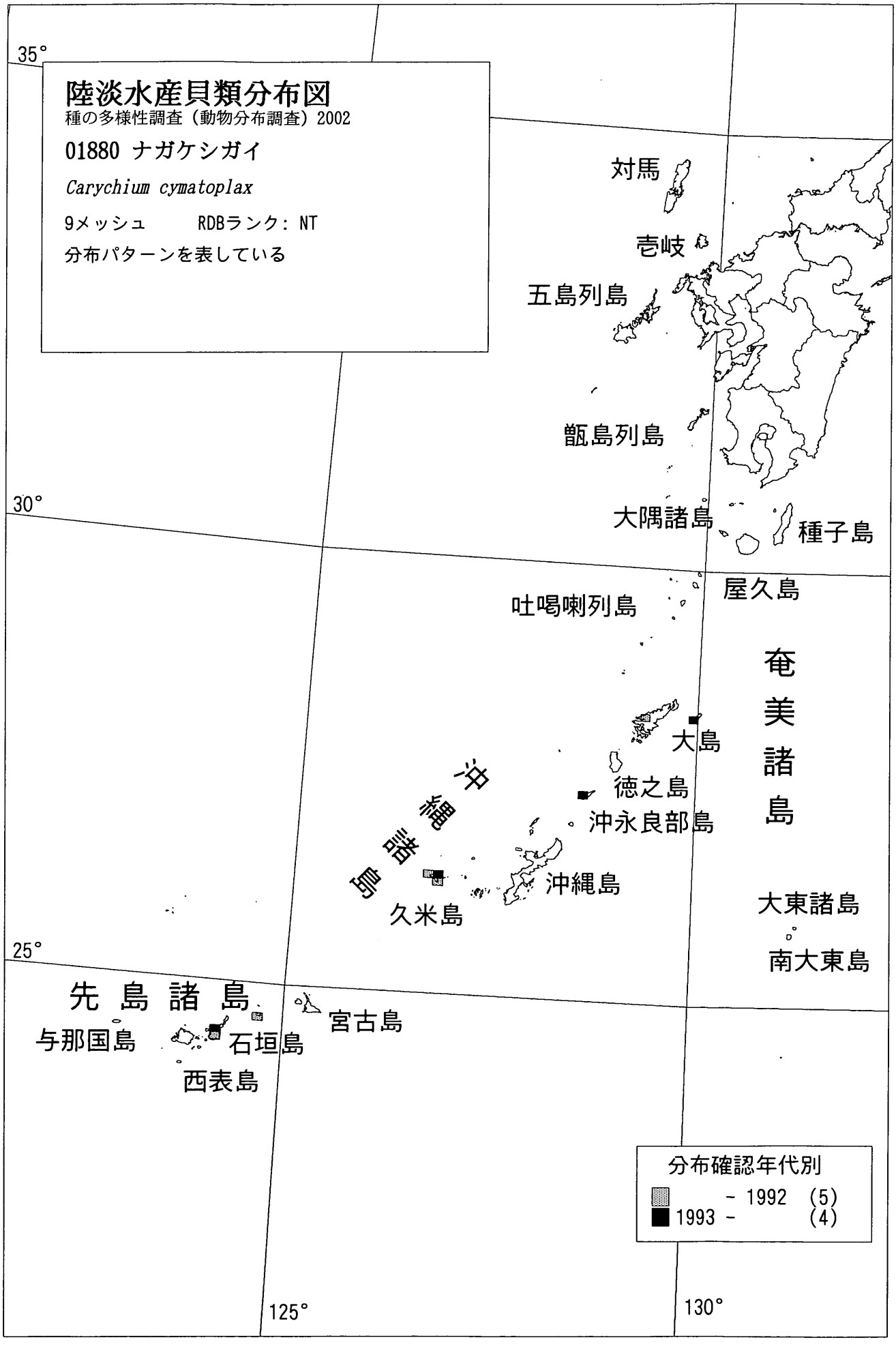
陸淡水産貝類分布図
種の多様性調査（動物分布調査）2002
01880 ナガケシガイ
Carychium cymatoplax
9メッシュ　RDBランク：NT
分布パターンを表している
35°
30°
25°
125°
130°
対馬
壱岐
五島列島
甑島列島
大隅諸島
種子島
屋久島
吐噶喇列島
奄美諸島
大島
徳之島
沖永良部島
沖縄諸島
沖縄島
久米島
大東諸島
南大東島
先島諸島
宮古島
与那国島
石垣島
西表島
分布確認年代別
- 1992 (5)
1993 - (4)

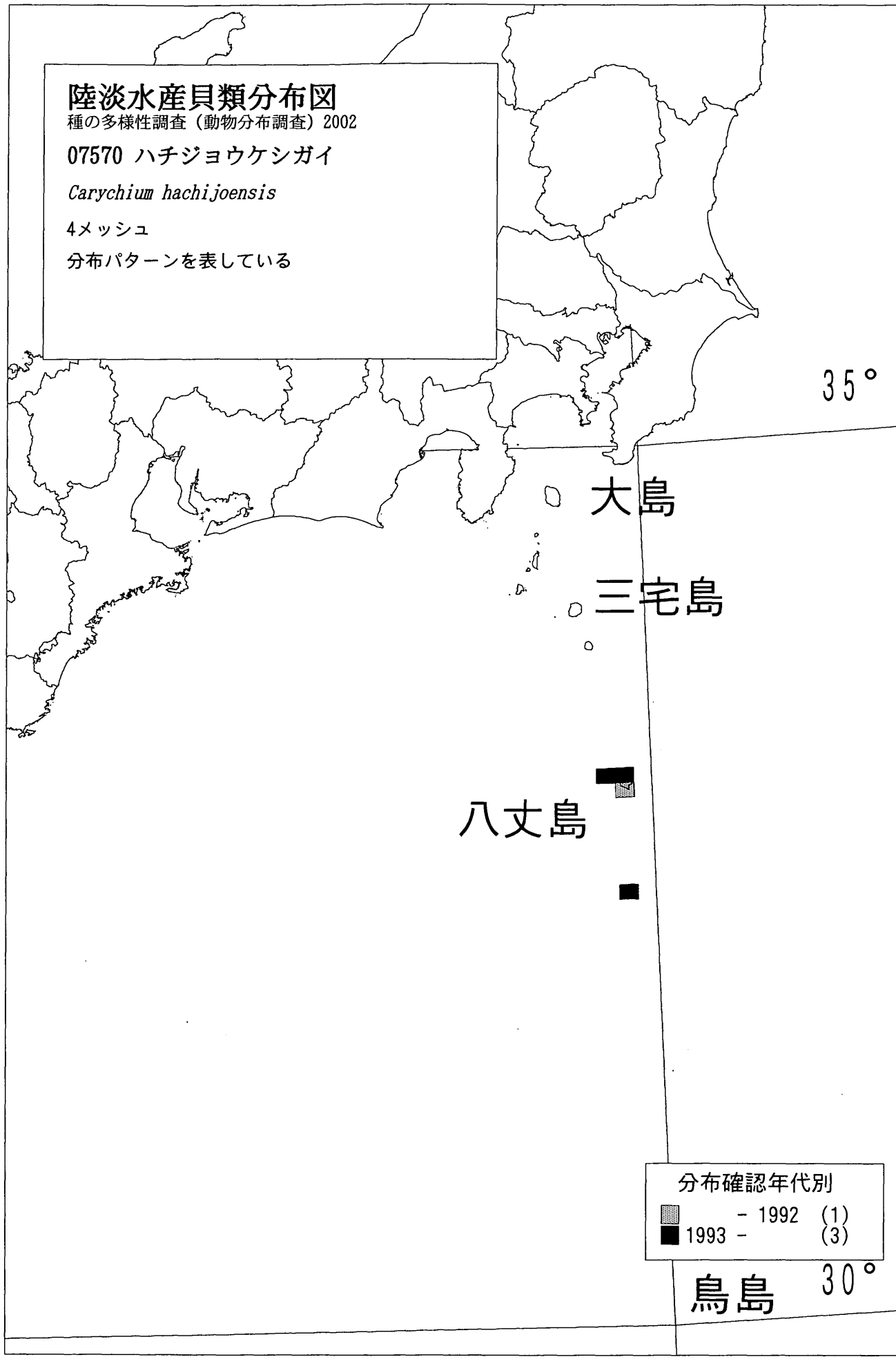
陸淡水産貝類分布図
種の多様性調査（動物分布調査）2002
07570 ハチジョウケシガイ
Carychium hachijoensis
4メッシュ
分布パターンを表している
35°
大島
三宅島
八丈島
分布確認年代別
- 1992 (1)
1993 - (3)
30°
鳥島

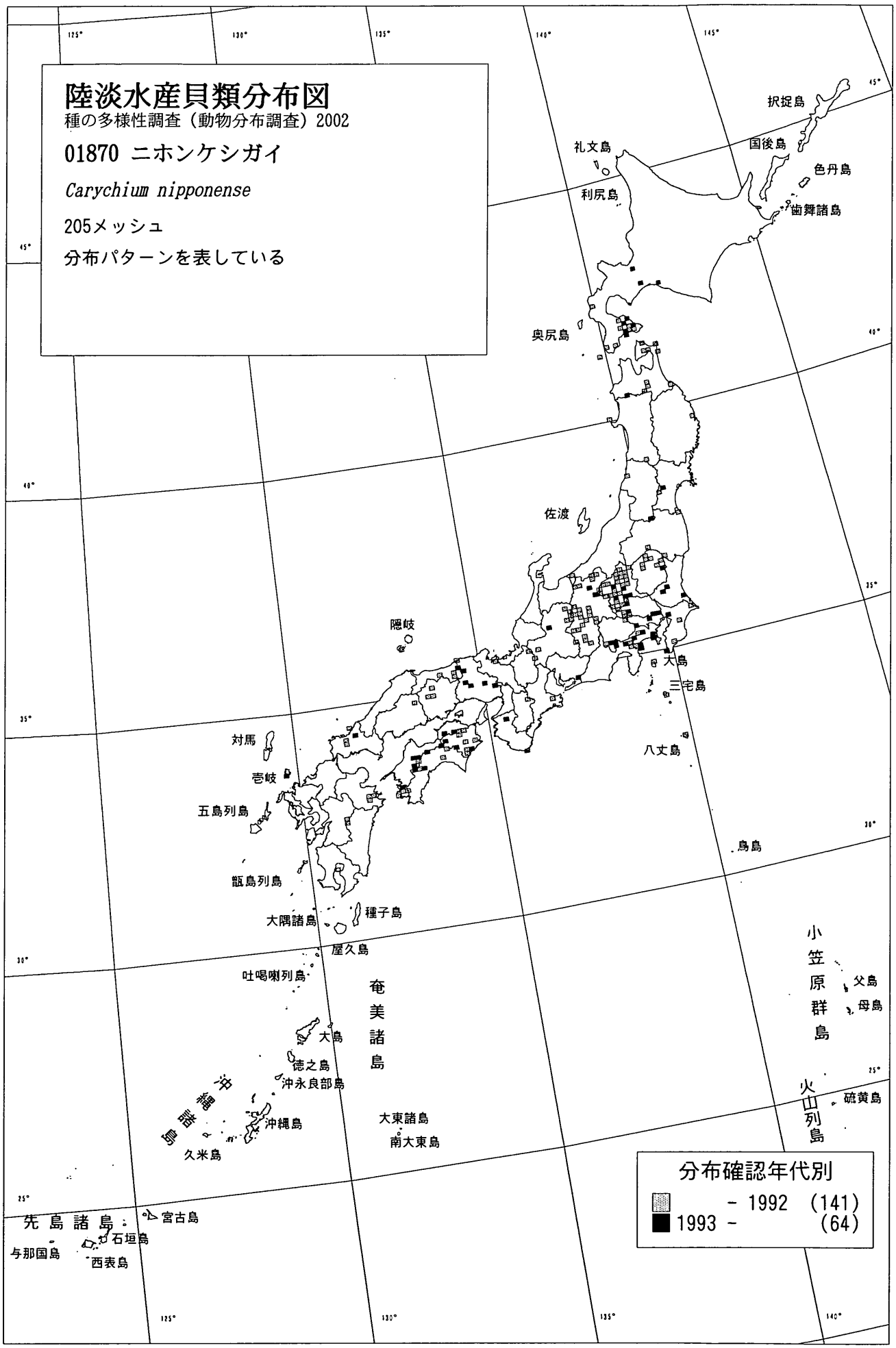
陸淡水産貝類分布図
種の多様性調査（動物分布調査）2002
01870 ニホンケシガイ
Carychium nipponense
205メッシュ
分布パターンを表している
択捉島
国後島
色丹島
歯舞諸島
礼文島
利尻島
奥尻島
佐渡
隠岐
大島
三宅島
八丈島
対馬
壱岐
五島列島
鳥島
甑島列島
大隅諸島
種子島
屋久島
吐噶喇列島
奄美諸島
大島
徳之島
沖永良部島
沖縄諸島
沖縄島
久米島
大東諸島
南大東島
小笠原群島
父島
母島
火山列島
硫黄島
先島諸島
宮古島
石垣島
与那国島
西表島
分布確認年代別
- 1992 (141)
1993 - (64)

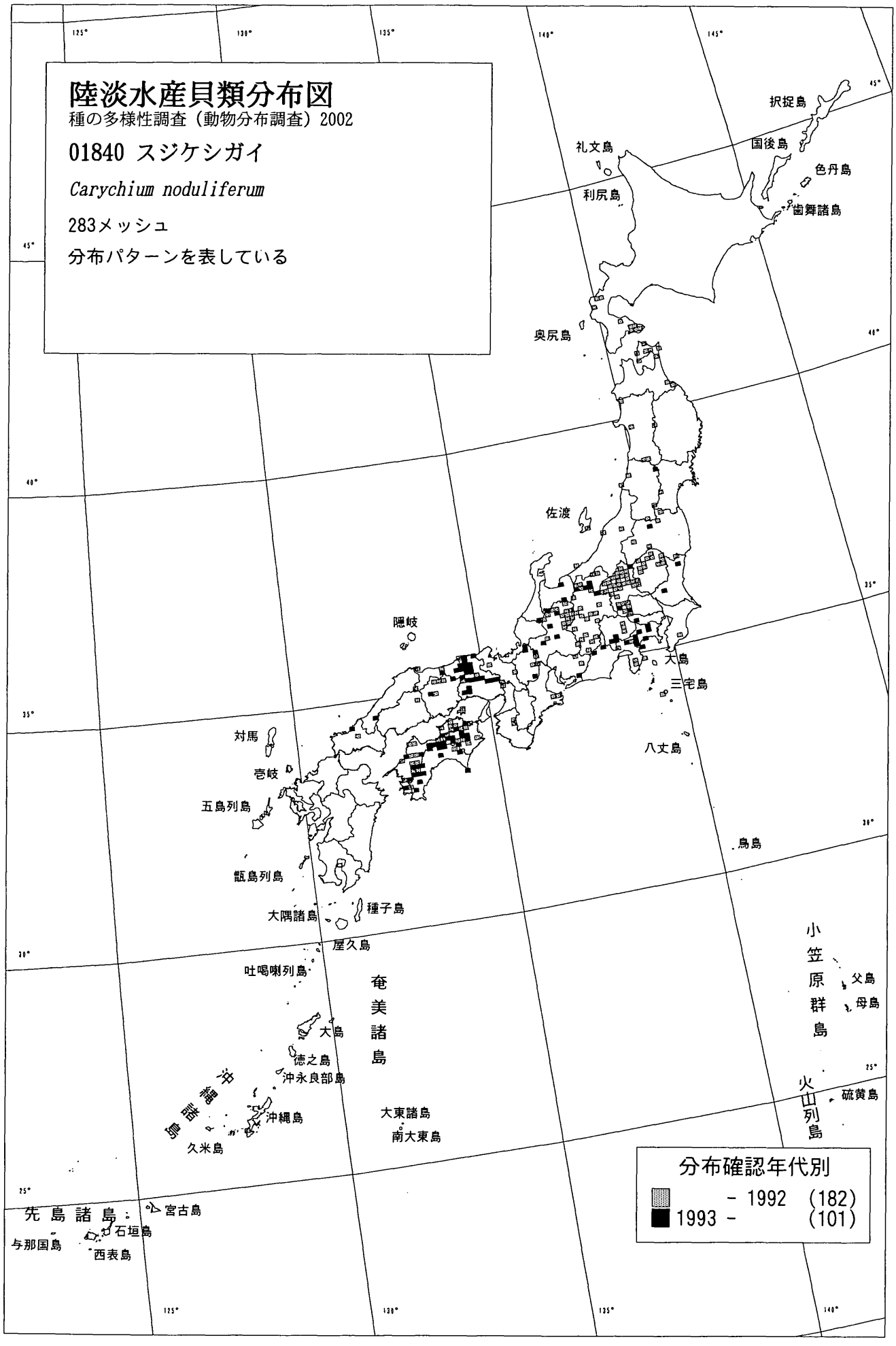
陸淡水産貝類分布図
種の多様性調査（動物分布調査）2002
01840 スジケシガイ
Carychium noduliferum
283メッシュ
分布パターンを表している
択捉島
国後島
色丹島
歯舞諸島
礼文島
利尻島
奥尻島
佐渡
隠岐
大島
三宅島
八丈島
鳥島
対馬
壱岐
五島列島
甑島列島
大隅諸島
種子島
屋久島
吐噶喇列島
奄美諸島
大島
徳之島
沖永良部島
沖縄諸島
沖縄島
久米島
大東諸島
南大東島
小笠原群島
父島
母島
火山列島
硫黄島
先島諸島
宮古島
石垣島
与那国島
西表島
分布確認年代別
- 1992 (182)
1993 - (101)

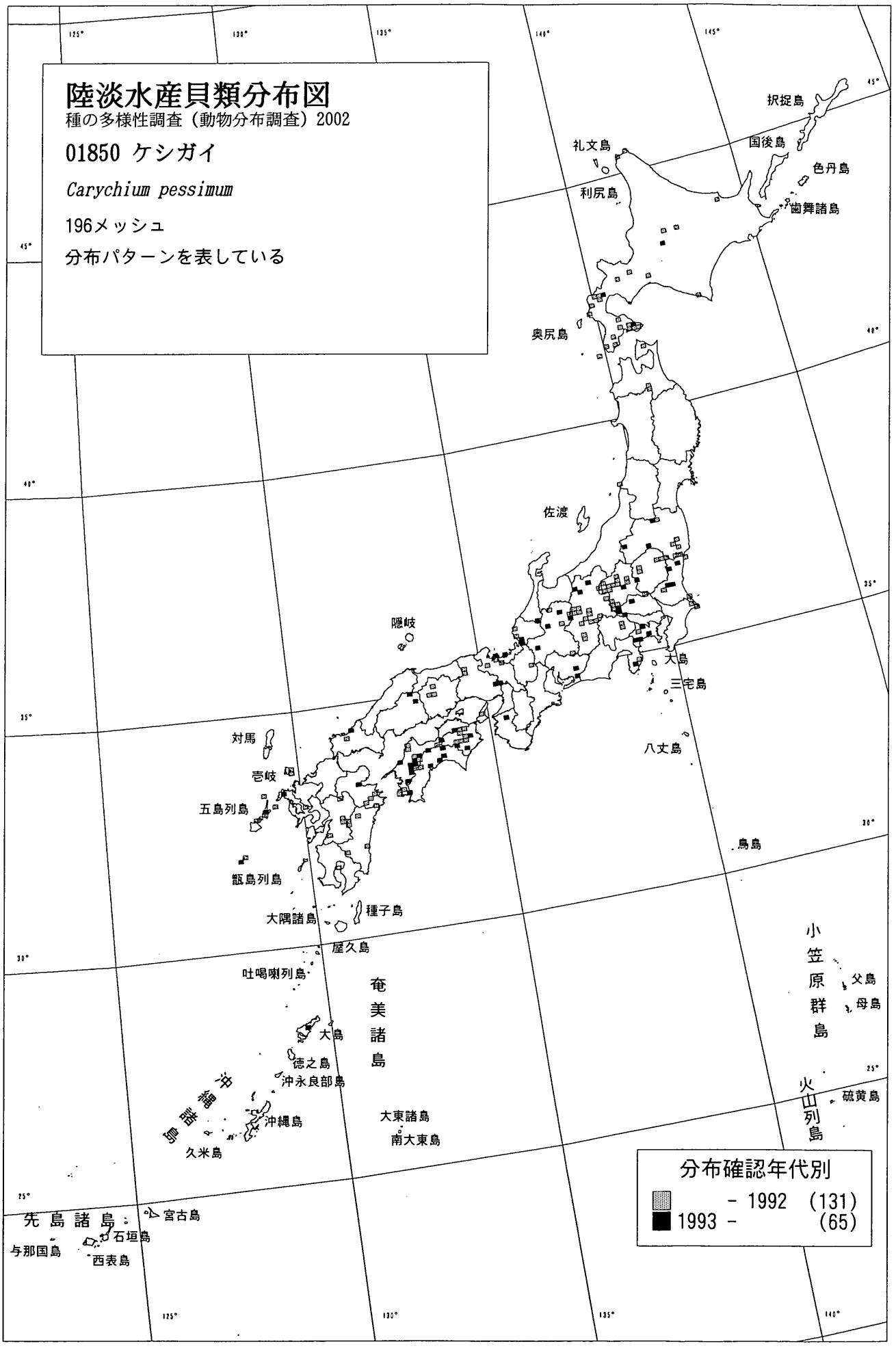
陸淡水産貝類分布図
種の多様性調査（動物分布調査）2002
01850 ケシガイ
Carychium pessimum
196メッシュ
分布パターンを表している
択捉島
国後島
色丹島
歯舞諸島
礼文島
利尻島
奥尻島
佐渡
隠岐
大島
三宅島
八丈島
鳥島
対馬
壱岐
五島列島
甑島列島
種子島
大隅諸島
屋久島
吐噶喇列島
奄美諸島
大島
徳之島
沖永良部島
沖縄諸島
沖縄島
久米島
大東諸島
南大東島
小笠原群島
父島
母島
火山列島
硫黄島
先島諸島
宮古島
石垣島
与那国島
西表島
分布確認年代別
- 1992 (131)
1993 - (65)

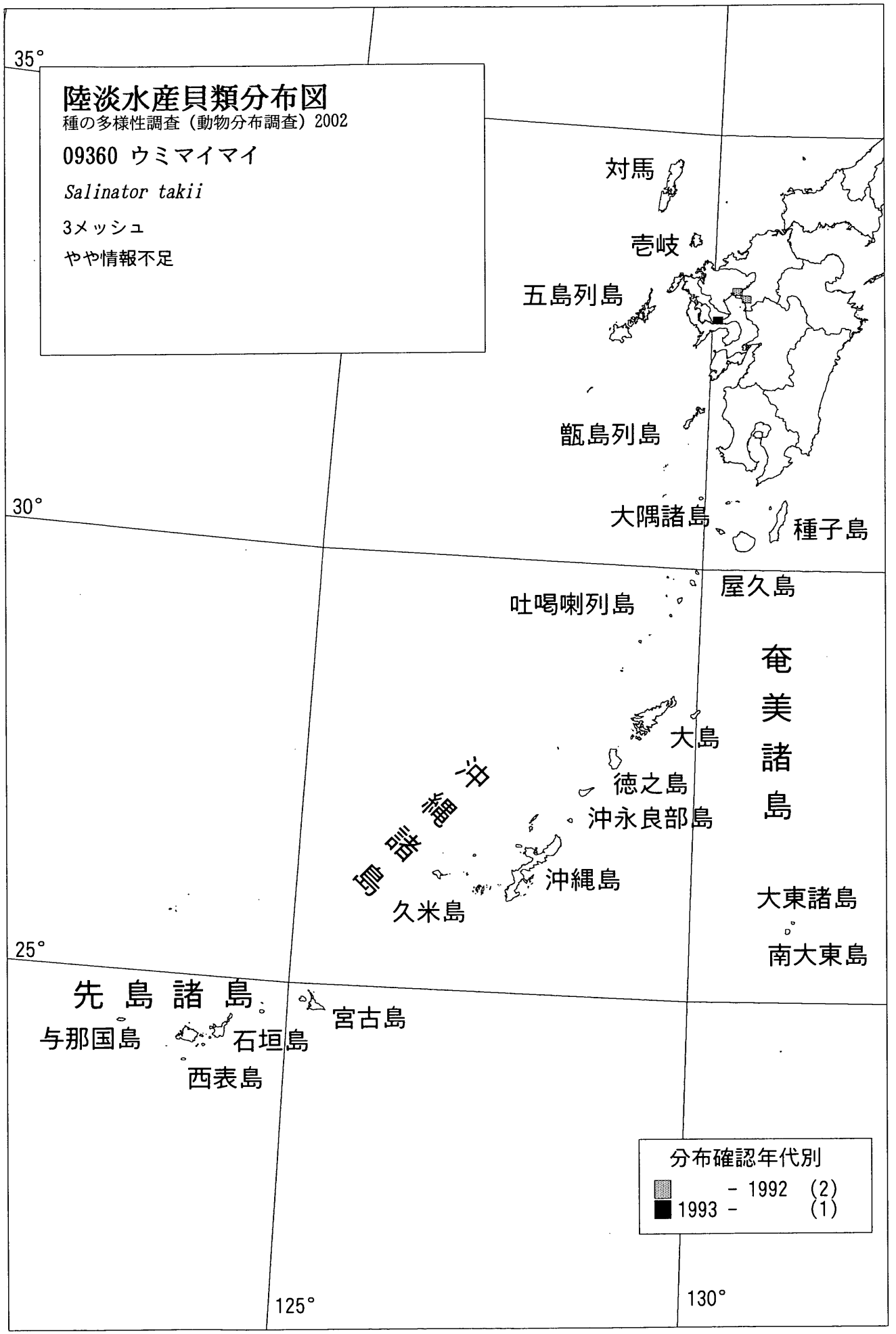
陸淡水産貝類分布図
種の多様性調査（動物分布調査）2002
09360 ウミマイマイ
Salinator takii
3メッシュ
やや情報不足
35°
30°
25°
125°
130°
対馬
壱岐
五島列島
甑島列島
大隅諸島
種子島
屋久島
吐噶喇列島
奄美諸島
大島
徳之島
沖永良部島
沖縄諸島
沖縄島
久米島
大東諸島
南大東島
先島諸島
宮古島
与那国島
石垣島
西表島
分布確認年代別
- 1992 (2)
1993 - (1)

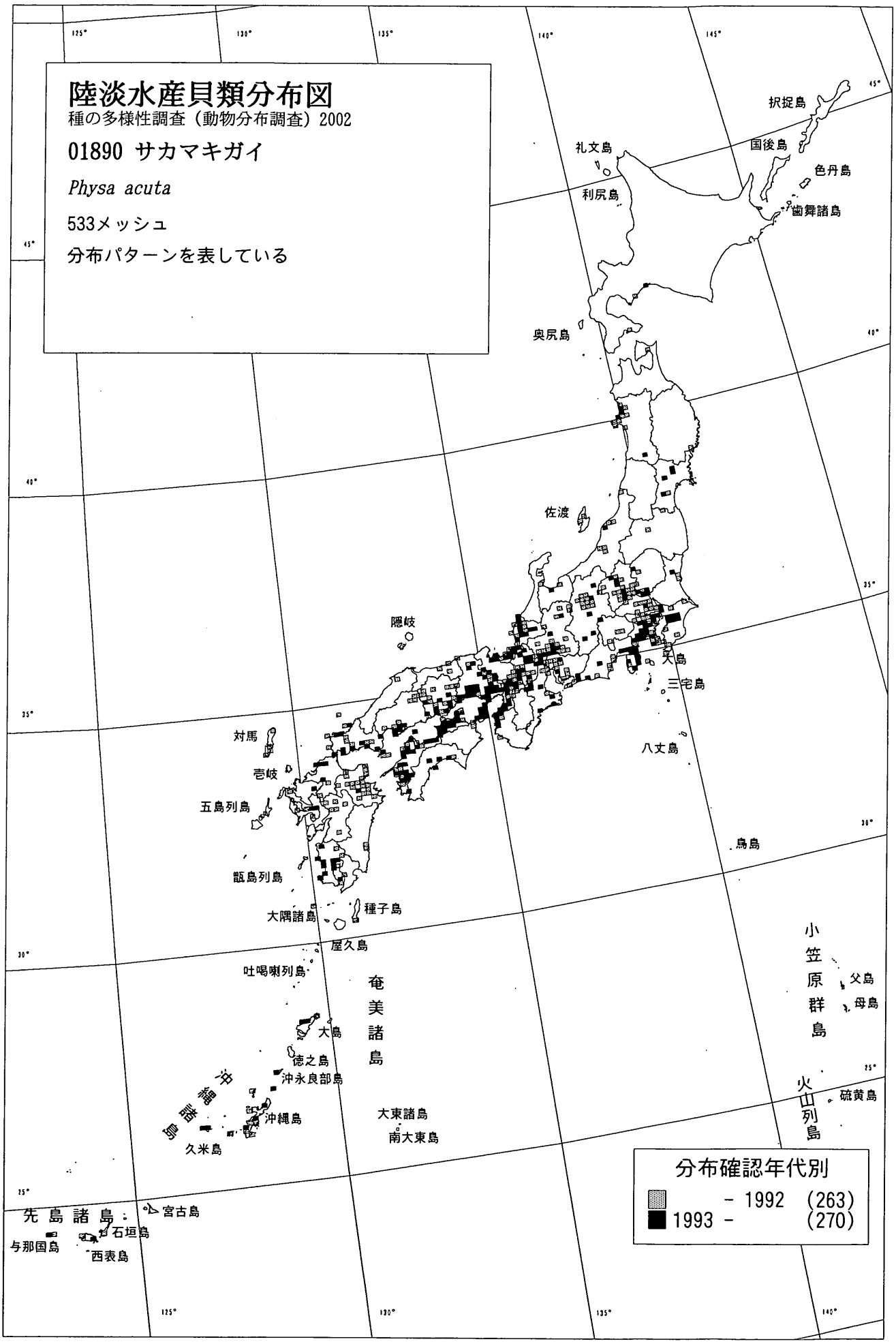
陸淡水産貝類分布図
種の多様性調査（動物分布調査）2002
01890 サカマキガイ
Physa acuta
533メッシュ
分布パターンを表している
択捉島
国後島
色丹島
歯舞諸島
礼文島
利尻島
奥尻島
佐渡
隠岐
大島
三宅島
八丈島
対馬
壱岐
五島列島
甑島列島
大隅諸島
種子島
屋久島
吐噶喇列島
奄美諸島
大島
徳之島
沖永良部島
沖縄諸島
沖縄島
久米島
大東諸島
南大東島
小笠原群島
父島
母島
火山列島
硫黄島
先島諸島
宮古島
石垣島
与那国島
西表島
分布確認年代別
- 1992 (263)
1993 - (270)

陸淡水産貝類分布図
種の多様性調査（動物分布調査）2002
01900 ヒメモノアラガイ
Austropeplea ollula
480メッシュ
分布パターンを表している
択捉島
国後島
色丹島
歯舞諸島
礼文島
利尻島
奥尻島
佐渡
隠岐
大島
三宅島
八丈島
対馬
壱岐
五島列島
甑島列島
大隅諸島
種子島
屋久島
鳥島
吐噶喇列島
奄美諸島
大島
徳之島
沖永良部島
沖縄諸島
沖縄島
久米島
大東諸島
南大東島
小笠原群島
父島
母島
火山列島
硫黄島
先島諸島
宮古島
石垣島
与那国島
西表島
分布確認年代別
- 1992 (249)
1993 - (231)

陸淡水産貝類分布図

種の多様性調査（動物分布調査）2002

01910 コシダカヒメモノアラガイ

Fossaria truncatula

98メッシュ　　RDBランク：DD

分布パターンを表している

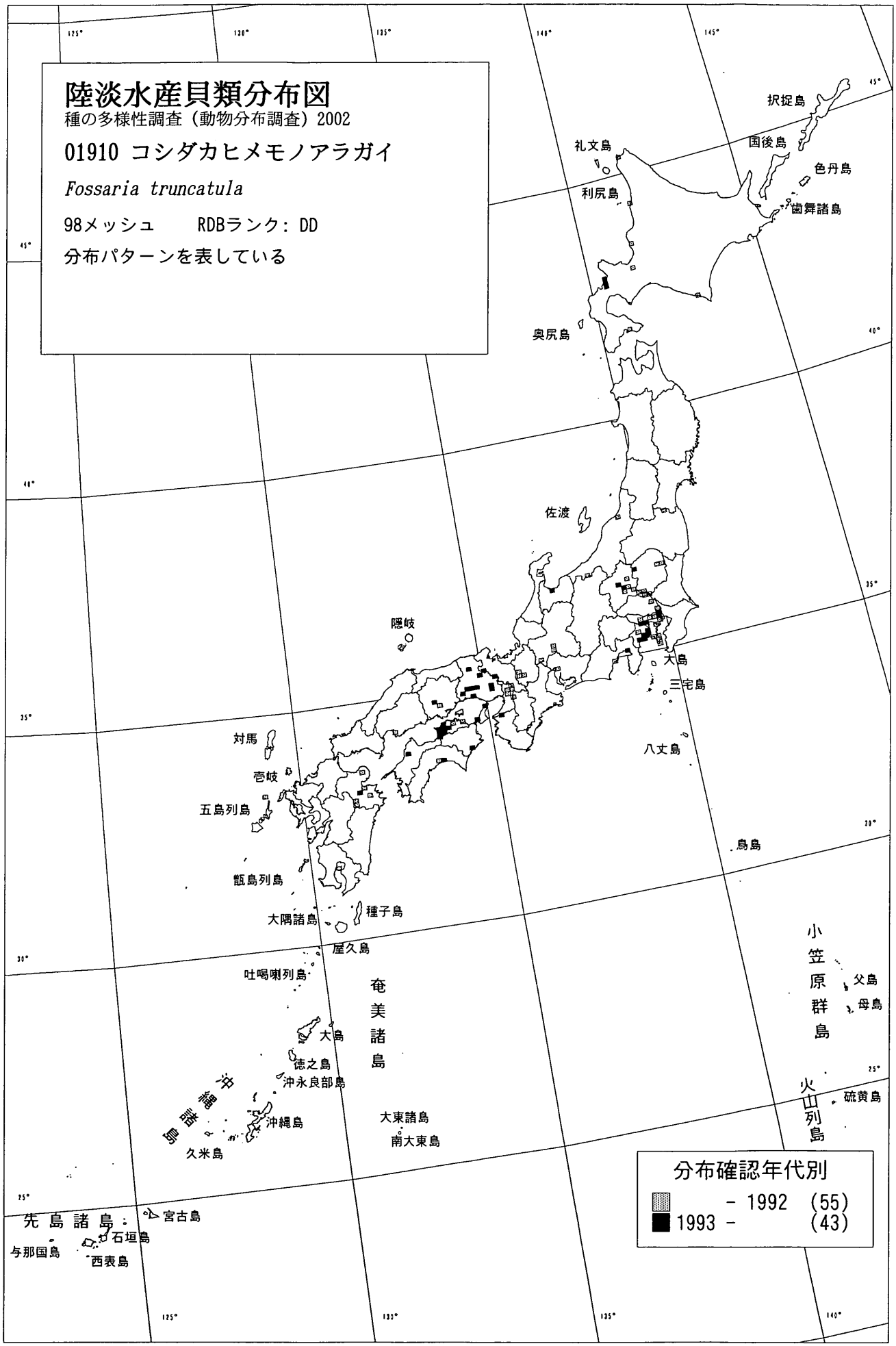

陸淡水産貝類分布図
種の多様性調査（動物分布調査）2002
08790 ハブタエモノアラガイ
Psudosuecinea sp.
30メッシュ
やや情報不足
択捉島
国後島
色丹島
歯舞諸島
礼文島
利尻島
奥尻島
佐渡
隠岐
大島
三宅島
八丈島
鳥島
対馬
壱岐
五島列島
甑島列島
大隅諸島
種子島
屋久島
吐噶喇列島
奄美諸島
大島
徳之島
沖永良部島
沖縄諸島
沖縄島
久米島
大東諸島
南大東島
小笠原群島
父島
母島
火山列島
硫黄島
先島諸島
宮古島
石垣島
与那国島
西表島
分布確認年代別
- 1992 (19)
1993 - (11)

陸淡水産貝類分布図
種の多様性調査（動物分布調査）2002
09370 イグチモノアラガイ
Radix auricularia
425メッシュ
分布パターンを表している
種レベルの分布情報、及び3亜種の分布情報を含む。
択捉島
国後島
色丹島
歯舞諸島
礼文島
利尻島
奥尻島
佐渡
隠岐
大島
三宅島
八丈島
鳥島
対馬
壱岐
五島列島
甑島列島
大隅諸島
種子島
屋久島
吐噶喇列島
奄美諸島
大島
徳之島
沖永良部島
沖縄諸島
沖縄島
久米島
大東諸島
南大東島
小笠原群島
父島
母島
火山列島
硫黄島
先島諸島
宮古島
石垣島
与那国島
西表島
分布確認年代別
- 1992 (248)
1993 - (177)

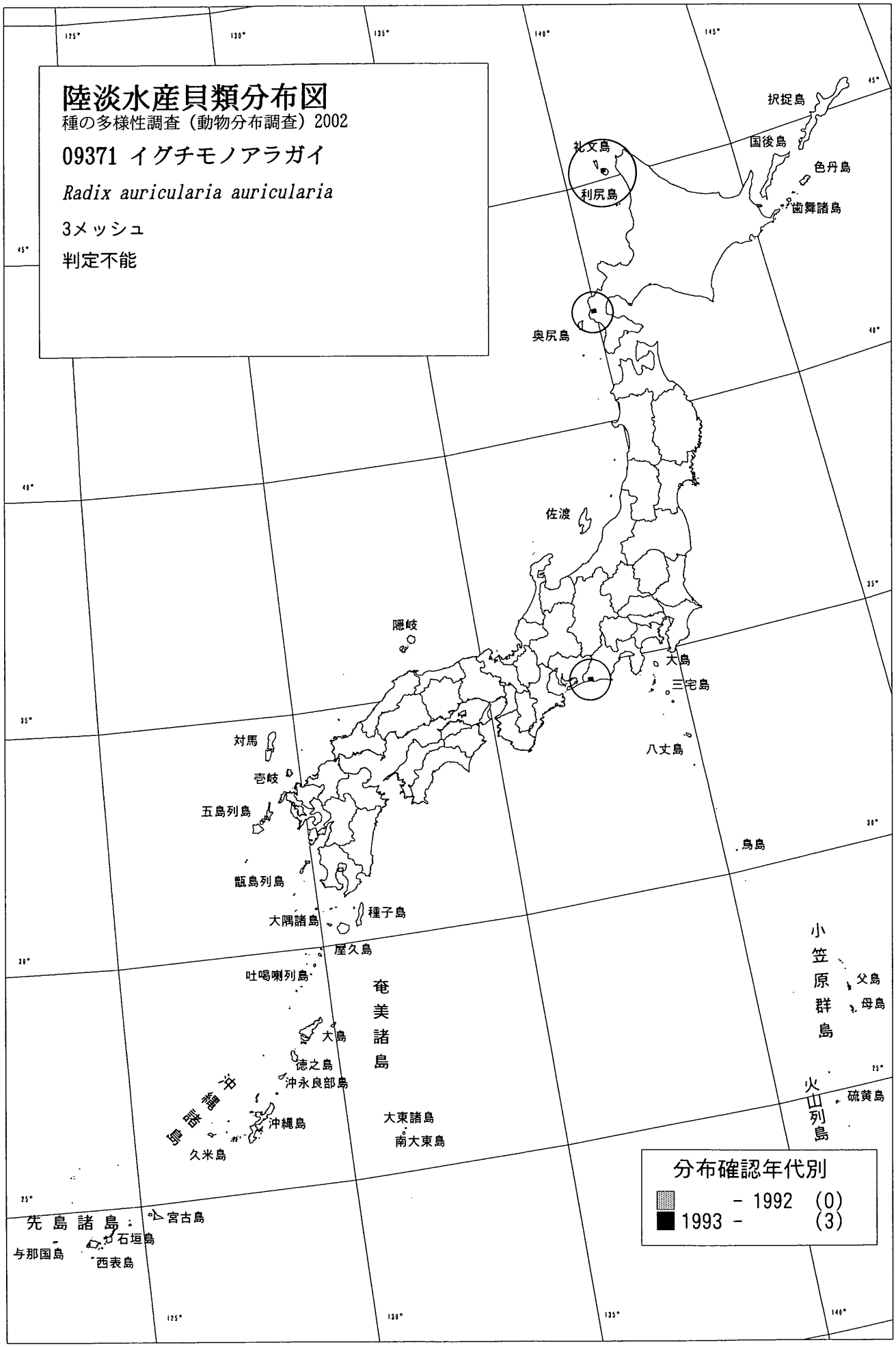
陸淡水産貝類分布図
種の多様性調査（動物分布調査）2002
09371 イグチモノアラガイ
Radix auricularia auricularia
3メッシュ
判定不能
択捉島
国後島
色丹島
歯舞諸島
礼文島
利尻島
奥尻島
佐渡
隠岐
大島
三宅島
八丈島
鳥島
対馬
壱岐
五島列島
甑島列島
大隅諸島
種子島
屋久島
吐噶喇列島
奄美諸島
大島
徳之島
沖永良部島
沖縄諸島
沖縄島
久米島
大東諸島
南大東島
小笠原群島
父島
母島
火山列島
硫黄島
先島諸島
宮古島
石垣島
与那国島
西表島
分布確認年代別
- 1992 (0)
1993 - (3)

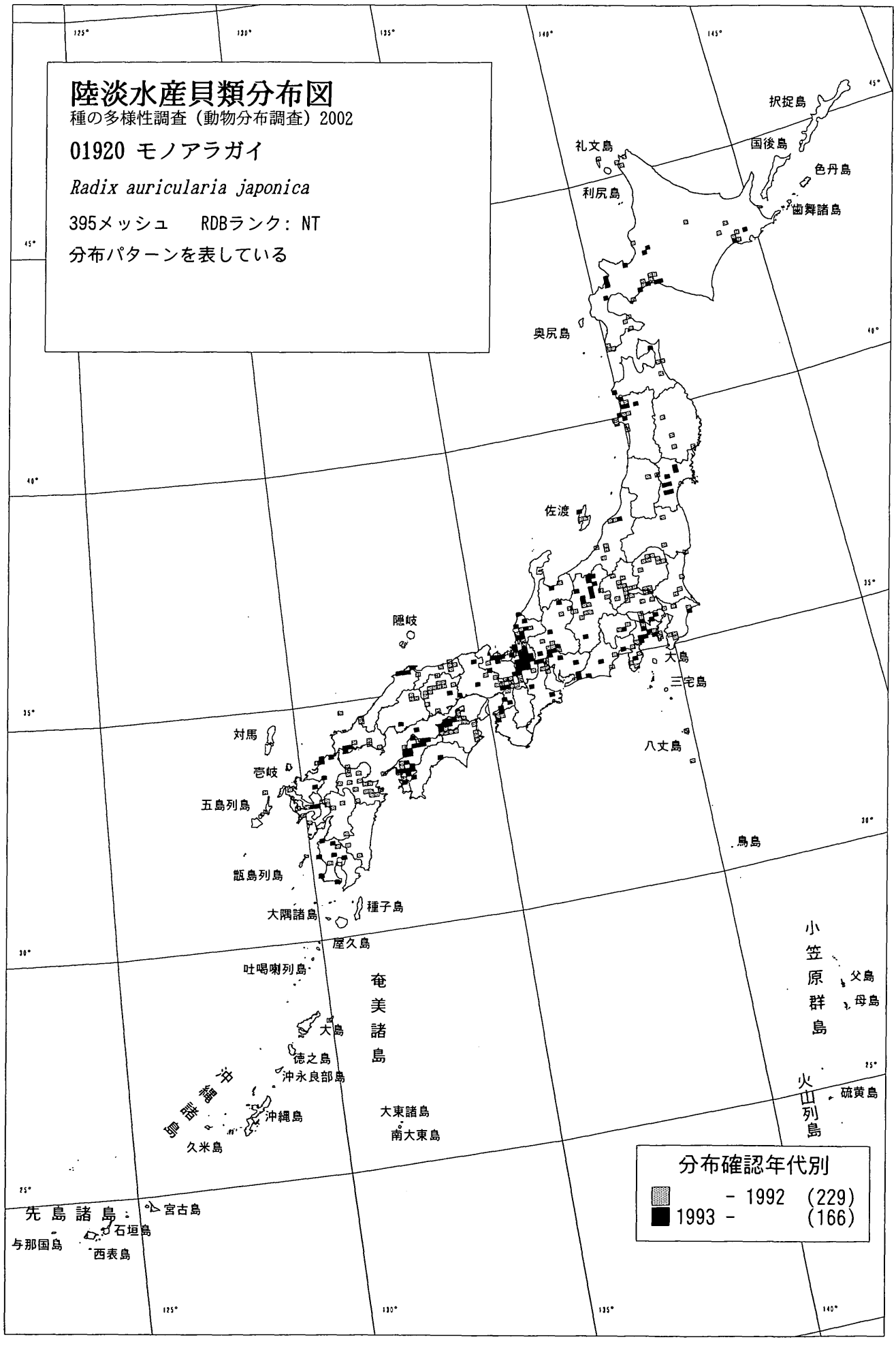
陸淡水産貝類分布図
種の多様性調査（動物分布調査）2002
01920 モノアラガイ
Radix auricularia japonica
395メッシュ　RDBランク：NT
分布パターンを表している
択捉島
国後島
色丹島
歯舞諸島
礼文島
利尻島
奥尻島
佐渡
隠岐
大島
三宅島
八丈島
鳥島
対馬
壱岐
五島列島
甑島列島
大隅諸島
種子島
屋久島
吐噶喇列島
奄美諸島
大島
徳之島
沖永良部島
沖縄諸島
沖縄島
久米島
大東諸島
南大東島
小笠原群島
父島
母島
火山列島
硫黄島
先島諸島：
宮古島
石垣島
与那国島
西表島
分布確認年代別
- 1992 (229)
1993 - (166)

陸淡水産貝類分布図
種の多様性調査（動物分布調査）2002
01940 タイワンモノアラガイ
Radix auricularia swinhoei
29メッシュ
分布パターンを表している
択捉島
国後島
色丹島
歯舞諸島
礼文島
利尻島
奥尻島
佐渡
隠岐
大島
三宅島
八丈島
対馬
壱岐
五島列島
甑島列島
鳥島
大隅諸島
種子島
屋久島
吐噶喇列島
奄美諸島
大島
徳之島
沖永良部島
沖縄諸島
沖縄島
久米島
大東諸島
南大東島
小笠原群島
父島
母島
火山列島
硫黄島
先島諸島
宮古島
石垣島
与那国島
西表島
分布確認年代別
- 1992 (19)
1993 - (10)

陸淡水産貝類分布図
種の多様性調査（動物分布調査）2002
01950 ハマダモノアラガイ
Radix hamadai
2メッシュ　RDBランク：CR+EN
分布パターンを表している
近年の報告が無く、絶滅した可能性が高い。
35°
30°
25°
125°
130°
対馬
壱岐
五島列島
甑島列島
大隅諸島
種子島
屋久島
吐噶喇列島
奄美諸島
大島
徳之島
沖永良部島
沖縄諸島
沖縄島
久米島
大東諸島
南大東島
先島諸島
宮古島
与那国島
石垣島
西表島
分布確認年代別
- 1992 (2)
1993 - (0)

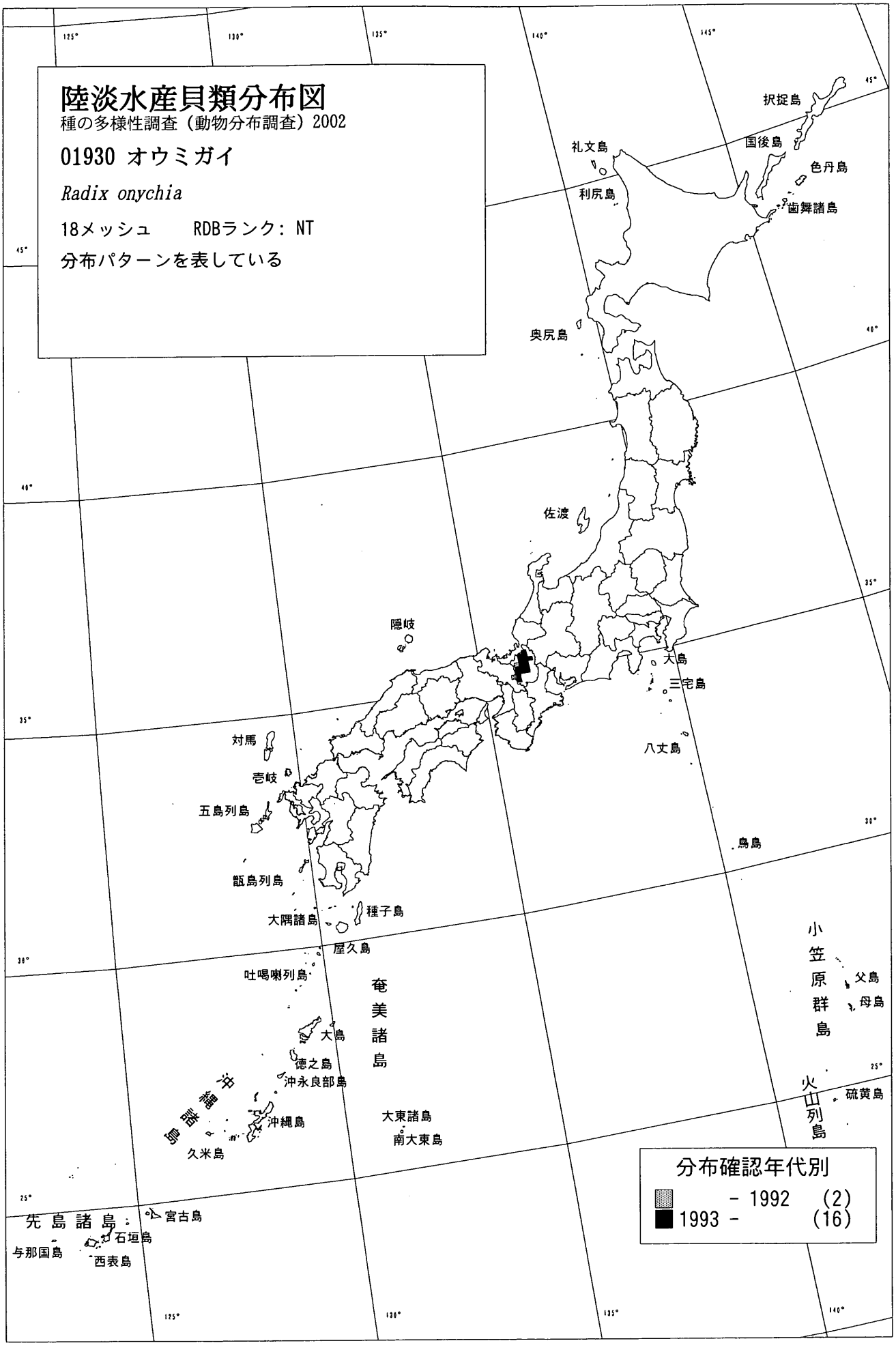
陸淡水産貝類分布図
種の多様性調査（動物分布調査）2002
01930 オウミガイ
Radix onychia
18メッシュ　RDBランク：NT
分布パターンを表している
択捉島
国後島
色丹島
歯舞諸島
礼文島
利尻島
奥尻島
佐渡
隠岐
大島
三宅島
八丈島
鳥島
対馬
壱岐
五島列島
甑島列島
大隅諸島
種子島
屋久島
吐噶喇列島
奄美諸島
大島
徳之島
沖永良部島
沖縄島
大東諸島
南大東島
久米島
小笠原群島
父島
母島
火山列島
硫黄島
先島諸島
宮古島
石垣島
与那国島
西表島
分布確認年代別
- 1992 (2)
1993 - (16)

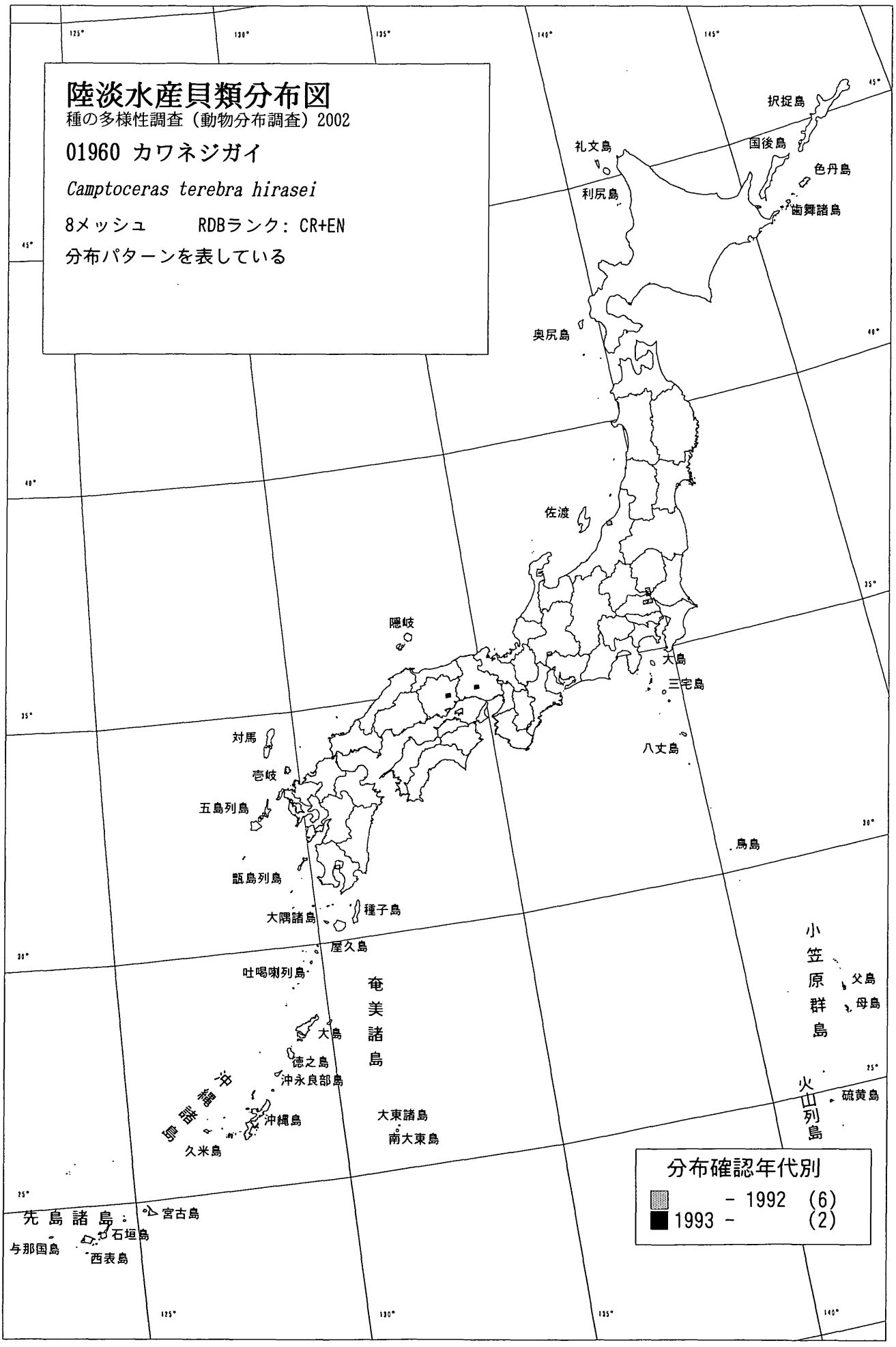
陸淡水産貝類分布図
種の多様性調査（動物分布調査）2002
01960 カワネジガイ
Camptoceras terebra hirasei
8メッシュ　RDBランク：CR+EN
分布パターンを表している
択捉島
国後島
色丹島
歯舞諸島
礼文島
利尻島
奥尻島
佐渡
隠岐
大島
三宅島
八丈島
鳥島
対馬
壱岐
五島列島
甑島列島
大隅諸島
種子島
屋久島
吐噶喇列島
奄美諸島
大島
徳之島
沖永良部島
沖縄諸島
沖縄島
久米島
大東諸島
南大東島
小笠原群島
父島
母島
火山列島
硫黄島
先島諸島
宮古島
石垣島
与那国島
西表島
分布確認年代別
- 1992 (6)
1993 - (2)

陸淡水産貝類分布図
種の多様性調査（動物分布調査）2002
02030 カドヒラマキガイ
Choanomphalodes perstriatulus
16メッシュ　RDBランク：NT
分布パターンを表している
択捉島
国後島
色丹島
歯舞諸島
礼文島
利尻島
奥尻島
佐渡
隠岐
大島
三宅島
八丈島
鳥島
対馬
壱岐
五島列島
甑島列島
大隅諸島
種子島
屋久島
吐噶喇列島
奄美諸島
大島
徳之島
沖永良部島
沖縄諸島
沖縄島
久米島
大東諸島
南大東島
小笠原群島
父島
母島
火山列島
硫黄島
先島諸島
宮古島
石垣島
与那国島
西表島
分布確認年代別
- 1992 (1)
1993 - (15)

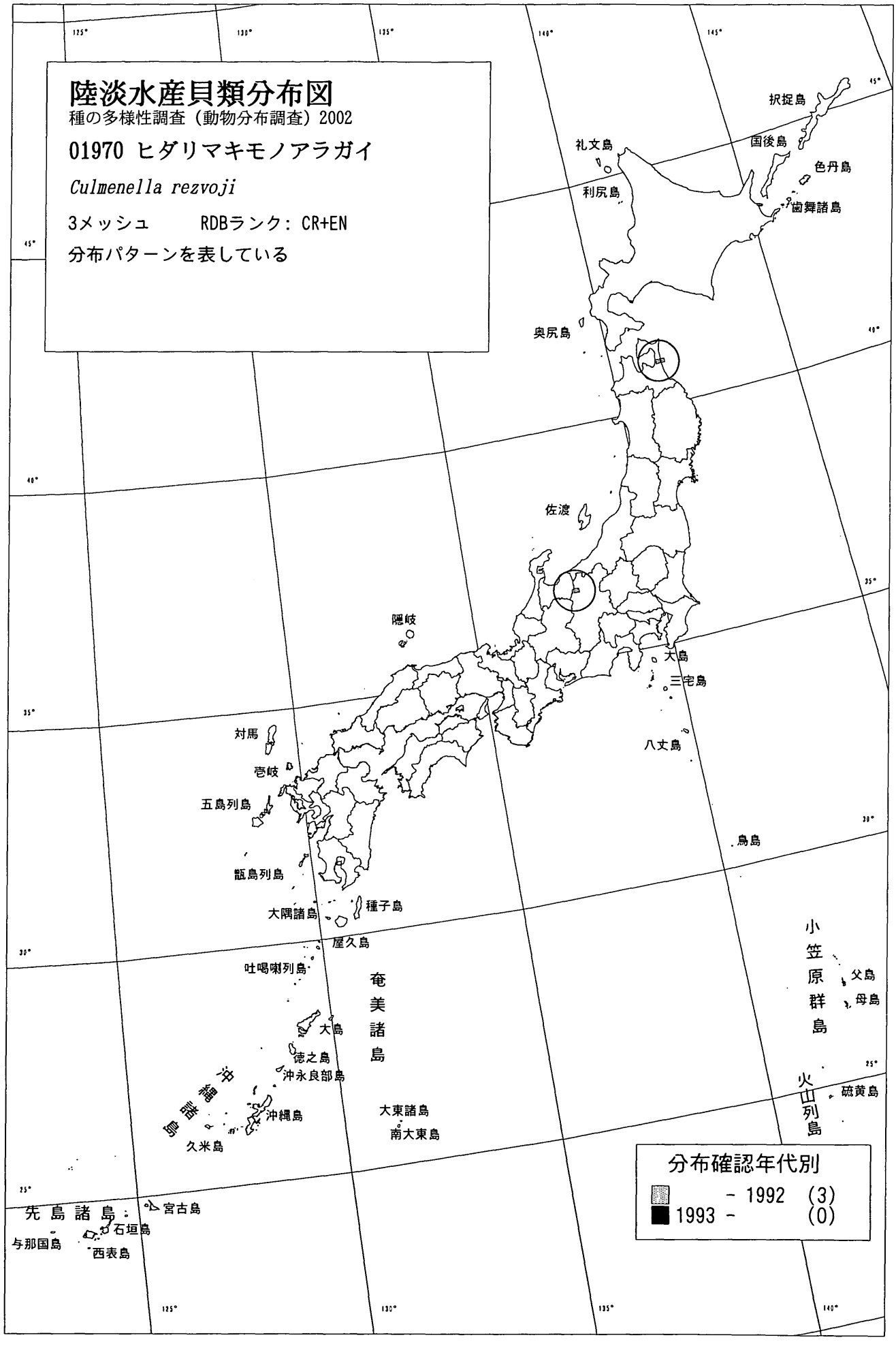
陸淡水産貝類分布図
種の多様性調査（動物分布調査）2002
01970 ヒダリマキモノアラガイ
Culmenella rezvoji
3メッシュ　RDBランク：CR+EN
分布パターンを表している
択捉島
国後島
色丹島
歯舞諸島
礼文島
利尻島
奥尻島
佐渡
隠岐
大島
三宅島
八丈島
鳥島
対馬
壱岐
五島列島
甑島列島
大隅諸島
種子島
屋久島
吐噶喇列島
奄美諸島
大島
徳之島
沖永良部島
沖縄島
久米島
大東諸島
南大東島
小笠原群島
父島
母島
火山列島
硫黄島
先島諸島
宮古島
石垣島
与那国島
西表島
分布確認年代別
- 1992 (3)
1993 - (0)

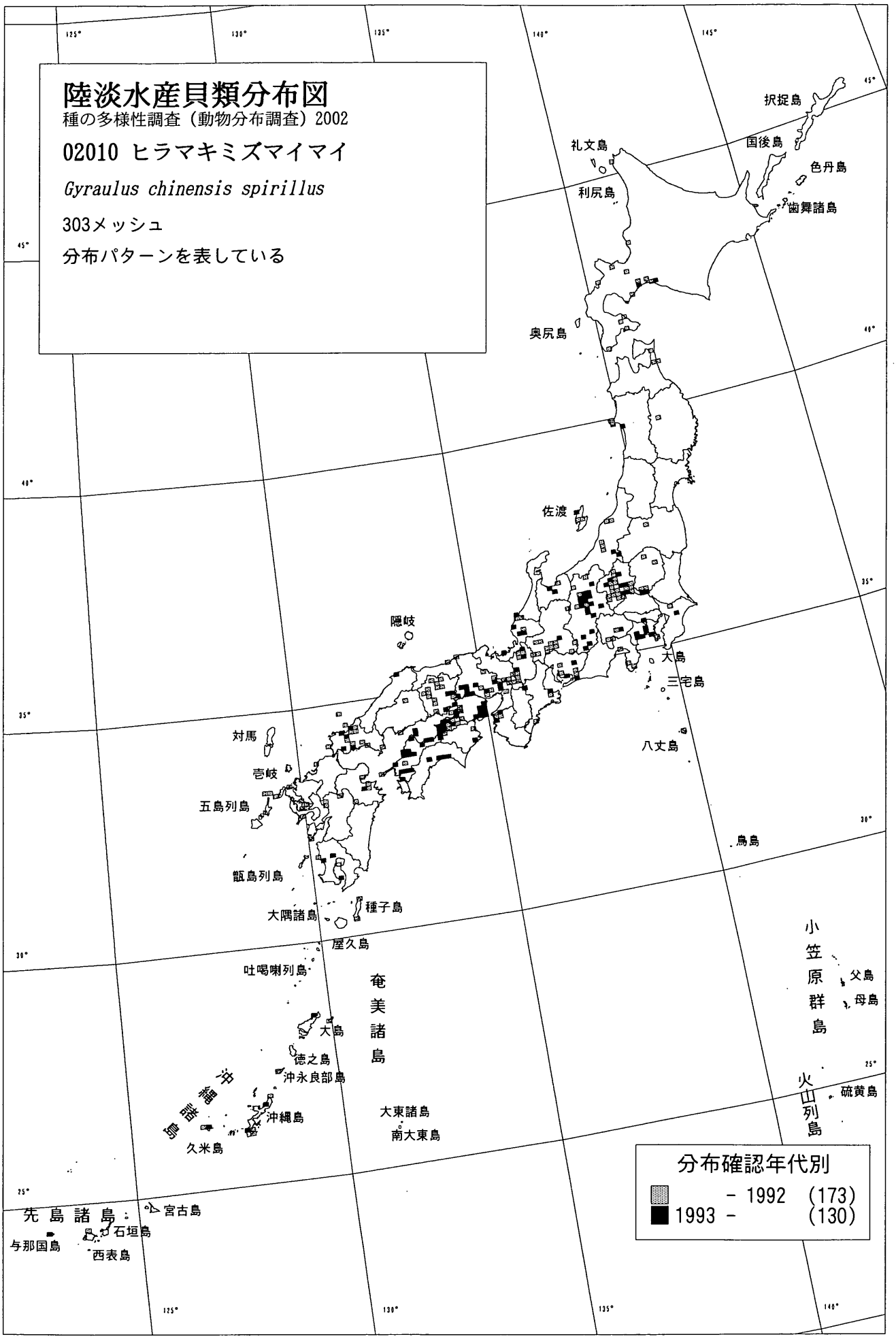
陸淡水産貝類分布図
種の多様性調査（動物分布調査）2002
02010 ヒラマキミズマイマイ
Gyraulus chinensis spirillus
303メッシュ
分布パターンを表している
択捉島
国後島
色丹島
歯舞諸島
礼文島
利尻島
奥尻島
佐渡
隠岐
大島
三宅島
八丈島
対馬
壱岐
五島列島
甑島列島
大隅諸島
種子島
屋久島
吐噶喇列島
奄美諸島
大島
徳之島
沖永良部島
沖縄諸島
沖縄島
久米島
大東諸島
南大東島
先島諸島
宮古島
石垣島
与那国島
西表島
小笠原群島
父島
母島
火山列島
硫黄島
鳥島
分布確認年代別
- 1992 (173)
1993 - (130)

陸淡水産貝類分布図
種の多様性調査（動物分布調査）2002
02060 クロヒラマキガイ
Gyraulus gredleri
10メッシュ
分布パターンを表している
択捉島
国後島
色丹島
歯舞諸島
礼文島
利尻島
奥尻島
佐渡
隠岐
大島
三宅島
八丈島
鳥島
対馬
壱岐
五島列島
甑島列島
大隅諸島
種子島
屋久島
吐噶喇列島
奄美諸島
大島
徳之島
沖永良部島
沖縄島
久米島
大東諸島
南大東島
小笠原群島
父島
母島
火山列島
硫黄島
先島諸島
宮古島
石垣島
与那国島
西表島
分布確認年代別
- 1992 (2)
1993 - (8)

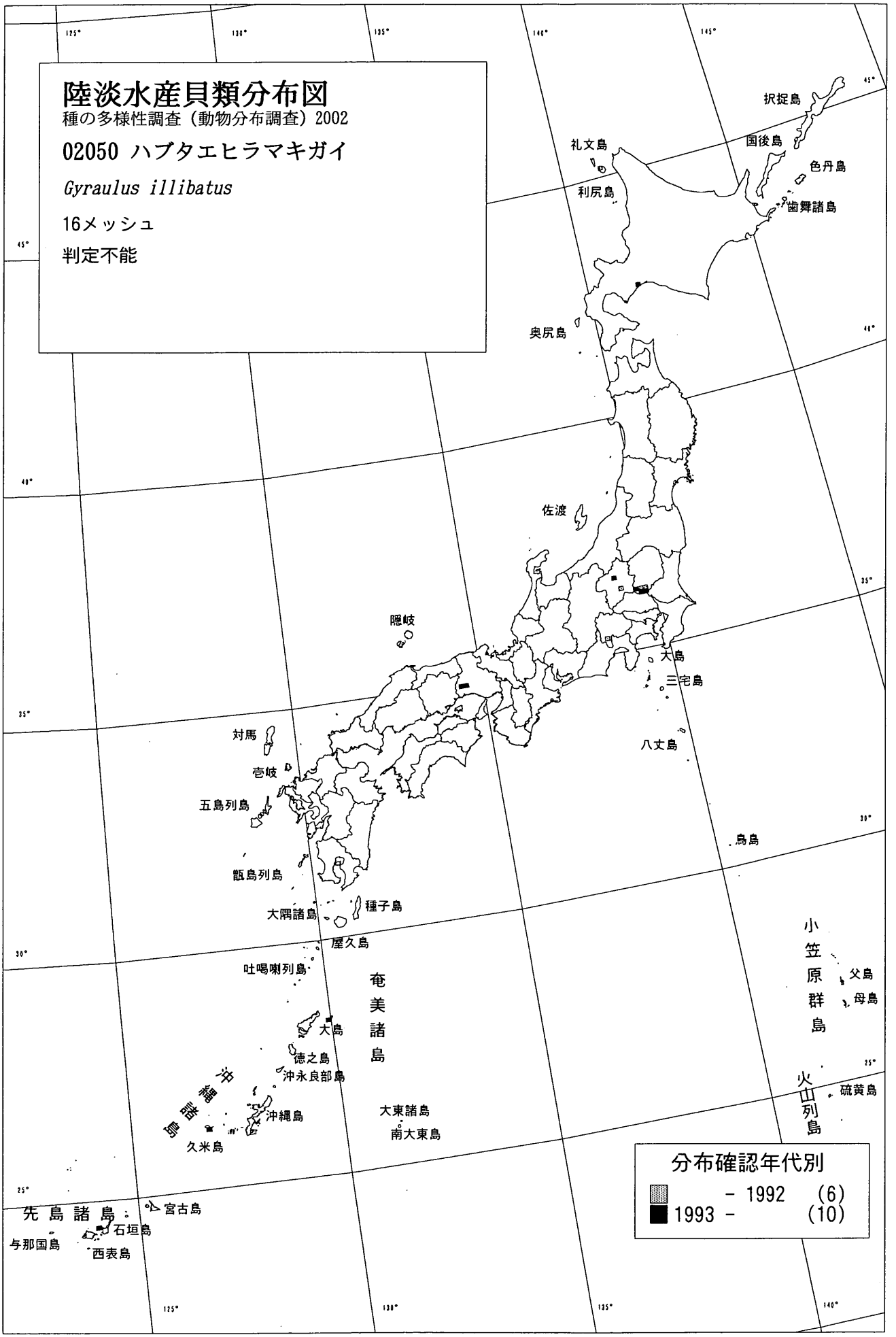
陸淡水産貝類分布図
種の多様性調査（動物分布調査）2002
02050 ハブタエヒラマキガイ
Gyraulus illibatus
16メッシュ
判定不能
択捉島
国後島
色丹島
歯舞諸島
礼文島
利尻島
奥尻島
佐渡
隠岐
大島
三宅島
八丈島
鳥島
対馬
壱岐
五島列島
甑島列島
大隅諸島
種子島
屋久島
吐噶喇列島
奄美諸島
大島
徳之島
沖永良部島
沖縄諸島
沖縄島
久米島
大東諸島
南大東島
小笠原群島
父島
母島
火山列島
硫黄島
先島諸島
宮古島
石垣島
与那国島
西表島
分布確認年代別
- 1992 (6)
1993 - (10)

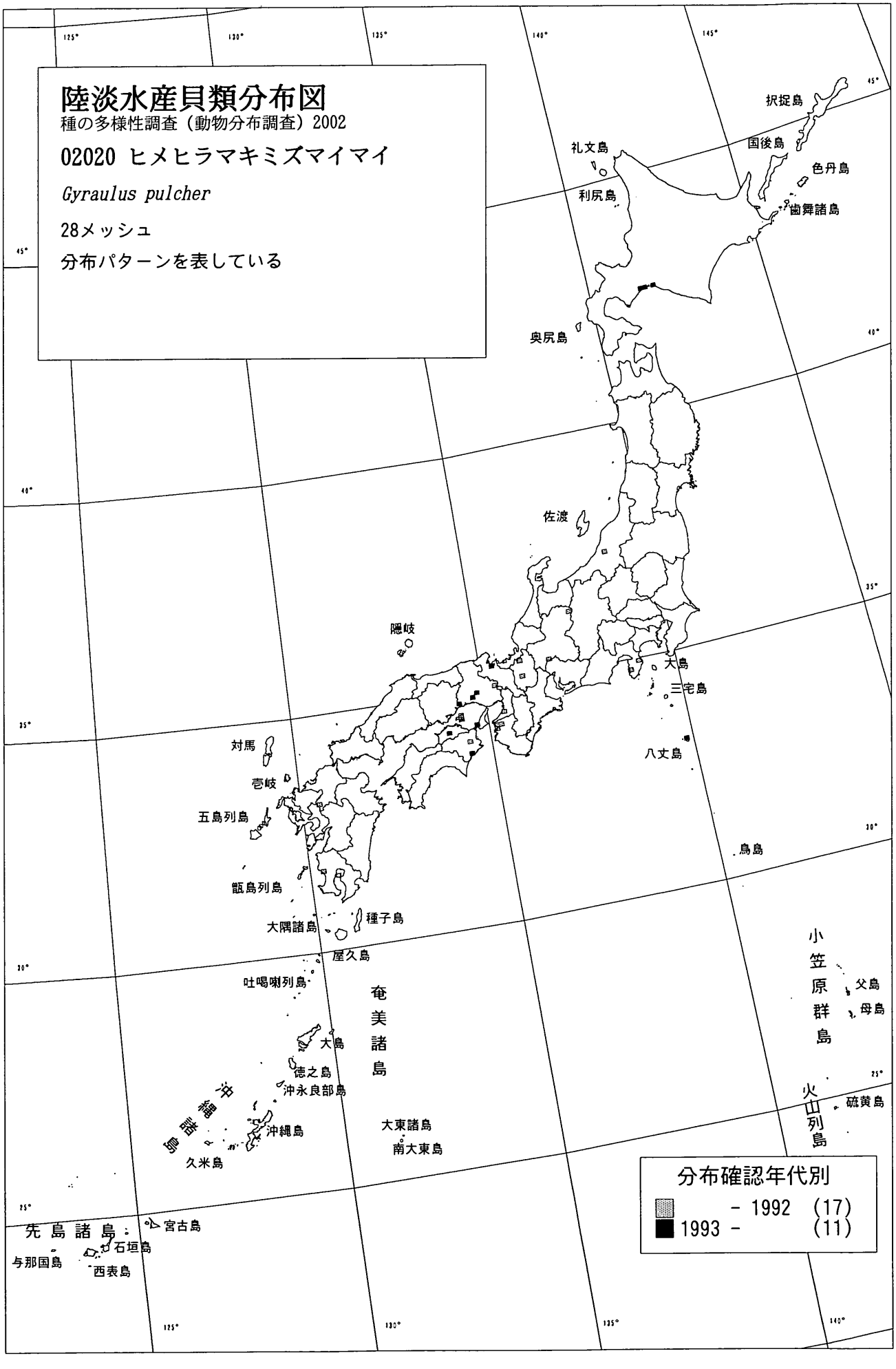
陸淡水産貝類分布図
種の多様性調査（動物分布調査）2002
02020 ヒメヒラマキミズマイマイ
Gyraulus pulcher
28メッシュ
分布パターンを表している
択捉島
国後島
色丹島
歯舞諸島
礼文島
利尻島
奥尻島
佐渡
隠岐
大島
三宅島
八丈島
鳥島
対馬
壱岐
五島列島
甑島列島
大隅諸島
種子島
屋久島
吐噶喇列島
奄美諸島
大島
徳之島
沖永良部島
沖縄諸島
沖縄島
久米島
大東諸島
南大東島
小笠原群島
父島
母島
火山列島
硫黄島
先島諸島
宮古島
石垣島
与那国島
西表島
分布確認年代別
- 1992 (17)
1993 - (11)

陸淡水産貝類分布図
種の多様性調査（動物分布調査）2002
02040 ミズコハクガイ
Gyraulus soritai
12メッシュ　RDBランク：VU
分布パターンを表している
択捉島
国後島
色丹島
歯舞諸島
礼文島
利尻島
奥尻島
佐渡
隠岐
大島
三宅島
八丈島
対馬
壱岐
五島列島
甑島列島
大隅諸島
種子島
屋久島
吐噶喇列島
鳥島
小笠原群島
父島
母島
奄美諸島
大島
徳之島
沖永良部島
沖縄諸島
沖縄島
久米島
大東諸島
南大東島
火山列島
硫黄島
先島諸島
宮古島
石垣島
与那国島
西表島
分布確認年代別
- 1992 (10)
1993 - (2)

陸淡水産貝類分布図
種の多様性調査（動物分布調査）2002
02000 トウキョウヒラマキガイ
Gyraulus tokyoensis
19メッシュ
分布パターンを表している
択捉島
国後島
色丹島
歯舞諸島
礼文島
利尻島
奥尻島
佐渡
隠岐
大島
三宅島
八丈島
対馬
壱岐
五島列島
甑島列島
大隅諸島
種子島
屋久島
吐噶喇列島
奄美諸島
大島
徳之島
沖永良部島
沖縄諸島
沖縄島
久米島
大東諸島
南大東島
小笠原群島
父島
母島
火山列島
硫黄島
先島諸島
宮古島
石垣島
与那国島
西表島
分布確認年代別
- 1992 (10)
1993 - (9)

陸淡水産貝類分布図

種の多様性調査（動物分布調査）2002

01990 ｸﾙﾏﾋﾗﾏｷｶﾞｲ(ﾚﾝｽﾞﾋﾗﾏｷｶﾞｲ)

Hippeutis cantori

37メッシュ　　RDBランク：VU

分布パターンを表している

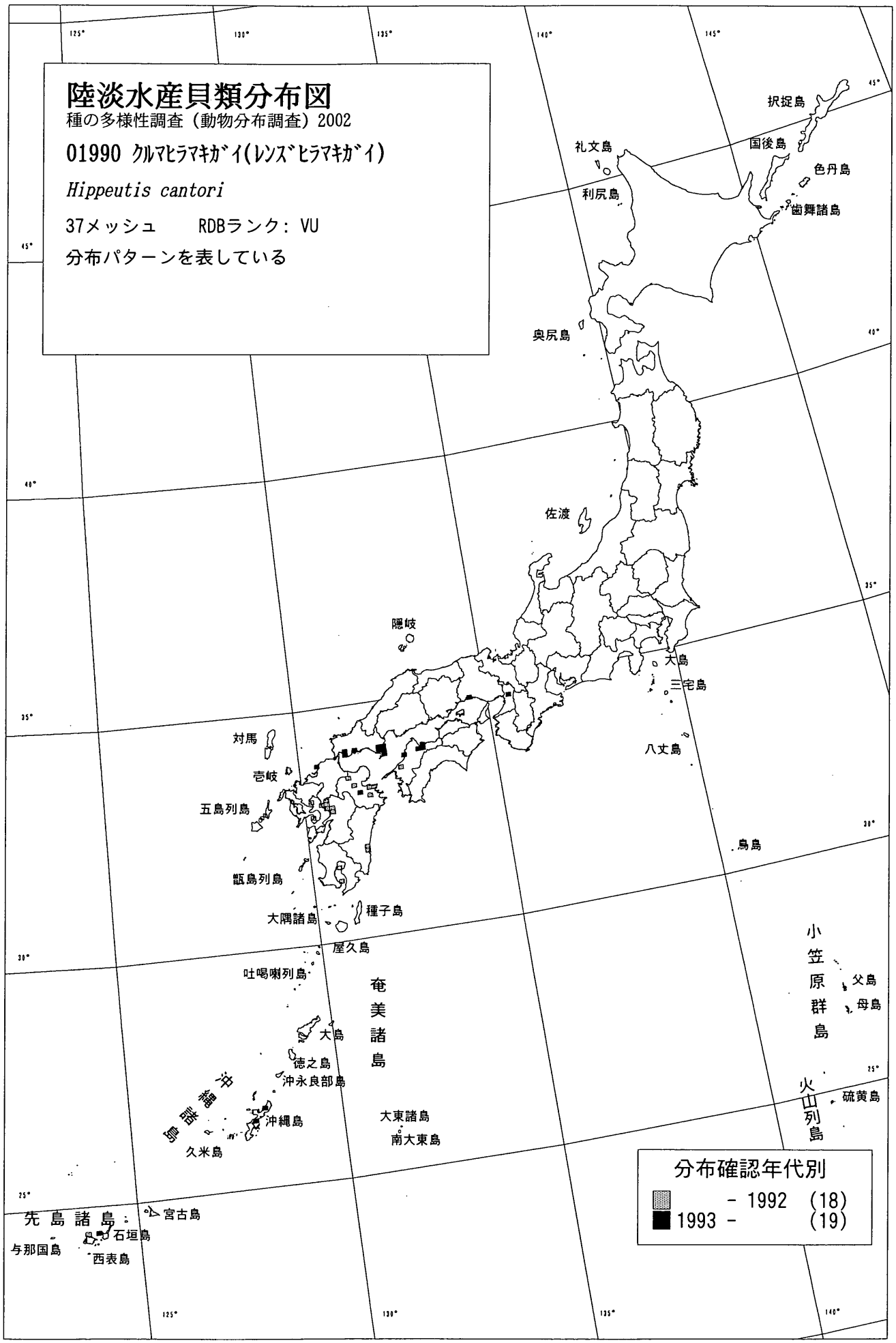

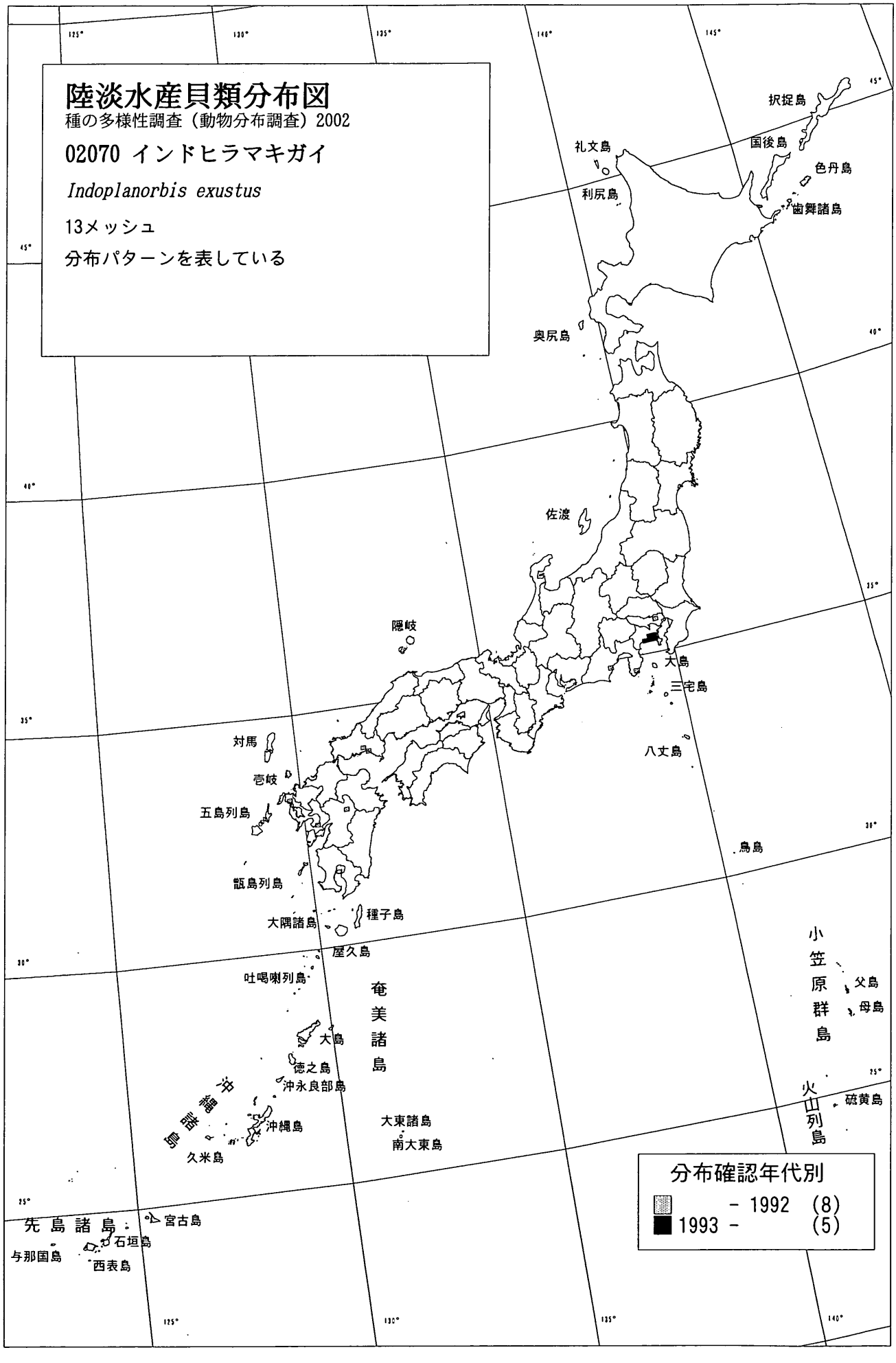
陸淡水産貝類分布図
種の多様性調査（動物分布調査）2002
02070 インドヒラマキガイ
Indoplanorbis exustus
13メッシュ
分布パターンを表している
択捉島
国後島
色丹島
歯舞諸島
礼文島
利尻島
奥尻島
佐渡
隠岐
大島
三宅島
八丈島
鳥島
対馬
壱岐
五島列島
甑島列島
大隅諸島
種子島
屋久島
吐噶喇列島
奄美諸島
大島
徳之島
沖永良部島
沖縄諸島
沖縄島
久米島
大東諸島
南大東島
小笠原群島
父島
母島
火山列島
硫黄島
先島諸島
宮古島
石垣島
与那国島
西表島
分布確認年代別
- 1992 (8)
1993 - (5)

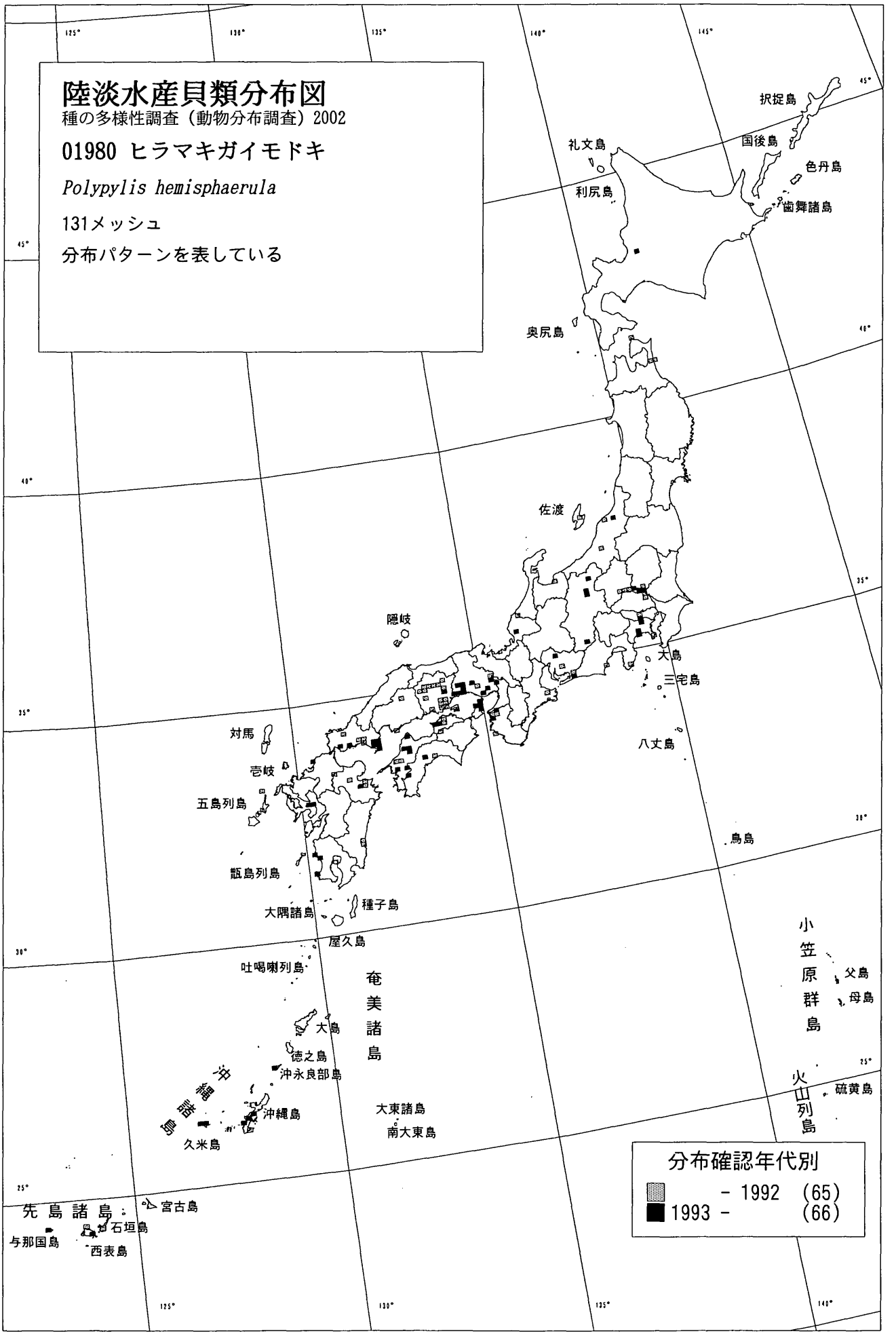
陸淡水産貝類分布図
種の多様性調査（動物分布調査）2002
01980 ヒラマキガイモドキ
Polypylis hemisphaerula
131メッシュ
分布パターンを表している
択捉島
国後島
色丹島
歯舞諸島
礼文島
利尻島
奥尻島
佐渡
隠岐
大島
三宅島
八丈島
対馬
壱岐
五島列島
甑島列島
鳥島
大隅諸島
種子島
屋久島
吐噶喇列島
奄美諸島
大島
徳之島
沖永良部島
沖縄島
久米島
大東諸島
南大東島
小笠原群島
父島
母島
火山列島
硫黄島
先島諸島
宮古島
石垣島
与那国島
西表島
分布確認年代別
- 1992 (65)
1993 - (66)

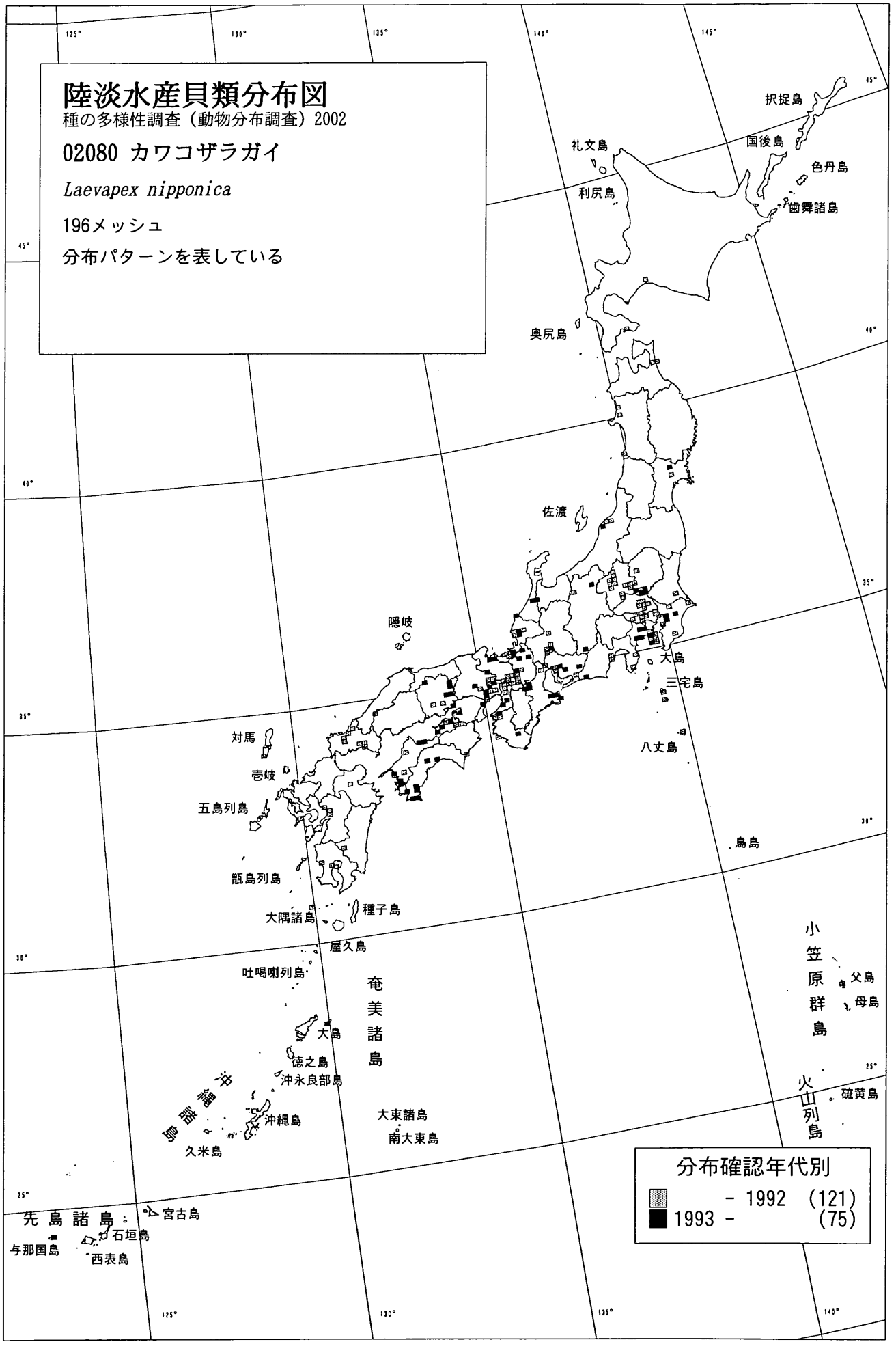
陸淡水産貝類分布図
種の多様性調査（動物分布調査）2002
02080 カワコザラガイ
Laevapex nipponica
196メッシュ
分布パターンを表している
択捉島
国後島
色丹島
歯舞諸島
礼文島
利尻島
奥尻島
佐渡
隠岐
大島
三宅島
八丈島
鳥島
対馬
壱岐
五島列島
甑島列島
大隅諸島
種子島
屋久島
吐噶喇列島
奄美諸島
大島
徳之島
沖永良部島
沖縄諸島
沖縄島
久米島
大東諸島
南大東島
小笠原群島
父島
母島
火山列島
硫黄島
先島諸島
宮古島
石垣島
与那国島
西表島
分布確認年代別
- 1992 (121)
1993 - (75)

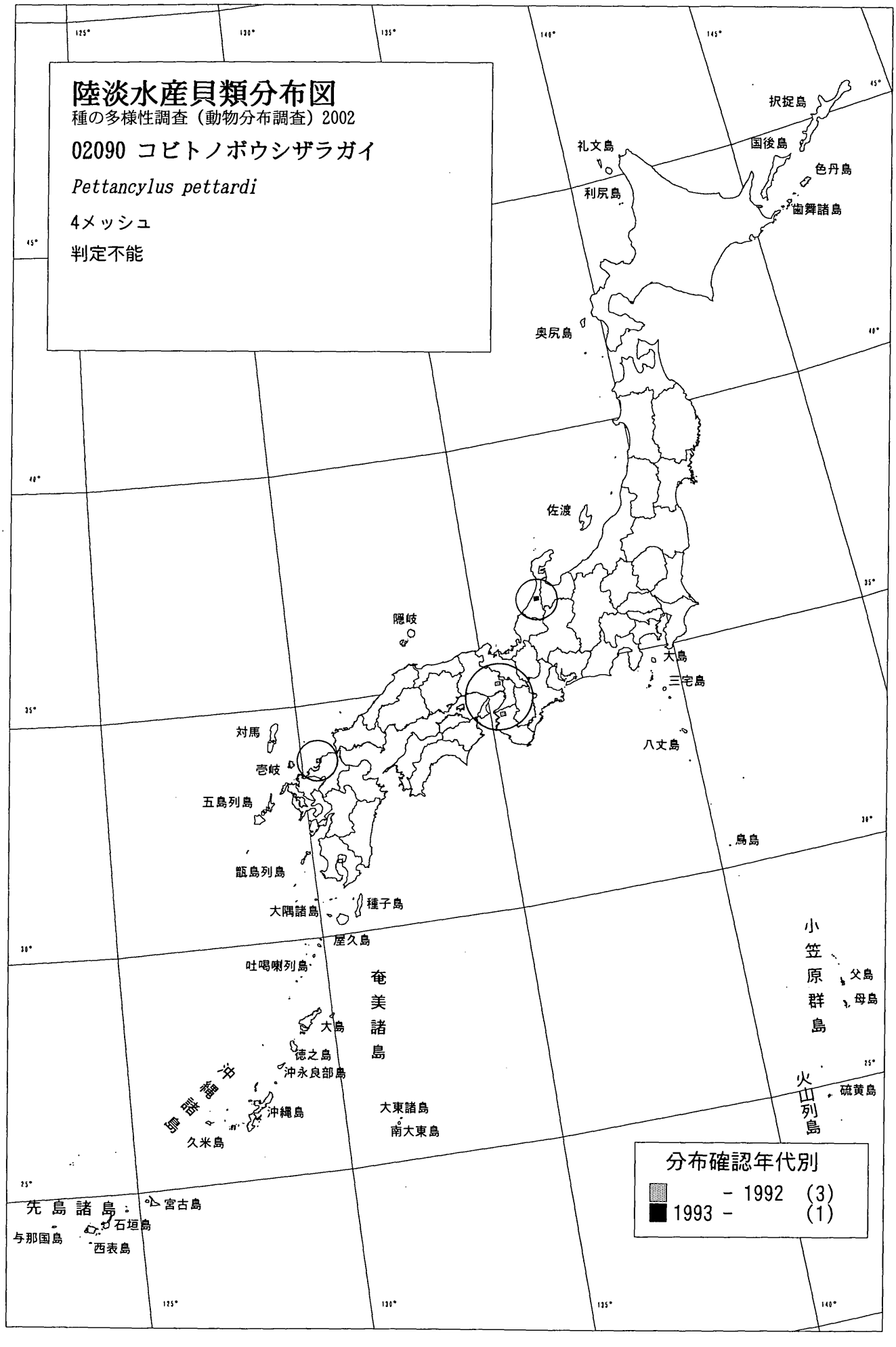
陸淡水産貝類分布図
種の多様性調査（動物分布調査）2002
02090 コビトノボウシザラガイ
Pettancylus pettardi
4メッシュ
判定不能
択捉島
国後島
色丹島
歯舞諸島
礼文島
利尻島
奥尻島
佐渡
隠岐
大島
三宅島
八丈島
鳥島
対馬
壱岐
五島列島
甑島列島
大隅諸島
種子島
屋久島
吐噶喇列島
奄美諸島
大島
徳之島
沖永良部島
沖縄諸島
沖縄島
久米島
大東諸島
南大東島
小笠原群島
父島
母島
火山列島
硫黄島
先島諸島
宮古島
石垣島
与那国島
西表島
分布確認年代別
- 1992 (3)
1993 - (1)

陸淡水産貝類分布図

種の多様性調査（動物分布調査）2002

02100 アシヒダナメクジ

Laevicaulis alte

18メッシュ

分布パターンを表している

静岡の野外での採集記録は、園芸植物等に付随し移動したと思われ、注目したい。和歌山でも記録あり （後藤 1993；湊 2000）。

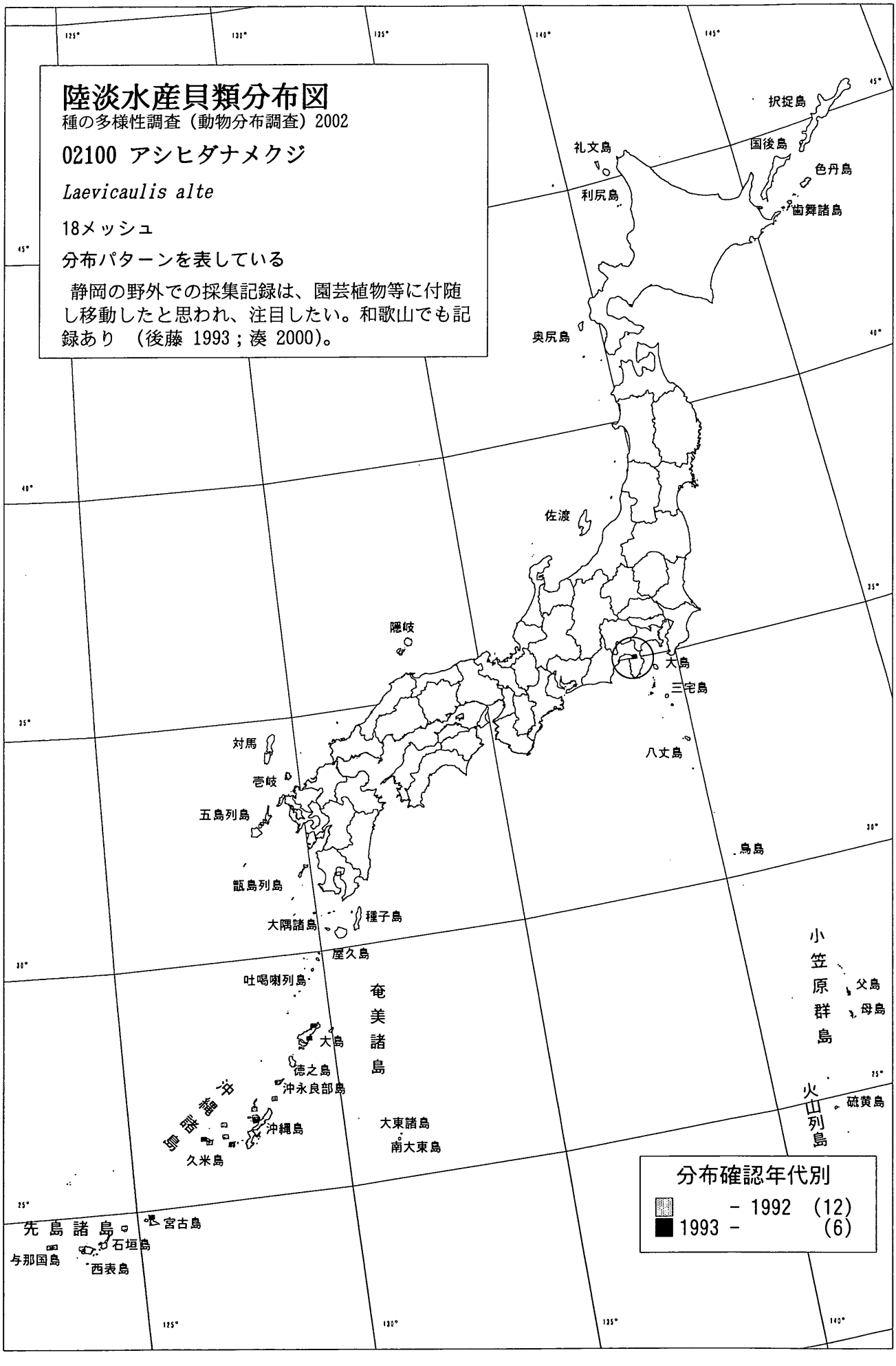

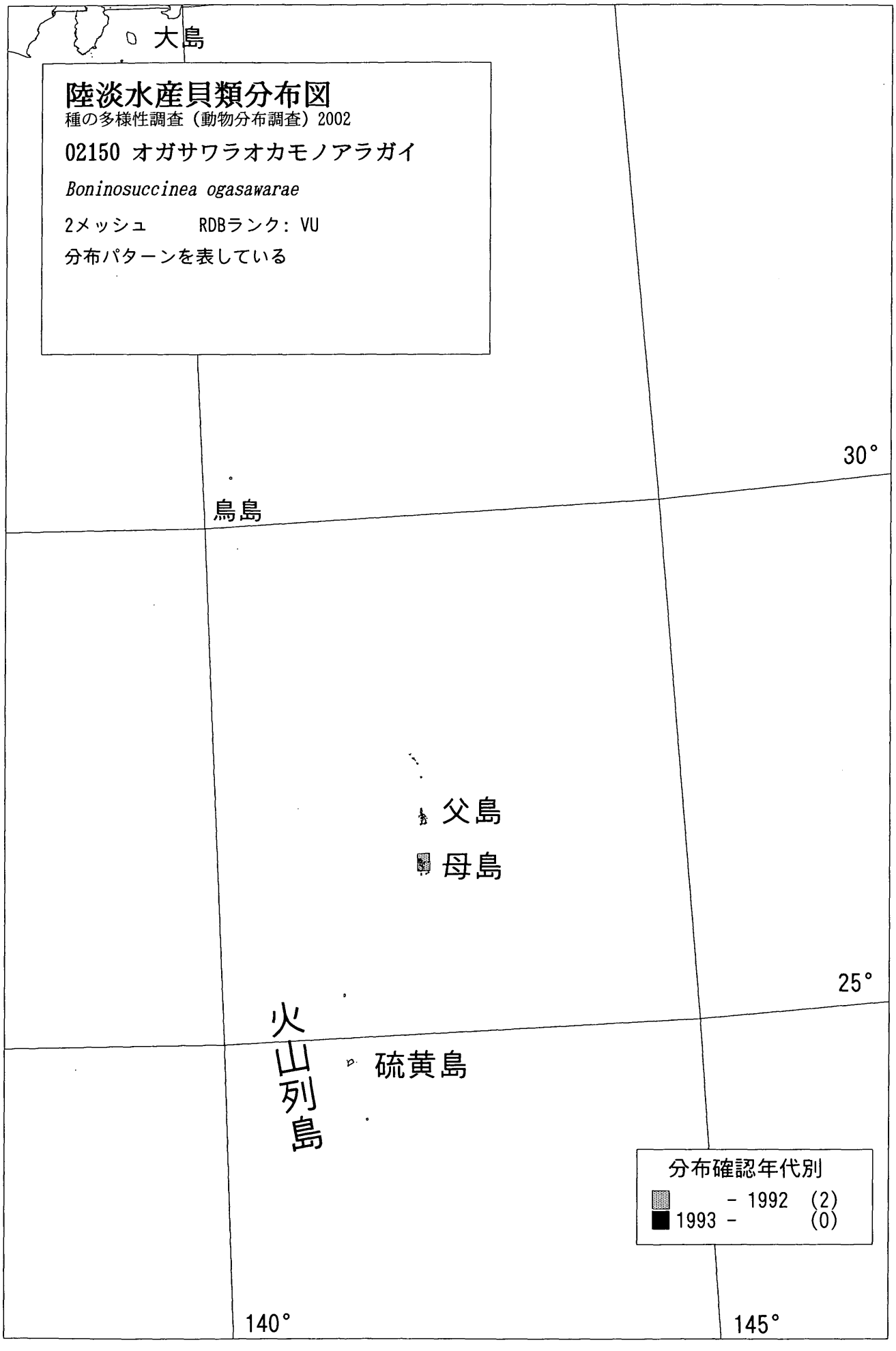
大島
陸淡水産貝類分布図
種の多様性調査（動物分布調査）2002
02150 オガサワラオカモノアラガイ
Boninosuccinea ogasawarae
2メッシュ　RDBランク：VU
分布パターンを表している
30°
鳥島
父島
母島
25°
火山列島
硫黄島
分布確認年代別
- 1992 (2)
1993 - (0)
140°
145°

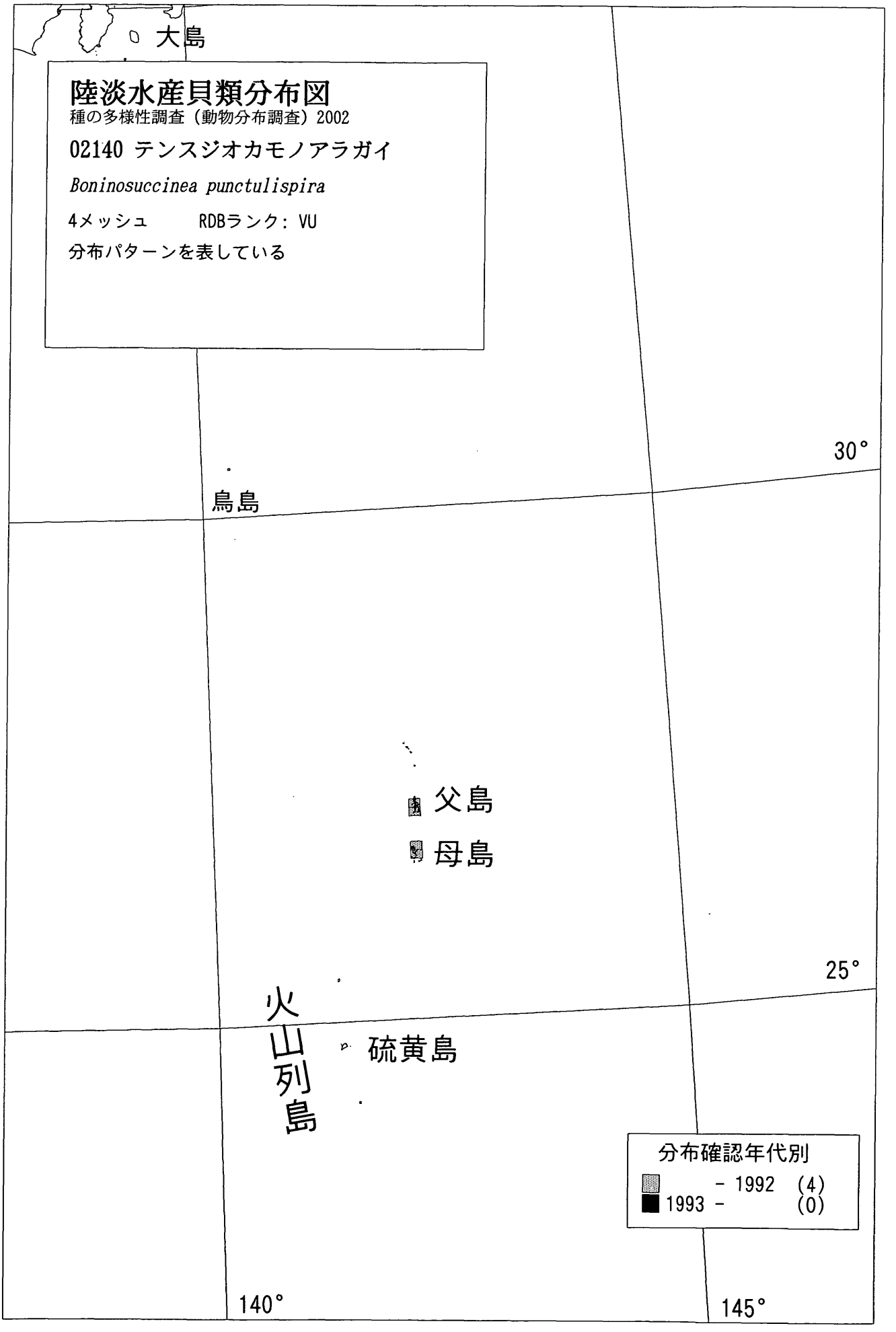
陸淡水産貝類分布図
種の多様性調査（動物分布調査）2002
02140 テンスジオカモノアラガイ
Boninosuccinea punctulispira
4メッシュ　RDBランク：VU
分布パターンを表している
大島
鳥島
父島
母島
火山列島
硫黄島
30°
25°
140°
145°
分布確認年代別
- 1992 (4)
1993 - (0)

陸淡水産貝類分布図
種の多様性調査（動物分布調査）2002
07590 コウフオカモノアラガイ
Neosuccinea kofui
7メッシュ
分布パターンを表している
択捉島
国後島
色丹島
歯舞諸島
礼文島
利尻島
奥尻島
佐渡
隠岐
大島
三宅島
八丈島
対馬
壱岐
五島列島
甑島列島
鳥島
大隅諸島
種子島
屋久島
吐噶喇列島
奄美諸島
大島
徳之島
沖永良部島
沖縄諸島
沖縄島
久米島
大東諸島
南大東島
小笠原群島
父島
母島
火山列島
硫黄島
先島諸島
宮古島
石垣島
与那国島
西表島
分布確認年代別
- 1992 (2)
1993 - (5)

陸淡水産貝類分布図

種の多様性調査（動物分布調査）2002

02130 オキナワヒメオカモノアラガイ

Neosuccinea lyrata

149メッシュ

やや情報不足

種レベルの分布情報、及び2亜種の分布情報を含む。

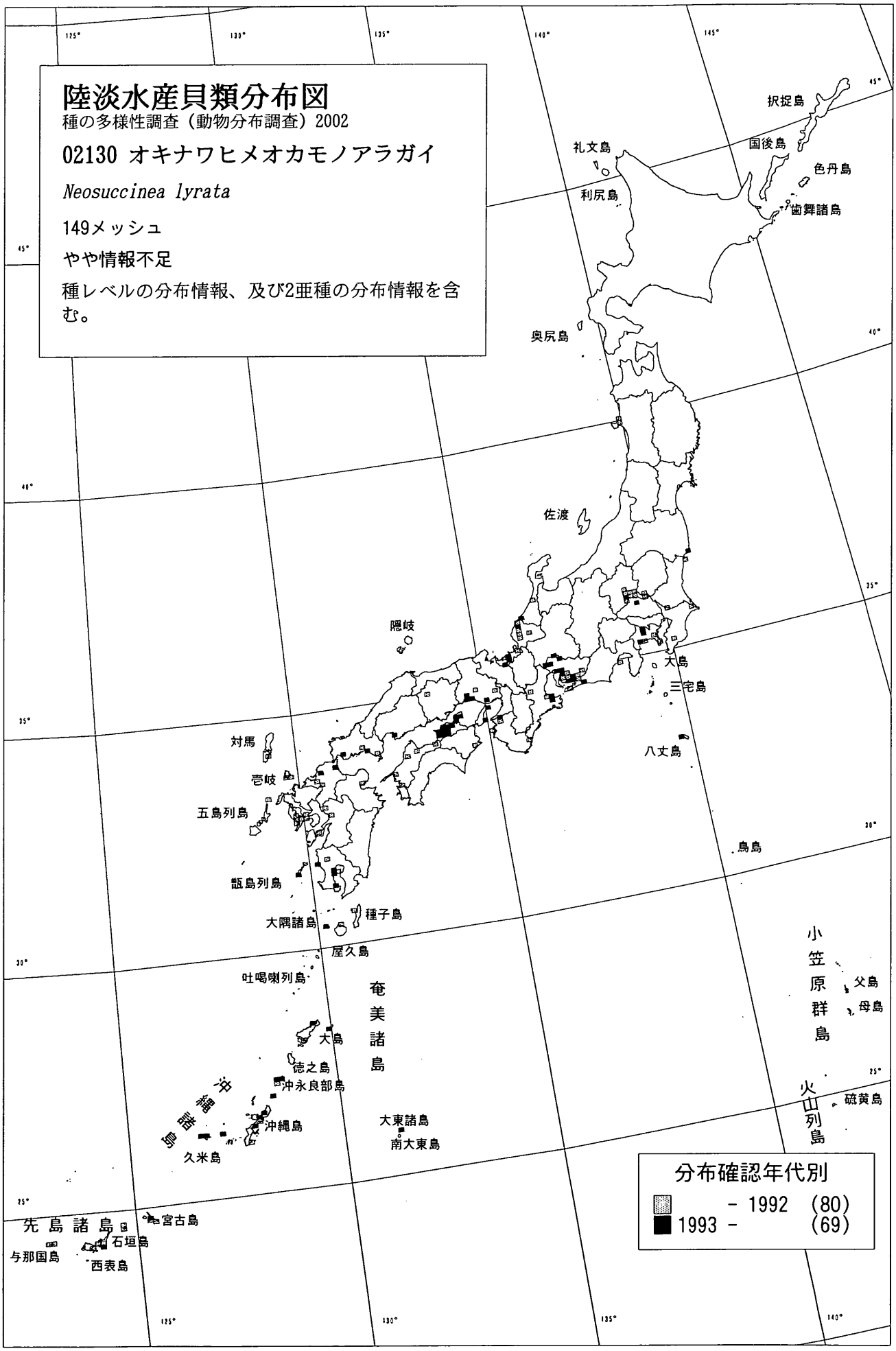

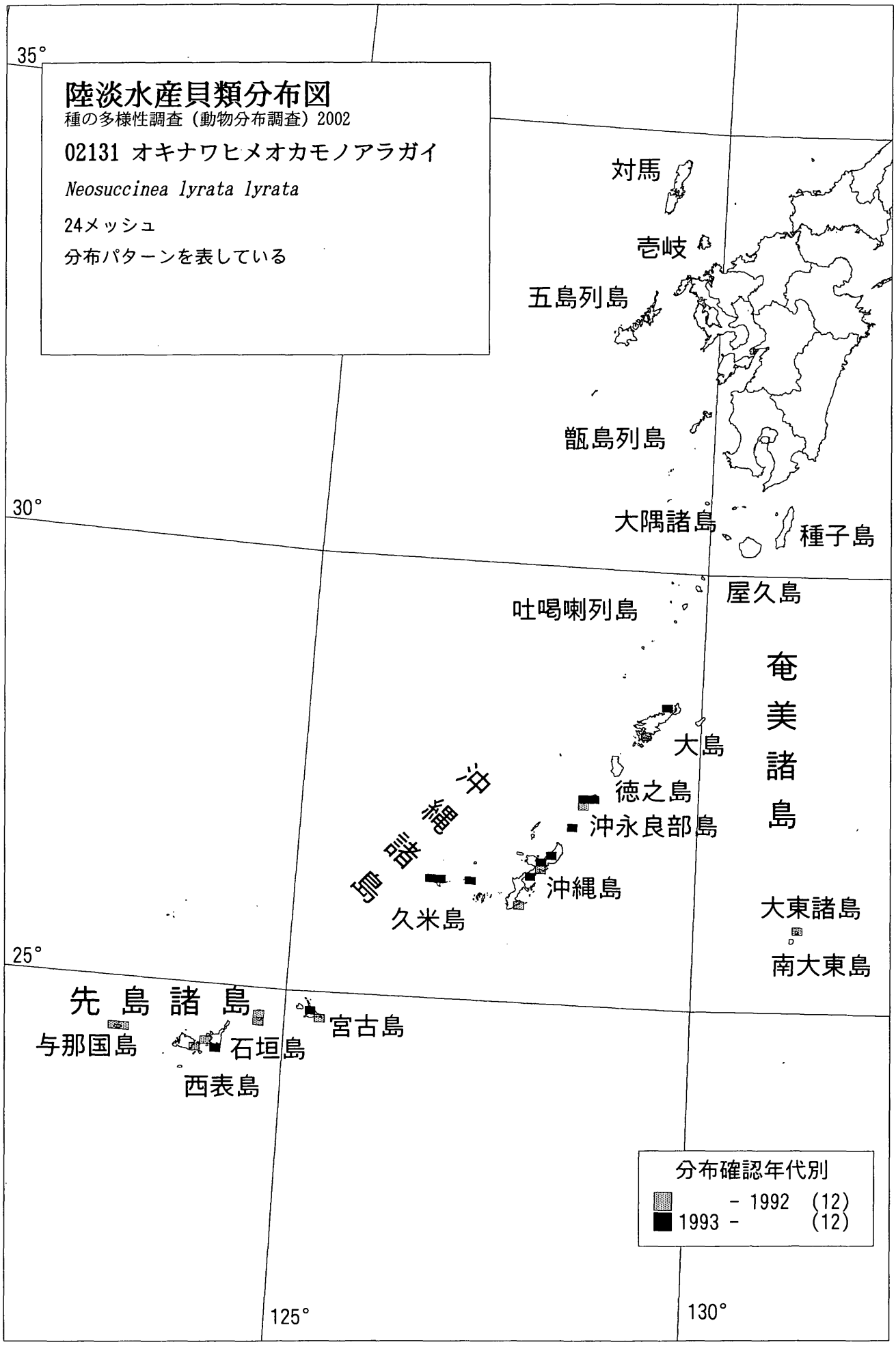
陸淡水産貝類分布図
種の多様性調査（動物分布調査）2002
02131 オキナワヒメオカモノアラガイ
Neosuccinea lyrata lyrata
24メッシュ
分布パターンを表している
35°
30°
25°
125°
130°
対馬
壱岐
五島列島
甑島列島
大隅諸島
種子島
屋久島
吐噶喇列島
奄美諸島
大島
徳之島
沖永良部島
沖縄諸島
沖縄島
久米島
大東諸島
南大東島
先島諸島
宮古島
与那国島
石垣島
西表島
分布確認年代別
- 1992 (12)
1993 - (12)

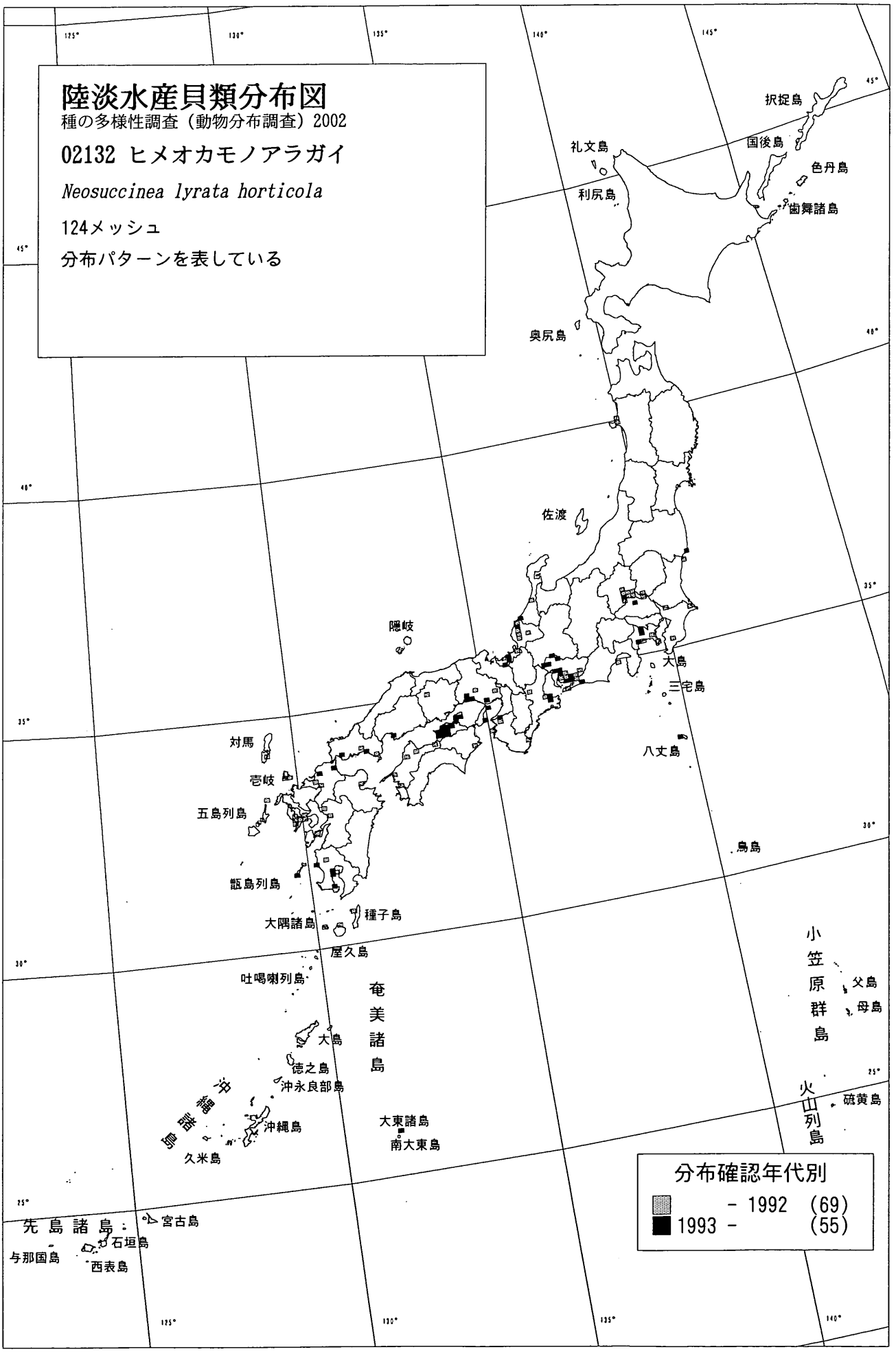
陸淡水産貝類分布図
種の多様性調査（動物分布調査）2002
02132 ヒメオカモノアラガイ
Neosuccinea lyrata horticola
124メッシュ
分布パターンを表している
択捉島
国後島
色丹島
歯舞諸島
礼文島
利尻島
奥尻島
佐渡
隠岐
大島
三宅島
八丈島
対馬
壱岐
五島列島
甑島列島
大隅諸島
種子島
屋久島
吐噶喇列島
奄美諸島
大島
徳之島
沖永良部島
沖縄諸島
沖縄島
久米島
大東諸島
南大東島
小笠原群島
父島
母島
火山列島
硫黄島
先島諸島
宮古島
石垣島
与那国島
西表島
分布確認年代別
- 1992 (69)
1993 - (55)

陸淡水産貝類分布図

種の多様性調査（動物分布調査）2002

02120 ナガオカモノアラガイ

Oxyloma hirasei

110メッシュ　RDBランク：NT

判定不能

北海道のデータは別種の可能性がある。

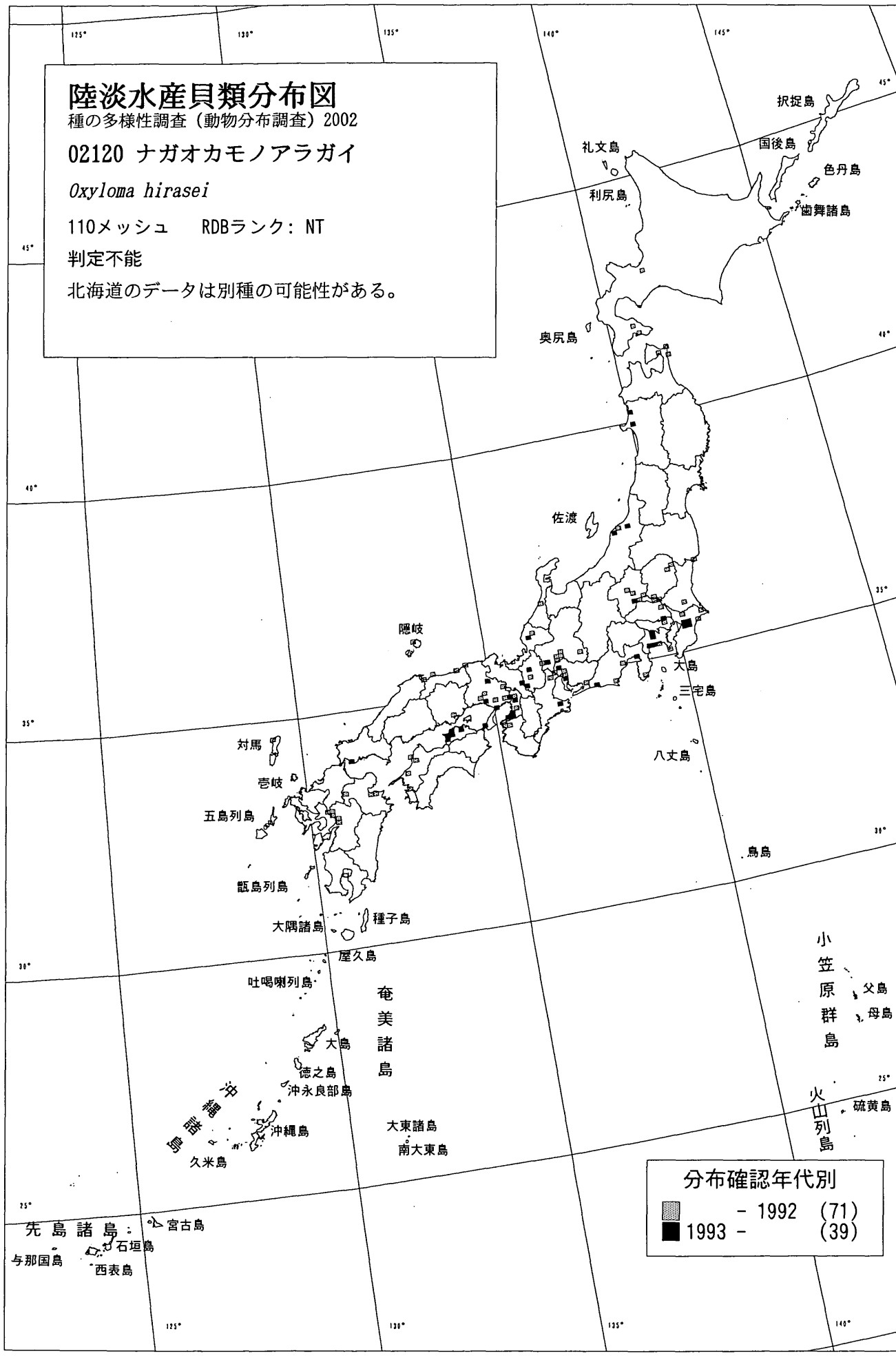

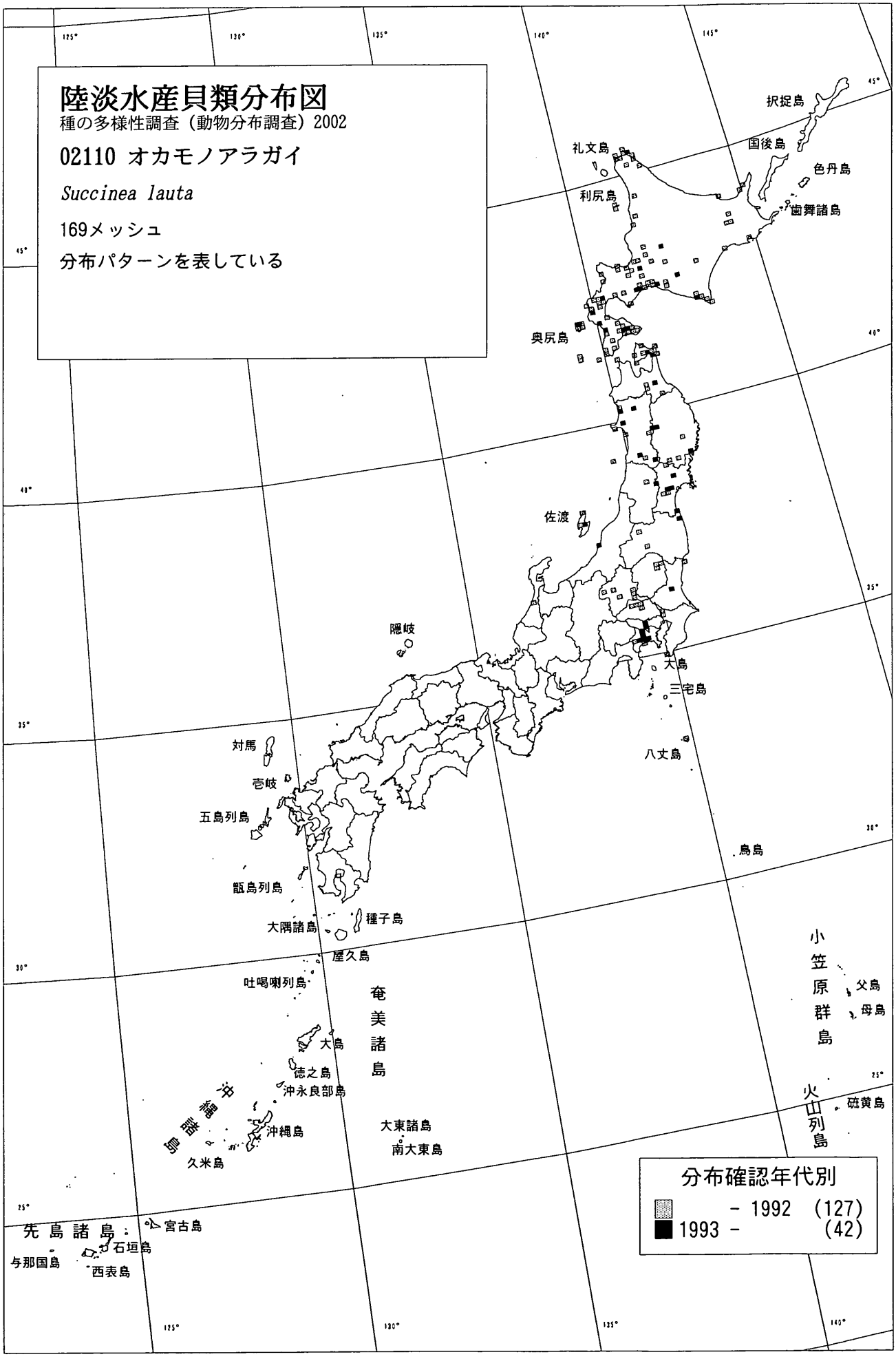
陸淡水産貝類分布図
種の多様性調査（動物分布調査）2002
02110 オカモノアラガイ
Succinea lauta
169メッシュ
分布パターンを表している
択捉島
国後島
色丹島
歯舞諸島
礼文島
利尻島
奥尻島
佐渡
隠岐
大島
三宅島
八丈島
鳥島
対馬
壱岐
五島列島
甑島列島
大隅諸島
種子島
屋久島
吐噶喇列島
奄美諸島
大島
徳之島
沖永良部島
沖縄諸島
沖縄島
久米島
大東諸島
南大東島
小笠原群島
父島
母島
火山列島
硫黄島
先島諸島
宮古島
石垣島
与那国島
西表島
分布確認年代別
- 1992 (127)
1993 - (42)

陸淡水産貝類分布図

種の多様性調査（動物分布調査）2002

02160 イオウジマノミガイ

Elasmias kitaiwojimanum

4メッシュ　　RDBランク：VU

分布パターンを表している

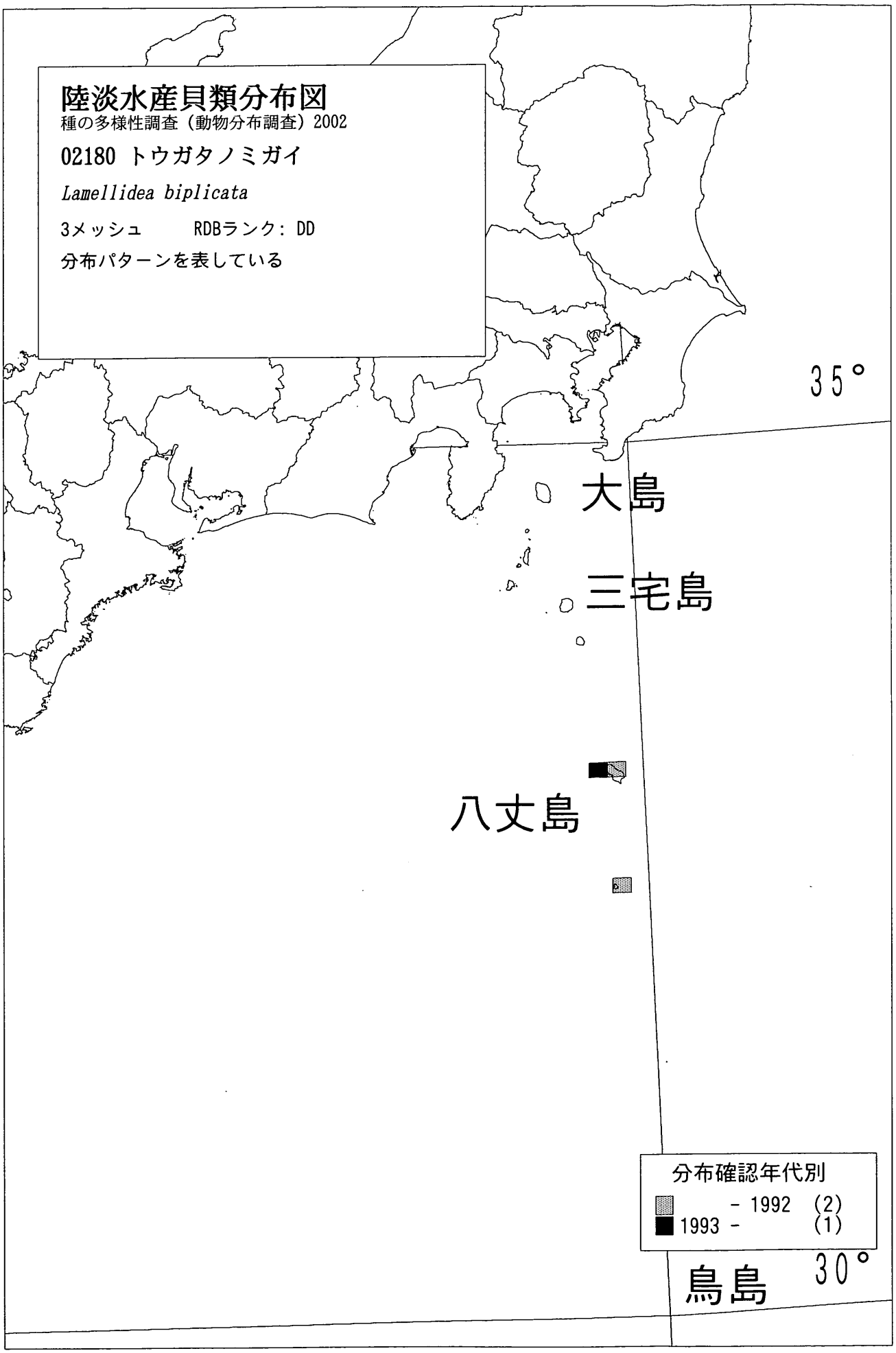
陸淡水産貝類分布図
種の多様性調査（動物分布調査）2002
02180 トウガタノミガイ
Lamellidea biplicata
3メッシュ　RDBランク：DD
分布パターンを表している
35°
大島
三宅島
八丈島
分布確認年代別
- 1992 (2)
1993 - (1)
鳥島
30°

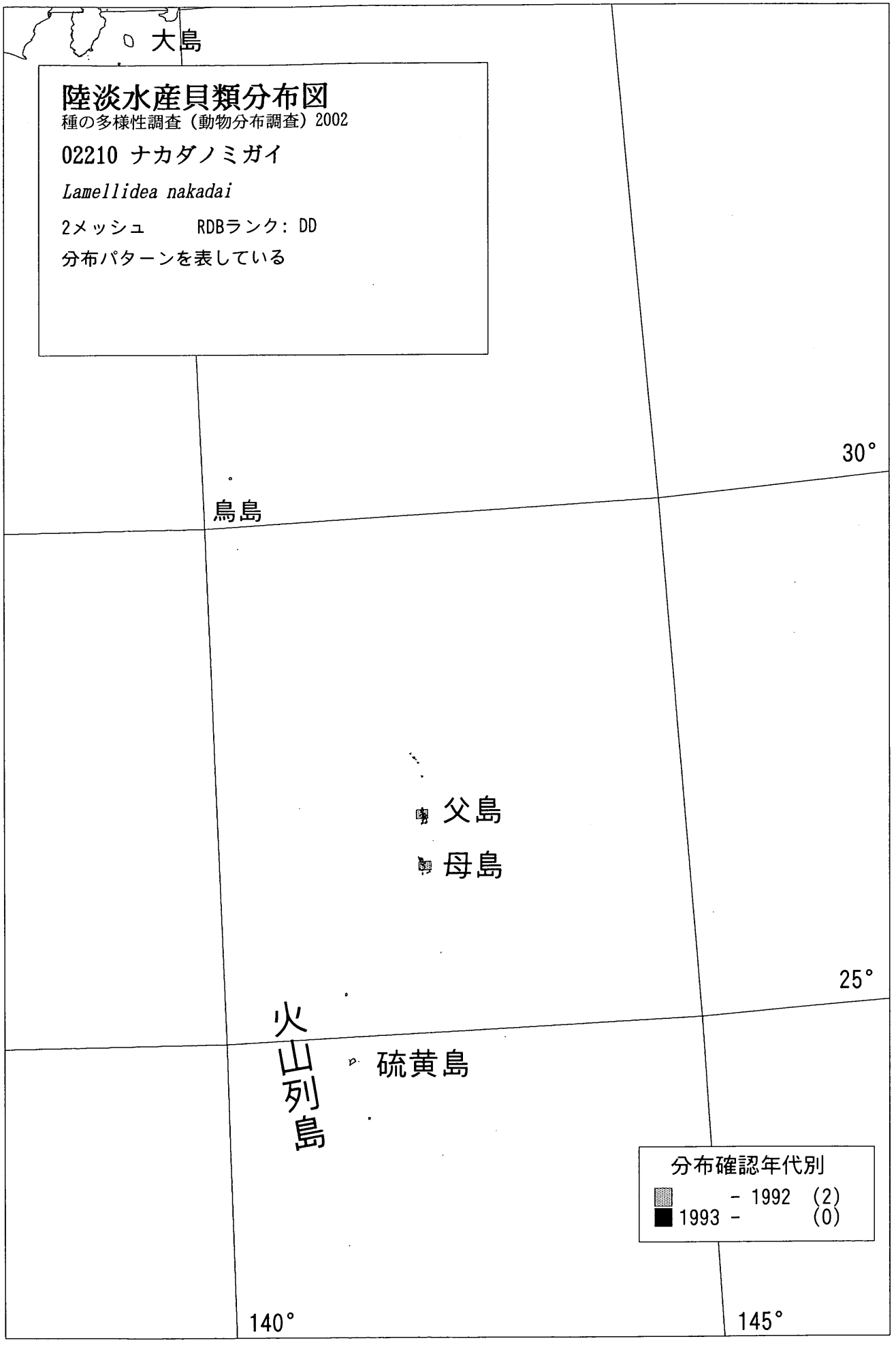
大島
陸淡水産貝類分布図
種の多様性調査（動物分布調査）2002
02210 ナカダノミガイ
Lamellidea nakadai
2メッシュ　RDBランク: DD
分布パターンを表している
30°
鳥島
父島
母島
25°
火山列島
硫黄島
分布確認年代別
- 1992 (2)
1993 - (0)
140°
145°

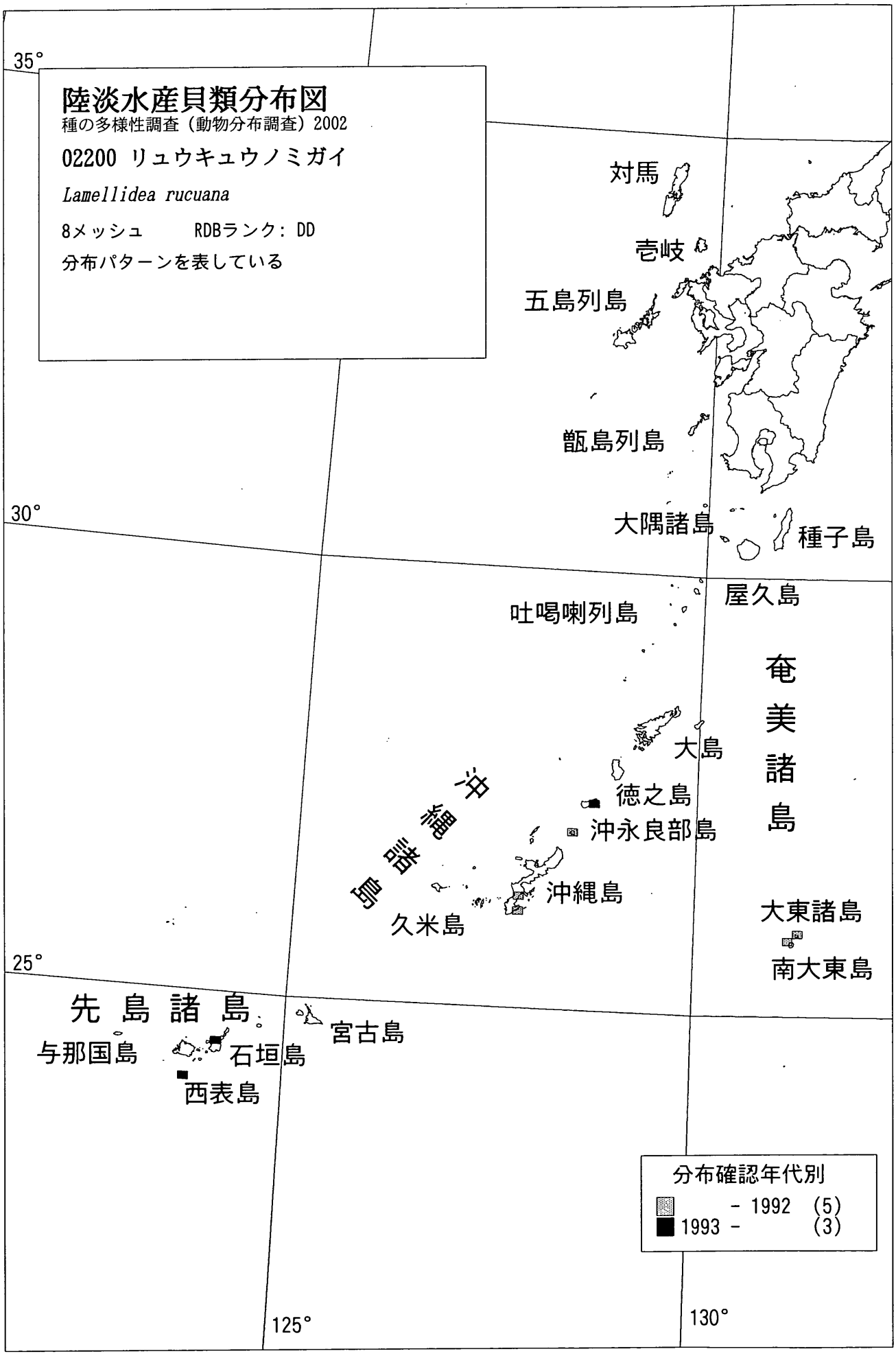
陸淡水産貝類分布図
種の多様性調査（動物分布調査）2002
02200 リュウキュウノミガイ
Lamellidea rucuana
8メッシュ　RDBランク：DD
分布パターンを表している
35°
30°
25°
125°
130°
対馬
壱岐
五島列島
甑島列島
大隅諸島
種子島
屋久島
吐噶喇列島
奄美諸島
大島
徳之島
沖永良部島
沖縄諸島
沖縄島
久米島
大東諸島
南大東島
先島諸島
宮古島
与那国島
石垣島
西表島
分布確認年代別
- 1992 (5)
1993 - (3)

陸淡水産貝類分布図
種の多様性調査（動物分布調査）2002
02230 ノミガイ
Tornatellides boeningi
47メッシュ　RDBランク：VU
分布パターンを表している
択捉島
国後島
色丹島
歯舞諸島
礼文島
利尻島
奥尻島
佐渡
隠岐
大島
三宅島
八丈島
鳥島
対馬
壱岐
五島列島
甑島列島
大隅諸島
種子島
屋久島
吐噶喇列島
奄美諸島
大島
徳之島
沖永良部島
沖縄諸島
沖縄島
久米島
大東諸島
南大東島
小笠原群島
父島
母島
火山列島
硫黄島
先島諸島
宮古島
石垣島
与那国島
西表島
分布確認年代別
- 1992 (28)
1993 - (19)

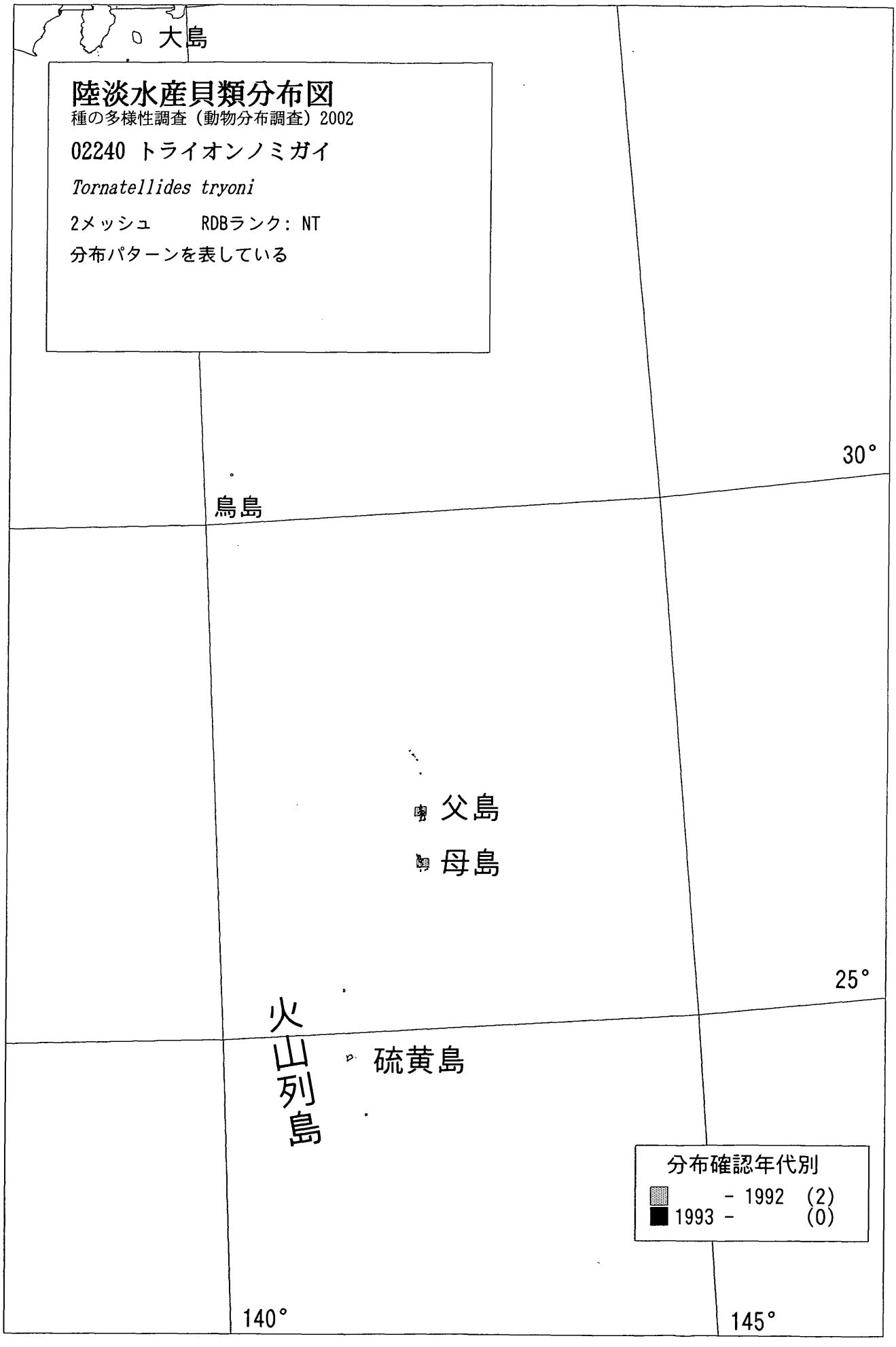
大島
陸淡水産貝類分布図
種の多様性調査（動物分布調査）2002
02240 トライオンノミガイ
Tornatellides tryoni
2メッシュ　RDBランク：NT
分布パターンを表している
30°
鳥島
父島
母島
25°
火山列島
硫黄島
分布確認年代別
- 1992 (2)
1993 - (0)
140°
145°

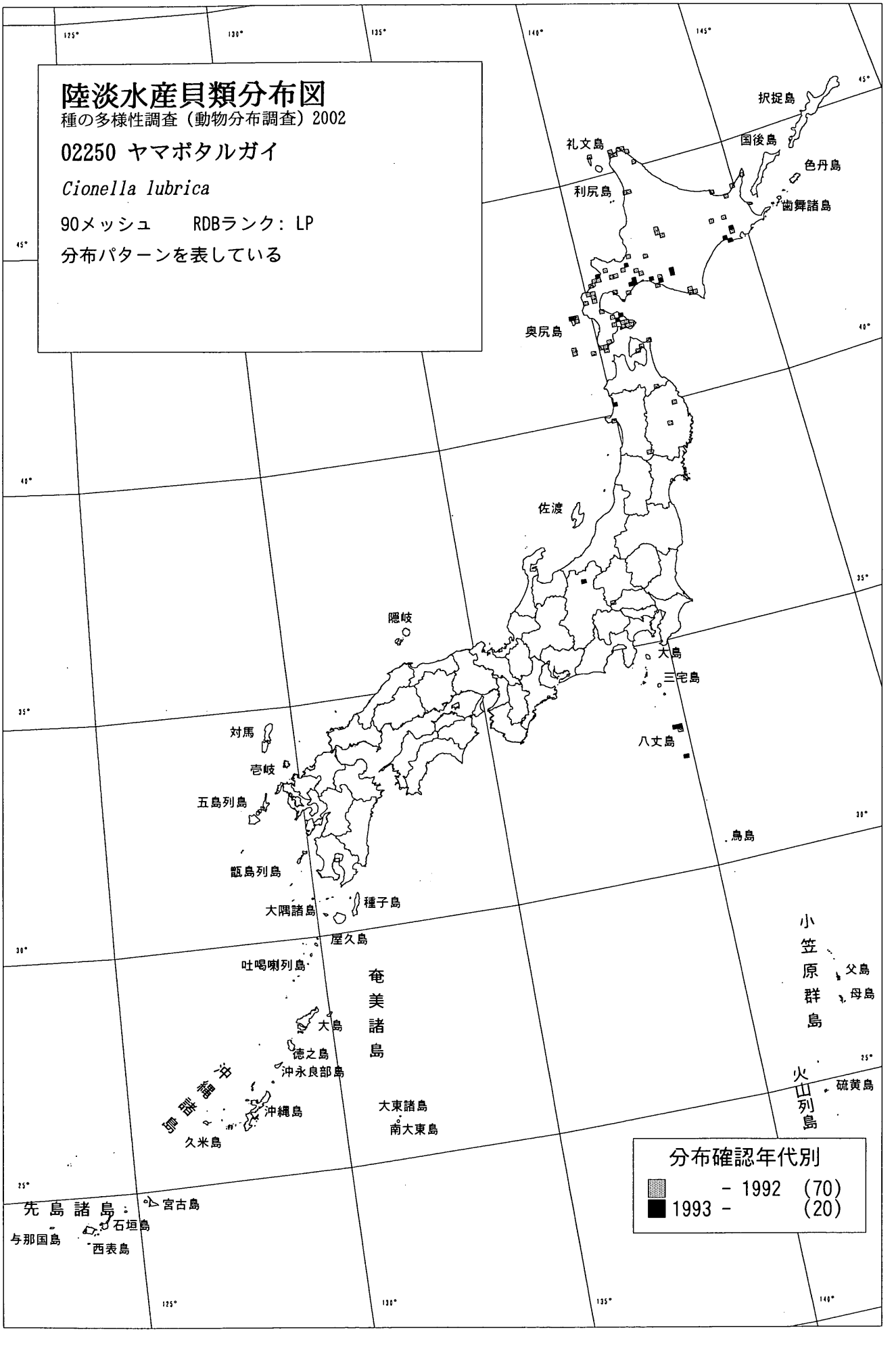
陸淡水産貝類分布図
種の多様性調査（動物分布調査）2002
02250 ヤマボタルガイ
Cionella lubrica
90メッシュ　RDBランク：LP
分布パターンを表している
択捉島
国後島
色丹島
歯舞諸島
礼文島
利尻島
奥尻島
佐渡
隠岐
大島
三宅島
八丈島
鳥島
対馬
壱岐
五島列島
甑島列島
大隅諸島
種子島
屋久島
吐噶喇列島
奄美諸島
大島
徳之島
沖永良部島
沖縄諸島
沖縄島
久米島
大東諸島
南大東島
小笠原群島
父島
母島
火山列島
硫黄島
先島諸島
宮古島
石垣島
与那国島
西表島
分布確認年代別
- 1992 (70)
1993 - (20)

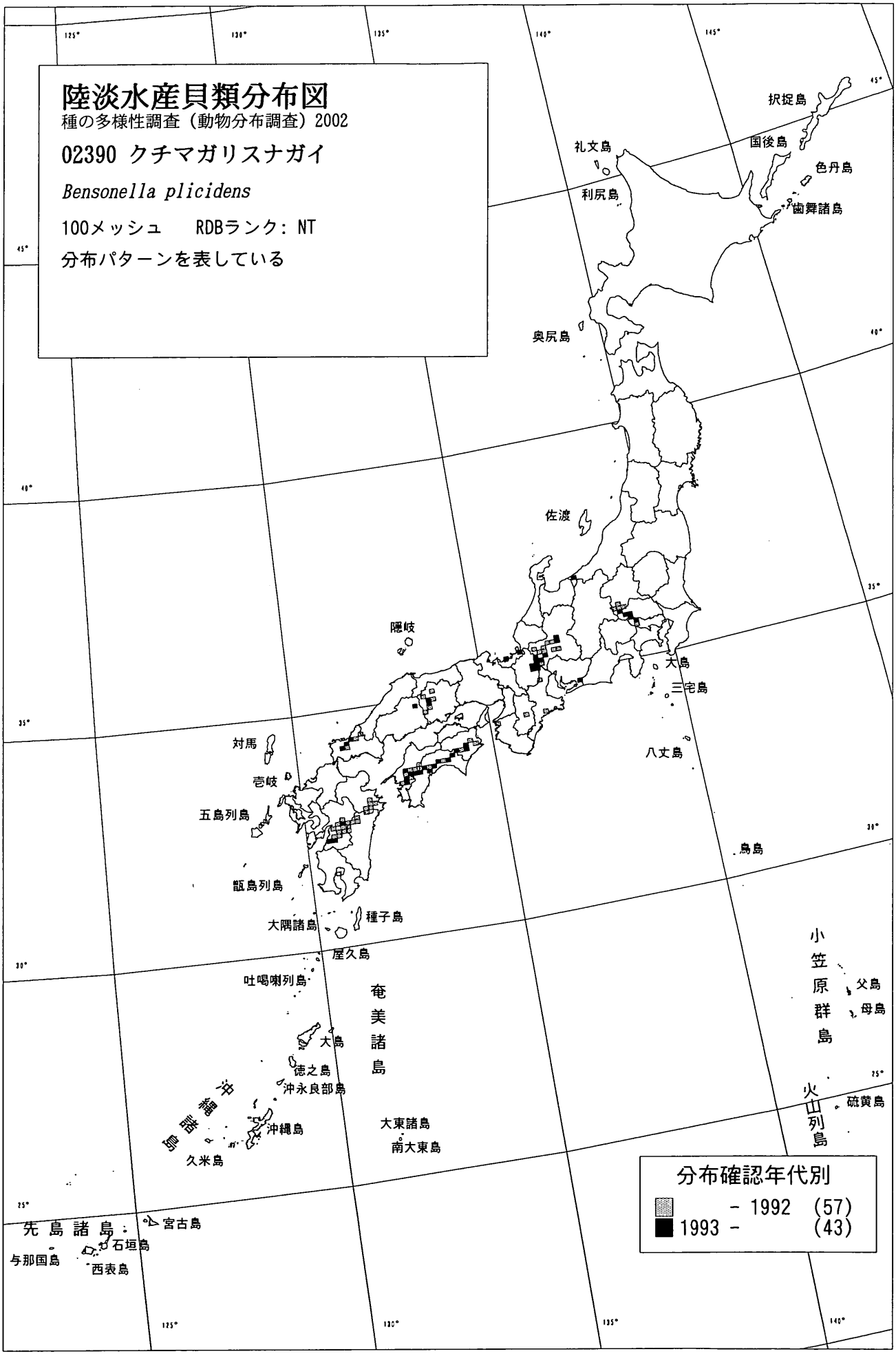
陸淡水産貝類分布図
種の多様性調査（動物分布調査）2002
02390 クチマガリスナガイ
Bensonella plicidens
100メッシュ　RDBランク：NT
分布パターンを表している
択捉島
国後島
色丹島
歯舞諸島
礼文島
利尻島
奥尻島
佐渡
隠岐
大島
三宅島
八丈島
鳥島
対馬
壱岐
五島列島
甑島列島
大隅諸島
種子島
屋久島
吐噶喇列島
奄美諸島
大島
徳之島
沖永良部島
沖縄諸島
沖縄島
久米島
大東諸島
南大東島
小笠原群島
父島
母島
火山列島
硫黄島
先島諸島
宮古島
石垣島
与那国島
西表島
分布確認年代別
- 1992 (57)
1993 - (43)

陸淡水産貝類分布図
種の多様性調査（動物分布調査）2002
02260 ナガナタネガイ
Columella edentula
36メッシュ　RDBランク：LP
分布パターンを表している
択捉島
国後島
色丹島
歯舞諸島
礼文島
利尻島
奥尻島
佐渡
隠岐
大島
三宅島
八丈島
鳥島
対馬
壱岐
五島列島
甑島列島
大隅諸島
種子島
屋久島
吐噶喇列島
奄美諸島
大島
徳之島
沖永良部島
沖縄諸島
沖縄島
久米島
大東諸島
南大東島
小笠原群島
父島
母島
火山列島
硫黄島
先島諸島
宮古島
石垣島
与那国島
西表島
分布確認年代別
- 1992 (26)
1993 - (10)

陸淡水産貝類分布図

種の多様性調査（動物分布調査）2002

02370 スナガイ

Gastrocopta armigerella

77メッシュ

情報不足

種レベルの分布情報、及び2亜種の分布情報を含む。

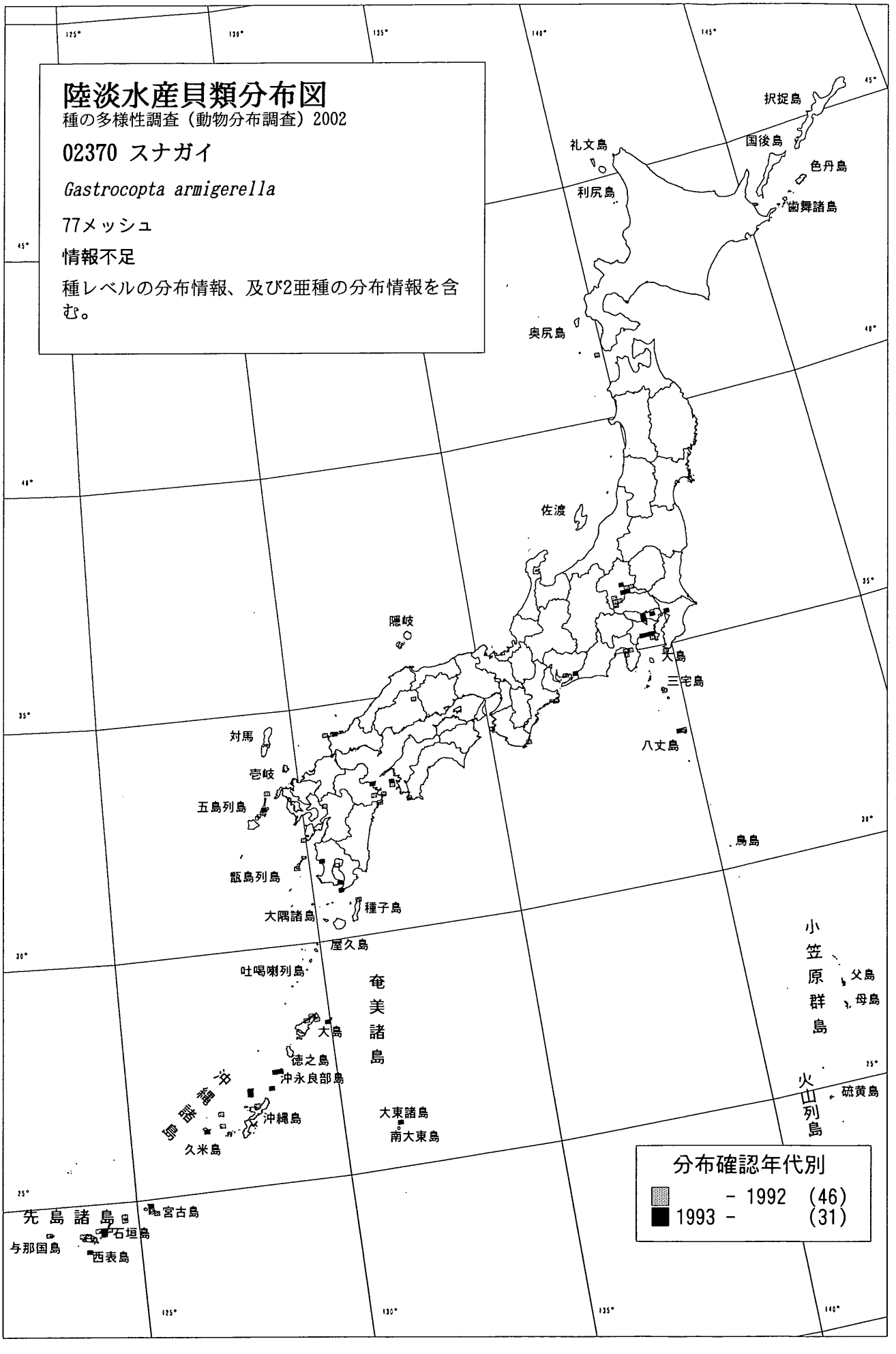

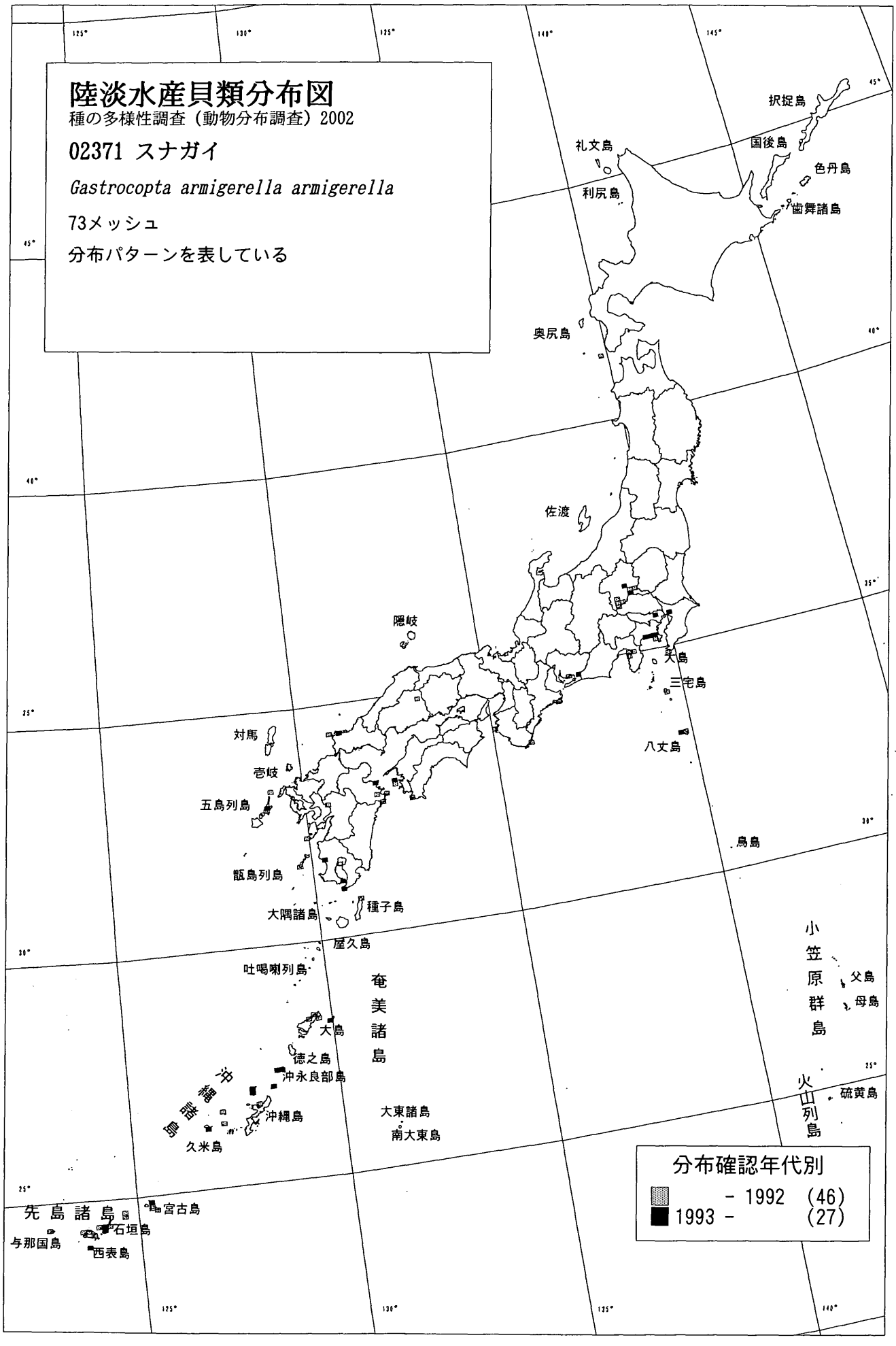
陸淡水産貝類分布図
種の多様性調査（動物分布調査）2002
02371 スナガイ
Gastrocopta armigerella armigerella
73メッシュ
分布パターンを表している
択捉島
国後島
色丹島
歯舞諸島
礼文島
利尻島
奥尻島
佐渡
隠岐
大島
三宅島
八丈島
対馬
壱岐
五島列島
甑島列島
大隅諸島
種子島
屋久島
吐噶喇列島
奄美諸島
大島
徳之島
沖永良部島
沖縄諸島
沖縄島
久米島
大東諸島
南大東島
先島諸島
宮古島
石垣島
与那国島
西表島
小笠原群島
父島
母島
火山列島
硫黄島
分布確認年代別
- 1992 (46)
1993 - (27)

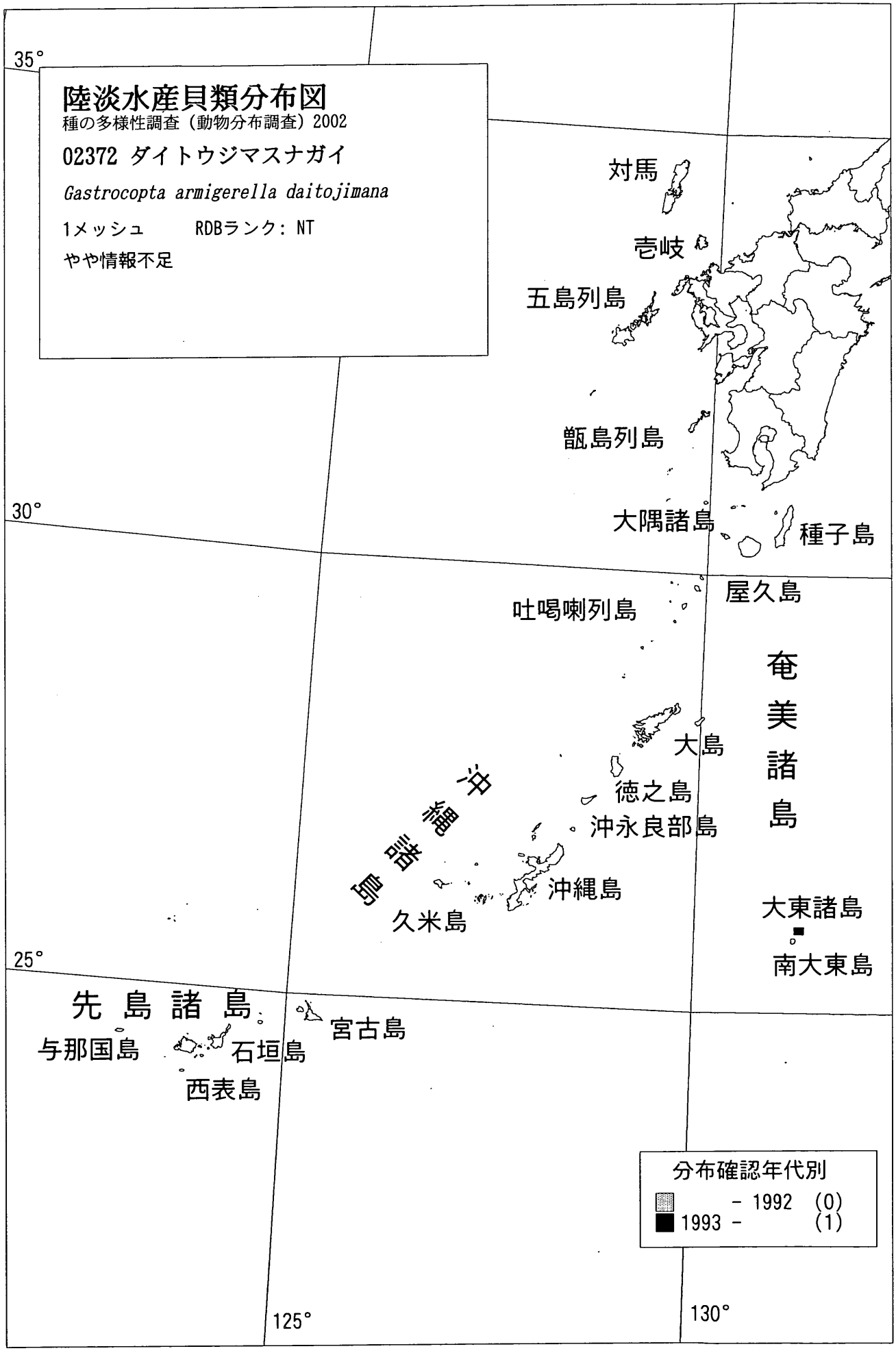
陸淡水産貝類分布図
種の多様性調査（動物分布調査）2002
02372 ダイトウジマスナガイ
Gastrocopta armigerella daitojimana
1メッシュ　RDBランク：NT
やや情報不足
35°
30°
25°
125°
130°
対馬
壱岐
五島列島
甑島列島
大隅諸島
種子島
屋久島
吐噶喇列島
奄美諸島
大島
徳之島
沖永良部島
沖縄諸島
沖縄島
久米島
大東諸島
南大東島
先島諸島
宮古島
与那国島
石垣島
西表島
分布確認年代別
- 1992 (0)
1993 - (1)

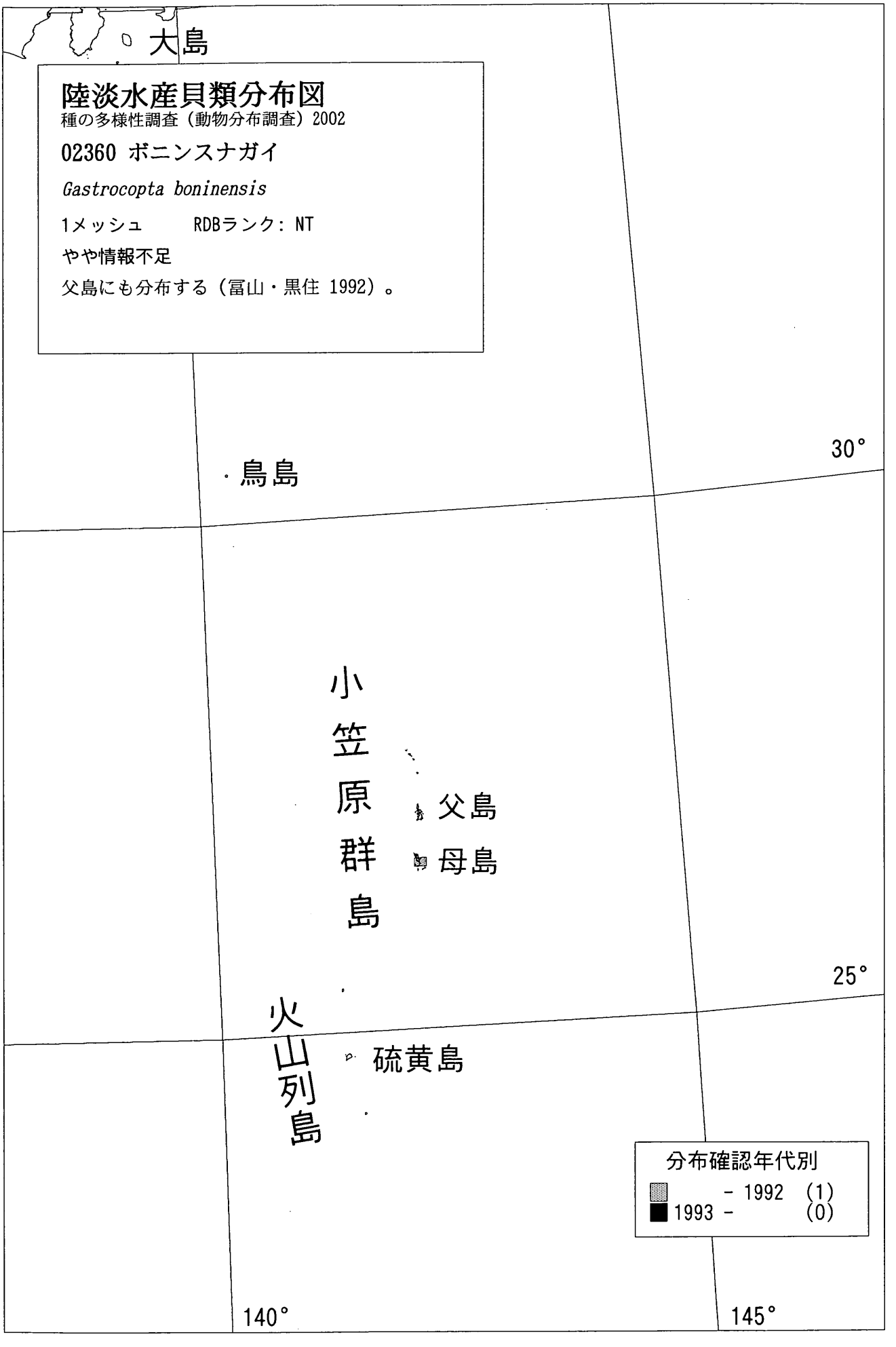

陸淡水産貝類分布図

種の多様性調査（動物分布調査）2002

02360 ボニンスナガイ

Gastrocopta boninensis

1メッシュ　　RDBランク：NT

やや情報不足

父島にも分布する（冨山・黒住 1992）。

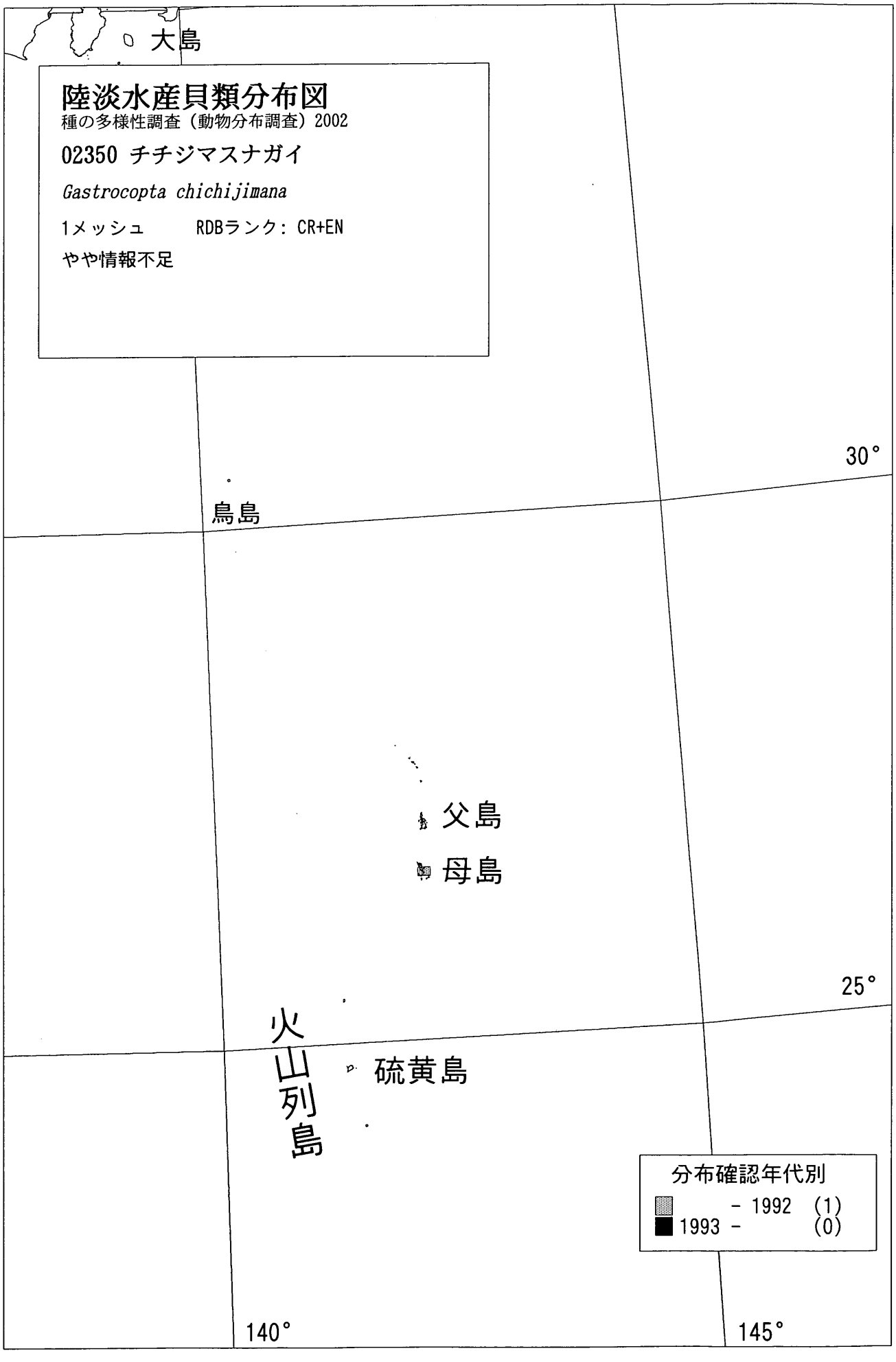
大島
陸淡水産貝類分布図
種の多様性調査（動物分布調査）2002
02350 チチジマスナガイ
Gastrocopta chichijimana
1メッシュ　RDBランク: CR+EN
やや情報不足
30°
鳥島
父島
母島
25°
火山列島
硫黄島
分布確認年代別
- 1992 (1)
1993 - (0)
140°
145°

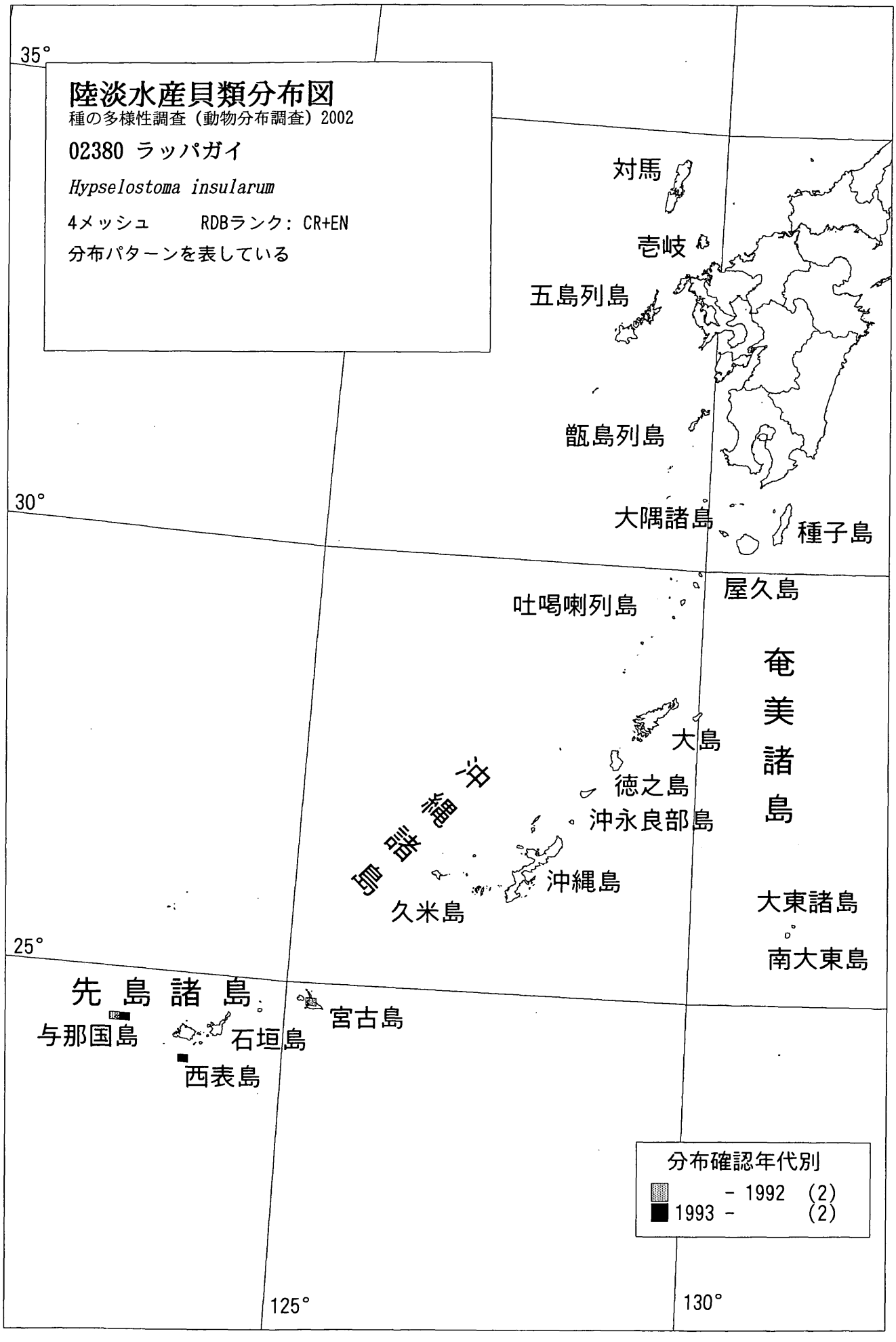
陸淡水産貝類分布図
種の多様性調査（動物分布調査）2002
02380 ラッパガイ
Hypselostoma insularum
4メッシュ　RDBランク：CR+EN
分布パターンを表している
35°
30°
25°
125°
130°
対馬
壱岐
五島列島
甑島列島
大隅諸島
種子島
屋久島
吐噶喇列島
奄美諸島
大島
徳之島
沖永良部島
沖縄諸島
沖縄島
久米島
大東諸島
南大東島
先島諸島
宮古島
与那国島
石垣島
西表島
分布確認年代別
- 1992 (2)
1993 - (2)

大島
陸淡水産貝類分布図
種の多様性調査（動物分布調査）2002
02340 エリマキガイ
Ptychalaea dedecora
1メッシュ　RDBランク：VU
判定不能
大東諸島にも分布する（黒住 1992：東・東 1994）。
鳥島
30°
小笠原群島
父島
母島
25°
火山列島
硫黄島
分布確認年代別
- 1992 (1)
1993 - (0)
140°
145°

陸淡水産貝類分布図
種の多様性調査（動物分布調査）2002
02270 ミジンサナギガイ
Truncatellina insulivaga
3メッシュ　RDBランク：NT
分布パターンを表している
35°
30°
25°
125°
130°
対馬
壱岐
五島列島
甑島列島
大隅諸島
種子島
屋久島
吐噶喇列島
奄美諸島
大島
徳之島
沖永良部島
沖縄諸島
沖縄島
久米島
大東諸島
南大東島
先島諸島
宮古島
与那国島
石垣島
西表島
分布確認年代別
- 1992 (2)
1993 - (1)

陸淡水産貝類分布図

種の多様性調査（動物分布調査）2002

02280 ナタネキバサナギガイ

Vertigo eogea

11メッシュ

情報不足

種レベルの分布情報、及び2亜種の分布情報を含む。

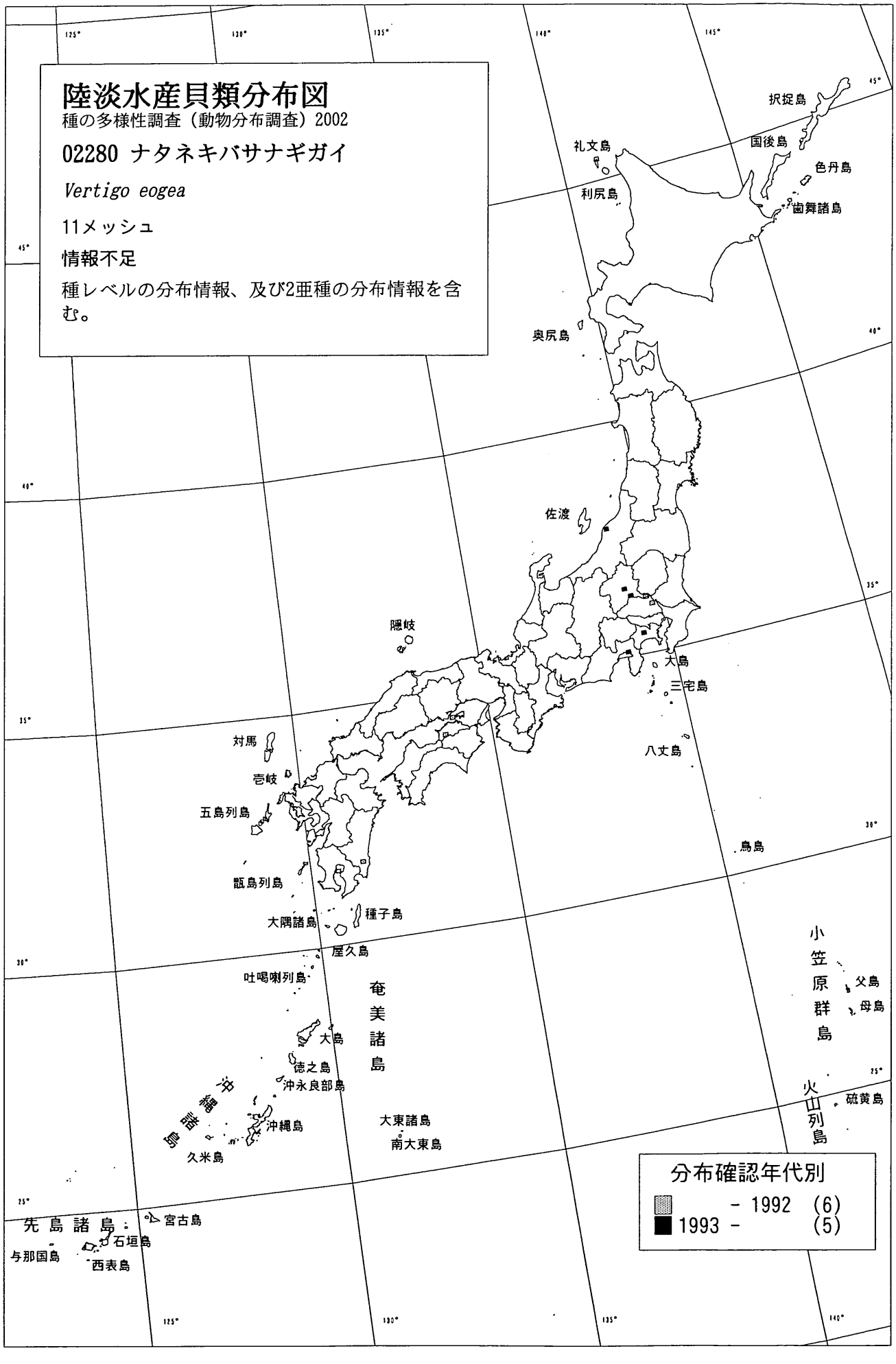

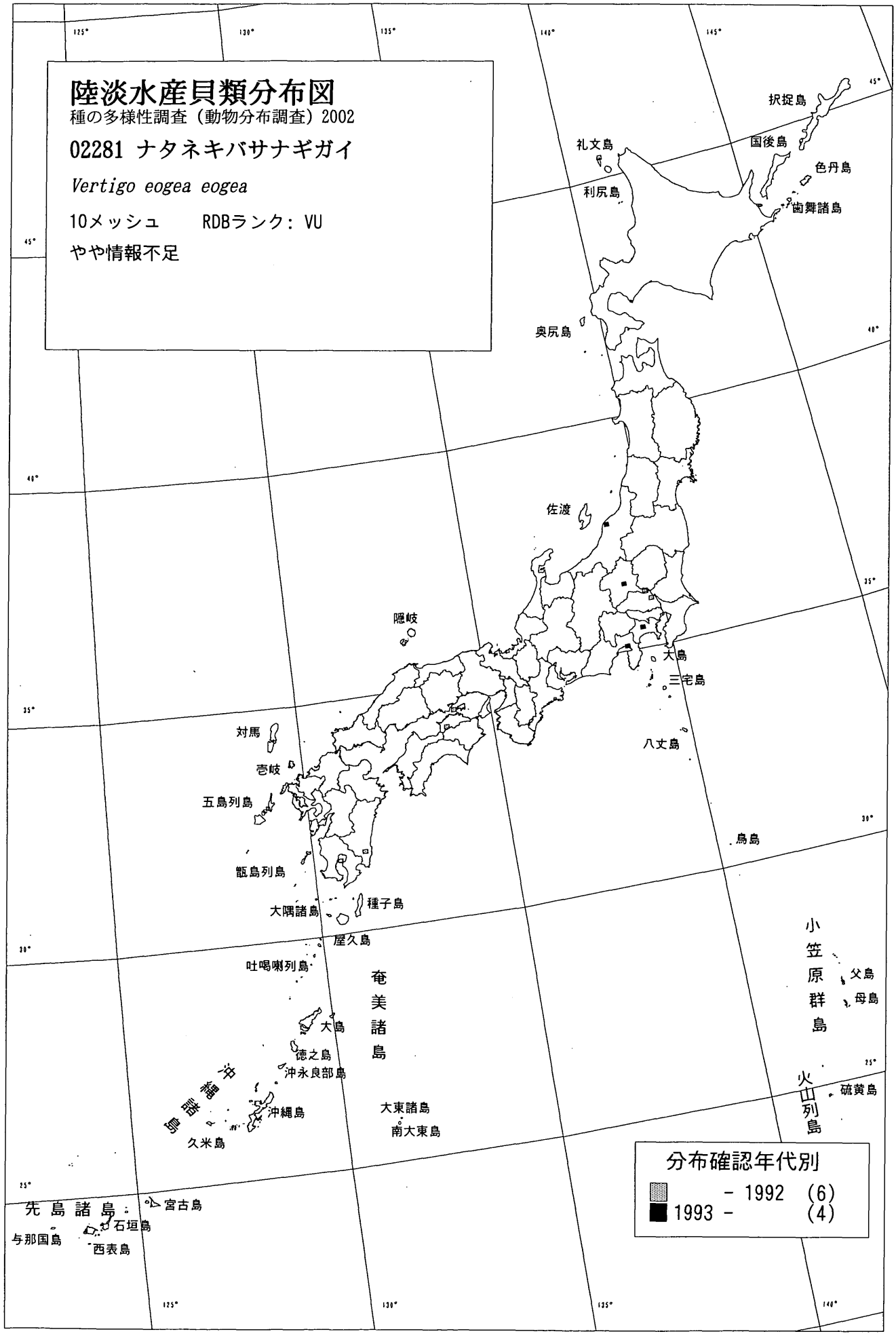
陸淡水産貝類分布図
種の多様性調査（動物分布調査）2002
02281 ナタネキバサナギガイ
Vertigo eogea eogea
10メッシュ　RDBランク：VU
やや情報不足
択捉島
国後島
色丹島
歯舞諸島
礼文島
利尻島
奥尻島
佐渡
隠岐
大島
三宅島
八丈島
鳥島
対馬
壱岐
五島列島
甑島列島
大隅諸島
種子島
屋久島
吐噶喇列島
奄美諸島
大島
徳之島
沖永良部島
沖縄諸島
沖縄島
久米島
大東諸島
南大東島
小笠原群島
父島
母島
火山列島
硫黄島
先島諸島：
宮古島
石垣島
与那国島
西表島
分布確認年代別
- 1992 (6)
1993 - (4)

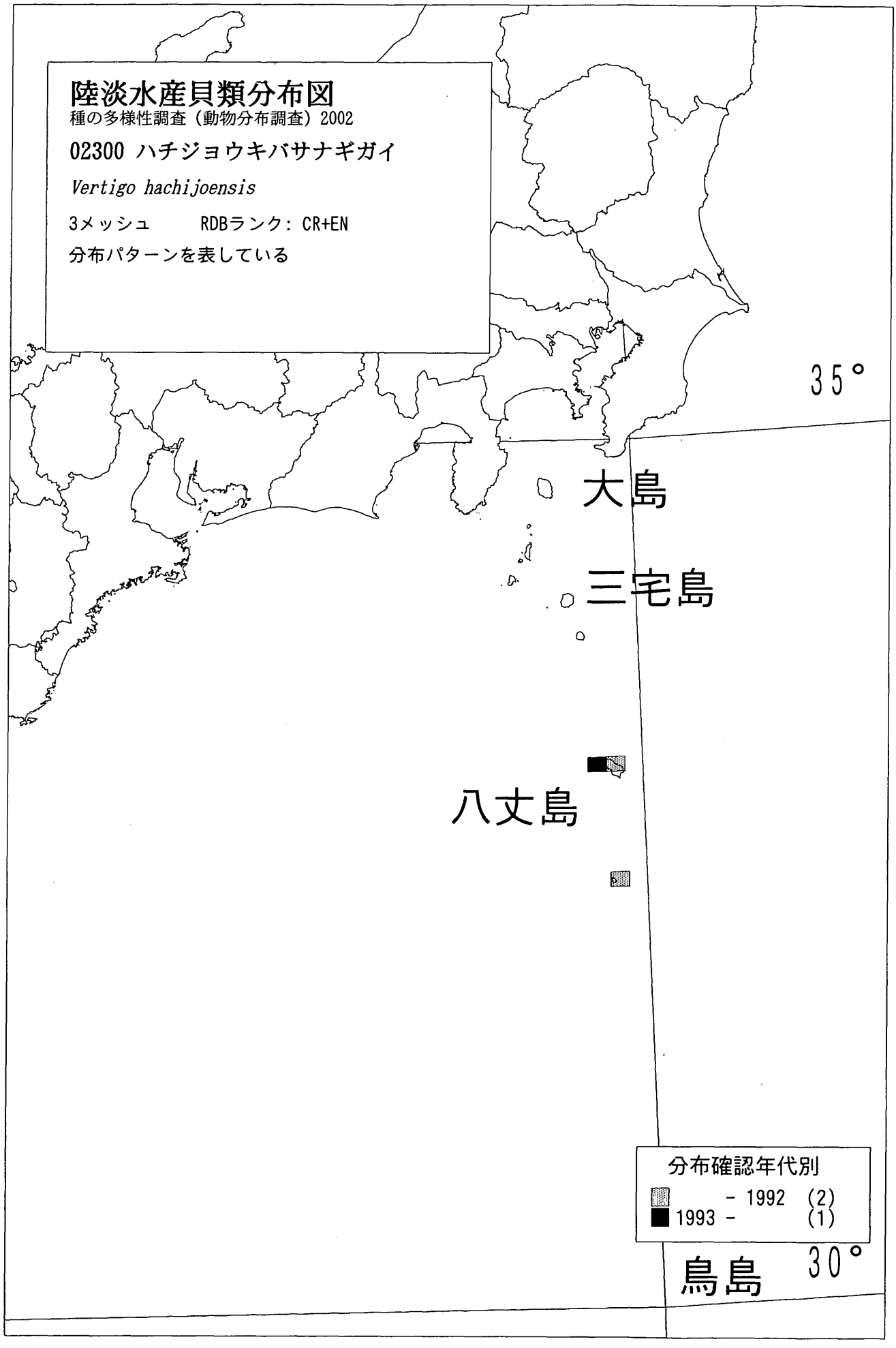
陸淡水産貝類分布図
種の多様性調査（動物分布調査）2002
02300 ハチジョウキバサナギガイ
Vertigo hachijoensis
3メッシュ　RDBランク: CR+EN
分布パターンを表している
35°
大島
三宅島
八丈島
分布確認年代別
- 1992 (2)
1993 - (1)
鳥島
30°

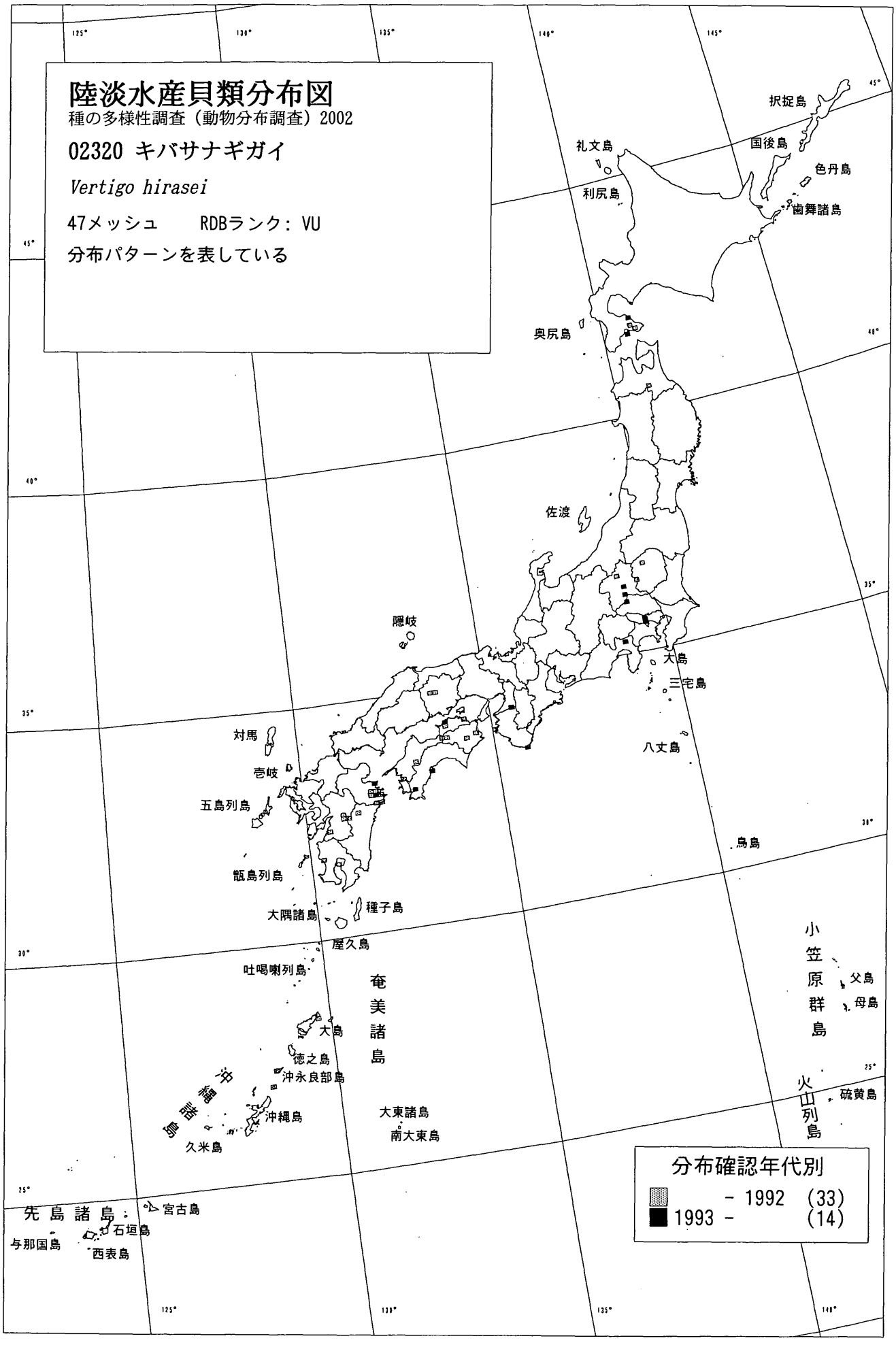
陸淡水産貝類分布図
種の多様性調査（動物分布調査）2002
02320 キバサナギガイ
Vertigo hirasei
47メッシュ　RDBランク：VU
分布パターンを表している
択捉島
国後島
色丹島
歯舞諸島
礼文島
利尻島
奥尻島
佐渡
隠岐
大島
三宅島
八丈島
対馬
壱岐
五島列島
甑島列島
大隅諸島
種子島
屋久島
吐噶喇列島
奄美諸島
大島
徳之島
沖永良部島
沖縄島
大東諸島
南大東島
久米島
先島諸島
宮古島
石垣島
与那国島
西表島
小笠原群島
父島
母島
火山列島
硫黄島
分布確認年代別
- 1992 (33)
1993 - (14)

陸淡水産貝類分布図
種の多様性調査（動物分布調査）2002
02330 ヤマトキバサナギガイ
Vertigo japonica
24メッシュ　RDBランク：VU
分布パターンを表している
択捉島
国後島
色丹島
歯舞諸島
礼文島
利尻島
奥尻島
佐渡
隠岐
大島
三宅島
八丈島
鳥島
対馬
壱岐
五島列島
甑島列島
大隅諸島
種子島
屋久島
吐噶喇列島
奄美諸島
大島
徳之島
沖永良部島
沖縄諸島
沖縄島
久米島
大東諸島
南大東島
小笠原群島
父島
母島
火山列島
硫黄島
先島諸島：
宮古島
石垣島
与那国島
西表島
分布確認年代別
- 1992 (20)
1993 - (4)

140°
145°
陸淡水産貝類分布図
種の多様性調査（動物分布調査）2002
02310 クシロキバサナギガイ
Vertigo kushiroensis
1メッシュ　RDBランク：NT
やや情報不足
択捉島
礼文島
国後島
45°
利尻島
色丹島
歯舞諸島
分布確認年代別
- 1992 (1)
1993 - (0)
40°

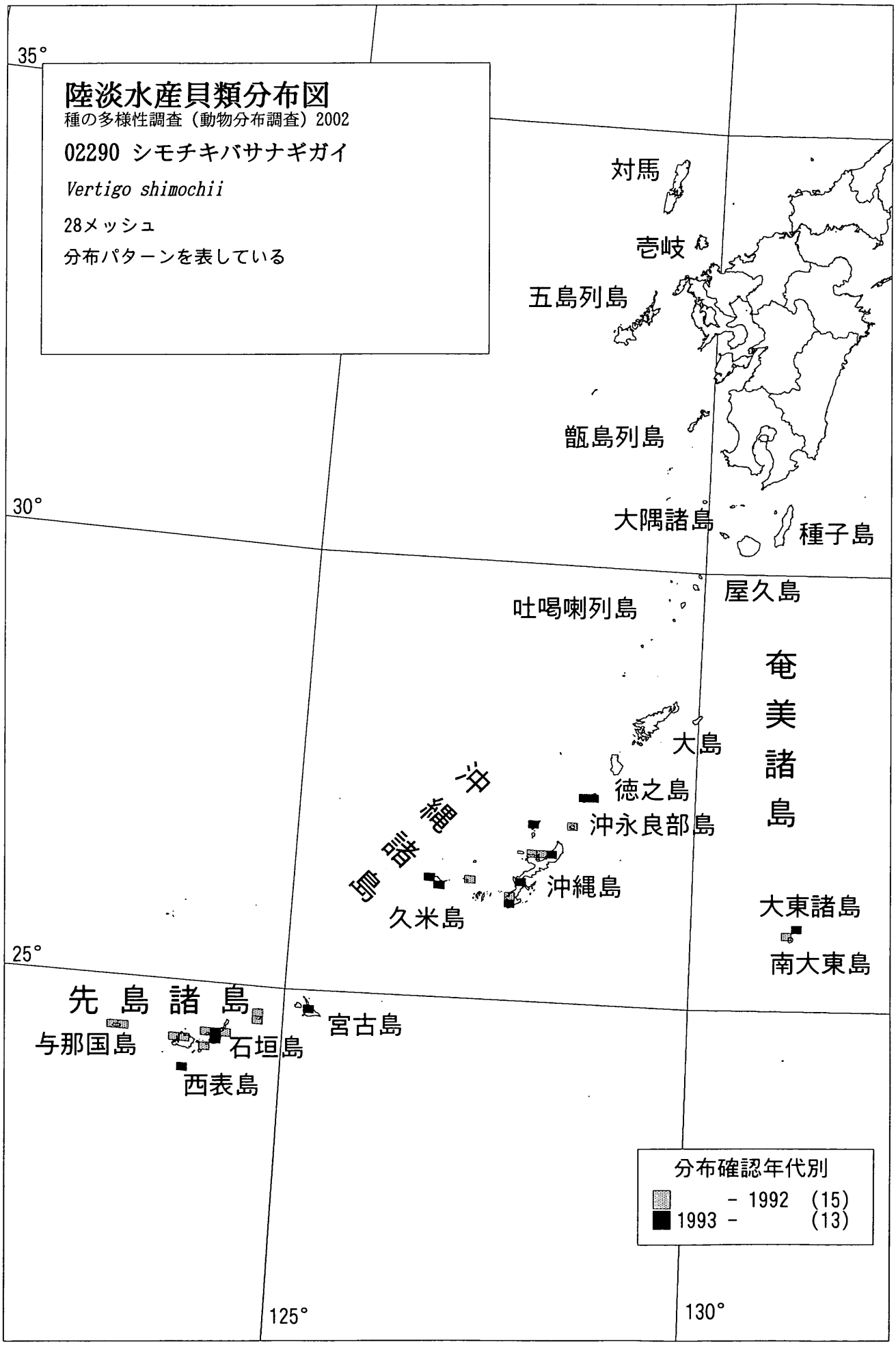
陸淡水産貝類分布図
種の多様性調査（動物分布調査）2002
02290 シモチキバサナギガイ
Vertigo shimochii
28メッシュ
分布パターンを表している
35°
30°
25°
125°
130°
対馬
壱岐
五島列島
甑島列島
大隅諸島
種子島
屋久島
吐噶喇列島
奄美諸島
大島
徳之島
沖永良部島
沖縄諸島
沖縄島
久米島
大東諸島
南大東島
先島諸島
宮古島
与那国島
石垣島
西表島
分布確認年代別
- 1992 (15)
1993 - (13)

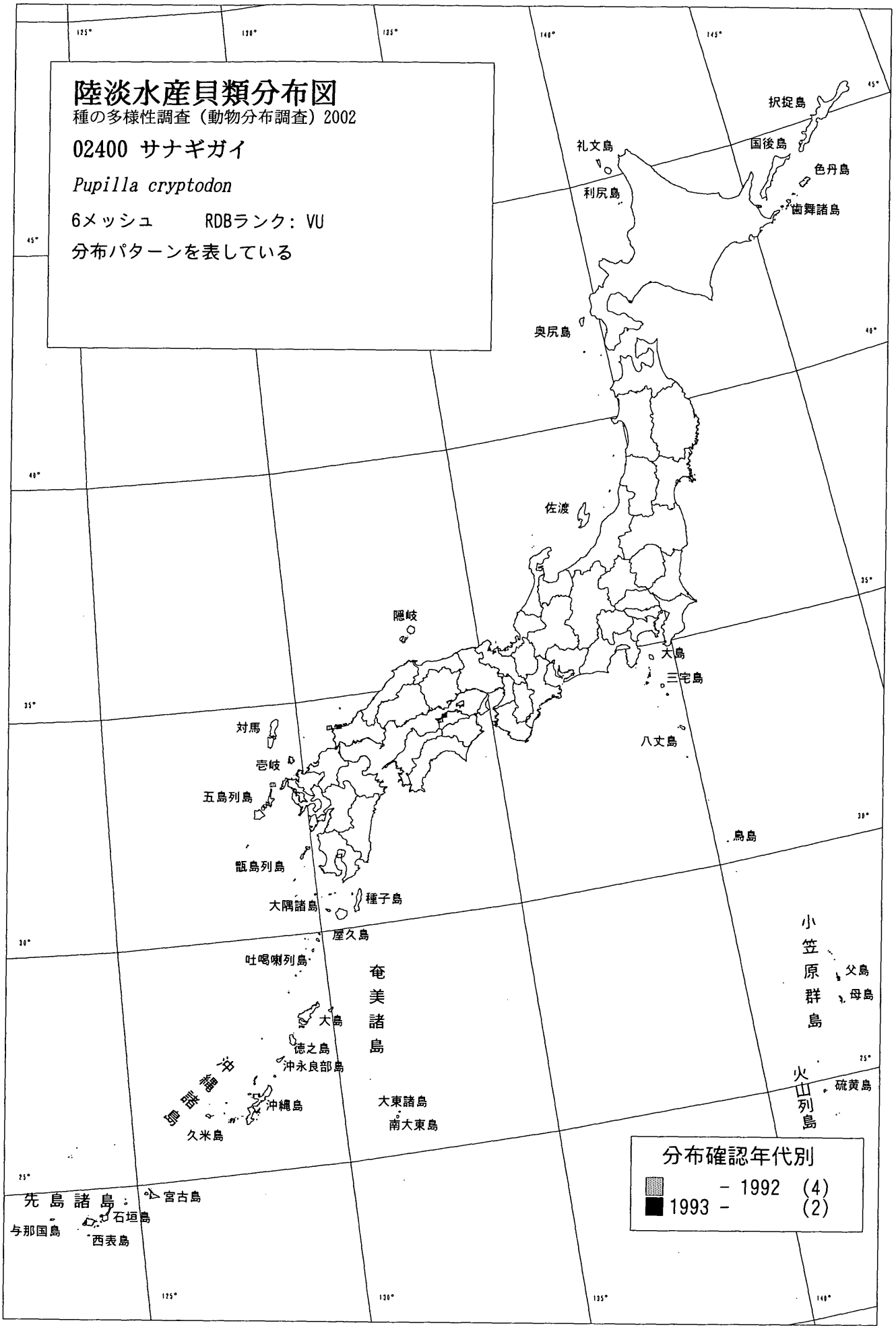
陸淡水産貝類分布図
種の多様性調査（動物分布調査）2002
02400 サナギガイ
Pupilla cryptodon
6メッシュ　RDBランク：VU
分布パターンを表している
択捉島
国後島
色丹島
歯舞諸島
礼文島
利尻島
奥尻島
佐渡
隠岐
大島
三宅島
八丈島
対馬
壱岐
五島列島
甑島列島
大隅諸島
種子島
屋久島
吐噶喇列島
奄美諸島
大島
徳之島
沖永良部島
沖縄諸島
沖縄島
久米島
大東諸島
南大東島
先島諸島：
宮古島
石垣島
与那国島
西表島
小笠原群島
父島
母島
火山列島
硫黄島
分布確認年代別
- 1992 (4)
1993 - (2)

140°
145°
陸淡水産貝類分布図
種の多様性調査（動物分布調査）2002
07600 ハナシサナギガイ
Pupilla hebes
4メッシュ
やや情報不足
択捉島
礼文島
国後島
45°
利尻島
色丹島
歯舞諸島
分布確認年代別
- 1992 (4)
1993 - (0)
40°

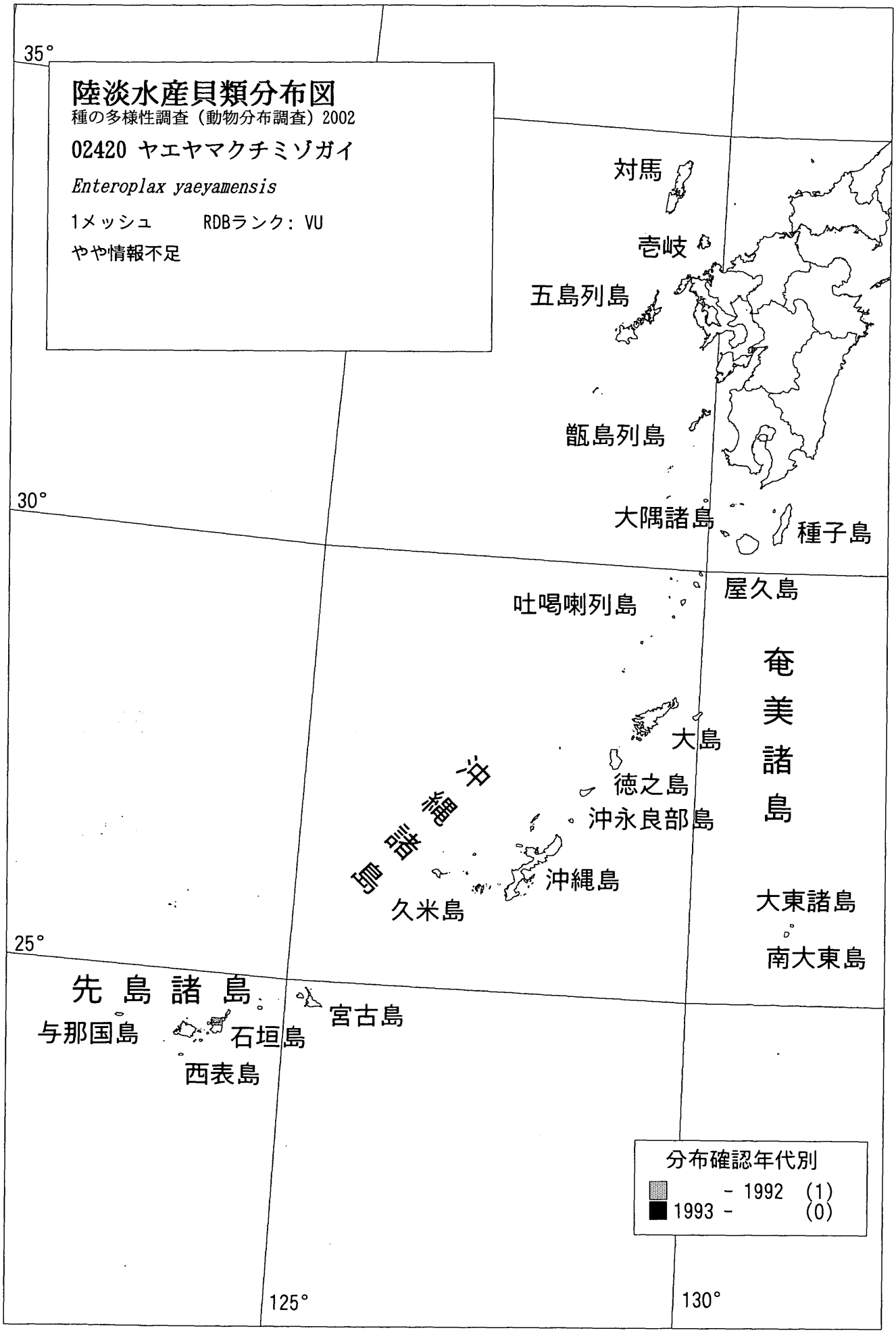
陸淡水産貝類分布図
種の多様性調査（動物分布調査）2002
02420 ヤエヤマクチミゾガイ
Enteroplax yaeyamensis
1メッシュ　RDBランク：VU
やや情報不足
35°
30°
25°
125°
130°
対馬
壱岐
五島列島
甑島列島
大隅諸島
種子島
屋久島
吐噶喇列島
奄美諸島
大島
徳之島
沖永良部島
沖縄諸島
沖縄島
久米島
大東諸島
南大東島
先島諸島
宮古島
与那国島
石垣島
西表島
分布確認年代別
- 1992 (1)
1993 - (0)

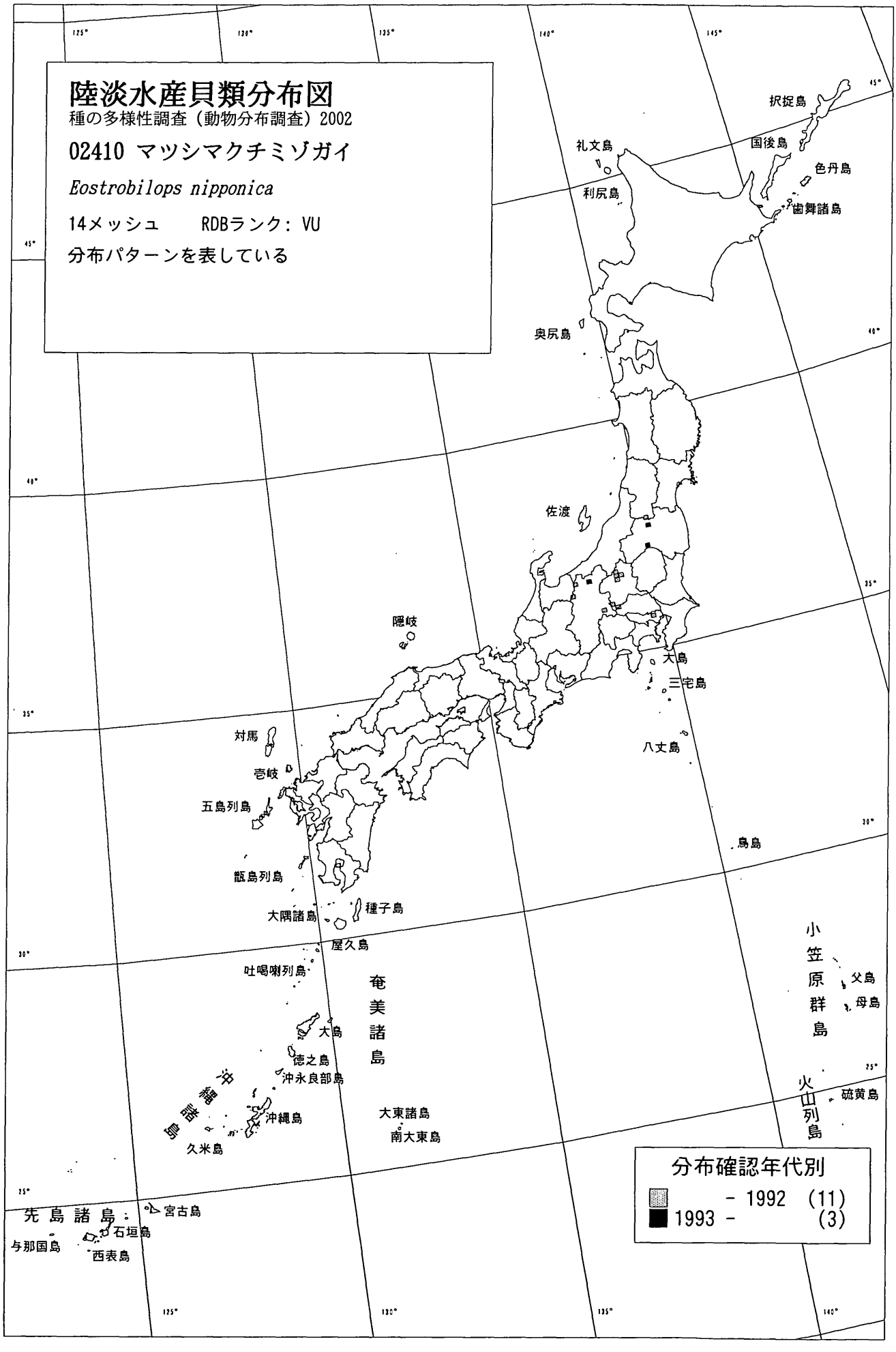
陸淡水産貝類分布図
種の多様性調査（動物分布調査）2002
02410 マツシマクチミゾガイ
Eostrobilops nipponica
14メッシュ　RDBランク：VU
分布パターンを表している
択捉島
国後島
色丹島
歯舞諸島
礼文島
利尻島
奥尻島
佐渡
隠岐
大島
三宅島
八丈島
鳥島
対馬
壱岐
五島列島
甑島列島
大隅諸島
種子島
屋久島
吐噶喇列島
奄美諸島
大島
徳之島
沖永良部島
沖縄諸島
沖縄島
久米島
大東諸島
南大東島
小笠原群島
父島
母島
火山列島
硫黄島
先島諸島
宮古島
石垣島
与那国島
西表島
分布確認年代別
- 1992 (11)
1993 - (3)

陸淡水産貝類分布図
種の多様性調査（動物分布調査）2002
02430 マルナタネガイ
Parazoogenetes orcula
99メッシュ
分布パターンを表している
択捉島
国後島
色丹島
歯舞諸島
礼文島
利尻島
奥尻島
佐渡
隠岐
大島
三宅島
八丈島
鳥島
対馬
壱岐
五島列島
甑島列島
大隅諸島
種子島
屋久島
吐噶喇列島
奄美諸島
大島
徳之島
沖永良部島
沖縄諸島
沖縄島
久米島
大東諸島
南大東島
小笠原群島
父島
母島
火山列島
硫黄島
先島諸島
宮古島
石垣島
与那国島
西表島
分布確認年代別
- 1992 (79)
1993 - (20)

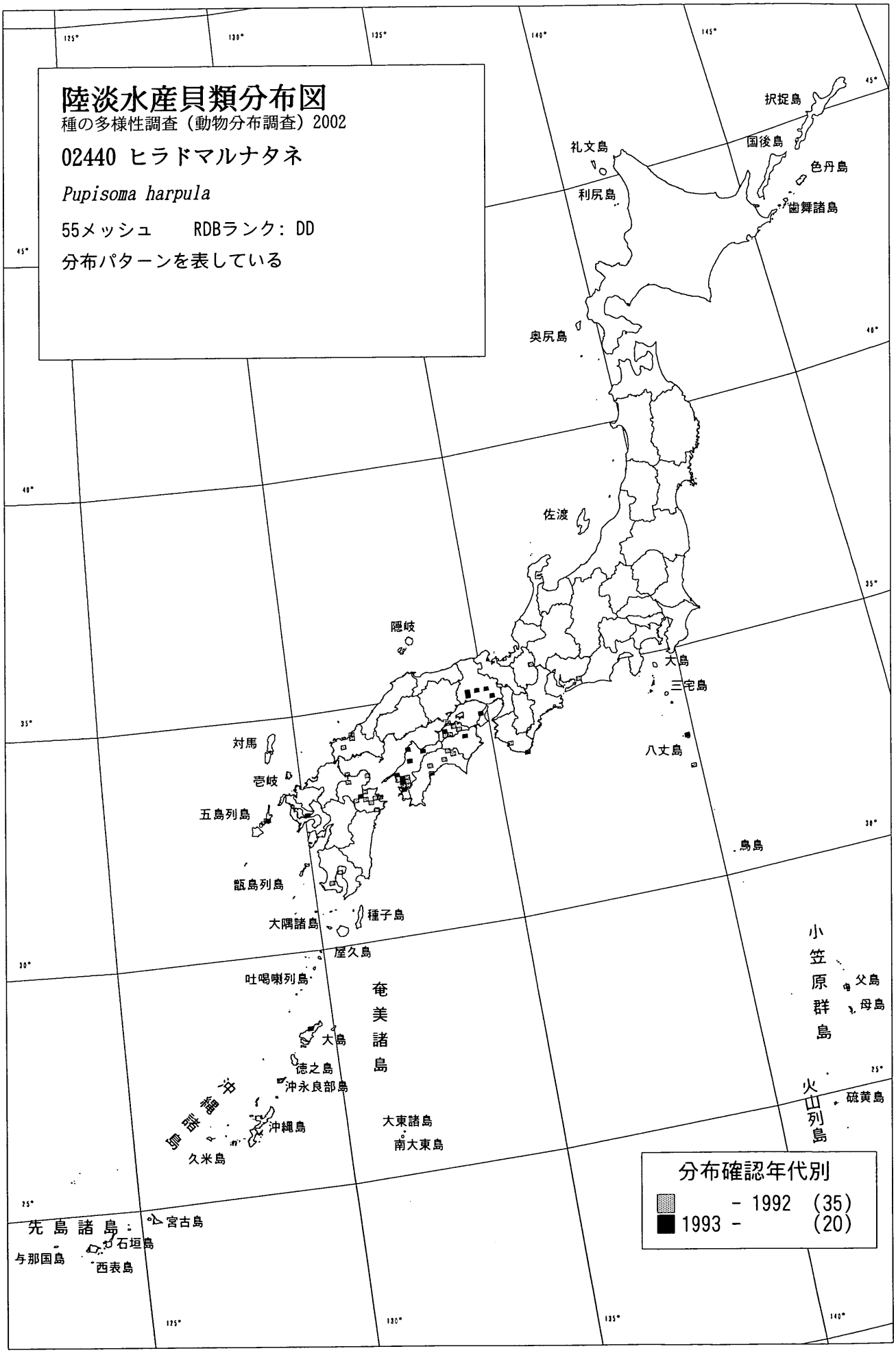
陸淡水産貝類分布図
種の多様性調査（動物分布調査）2002
02440 ヒラドマルナタネ
Pupisoma harpula
55メッシュ　RDBランク: DD
分布パターンを表している
択捉島
国後島
色丹島
歯舞諸島
礼文島
利尻島
奥尻島
佐渡
隠岐
大島
三宅島
八丈島
鳥島
対馬
壱岐
五島列島
甑島列島
大隅諸島
種子島
屋久島
吐噶喇列島
奄美諸島
大島
徳之島
沖永良部島
沖縄諸島
沖縄島
久米島
大東諸島
南大東島
小笠原群島
父島
母島
火山列島
硫黄島
先島諸島
宮古島
石垣島
与那国島
西表島
分布確認年代別
- 1992 (35)
1993 - (20)

140°
145°
陸淡水産貝類分布図
種の多様性調査（動物分布調査）2002
02450 マキゾメガイ
Zoogenetes harpa
7メッシュ
分布パターンを表している
択捉島
礼文島
国後島
45°
利尻島
色丹島
歯舞諸島
分布確認年代別
- 1992 (6)
1993 - (1)
40°

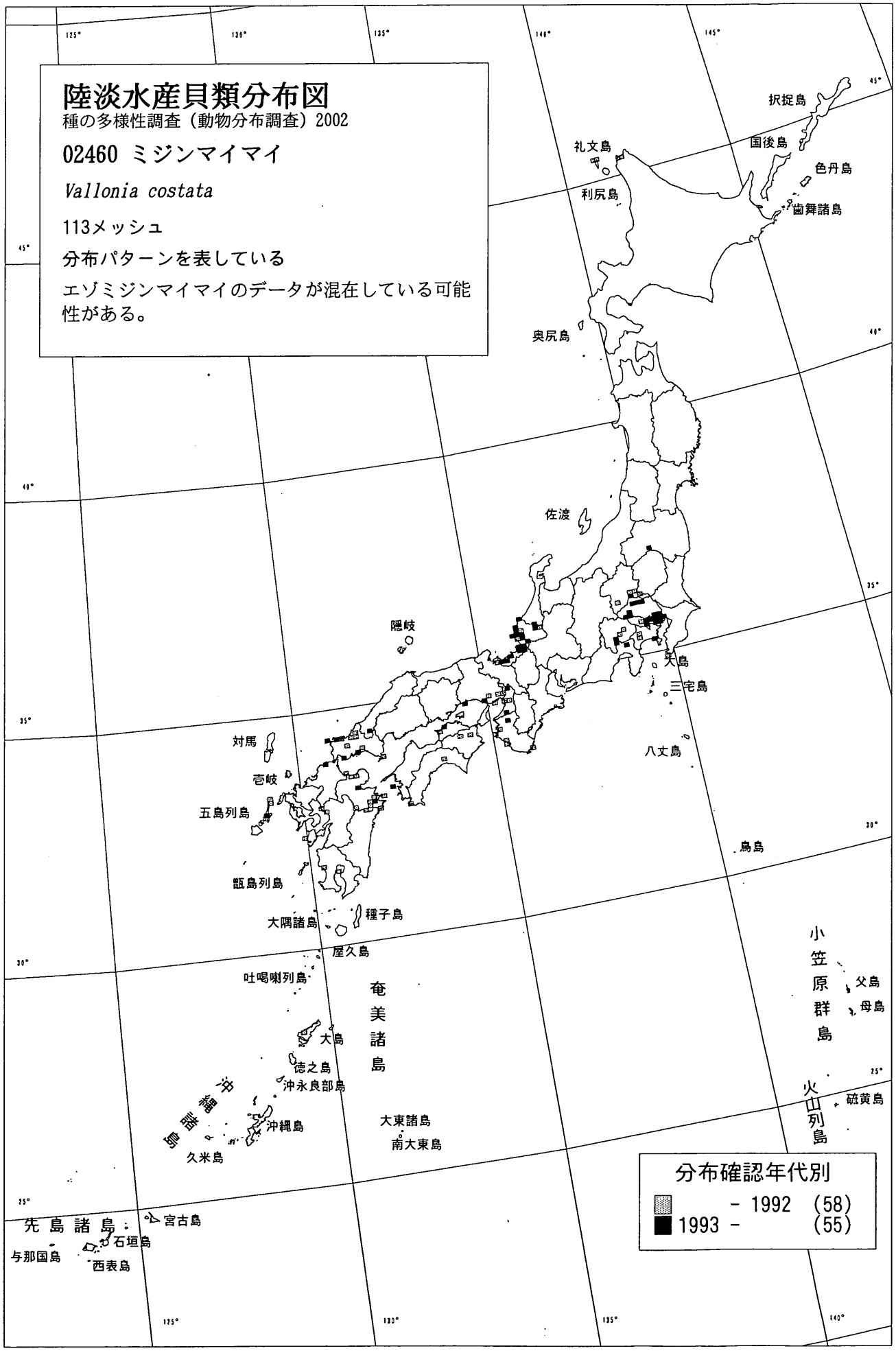
陸淡水産貝類分布図
種の多様性調査（動物分布調査）2002
02460 ミジンマイマイ
Vallonia costata
113メッシュ
分布パターンを表している
エゾミジンマイマイのデータが混在している可能性がある。
択捉島
国後島
色丹島
歯舞諸島
礼文島
利尻島
奥尻島
佐渡
隠岐
大島
三宅島
八丈島
対馬
壱岐
五島列島
甑島列島
大隅諸島
種子島
屋久島
吐噶喇列島
奄美諸島
大島
徳之島
沖永良部島
沖縄島
大東諸島
南大東島
久米島
小笠原群島
父島
母島
火山列島
硫黄島
先島諸島
宮古島
石垣島
与那国島
西表島
分布確認年代別
- 1992 (58)
1993 - (55)

陸淡水産貝類分布図
種の多様性調査（動物分布調査）2002
02470 ソウジマミジンマイマイ
Vallonia excentrica
1メッシュ　RDBランク：DD
分布パターンを表している
択捉島
国後島
色丹島
歯舞諸島
礼文島
利尻島
奥尻島
佐渡
隠岐
大島
三宅島
八丈島
対馬
壱岐
五島列島
鳥島
甑島列島
大隅諸島
種子島
屋久島
吐噶喇列島
奄美諸島
大島
徳之島
沖永良部島
沖縄諸島
沖縄島
久米島
大東諸島
南大東島
小笠原群島
父島
母島
火山列島
硫黄島
先島諸島
宮古島
石垣島
与那国島
西表島
分布確認年代別
- 1992 (1)
1993 - (0)

140°
145°
45°
40°
陸淡水産貝類分布図
種の多様性調査（動物分布調査）2002
07610 エゾミジンマイマイ
Vallonia patens
7メッシュ　RDBランク：NT
分布パターンを表している
択捉島
礼文島
国後島
利尻島
色丹島
歯舞諸島
分布確認年代別
- 1992 (7)
1993 - (0)

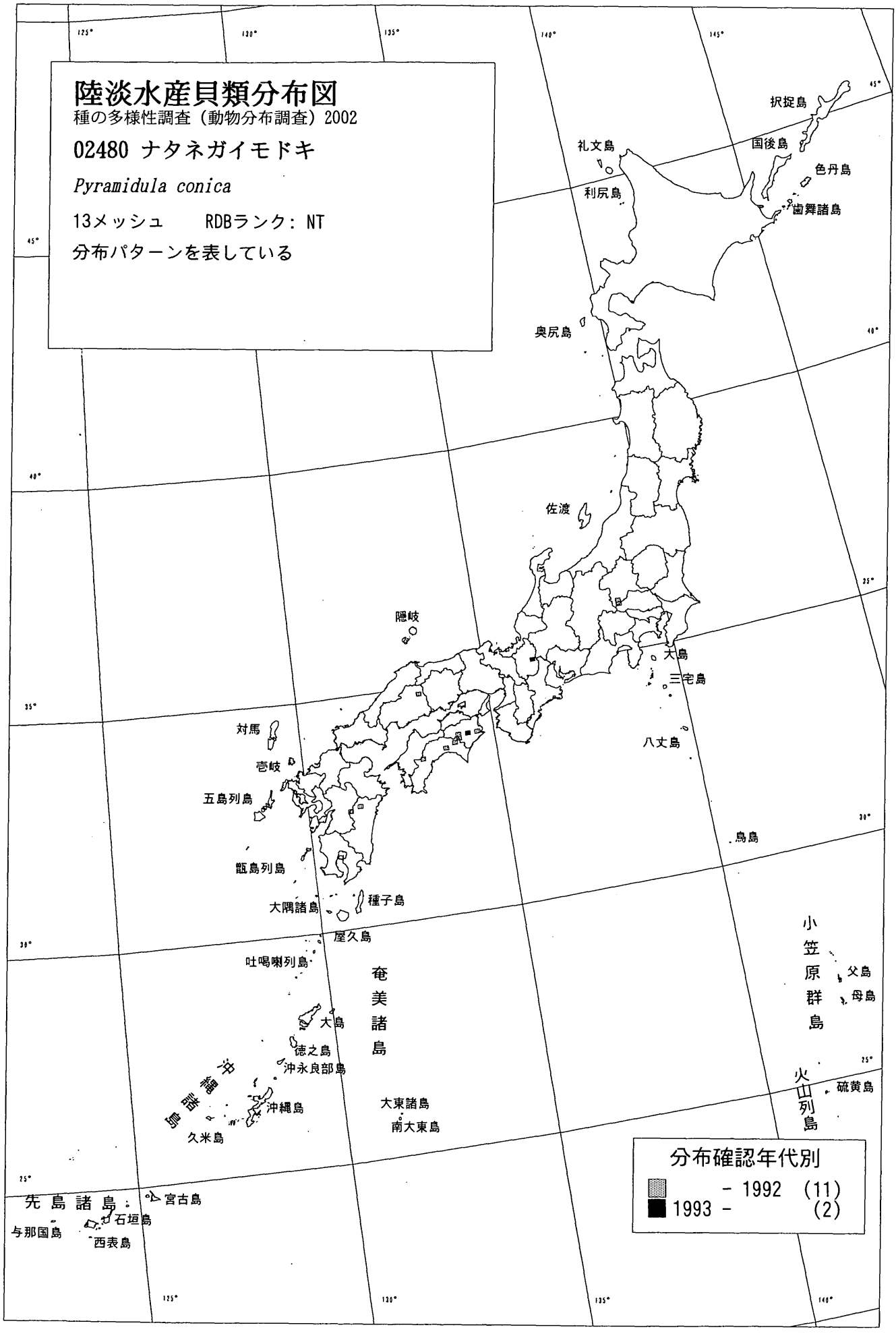
陸淡水産貝類分布図
種の多様性調査（動物分布調査）2002
02480 ナタネガイモドキ
Pyramidula conica
13メッシュ　RDBランク：NT
分布パターンを表している
択捉島
国後島
色丹島
歯舞諸島
礼文島
利尻島
奥尻島
佐渡
隠岐
大島
三宅島
八丈島
鳥島
対馬
壱岐
五島列島
甑島列島
大隅諸島
種子島
屋久島
吐噶喇列島
奄美諸島
大島
徳之島
沖永良部島
沖縄諸島
沖縄島
久米島
大東諸島
南大東島
小笠原群島
父島
母島
火山列島
硫黄島
先島諸島：
宮古島
石垣島
与那国島
西表島
分布確認年代別
- 1992 (11)
1993 - (2)

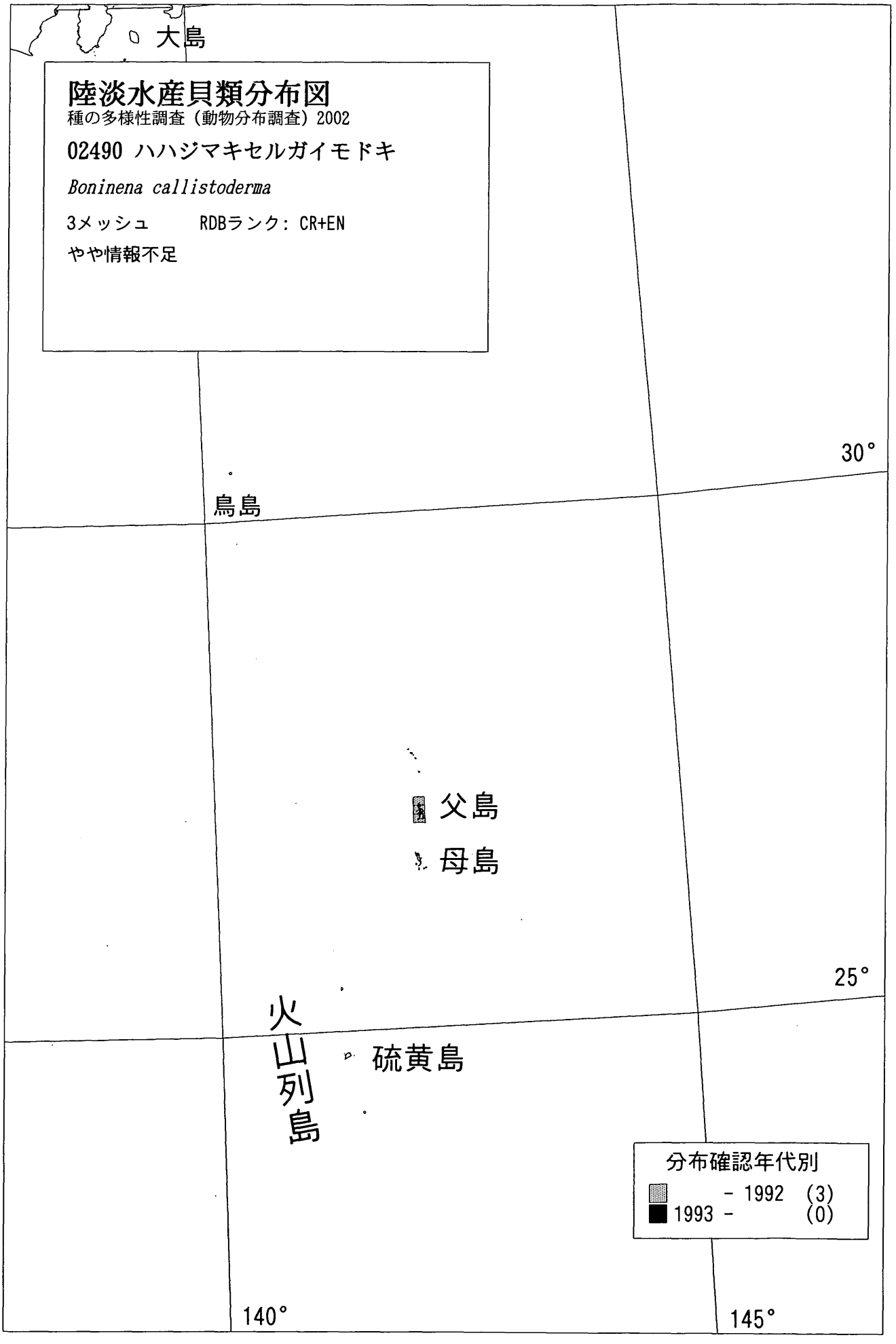
大島
陸淡水産貝類分布図
種の多様性調査（動物分布調査）2002
02490 ハハジマキセルガイモドキ
Boninena callistoderma
3メッシュ　RDBランク：CR+EN
やや情報不足
30°
鳥島
父島
母島
25°
火山列島
硫黄島
分布確認年代別
- 1992 (3)
1993 - (0)
140°
145°

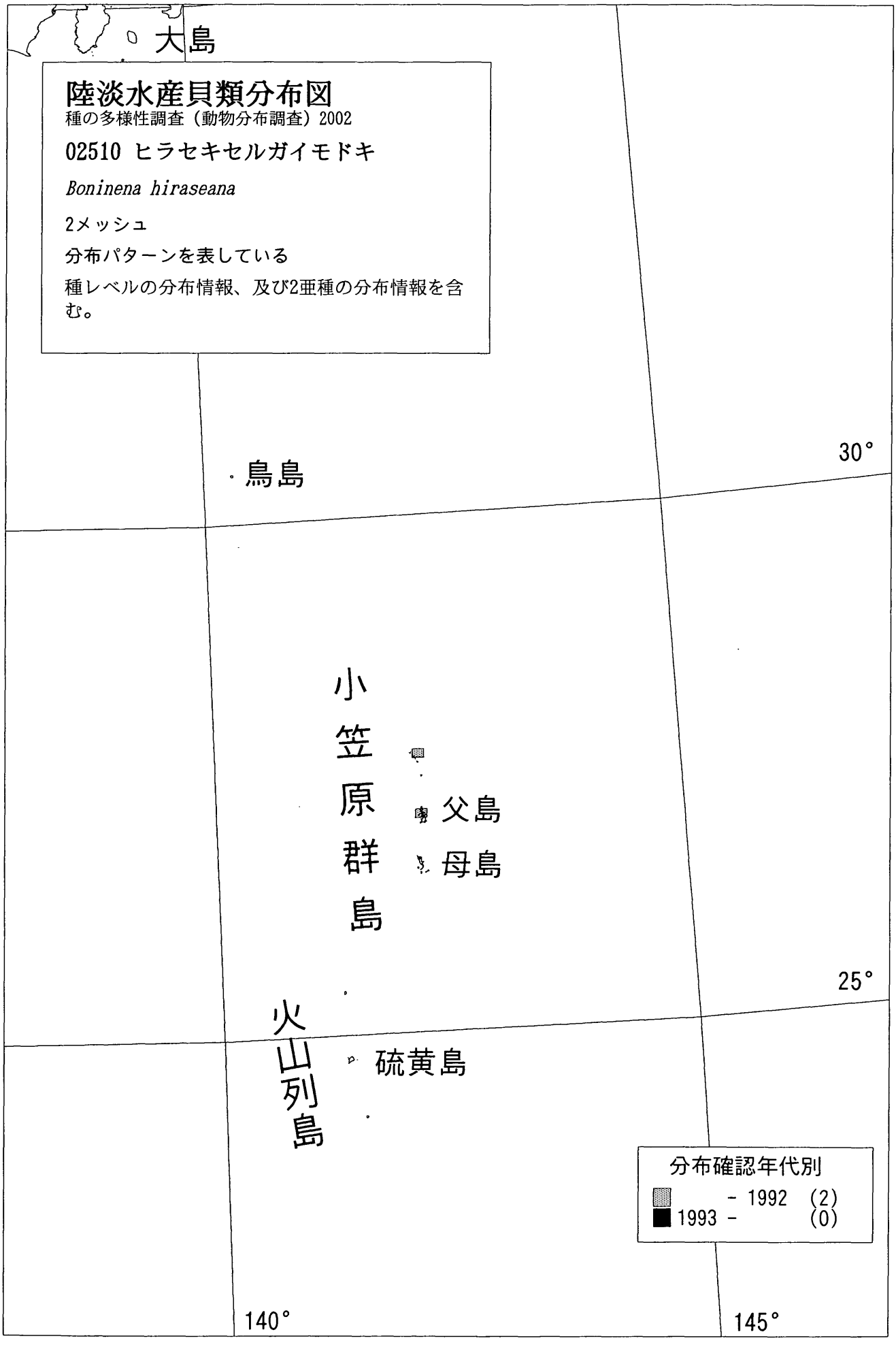
大島
陸淡水産貝類分布図
種の多様性調査（動物分布調査）2002
02510 ヒラセキセルガイモドキ
Boninena hiraseana
2メッシュ
分布パターンを表している
種レベルの分布情報、及び2亜種の分布情報を含む。
鳥島
30°
小笠原群島
父島
母島
25°
火山列島
硫黄島
分布確認年代別
- 1992 (2)
1993 - (0)
140°
145°

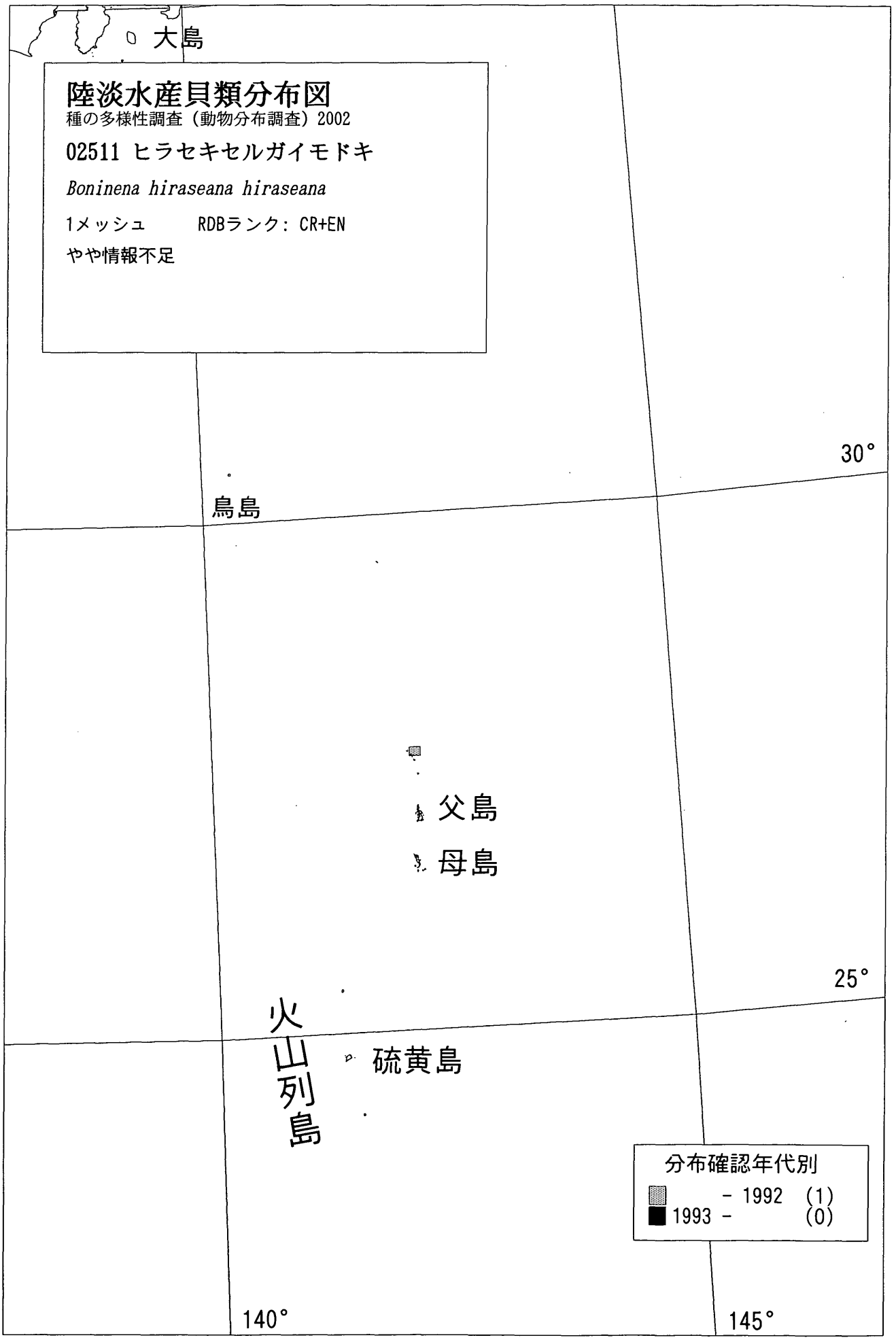
陸淡水産貝類分布図
種の多様性調査（動物分布調査）2002
02511 ヒラセキセルガイモドキ
Boninena hiraseana hiraseana
1メッシュ　RDBランク：CR+EN
やや情報不足
大島
鳥島
父島
母島
火山列島
硫黄島
30°
25°
140°
145°
分布確認年代別
- 1992 (1)
1993 - (0)

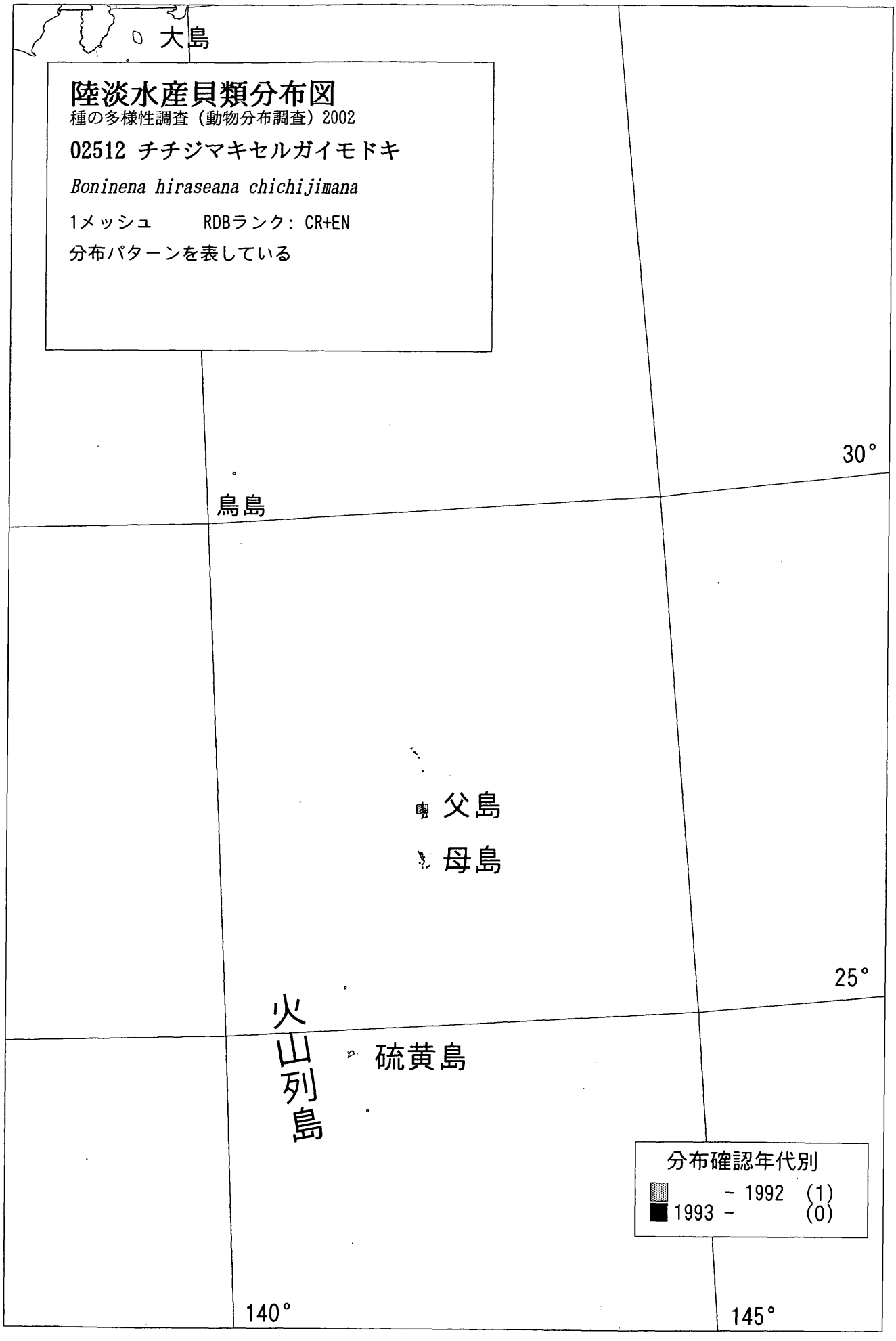
陸淡水産貝類分布図
種の多様性調査（動物分布調査）2002
02512 チチジマキセルガイモドキ
Boninena hiraseana chichijimana
1メッシュ　RDBランク：CR+EN
分布パターンを表している
大島
鳥島
父島
母島
火山列島
硫黄島
30°
25°
140°
145°
分布確認年代別
- 1992 (1)
1993 - (0)

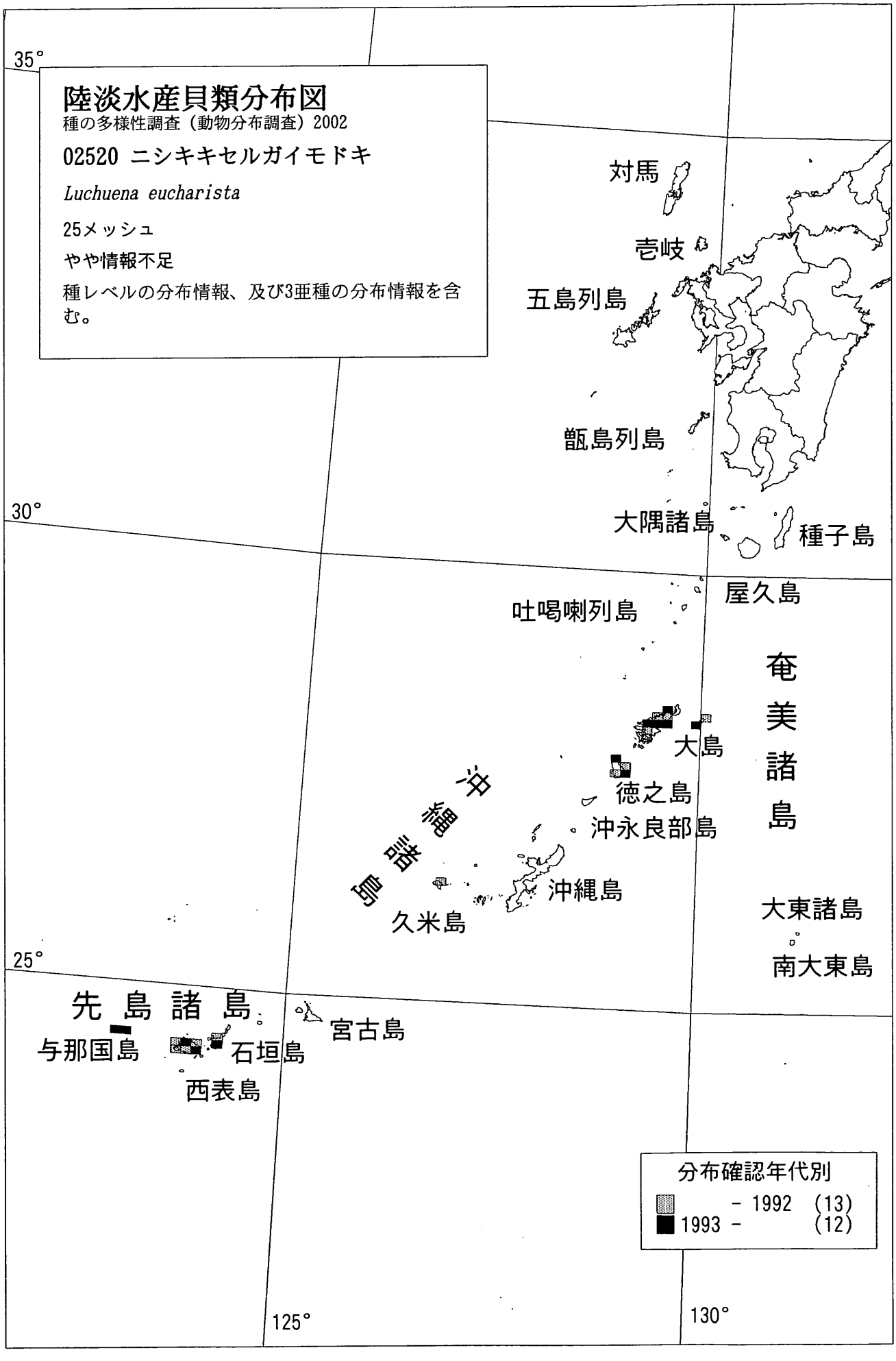

陸淡水産貝類分布図

種の多様性調査（動物分布調査）2002

02520 ニシキキセルガイモドキ

Luchuena eucharista

25メッシュ

やや情報不足

種レベルの分布情報、及び3亜種の分布情報を含む。

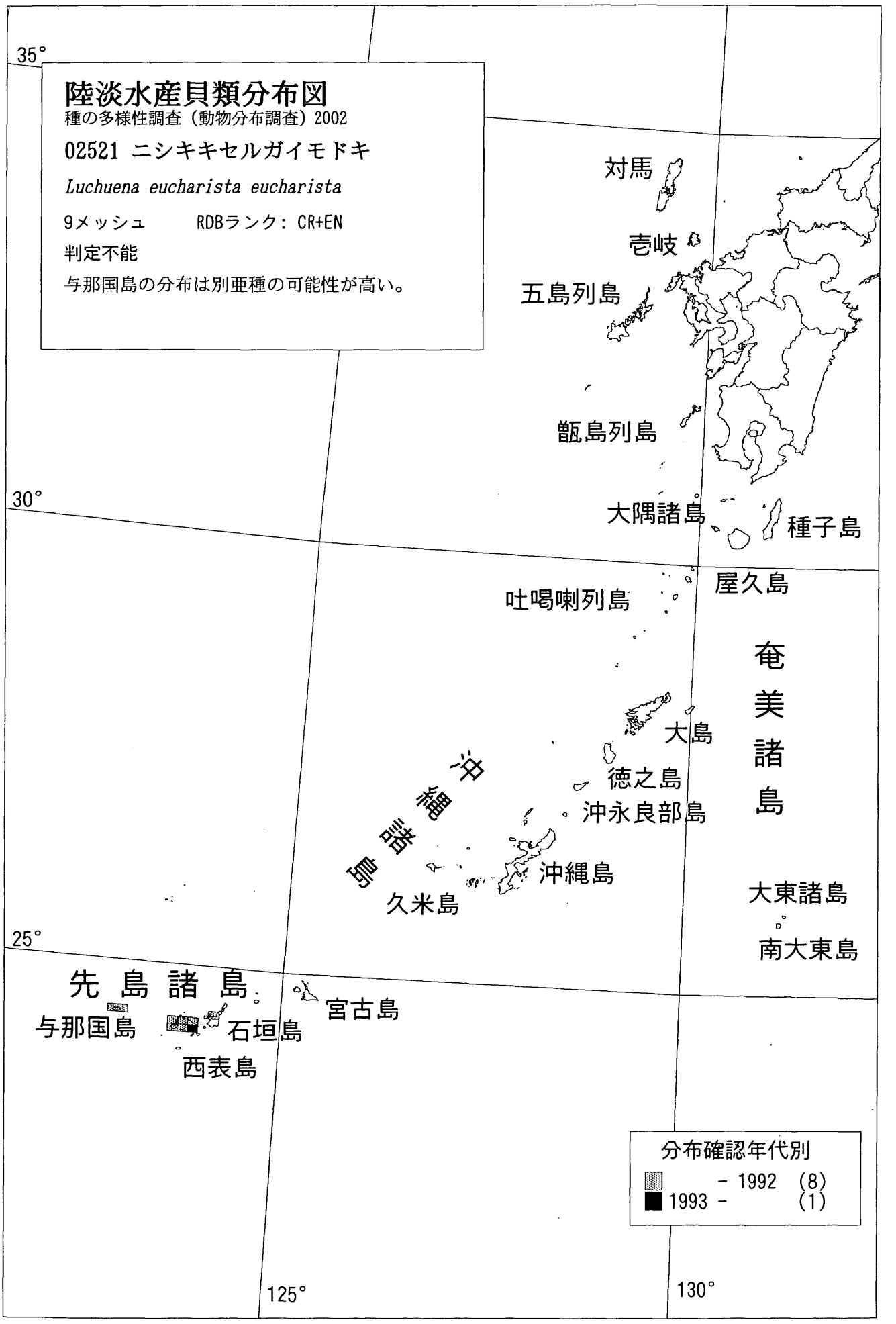
陸淡水産貝類分布図
種の多様性調査（動物分布調査）2002
02521 ニシキキセルガイモドキ
Luchuena eucharista eucharista
9メッシュ　RDBランク：CR+EN
判定不能
与那国島の分布は別亜種の可能性が高い。
35°
30°
25°
125°
130°
対馬
壱岐
五島列島
甑島列島
大隅諸島
種子島
屋久島
吐噶喇列島
奄美諸島
大島
徳之島
沖永良部島
沖縄諸島
沖縄島
久米島
大東諸島
南大東島
先島諸島
宮古島
与那国島
石垣島
西表島
分布確認年代別
- 1992 (8)
1993 - (1)

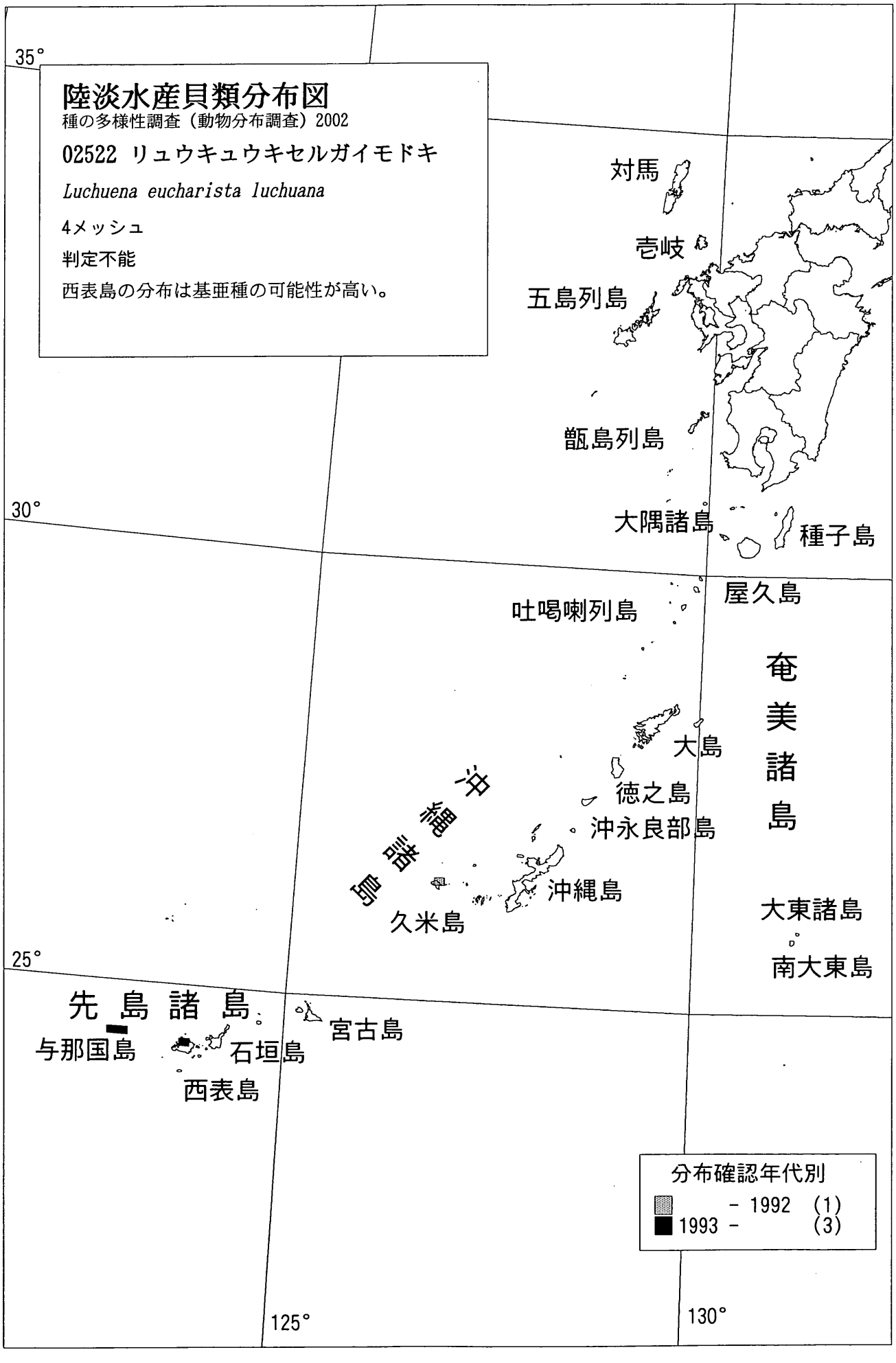
陸淡水産貝類分布図
種の多様性調査（動物分布調査）2002
02522 リュウキュウキセルガイモドキ
Luchuena eucharista luchuana
4メッシュ
判定不能
西表島の分布は基亜種の可能性が高い。
35°
30°
25°
125°
130°
対馬
壱岐
五島列島
甑島列島
大隅諸島
種子島
屋久島
吐噶喇列島
奄美諸島
大島
徳之島
沖永良部島
沖縄諸島
沖縄島
久米島
大東諸島
南大東島
先島諸島
宮古島
与那国島
石垣島
西表島
分布確認年代別
- 1992 (1)
1993 - (3)

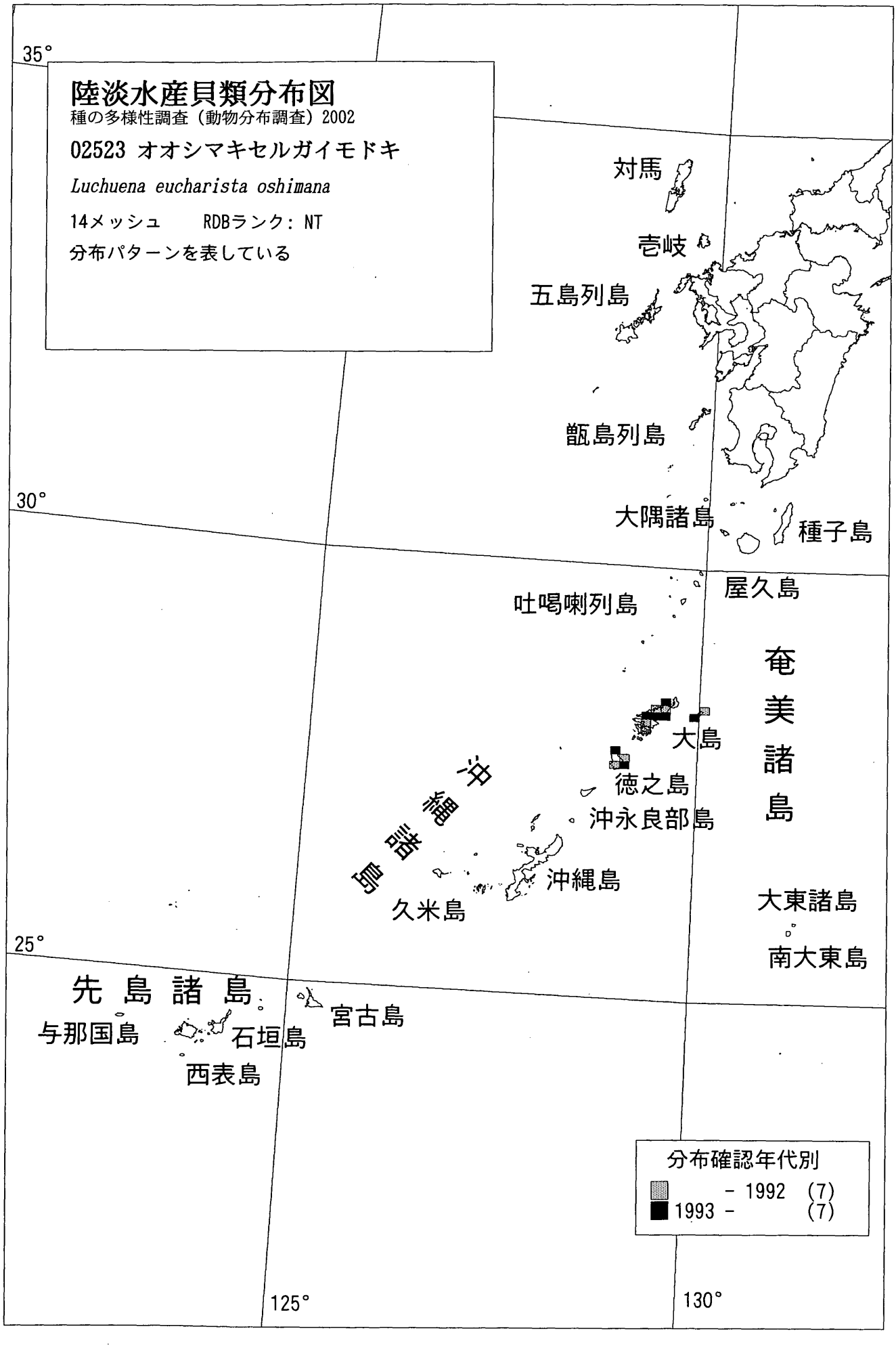
陸淡水産貝類分布図
種の多様性調査（動物分布調査）2002
02523 オオシマキセルガイモドキ
Luchuena eucharista oshimana
14メッシュ　RDBランク：NT
分布パターンを表している
35°
30°
25°
125°
130°
対馬
壱岐
五島列島
甑島列島
大隅諸島
種子島
屋久島
吐噶喇列島
奄美諸島
大島
徳之島
沖永良部島
沖縄諸島
沖縄島
久米島
大東諸島
南大東島
先島諸島
宮古島
与那国島
石垣島
西表島
分布確認年代別
- 1992 (7)
1993 - (7)

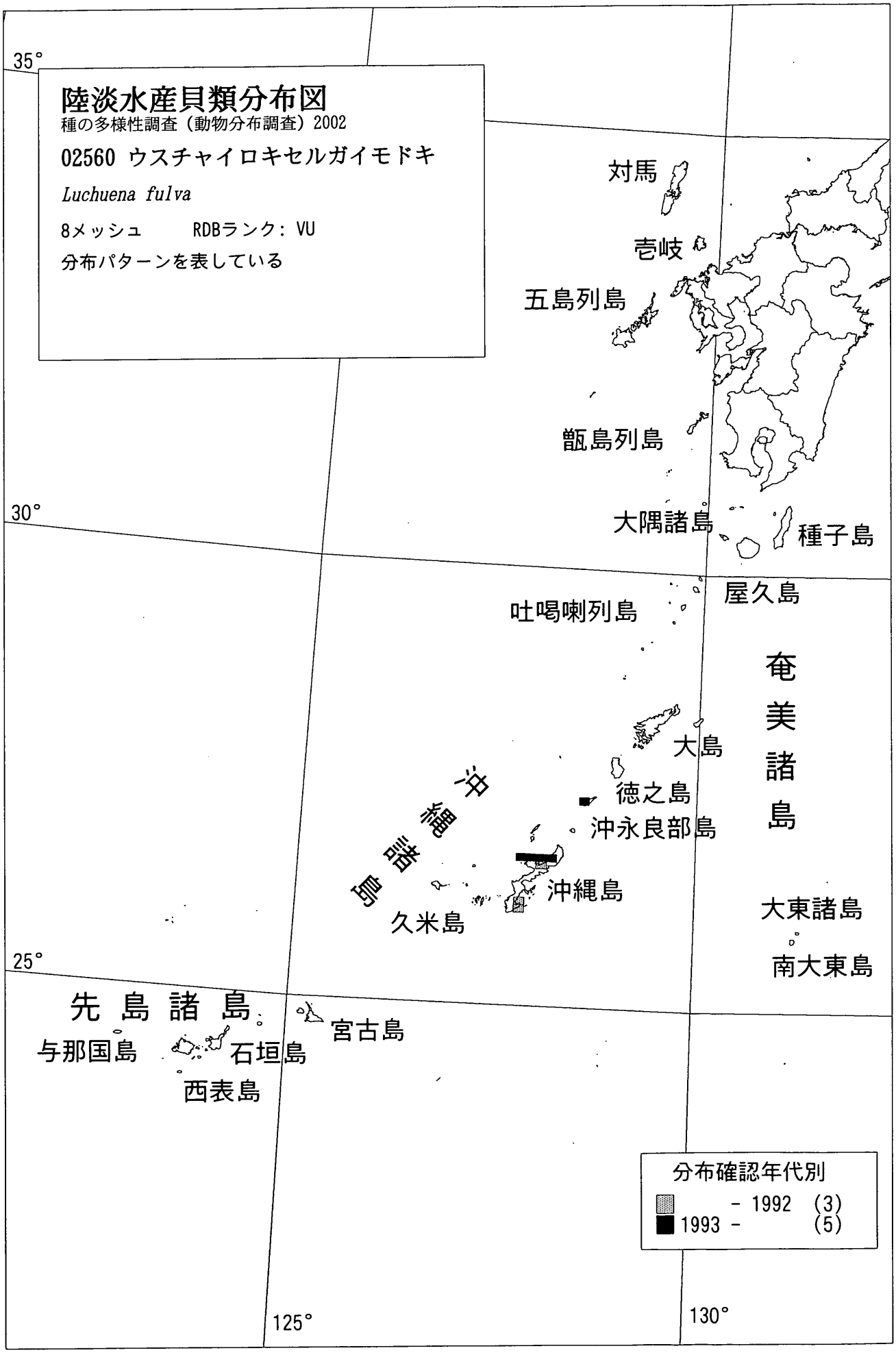
陸淡水産貝類分布図
種の多様性調査（動物分布調査）2002
02560 ウスチャイロキセルガイモドキ
Luchuena fulva
8メッシュ　RDBランク：VU
分布パターンを表している
35°
30°
25°
125°
130°
対馬
壱岐
五島列島
甑島列島
大隅諸島
種子島
屋久島
吐噶喇列島
奄美諸島
大島
徳之島
沖永良部島
沖縄諸島
沖縄島
久米島
大東諸島
南大東島
先島諸島
宮古島
与那国島
石垣島
西表島
分布確認年代別
- 1992 (3)
1993 - (5)

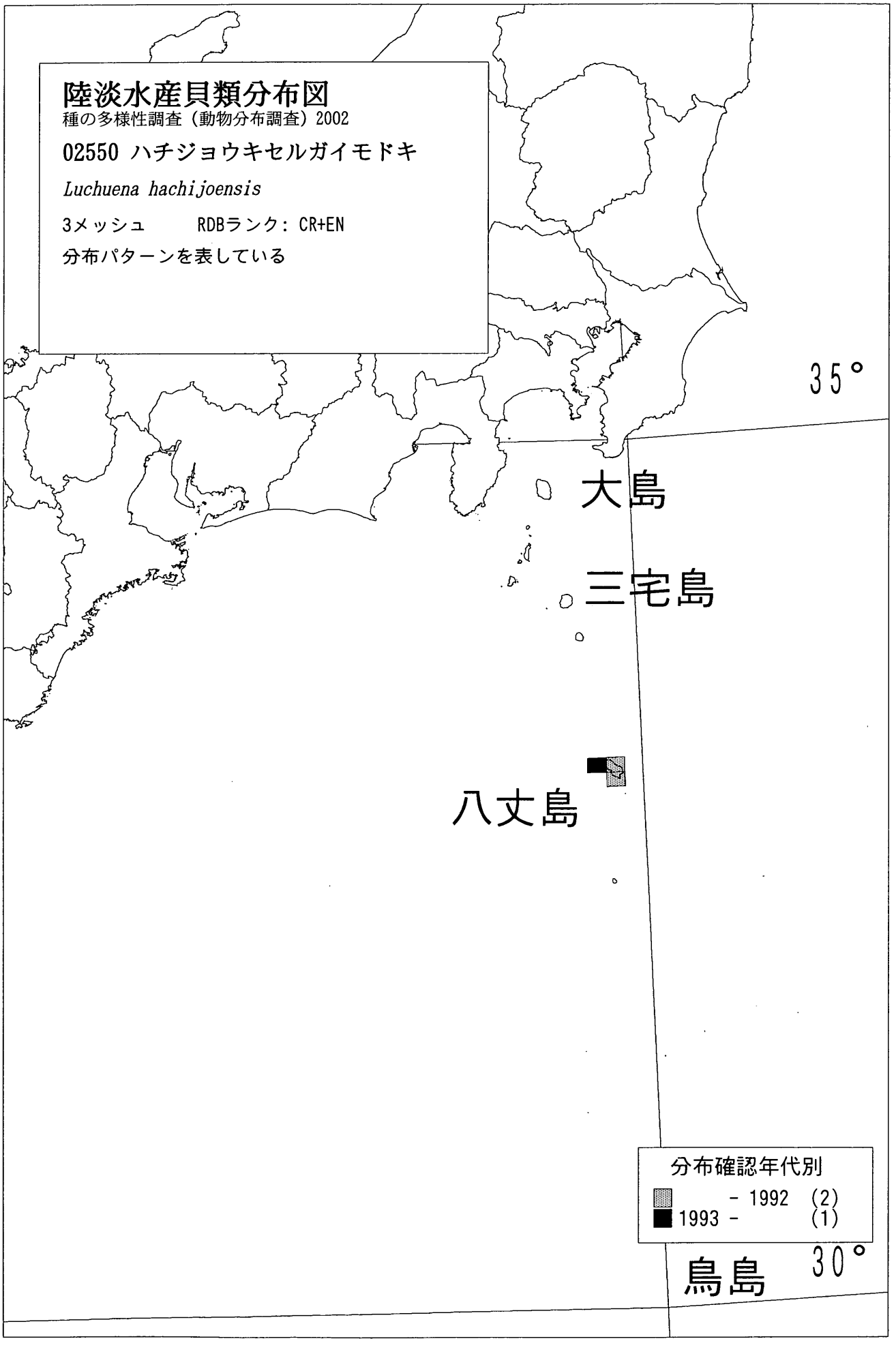
陸淡水産貝類分布図
種の多様性調査（動物分布調査）2002
02550 ハチジョウキセルガイモドキ
Luchuena hachijoensis
3メッシュ　RDBランク：CR+EN
分布パターンを表している
35°
大島
三宅島
八丈島
分布確認年代別
- 1992 (2)
1993 - (1)
鳥島
30°

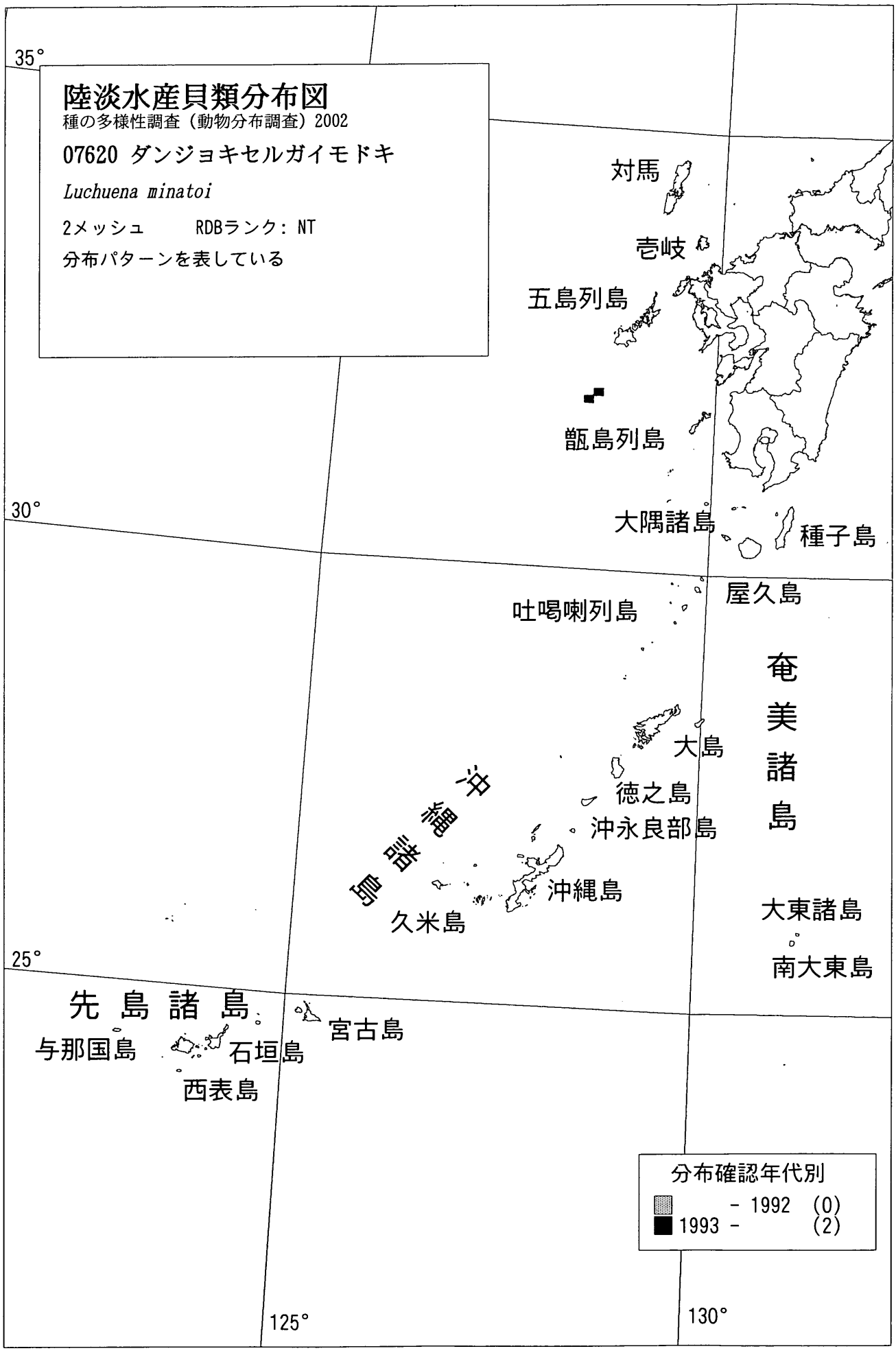
陸淡水産貝類分布図
種の多様性調査（動物分布調査）2002
07620 ダンジョキセルガイモドキ
Luchuena minatoi
2メッシュ　RDBランク：NT
分布パターンを表している
35°
30°
25°
125°
130°
対馬
壱岐
五島列島
甑島列島
大隅諸島
種子島
屋久島
吐噶喇列島
奄美諸島
大島
徳之島
沖永良部島
沖縄諸島
沖縄島
久米島
大東諸島
南大東島
先島諸島
宮古島
与那国島
石垣島
西表島
分布確認年代別
- 1992 (0)
1993 - (2)

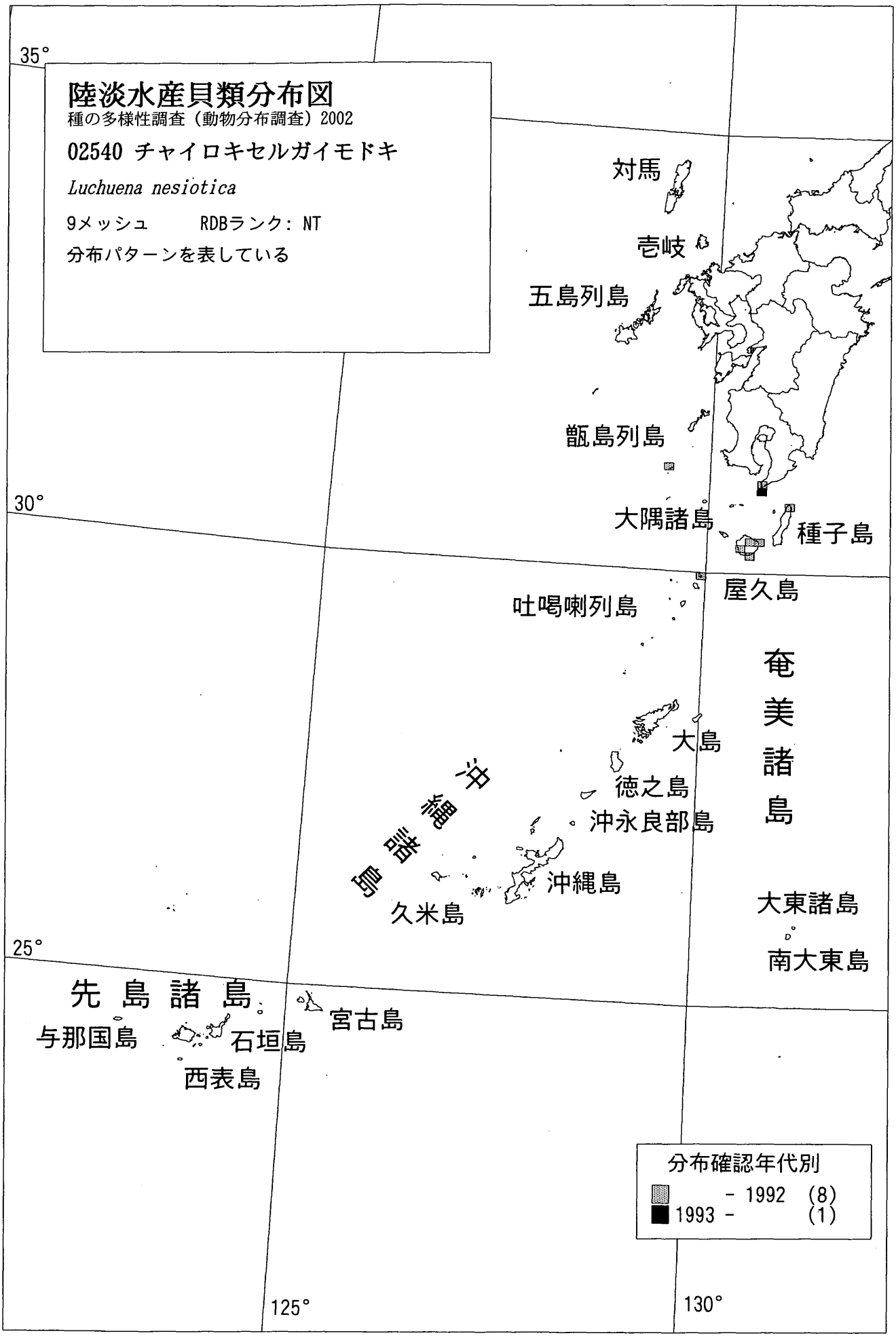
陸淡水産貝類分布図
種の多様性調査（動物分布調査）2002
02540 チャイロキセルガイモドキ
Luchuena nesiotica
9メッシュ　RDBランク：NT
分布パターンを表している
35°
30°
25°
125°
130°
対馬
壱岐
五島列島
甑島列島
大隅諸島
種子島
屋久島
吐噶喇列島
奄美諸島
大島
徳之島
沖永良部島
沖縄諸島
沖縄島
久米島
大東諸島
南大東島
先島諸島
宮古島
与那国島
石垣島
西表島
分布確認年代別
- 1992 (8)
1993 - (1)

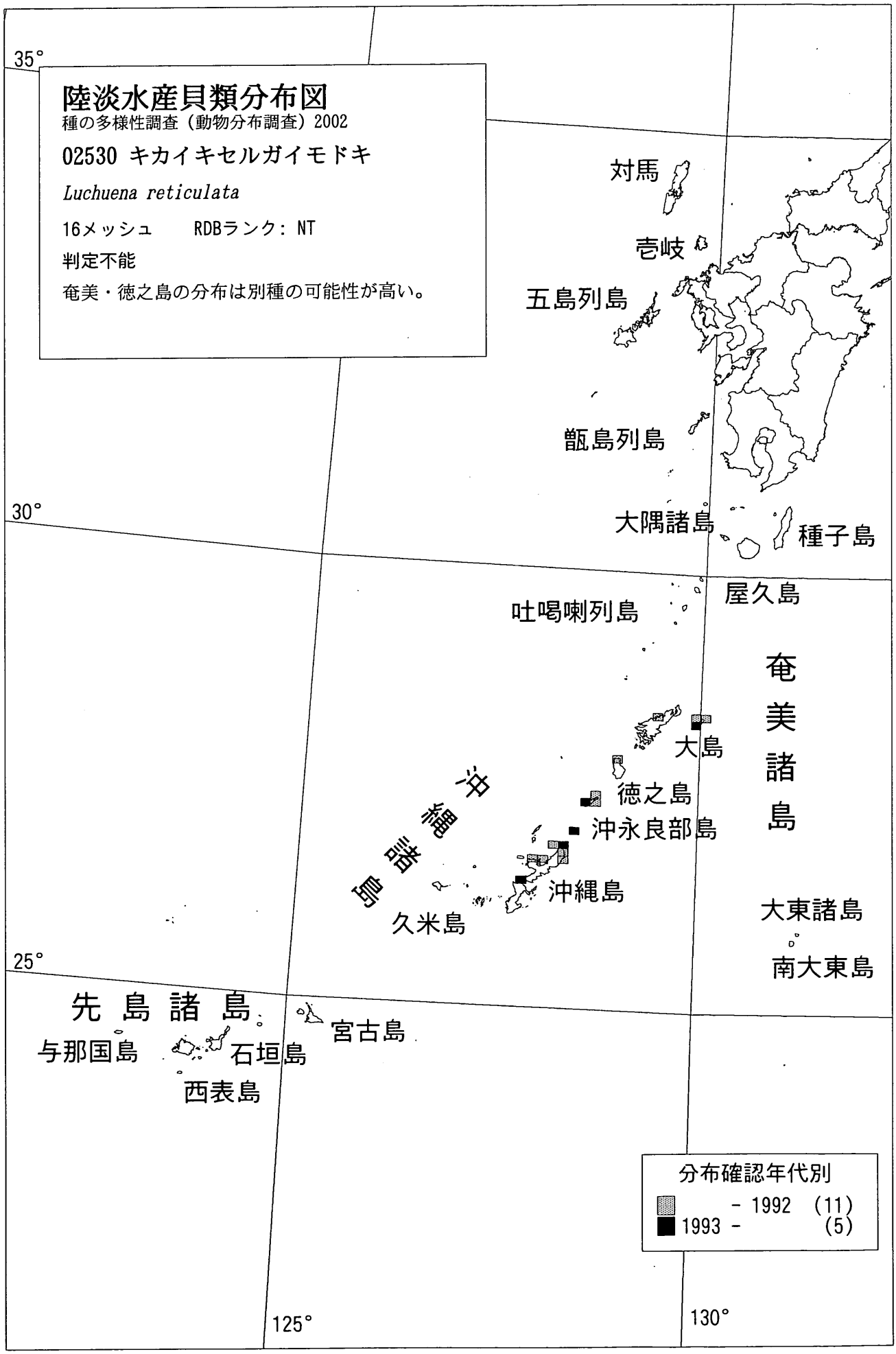
陸淡水産貝類分布図
種の多様性調査（動物分布調査）2002
02530 キカイキセルガイモドキ
Luchuena reticulata
16メッシュ　RDBランク：NT
判定不能
奄美・徳之島の分布は別種の可能性が高い。
35°
30°
25°
125°
130°
対馬
壱岐
五島列島
甑島列島
大隅諸島
種子島
屋久島
吐噶喇列島
奄美諸島
大島
徳之島
沖永良部島
沖縄島
沖縄諸島
久米島
大東諸島
南大東島
先島諸島
宮古島
与那国島
石垣島
西表島
分布確認年代別
- 1992 (11)
1993 - (5)

陸淡水産貝類分布図
種の多様性調査（動物分布調査）2002
02580 クリイロキセルガイモドキ
Mirus andersonianus
118メッシュ　RDBランク：NT
分布パターンを表している
択捉島
国後島
色丹島
歯舞諸島
礼文島
利尻島
奥尻島
佐渡
隠岐
大島
三宅島
八丈島
鳥島
対馬
壱岐
五島列島
甑島列島
大隅諸島
種子島
屋久島
吐噶喇列島
奄美諸島
大島
徳之島
沖永良部島
沖縄諸島
沖縄島
久米島
大東諸島
南大東島
小笠原群島
父島
母島
火山列島
硫黄島
先島諸島
宮古島
石垣島
与那国島
西表島
分布確認年代別
- 1992 (98)
1993 - (20)

陸淡水産貝類分布図
種の多様性調査（動物分布調査）2002
07630 ヤセキセルガイモドキ
Mirus gracilispirus
1メッシュ　RDBランク：VU
分布パターンを表している
択捉島
国後島
色丹島
歯舞諸島
礼文島
利尻島
奥尻島
佐渡
隠岐
大島
三宅島
八丈島
鳥島
対馬
壱岐
五島列島
甑島列島
大隅諸島
種子島
屋久島
吐噶喇列島
奄美諸島
大島
徳之島
沖永良部島
沖縄諸島
沖縄島
久米島
大東諸島
南大東島
小笠原群島
父島
母島
火山列島
硫黄島
先島諸島
宮古島
石垣島
与那国島
西表島
分布確認年代別
- 1992 (1)
1993 - (0)

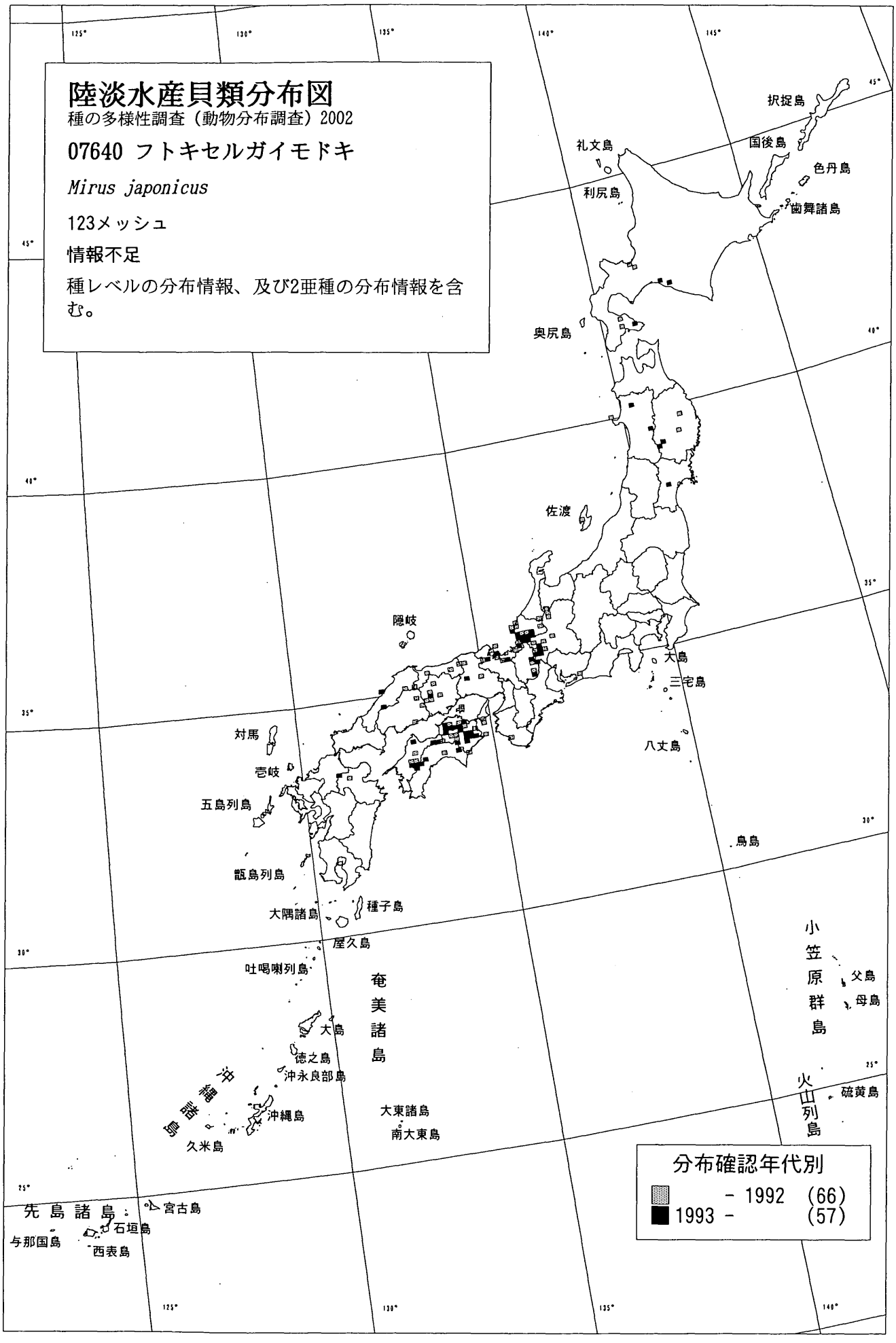
陸淡水産貝類分布図
種の多様性調査（動物分布調査）2002
07640 フトキセルガイモドキ
Mirus japonicus
123メッシュ
情報不足
種レベルの分布情報、及び2亜種の分布情報を含む。
択捉島
国後島
色丹島
歯舞諸島
礼文島
利尻島
奥尻島
佐渡
隠岐
大島
三宅島
八丈島
鳥島
対馬
壱岐
五島列島
甑島列島
大隅諸島
種子島
屋久島
吐噶喇列島
奄美諸島
大島
徳之島
沖永良部島
沖縄諸島
沖縄島
久米島
大東諸島
南大東島
小笠原群島
父島
母島
火山列島
硫黄島
先島諸島
宮古島
石垣島
与那国島
西表島
分布確認年代別
- 1992 (66)
1993 - (57)

陸淡水産貝類分布図
種の多様性調査（動物分布調査）2002
07641 フトキセルガイモドキ
Mirus japonicus japonicus
117メッシュ
分布パターンを表している
択捉島
国後島
色丹島
歯舞諸島
礼文島
利尻島
奥尻島
佐渡
隠岐
大島
三宅島
八丈島
鳥島
対馬
壱岐
五島列島
甑島列島
大隅諸島
種子島
屋久島
吐噶喇列島
奄美諸島
大島
徳之島
沖永良部島
沖縄島
久米島
大東諸島
南大東島
小笠原群島
父島
母島
火山列島
硫黄島
先島諸島
宮古島
石垣島
与那国島
西表島
分布確認年代別
- 1992 (65)
1993 - (52)

陸淡水産貝類分布図
種の多様性調査（動物分布調査）2002
07642 ダイシキセルガイモドキ
Mirus japonicus daisianus
13メッシュ
分布パターンを表している
択捉島
国後島
色丹島
歯舞諸島
礼文島
利尻島
奥尻島
佐渡
隠岐
大島
三宅島
八丈島
鳥島
対馬
壱岐
五島列島
甑島列島
大隅諸島
種子島
屋久島
吐噶喇列島
奄美諸島
大島
徳之島
沖永良部島
沖縄諸島
沖縄島
久米島
大東諸島
南大東島
小笠原群島
父島
母島
火山列島
硫黄島
先島諸島
宮古島
石垣島
与那国島
西表島
分布確認年代別
- 1992 (6)
1993 - (7)

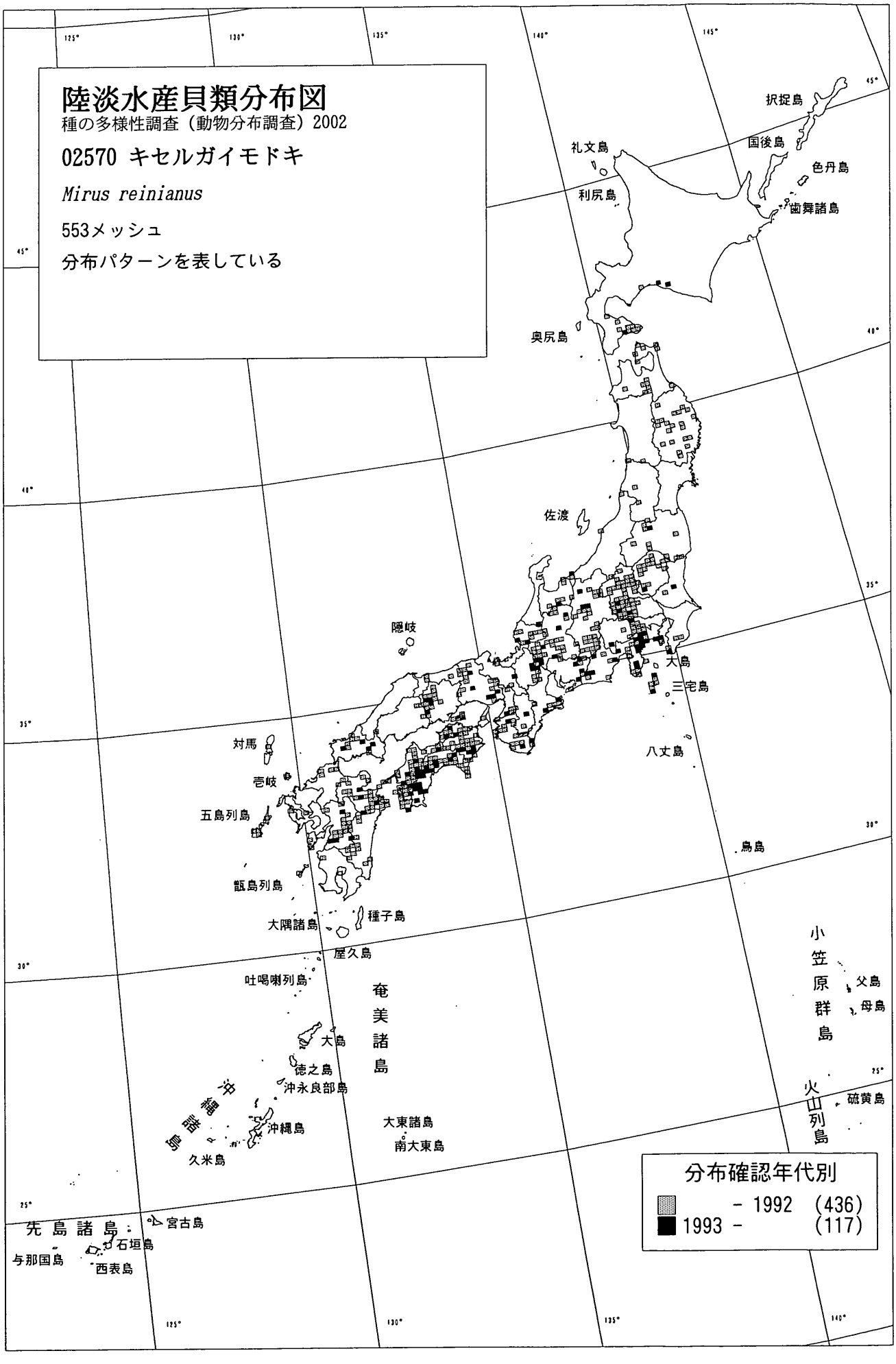
陸淡水産貝類分布図
種の多様性調査（動物分布調査）2002
02570 キセルガイモドキ
Mirus reinianus
553メッシュ
分布パターンを表している
択捉島
国後島
色丹島
歯舞諸島
礼文島
利尻島
奥尻島
佐渡
隠岐
大島
三宅島
八丈島
鳥島
対馬
壱岐
五島列島
甑島列島
種子島
大隅諸島
屋久島
吐噶喇列島
奄美諸島
大島
徳之島
沖永良部島
沖縄島
久米島
大東諸島
南大東島
小笠原群島
父島
母島
火山列島
硫黄島
先島諸島
宮古島
石垣島
与那国島
西表島
分布確認年代別
- 1992 (436)
1993 - (117)

陸淡水産貝類分布図
種の多様性調査（動物分布調査）2002
07670 ホソキセルガイモドキ
Mirus rugulosus
22メッシュ　RDBランク：NT
分布パターンを表している
択捉島
国後島
色丹島
歯舞諸島
礼文島
利尻島
奥尻島
佐渡
隠岐
大島
三宅島
八丈島
鳥島
対馬
壱岐
五島列島
甑島列島
大隅諸島
種子島
屋久島
吐噶喇列島
奄美諸島
大島
徳之島
沖永良部島
沖縄諸島
沖縄島
久米島
大東諸島
南大東島
小笠原群島
父島
母島
火山列島
硫黄島
先島諸島
宮古島
石垣島
与那国島
西表島
分布確認年代別
- 1992 (14)
1993 - (8)

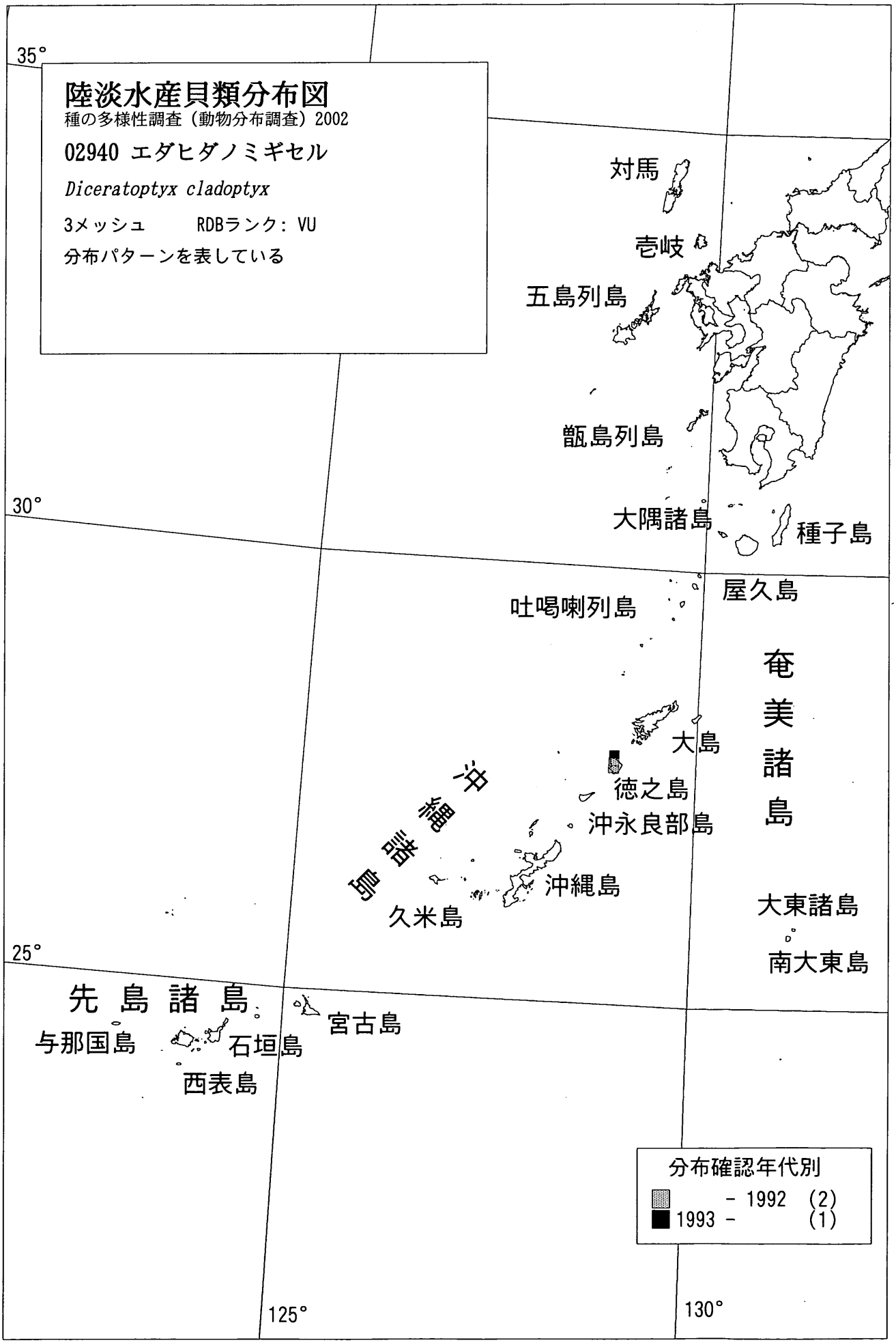
陸淡水産貝類分布図
種の多様性調査（動物分布調査）2002
02940 エダヒダノミギセル
Diceratoptyx cladoptyx
3メッシュ　RDBランク：VU
分布パターンを表している
35°
30°
25°
125°
130°
対馬
壱岐
五島列島
甑島列島
大隅諸島
種子島
屋久島
吐噶喇列島
奄美諸島
大島
徳之島
沖永良部島
沖縄諸島
沖縄島
久米島
大東諸島
南大東島
先島諸島
宮古島
与那国島
石垣島
西表島
分布確認年代別
- 1992 (2)
1993 - (1)

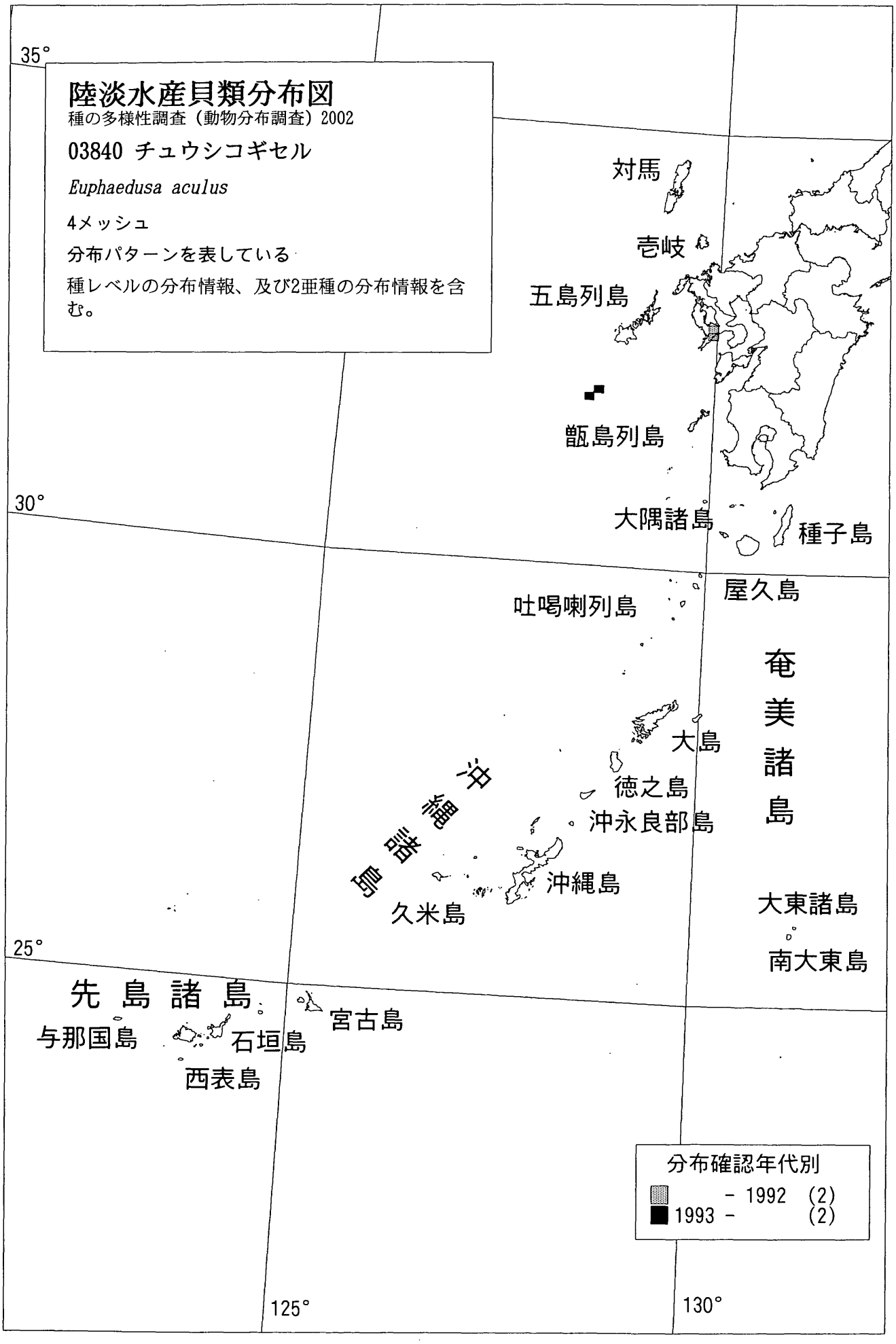

陸淡水産貝類分布図

種の多様性調査（動物分布調査）2002

03840 チュウシコギセル

Euphaedusa aculus

4メッシュ

分布パターンを表している

種レベルの分布情報、及び2亜種の分布情報を含む。

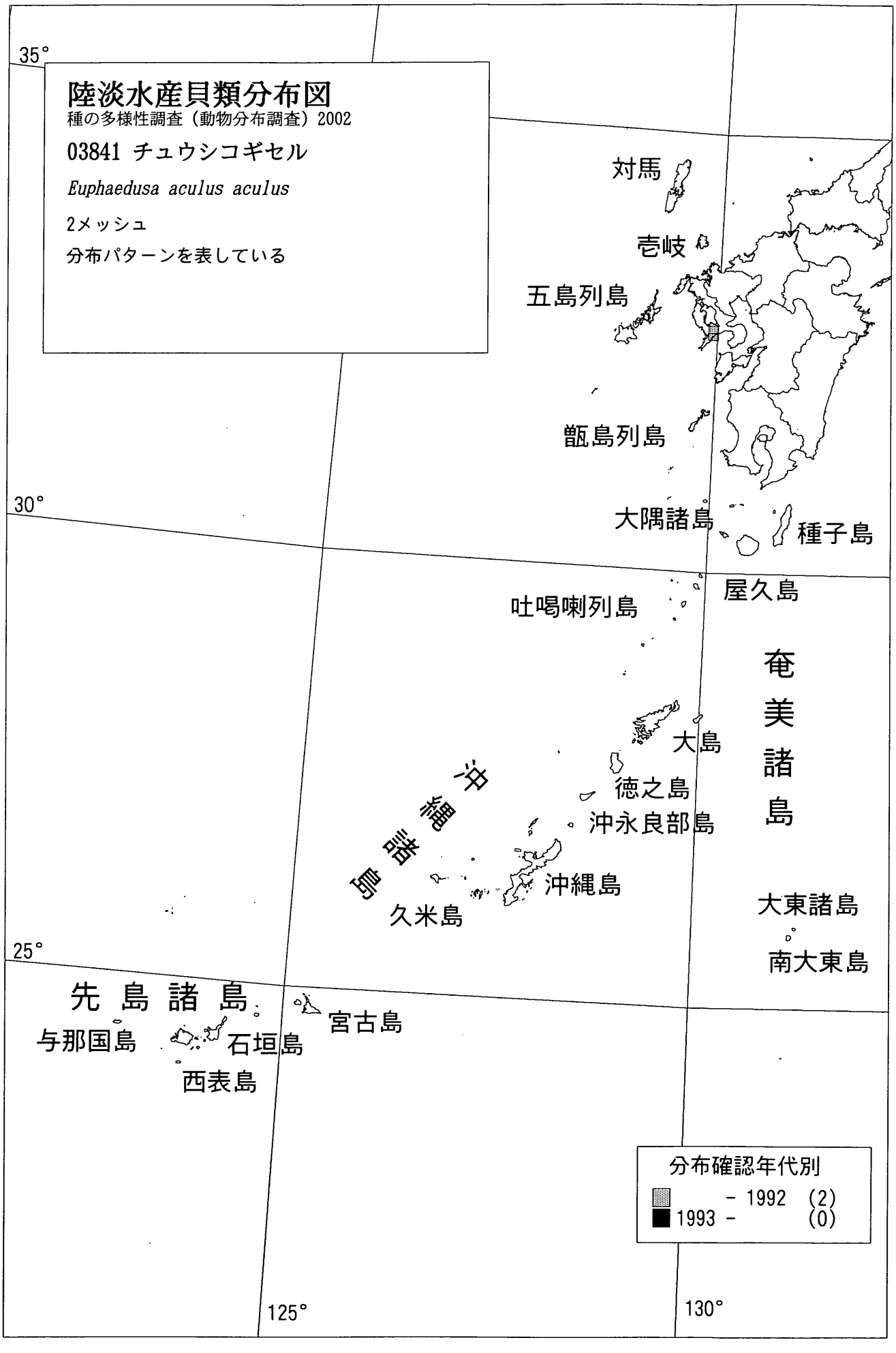
陸淡水産貝類分布図
種の多様性調査（動物分布調査）2002
03841 チュウシコギセル
Euphaedusa aculus aculus
2メッシュ
分布パターンを表している
35°
30°
25°
125°
130°
対馬
壱岐
五島列島
甑島列島
大隅諸島
種子島
屋久島
吐噶喇列島
奄美諸島
大島
徳之島
沖永良部島
沖縄諸島
沖縄島
久米島
大東諸島
南大東島
先島諸島
宮古島
与那国島
石垣島
西表島
分布確認年代別
- 1992 (2)
1993 - (0)

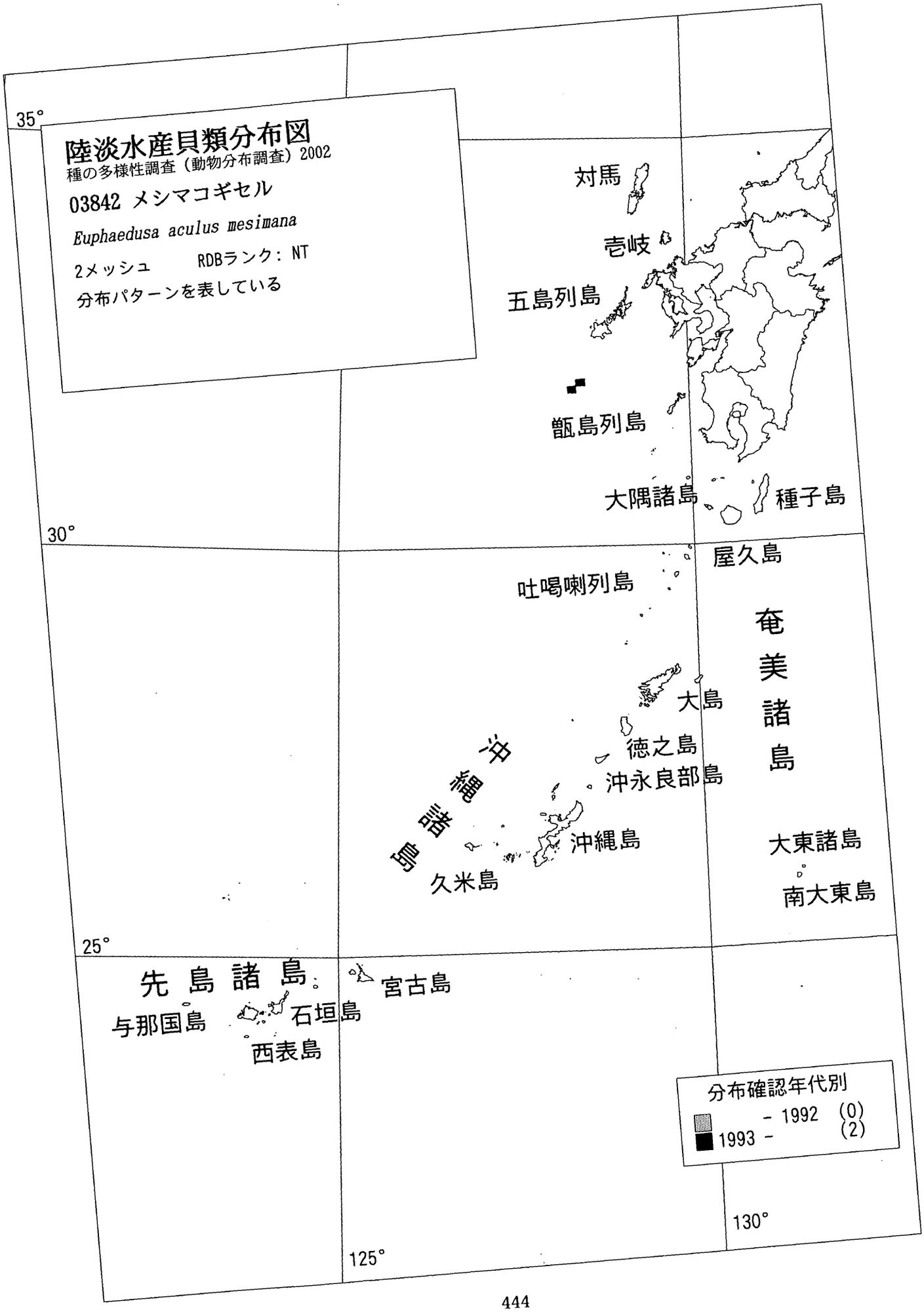
陸淡水産貝類分布図
種の多様性調査（動物分布調査）2002
03842 メシマコギセル
Euphaedusa aculus mesimana
2メッシュ　RDBランク：NT
分布パターンを表している
35°
30°
25°
125°
130°
対馬
壱岐
五島列島
甑島列島
大隅諸島
種子島
屋久島
吐噶喇列島
奄美諸島
大島
徳之島
沖永良部島
沖縄諸島
沖縄島
久米島
大東諸島
南大東島
先島諸島
宮古島
与那国島
石垣島
西表島
分布確認年代別
- 1992 (0)
1993 - (2)

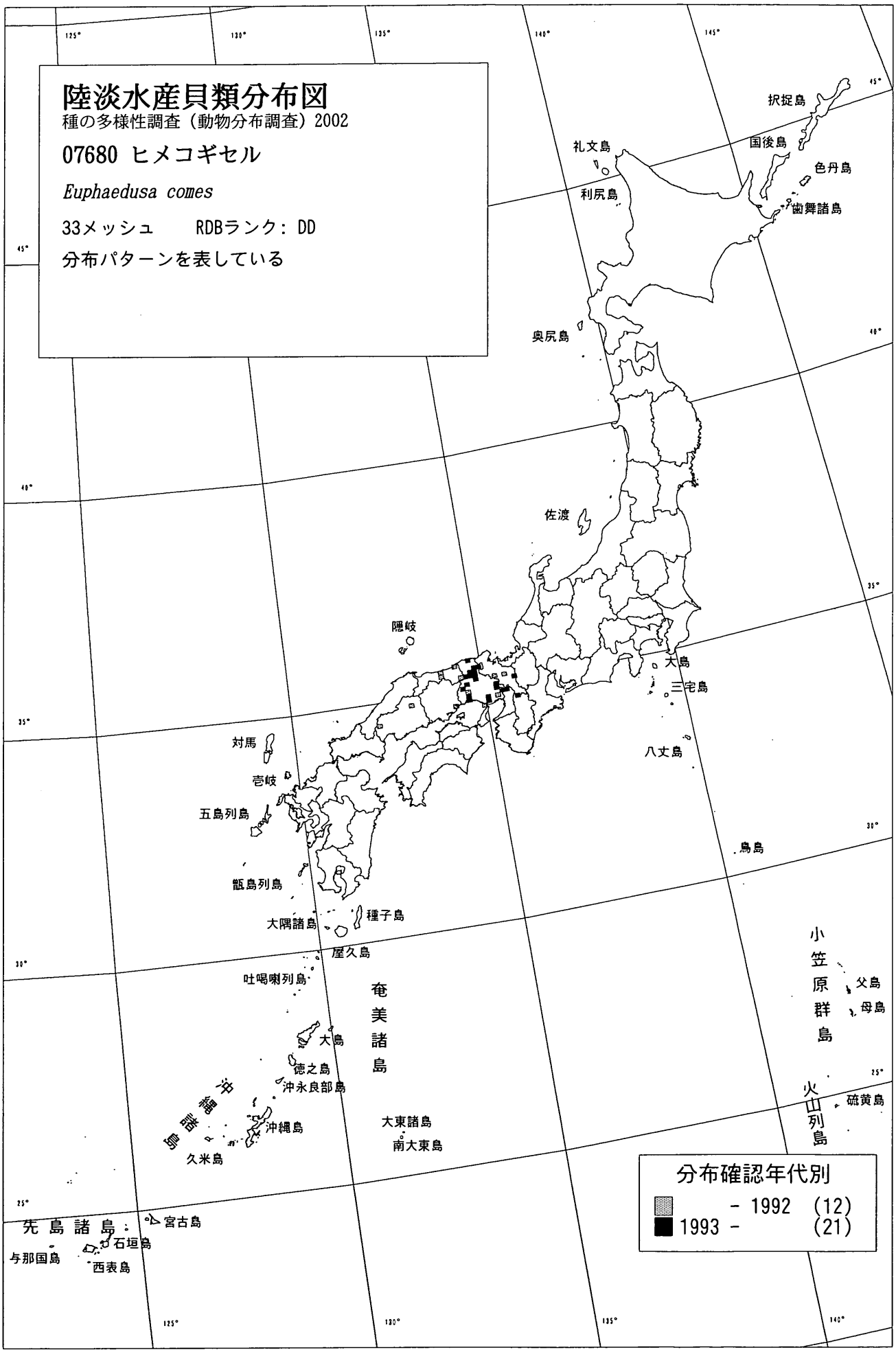
陸淡水産貝類分布図
種の多様性調査（動物分布調査）2002
07680 ヒメコギセル
Euphaedusa comes
33メッシュ　RDBランク：DD
分布パターンを表している
択捉島
国後島
色丹島
歯舞諸島
礼文島
利尻島
奥尻島
佐渡
隠岐
大島
三宅島
八丈島
対馬
壱岐
五島列島
甑島列島
大隅諸島
種子島
屋久島
鳥島
吐噶喇列島
奄美諸島
大島
徳之島
沖永良部島
沖縄諸島
沖縄島
久米島
大東諸島
南大東島
小笠原群島
父島
母島
火山列島
硫黄島
先島諸島
宮古島
石垣島
与那国島
西表島
分布確認年代別
- 1992 (12)
1993 - (21)

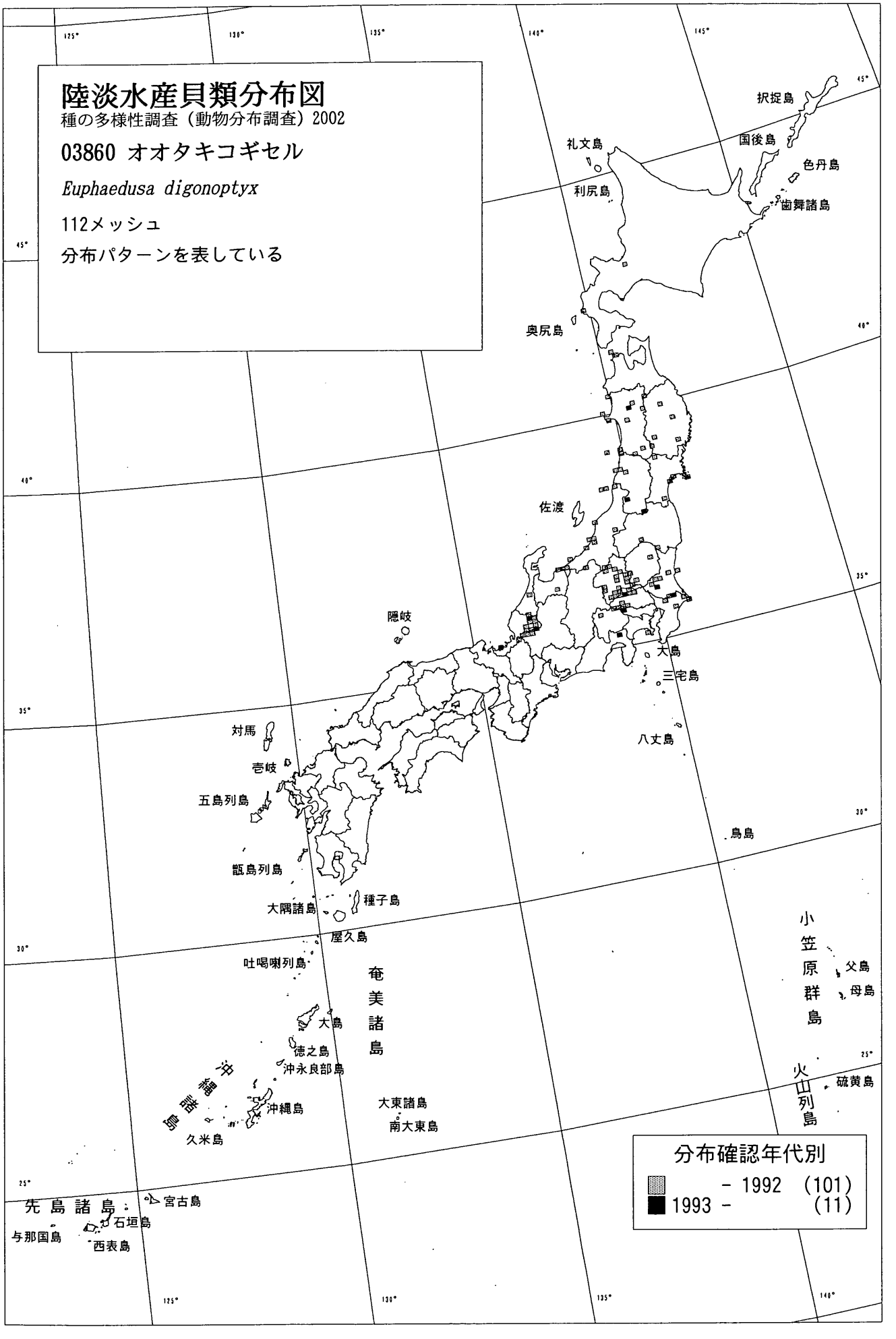
陸淡水産貝類分布図
種の多様性調査（動物分布調査）2002
03860 オオタキコギセル
Euphaedusa digonoptyx
112メッシュ
分布パターンを表している
択捉島
国後島
色丹島
歯舞諸島
礼文島
利尻島
奥尻島
佐渡
隠岐
大島
三宅島
八丈島
対馬
壱岐
五島列島
甑島列島
大隅諸島
種子島
屋久島
吐噶喇列島
鳥島
奄美諸島
大島
徳之島
沖永良部島
沖縄諸島
沖縄島
久米島
大東諸島
南大東島
小笠原群島
父島
母島
火山列島
硫黄島
先島諸島
宮古島
石垣島
与那国島
西表島
分布確認年代別
- 1992 (101)
1993 - (11)

140°
145°
陸淡水産貝類分布図
種の多様性調査（動物分布調査）2002
03850 サッポロコギセル
Euphaedusa rowlandi
5メッシュ
分布パターンを表している
択捉島
礼文島
国後島
45°
利尻島
色丹島
歯舞諸島
分布確認年代別
- 1992 (5)
1993 - (0)
40°

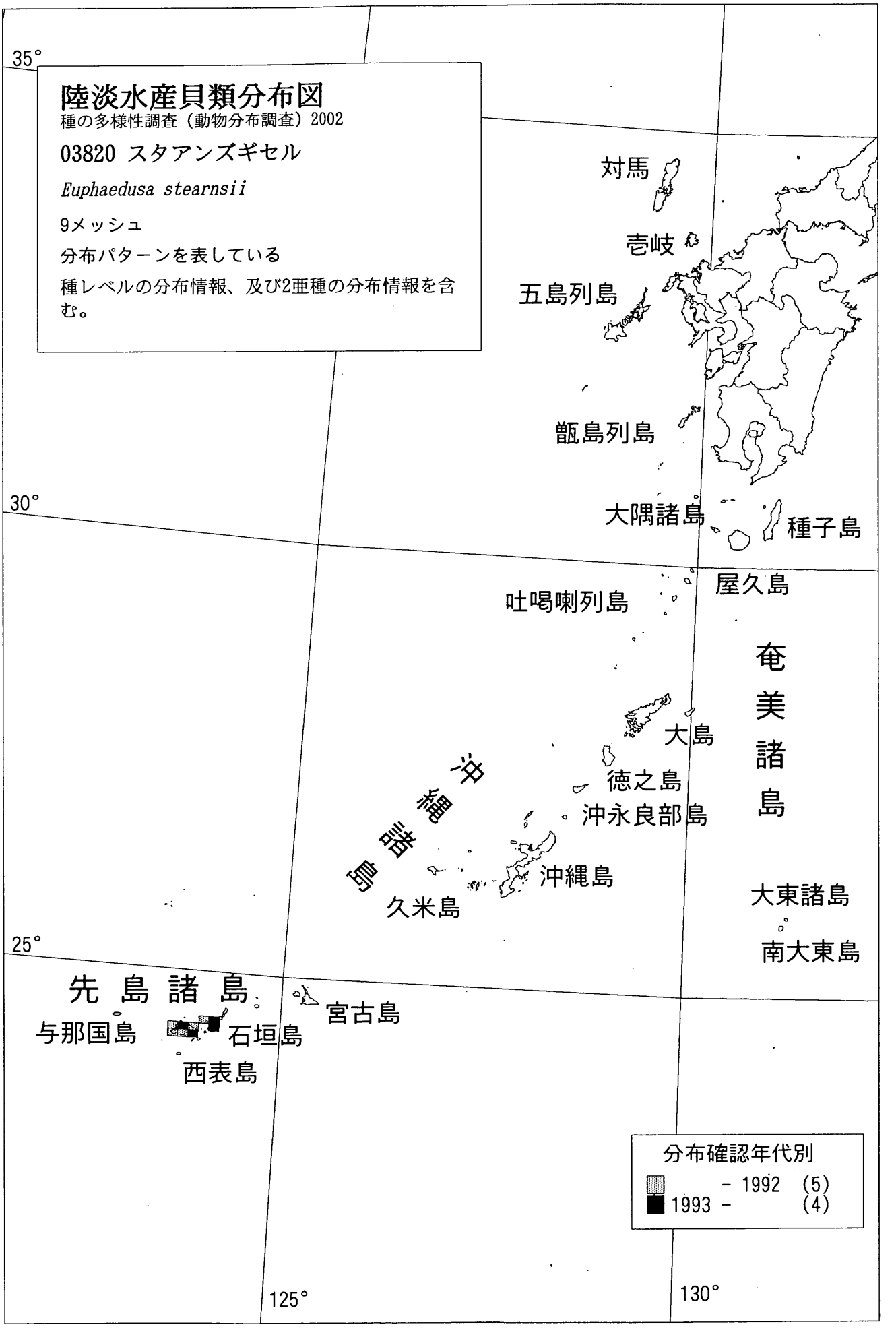
陸淡水産貝類分布図
種の多様性調査（動物分布調査）2002
03820 スタアンズギセル
Euphaedusa stearnsii
9メッシュ
分布パターンを表している
種レベルの分布情報、及び2亜種の分布情報を含む。
35°
30°
25°
125°
130°
対馬
壱岐
五島列島
甑島列島
大隅諸島
種子島
屋久島
吐噶喇列島
奄美諸島
大島
徳之島
沖永良部島
沖縄諸島
沖縄島
久米島
大東諸島
南大東島
先島諸島
宮古島
与那国島
石垣島
西表島
分布確認年代別
- 1992 (5)
1993 - (4)

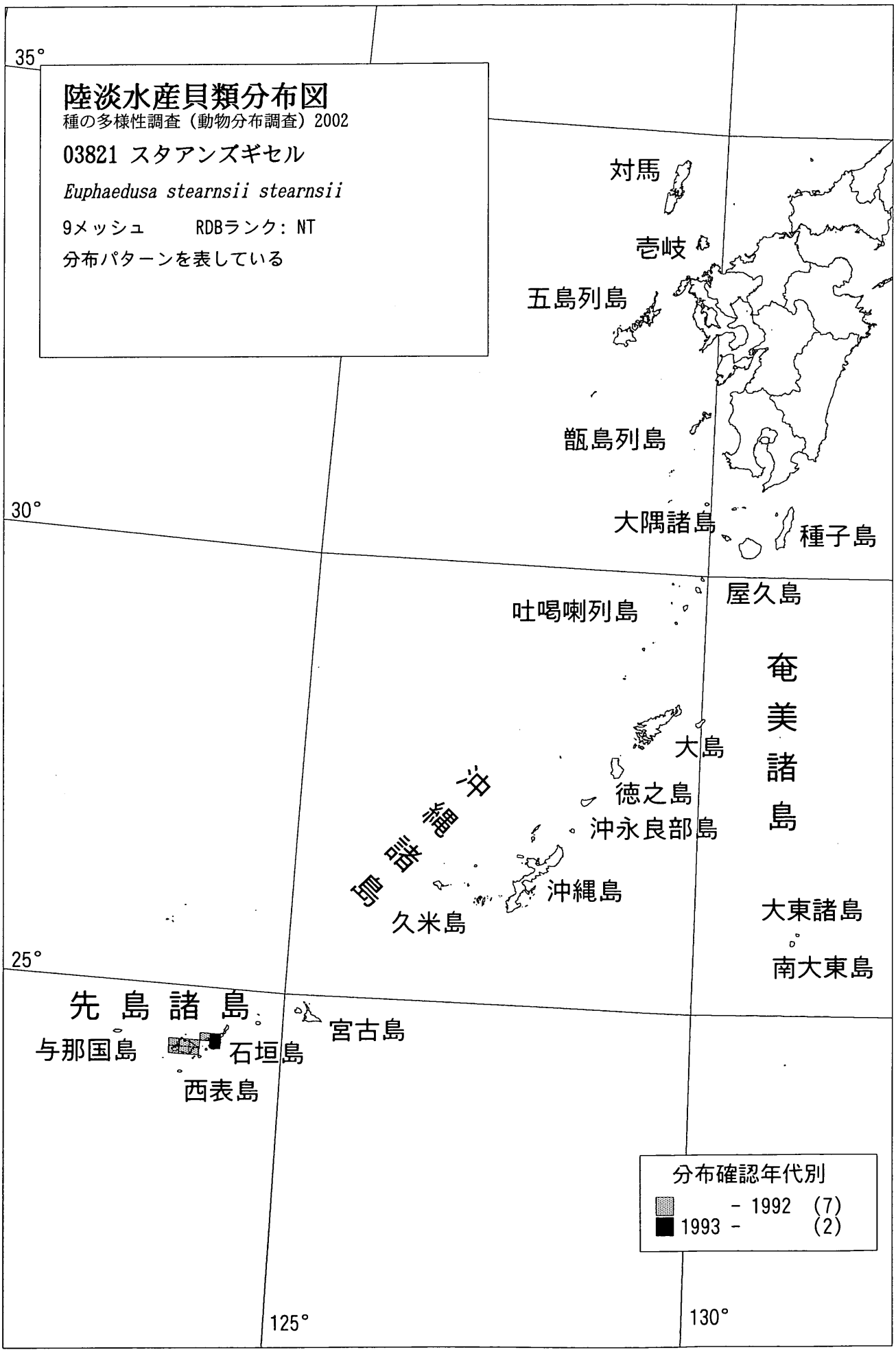
陸淡水産貝類分布図
種の多様性調査（動物分布調査）2002
03821 スタアンズギセル
Euphaedusa stearnsii stearnsii
9メッシュ　RDBランク：NT
分布パターンを表している
35°
30°
25°
125°
130°
対馬
壱岐
五島列島
甑島列島
大隅諸島
種子島
屋久島
吐噶喇列島
奄美諸島
大島
徳之島
沖永良部島
沖縄諸島
沖縄島
久米島
大東諸島
南大東島
先島諸島
宮古島
与那国島
石垣島
西表島
分布確認年代別
- 1992 (7)
1993 - (2)

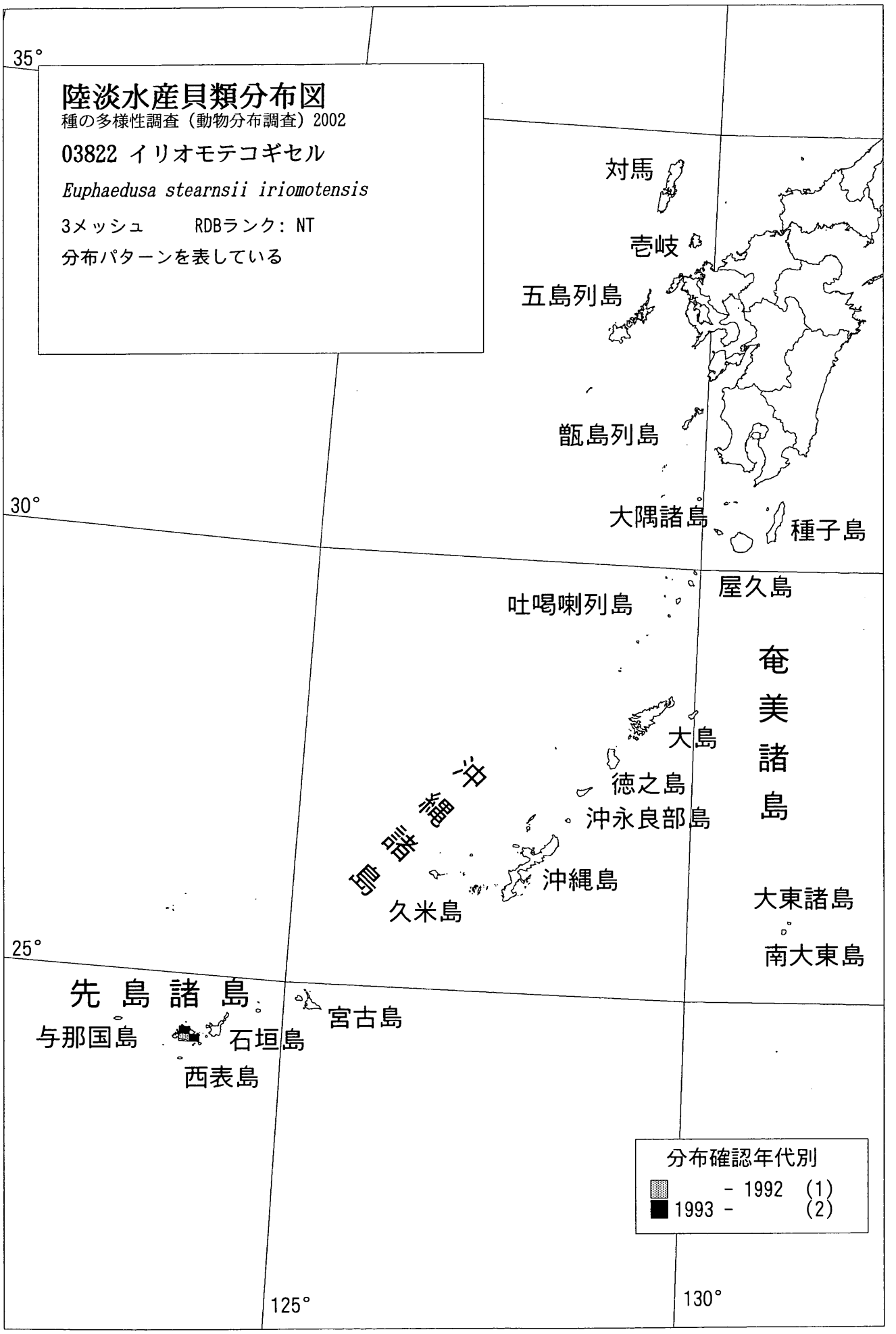
陸淡水産貝類分布図
種の多様性調査（動物分布調査）2002
03822 イリオモテコギセル
Euphaedusa stearnsii iriomotensis
3メッシュ　RDBランク：NT
分布パターンを表している
35°
30°
25°
125°
130°
対馬
壱岐
五島列島
甑島列島
大隅諸島
種子島
屋久島
吐噶喇列島
奄美諸島
大島
徳之島
沖永良部島
沖縄諸島
沖縄島
久米島
大東諸島
南大東島
先島諸島
宮古島
与那国島
石垣島
西表島
分布確認年代別
- 1992 (1)
1993 - (2)

陸淡水産貝類分布図

種の多様性調査（動物分布調査）2002

03830 ナミコギセル

Euphaedusa tau

310メッシュ

やや情報不足

種レベルの分布情報、及び2亜種の分布情報を含む。

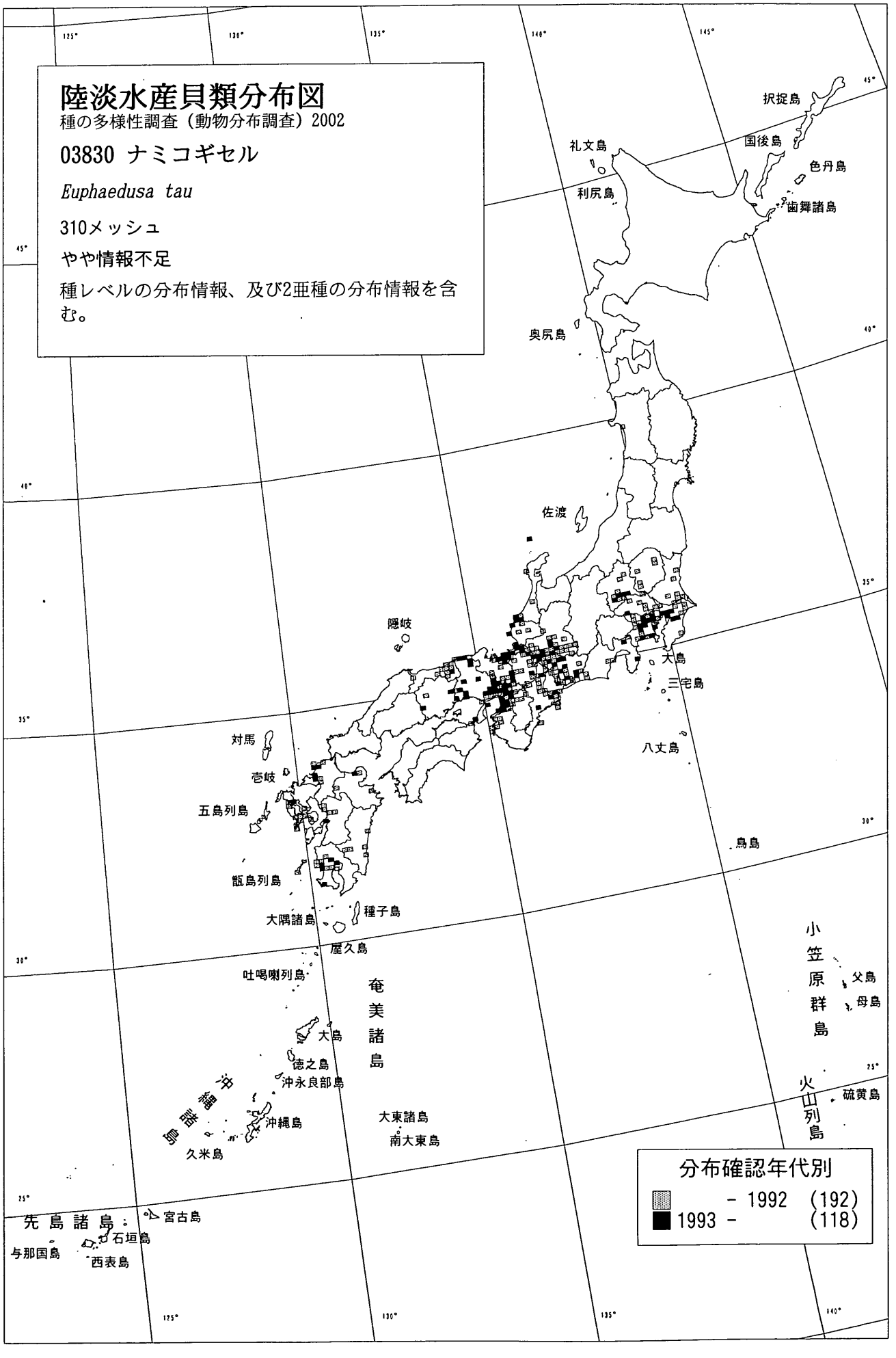

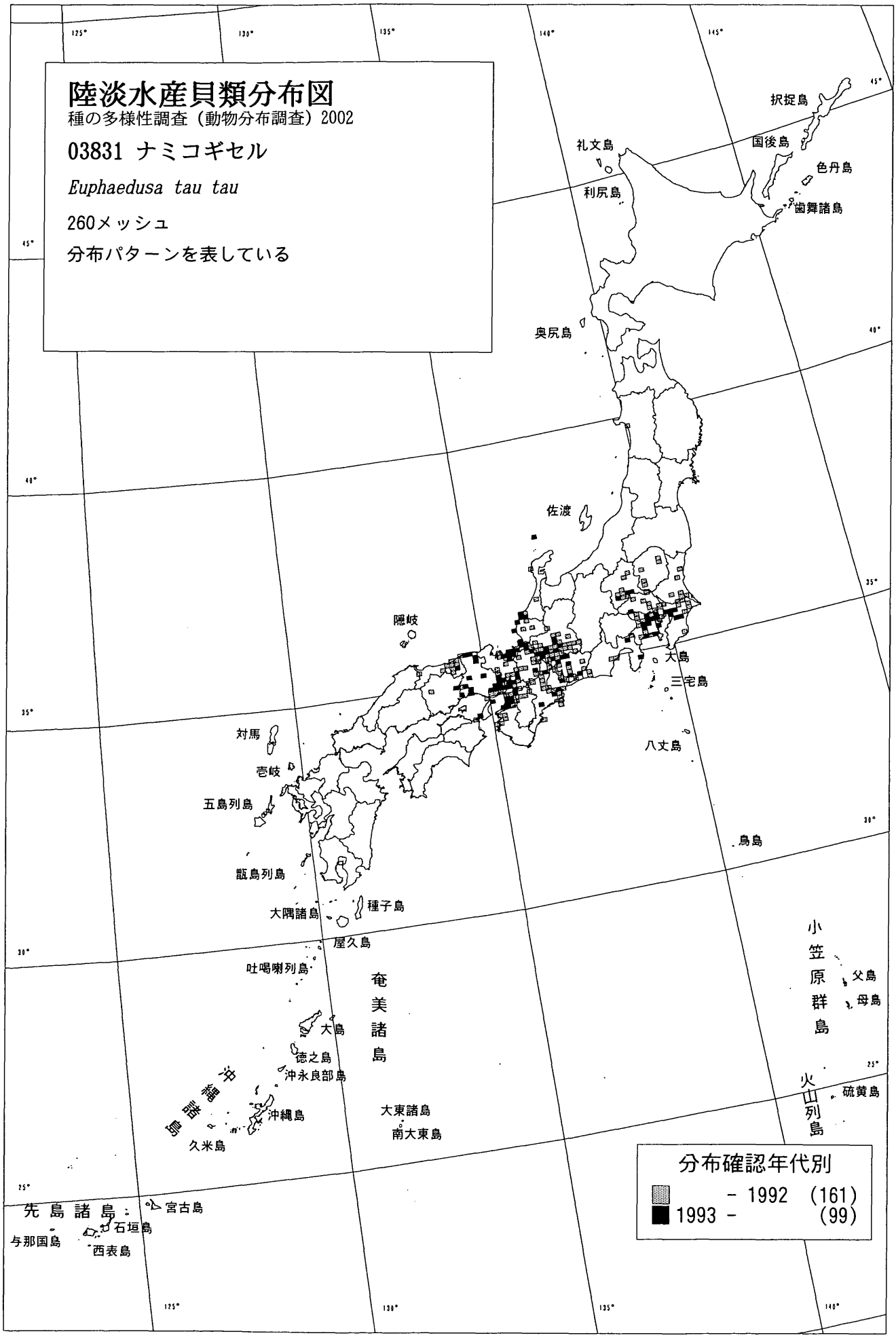
陸淡水産貝類分布図
種の多様性調査（動物分布調査）2002
03831 ナミコギセル
Euphaedusa tau tau
260メッシュ
分布パターンを表している
択捉島
国後島
色丹島
歯舞諸島
礼文島
利尻島
奥尻島
佐渡
隠岐
大島
三宅島
八丈島
鳥島
対馬
壱岐
五島列島
甑島列島
大隅諸島
種子島
屋久島
吐噶喇列島
奄美諸島
大島
徳之島
沖永良部島
沖縄諸島
大東諸島
南大東島
久米島
先島諸島
宮古島
石垣島
与那国島
西表島
小笠原群島
父島
母島
火山列島
硫黄島
分布確認年代別
- 1992 (161)
1993 - (99)

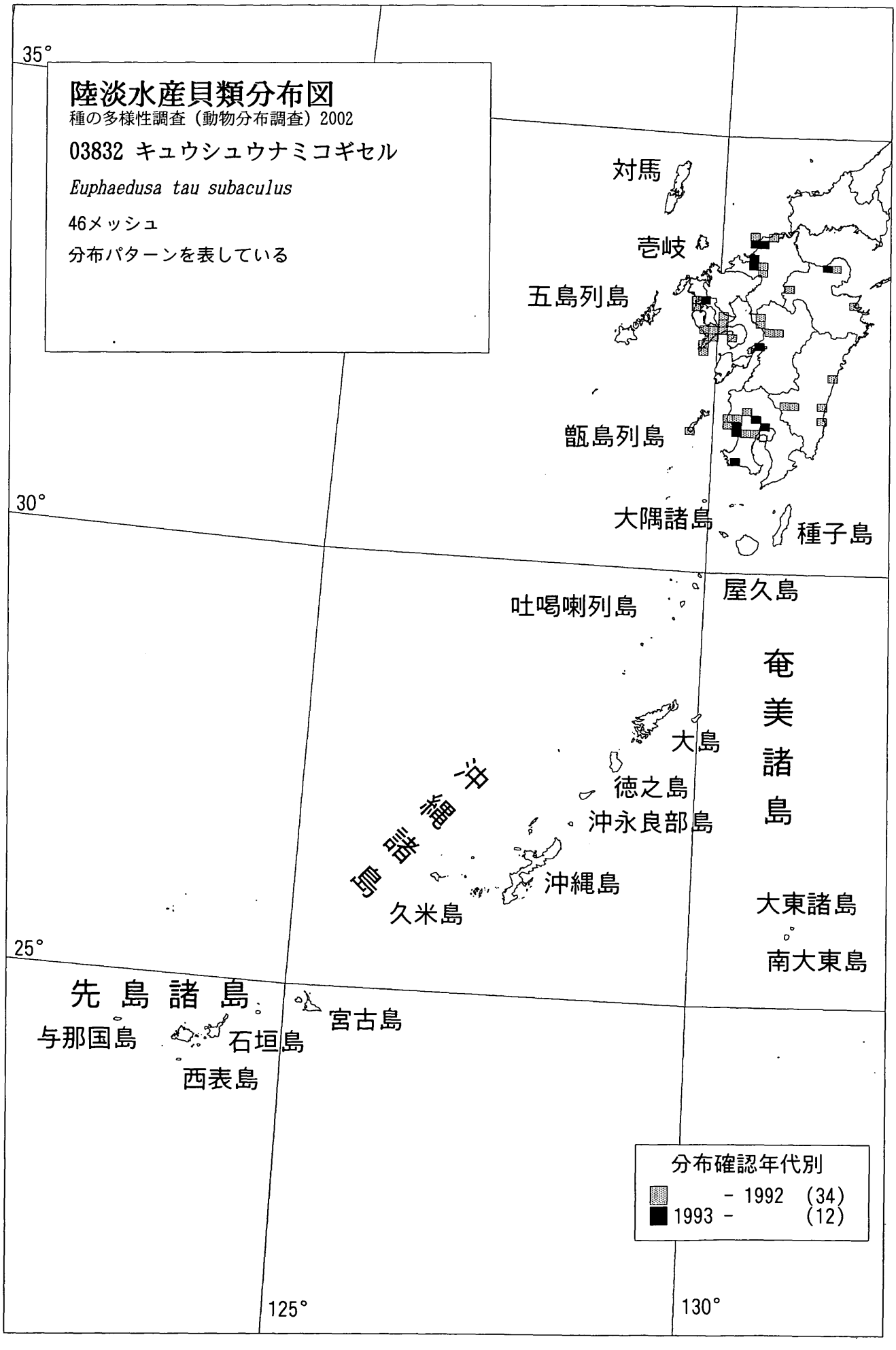
陸淡水産貝類分布図
種の多様性調査（動物分布調査）2002
03832 キュウシュウナミコギセル
Euphaedusa tau subaculus
46メッシュ
分布パターンを表している
35°
30°
25°
125°
130°
対馬
壱岐
五島列島
甑島列島
大隅諸島
種子島
屋久島
吐噶喇列島
奄美諸島
大島
徳之島
沖永良部島
沖縄諸島
沖縄島
久米島
大東諸島
南大東島
先島諸島
宮古島
与那国島
石垣島
西表島
分布確認年代別
- 1992 (34)
1993 - (12)

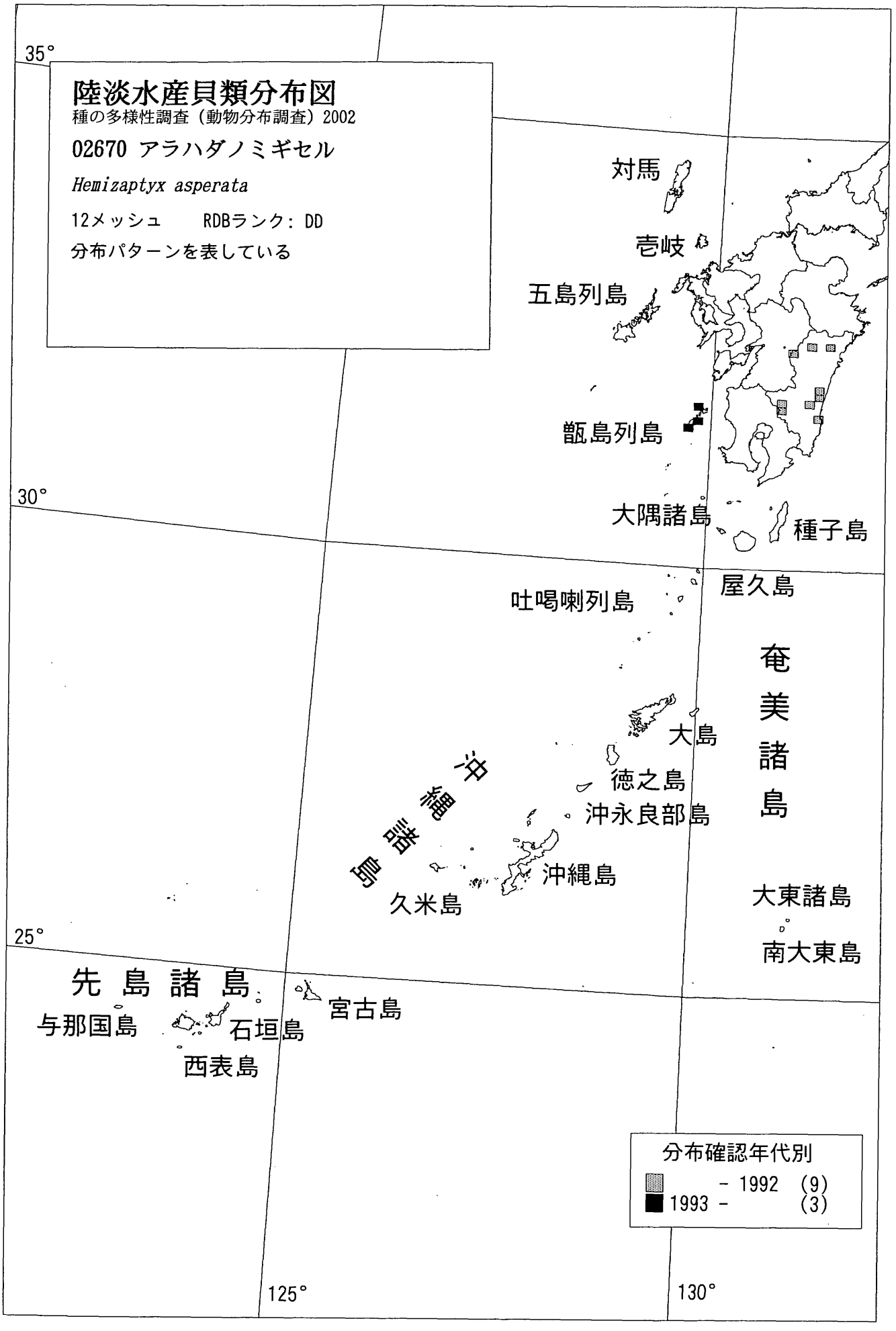
陸淡水産貝類分布図
種の多様性調査（動物分布調査）2002
02670 アラハダノミギセル
Hemizaptyx asperata
12メッシュ　RDBランク：DD
分布パターンを表している
35°
30°
25°
125°
130°
対馬
壱岐
五島列島
甑島列島
大隅諸島
種子島
屋久島
吐噶喇列島
奄美諸島
大島
徳之島
沖永良部島
沖縄諸島
沖縄島
久米島
大東諸島
南大東島
先島諸島
宮古島
与那国島
石垣島
西表島
分布確認年代別
- 1992 (9)
1993 - (3)

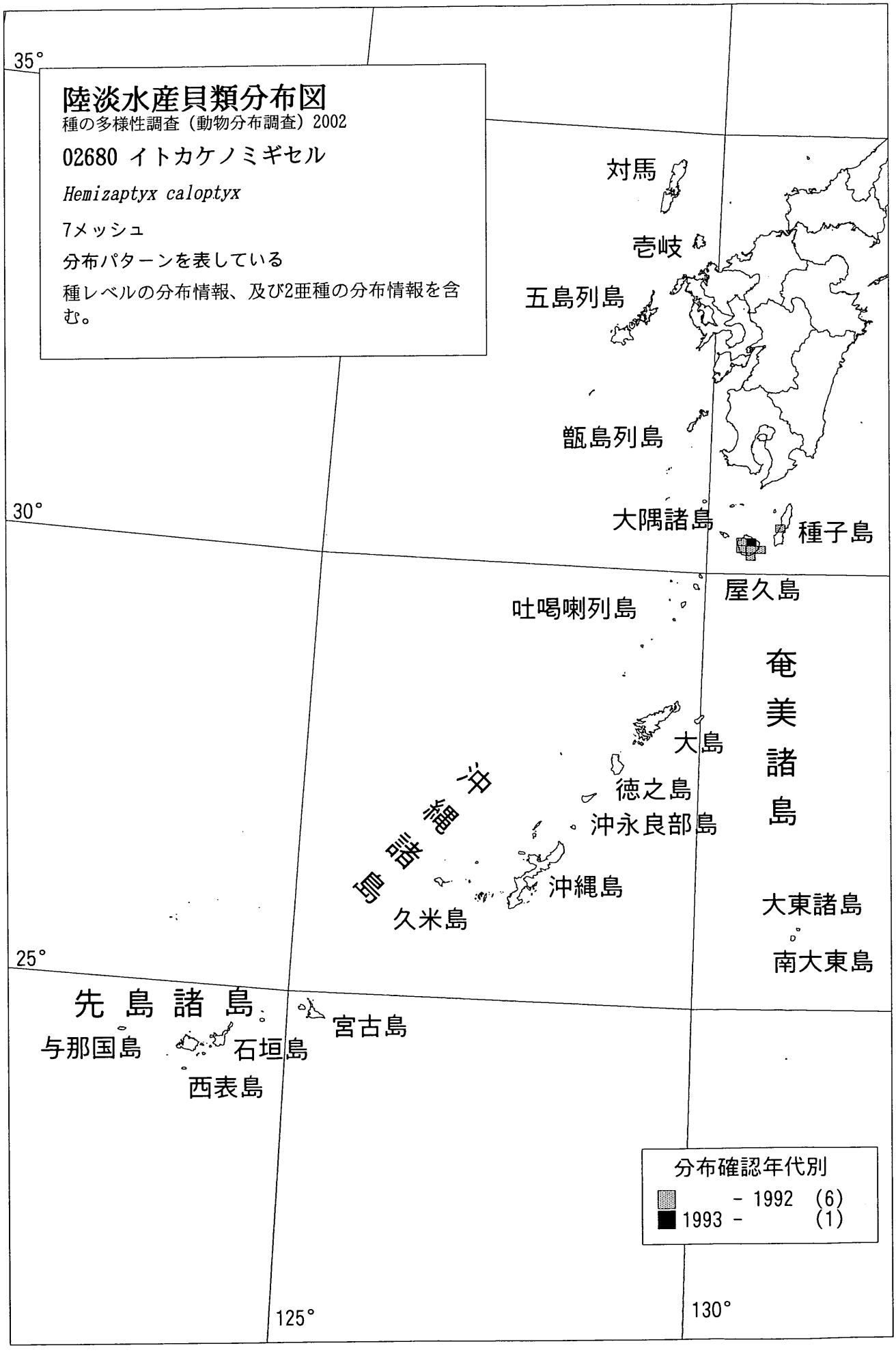
陸淡水産貝類分布図
種の多様性調査（動物分布調査）2002
02680 イトカケノミギセル
Hemizaptyx caloptyx
7メッシュ
分布パターンを表している
種レベルの分布情報、及び2亜種の分布情報を含む。
35°
30°
25°
125°
130°
対馬
壱岐
五島列島
甑島列島
大隅諸島
種子島
屋久島
吐噶喇列島
奄美諸島
大島
徳之島
沖永良部島
沖縄諸島
沖縄島
久米島
大東諸島
南大東島
先島諸島
宮古島
与那国島
石垣島
西表島
分布確認年代別
- 1992 (6)
1993 - (1)

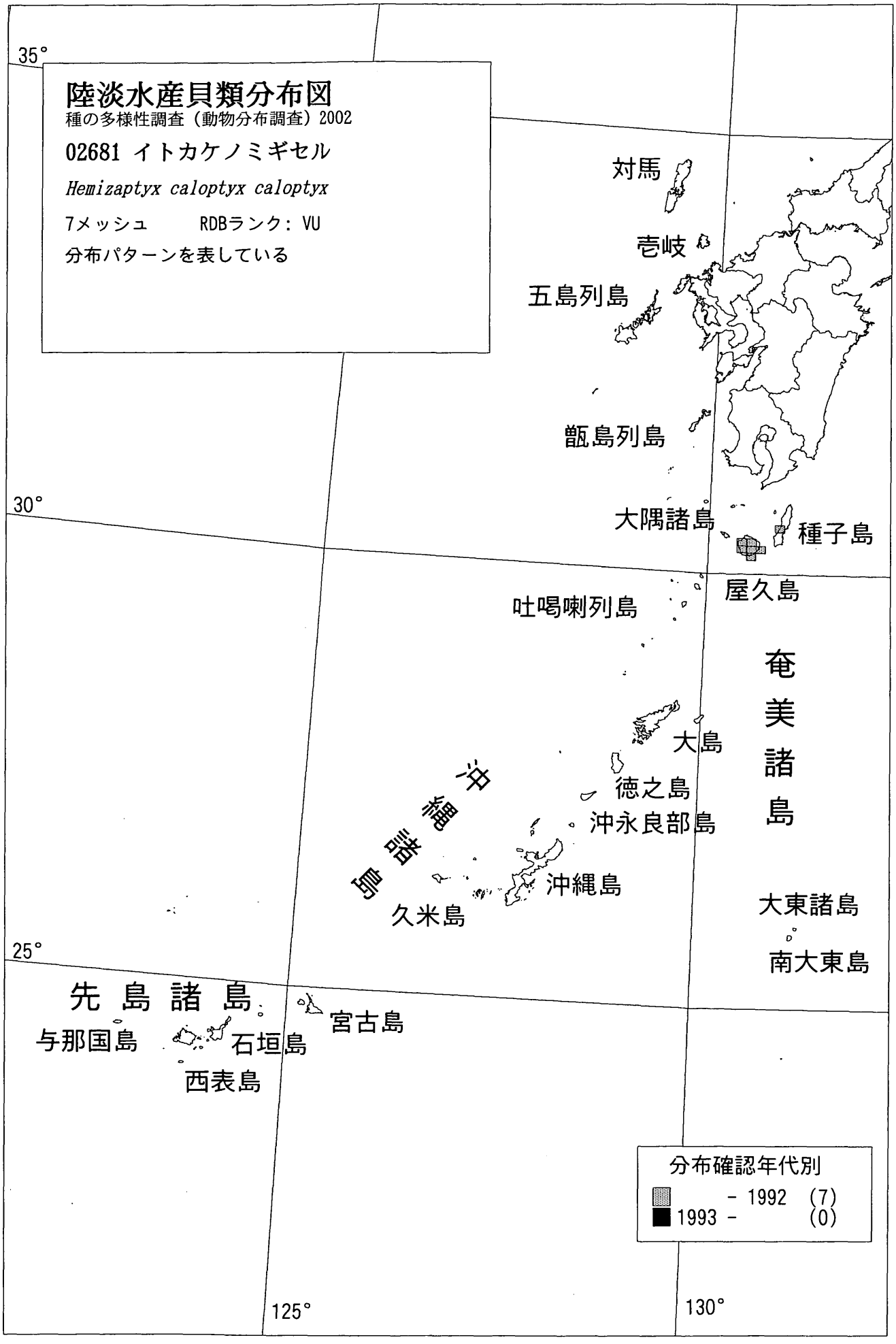
陸淡水産貝類分布図
種の多様性調査（動物分布調査）2002
02681 イトカケノミギセル
Hemizaptyx caloptyx caloptyx
7メッシュ　RDBランク：VU
分布パターンを表している
35°
30°
25°
125°
130°
対馬
壱岐
五島列島
甑島列島
大隅諸島
種子島
屋久島
吐噶喇列島
奄美諸島
大島
徳之島
沖永良部島
沖縄諸島
沖縄島
久米島
大東諸島
南大東島
先島諸島
宮古島
与那国島
石垣島
西表島
分布確認年代別
- 1992 (7)
1993 - (0)

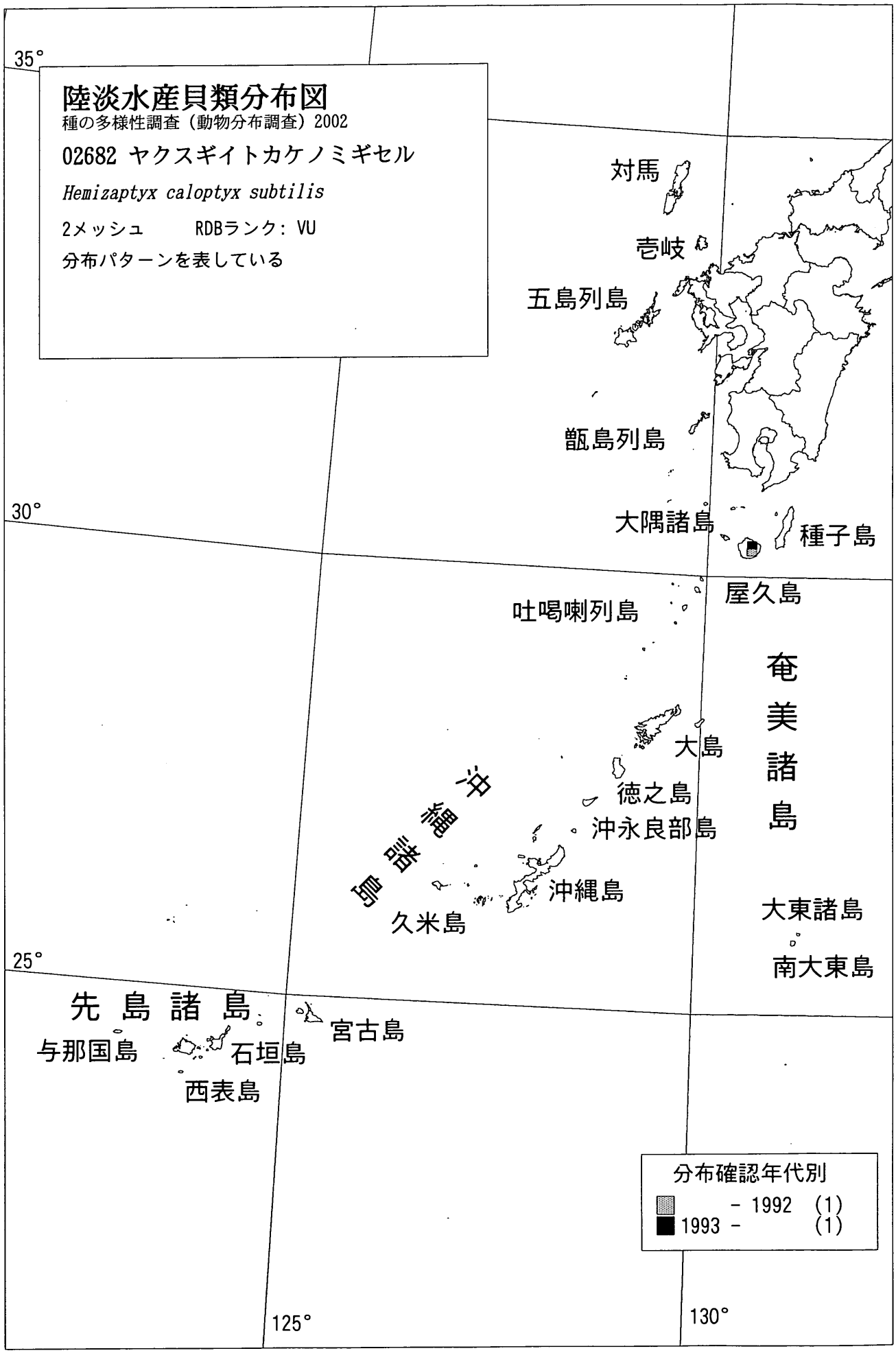
陸淡水産貝類分布図
種の多様性調査（動物分布調査）2002
02682 ヤクスギイトカケノミギセル
Hemizaptyx caloptyx subtilis
2メッシュ　RDBランク：VU
分布パターンを表している
35°
30°
25°
125°
130°
対馬
壱岐
五島列島
甑島列島
大隅諸島
種子島
屋久島
吐噶喇列島
奄美諸島
大島
徳之島
沖永良部島
沖縄諸島
沖縄島
久米島
大東諸島
南大東島
先島諸島
宮古島
与那国島
石垣島
西表島
分布確認年代別
- 1992 (1)
1993 - (1)

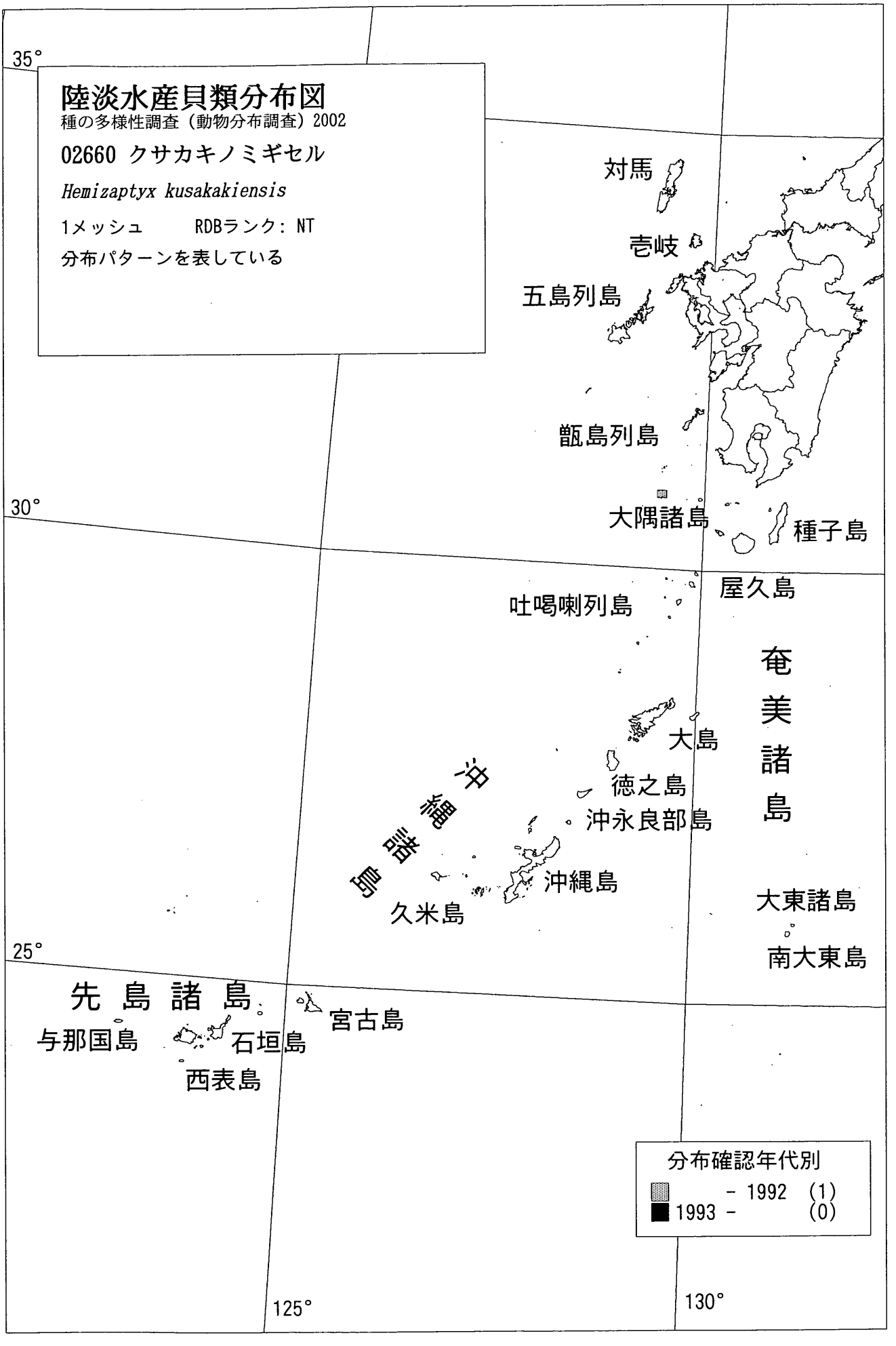
陸淡水産貝類分布図
種の多様性調査（動物分布調査）2002
02660 クサカキノミギセル
Hemizaptyx kusakakiensis
1メッシュ　RDBランク：NT
分布パターンを表している
35°
30°
25°
125°
130°
対馬
壱岐
五島列島
甑島列島
大隅諸島
種子島
屋久島
吐噶喇列島
奄美諸島
大島
徳之島
沖永良部島
沖縄諸島
沖縄島
久米島
大東諸島
南大東島
先島諸島
宮古島
与那国島
石垣島
西表島
分布確認年代別
- 1992 (1)
1993 - (0)

陸淡水産貝類分布図
種の多様性調査（動物分布調査）2002
02620 ピントノミギセル
Hemizaptyx pinto
24メッシュ
分布パターンを表している
択捉島
国後島
色丹島
歯舞諸島
礼文島
利尻島
奥尻島
佐渡
隠岐
大島
三宅島
八丈島
鳥島
対馬
壱岐
五島列島
甑島列島
大隅諸島
種子島
屋久島
吐噶喇列島
奄美諸島
大島
徳之島
沖永良部島
沖縄諸島
沖縄島
久米島
大東諸島
南大東島
小笠原群島
父島
母島
火山列島
硫黄島
先島諸島
宮古島
石垣島
与那国島
西表島
分布確認年代別
- 1992 (23)
1993 - (1)

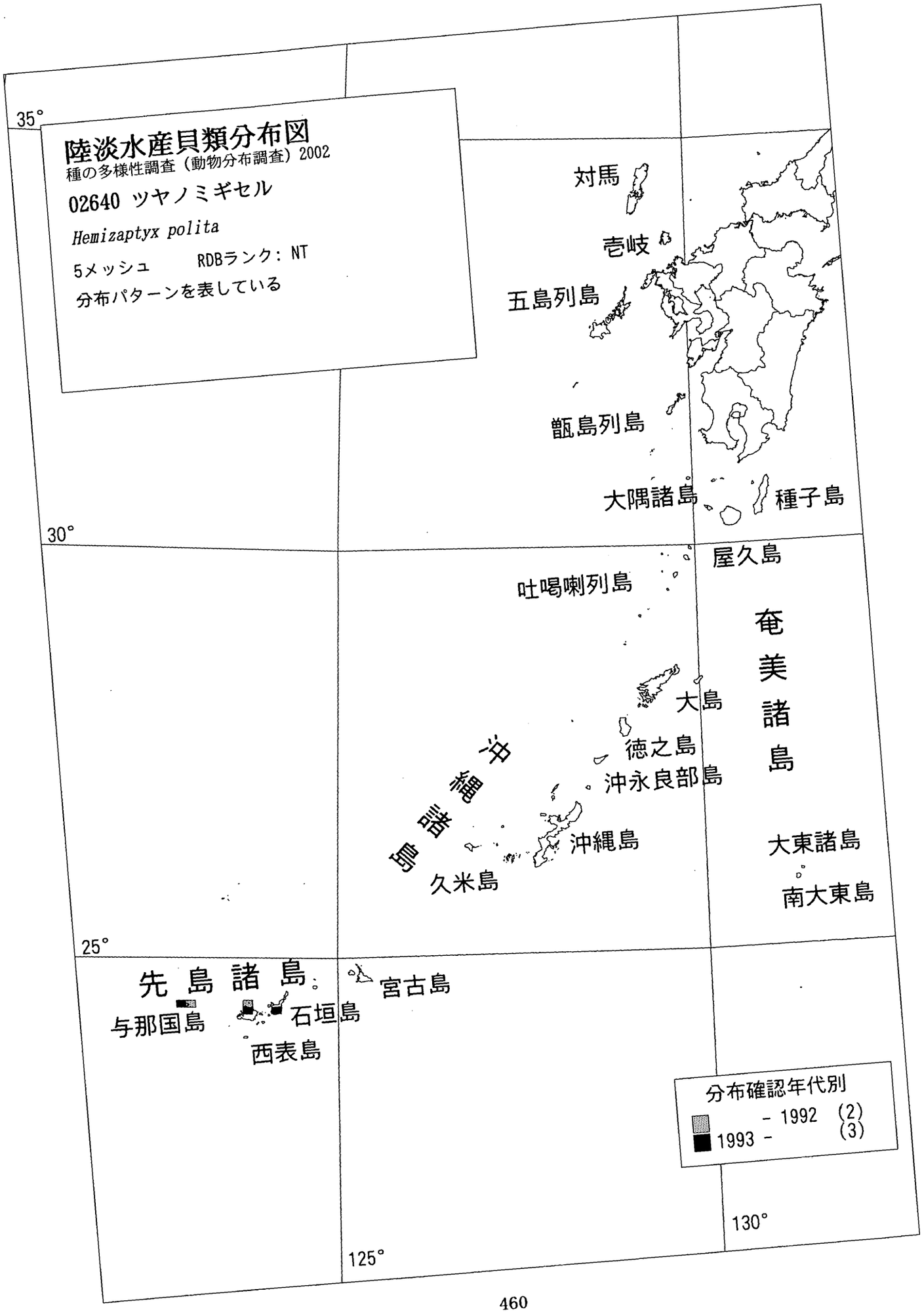
陸淡水産貝類分布図
種の多様性調査（動物分布調査）2002
02640 ツヤノミギセル
Hemizaptyx polita
5メッシュ RDBランク：NT
分布パターンを表している
35°
30°
25°
125°
130°
対馬
壱岐
五島列島
甑島列島
大隅諸島
種子島
屋久島
吐噶喇列島
奄美諸島
大島
徳之島
沖永良部島
沖縄諸島
沖縄島
久米島
大東諸島
南大東島
先島諸島
宮古島
与那国島
石垣島
西表島
分布確認年代別
- 1992 (2)
1993 - (3)

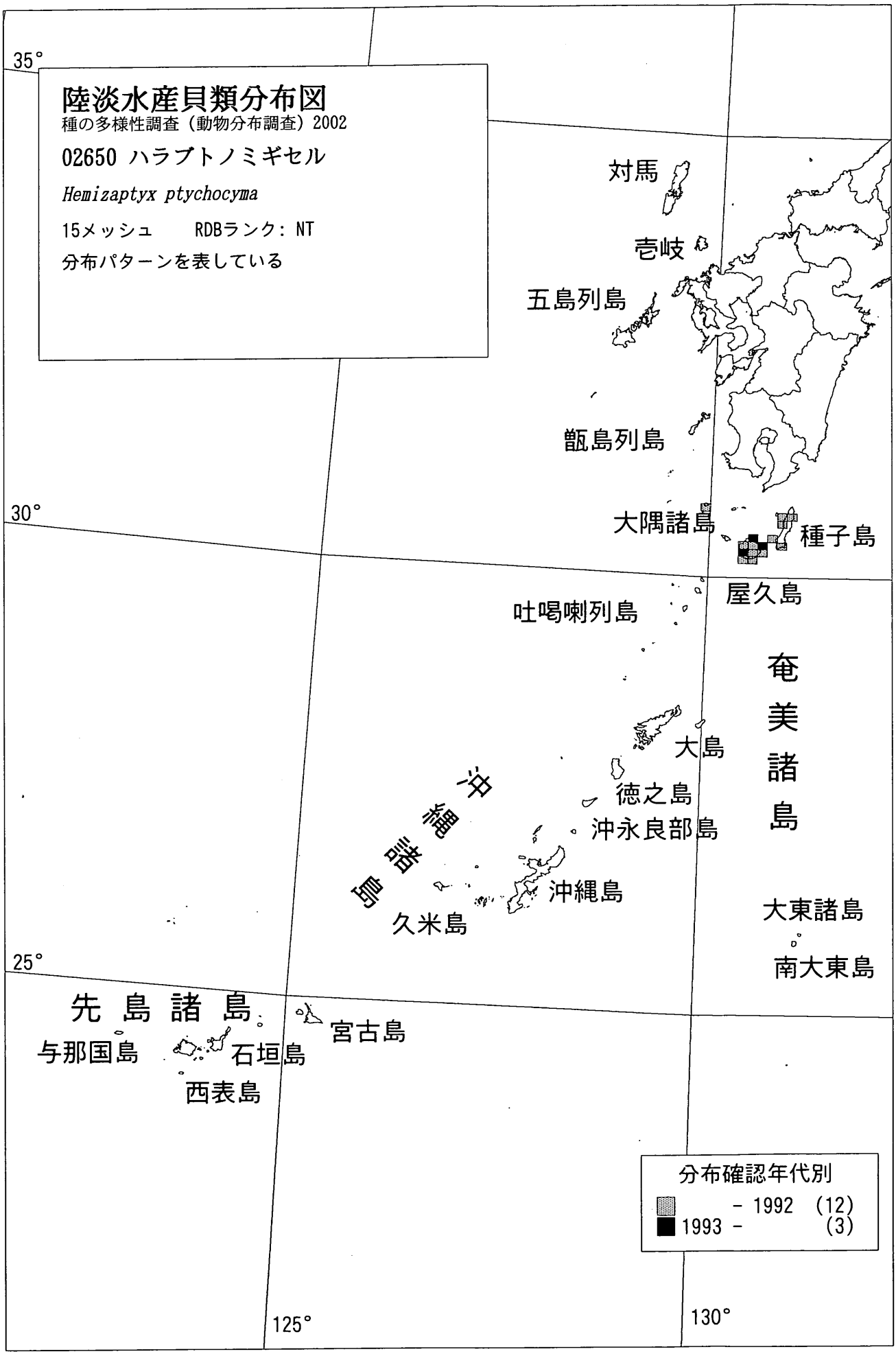
陸淡水産貝類分布図
種の多様性調査（動物分布調査）2002
02650 ハラブトノミギセル
Hemizaptyx ptychocyma
15メッシュ　RDBランク：NT
分布パターンを表している
35°
30°
25°
125°
130°
対馬
壱岐
五島列島
甑島列島
大隅諸島
種子島
屋久島
吐噶喇列島
奄美諸島
大島
徳之島
沖永良部島
沖縄諸島
沖縄島
久米島
大東諸島
南大東島
先島諸島
宮古島
与那国島
石垣島
西表島
分布確認年代別
- 1992 (12)
1993 - (3)

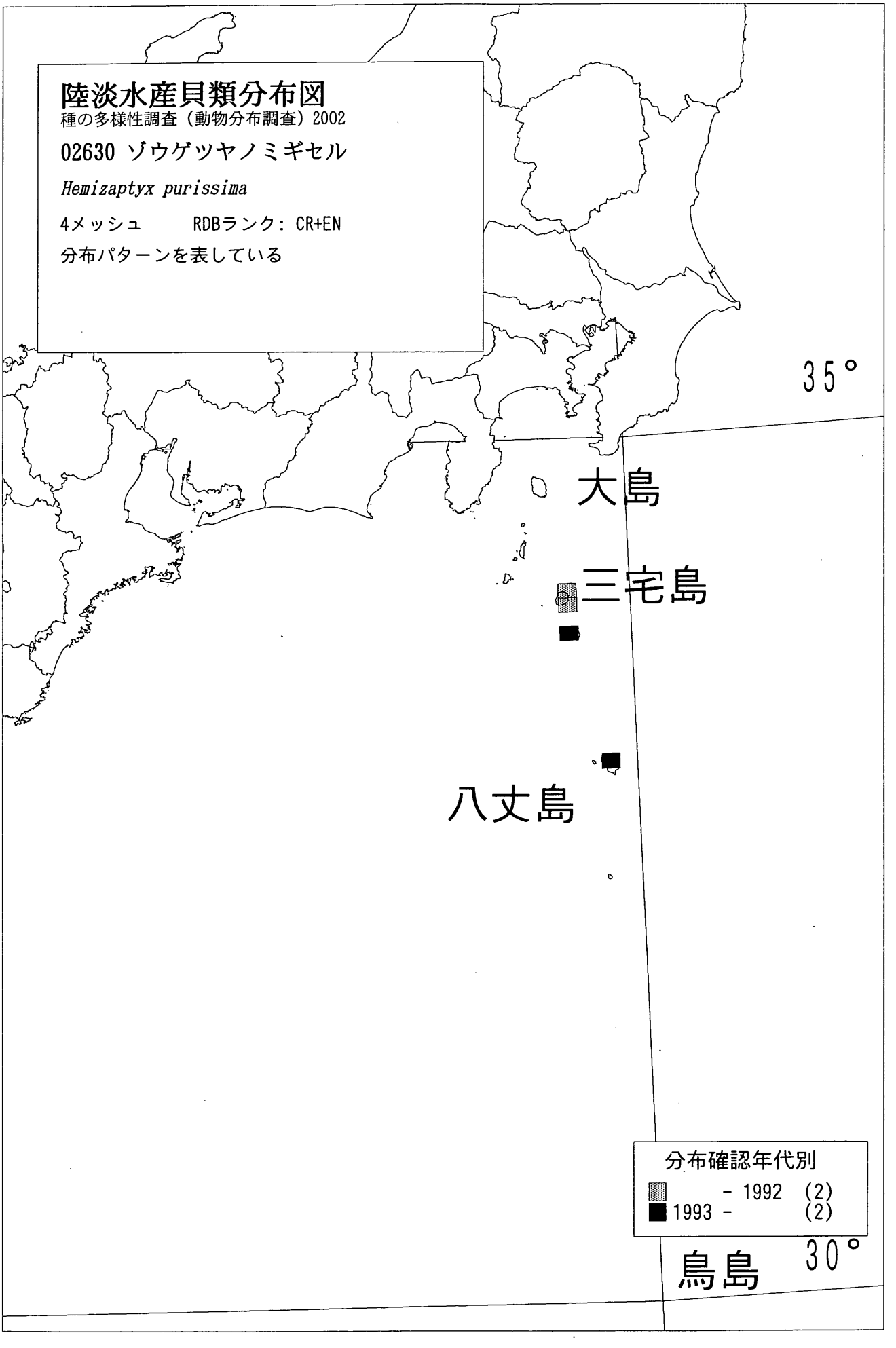
陸淡水産貝類分布図
種の多様性調査（動物分布調査）2002
02630 ゾウゲツヤノミギセル
Hemizaptyx purissima
4メッシュ　RDBランク：CR+EN
分布パターンを表している
35°
大島
三宅島
八丈島
分布確認年代別
- 1992 (2)
1993 - (2)
鳥島
30°

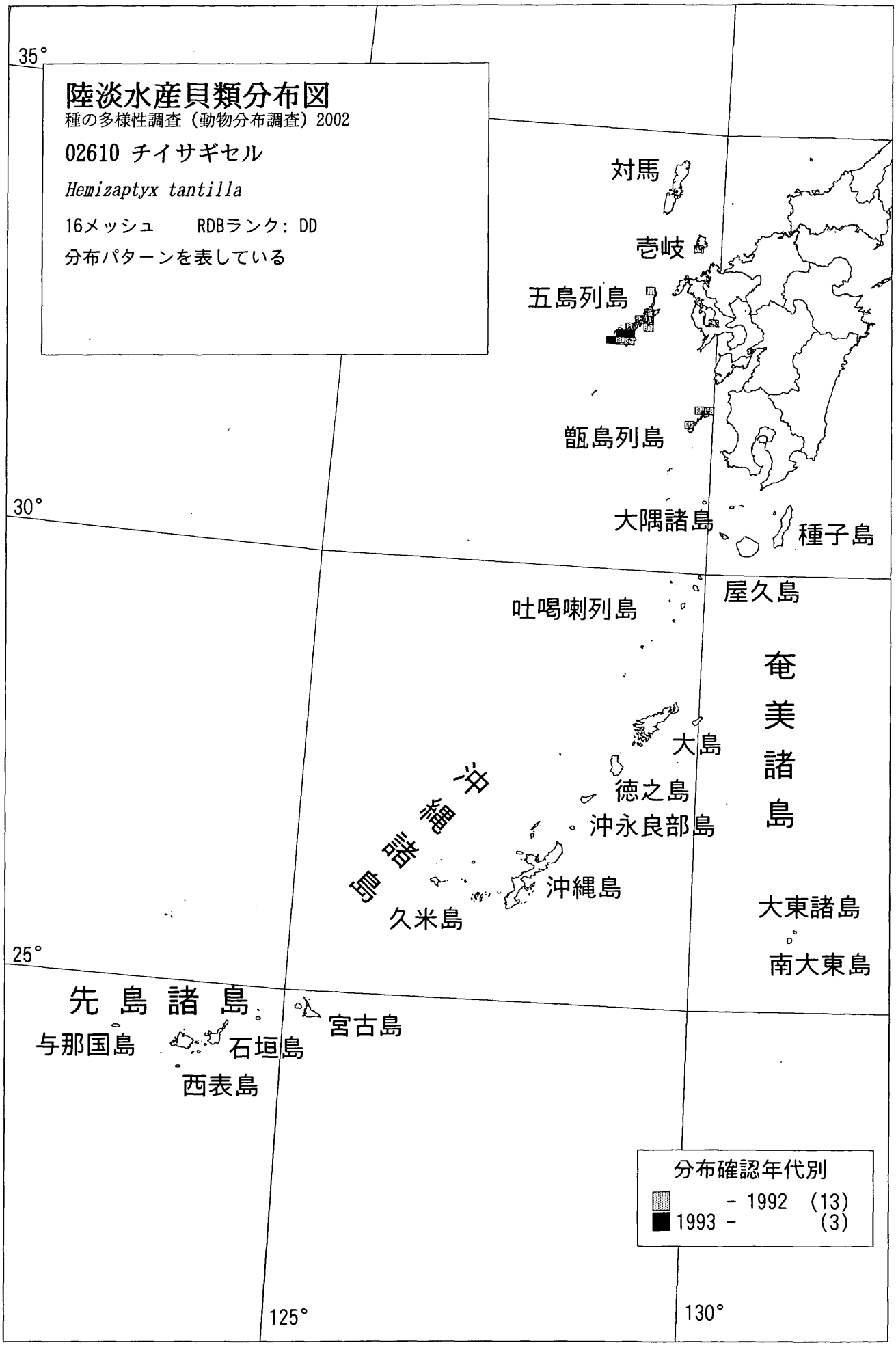
陸淡水産貝類分布図
種の多様性調査（動物分布調査）2002
02610 チイサギセル
Hemizaptyx tantilla
16メッシュ　RDBランク：DD
分布パターンを表している
35°
30°
25°
125°
130°
対馬
壱岐
五島列島
甑島列島
大隅諸島
種子島
屋久島
吐噶喇列島
奄美諸島
大島
徳之島
沖永良部島
沖縄諸島
沖縄島
久米島
大東諸島
南大東島
先島諸島
宮古島
与那国島
石垣島
西表島
分布確認年代別
- 1992 (13)
1993 - (3)

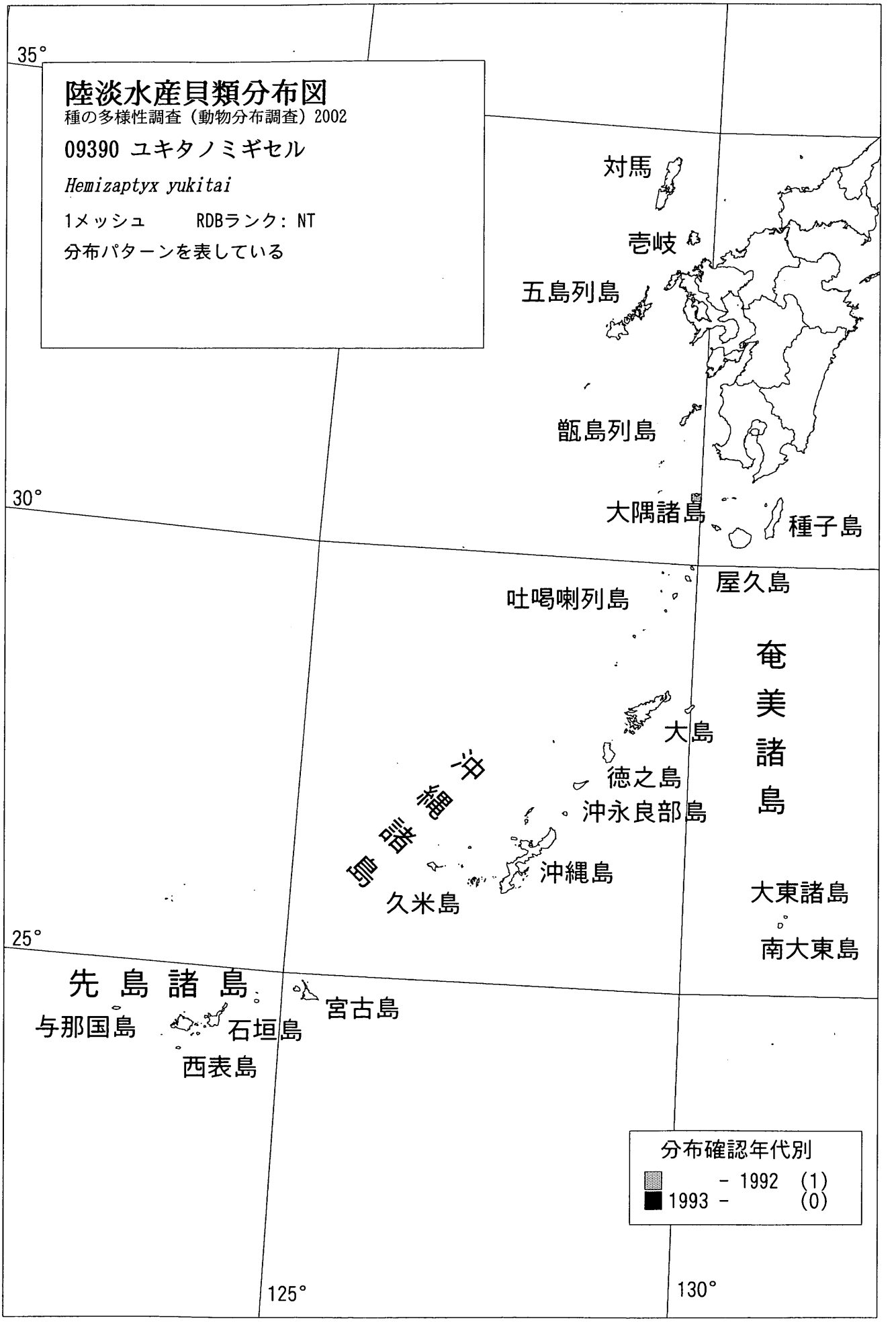
陸淡水産貝類分布図
種の多様性調査（動物分布調査）2002
09390 ユキタノミギセル
Hemizaptyx yukitai
1メッシュ　RDBランク：NT
分布パターンを表している
35°
30°
25°
125°
130°
対馬
壱岐
五島列島
甑島列島
大隅諸島
種子島
屋久島
吐噶喇列島
奄美諸島
大島
徳之島
沖永良部島
沖縄諸島
沖縄島
久米島
大東諸島
南大東島
先島諸島
宮古島
与那国島
石垣島
西表島
分布確認年代別
- 1992 (1)
1993 - (0)

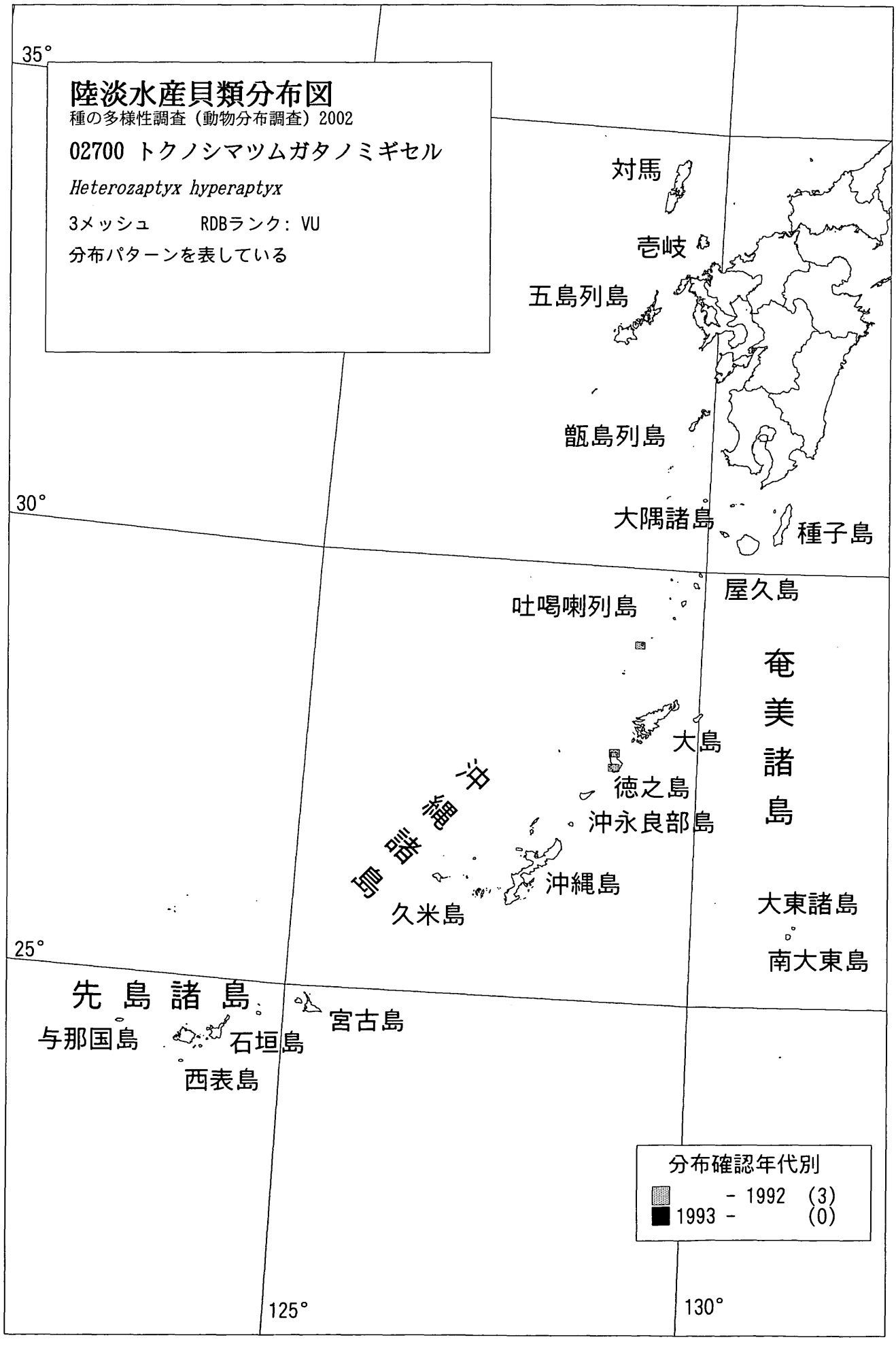
陸淡水産貝類分布図
種の多様性調査（動物分布調査）2002
02700 トクノシマツムガタノミギセル
Heterozaptyx hyperaptyx
3メッシュ　RDBランク：VU
分布パターンを表している
35°
30°
25°
125°
130°
対馬
壱岐
五島列島
甑島列島
大隅諸島
種子島
屋久島
吐噶喇列島
奄美諸島
大島
徳之島
沖永良部島
沖縄諸島
沖縄島
久米島
大東諸島
南大東島
先島諸島
宮古島
与那国島
石垣島
西表島
分布確認年代別
- 1992 (3)
1993 - (0)

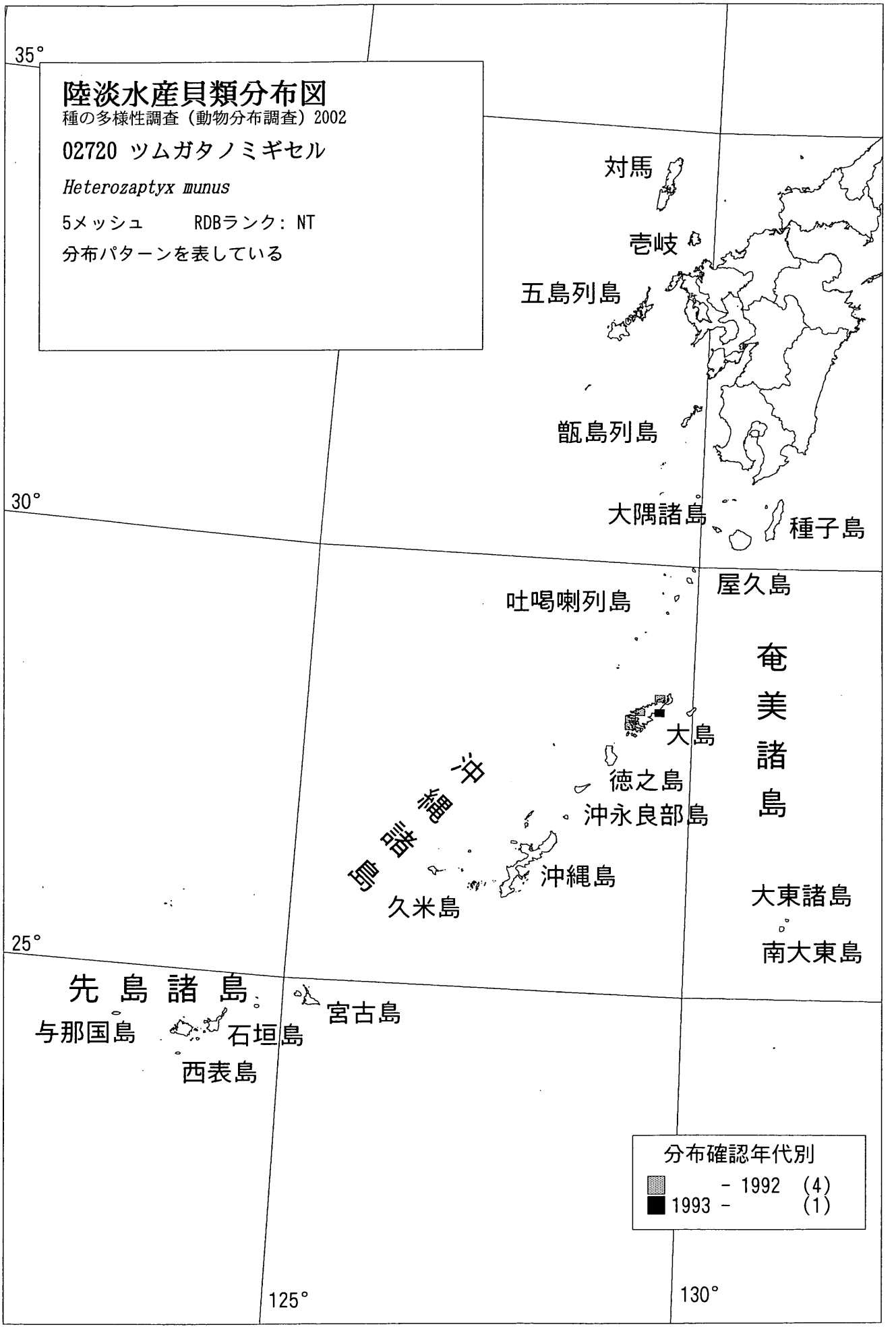
陸淡水産貝類分布図
種の多様性調査（動物分布調査）2002
02720 ツムガタノミギセル
Heterozaptyx munus
5メッシュ　RDBランク：NT
分布パターンを表している
35°
30°
25°
125°
130°
対馬
壱岐
五島列島
甑島列島
大隅諸島
種子島
屋久島
吐噶喇列島
奄美諸島
大島
徳之島
沖永良部島
沖縄諸島
沖縄島
久米島
大東諸島
南大東島
先島諸島
宮古島
与那国島
石垣島
西表島
分布確認年代別
- 1992 (4)
1993 - (1)

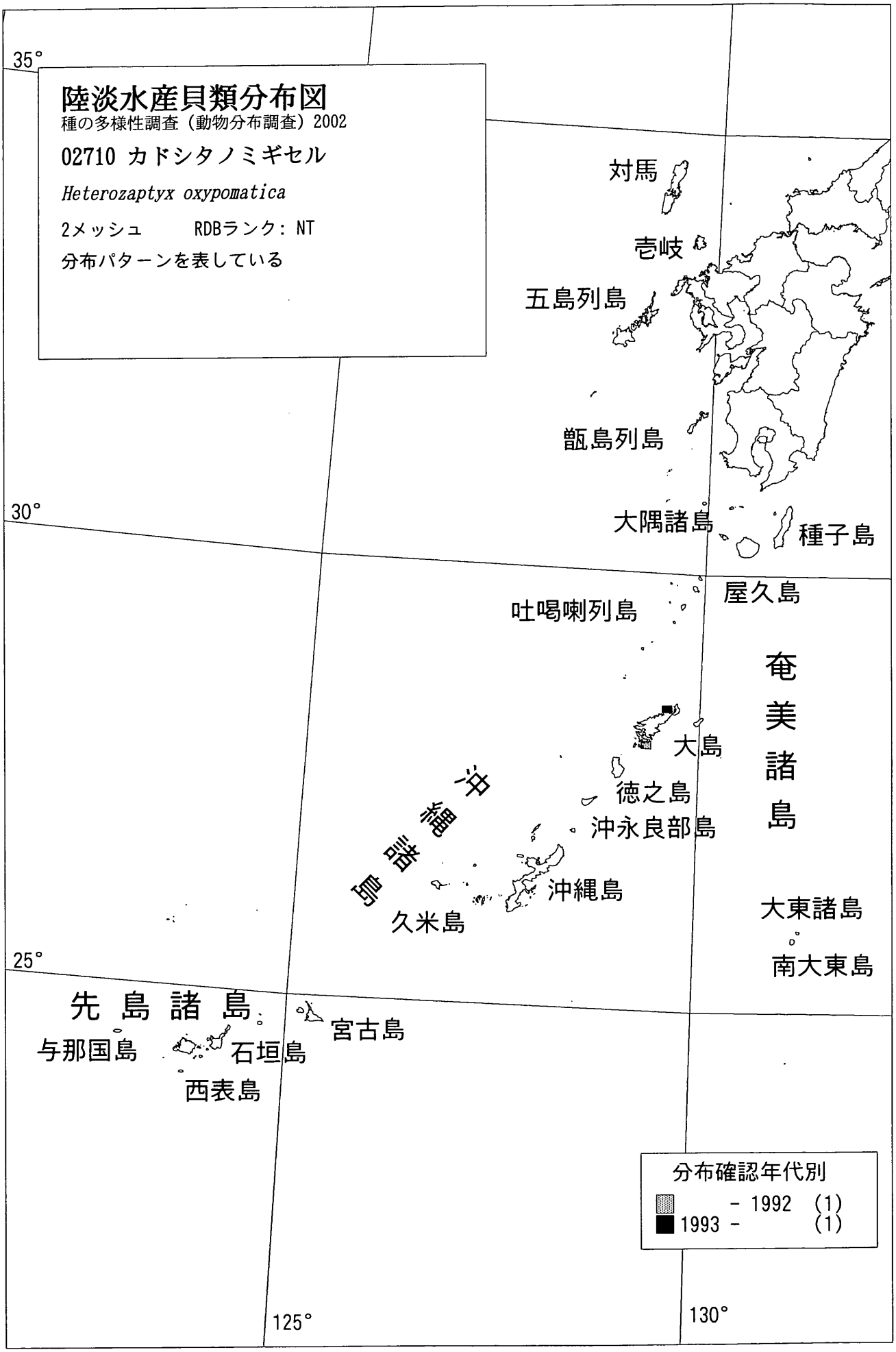
陸淡水産貝類分布図
種の多様性調査（動物分布調査）2002
02710 カドシタノミギセル
Heterozaptyx oxypomatica
2メッシュ　RDBランク：NT
分布パターンを表している
35°
30°
25°
125°
130°
対馬
壱岐
五島列島
甑島列島
大隅諸島
種子島
屋久島
吐噶喇列島
奄美諸島
大島
徳之島
沖永良部島
沖縄諸島
沖縄島
久米島
大東諸島
南大東島
先島諸島
宮古島
与那国島
石垣島
西表島
分布確認年代別
- 1992 (1)
1993 - (1)

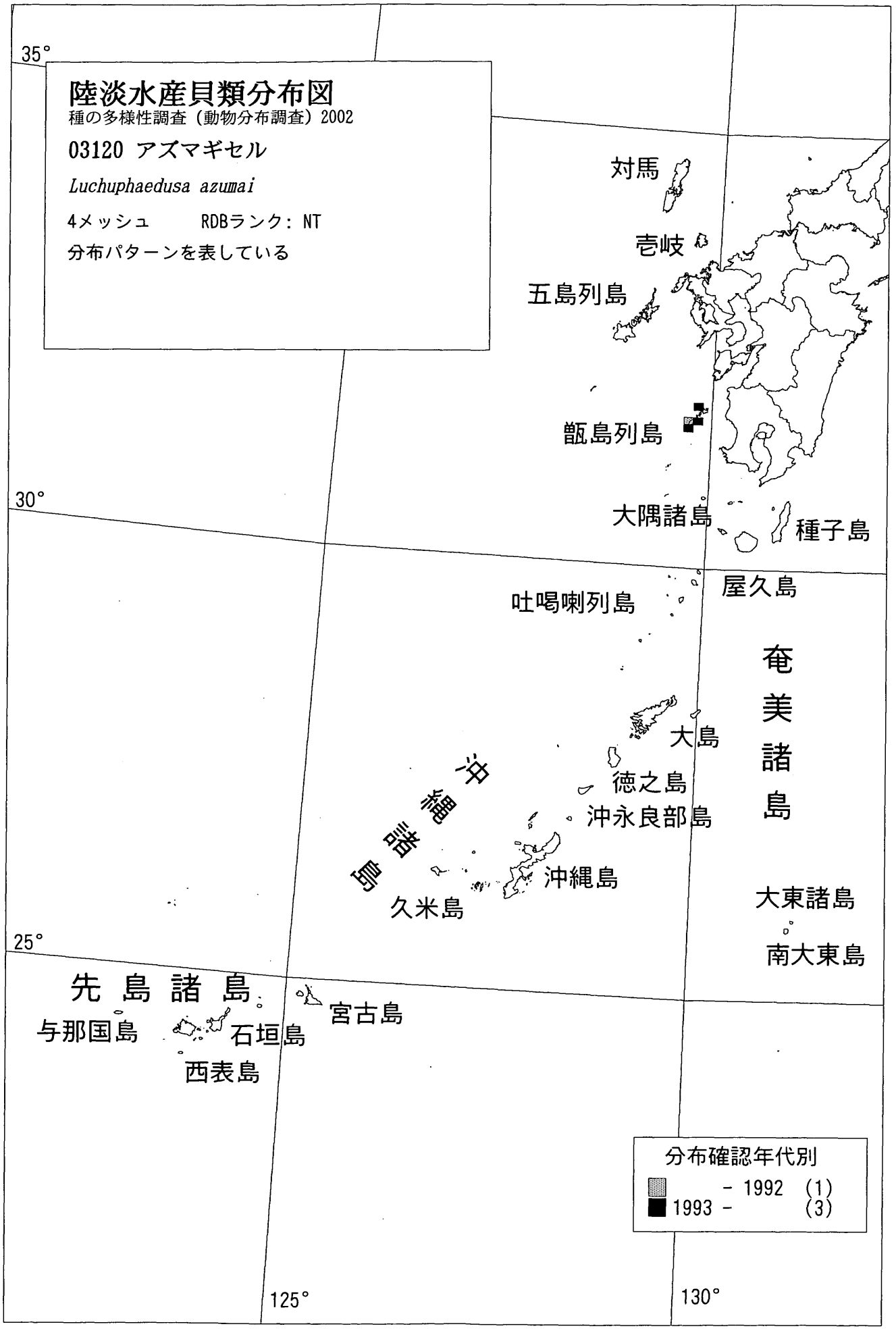
陸淡水産貝類分布図
種の多様性調査（動物分布調査）2002
03120 アズマギセル
Luchuphaedusa azumai
4メッシュ　RDBランク：NT
分布パターンを表している
35°
30°
25°
125°
130°
対馬
壱岐
五島列島
甑島列島
大隅諸島
種子島
屋久島
吐噶喇列島
奄美諸島
大島
徳之島
沖永良部島
沖縄諸島
沖縄島
久米島
大東諸島
南大東島
先島諸島
宮古島
与那国島
石垣島
西表島
分布確認年代別
- 1992 (1)
1993 - (3)

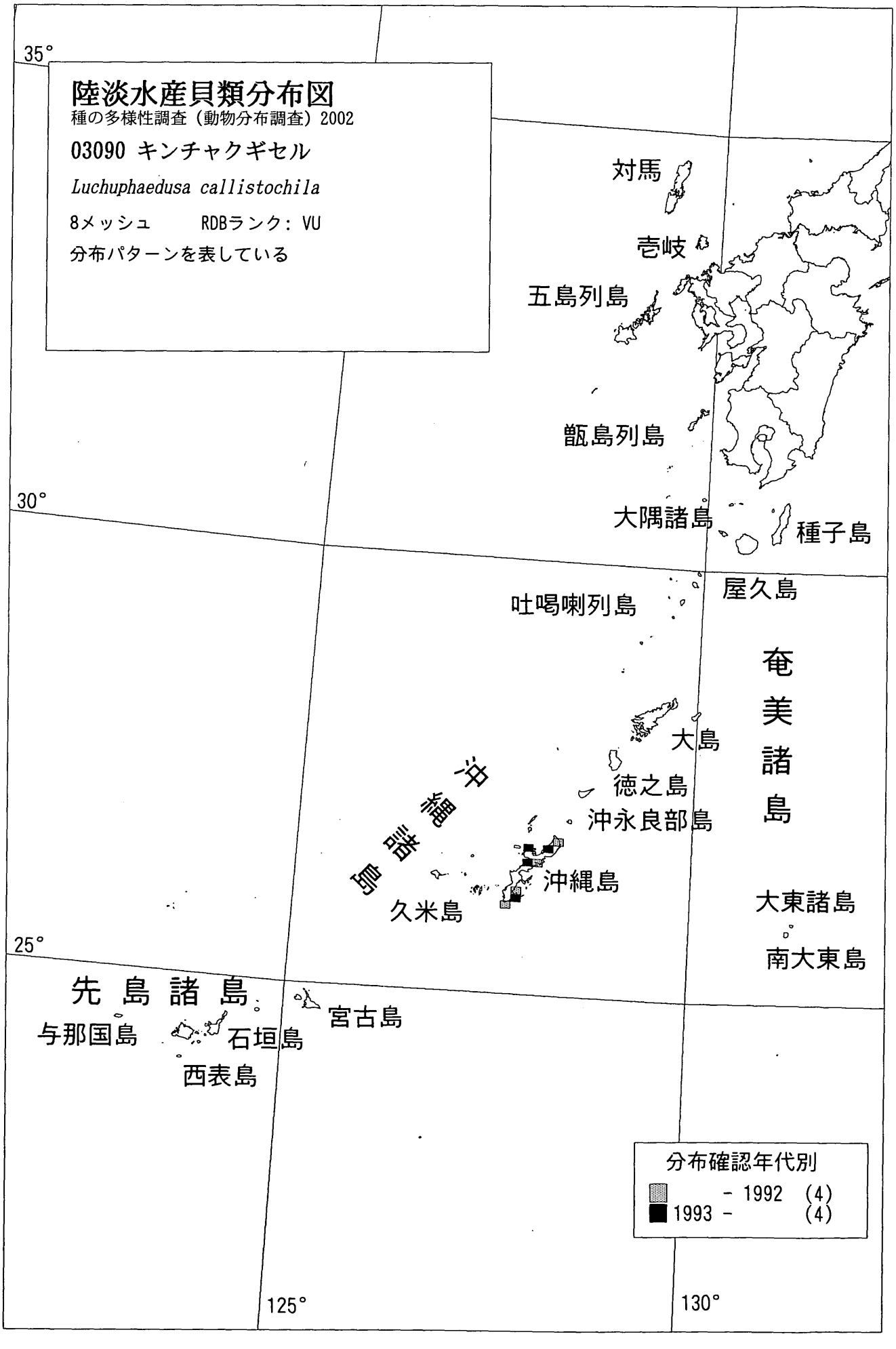
陸淡水産貝類分布図
種の多様性調査（動物分布調査）2002
03090 キンチャクギセル
Luchuphaedusa callistochila
8メッシュ　RDBランク：VU
分布パターンを表している
35°
30°
25°
125°
130°
対馬
壱岐
五島列島
甑島列島
大隅諸島
種子島
屋久島
吐噶喇列島
奄美諸島
大島
徳之島
沖永良部島
沖縄諸島
沖縄島
久米島
大東諸島
南大東島
先島諸島
宮古島
与那国島
石垣島
西表島
分布確認年代別
- 1992 (4)
1993 - (4)

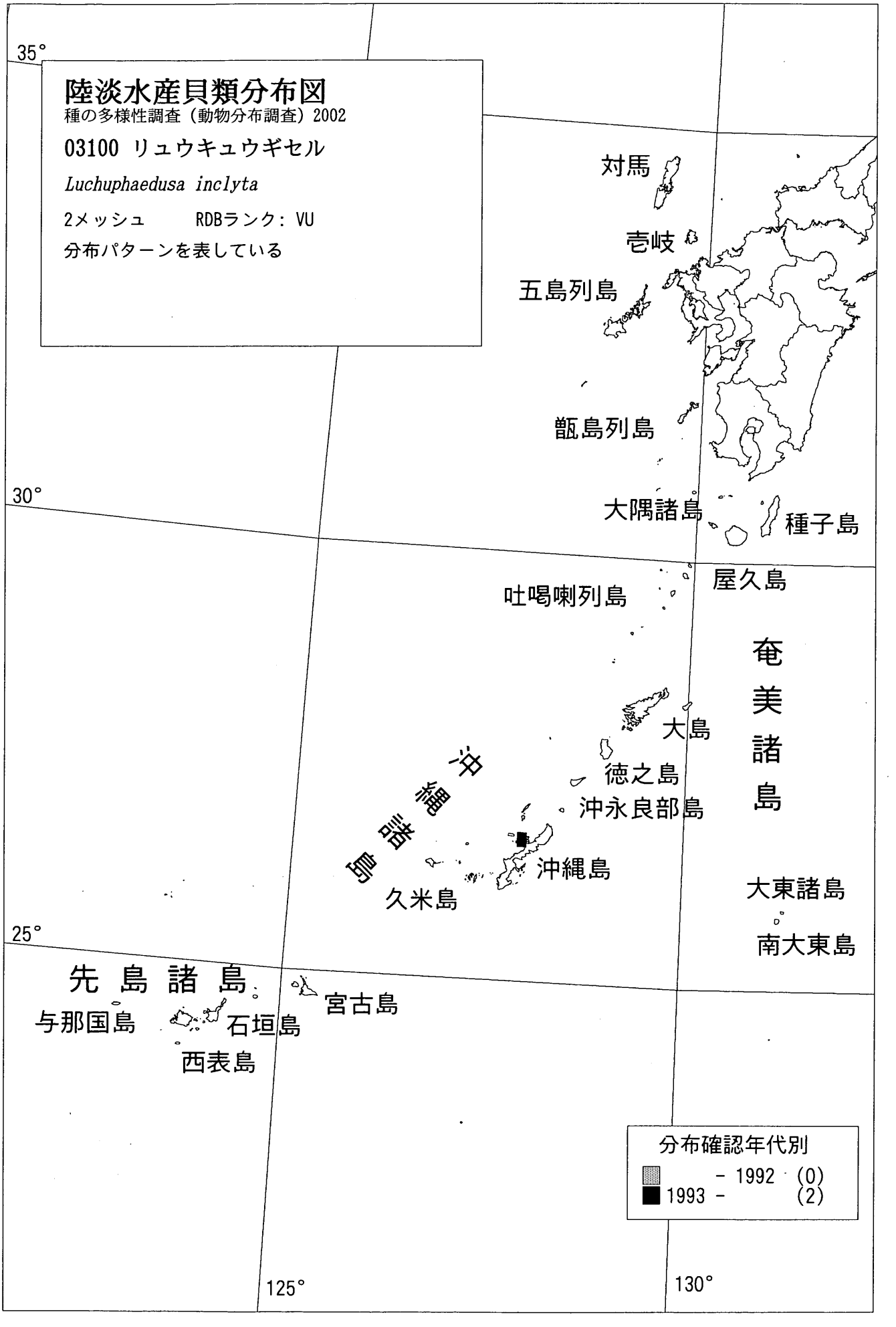
陸淡水産貝類分布図
種の多様性調査（動物分布調査）2002
03100 リュウキュウギセル
Luchuphaedusa inclyta
2メッシュ　RDBランク：VU
分布パターンを表している
35°
30°
25°
125°
130°
対馬
壱岐
五島列島
甑島列島
大隅諸島
種子島
屋久島
吐噶喇列島
奄美諸島
大島
徳之島
沖永良部島
沖縄諸島
沖縄島
久米島
大東諸島
南大東島
先島諸島
宮古島
与那国島
石垣島
西表島
分布確認年代別
- 1992 (0)
1993 - (2)

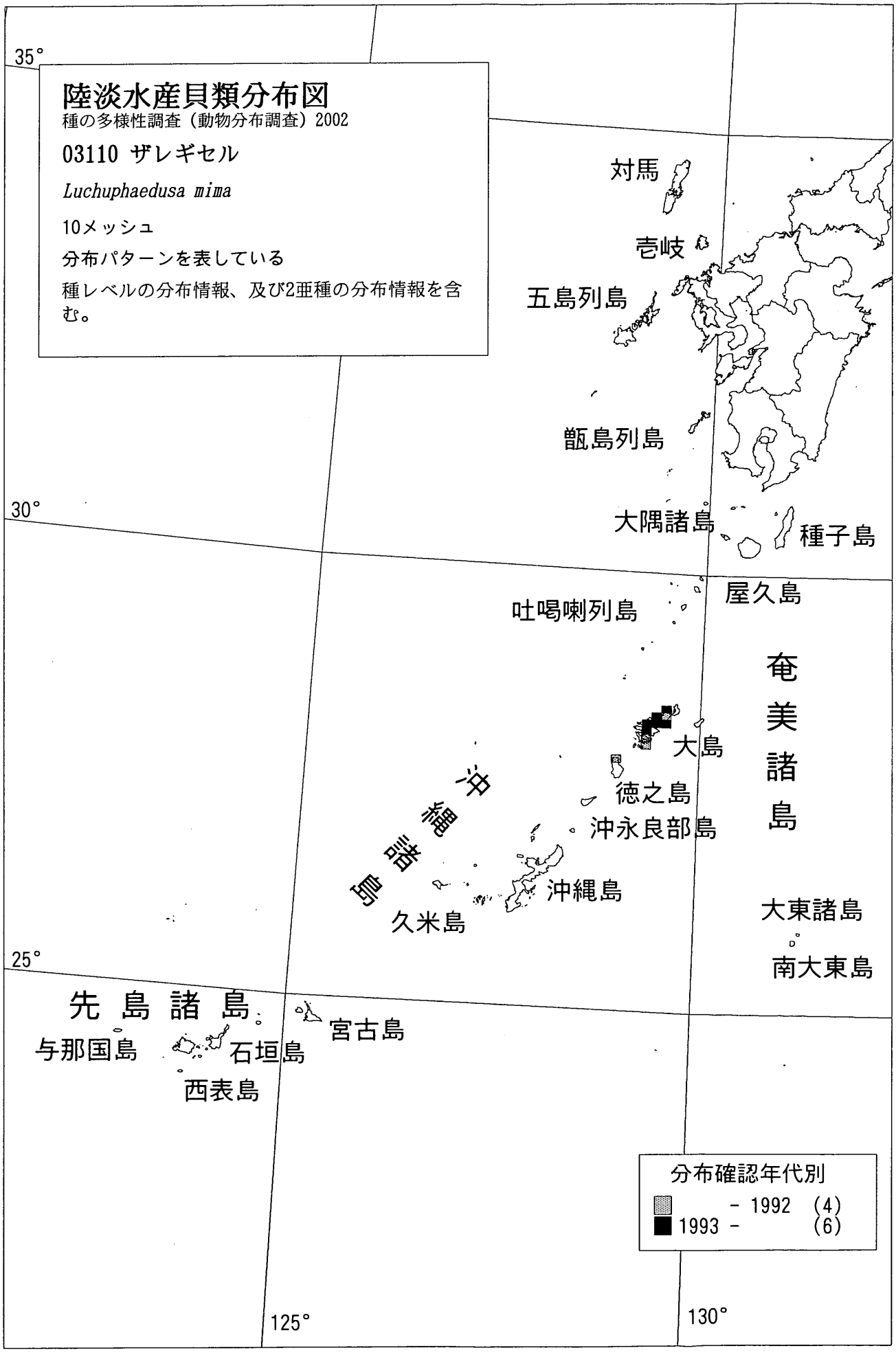

陸淡水産貝類分布図

種の多様性調査（動物分布調査）2002

03110 ザレギセル

Luchuphaedusa mima

10メッシュ

分布パターンを表している

種レベルの分布情報、及び2亜種の分布情報を含む。

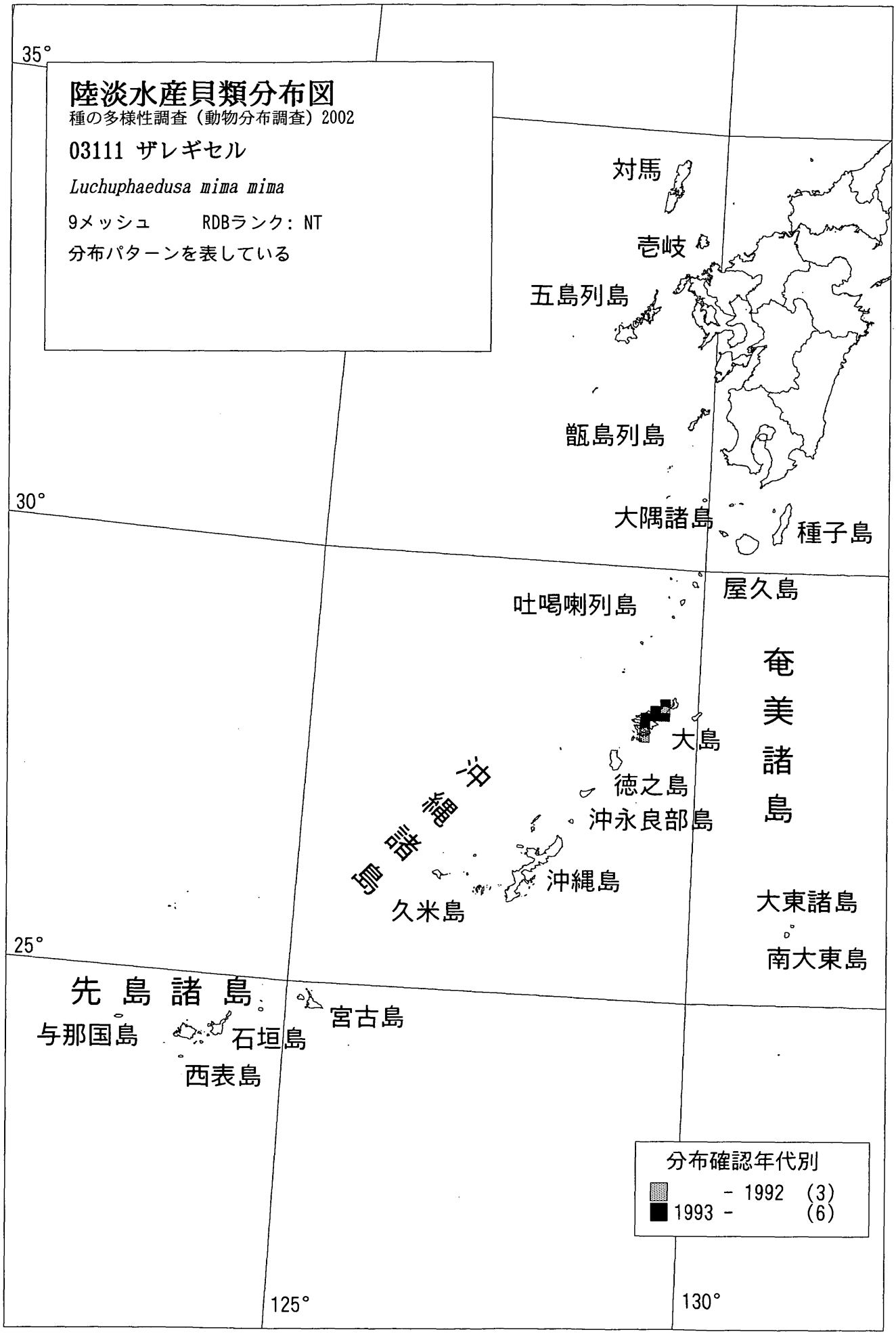
陸淡水産貝類分布図
種の多様性調査（動物分布調査）2002
03111 ザレギセル
Luchuphaedusa mima mima
9メッシュ　RDBランク：NT
分布パターンを表している
35°
30°
25°
125°
130°
対馬
壱岐
五島列島
甑島列島
大隅諸島
種子島
屋久島
吐噶喇列島
奄美諸島
大島
徳之島
沖永良部島
沖縄諸島
沖縄島
久米島
大東諸島
南大東島
先島諸島
宮古島
与那国島
石垣島
西表島
分布確認年代別
- 1992 (3)
1993 - (6)

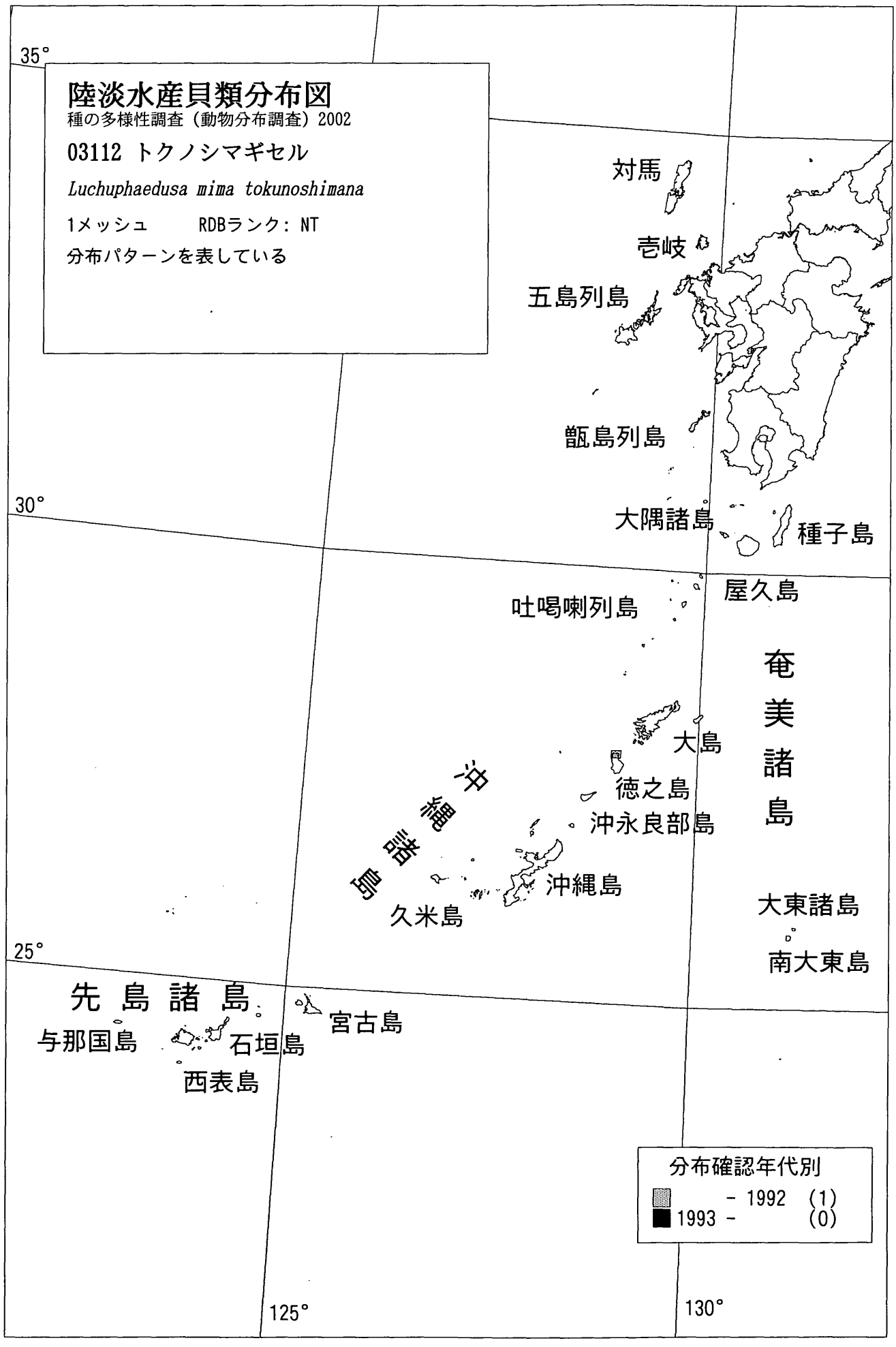
陸淡水産貝類分布図
種の多様性調査（動物分布調査）2002
03112 トクノシマギセル
Luchuphaedusa mima tokunoshimana
1メッシュ　RDBランク：NT
分布パターンを表している
35°
30°
25°
125°
130°
対馬
壱岐
五島列島
甑島列島
大隅諸島
種子島
屋久島
吐噶喇列島
奄美諸島
大島
徳之島
沖永良部島
沖縄諸島
沖縄島
久米島
大東諸島
南大東島
先島諸島
宮古島
与那国島
石垣島
西表島
分布確認年代別
- 1992 (1)
1993 - (0)

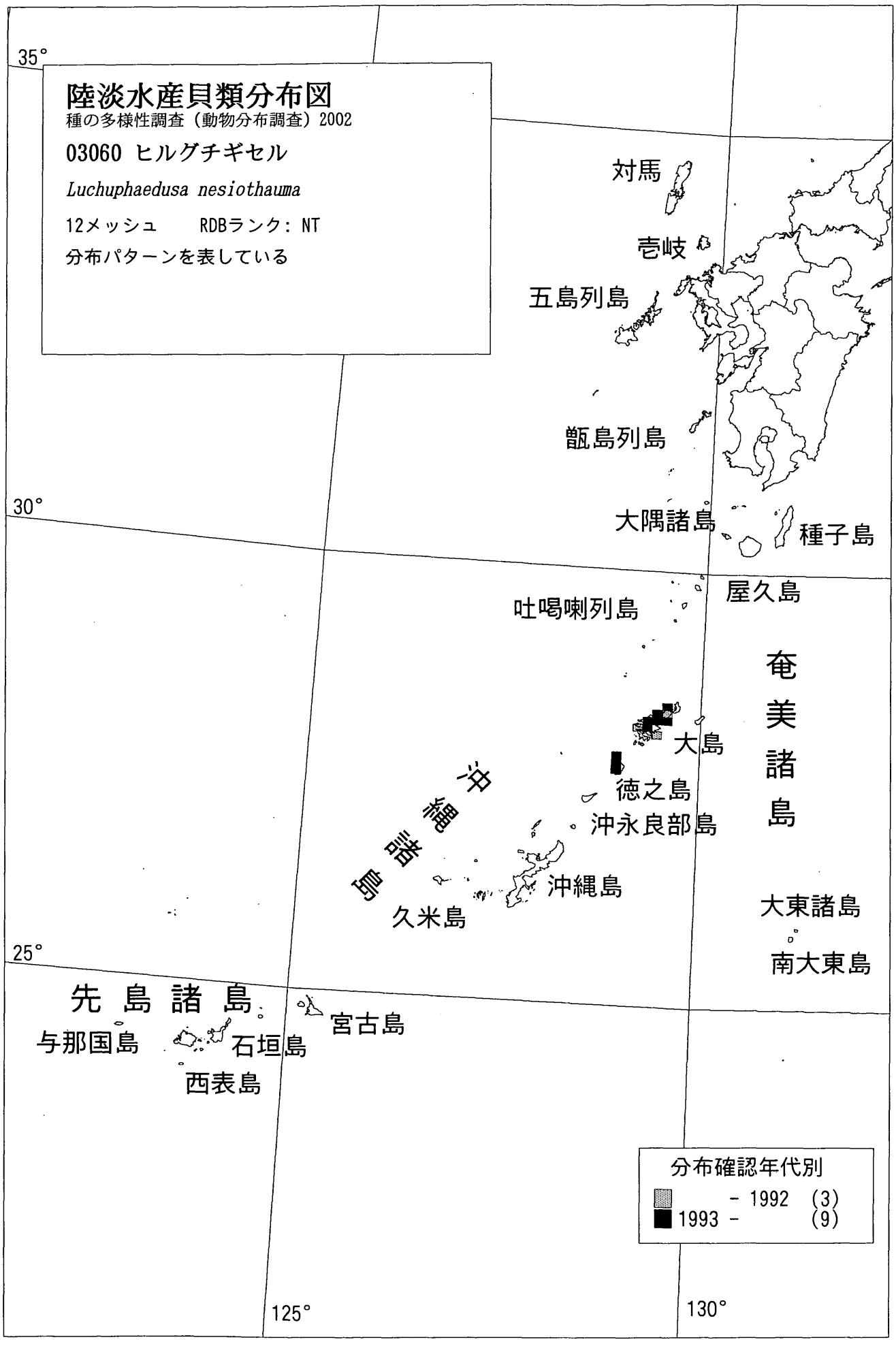
陸淡水産貝類分布図
種の多様性調査（動物分布調査）2002
03060 ヒルグチギセル
Luchuphaedusa nesiothauma
12メッシュ　RDBランク：NT
分布パターンを表している
35°
30°
25°
125°
130°
対馬
壱岐
五島列島
甑島列島
大隅諸島
種子島
屋久島
吐噶喇列島
奄美諸島
大島
徳之島
沖永良部島
沖縄諸島
沖縄島
久米島
大東諸島
南大東島
先島諸島
宮古島
与那国島
石垣島
西表島
分布確認年代別
- 1992 (3)
1993 - (9)

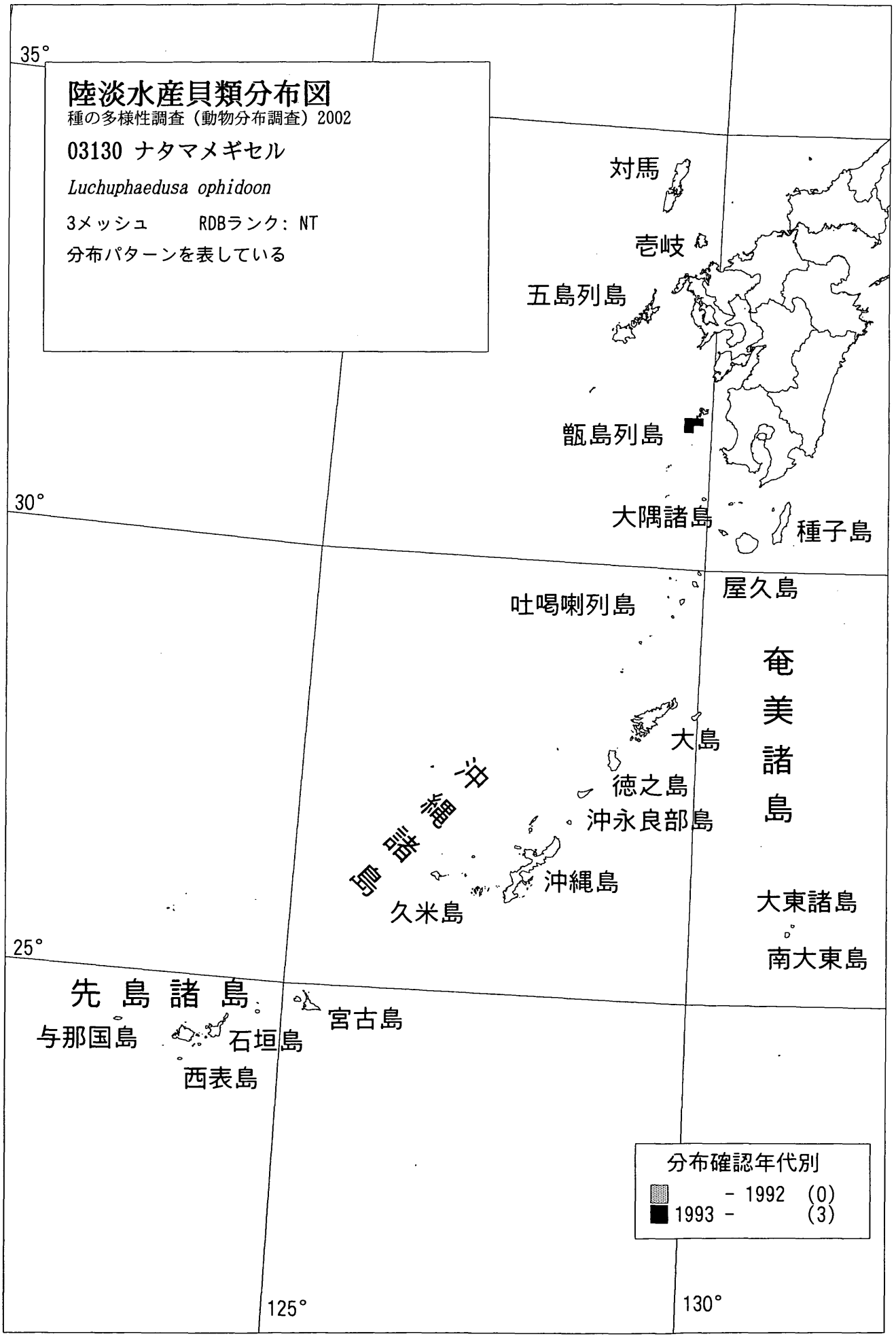
陸淡水産貝類分布図
種の多様性調査（動物分布調査）2002
03130 ナタマメギセル
Luchuphaedusa ophidoon
3メッシュ　RDBランク：NT
分布パターンを表している
35°
30°
25°
125°
130°
対馬
壱岐
五島列島
甑島列島
大隅諸島
種子島
屋久島
吐噶喇列島
奄美諸島
大島
徳之島
沖永良部島
沖縄諸島
沖縄島
久米島
大東諸島
南大東島
先島諸島
宮古島
与那国島
石垣島
西表島
分布確認年代別
- 1992 (0)
1993 - (3)

陸淡水産貝類分布図

種の多様性調査（動物分布調査）2002

08590 オオシマギセル

Luchuphaedusa oshimae

9メッシュ

分布パターンを表している

種レベルの分布情報、及び2亜種の分布情報を含む。

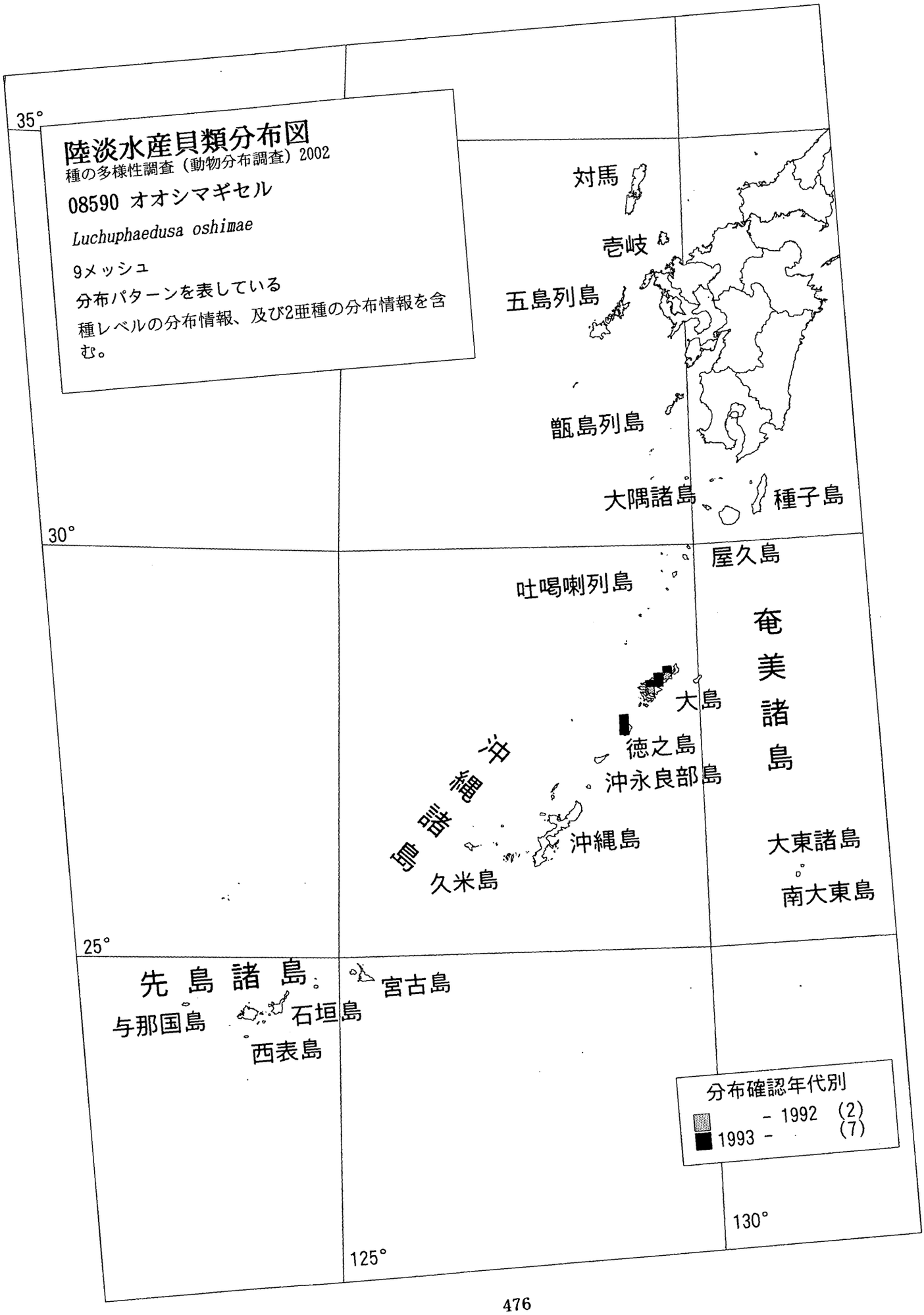

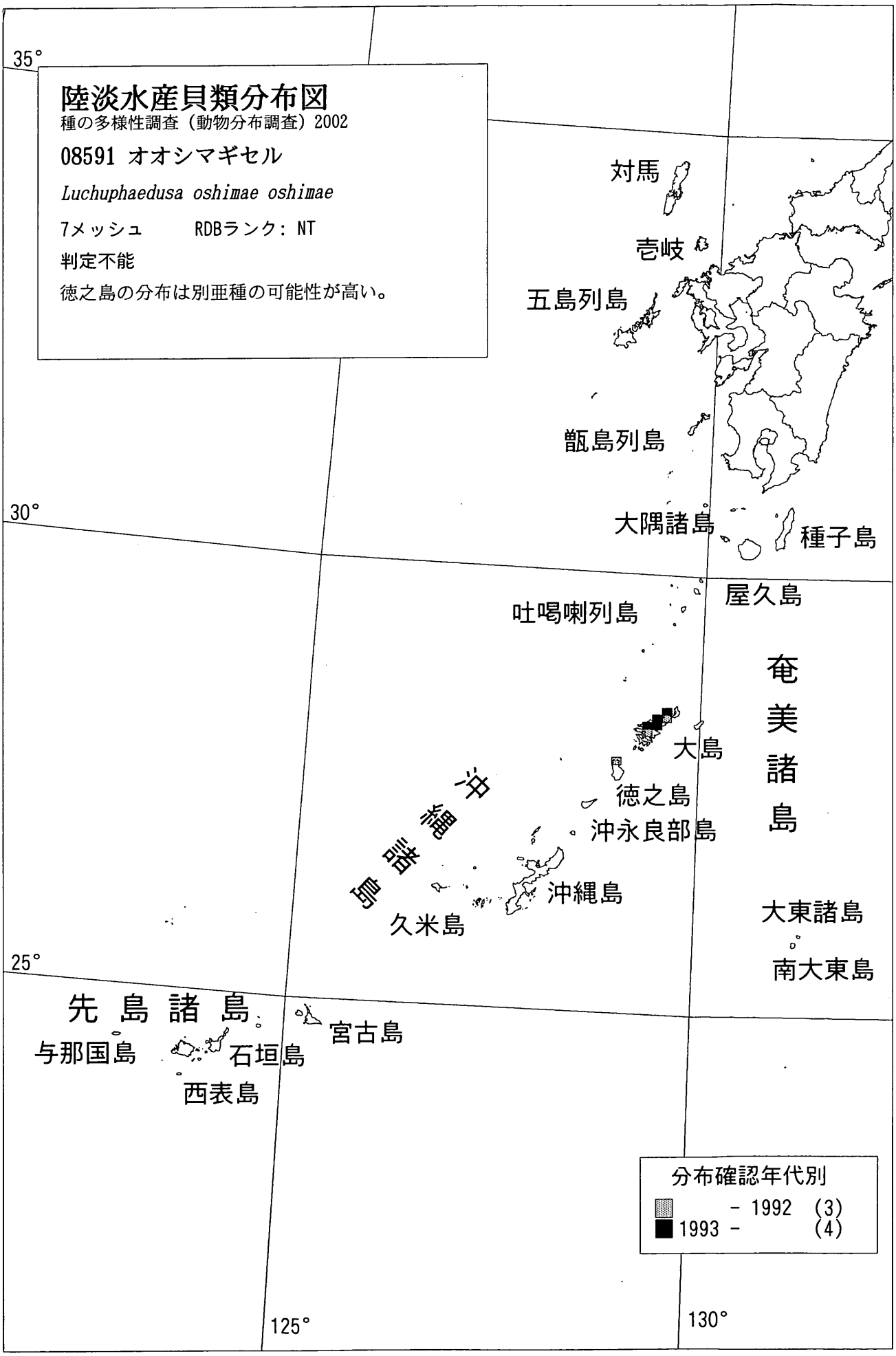
陸淡水産貝類分布図
種の多様性調査（動物分布調査）2002
08591 オオシマギセル
Luchuphaedusa oshimae oshimae
7メッシュ　RDBランク：NT
判定不能
徳之島の分布は別亜種の可能性が高い。
35°
30°
25°
125°
130°
対馬
壱岐
五島列島
甑島列島
大隅諸島
種子島
屋久島
吐噶喇列島
奄美諸島
大島
徳之島
沖永良部島
沖縄諸島
沖縄島
久米島
大東諸島
南大東島
先島諸島
宮古島
与那国島
石垣島
西表島
分布確認年代別
- 1992 (3)
1993 - (4)

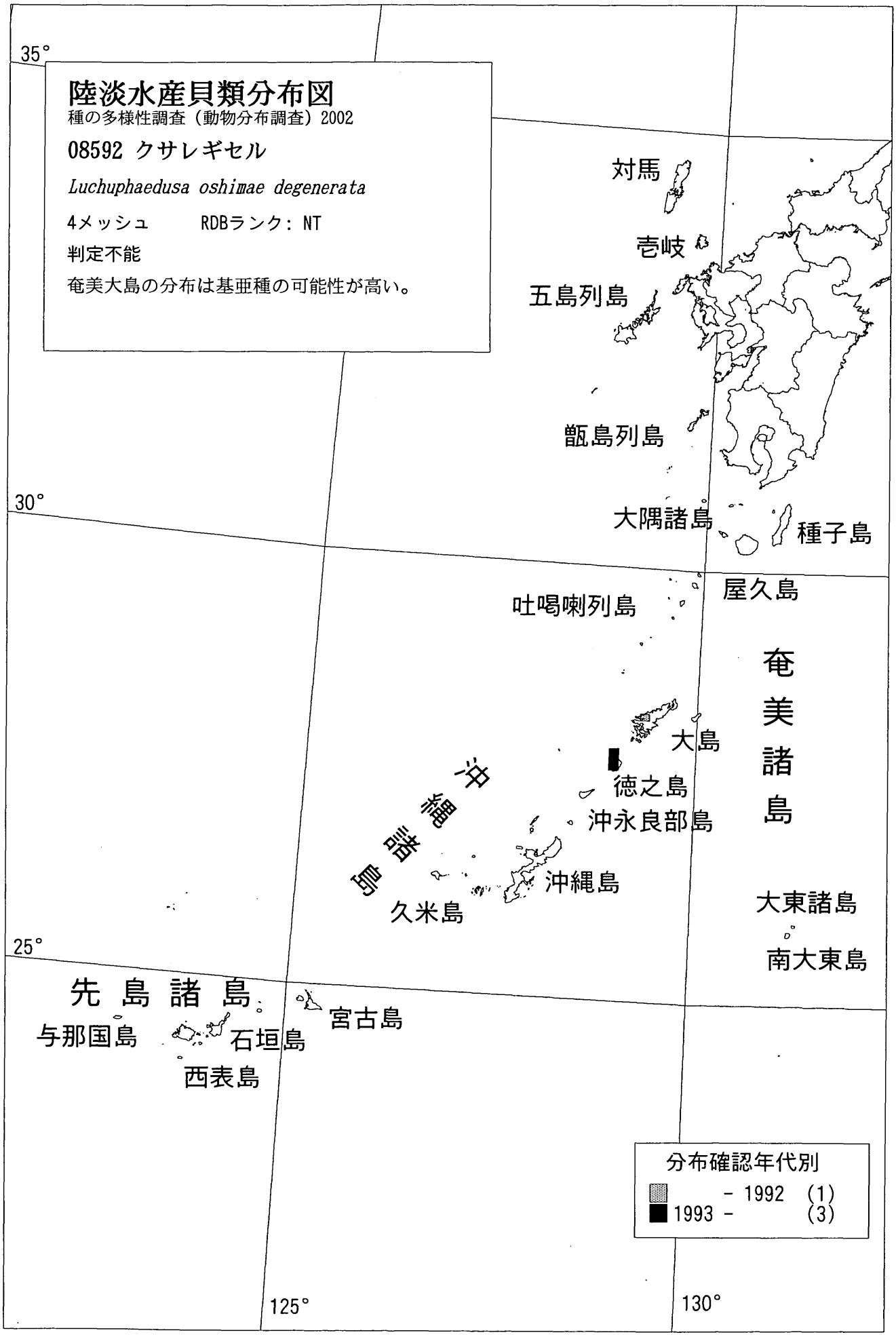
陸淡水産貝類分布図
種の多様性調査（動物分布調査）2002
08592 クサレギセル
Luchuphaedusa oshimae degenerata
4メッシュ　RDBランク：NT
判定不能
奄美大島の分布は基亜種の可能性が高い。
35°
30°
25°
125°
130°
対馬
壱岐
五島列島
甑島列島
大隅諸島
種子島
屋久島
吐噶喇列島
奄美諸島
大島
徳之島
沖永良部島
沖縄諸島
沖縄島
久米島
大東諸島
南大東島
先島諸島
宮古島
与那国島
石垣島
西表島
分布確認年代別
- 1992 (1)
1993 - (3)

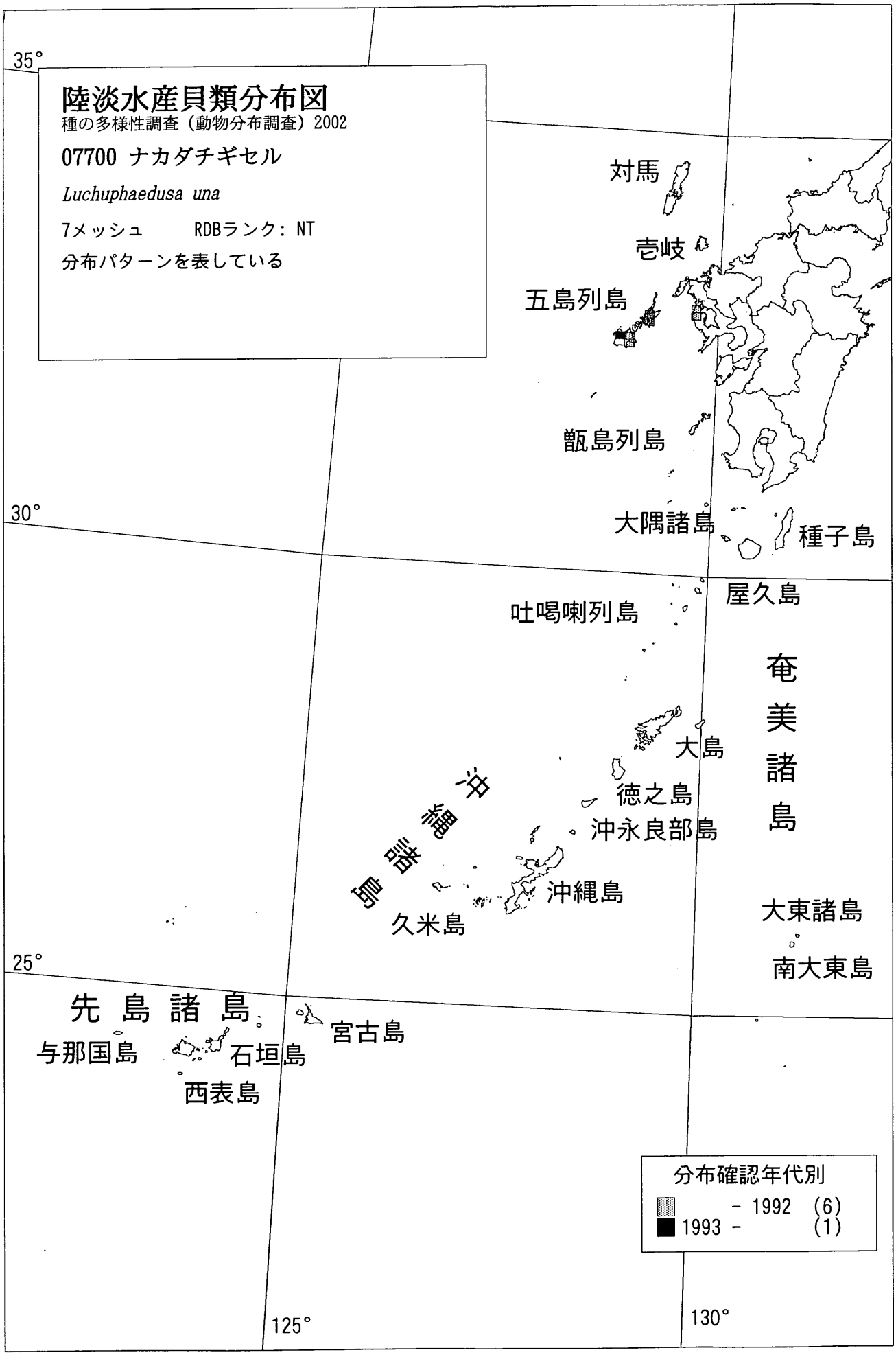
陸淡水産貝類分布図
種の多様性調査（動物分布調査）2002
07700 ナカダチギセル
Luchuphaedusa una
7メッシュ　RDBランク：NT
分布パターンを表している
35°
30°
25°
125°
130°
対馬
壱岐
五島列島
甑島列島
大隅諸島
種子島
屋久島
吐噶喇列島
奄美諸島
大島
徳之島
沖永良部島
沖縄諸島
沖縄島
久米島
大東諸島
南大東島
先島諸島
宮古島
与那国島
石垣島
西表島
分布確認年代別
- 1992 (6)
1993 - (1)

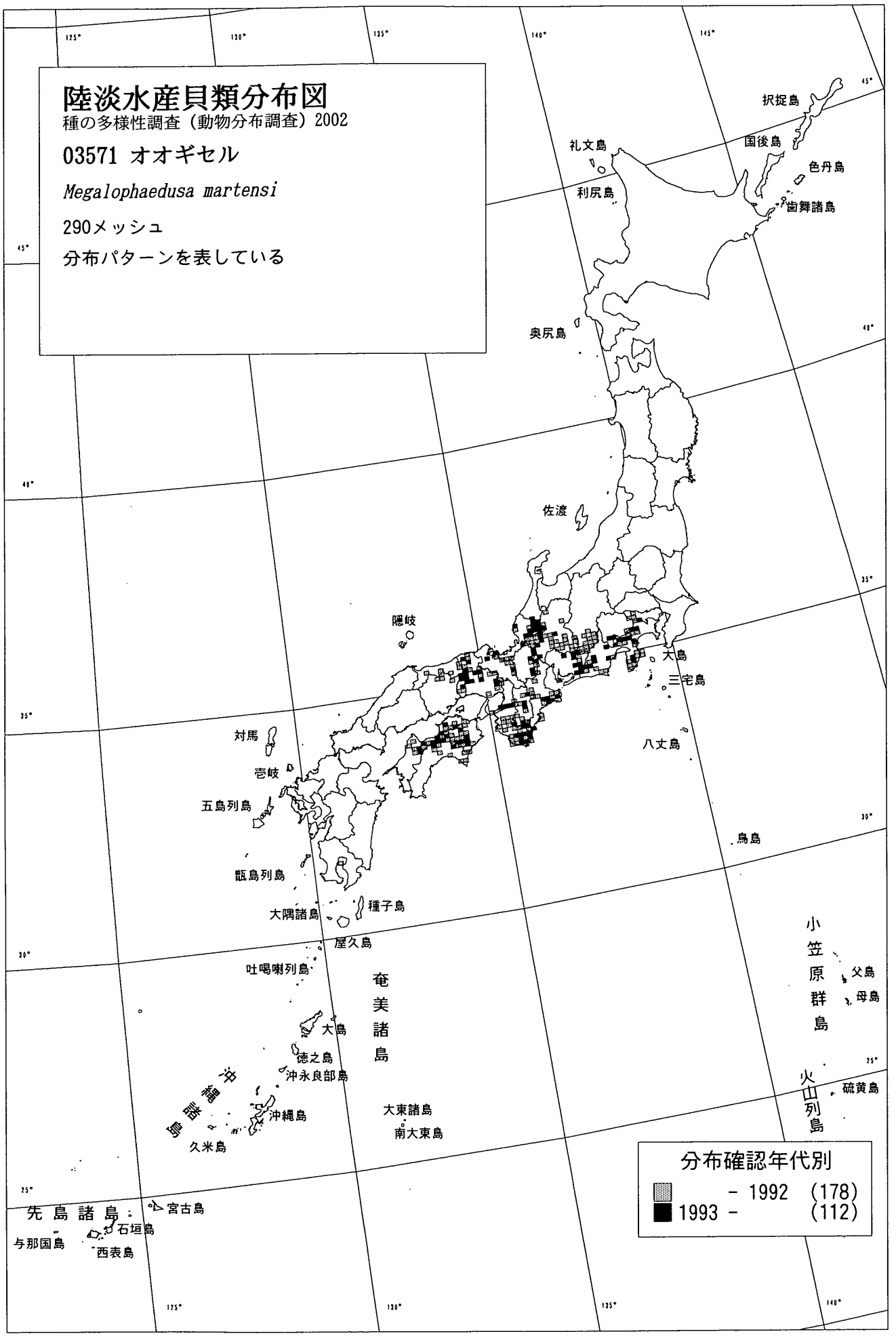
陸淡水産貝類分布図
種の多様性調査（動物分布調査）2002
03571 オオギセル
Megalophaedusa martensi
290メッシュ
分布パターンを表している
択捉島
国後島
色丹島
歯舞諸島
礼文島
利尻島
奥尻島
佐渡
隠岐
大島
三宅島
八丈島
鳥島
対馬
壱岐
五島列島
甑島列島
大隅諸島
種子島
屋久島
吐噶喇列島
奄美諸島
大島
徳之島
沖永良部島
沖縄諸島
沖縄島
久米島
大東諸島
南大東島
小笠原群島
父島
母島
火山列島
硫黄島
先島諸島
宮古島
石垣島
与那国島
西表島
分布確認年代別
- 1992 (178)
1993 - (112)

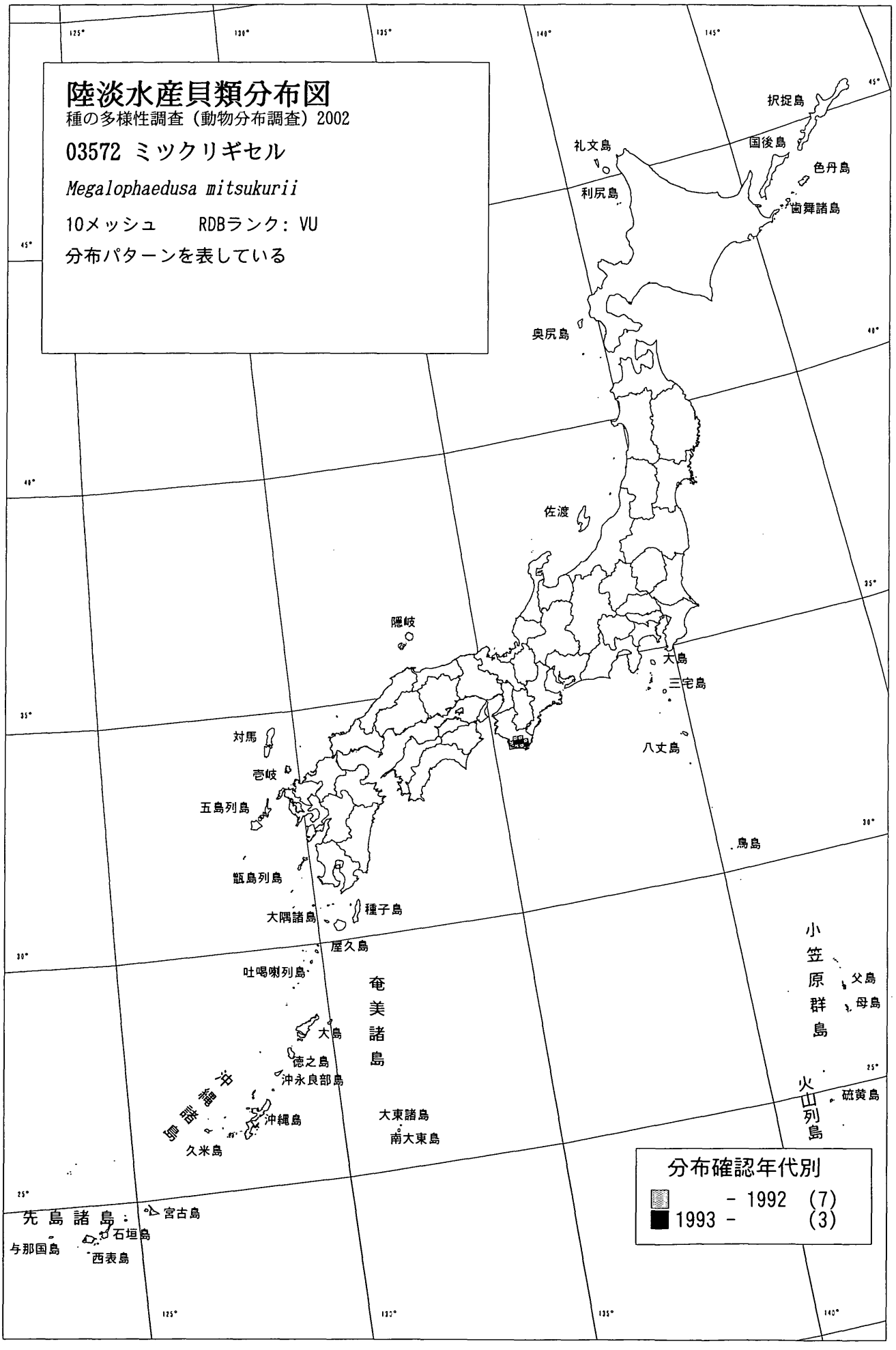
陸淡水産貝類分布図
種の多様性調査（動物分布調査）2002
03572 ミツクリギセル
Megalophaedusa mitsukurii
10メッシュ　RDBランク：VU
分布パターンを表している
択捉島
国後島
色丹島
歯舞諸島
礼文島
利尻島
奥尻島
佐渡
隠岐
大島
三宅島
八丈島
鳥島
対馬
壱岐
五島列島
甑島列島
大隅諸島
種子島
屋久島
吐噶喇列島
奄美諸島
大島
徳之島
沖永良部島
沖縄島
久米島
大東諸島
南大東島
小笠原群島
父島
母島
火山列島
硫黄島
先島諸島
宮古島
石垣島
与那国島
西表島
分布確認年代別
- 1992 (7)
1993 - (3)

陸淡水産貝類分布図
種の多様性調査（動物分布調査）2002
07710 シコクタケノコギセル
Mesophaedusa affinis
2メッシュ　RDBランク：NT
分布パターンを表している
択捉島
国後島
色丹島
歯舞諸島
礼文島
利尻島
奥尻島
佐渡
隠岐
大島
三宅島
八丈島
対馬
壱岐
五島列島
甑島列島
大隅諸島
種子島
屋久島
鳥島
吐噶喇列島
奄美諸島
大島
徳之島
沖永良部島
沖縄諸島
沖縄島
久米島
大東諸島
南大東島
小笠原群島
父島
母島
火山列島
硫黄島
先島諸島
宮古島
石垣島
与那国島
西表島
分布確認年代別
- 1992 (2)
1993 - (0)

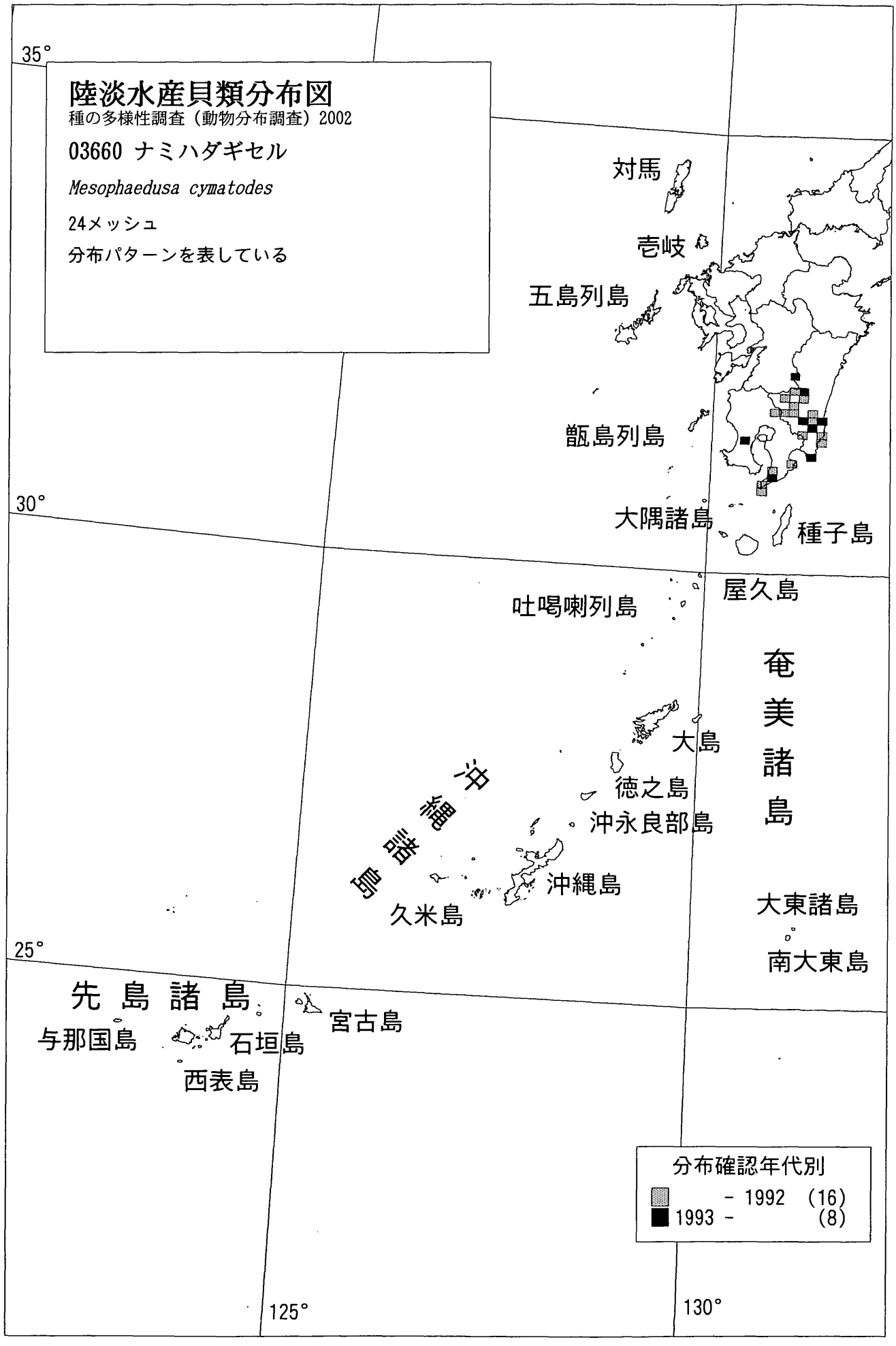
陸淡水産貝類分布図
種の多様性調査（動物分布調査）2002
03660 ナミハダギセル
Mesophaedusa cymatodes
24メッシュ
分布パターンを表している
35°
30°
25°
125°
130°
対馬
壱岐
五島列島
甑島列島
大隅諸島
種子島
屋久島
吐噶喇列島
奄美諸島
大島
徳之島
沖永良部島
沖縄諸島
沖縄島
久米島
大東諸島
南大東島
先島諸島
宮古島
与那国島
石垣島
西表島
分布確認年代別
- 1992 (16)
1993 - (8)

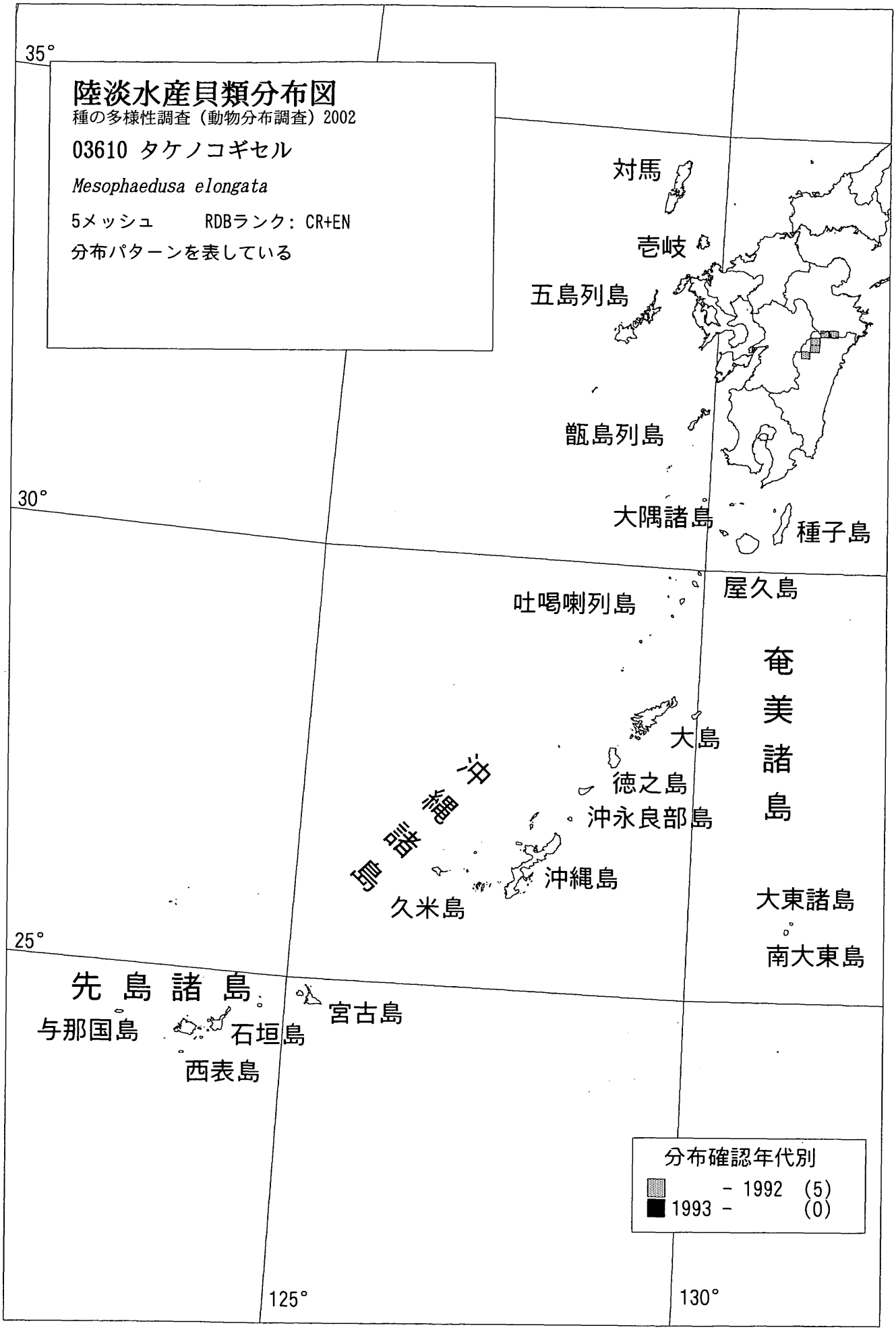
陸淡水産貝類分布図
種の多様性調査（動物分布調査）2002
03610 タケノコギセル
Mesophaedusa elongata
5メッシュ　RDBランク：CR+EN
分布パターンを表している
35°
30°
25°
125°
130°
対馬
壱岐
五島列島
甑島列島
大隅諸島
種子島
屋久島
吐噶喇列島
奄美諸島
大島
徳之島
沖永良部島
沖縄諸島
沖縄島
久米島
大東諸島
南大東島
先島諸島
宮古島
与那国島
石垣島
西表島
分布確認年代別
- 1992 (5)
1993 - (0)

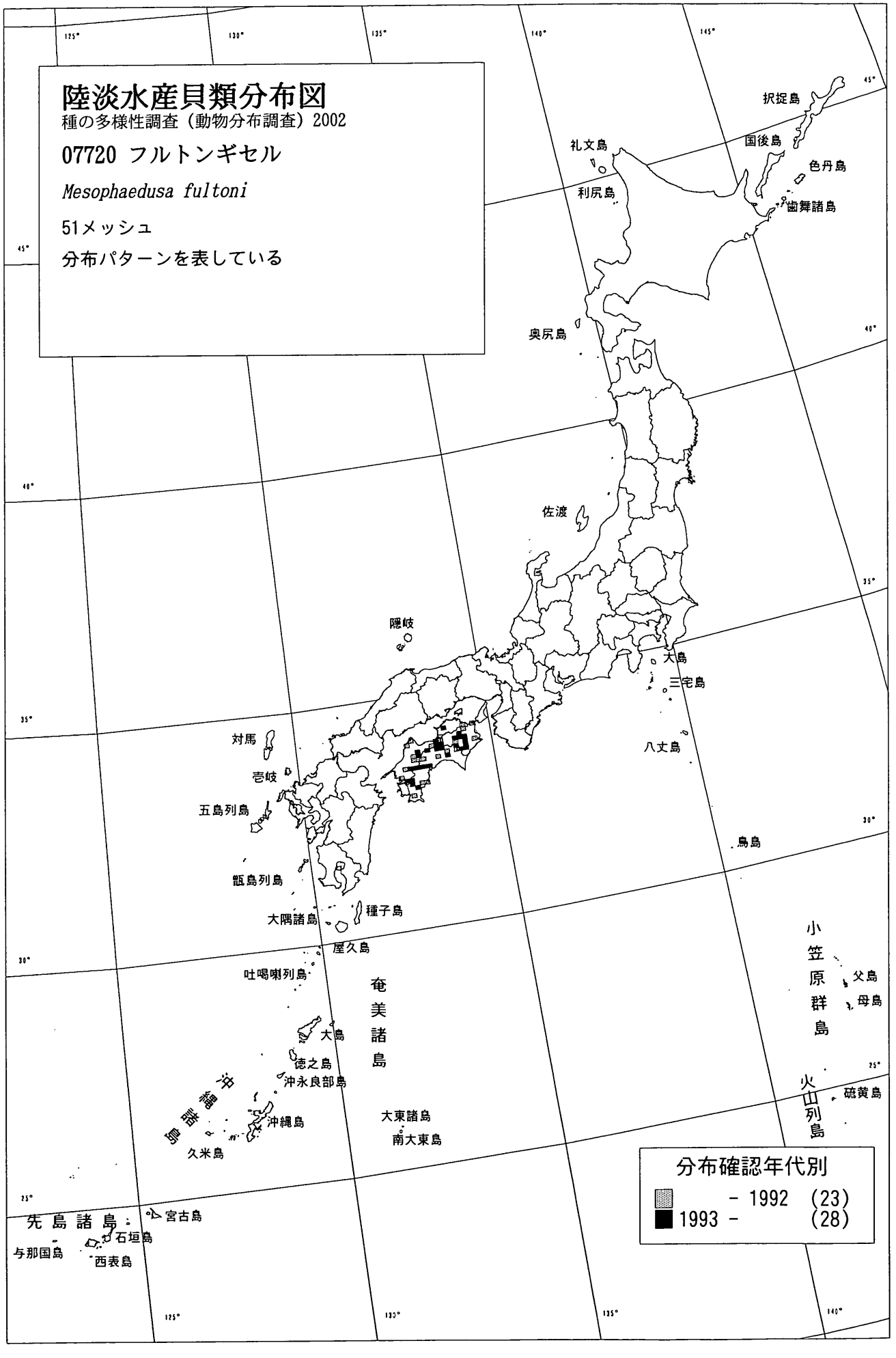
陸淡水産貝類分布図
種の多様性調査（動物分布調査）2002
07720 フルトンギセル
Mesophaedusa fultoni
51メッシュ
分布パターンを表している
択捉島
国後島
色丹島
歯舞諸島
礼文島
利尻島
奥尻島
佐渡
隠岐
大島
三宅島
八丈島
鳥島
対馬
壱岐
五島列島
甑島列島
種子島
大隅諸島
屋久島
吐噶喇列島
奄美諸島
大島
徳之島
沖永良部島
沖縄諸島
沖縄島
久米島
大東諸島
南大東島
小笠原群島
父島
母島
火山列島
硫黄島
先島諸島
宮古島
石垣島
与那国島
西表島
分布確認年代別
- 1992 (23)
1993 - (28)

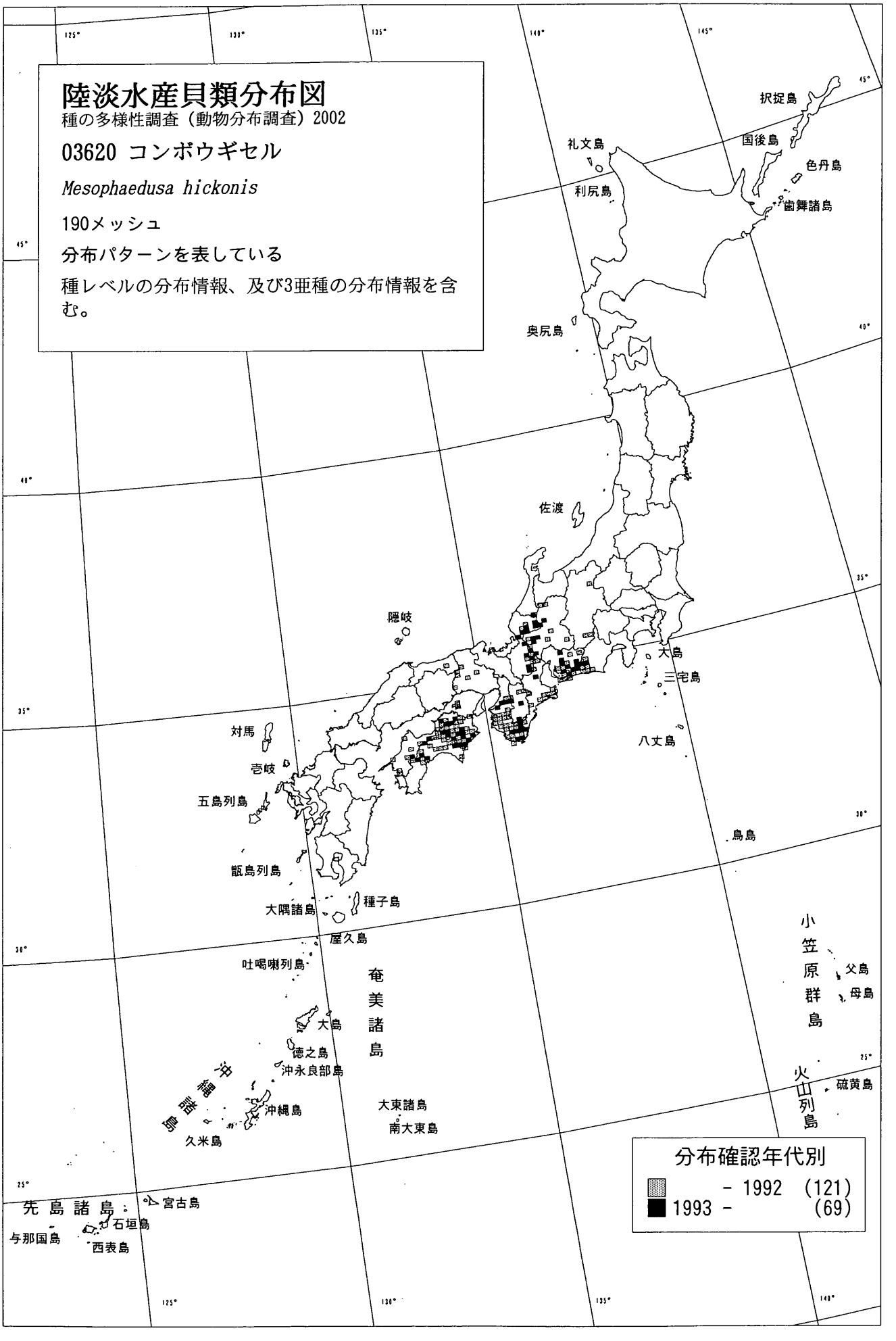
陸淡水産貝類分布図
種の多様性調査（動物分布調査）2002
03620 コンボウギセル
Mesophaedusa hickonis
190メッシュ
分布パターンを表している
種レベルの分布情報、及び3亜種の分布情報を含む。
択捉島
国後島
色丹島
歯舞諸島
礼文島
利尻島
奥尻島
佐渡
隠岐
大島
三宅島
八丈島
鳥島
対馬
壱岐
五島列島
甑島列島
大隅諸島
種子島
屋久島
吐噶喇列島
奄美諸島
大島
徳之島
沖永良部島
沖縄諸島
沖縄島
久米島
大東諸島
南大東島
小笠原群島
父島
母島
火山列島
硫黄島
先島諸島
宮古島
石垣島
与那国島
西表島
分布確認年代別
- 1992 (121)
1993 - (69)

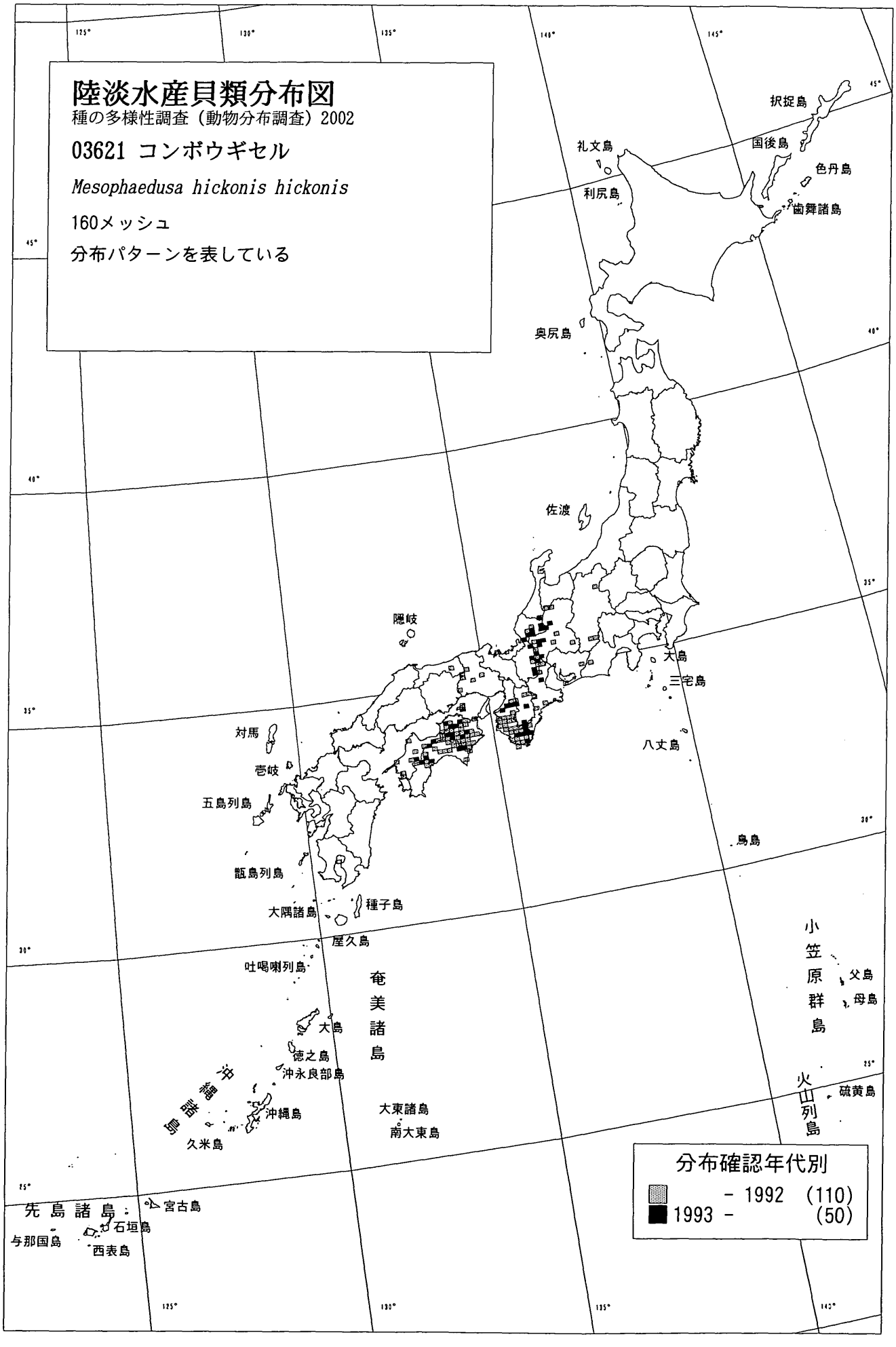
陸淡水産貝類分布図
種の多様性調査（動物分布調査）2002
03621 コンボウギセル
Mesophaedusa hickonis hickonis
160メッシュ
分布パターンを表している
択捉島
国後島
色丹島
歯舞諸島
礼文島
利尻島
奥尻島
佐渡
隠岐
大島
三宅島
八丈島
対馬
壱岐
五島列島
甑島列島
大隅諸島
種子島
屋久島
吐噶喇列島
奄美諸島
大島
徳之島
沖永良部島
沖縄諸島
沖縄島
久米島
大東諸島
南大東島
先島諸島
宮古島
石垣島
与那国島
西表島
小笠原群島
父島
母島
火山列島
硫黄島
鳥島
分布確認年代別
- 1992 (110)
1993 - (50)

陸淡水産貝類分布図
種の多様性調査（動物分布調査）2002
03622 アワギセル
Mesophaedusa hickonis awaensis
10メッシュ
分布パターンを表している
択捉島
国後島
色丹島
歯舞諸島
礼文島
利尻島
奥尻島
佐渡
隠岐
大島
三宅島
八丈島
鳥島
対馬
壱岐
五島列島
甑島列島
大隅諸島
種子島
屋久島
吐噶喇列島
奄美諸島
大島
徳之島
沖永良部島
沖縄諸島
沖縄島
久米島
大東諸島
南大東島
小笠原群島
父島
母島
火山列島
硫黄島
先島諸島
宮古島
石垣島
与那国島
西表島
分布確認年代別
- 1992 (2)
1993 - (8)

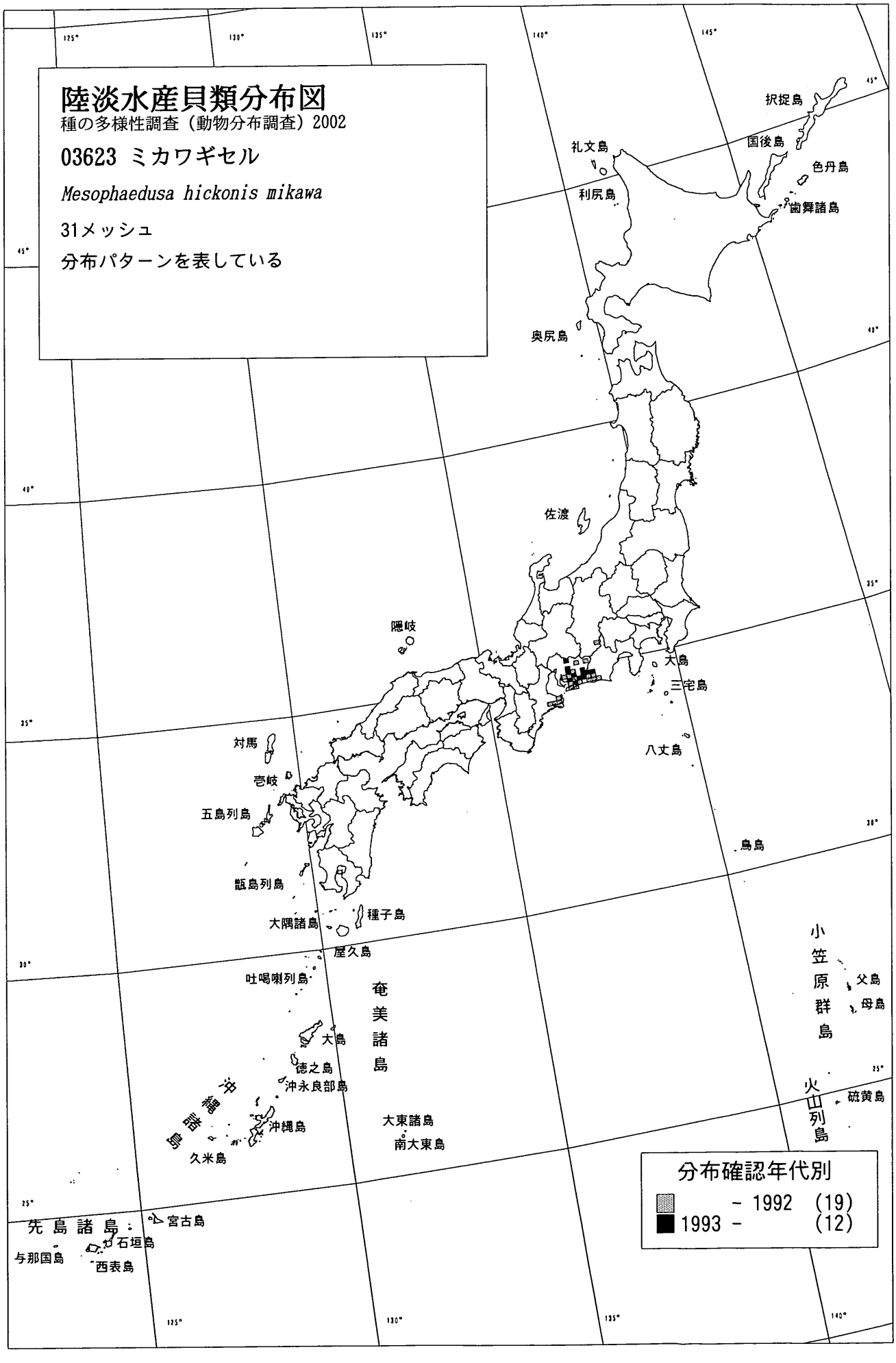
陸淡水産貝類分布図
種の多様性調査（動物分布調査）2002
03623 ミカワギセル
Mesophaedusa hickonis mikawa
31メッシュ
分布パターンを表している
択捉島
国後島
色丹島
歯舞諸島
礼文島
利尻島
奥尻島
佐渡
隠岐
大島
三宅島
八丈島
対馬
壱岐
五島列島
甑島列島
大隅諸島
種子島
屋久島
吐噶喇列島
奄美諸島
大島
徳之島
沖永良部島
沖縄諸島
沖縄島
久米島
大東諸島
南大東島
小笠原群島
父島
母島
火山列島
硫黄島
先島諸島
宮古島
石垣島
与那国島
西表島
分布確認年代別
- 1992 (19)
1993 - (12)

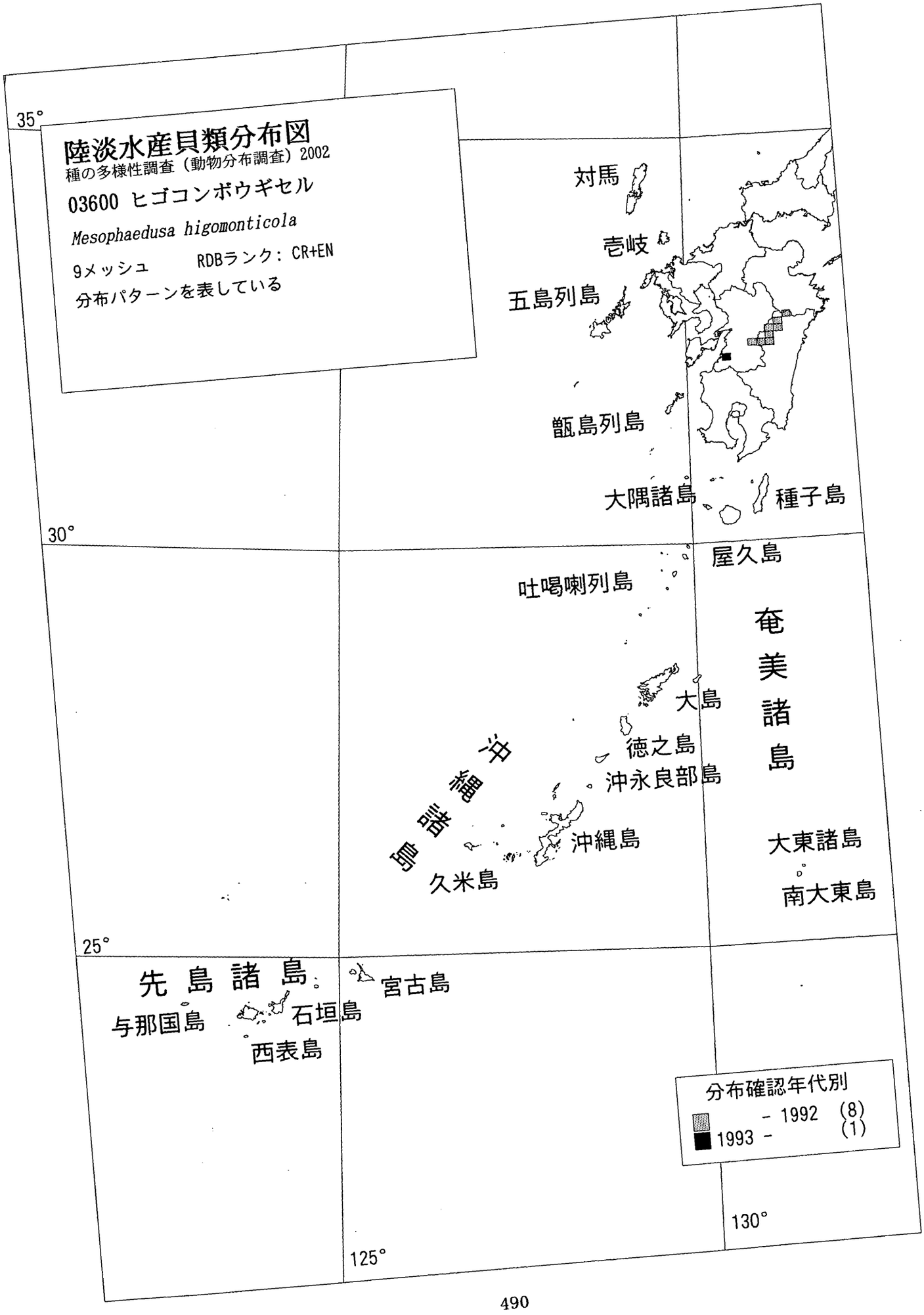
陸淡水産貝類分布図
種の多様性調査（動物分布調査）2002
03600 ヒゴコンボウギセル
Mesophaedusa higomonticola
9メッシュ RDBランク：CR+EN
分布パターンを表している
35°
30°
25°
125°
130°
対馬
壱岐
五島列島
甑島列島
大隅諸島
種子島
屋久島
吐噶喇列島
奄美諸島
大島
徳之島
沖永良部島
沖縄諸島
沖縄島
久米島
大東諸島
南大東島
先島諸島
宮古島
与那国島
石垣島
西表島
分布確認年代別
- 1992 (8)
1993 - (1)

陸淡水産貝類分布図
種の多様性調査（動物分布調査）2002
03650 トクサギセル
Mesophaedusa hiraseana
1メッシュ　RDBランク：CR+EN
分布パターンを表している
択捉島
国後島
色丹島
歯舞諸島
礼文島
利尻島
奥尻島
佐渡
隠岐
大島
三宅島
八丈島
鳥島
対馬
壱岐
五島列島
甑島列島
大隅諸島
種子島
屋久島
吐噶喇列島
奄美諸島
大島
徳之島
沖永良部島
沖縄諸島
沖縄島
久米島
大東諸島
南大東島
小笠原群島
父島
母島
火山列島
硫黄島
先島諸島
宮古島
石垣島
与那国島
西表島
分布確認年代別
- 1992 (0)
1993 - (1)

陸淡水産貝類分布図
種の多様性調査（動物分布調査）2002
07730 ホウヨギセル
Mesophaedusa hooyoensis
27メッシュ　RDBランク：NT
分布パターンを表している
択捉島
国後島
色丹島
歯舞諸島
礼文島
利尻島
奥尻島
佐渡
隠岐
大島
三宅島
八丈島
鳥島
対馬
壱岐
五島列島
甑島列島
大隅諸島
種子島
屋久島
吐噶喇列島
奄美諸島
大島
徳之島
沖永良部島
沖縄諸島
沖縄島
久米島
大東諸島
南大東島
小笠原群島
父島
母島
火山列島
硫黄島
先島諸島
宮古島
石垣島
与那国島
西表島
分布確認年代別
- 1992 (15)
1993 - (12)

陸淡水産貝類分布図
種の多様性調査（動物分布調査）2002
03640 イイジマギセル
Mesophaedusa ijimae
3メッシュ　RDBランク：CR+EN
分布パターンを表している
択捉島
国後島
色丹島
歯舞諸島
礼文島
利尻島
奥尻島
佐渡
隠岐
大島
三宅島
八丈島
鳥島
対馬
壱岐
五島列島
甑島列島
大隅諸島
種子島
屋久島
吐噶喇列島
奄美諸島
大島
徳之島
沖永良部島
沖縄諸島
沖縄島
久米島
大東諸島
南大東島
小笠原群島
父島
母島
火山列島
硫黄島
先島諸島
宮古島
石垣島
与那国島
西表島
分布確認年代別
- 1992 (1)
1993 - (2)

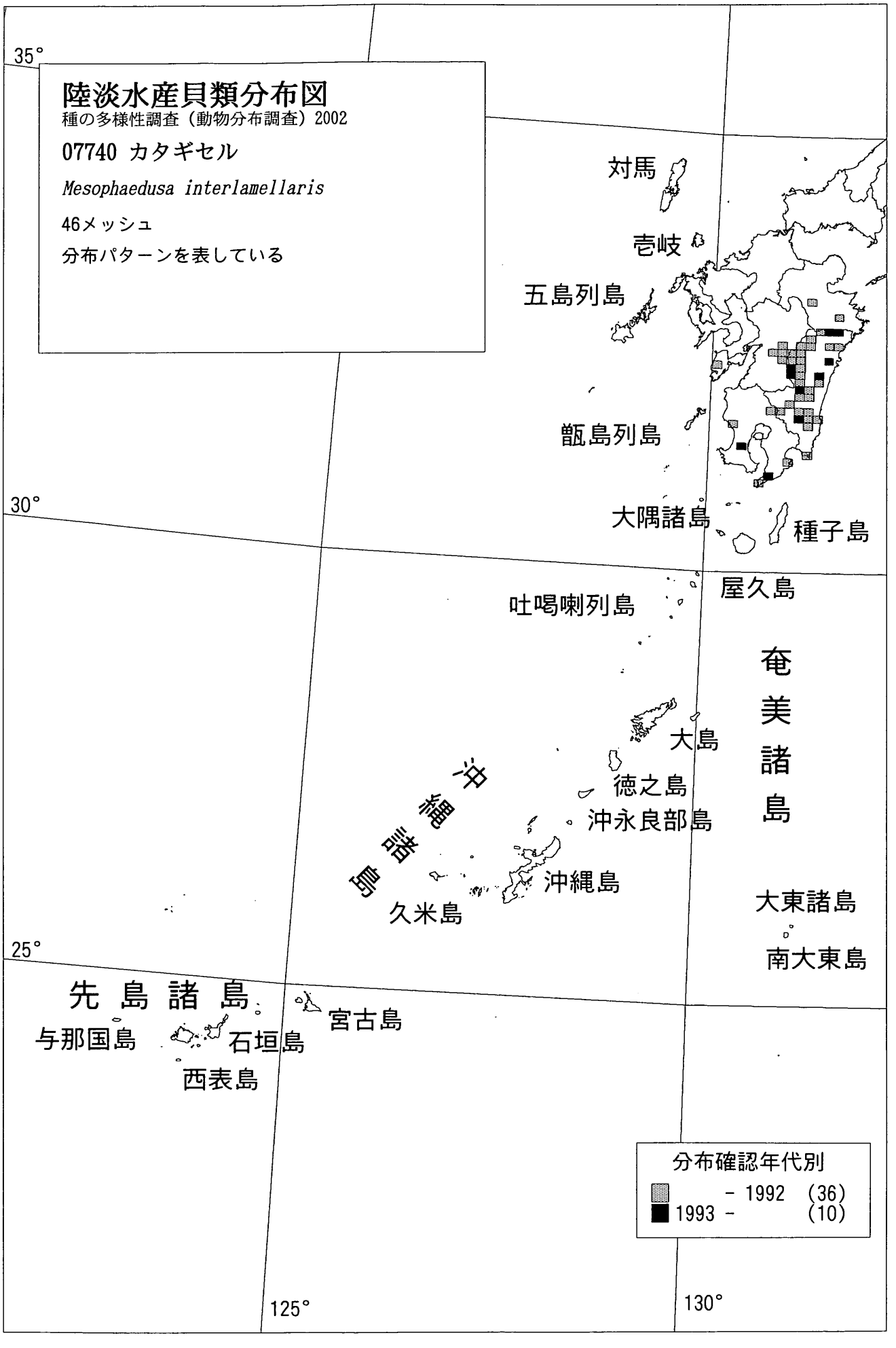
陸淡水産貝類分布図
種の多様性調査（動物分布調査）2002
07740 カタギセル
Mesophaedusa interlamellaris
46メッシュ
分布パターンを表している
35°
30°
25°
125°
130°
対馬
壱岐
五島列島
甑島列島
大隅諸島
種子島
屋久島
吐噶喇列島
奄美諸島
大島
徳之島
沖永良部島
沖縄諸島
沖縄島
久米島
大東諸島
南大東島
先島諸島
宮古島
与那国島
石垣島
西表島
分布確認年代別
- 1992 (36)
1993 - (10)

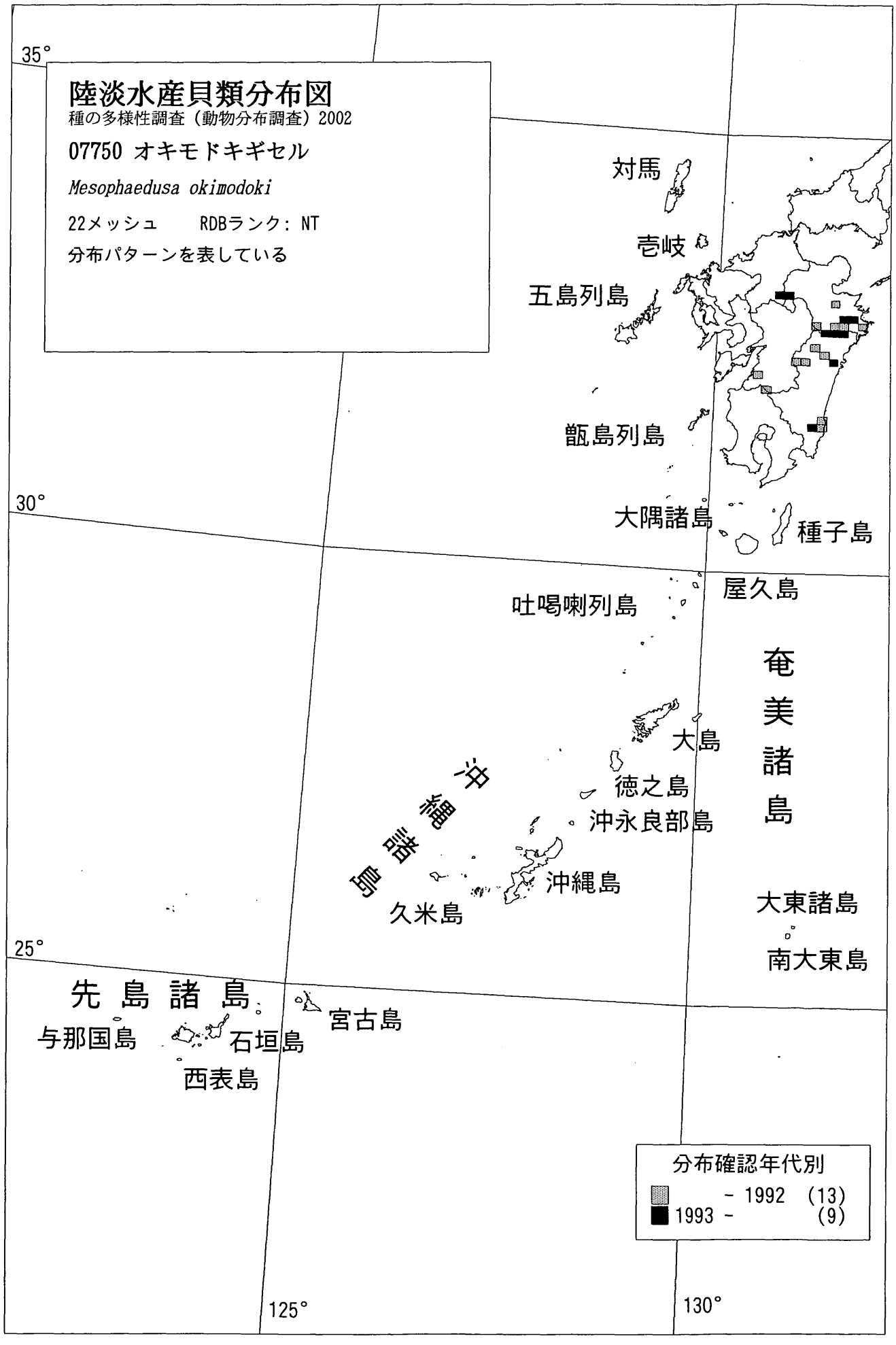
陸淡水産貝類分布図
種の多様性調査（動物分布調査）2002
07750 オキモドキギセル
Mesophaedusa okimodoki
22メッシュ　RDBランク：NT
分布パターンを表している
35°
30°
25°
125°
130°
対馬
壱岐
五島列島
甑島列島
大隅諸島
種子島
屋久島
吐噶喇列島
奄美諸島
大島
徳之島
沖永良部島
沖縄諸島
沖縄島
久米島
大東諸島
南大東島
先島諸島
宮古島
与那国島
石垣島
西表島
分布確認年代別
- 1992 (13)
1993 - (9)

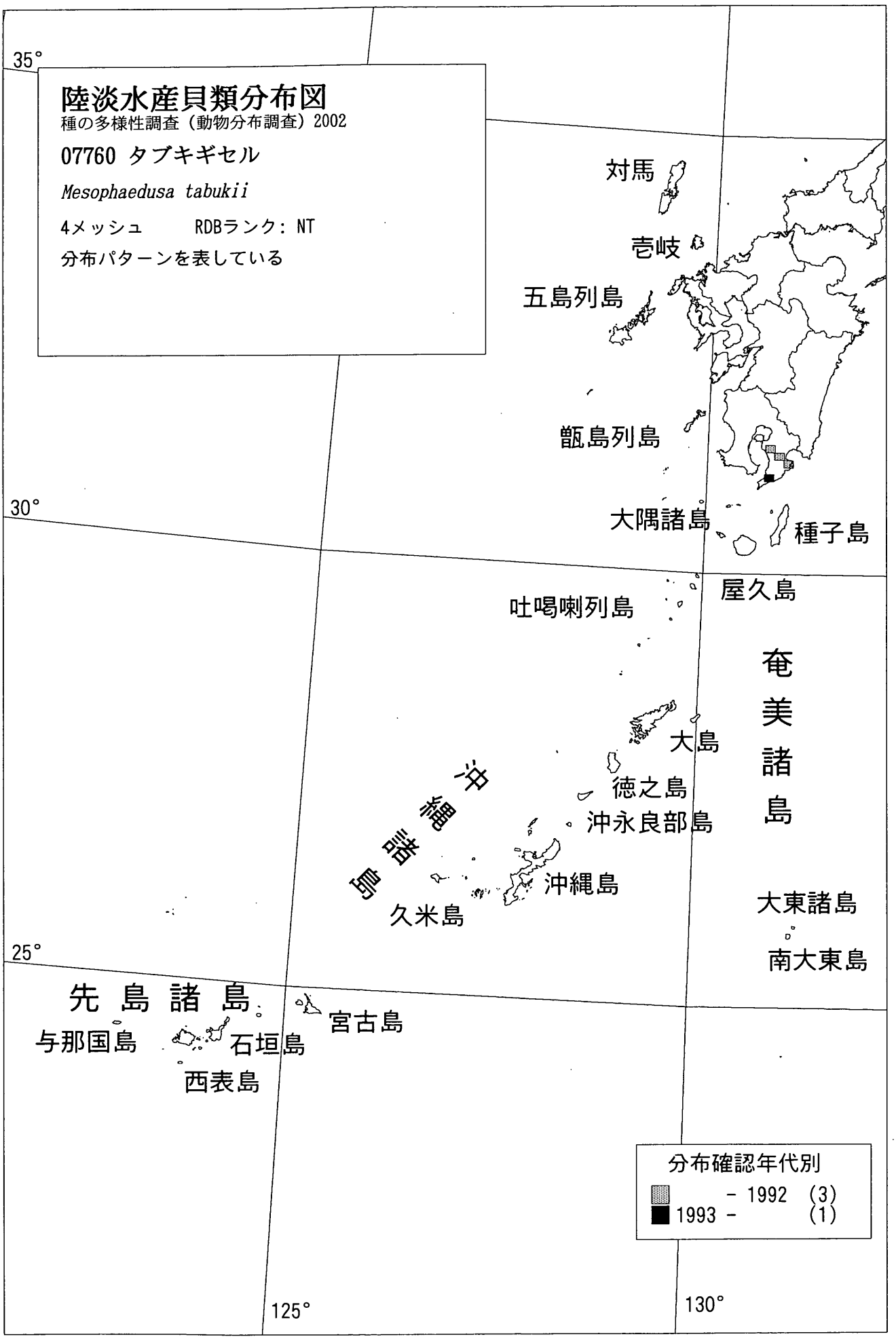
陸淡水産貝類分布図
種の多様性調査（動物分布調査）2002
07760 タブキギセル
Mesophaedusa tabukii
4メッシュ　RDBランク：NT
分布パターンを表している
35°
30°
25°
125°
130°
対馬
壱岐
五島列島
甑島列島
大隅諸島
種子島
屋久島
吐噶喇列島
奄美諸島
大島
徳之島
沖永良部島
沖縄諸島
沖縄島
久米島
大東諸島
南大東島
先島諸島
宮古島
与那国島
石垣島
西表島
分布確認年代別
- 1992 (3)
1993 - (1)

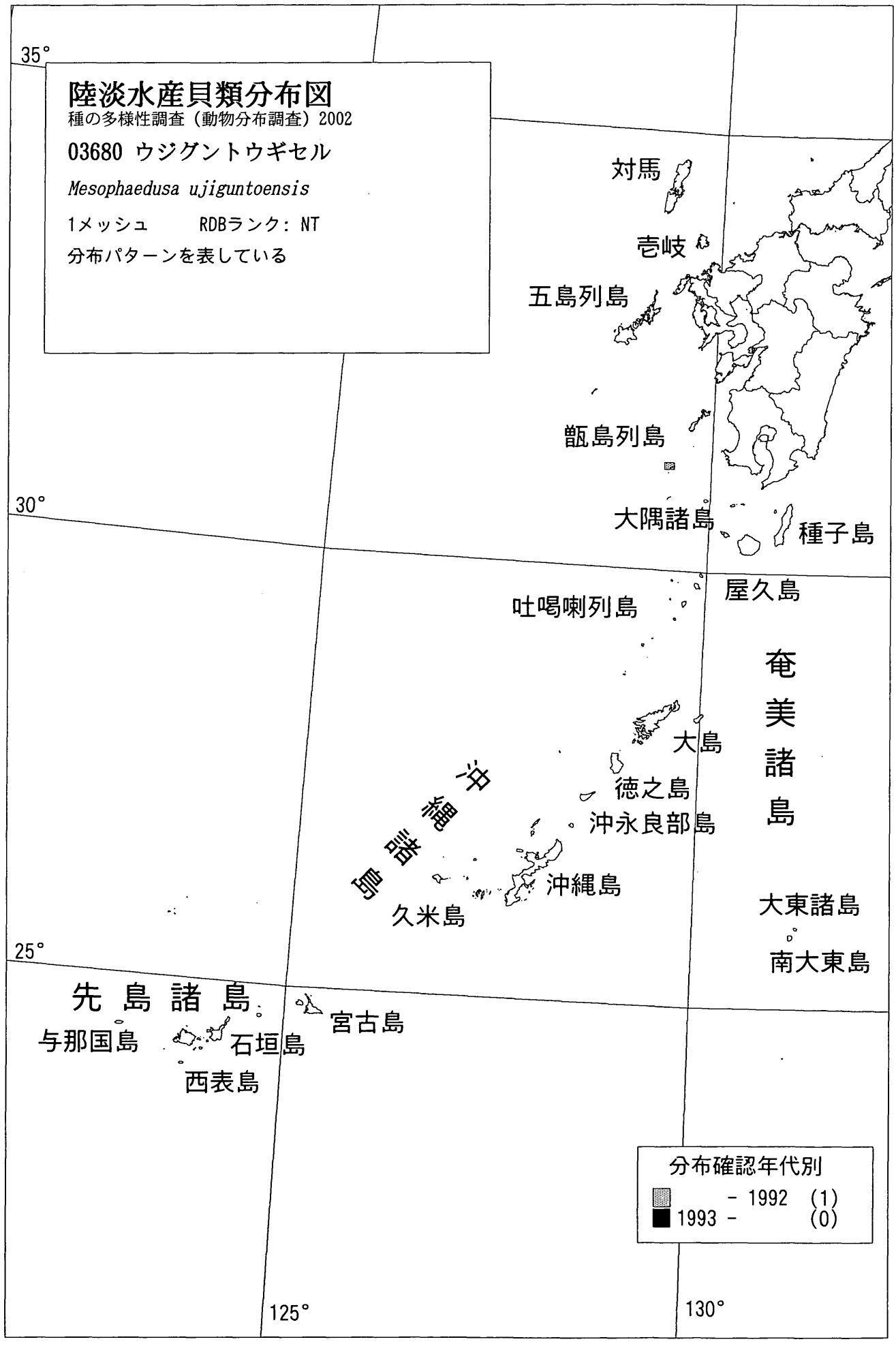
陸淡水産貝類分布図
種の多様性調査（動物分布調査）2002
03680 ウジグントウギセル
Mesophaedusa ujiguntoensis
1メッシュ　RDBランク：NT
分布パターンを表している
35°
30°
25°
125°
130°
対馬
壱岐
五島列島
甑島列島
大隅諸島
種子島
屋久島
吐噶喇列島
奄美諸島
大島
徳之島
沖永良部島
沖縄諸島
沖縄島
久米島
大東諸島
南大東島
先島諸島
宮古島
与那国島
石垣島
西表島
分布確認年代別
- 1992 (1)
1993 - (0)

陸淡水産貝類分布図

種の多様性調査（動物分布調査）2002

03580 オキギセル

Mesophaedusa vasta

241メッシュ

分布パターンを表している

種レベルの分布情報、及び2亜種の分布情報を含む。

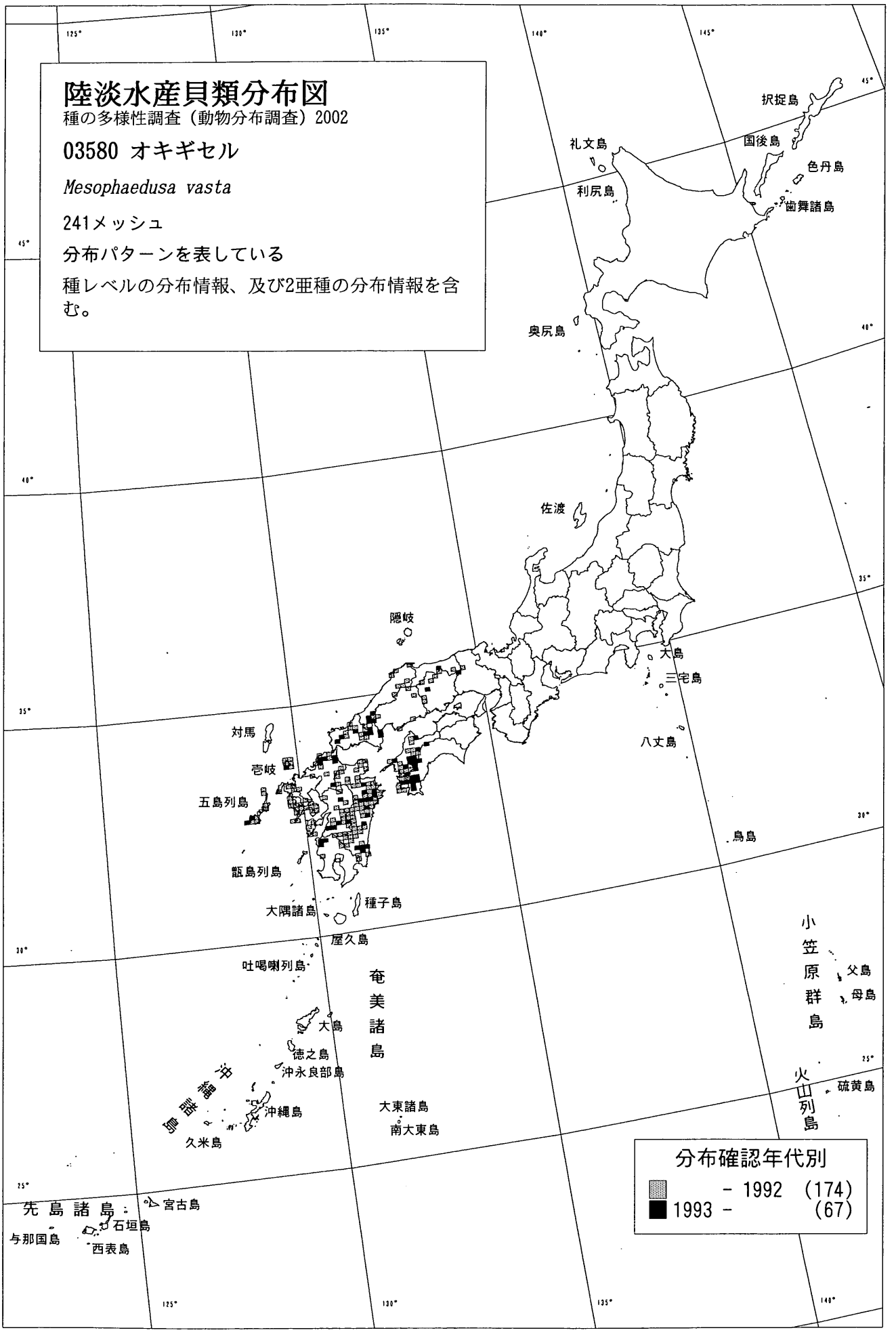

陸淡水産貝類分布図
種の多様性調査（動物分布調査）2002
03581 オキギセル
Mesophaedusa vasta vasta
182メッシュ
分布パターンを表している
択捉島
国後島
色丹島
歯舞諸島
礼文島
利尻島
奥尻島
佐渡
隠岐
大島
三宅島
八丈島
鳥島
対馬
壱岐
五島列島
甑島列島
大隅諸島
種子島
屋久島
吐噶喇列島
奄美諸島
大島
徳之島
沖永良部島
沖縄諸島
沖縄島
久米島
大東諸島
南大東島
小笠原群島
父島
母島
火山列島
硫黄島
先島諸島
宮古島
石垣島
与那国島
西表島
分布確認年代別
- 1992 (144)
1993 - (38)

陸淡水産貝類分布図

種の多様性調査（動物分布調査）2002

03582 モリヤギセル

Mesophaedusa vasta moriyai

65メッシュ

判定不能

基亜種のデータが混在している可能性がある。

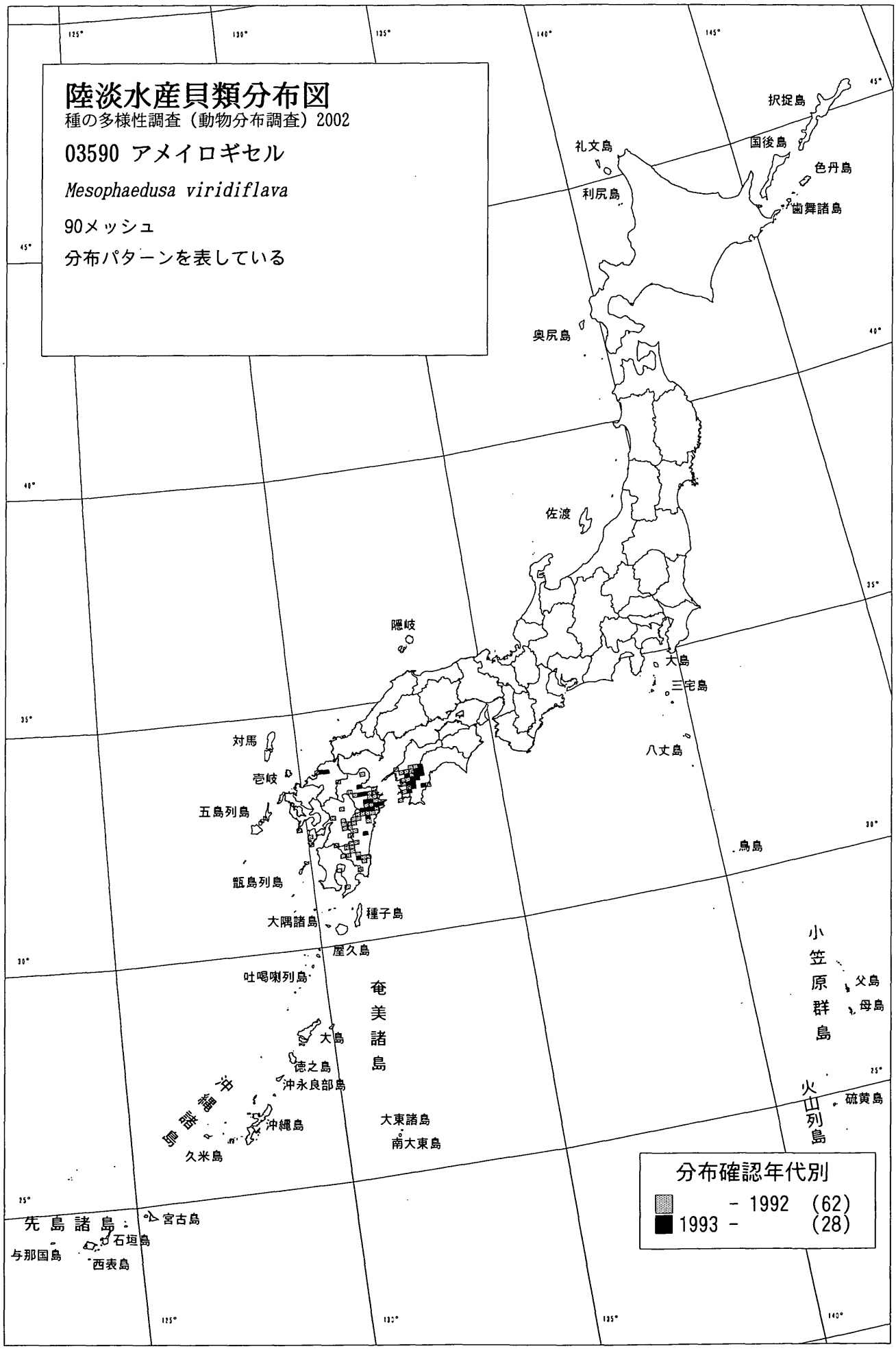
陸淡水産貝類分布図
種の多様性調査（動物分布調査）2002
03590 アメイロギセル
Mesophaedusa viridiflava
90メッシュ
分布パターンを表している
択捉島
国後島
色丹島
歯舞諸島
礼文島
利尻島
奥尻島
佐渡
隠岐
大島
三宅島
八丈島
鳥島
対馬
壱岐
五島列島
甑島列島
大隅諸島
種子島
屋久島
吐噶喇列島
奄美諸島
大島
徳之島
沖永良部島
沖縄諸島
沖縄島
久米島
大東諸島
南大東島
小笠原群島
父島
母島
火山列島
硫黄島
先島諸島
宮古島
石垣島
与那国島
西表島
分布確認年代別
- 1992 (62)
1993 - (28)

陸淡水産貝類分布図
種の多様性調査（動物分布調査）2002
03670 ホウライジギセル
Mesophaedusa ikenoi
3メッシュ　RDBランク：CR+EN
分布パターンを表している
択捉島
国後島
色丹島
歯舞諸島
礼文島
利尻島
奥尻島
佐渡
隠岐
大島
三宅島
八丈島
鳥島
対馬
壱岐
五島列島
甑島列島
大隅諸島
種子島
屋久島
吐噶喇列島
奄美諸島
大島
徳之島
沖永良部島
沖縄諸島
沖縄島
久米島
大東諸島
南大東島
小笠原群島
父島
母島
火山列島
硫黄島
先島諸島
宮古島
石垣島
与那国島
西表島
分布確認年代別
- 1992 (1)
1993 - (2)

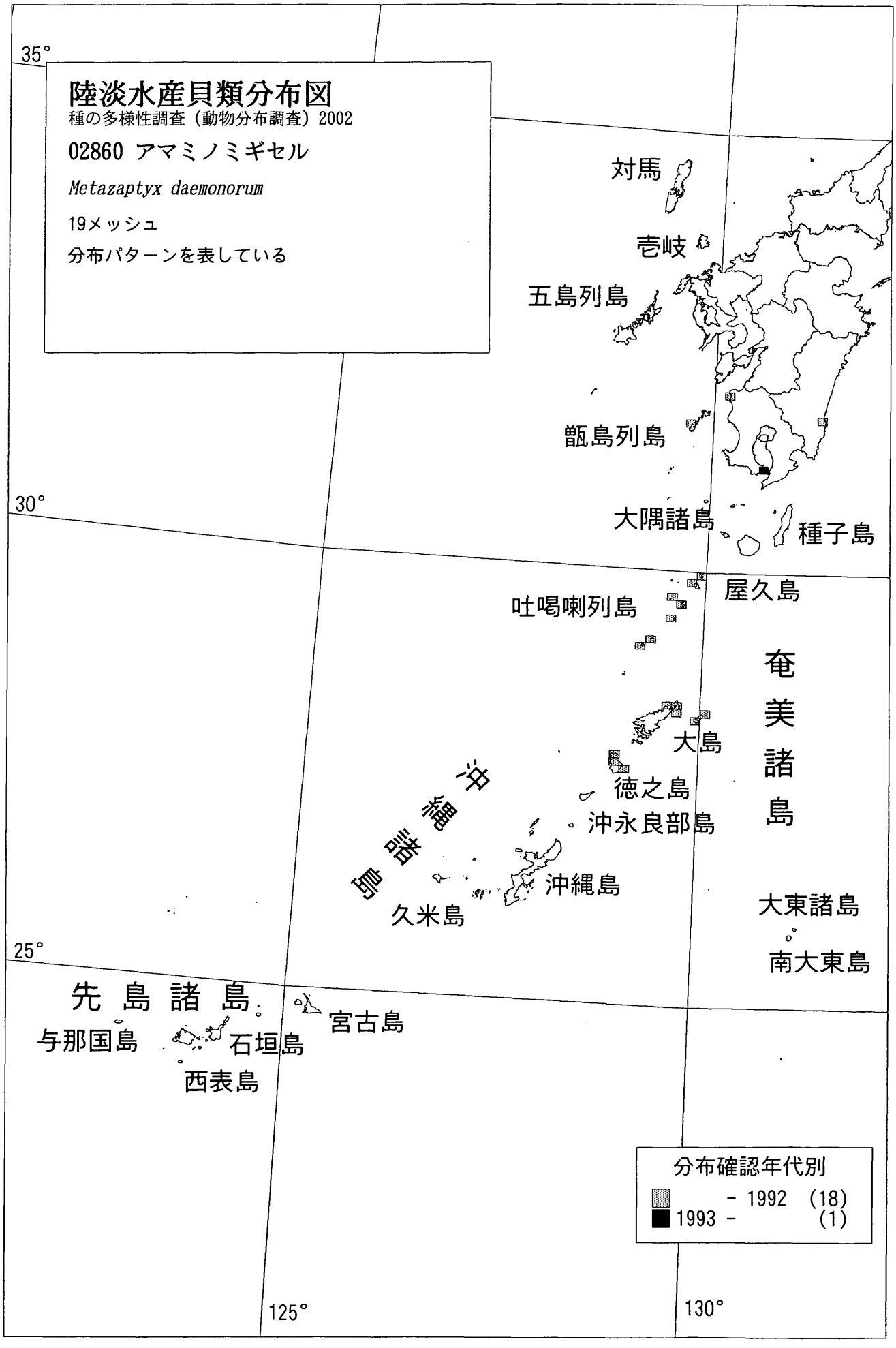
陸淡水産貝類分布図
種の多様性調査（動物分布調査）2002
02860 アマミノミギセル
Metazaptyx daemonorum
19メッシュ
分布パターンを表している
35°
30°
25°
125°
130°
対馬
壱岐
五島列島
甑島列島
大隅諸島
種子島
屋久島
吐噶喇列島
奄美諸島
大島
徳之島
沖永良部島
沖縄諸島
沖縄島
久米島
大東諸島
南大東島
先島諸島
宮古島
与那国島
石垣島
西表島
分布確認年代別
- 1992 (18)
1993 - (1)

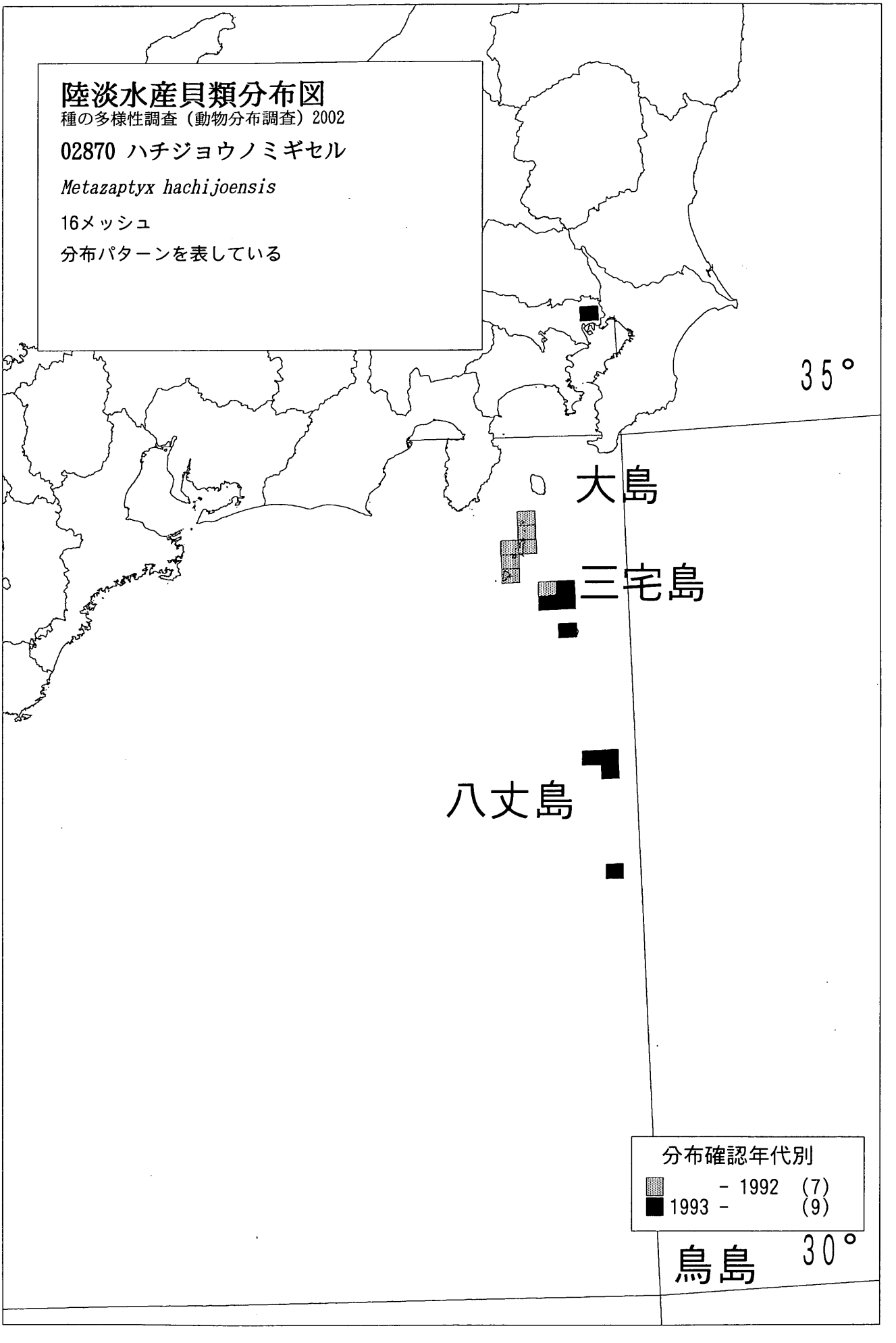
陸淡水産貝類分布図
種の多様性調査（動物分布調査）2002
02870 ハチジョウノミギセル
Metazaptyx hachijoensis
16メッシュ
分布パターンを表している
35°
大島
三宅島
八丈島
分布確認年代別
- 1992 (7)
1993 - (9)
鳥島
30°

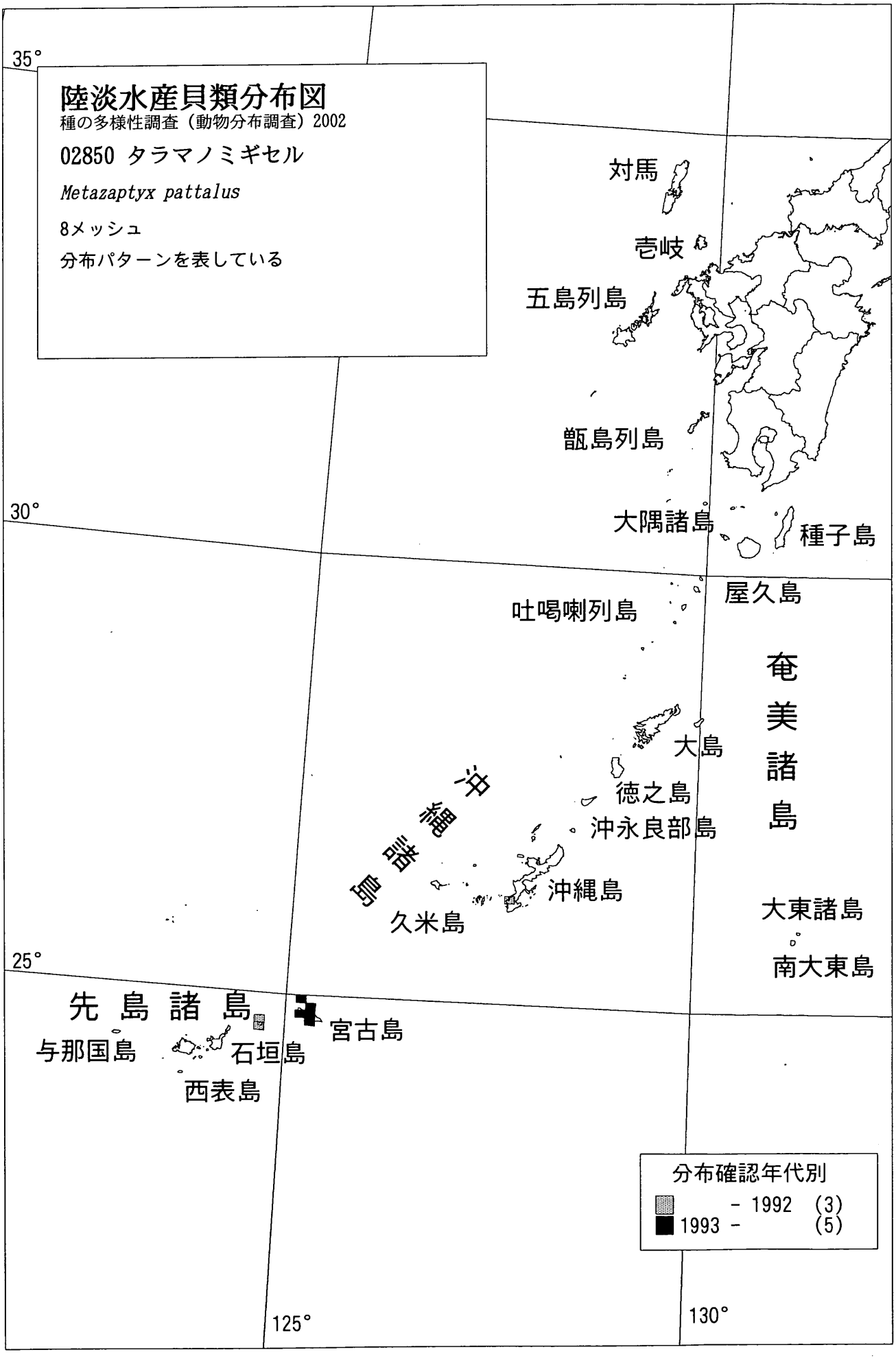
陸淡水産貝類分布図
種の多様性調査（動物分布調査）2002
02850 タラマノミギセル
Metazaptyx pattalus
8メッシュ
分布パターンを表している
35°
30°
25°
125°
130°
対馬
壱岐
五島列島
甑島列島
大隅諸島
種子島
屋久島
吐噶喇列島
奄美諸島
大島
徳之島
沖永良部島
沖縄諸島
沖縄島
久米島
大東諸島
南大東島
先島諸島
宮古島
与那国島
石垣島
西表島
分布確認年代別
- 1992 (3)
1993 - (5)

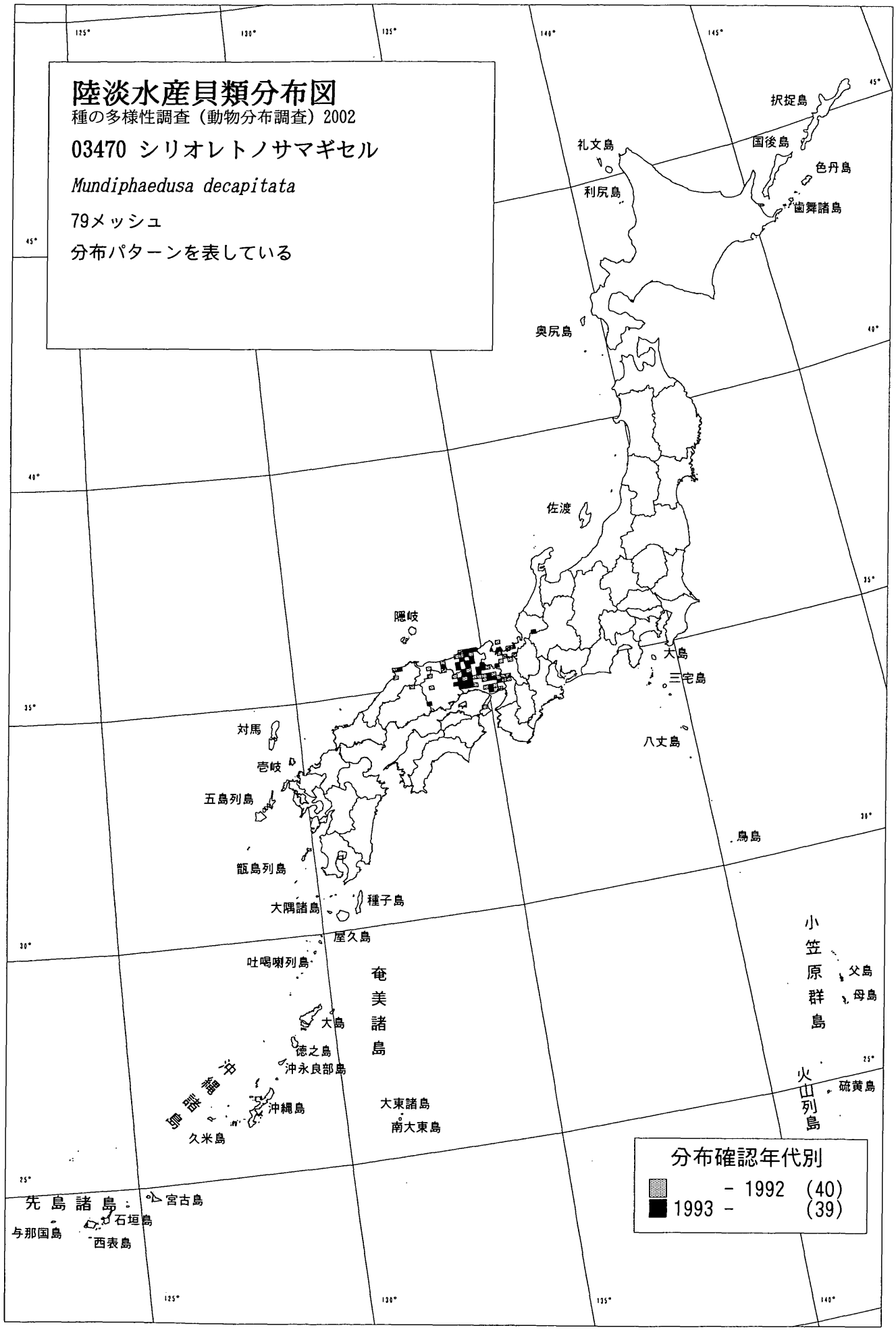
陸淡水産貝類分布図
種の多様性調査（動物分布調査）2002
03470 シリオレトノサマギセル
Mundiphaedusa decapitata
79メッシュ
分布パターンを表している
択捉島
国後島
色丹島
歯舞諸島
礼文島
利尻島
奥尻島
佐渡
隠岐
大島
三宅島
八丈島
鳥島
対馬
壱岐
五島列島
甑島列島
大隅諸島
種子島
屋久島
吐噶喇列島
奄美諸島
大島
徳之島
沖永良部島
沖縄諸島
沖縄島
久米島
大東諸島
南大東島
小笠原群島
父島
母島
火山列島
硫黄島
先島諸島
宮古島
石垣島
与那国島
西表島
分布確認年代別
- 1992 (40)
1993 - (39)

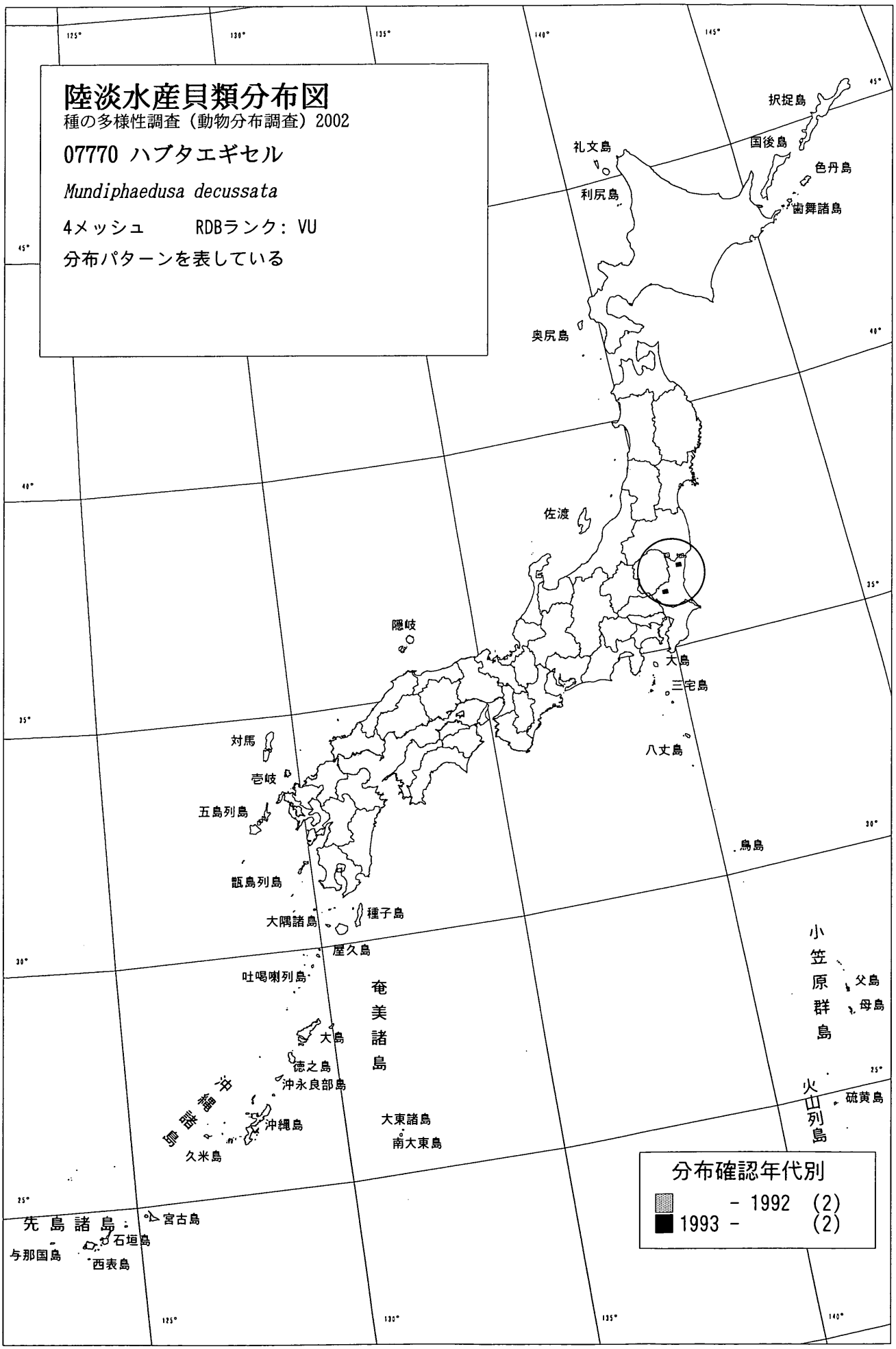
陸淡水産貝類分布図
種の多様性調査（動物分布調査）2002
07770 ハブタエギセル
Mundiphaedusa decussata
4メッシュ　RDBランク：VU
分布パターンを表している
択捉島
国後島
色丹島
歯舞諸島
礼文島
利尻島
奥尻島
佐渡
隠岐
大島
三宅島
八丈島
鳥島
対馬
壱岐
五島列島
甑島列島
大隅諸島
種子島
屋久島
吐噶喇列島
奄美諸島
大島
徳之島
沖永良部島
沖縄諸島
沖縄島
久米島
大東諸島
南大東島
小笠原群島
父島
母島
火山列島
硫黄島
先島諸島
宮古島
石垣島
与那国島
西表島
分布確認年代別
- 1992 (2)
1993 - (2)

陸淡水産貝類分布図
種の多様性調査（動物分布調査）2002
07780 キヌハダギセル
Mundiphaedusa discrepans
33メッシュ
分布パターンを表している
択捉島
国後島
色丹島
歯舞諸島
礼文島
利尻島
奥尻島
佐渡
隠岐
大島
三宅島
八丈島
鳥島
対馬
壱岐
五島列島
甑島列島
大隅諸島
種子島
屋久島
吐噶喇列島
奄美諸島
大島
徳之島
沖永良部島
沖縄諸島
沖縄島
久米島
大東諸島
南大東島
小笠原群島
父島
母島
火山列島
硫黄島
先島諸島：
宮古島
石垣島
与那国島
西表島
分布確認年代別
- 1992 (28)
1993 - (5)

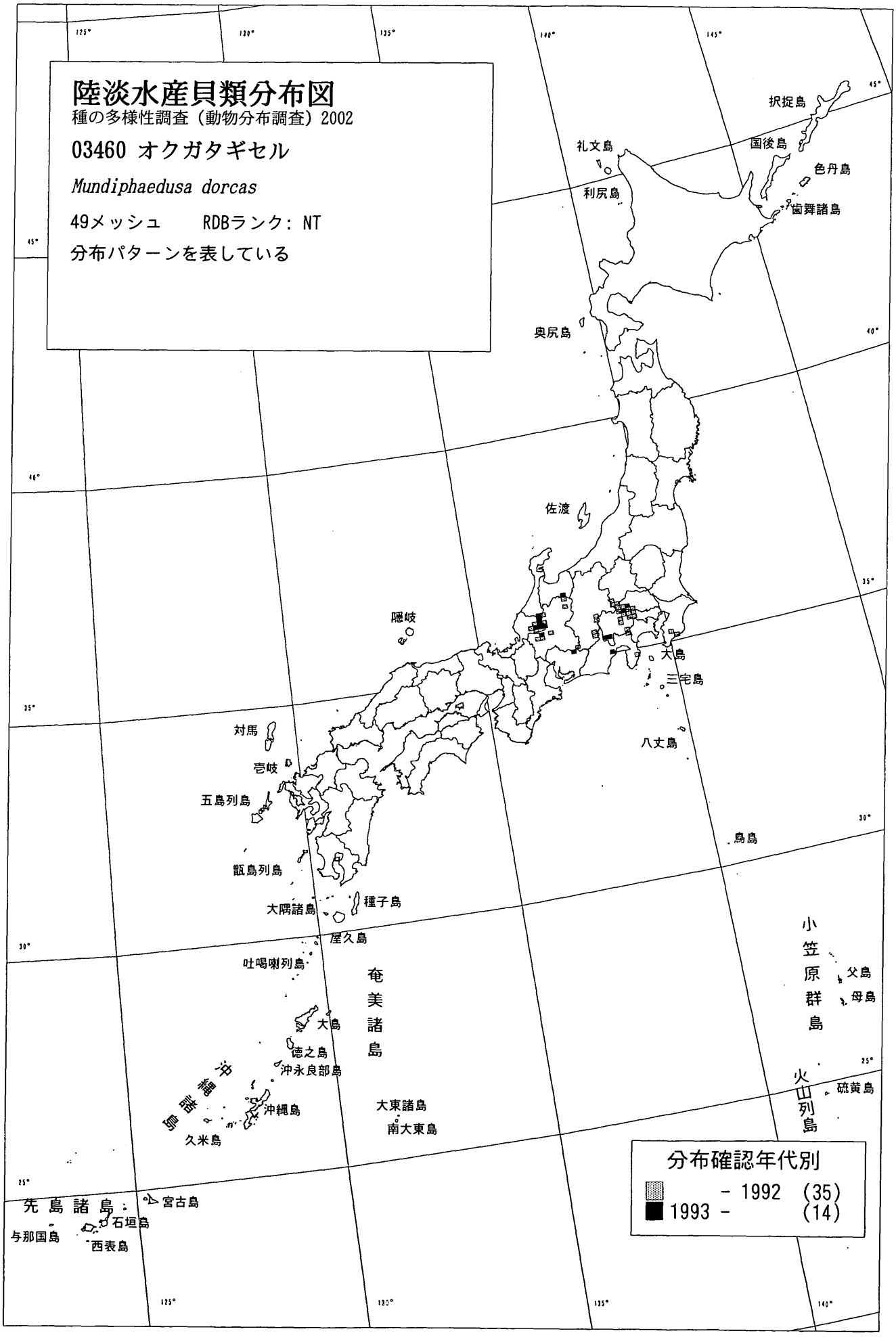
陸淡水産貝類分布図
種の多様性調査（動物分布調査）2002
03460 オクガタギセル
Mundiphaedusa dorcas
49メッシュ　RDBランク：NT
分布パターンを表している
択捉島
国後島
色丹島
歯舞諸島
礼文島
利尻島
奥尻島
佐渡
隠岐
大島
三宅島
八丈島
鳥島
対馬
壱岐
五島列島
甑島列島
大隅諸島
種子島
屋久島
吐噶喇列島
奄美諸島
大島
徳之島
沖永良部島
沖縄島
久米島
大東諸島
南大東島
小笠原群島
父島
母島
火山列島
硫黄島
先島諸島
宮古島
石垣島
与那国島
西表島
分布確認年代別
- 1992 (35)
1993 - (14)

陸淡水産貝類分布図
種の多様性調査（動物分布調査）2002
03450 トノサマギセル
Mundiphaedusa ducalis
20メッシュ　RDBランク：NT
分布パターンを表している
択捉島
国後島
色丹島
歯舞諸島
礼文島
利尻島
奥尻島
佐渡
隠岐
大島
三宅島
八丈島
鳥島
対馬
壱岐
五島列島
甑島列島
大隅諸島
種子島
屋久島
吐噶喇列島
奄美諸島
大島
徳之島
沖永良部島
沖縄諸島
沖縄島
久米島
大東諸島
南大東島
小笠原群島
父島
母島
火山列島
硫黄島
先島諸島
宮古島
石垣島
与那国島
西表島
分布確認年代別
- 1992 (14)
1993 - (6)

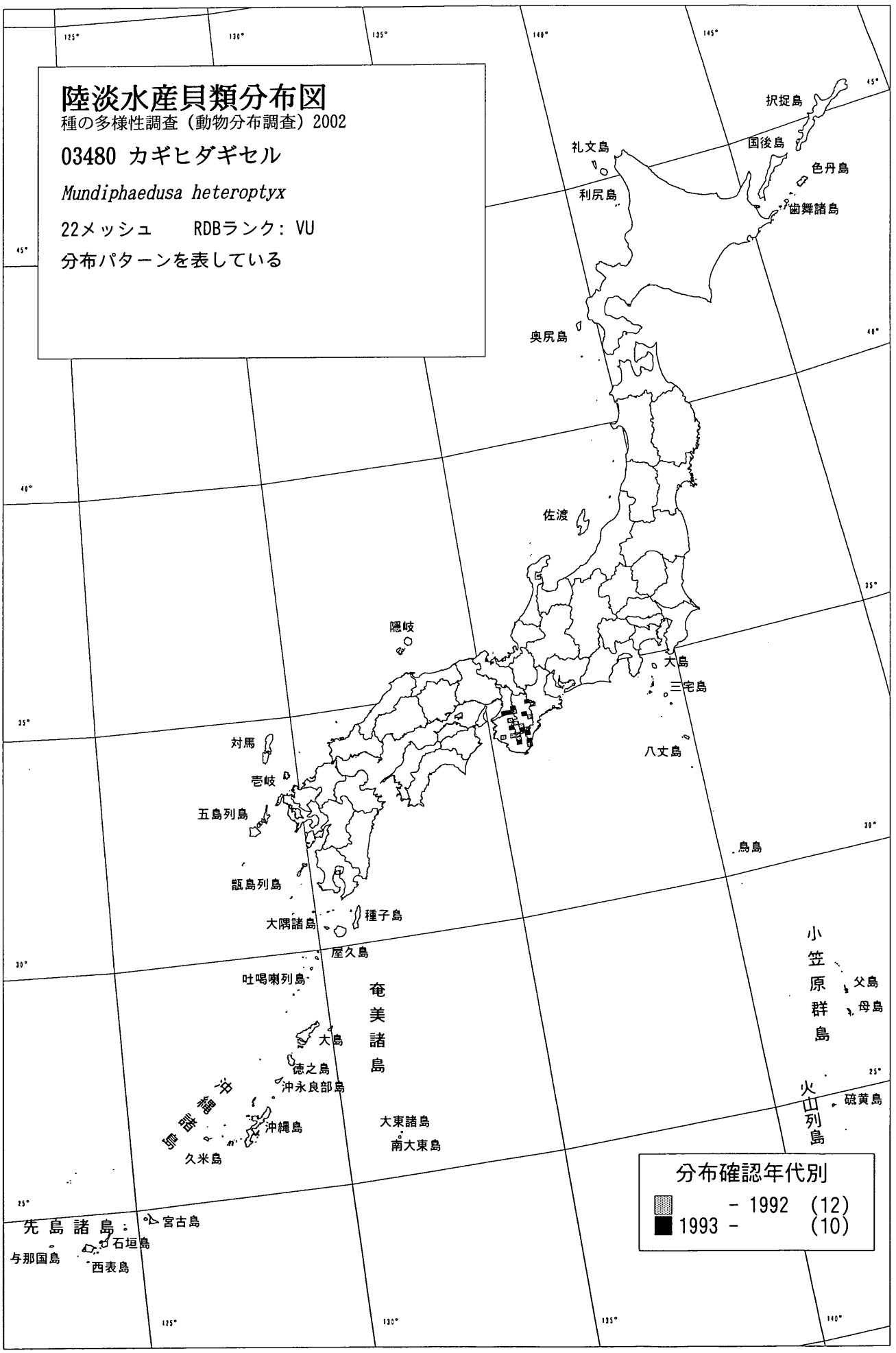
陸淡水産貝類分布図
種の多様性調査（動物分布調査）2002
03480 カギヒダギセル
Mundiphaedusa heteroptyx
22メッシュ　RDBランク：VU
分布パターンを表している
択捉島
国後島
色丹島
歯舞諸島
礼文島
利尻島
奥尻島
佐渡
隠岐
大島
三宅島
八丈島
鳥島
対馬
壱岐
五島列島
甑島列島
大隅諸島
種子島
屋久島
吐噶喇列島
奄美諸島
大島
徳之島
沖永良部島
沖縄諸島
沖縄島
久米島
大東諸島
南大東島
小笠原群島
父島
母島
火山列島
硫黄島
先島諸島
宮古島
石垣島
与那国島
西表島
分布確認年代別
- 1992 (12)
1993 - (10)

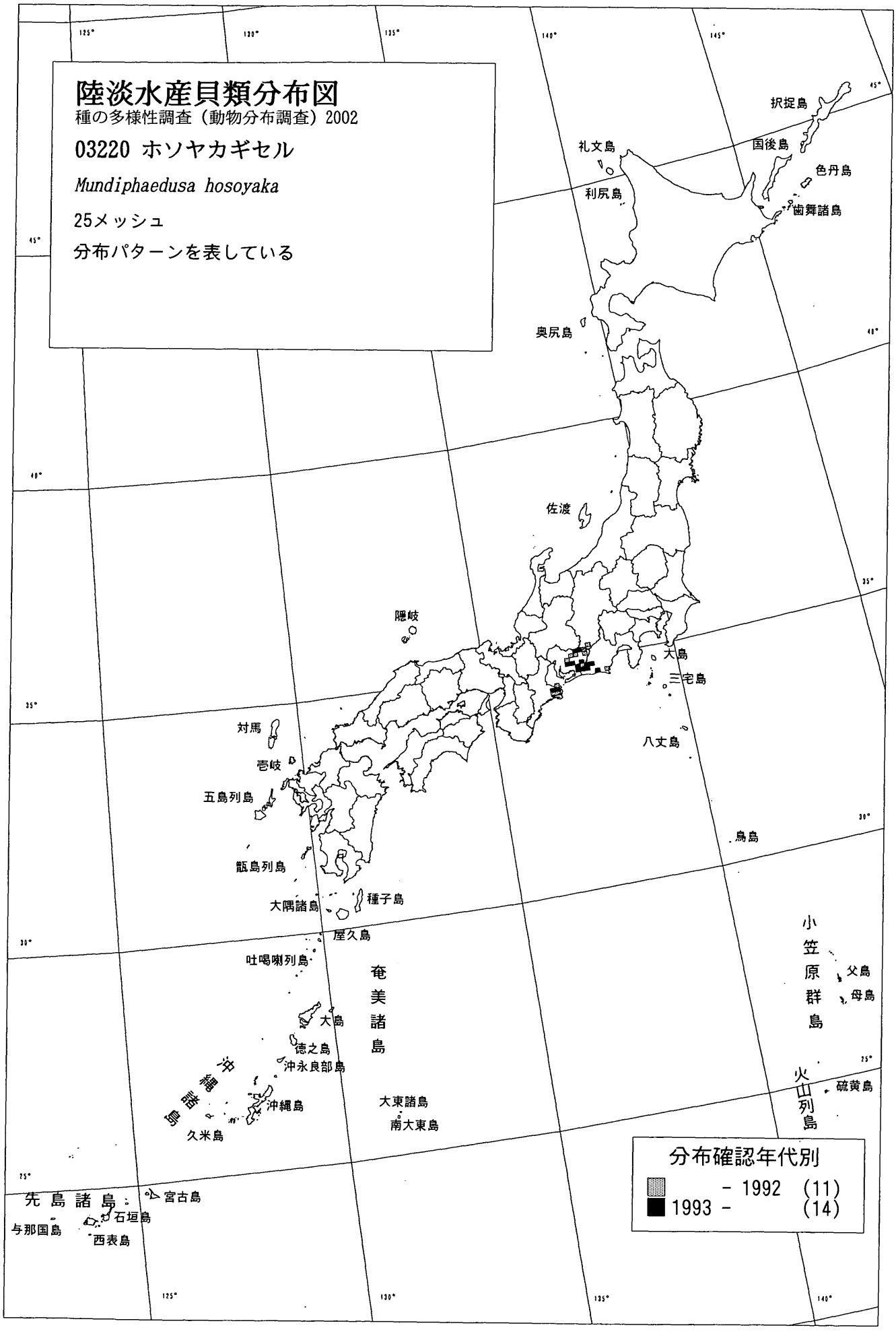
陸淡水産貝類分布図
種の多様性調査（動物分布調査）2002
03220 ホソヤカギセル
Mundiphaedusa hosoyaka
25メッシュ
分布パターンを表している
択捉島
国後島
色丹島
歯舞諸島
礼文島
利尻島
奥尻島
佐渡
隠岐
大島
三宅島
八丈島
対馬
壱岐
五島列島
鳥島
甑島列島
大隅諸島
種子島
屋久島
吐噶喇列島
奄美諸島
大島
徳之島
沖永良部島
沖縄諸島
沖縄島
久米島
大東諸島
南大東島
小笠原群島
父島
母島
火山列島
硫黄島
先島諸島：
宮古島
石垣島
与那国島
西表島
分布確認年代別
- 1992 (11)
1993 - (14)

陸淡水産貝類分布図
種の多様性調査（動物分布調査）2002
07790 ツバクロイワギセル
Mundiphaedusa iijimakuniakii
6メッシュ　RDBランク：VU
分布パターンを表している
択捉島
国後島
色丹島
歯舞諸島
礼文島
利尻島
奥尻島
佐渡
隠岐
大島
三宅島
八丈島
鳥島
対馬
壱岐
五島列島
甑島列島
大隅諸島
種子島
屋久島
吐噶喇列島
奄美諸島
大島
徳之島
沖永良部島
沖縄諸島
沖縄島
久米島
大東諸島
南大東島
小笠原群島
父島
母島
火山列島
硫黄島
先島諸島
宮古島
石垣島
与那国島
西表島
分布確認年代別
- 1992 (2)
1993 - (4)

陸淡水産貝類分布図
種の多様性調査（動物分布調査）2002
03310 ハチノコギセル
Mundiphaedusa kawasakii
10メッシュ　RDBランク：NT
分布パターンを表している
択捉島
国後島
色丹島
歯舞諸島
礼文島
利尻島
奥尻島
佐渡
隠岐
大島
三宅島
八丈島
鳥島
対馬
壱岐
五島列島
甑島列島
大隅諸島
種子島
屋久島
吐噶喇列島
奄美諸島
大島
徳之島
沖永良部島
沖縄諸島
沖縄島
久米島
大東諸島
南大東島
小笠原群島
父島
母島
火山列島
硫黄島
先島諸島
宮古島
石垣島
与那国島
西表島
分布確認年代別
- 1992 (4)
1993 - (6)

陸淡水産貝類分布図
種の多様性調査（動物分布調査）2002
07800 クニノギセル
Mundiphaedusa kuninoae
9メッシュ　RDBランク：NT
分布パターンを表している
択捉島
国後島
色丹島
歯舞諸島
礼文島
利尻島
奥尻島
佐渡
隠岐
大島
三宅島
八丈島
鳥島
対馬
壱岐
五島列島
甑島列島
大隅諸島
種子島
屋久島
吐噶喇列島
奄美諸島
大島
徳之島
沖永良部島
沖縄諸島
沖縄島
久米島
大東諸島
南大東島
小笠原群島
父島
母島
火山列島
硫黄島
先島諸島：
宮古島
石垣島
与那国島
西表島
分布確認年代別
- 1992 (5)
1993 - (4)

陸淡水産貝類分布図
種の多様性調査（動物分布調査）2002
03500 クロズギセル
Mundiphaedusa kurozuensis
4メッシュ　RDBランク：VU
分布パターンを表している
択捉島
国後島
色丹島
歯舞諸島
礼文島
利尻島
奥尻島
佐渡
隠岐
大島
三宅島
八丈島
対馬
壱岐
五島列島
甑島列島
大隅諸島
種子島
屋久島
吐噶喇列島
奄美諸島
大島
徳之島
沖永良部島
沖縄諸島
沖縄島
久米島
大東諸島
南大東島
小笠原群島
父島
母島
火山列島
硫黄島
先島諸島：
宮古島
石垣島
与那国島
西表島
分布確認年代別
- 1992 (1)
1993 - (3)

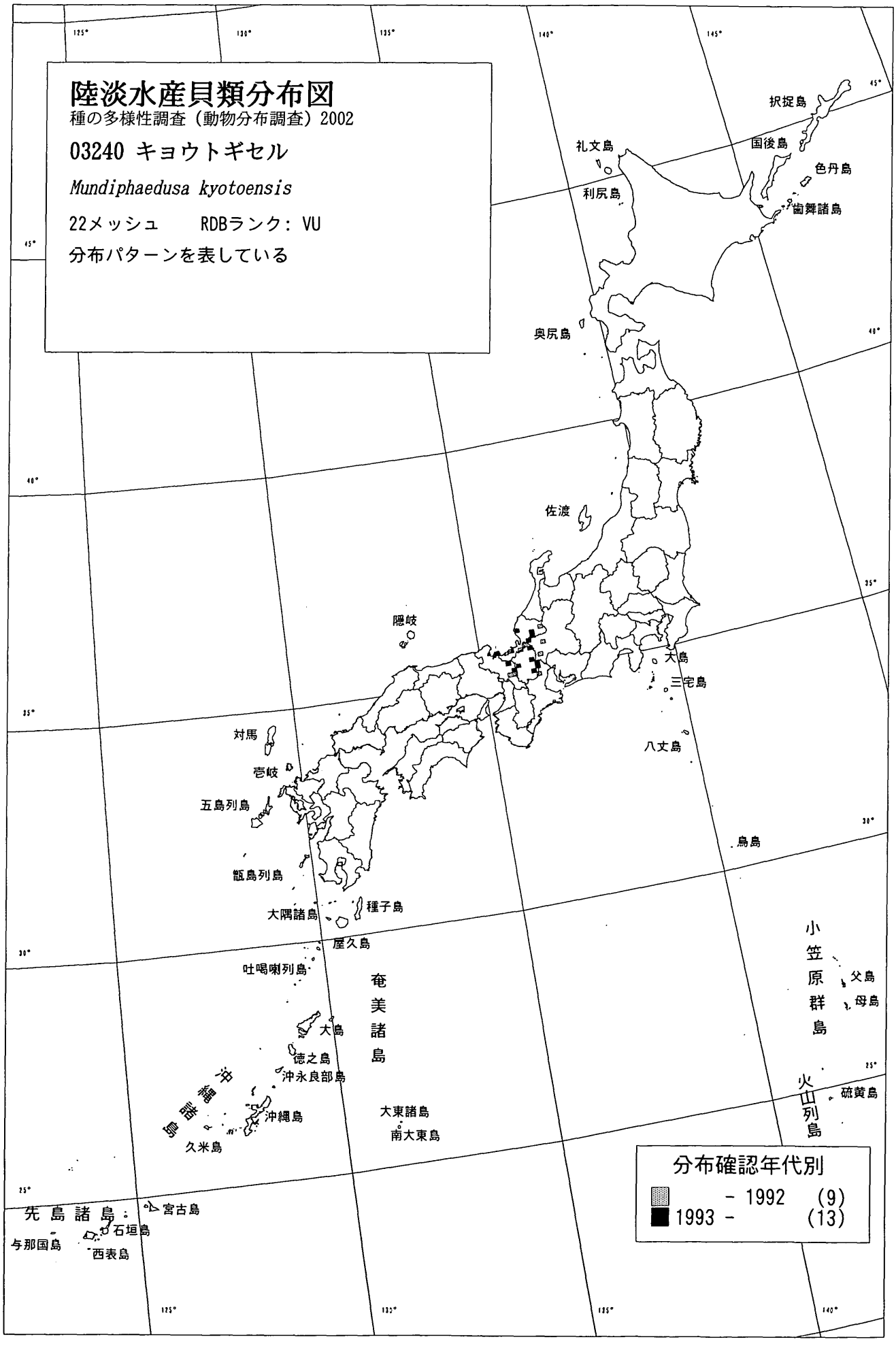
陸淡水産貝類分布図
種の多様性調査（動物分布調査）2002
03240 キョウトギセル
Mundiphaedusa kyotoensis
22メッシュ　RDBランク：VU
分布パターンを表している
択捉島
国後島
色丹島
歯舞諸島
礼文島
利尻島
奥尻島
佐渡
隠岐
大島
三宅島
八丈島
鳥島
対馬
壱岐
五島列島
甑島列島
大隅諸島
種子島
屋久島
吐噶喇列島
奄美諸島
大島
徳之島
沖永良部島
沖縄諸島
沖縄島
久米島
大東諸島
南大東島
小笠原群島
父島
母島
火山列島
硫黄島
先島諸島
宮古島
石垣島
与那国島
西表島
分布確認年代別
- 1992 (9)
1993 - (13)

陸淡水産貝類分布図
種の多様性調査（動物分布調査）2002
07810 マツシマギセル
Mundiphaedusa matushimai
11メッシュ
分布パターンを表している
択捉島
国後島
色丹島
歯舞諸島
礼文島
利尻島
奥尻島
佐渡
隠岐
大島
三宅島
八丈島
鳥島
対馬
壱岐
五島列島
甑島列島
大隅諸島
種子島
屋久島
吐噶喇列島
奄美諸島
大島
徳之島
沖永良部島
沖縄島
大東諸島
南大東島
久米島
小笠原群島
父島
母島
火山列島
硫黄島
先島諸島
宮古島
石垣島
与那国島
西表島
分布確認年代別
- 1992 (9)
1993 - (2)

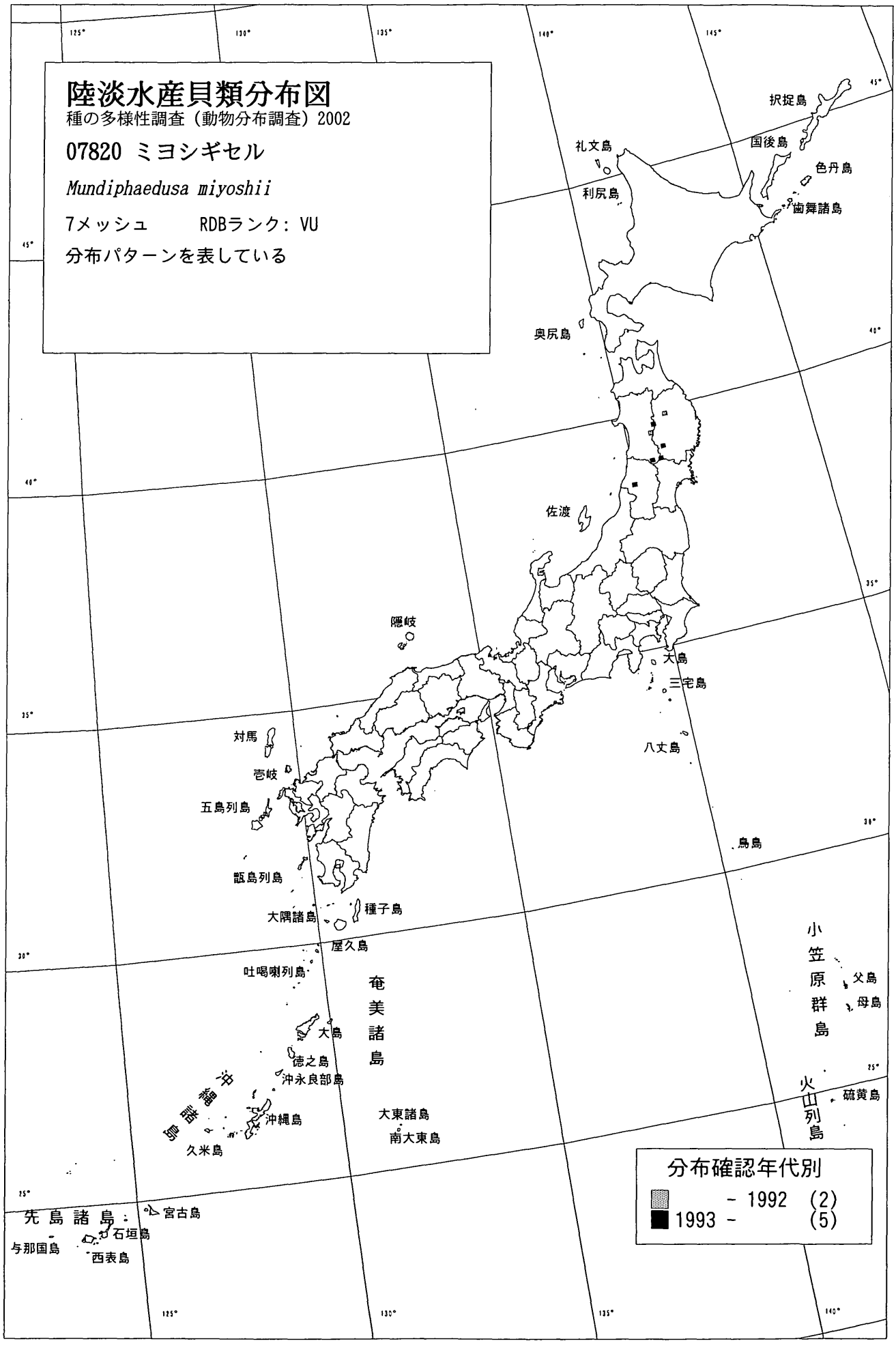
陸淡水産貝類分布図
種の多様性調査（動物分布調査）2002
07820 ミヨシギセル
Mundiphaedusa miyoshii
7メッシュ　RDBランク：VU
分布パターンを表している
択捉島
国後島
色丹島
歯舞諸島
礼文島
利尻島
奥尻島
佐渡
隠岐
大島
三宅島
八丈島
鳥島
対馬
壱岐
五島列島
甑島列島
大隅諸島
種子島
屋久島
吐噶喇列島
奄美諸島
大島
徳之島
沖永良部島
沖縄諸島
沖縄島
久米島
大東諸島
南大東島
小笠原群島
父島
母島
火山列島
硫黄島
先島諸島
宮古島
石垣島
与那国島
西表島
分布確認年代別
- 1992 (2)
1993 - (5)

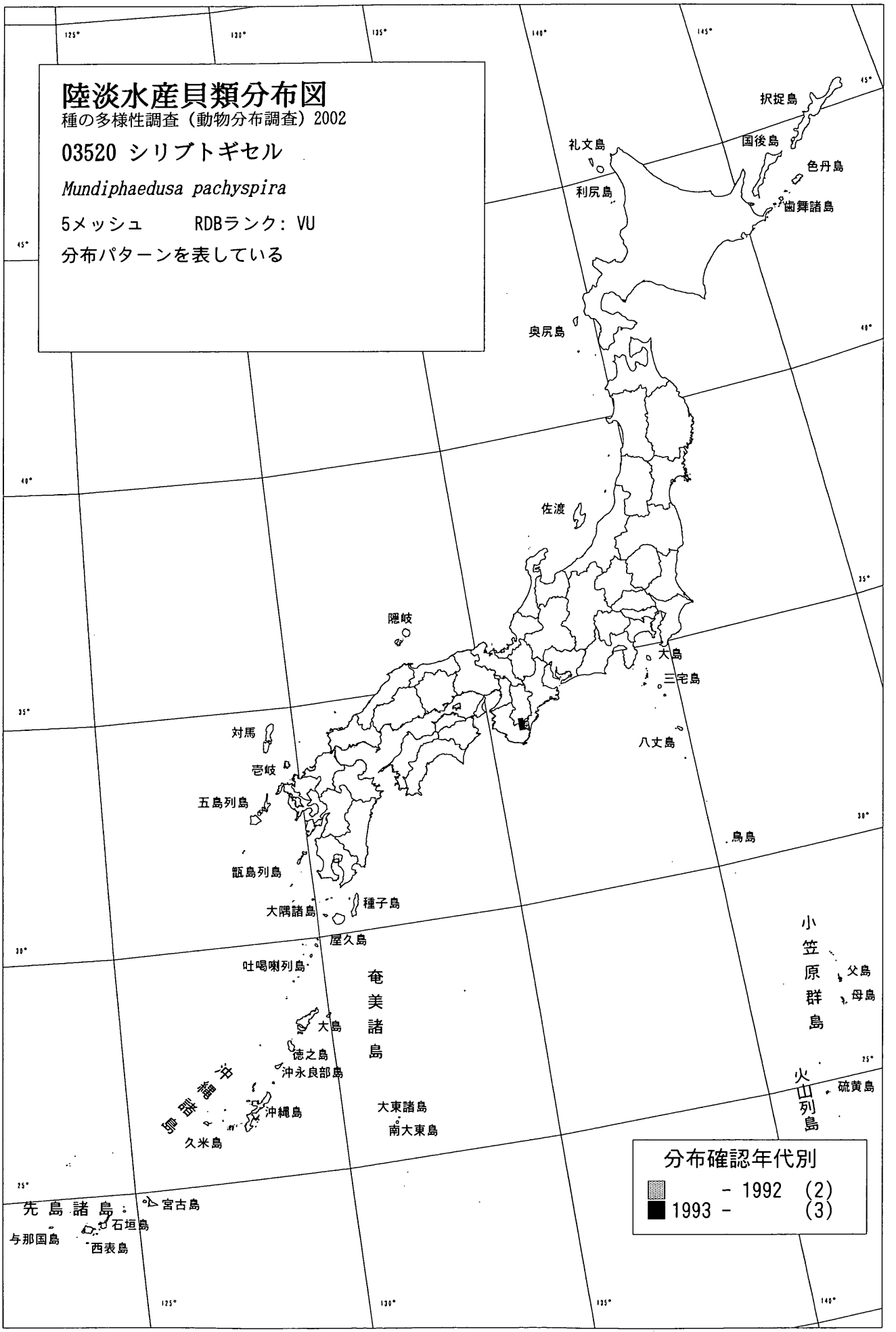
陸淡水産貝類分布図
種の多様性調査（動物分布調査）2002
03520 シリブトギセル
Mundiphaedusa pachyspira
5メッシュ　RDBランク：VU
分布パターンを表している
択捉島
国後島
色丹島
歯舞諸島
礼文島
利尻島
奥尻島
佐渡
隠岐
大島
三宅島
八丈島
鳥島
対馬
壱岐
五島列島
甑島列島
大隅諸島
種子島
屋久島
吐噶喇列島
奄美諸島
大島
徳之島
沖永良部島
沖縄諸島
沖縄島
久米島
大東諸島
南大東島
小笠原群島
父島
母島
火山列島
硫黄島
先島諸島
宮古島
石垣島
与那国島
西表島
分布確認年代別
- 1992 (2)
1993 - (3)

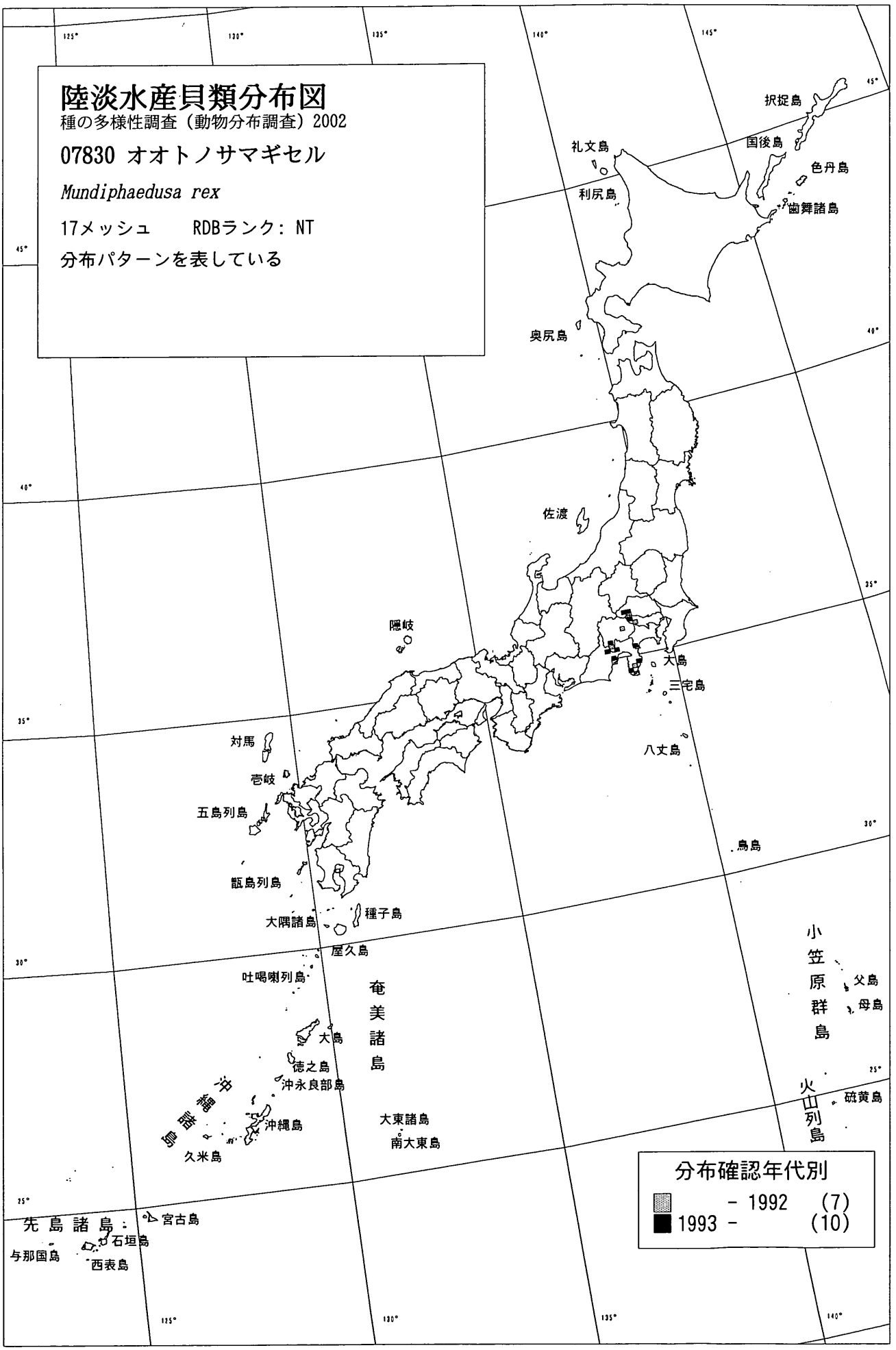
陸淡水産貝類分布図
種の多様性調査（動物分布調査）2002
07830 オオトノサマギセル
Mundiphaedusa rex
17メッシュ　RDBランク：NT
分布パターンを表している
択捉島
国後島
色丹島
歯舞諸島
礼文島
利尻島
奥尻島
佐渡
隠岐
大島
三宅島
八丈島
鳥島
対馬
壱岐
五島列島
甑島列島
大隅諸島
種子島
屋久島
吐噶喇列島
奄美諸島
大島
徳之島
沖永良部島
沖縄諸島
沖縄島
久米島
大東諸島
南大東島
小笠原群島
父島
母島
火山列島
硫黄島
先島諸島
宮古島
石垣島
与那国島
西表島
分布確認年代別
- 1992 (7)
1993 - (10)

陸淡水産貝類分布図
種の多様性調査（動物分布調査）2002
07840 ツメギセル
Mundiphaedusa rhopalia
20メッシュ
分布パターンを表している
愛知・静岡県境付近の分布はハチノコギセルの可能性がある。
択捉島
国後島
色丹島
歯舞諸島
礼文島
利尻島
奥尻島
佐渡
隠岐
大島
三宅島
八丈島
対馬
壱岐
五島列島
甑島列島
大隅諸島
種子島
屋久島
吐噶喇列島
奄美諸島
大島
徳之島
沖永良部島
沖縄諸島
沖縄島
久米島
大東諸島
南大東島
先島諸島
宮古島
石垣島
与那国島
西表島
小笠原群島
父島
母島
火山列島
硫黄島
分布確認年代別
- 1992 (8)
1993 - (12)

陸淡水産貝類分布図
種の多様性調査（動物分布調査）2002
03490 チュウゼンジギセル
Mundiphaedusa sericina
51メッシュ
分布パターンを表している
択捉島
国後島
色丹島
歯舞諸島
礼文島
利尻島
奥尻島
佐渡
隠岐
大島
三宅島
八丈島
対馬
壱岐
五島列島
甑島列島
大隅諸島
種子島
屋久島
吐噶喇列島
奄美諸島
大島
徳之島
沖永良部島
沖縄諸島
沖縄島
久米島
大東諸島
南大東島
小笠原群島
父島
母島
火山列島
硫黄島
先島諸島
宮古島
石垣島
与那国島
西表島
分布確認年代別
- 1992 (49)
1993 - (2)

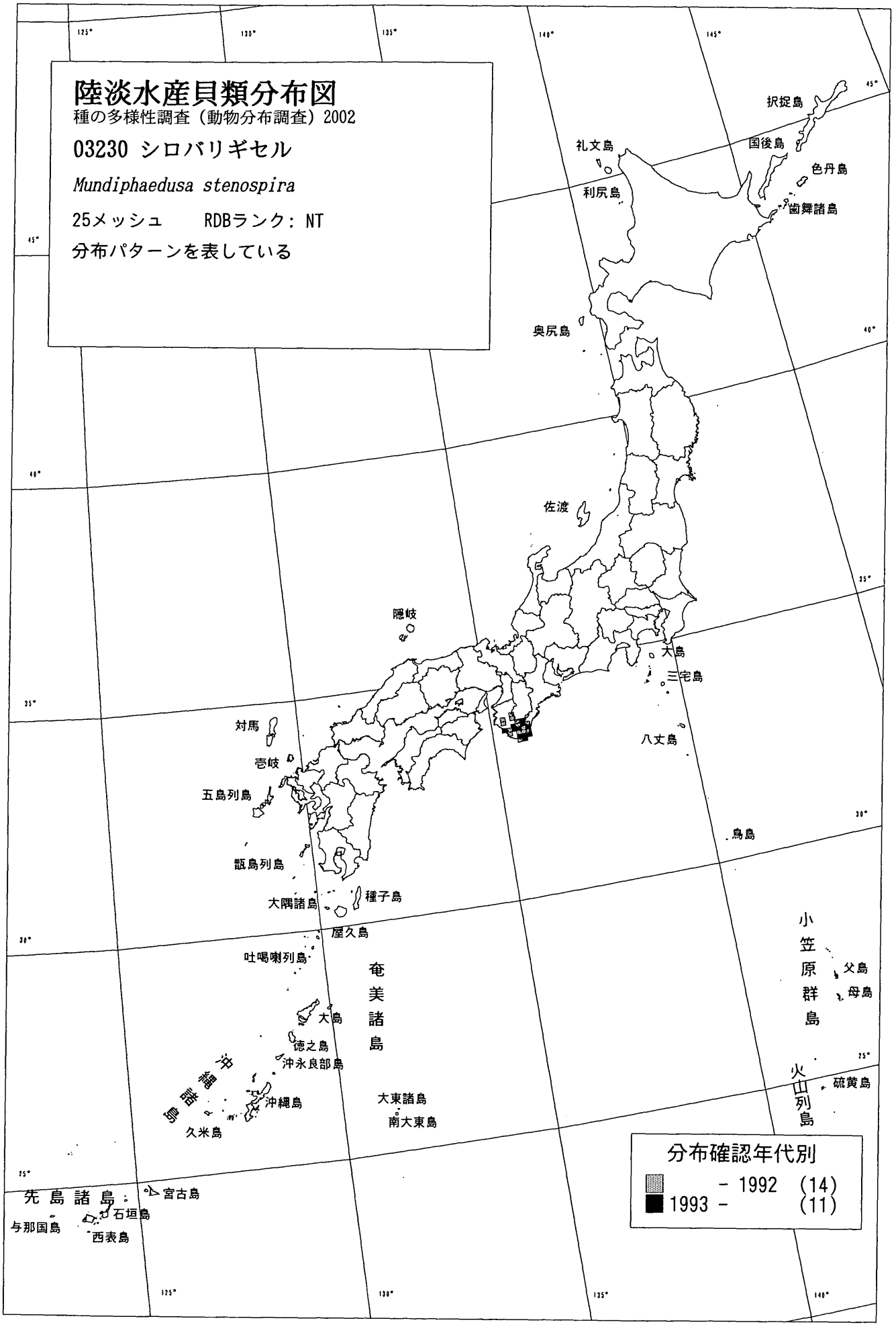
陸淡水産貝類分布図
種の多様性調査（動物分布調査）2002
03230 シロバリギセル
Mundiphaedusa stenospira
25メッシュ　RDBランク：NT
分布パターンを表している
択捉島
国後島
色丹島
歯舞諸島
礼文島
利尻島
奥尻島
佐渡
隠岐
大島
三宅島
八丈島
鳥島
対馬
壱岐
五島列島
甑島列島
大隅諸島
種子島
屋久島
吐噶喇列島
奄美諸島
大島
徳之島
沖永良部島
沖縄諸島
沖縄島
久米島
大東諸島
南大東島
小笠原群島
父島
母島
火山列島
硫黄島
先島諸島
宮古島
石垣島
与那国島
西表島
分布確認年代別
- 1992 (14)
1993 - (11)

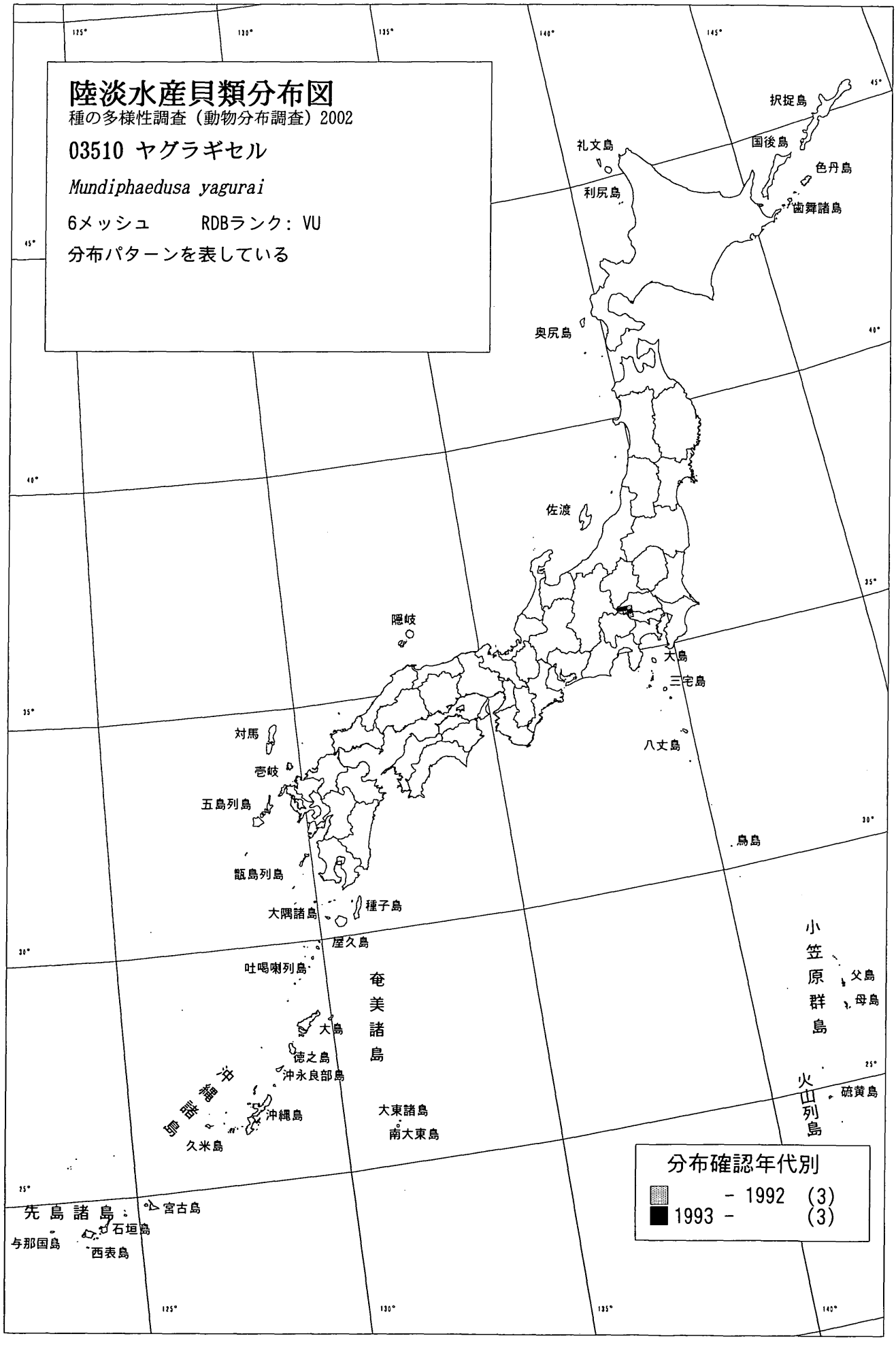
陸淡水産貝類分布図
種の多様性調査（動物分布調査）2002
03510 ヤグラギセル
Mundiphaedusa yagurai
6メッシュ　RDBランク：VU
分布パターンを表している
択捉島
国後島
色丹島
歯舞諸島
礼文島
利尻島
奥尻島
佐渡
隠岐
大島
三宅島
八丈島
鳥島
対馬
壱岐
五島列島
甑島列島
大隅諸島
種子島
屋久島
吐噶喇列島
奄美諸島
大島
徳之島
沖永良部島
沖縄諸島
沖縄島
久米島
大東諸島
南大東島
小笠原群島
父島
母島
火山列島
硫黄島
先島諸島
宮古島
石垣島
与那国島
西表島
分布確認年代別
- 1992 (3)
1993 - (3)

陸淡水産貝類分布図

種の多様性調査（動物分布調査）2002

03400 シロハダギセル

Neophaedusa akiratadai

6メッシュ　　RDBランク：CR+EN

分布パターンを表している

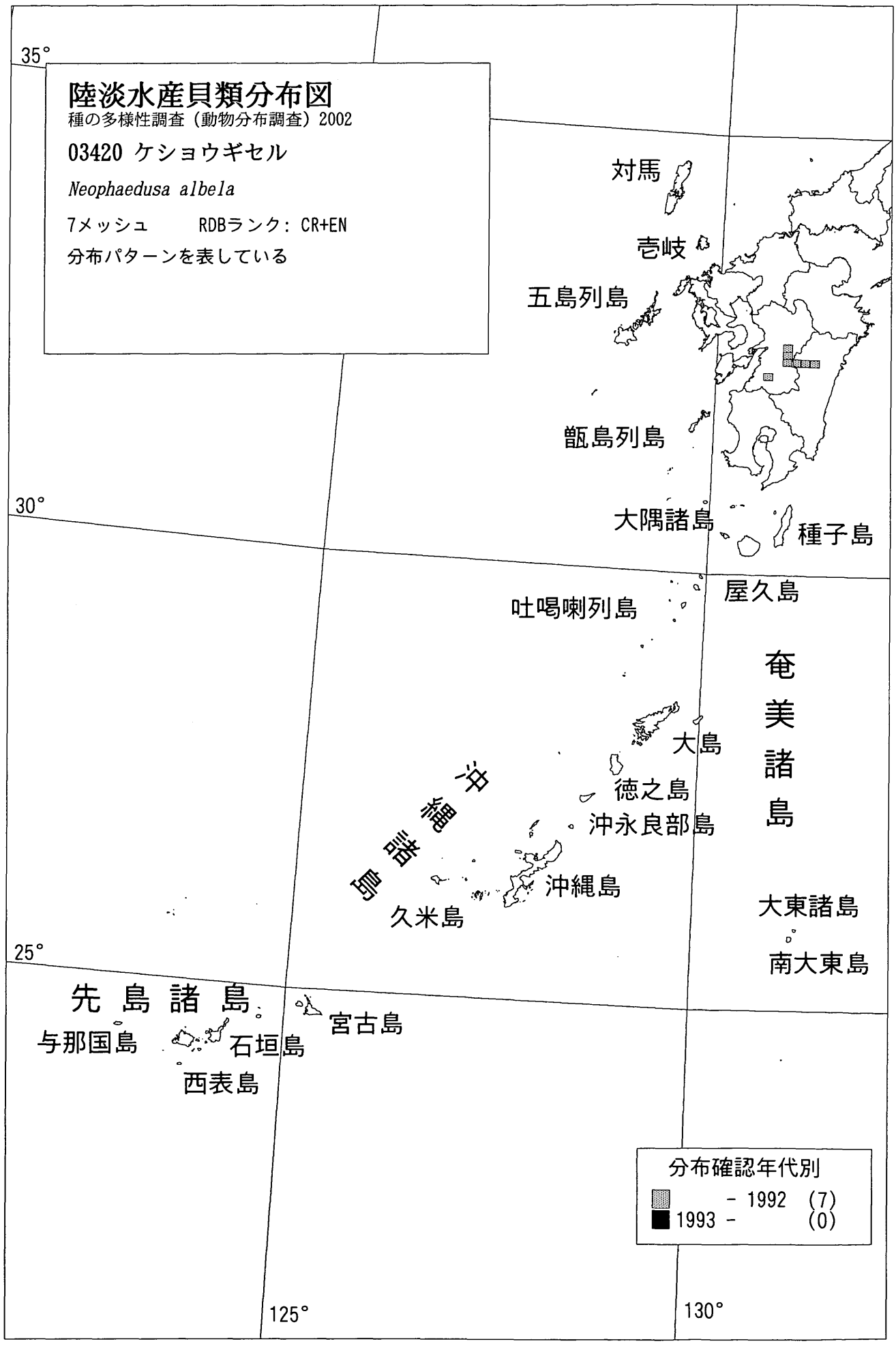
陸淡水産貝類分布図
種の多様性調査（動物分布調査）2002
03420 ケショウギセル
Neophaedusa albela
7メッシュ　RDBランク：CR+EN
分布パターンを表している
35°
30°
25°
125°
130°
対馬
壱岐
五島列島
甑島列島
大隅諸島
種子島
屋久島
吐噶喇列島
奄美諸島
大島
徳之島
沖永良部島
沖縄諸島
沖縄島
久米島
大東諸島
南大東島
先島諸島
宮古島
与那国島
石垣島
西表島
分布確認年代別
- 1992 (7)
1993 - (0)

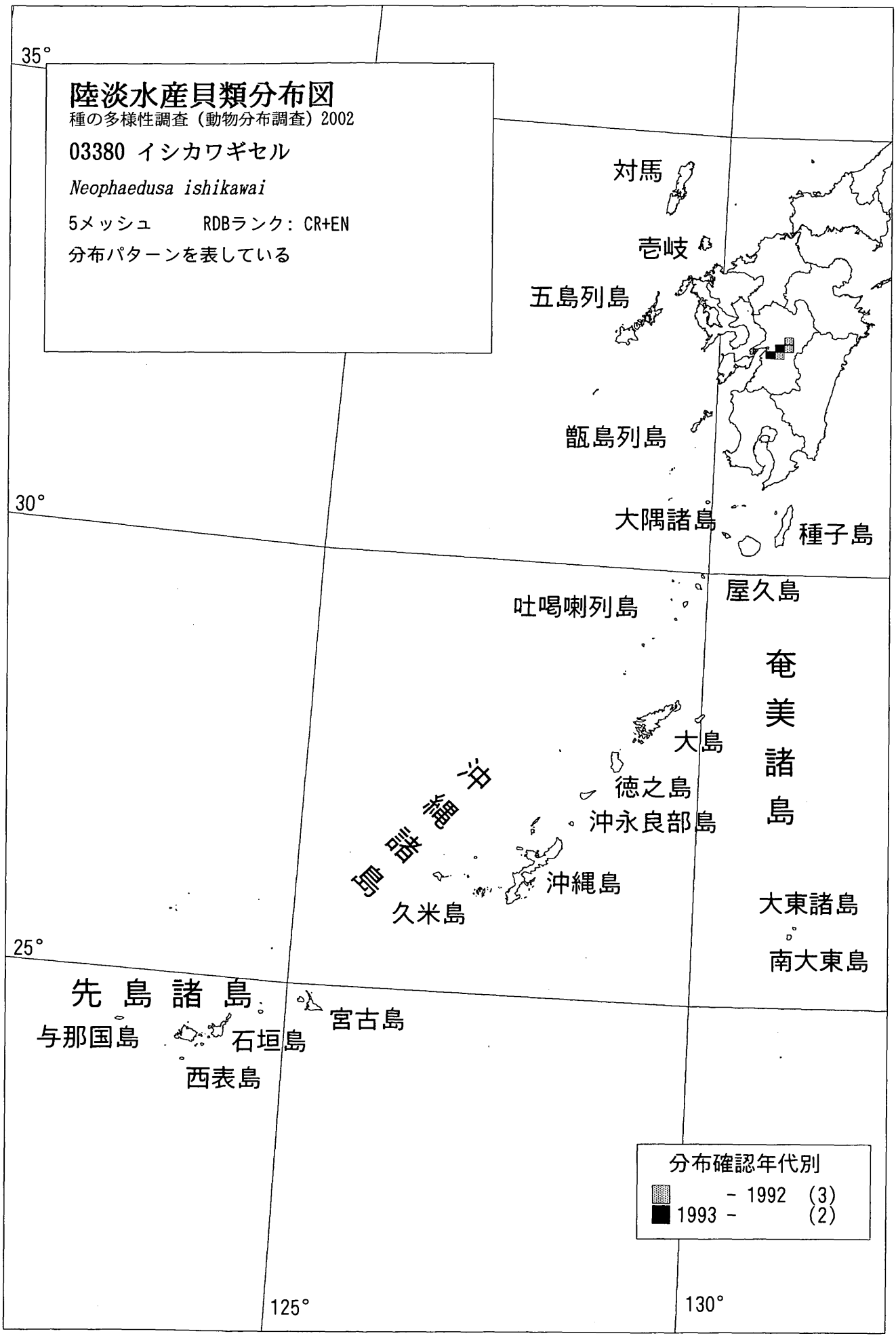
陸淡水産貝類分布図
種の多様性調査（動物分布調査）2002
03380 イシカワギセル
Neophaedusa ishikawai
5メッシュ　RDBランク：CR+EN
分布パターンを表している
35°
30°
25°
125°
130°
対馬
壱岐
五島列島
甑島列島
大隅諸島
種子島
屋久島
吐噶喇列島
奄美諸島
大島
徳之島
沖永良部島
沖縄諸島
沖縄島
久米島
大東諸島
南大東島
先島諸島
宮古島
与那国島
石垣島
西表島
分布確認年代別
- 1992 (3)
1993 - (2)

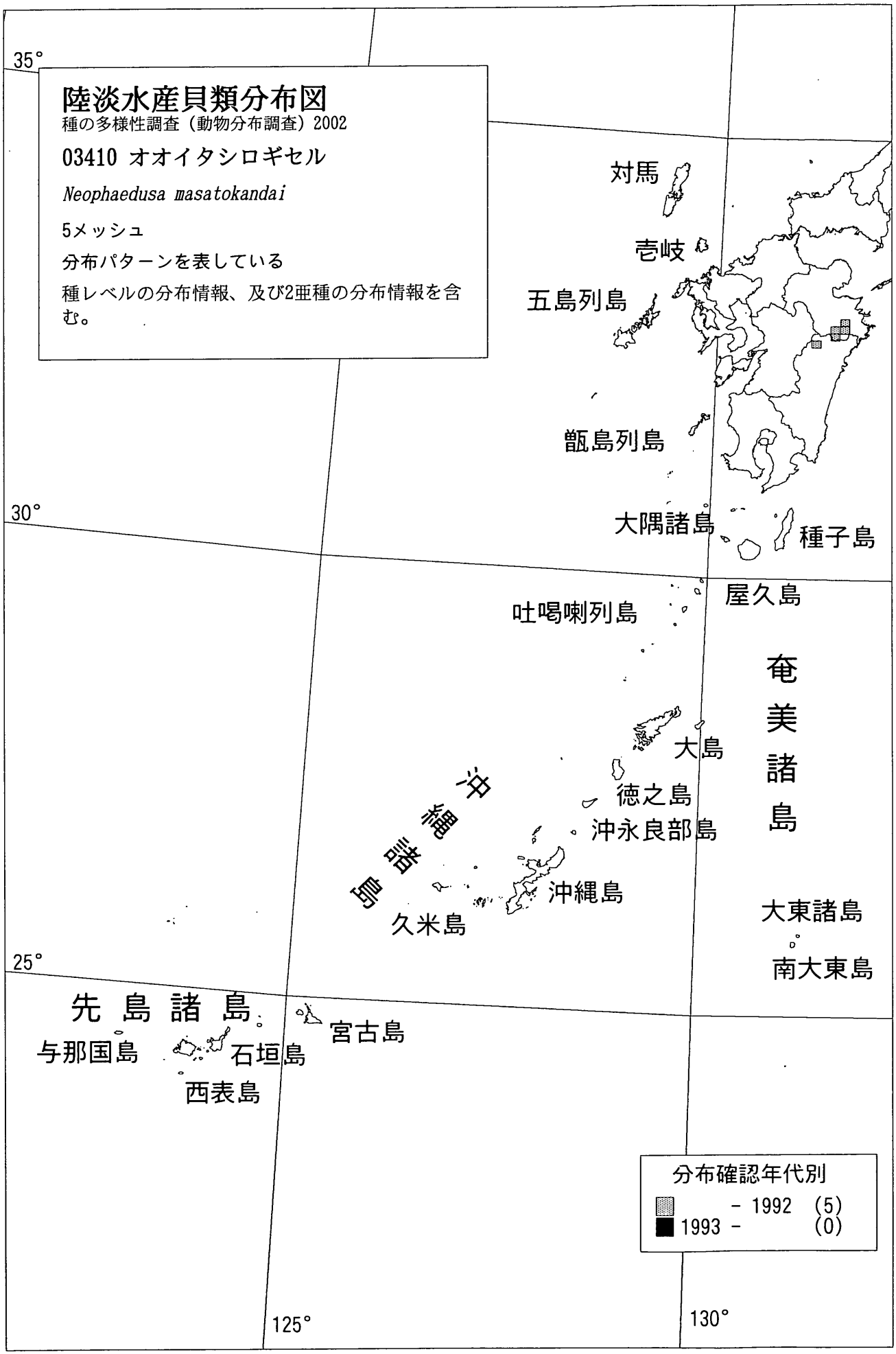
陸淡水産貝類分布図
種の多様性調査（動物分布調査）2002
03410 オオイタシロギセル
Neophaedusa masatokandai
5メッシュ
分布パターンを表している
種レベルの分布情報、及び2亜種の分布情報を含む。
35°
30°
25°
125°
130°
対馬
壱岐
五島列島
甑島列島
大隅諸島
種子島
屋久島
吐噶喇列島
奄美諸島
大島
徳之島
沖永良部島
沖縄諸島
沖縄島
久米島
大東諸島
南大東島
先島諸島
宮古島
与那国島
石垣島
西表島
分布確認年代別
- 1992 (5)
1993 - (0)

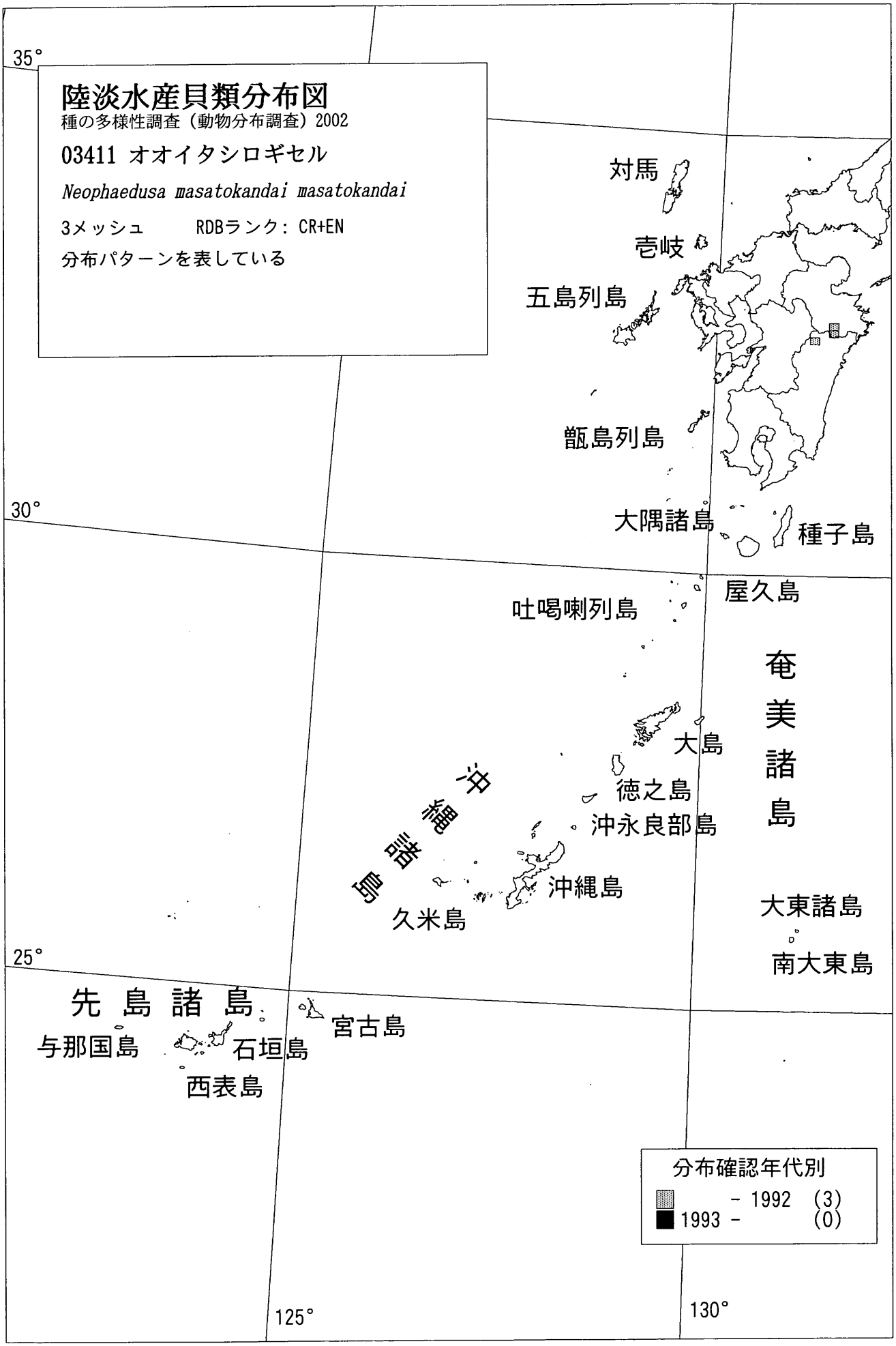
陸淡水産貝類分布図
種の多様性調査（動物分布調査）2002
03411 オオイタシロギセル
Neophaedusa masatokandai masatokandai
3メッシュ　RDBランク：CR+EN
分布パターンを表している
35°
30°
25°
125°
130°
対馬
壱岐
五島列島
甑島列島
大隅諸島
種子島
屋久島
吐噶喇列島
奄美諸島
大島
徳之島
沖永良部島
沖縄諸島
沖縄島
久米島
大東諸島
南大東島
先島諸島
宮古島
与那国島
石垣島
西表島
分布確認年代別
- 1992 (3)
1993 - (0)

陸淡水産貝類分布図
種の多様性調査（動物分布調査）2002
03412 ヒメシロギセル
Neophaedusa masatokandai shiroi
3メッシュ　RDBランク：CR+EN
分布パターンを表している
35°
30°
25°
125°
130°
対馬
壱岐
五島列島
甑島列島
大隅諸島
種子島
屋久島
吐噶喇列島
奄美諸島
大島
徳之島
沖永良部島
沖縄諸島
沖縄島
久米島
大東諸島
南大東島
先島諸島
宮古島
与那国島
石垣島
西表島
分布確認年代別
- 1992 (3)
1993 - (0)

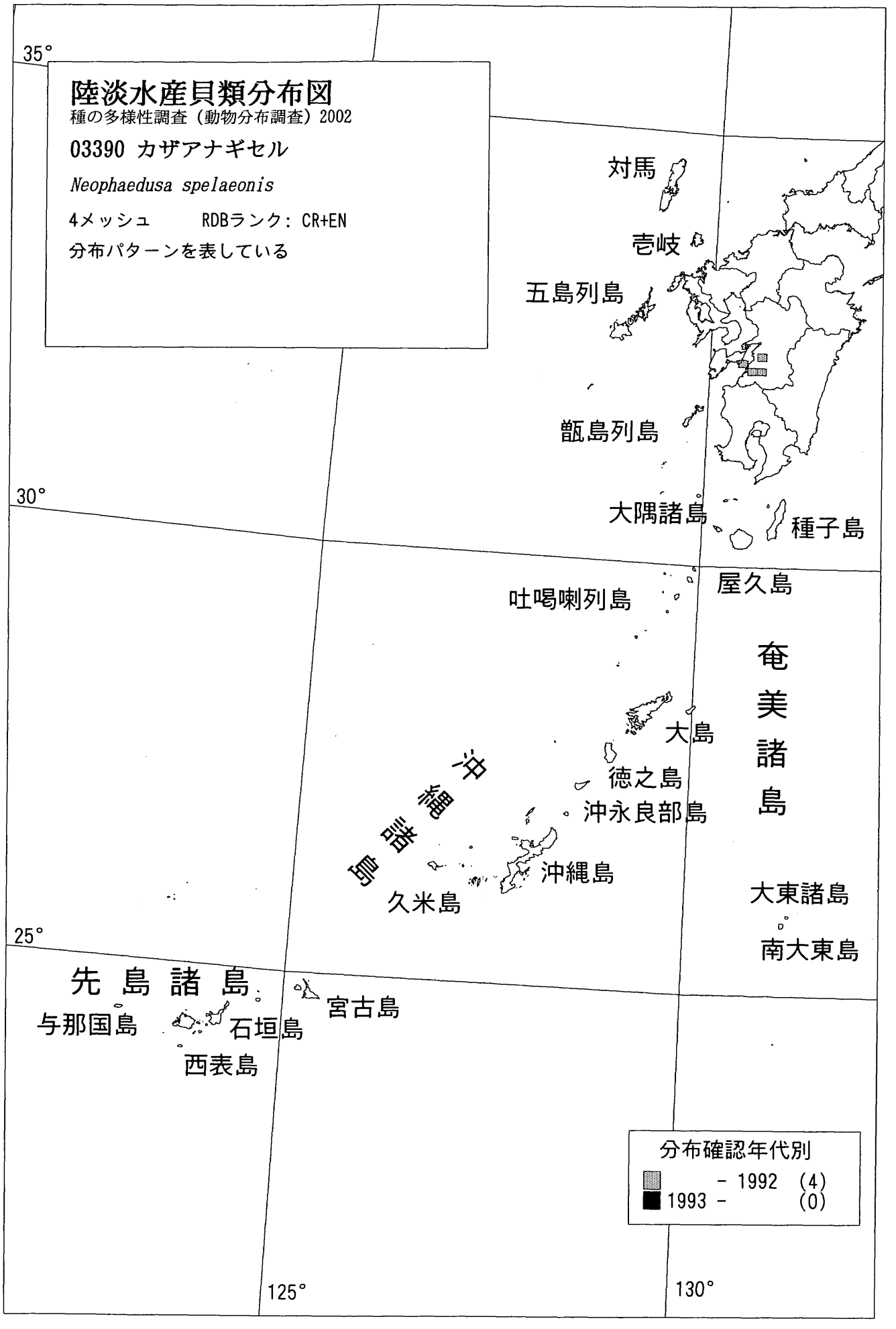
陸淡水産貝類分布図
種の多様性調査（動物分布調査）2002
03390 カザアナギセル
Neophaedusa spelaeonis
4メッシュ　RDBランク：CR+EN
分布パターンを表している
35°
30°
25°
125°
130°
対馬
壱岐
五島列島
甑島列島
大隅諸島
種子島
屋久島
吐噶喇列島
奄美諸島
大島
徳之島
沖永良部島
沖縄諸島
沖縄島
久米島
大東諸島
南大東島
先島諸島
宮古島
与那国島
石垣島
西表島
分布確認年代別
- 1992 (4)
1993 - (0)

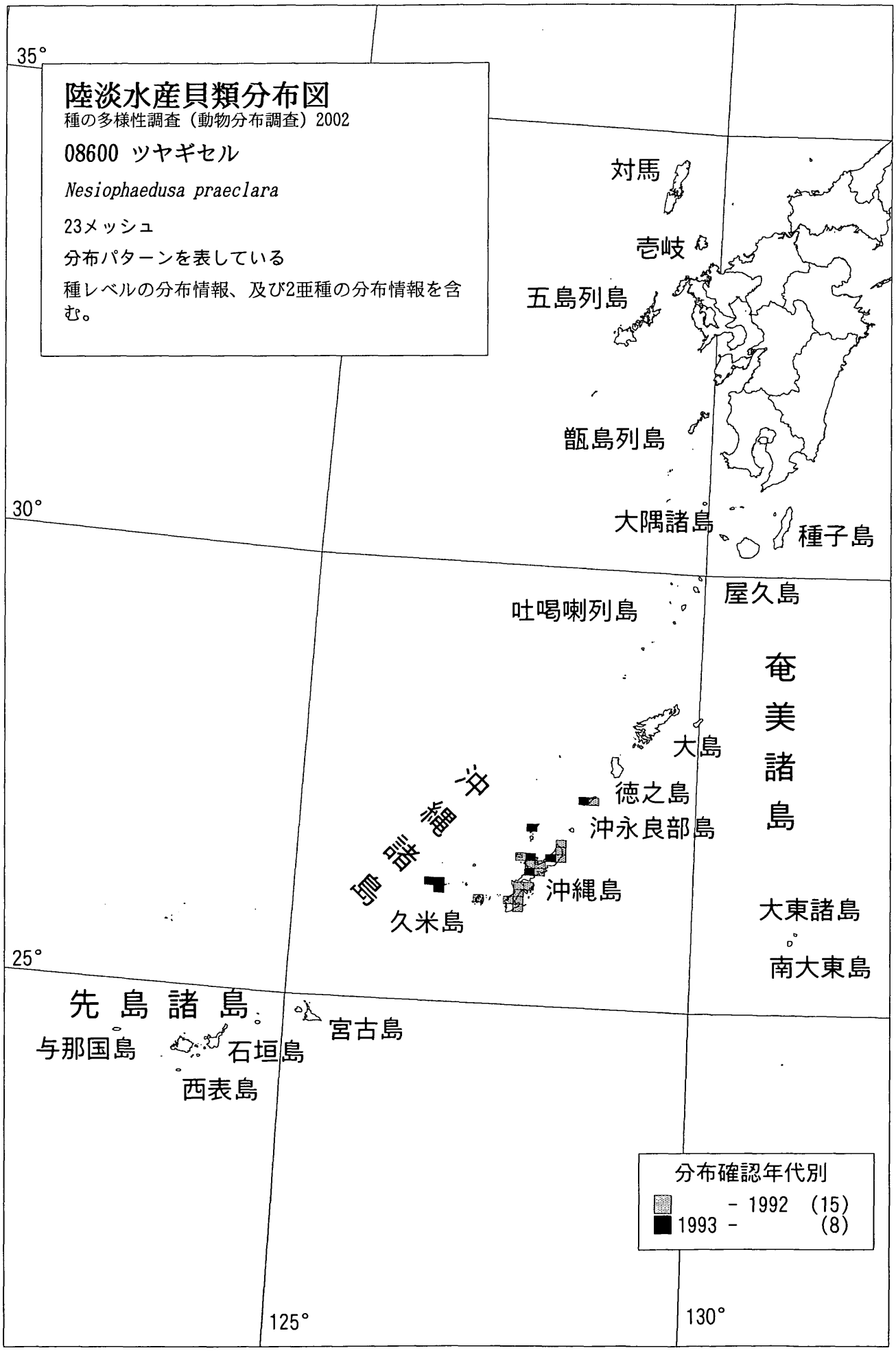
陸淡水産貝類分布図
種の多様性調査（動物分布調査）2002
08600 ツヤギセル
Nesiophaedusa praeclara
23メッシュ
分布パターンを表している
種レベルの分布情報、及び2亜種の分布情報を含む。
35°
30°
25°
125°
130°
対馬
壱岐
五島列島
甑島列島
大隅諸島
種子島
屋久島
吐噶喇列島
奄美諸島
大島
徳之島
沖永良部島
沖縄諸島
沖縄島
久米島
大東諸島
南大東島
先島諸島
宮古島
与那国島
石垣島
西表島
分布確認年代別
- 1992 (15)
1993 - (8)

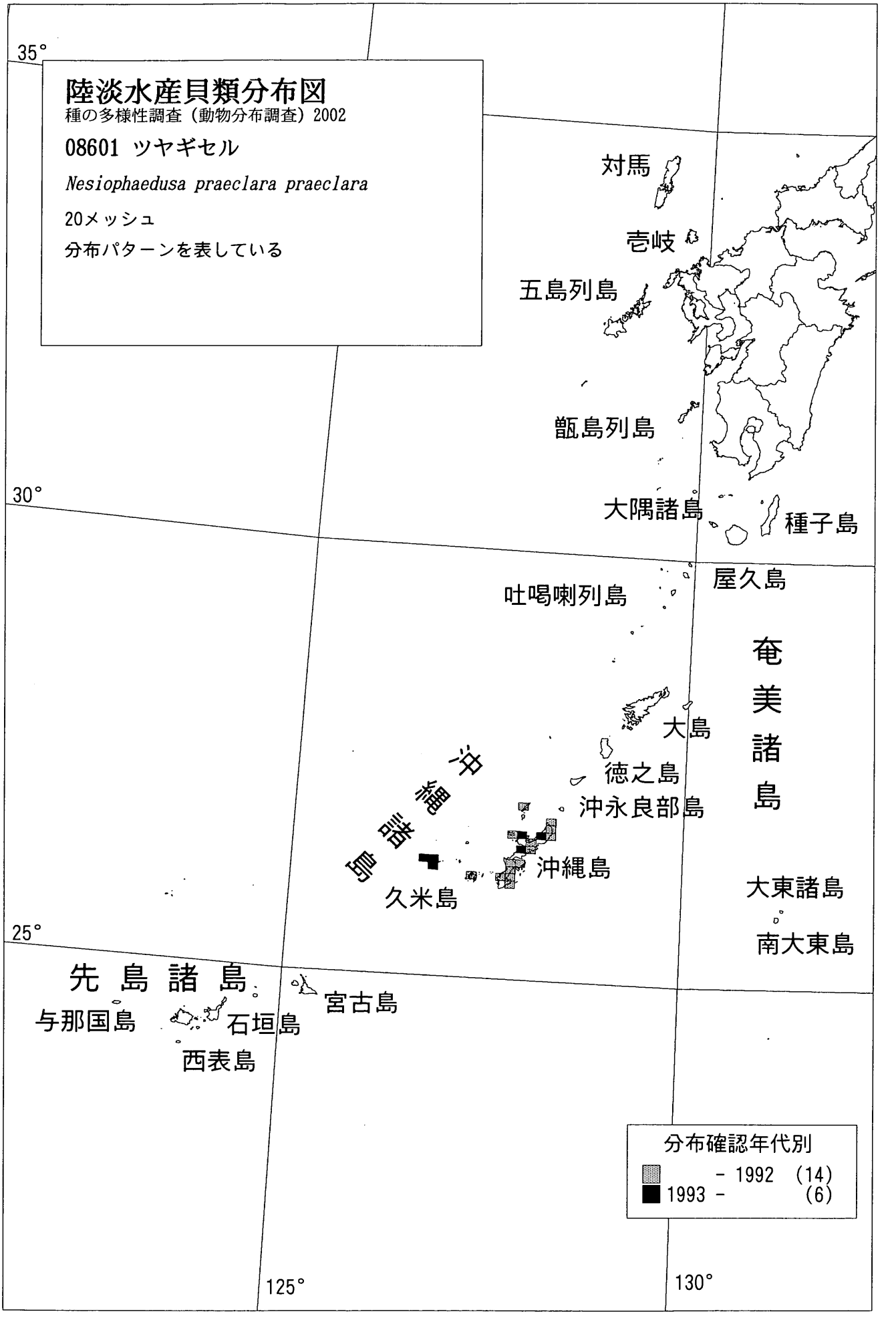
陸淡水産貝類分布図
種の多様性調査（動物分布調査）2002
08601 ツヤギセル
Nesiophaedusa praeclara praeclara
20メッシュ
分布パターンを表している
35°
30°
25°
125°
130°
対馬
壱岐
五島列島
甑島列島
大隅諸島
種子島
屋久島
吐噶喇列島
奄美諸島
大島
徳之島
沖永良部島
沖縄諸島
沖縄島
久米島
大東諸島
南大東島
先島諸島
宮古島
与那国島
石垣島
西表島
分布確認年代別
- 1992 (14)
1993 - (6)

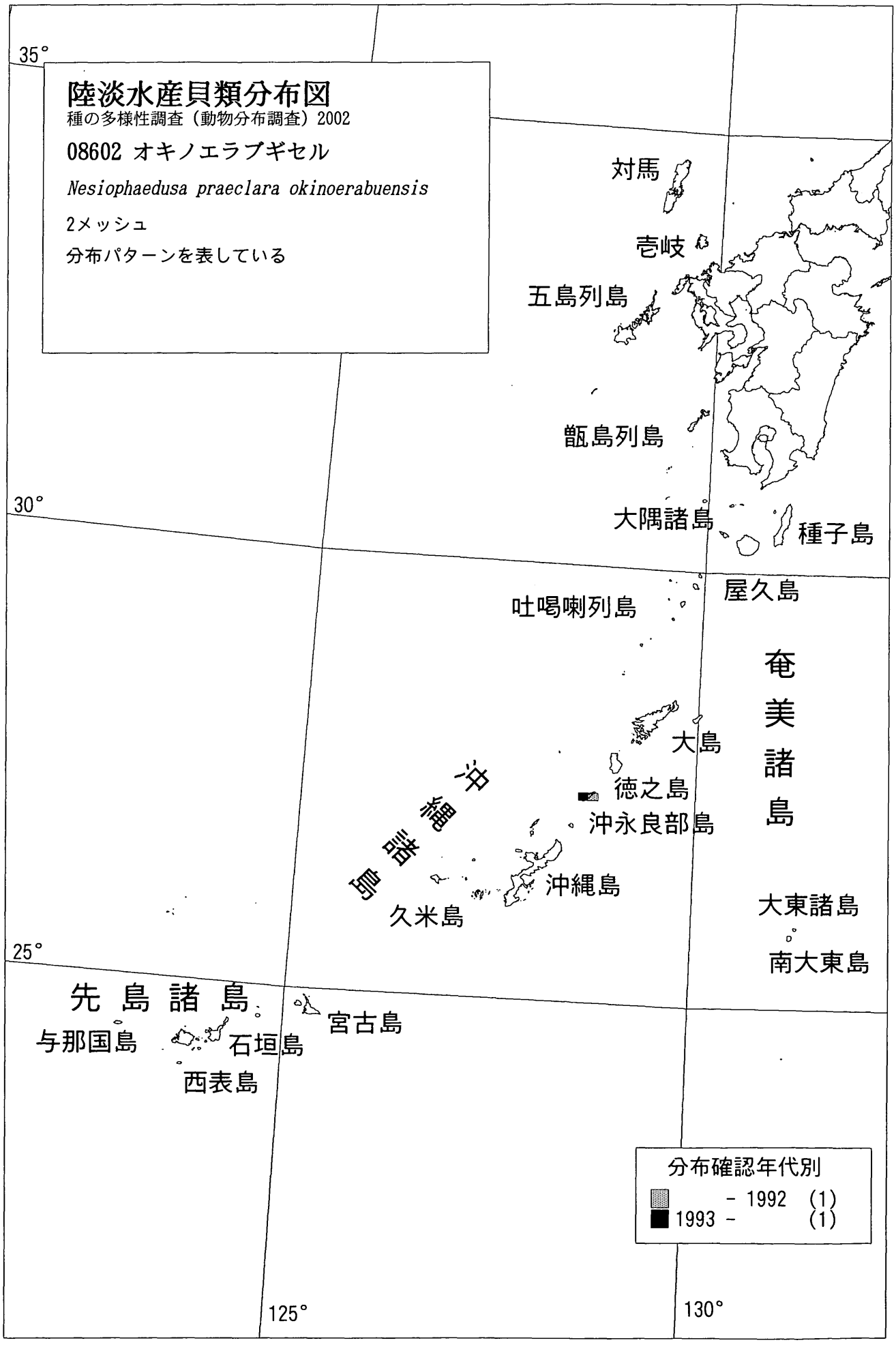
陸淡水産貝類分布図
種の多様性調査（動物分布調査）2002
08602 オキノエラブギセル
Nesiophaedusa praeclara okinoerabuensis
2メッシュ
分布パターンを表している
35°
30°
25°
125°
130°
対馬
壱岐
五島列島
甑島列島
大隅諸島
種子島
屋久島
吐噶喇列島
奄美諸島
大島
徳之島
沖永良部島
沖縄諸島
沖縄島
久米島
大東諸島
南大東島
先島諸島
宮古島
与那国島
石垣島
西表島
分布確認年代別
- 1992 (1)
1993 - (1)

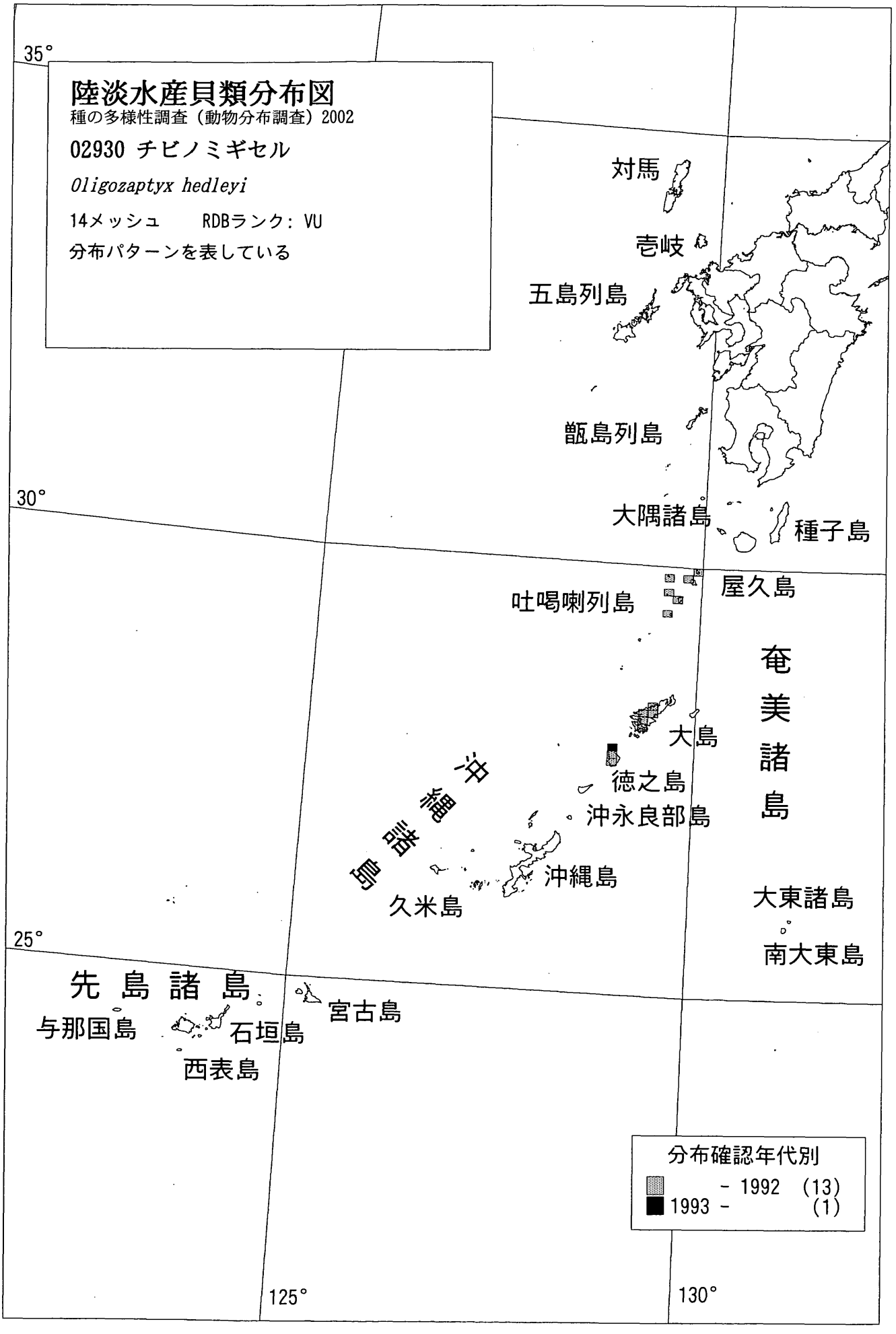
陸淡水産貝類分布図
種の多様性調査（動物分布調査）2002
02930 チビノミギセル
Oligozaptyx hedleyi
14メッシュ　RDBランク：VU
分布パターンを表している
35°
30°
25°
125°
130°
対馬
壱岐
五島列島
甑島列島
大隅諸島
種子島
屋久島
吐噶喇列島
奄美諸島
大島
徳之島
沖永良部島
沖縄諸島
沖縄島
久米島
大東諸島
南大東島
先島諸島
宮古島
与那国島
石垣島
西表島
分布確認年代別
- 1992 (13)
1993 - (1)

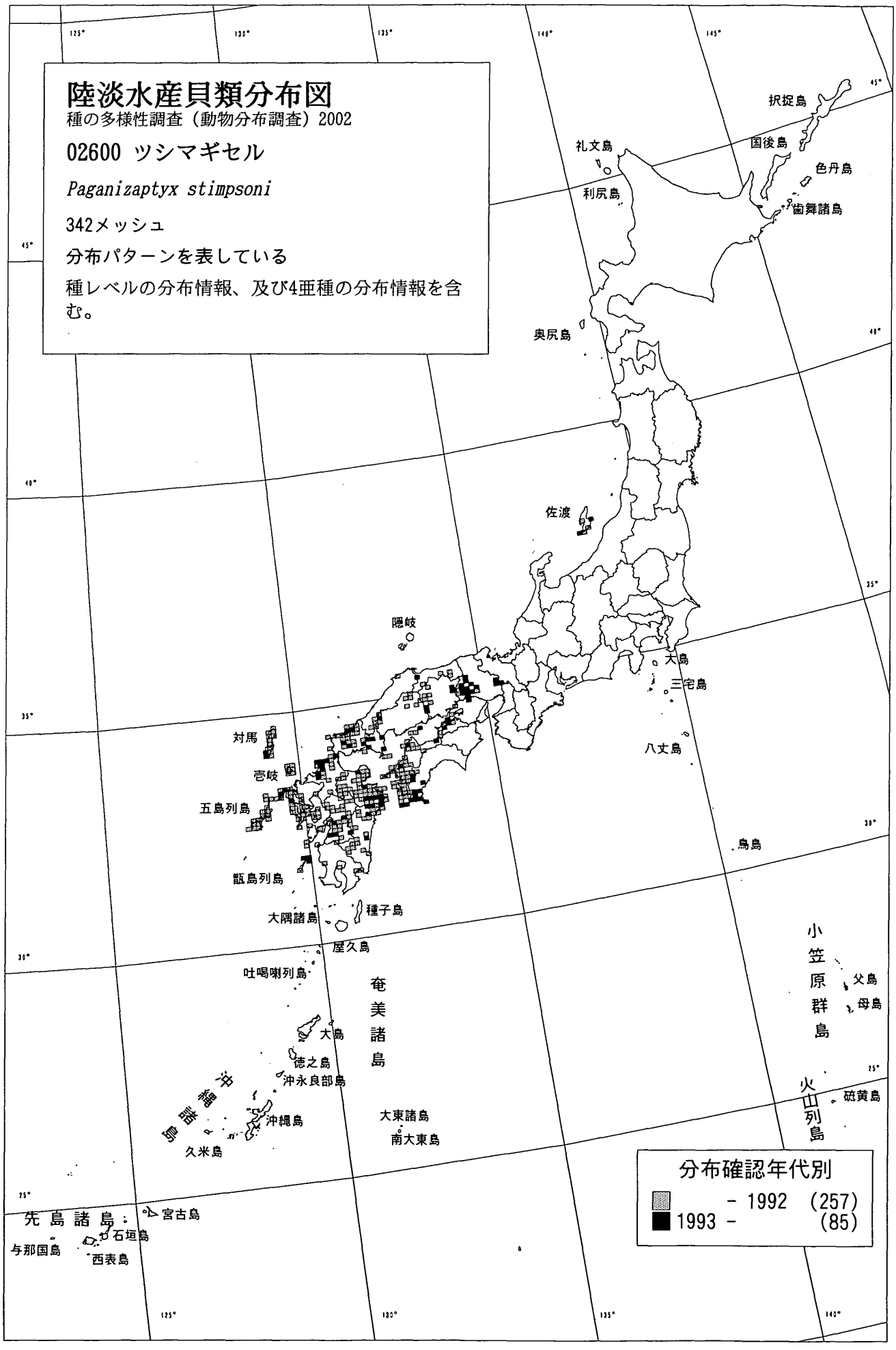
陸淡水産貝類分布図
種の多様性調査（動物分布調査）2002
02600 ツシマギセル
Paganizaptyx stimpsoni
342メッシュ
分布パターンを表している
種レベルの分布情報、及び4亜種の分布情報を含む。
択捉島
国後島
色丹島
歯舞諸島
礼文島
利尻島
奥尻島
佐渡
隠岐
大島
三宅島
八丈島
鳥島
対馬
壱岐
五島列島
甑島列島
大隅諸島
種子島
屋久島
吐噶喇列島
奄美諸島
大島
徳之島
沖永良部島
沖縄諸島
沖縄島
久米島
大東諸島
南大東島
小笠原群島
父島
母島
火山列島
硫黄島
先島諸島
宮古島
石垣島
与那国島
西表島
分布確認年代別
- 1992 (257)
1993 - (85)

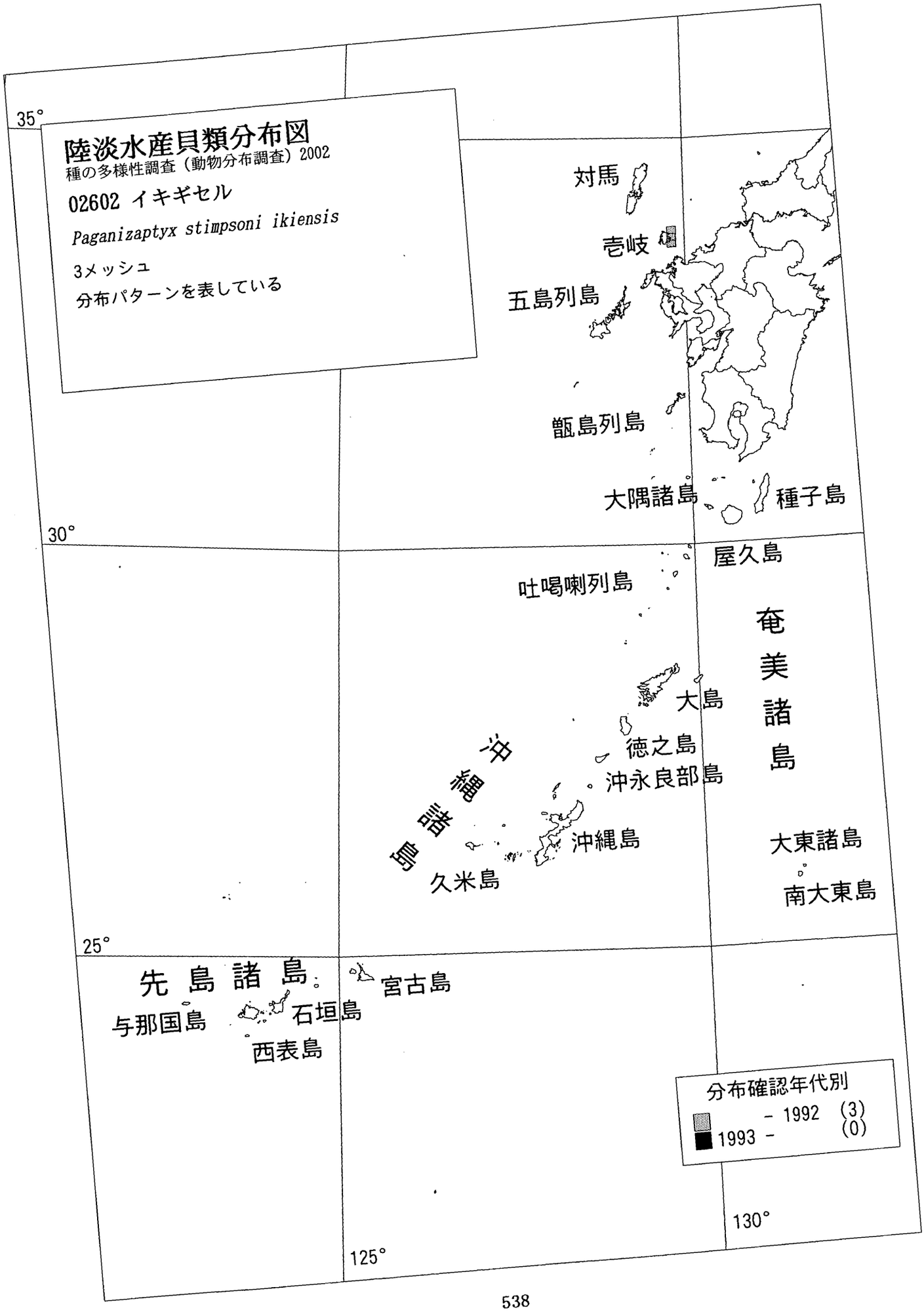
陸淡水産貝類分布図
種の多様性調査（動物分布調査）2002
02602 イキギセル
Paganizaptyx stimpsoni ikiensis
3メッシュ
分布パターンを表している
35°
30°
25°
125°
130°
対馬
壱岐
五島列島
甑島列島
大隅諸島
種子島
屋久島
吐噶喇列島
奄美諸島
大島
徳之島
沖永良部島
沖縄諸島
沖縄島
久米島
大東諸島
南大東島
先島諸島
宮古島
与那国島
石垣島
西表島
分布確認年代別
- 1992 (3)
1993 - (0)

陸淡水産貝類分布図
種の多様性調査（動物分布調査）2002
02603 サドギセル
Paganizaptyx stimpsoni sadoensis
5メッシュ
分布パターンを表している
択捉島
国後島
色丹島
歯舞諸島
礼文島
利尻島
奥尻島
佐渡
隠岐
大島
三宅島
八丈島
鳥島
対馬
壱岐
五島列島
甑島列島
大隅諸島
種子島
屋久島
吐噶喇列島
奄美諸島
大島
徳之島
沖永良部島
沖縄諸島
沖縄島
久米島
大東諸島
南大東島
小笠原群島
父島
母島
火山列島
硫黄島
先島諸島
宮古島
石垣島
与那国島
西表島
分布確認年代別
- 1992 (3)
1993 - (2)

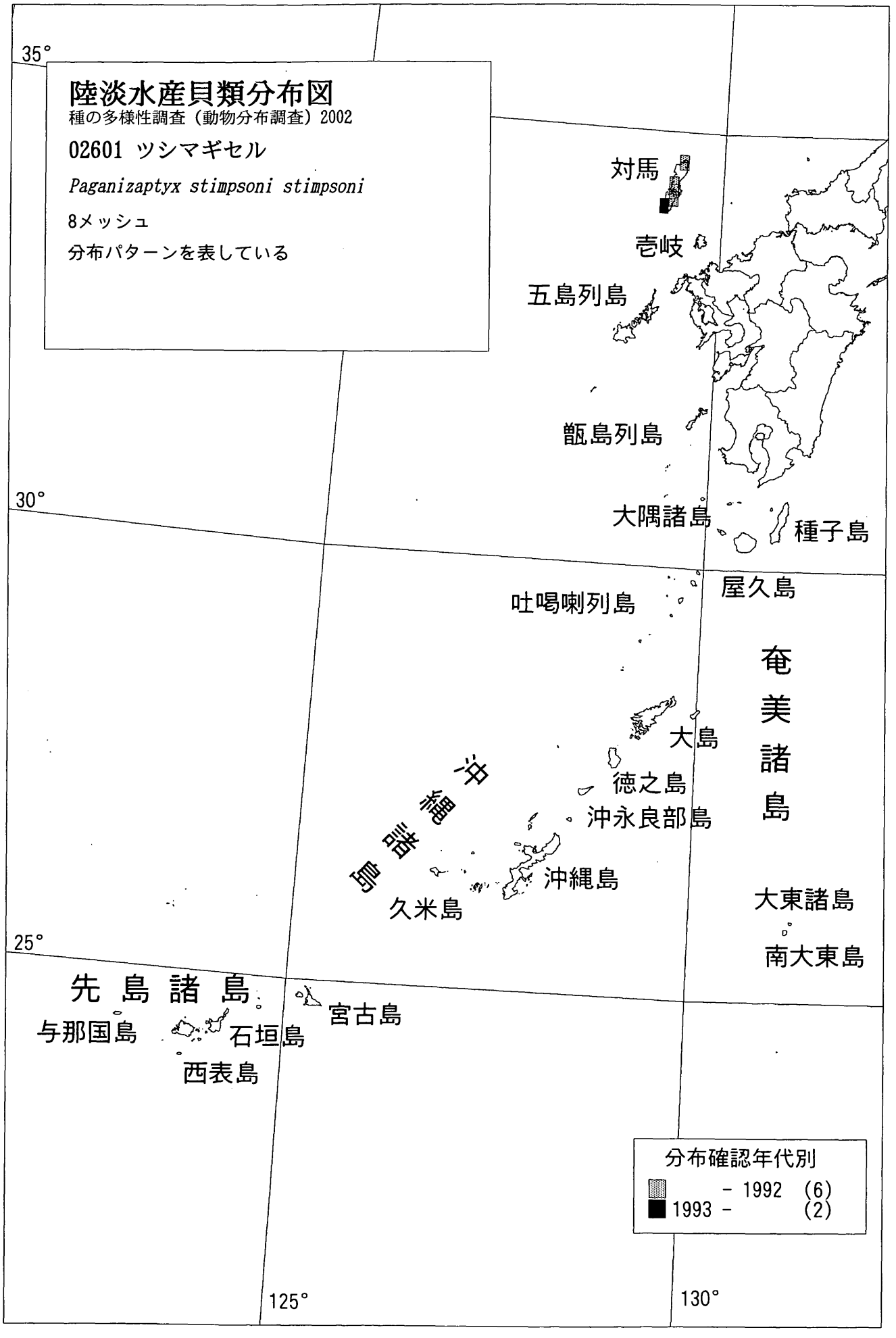
陸淡水産貝類分布図
種の多様性調査（動物分布調査）2002
02601 ツシマギセル
Paganizaptyx stimpsoni stimpsoni
8メッシュ
分布パターンを表している
35°
30°
25°
125°
130°
対馬
壱岐
五島列島
甑島列島
大隅諸島
種子島
屋久島
吐噶喇列島
奄美諸島
大島
徳之島
沖永良部島
沖縄諸島
沖縄島
久米島
大東諸島
南大東島
先島諸島
宮古島
与那国島
石垣島
西表島
分布確認年代別
- 1992 (6)
1993 - (2)

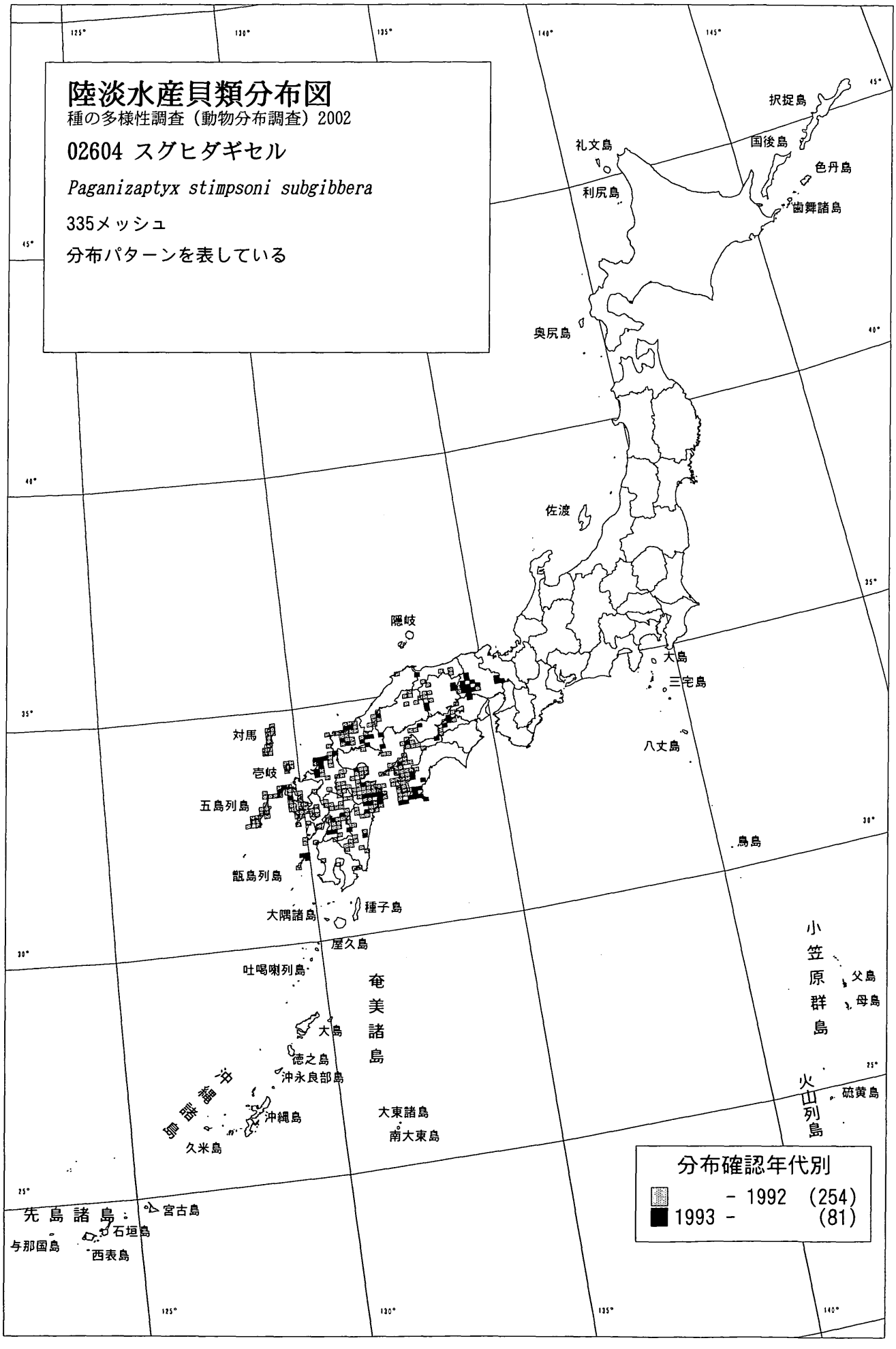
陸淡水産貝類分布図
種の多様性調査（動物分布調査）2002
02604 スグヒダギセル
Paganizaptyx stimpsoni subgibbera
335メッシュ
分布パターンを表している
択捉島
国後島
色丹島
歯舞諸島
礼文島
利尻島
奥尻島
佐渡
隠岐
大島
三宅島
八丈島
鳥島
対馬
壱岐
五島列島
甑島列島
大隅諸島
種子島
屋久島
吐噶喇列島
奄美諸島
大島
徳之島
沖永良部島
沖縄諸島
沖縄島
久米島
大東諸島
南大東島
小笠原群島
父島
母島
火山列島
硫黄島
先島諸島
宮古島
石垣島
与那国島
西表島
分布確認年代別
- 1992 (254)
1993 - (81)

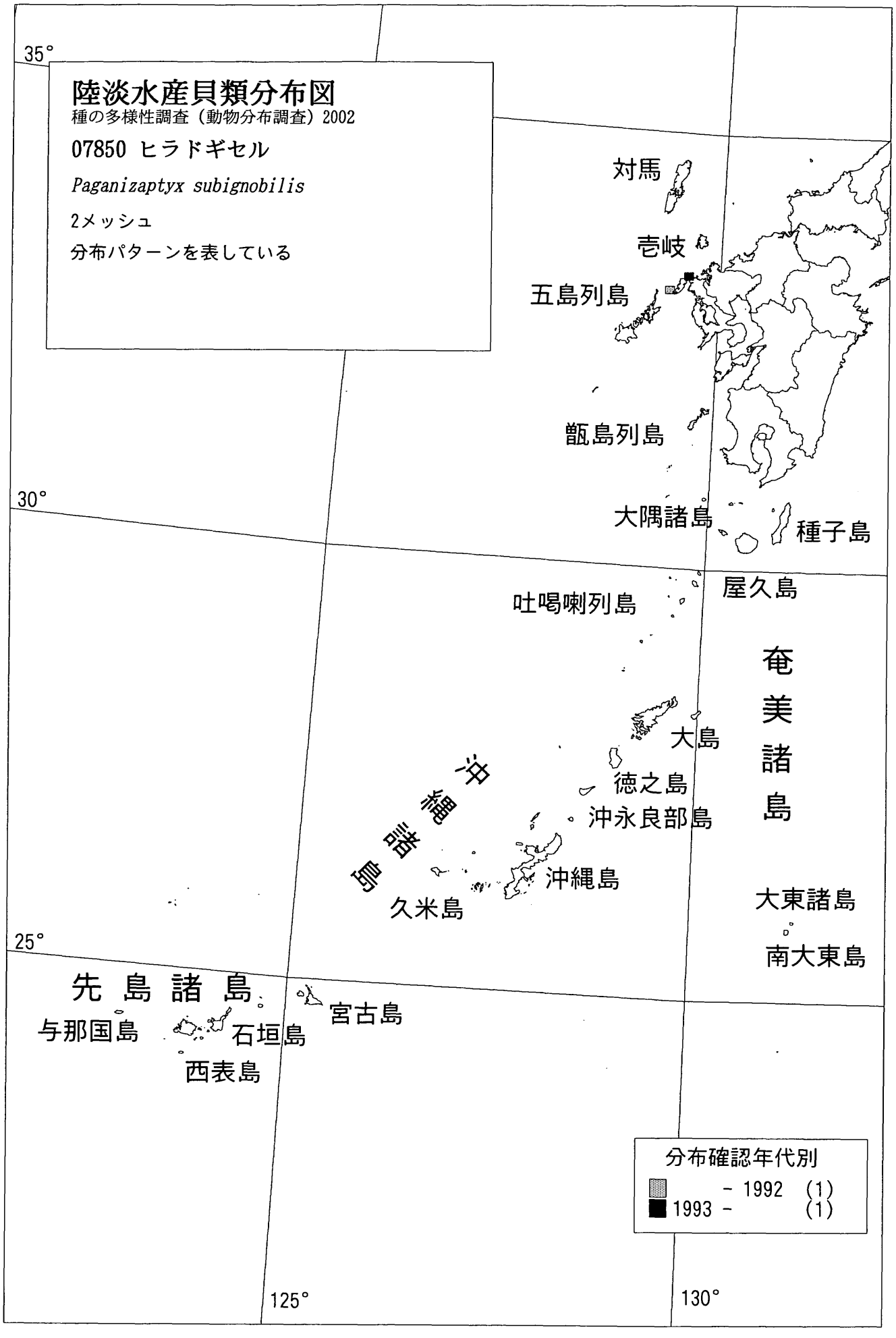
陸淡水産貝類分布図
種の多様性調査（動物分布調査）2002
07850 ヒラドギセル
Paganizaptyx subignobilis
2メッシュ
分布パターンを表している
35°
30°
25°
125°
130°
対馬
壱岐
五島列島
甑島列島
大隅諸島
種子島
屋久島
吐噶喇列島
奄美諸島
大島
徳之島
沖永良部島
沖縄諸島
沖縄島
久米島
大東諸島
南大東島
先島諸島
宮古島
与那国島
石垣島
西表島
分布確認年代別
- 1992 (1)
1993 - (1)

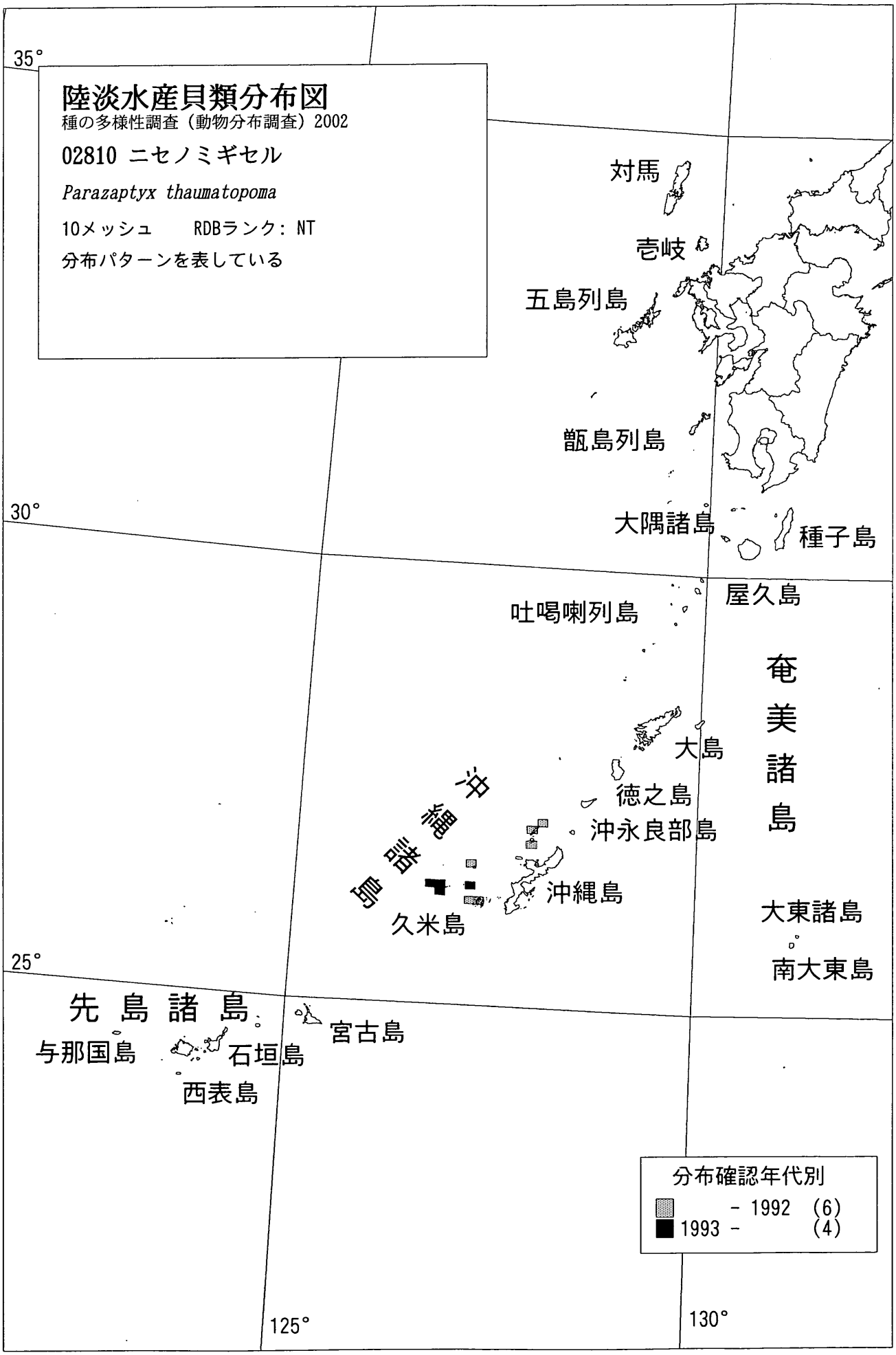
陸淡水産貝類分布図
種の多様性調査（動物分布調査）2002
02810 ニセノミギセル
Parazaptyx thaumatopoma
10メッシュ　RDBランク：NT
分布パターンを表している
35°
30°
25°
125°
130°
対馬
壱岐
五島列島
甑島列島
大隅諸島
種子島
屋久島
吐噶喇列島
奄美諸島
大島
徳之島
沖永良部島
沖縄諸島
沖縄島
久米島
大東諸島
南大東島
先島諸島
宮古島
与那国島
石垣島
西表島
分布確認年代別
- 1992 (6)
1993 - (4)

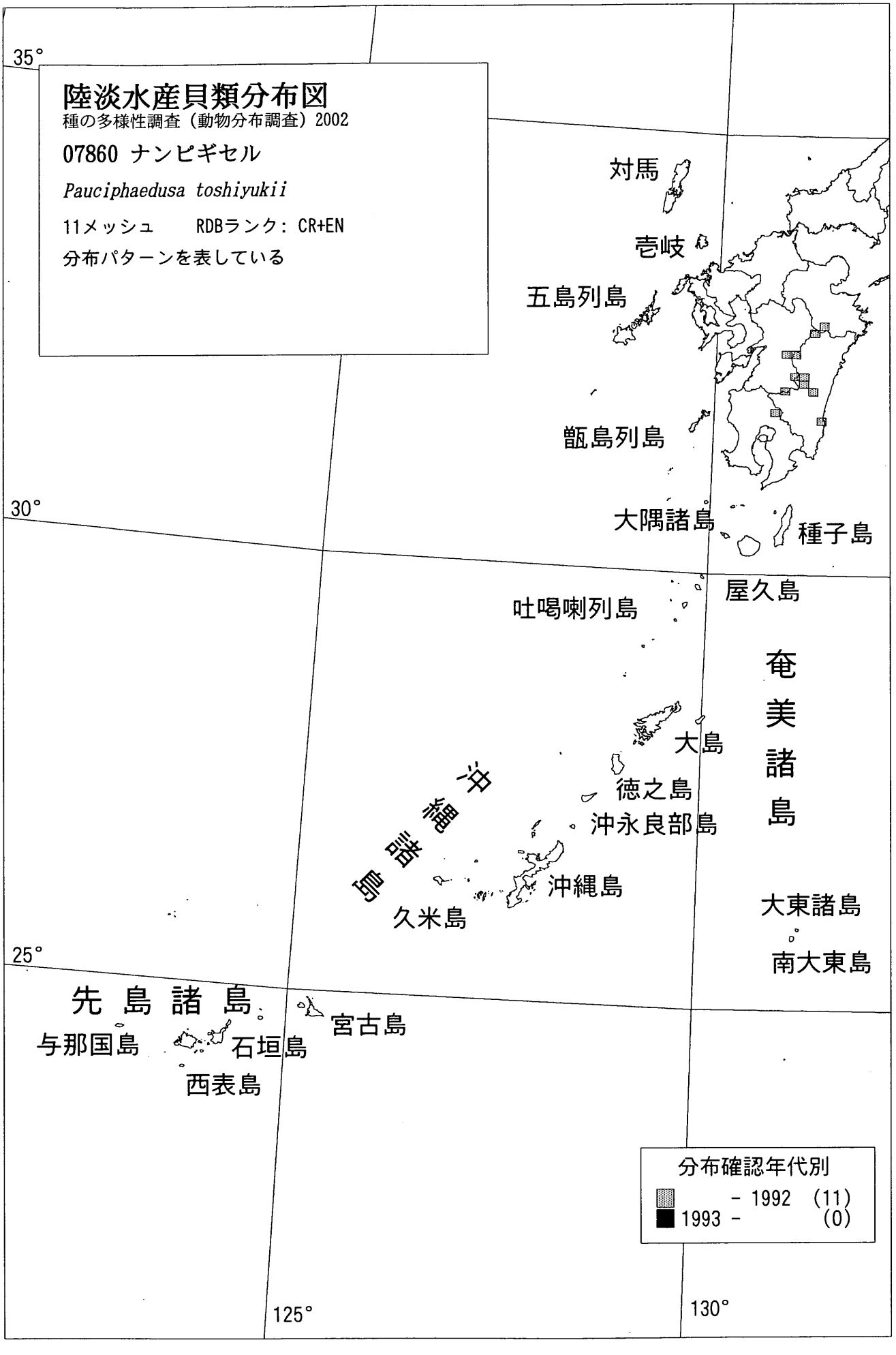
陸淡水産貝類分布図
種の多様性調査（動物分布調査）2002
07860 ナンピギセル
Pauciphaedusa toshiyukii
11メッシュ　RDBランク：CR+EN
分布パターンを表している
35°
30°
25°
125°
130°
対馬
壱岐
五島列島
甑島列島
大隅諸島
種子島
屋久島
吐噶喇列島
奄美諸島
大島
徳之島
沖永良部島
沖縄諸島
沖縄島
久米島
大東諸島
南大東島
先島諸島
宮古島
与那国島
石垣島
西表島
分布確認年代別
- 1992 (11)
1993 - (0)

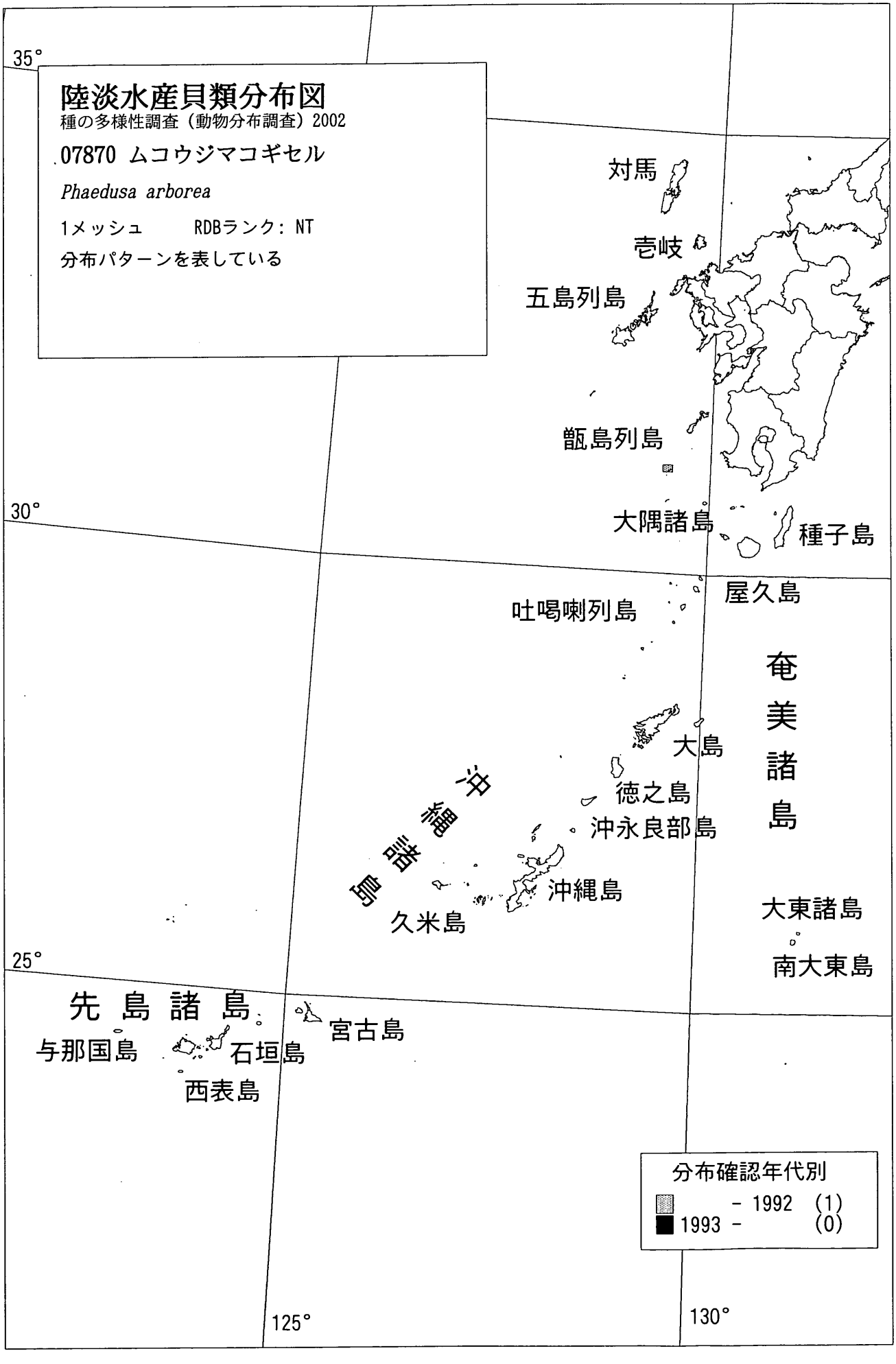
陸淡水産貝類分布図
種の多様性調査（動物分布調査）2002
07870 ムコウジマコギセル
Phaedusa arborea
1メッシュ　RDBランク：NT
分布パターンを表している
35°
30°
25°
125°
130°
対馬
壱岐
五島列島
甑島列島
大隅諸島
種子島
屋久島
吐噶喇列島
奄美諸島
大島
徳之島
沖永良部島
沖縄諸島
沖縄島
久米島
大東諸島
南大東島
先島諸島
宮古島
与那国島
石垣島
西表島
分布確認年代別
- 1992 (1)
1993 - (0)

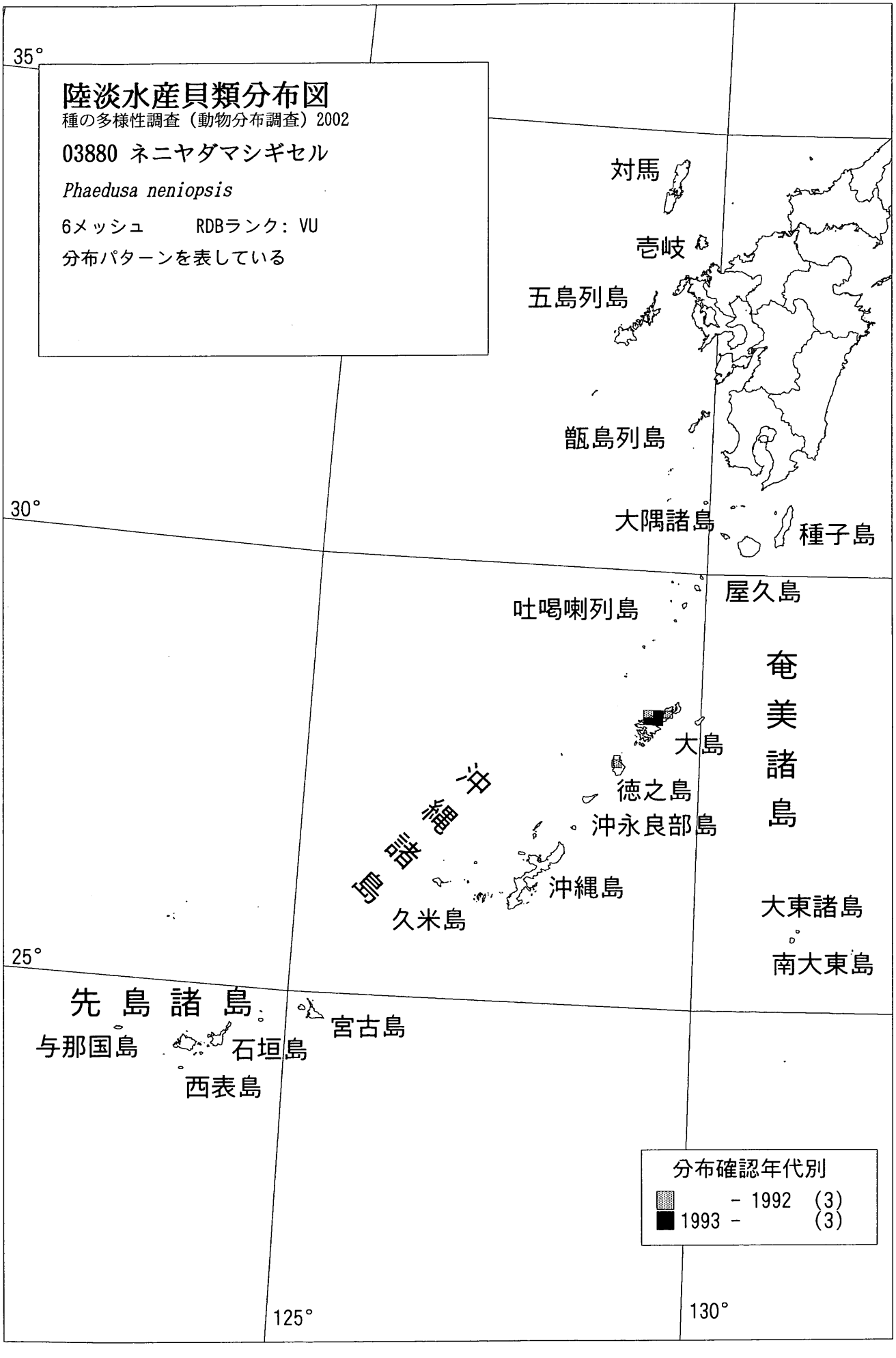
陸淡水産貝類分布図
種の多様性調査（動物分布調査）2002
03880 ネニヤダマシギセル
Phaedusa neniopsis
6メッシュ　RDBランク：VU
分布パターンを表している
35°
30°
25°
125°
130°
対馬
壱岐
五島列島
甑島列島
大隅諸島
種子島
屋久島
吐噶喇列島
奄美諸島
大島
徳之島
沖永良部島
沖縄諸島
沖縄島
久米島
大東諸島
南大東島
先島諸島
宮古島
与那国島
石垣島
西表島
分布確認年代別
- 1992 (3)
1993 - (3)

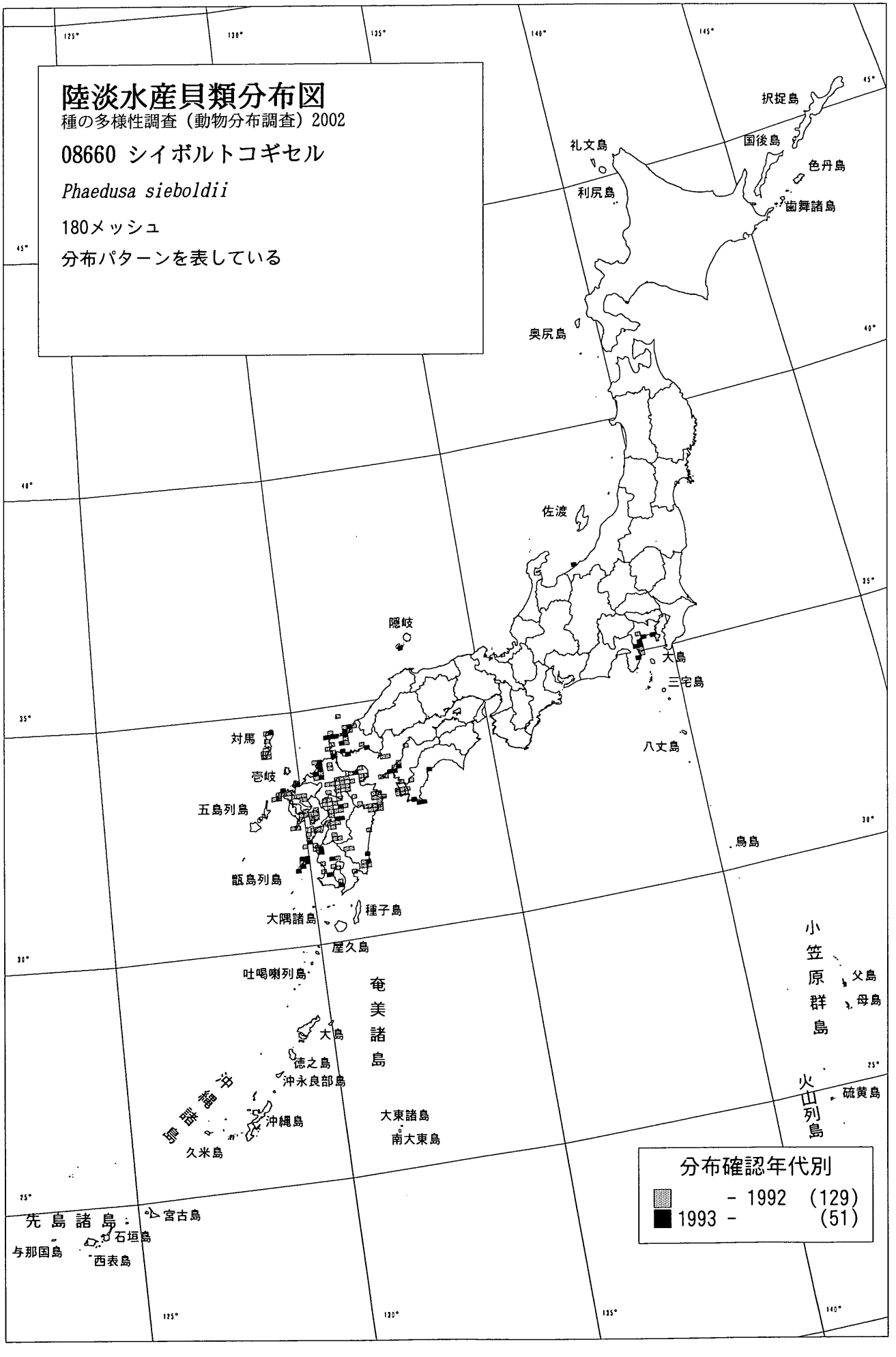
陸淡水産貝類分布図
種の多様性調査（動物分布調査）2002
08660 シイボルトコギセル
Phaedusa sieboldii
180メッシュ
分布パターンを表している
択捉島
国後島
色丹島
歯舞諸島
礼文島
利尻島
奥尻島
佐渡
隠岐
大島
三宅島
八丈島
鳥島
対馬
壱岐
五島列島
甑島列島
大隅諸島
種子島
屋久島
吐噶喇列島
奄美諸島
大島
徳之島
沖永良部島
沖縄諸島
沖縄島
久米島
大東諸島
南大東島
小笠原群島
父島
母島
火山列島
硫黄島
先島諸島
宮古島
石垣島
与那国島
西表島
分布確認年代別
- 1992 (129)
1993 - (51)

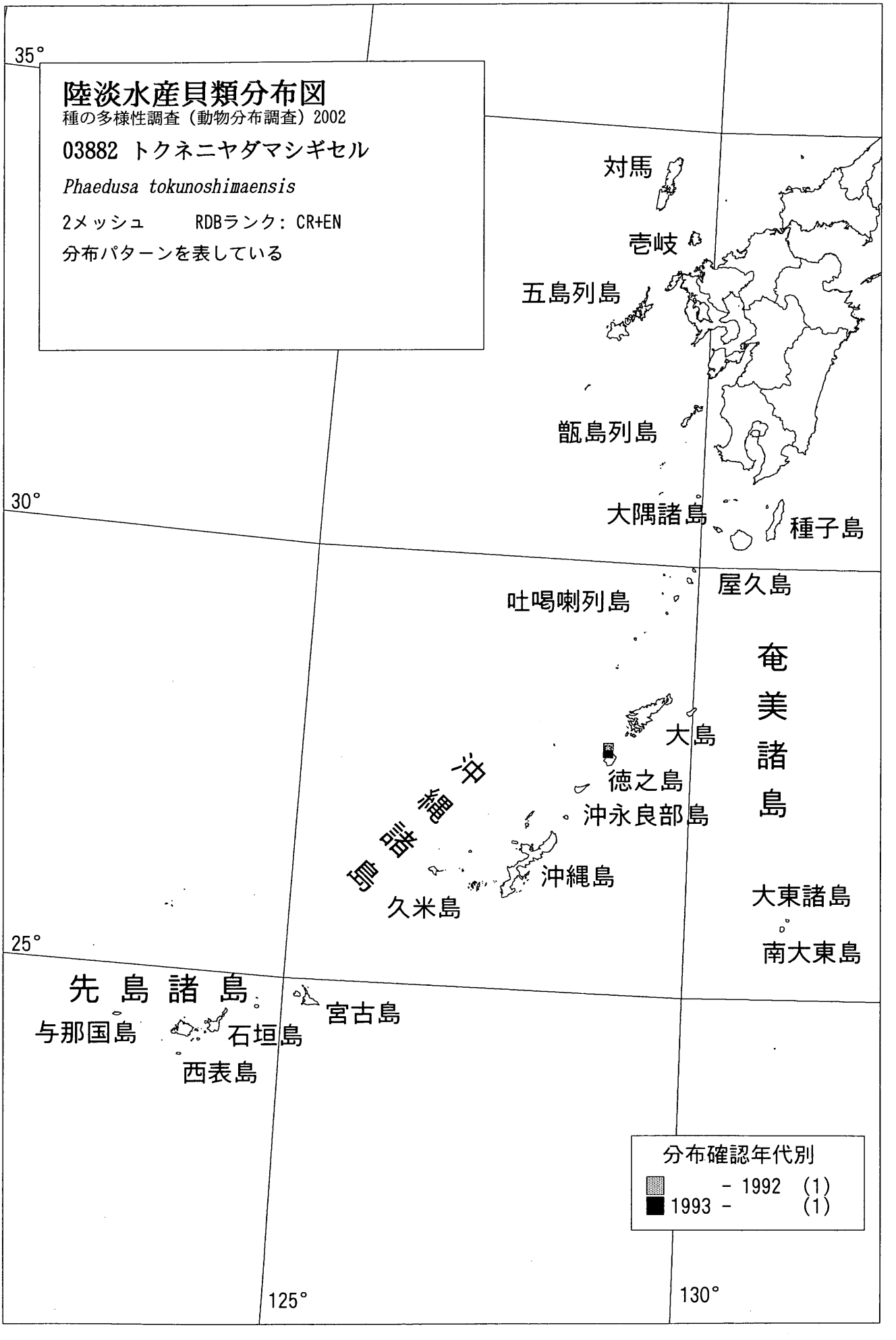
陸淡水産貝類分布図
種の多様性調査（動物分布調査）2002
03882 トクネニヤダマシギセル
Phaedusa tokunoshimaensis
2メッシュ　RDBランク：CR+EN
分布パターンを表している
35°
30°
25°
125°
130°
対馬
壱岐
五島列島
甑島列島
大隅諸島
種子島
屋久島
吐噶喇列島
奄美諸島
大島
徳之島
沖永良部島
沖縄諸島
沖縄島
久米島
大東諸島
南大東島
先島諸島
宮古島
与那国島
石垣島
西表島
分布確認年代別
- 1992 (1)
1993 - (1)

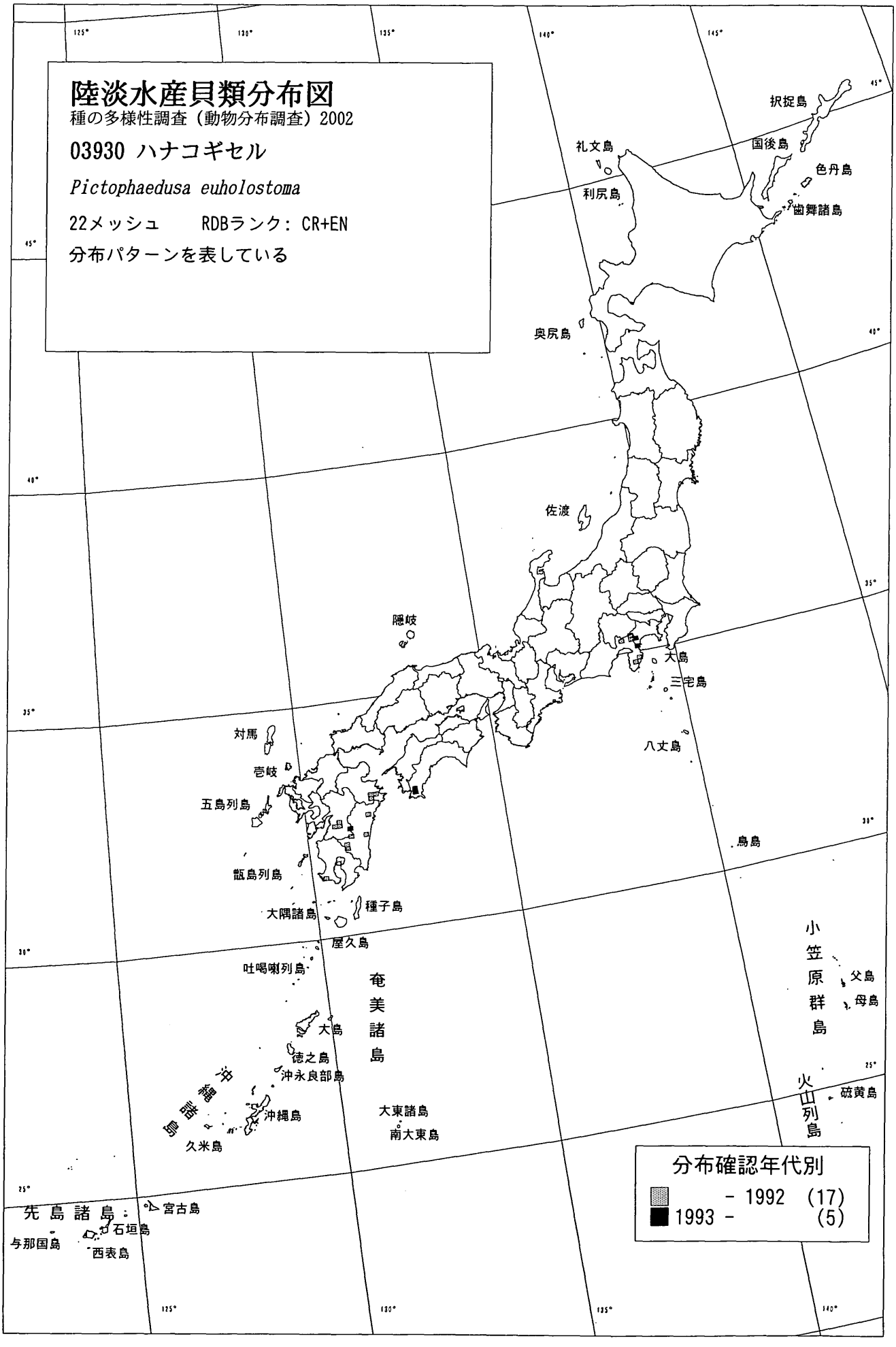
陸淡水産貝類分布図
種の多様性調査（動物分布調査）2002
03930 ハナコギセル
Pictophaedusa euholostoma
22メッシュ　RDBランク：CR+EN
分布パターンを表している
択捉島
国後島
色丹島
歯舞諸島
礼文島
利尻島
奥尻島
佐渡
隠岐
大島
三宅島
八丈島
鳥島
対馬
壱岐
五島列島
甑島列島
大隅諸島
種子島
屋久島
吐噶喇列島
奄美諸島
大島
徳之島
沖永良部島
沖縄諸島
沖縄島
久米島
大東諸島
南大東島
小笠原群島
父島
母島
火山列島
硫黄島
先島諸島
宮古島
石垣島
与那国島
西表島
分布確認年代別
- 1992 (17)
1993 - (5)

陸淡水産貝類分布図
種の多様性調査（動物分布調査）2002
03900 マルクチコギセル
Pictophaedusa holotrema
11メッシュ　RDBランク：CR+EN
分布パターンを表している
択捉島
国後島
色丹島
歯舞諸島
礼文島
利尻島
奥尻島
佐渡
隠岐
大島
三宅島
八丈島
鳥島
対馬
壱岐
五島列島
甑島列島
大隅諸島
種子島
屋久島
吐噶喇列島
奄美諸島
大島
徳之島
沖永良部島
沖縄諸島
沖縄島
久米島
大東諸島
南大東島
小笠原群島
父島
母島
火山列島
硫黄島
先島諸島
宮古島
石垣島
与那国島
西表島
分布確認年代別
- 1992 (10)
1993 - (1)

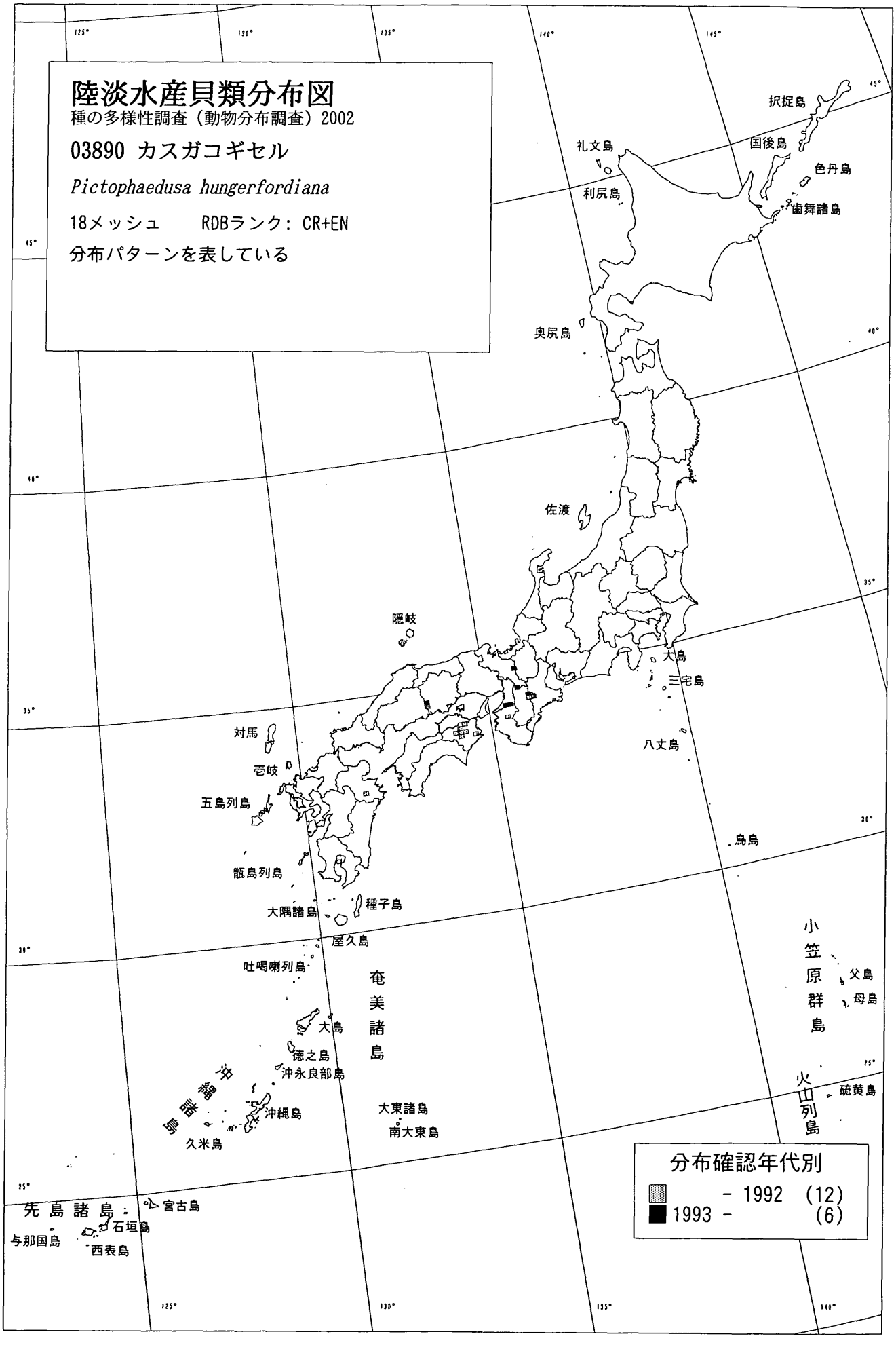
陸淡水産貝類分布図
種の多様性調査（動物分布調査）2002
03890 カスガコギセル
Pictophaedusa hungerfordiana
18メッシュ　RDBランク：CR+EN
分布パターンを表している
択捉島
国後島
色丹島
歯舞諸島
礼文島
利尻島
奥尻島
佐渡
隠岐
大島
三宅島
八丈島
鳥島
対馬
壱岐
五島列島
甑島列島
大隅諸島
種子島
屋久島
吐噶喇列島
奄美諸島
大島
徳之島
沖永良部島
沖縄諸島
沖縄島
久米島
大東諸島
南大東島
小笠原群島
父島
母島
火山列島
硫黄島
先島諸島
宮古島
石垣島
与那国島
西表島
分布確認年代別
- 1992 (12)
1993 - (6)

陸淡水産貝類分布図
種の多様性調査（動物分布調査）2002
03910 アズママルクチコギセル
Pictophaedusa masaoi
13メッシュ　RDBランク：CR+EN
分布パターンを表している
択捉島
国後島
色丹島
歯舞諸島
礼文島
利尻島
奥尻島
佐渡
隠岐
大島
三宅島
八丈島
鳥島
対馬
壱岐
五島列島
甑島列島
種子島
大隅諸島
屋久島
吐噶喇列島
奄美諸島
大島
徳之島
沖永良部島
沖縄島
久米島
大東諸島
南大東島
小笠原群島
父島
母島
火山列島
硫黄島
先島諸島
宮古島
石垣島
与那国島
西表島
分布確認年代別
- 1992 (6)
1993 - (7)

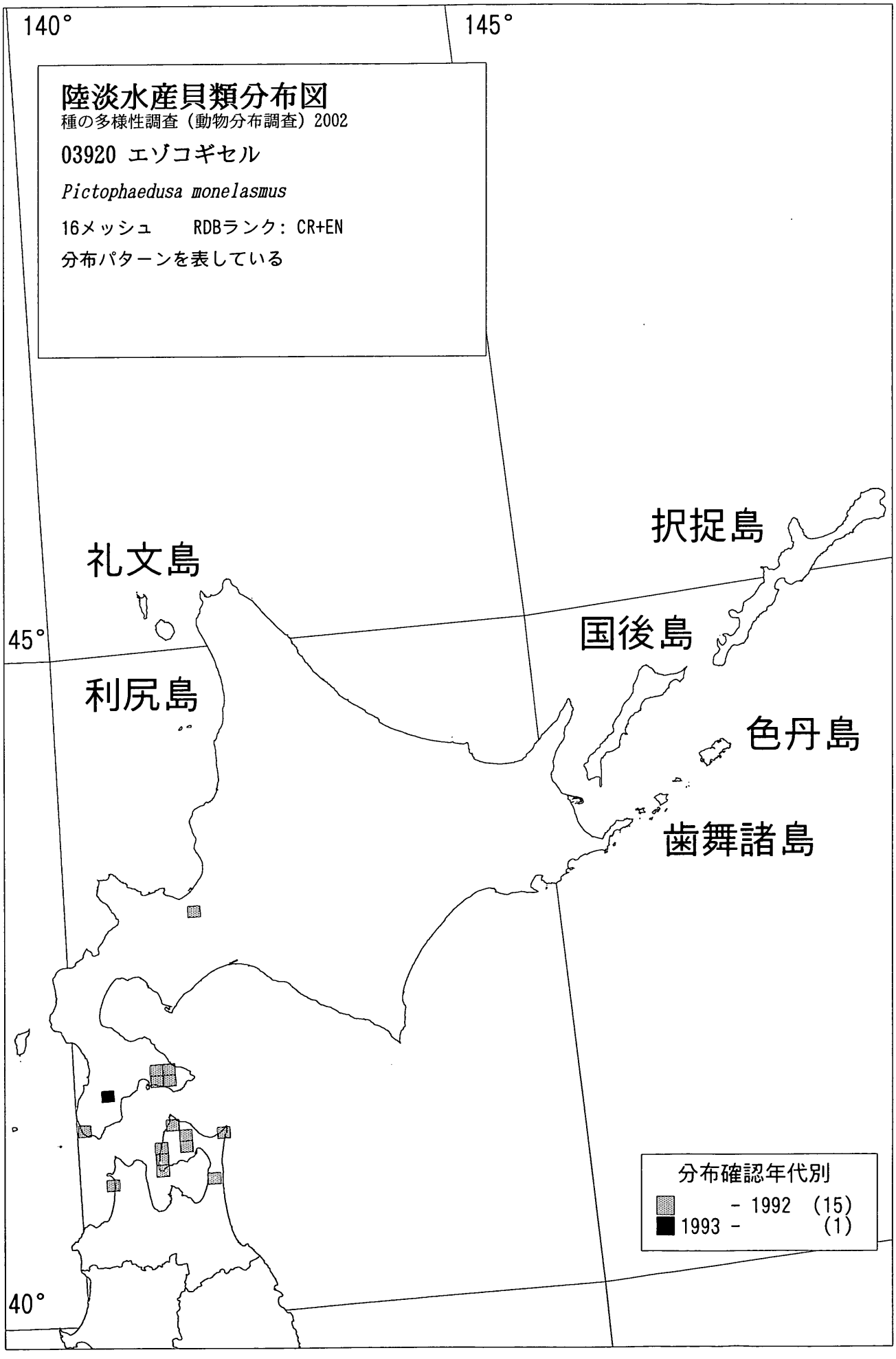
140°
145°
陸淡水産貝類分布図
種の多様性調査（動物分布調査）2002
03920 エゾコギセル
Pictophaedusa monelasmus
16メッシュ　RDBランク：CR+EN
分布パターンを表している
択捉島
礼文島
国後島
45°
利尻島
色丹島
歯舞諸島
分布確認年代別
- 1992 (15)
1993 - (1)
40°

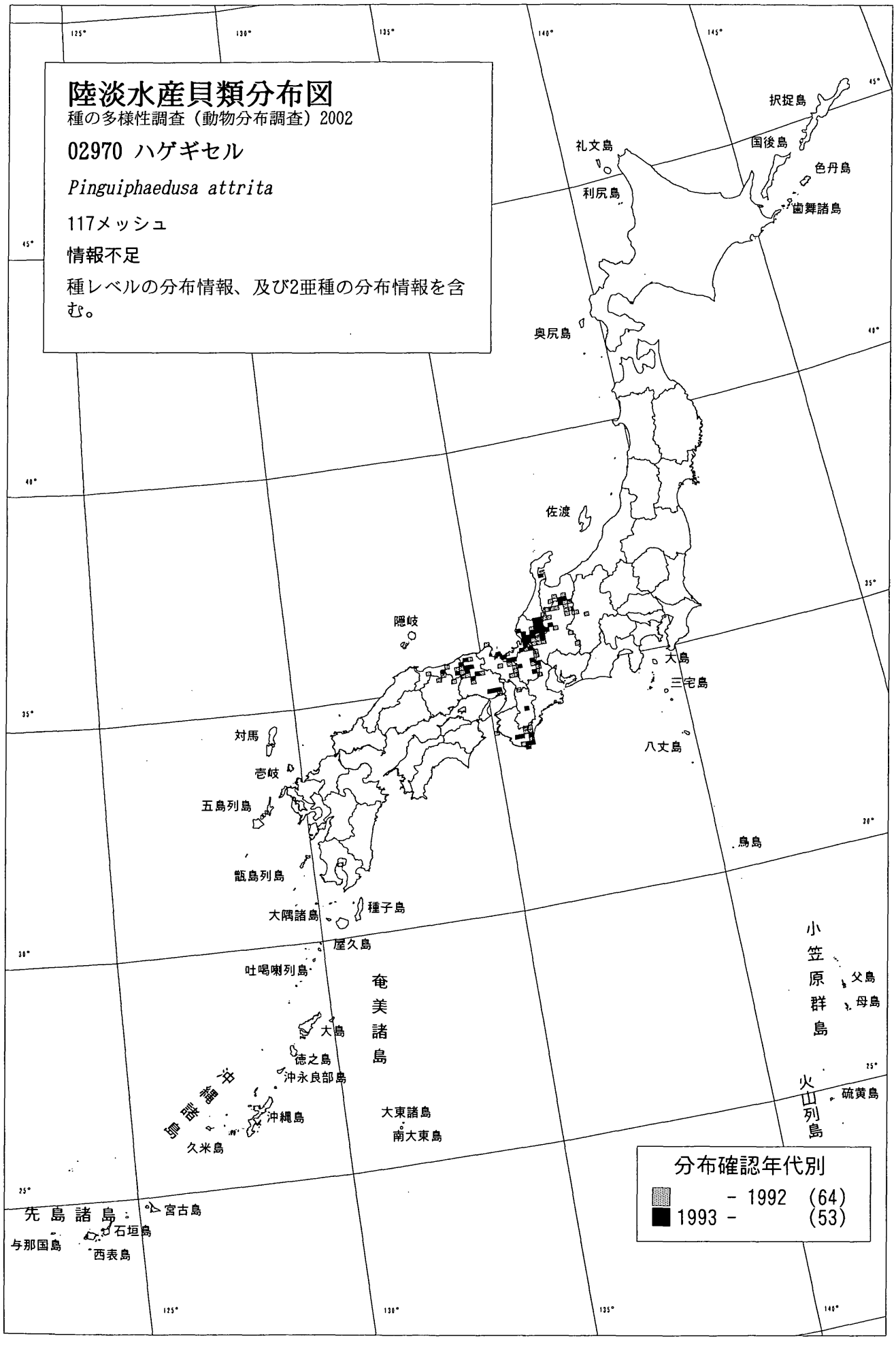
陸淡水産貝類分布図
種の多様性調査（動物分布調査）2002
02970 ハゲギセル
Pinguiphaedusa attrita
117メッシュ
情報不足
種レベルの分布情報、及び2亜種の分布情報を含む。
択捉島
国後島
色丹島
歯舞諸島
礼文島
利尻島
奥尻島
佐渡
隠岐
大島
三宅島
八丈島
鳥島
対馬
壱岐
五島列島
甑島列島
大隅諸島
種子島
屋久島
吐噶喇列島
奄美諸島
大島
徳之島
沖永良部島
沖縄諸島
沖縄島
久米島
大東諸島
南大東島
小笠原群島
父島
母島
火山列島
硫黄島
先島諸島
宮古島
石垣島
与那国島
西表島
分布確認年代別
- 1992 (64)
1993 - (53)

陸淡水産貝類分布図
種の多様性調査（動物分布調査）2002
02971 ハゲギセル
Pinguiphaedusa attrita attrita
108メッシュ
判定不能
和歌山南部のデータは別亜種の可能性が高い。
択捉島
国後島
色丹島
歯舞諸島
礼文島
利尻島
奥尻島
佐渡
隠岐
大島
三宅島
八丈島
鳥島
対馬
壱岐
五島列島
甑島列島
大隅諸島
種子島
屋久島
吐噶喇列島
奄美諸島
大島
徳之島
沖永良部島
沖縄諸島
沖縄島
久米島
大東諸島
南大東島
小笠原群島
父島
母島
火山列島
硫黄島
先島諸島
宮古島
石垣島
与那国島
西表島
分布確認年代別
- 1992 (62)
1993 - (46)

陸淡水産貝類分布図
種の多様性調査（動物分布調査）2002
02972 コハゲギセル
Pinguiphaedusa attrita infausta
11メッシュ
分布パターンを表している
択捉島
国後島
色丹島
歯舞諸島
礼文島
利尻島
奥尻島
佐渡
隠岐
大島
三宅島
八丈島
鳥島
対馬
壱岐
五島列島
甑島列島
大隅諸島
種子島
屋久島
吐噶喇列島
奄美諸島
大島
徳之島
沖永良部島
沖縄諸島
沖縄島
久米島
大東諸島
南大東島
小笠原群島
父島
母島
火山列島
硫黄島
先島諸島
宮古島
石垣島
与那国島
西表島
分布確認年代別
- 1992 (6)
1993 - (5)

陸淡水産貝類分布図

種の多様性調査（動物分布調査）2002

07880 アワジギセル

Pinguiphaedusa awajiensis

167メッシュ

判定不能

データの一部にチビギセルのデータが混在している可能性がある。

陸淡水産貝類分布図

種の多様性調査（動物分布調査）2002

03050 チビギセル

Pinguiphaedusa expansilabris

326メッシュ

判定不能

アワジギセルのデータが混在している可能性がある。

陸淡水産貝類分布図
種の多様性調査（動物分布調査）2002
02960 ハコネギセル
Pinguiphaedusa hakonensis
55メッシュ
分布パターンを表している
択捉島
国後島
色丹島
歯舞諸島
礼文島
利尻島
奥尻島
佐渡
隠岐
大島
三宅島
八丈島
対馬
壱岐
五島列島
甑島列島
大隅諸島
種子島
屋久島
吐噶喇列島
奄美諸島
大島
徳之島
沖永良部島
沖縄諸島
沖縄島
久米島
大東諸島
南大東島
小笠原群島
父島
母島
火山列島
硫黄島
先島諸島
宮古島
石垣島
与那国島
西表島
分布確認年代別
- 1992 (37)
1993 - (18)

陸淡水産貝類分布図

種の多様性調査（動物分布調査）2002

03030 ハンジロギセル

Pinguiphaedusa hemileuca

35メッシュ

分布パターンを表している

種レベルの分布情報、及び2亜種の分布情報を含む。

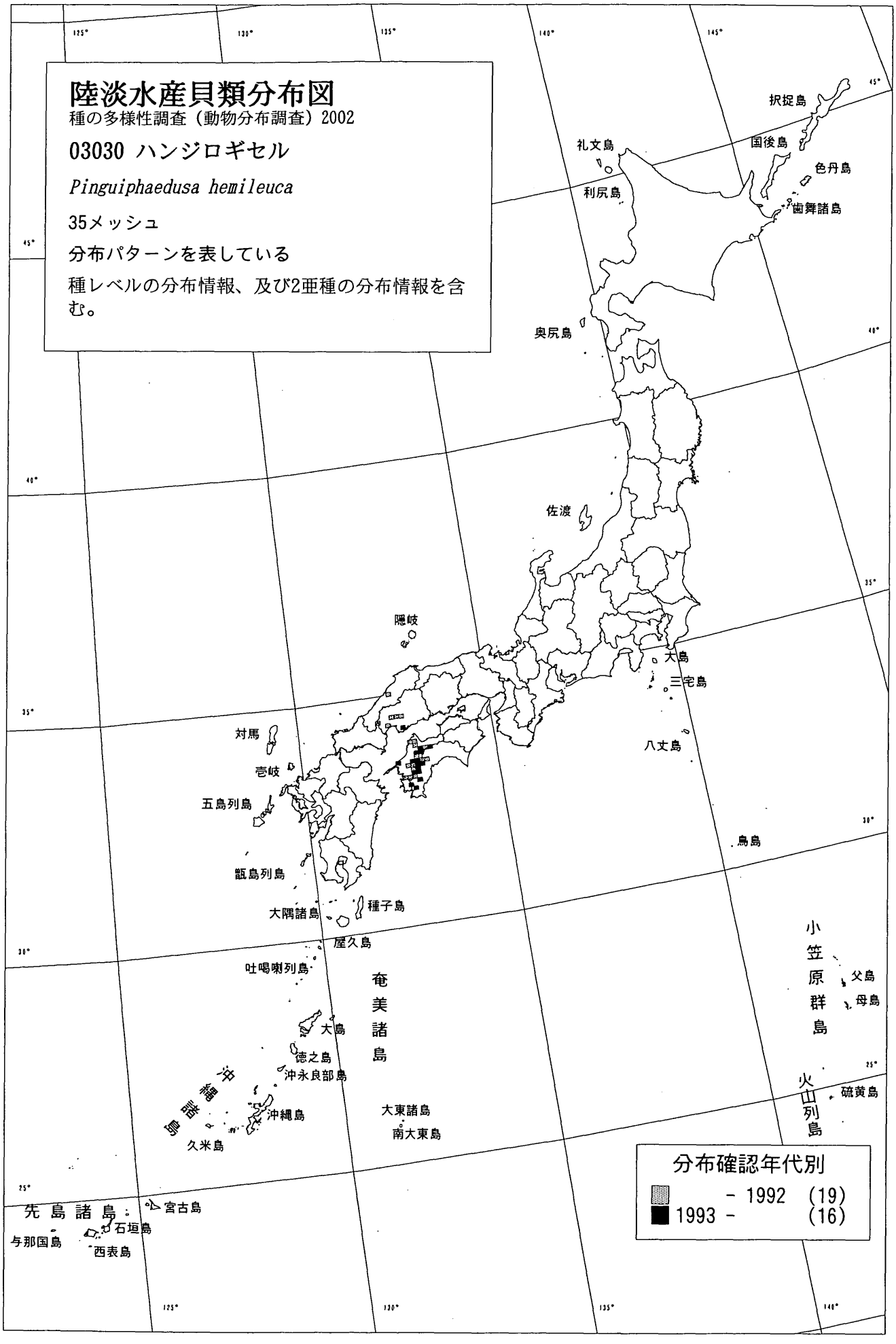

陸淡水産貝類分布図
種の多様性調査（動物分布調査）2002
03031 ハンジロギセル
Pinguiphaedusa hemileuca hemileuca
7メッシュ　RDBランク：CR+EN
分布パターンを表している
択捉島
国後島
色丹島
歯舞諸島
礼文島
利尻島
奥尻島
佐渡
隠岐
大島
三宅島
八丈島
鳥島
対馬
壱岐
五島列島
甑島列島
大隅諸島
種子島
屋久島
吐噶喇列島
奄美諸島
大島
徳之島
沖永良部島
沖縄諸島
沖縄島
久米島
大東諸島
南大東島
小笠原群島
父島
母島
火山列島
硫黄島
先島諸島
宮古島
石垣島
与那国島
西表島
分布確認年代別
- 1992 (6)
1993 - (1)

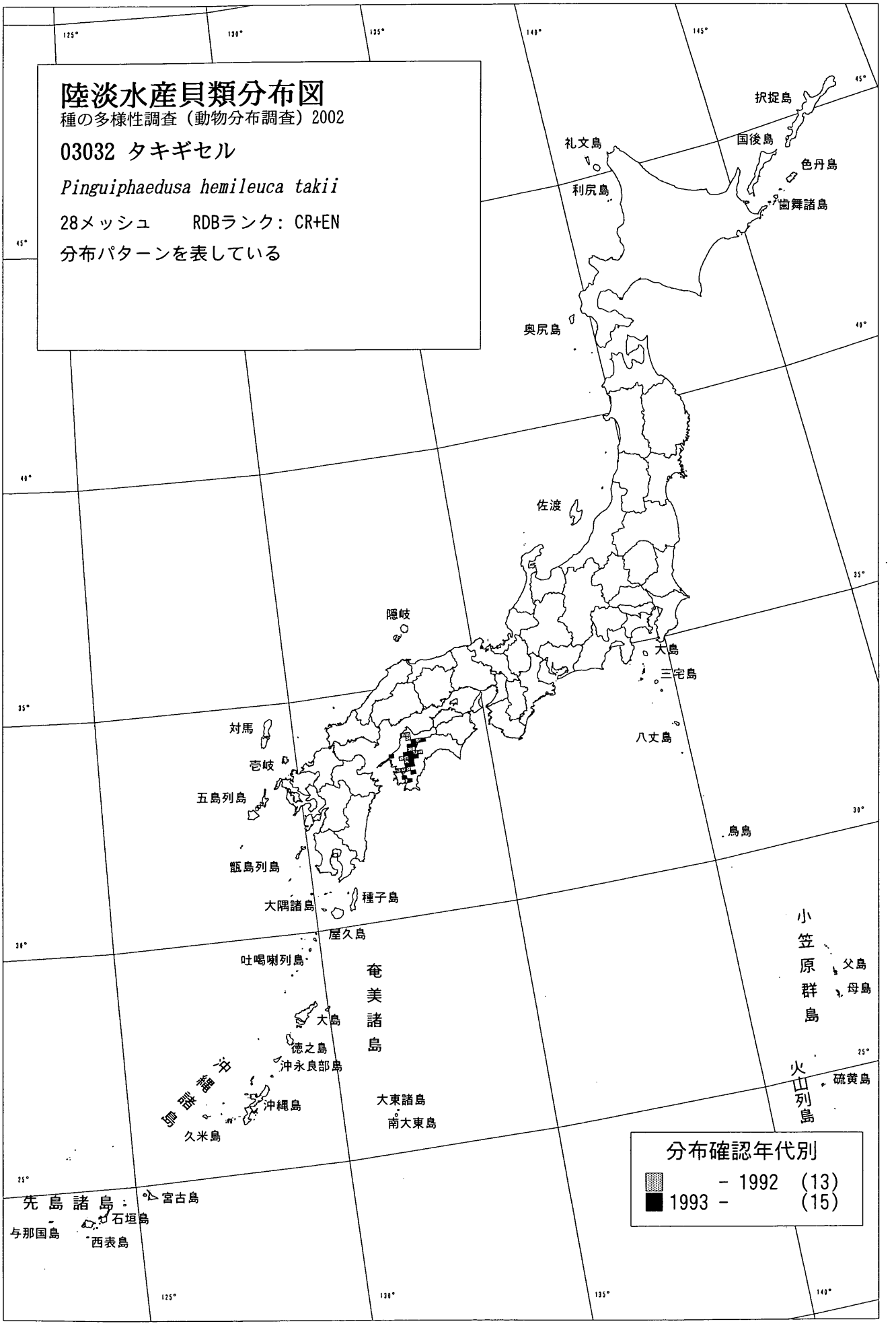
陸淡水産貝類分布図
種の多様性調査（動物分布調査）2002
03032 タキギセル
Pinguiphaedusa hemileuca takii
28メッシュ　RDBランク：CR+EN
分布パターンを表している
択捉島
国後島
色丹島
歯舞諸島
礼文島
利尻島
奥尻島
佐渡
隠岐
大島
三宅島
八丈島
鳥島
対馬
壱岐
五島列島
甑島列島
大隅諸島
種子島
屋久島
吐噶喇列島
奄美諸島
大島
徳之島
沖永良部島
沖縄諸島
沖縄島
久米島
大東諸島
南大東島
小笠原群島
父島
母島
火山列島
硫黄島
先島諸島：
宮古島
石垣島
与那国島
西表島
分布確認年代別
- 1992 (13)
1993 - (15)

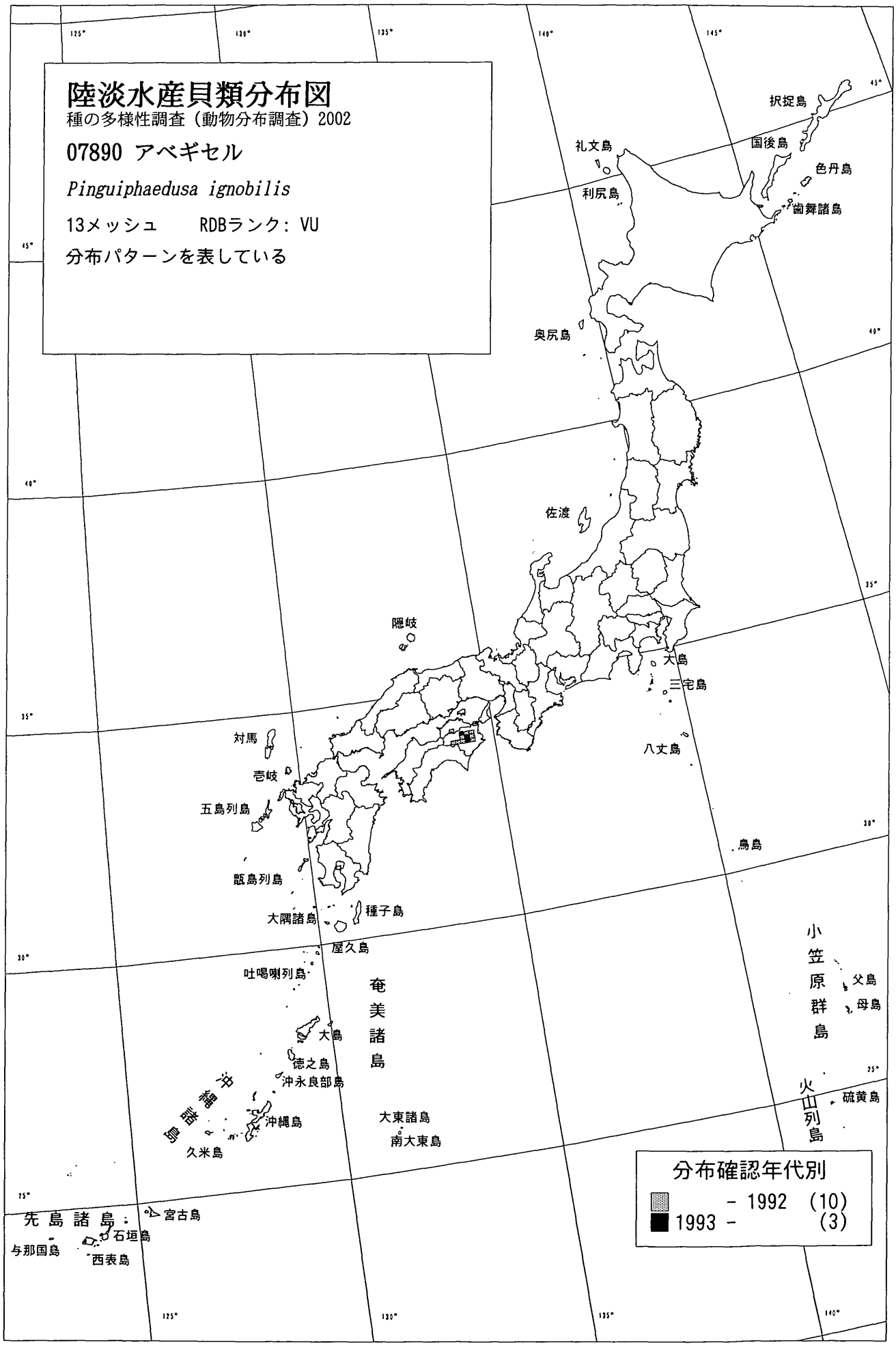
陸淡水産貝類分布図
種の多様性調査（動物分布調査）2002
07890 アベギセル
Pinguiphaedusa ignobilis
13メッシュ　RDBランク：VU
分布パターンを表している
択捉島
国後島
色丹島
歯舞諸島
礼文島
利尻島
奥尻島
佐渡
隠岐
大島
三宅島
八丈島
鳥島
対馬
壱岐
五島列島
甑島列島
大隅諸島
種子島
屋久島
吐噶喇列島
奄美諸島
大島
徳之島
沖永良部島
沖縄諸島
沖縄島
久米島
大東諸島
南大東島
小笠原群島
父島
母島
火山列島
硫黄島
先島諸島
宮古島
石垣島
与那国島
西表島
分布確認年代別
- 1992 (10)
1993 - (3)

陸淡水産貝類分布図
種の多様性調査（動物分布調査）2002
07900 イヨギセル
Pinguiphaedusa iyoensis
14メッシュ　RDBランク：VU
分布パターンを表している
択捉島
国後島
色丹島
歯舞諸島
礼文島
利尻島
奥尻島
佐渡
隠岐
大島
三宅島
八丈島
鳥島
対馬
壱岐
五島列島
甑島列島
大隅諸島
種子島
屋久島
吐噶喇列島
奄美諸島
大島
徳之島
沖永良部島
沖縄諸島
沖縄島
久米島
大東諸島
南大東島
小笠原群島
父島
母島
火山列島
硫黄島
先島諸島：
宮古島
石垣島
与那国島
西表島
分布確認年代別
- 1992 (7)
1993 - (7)

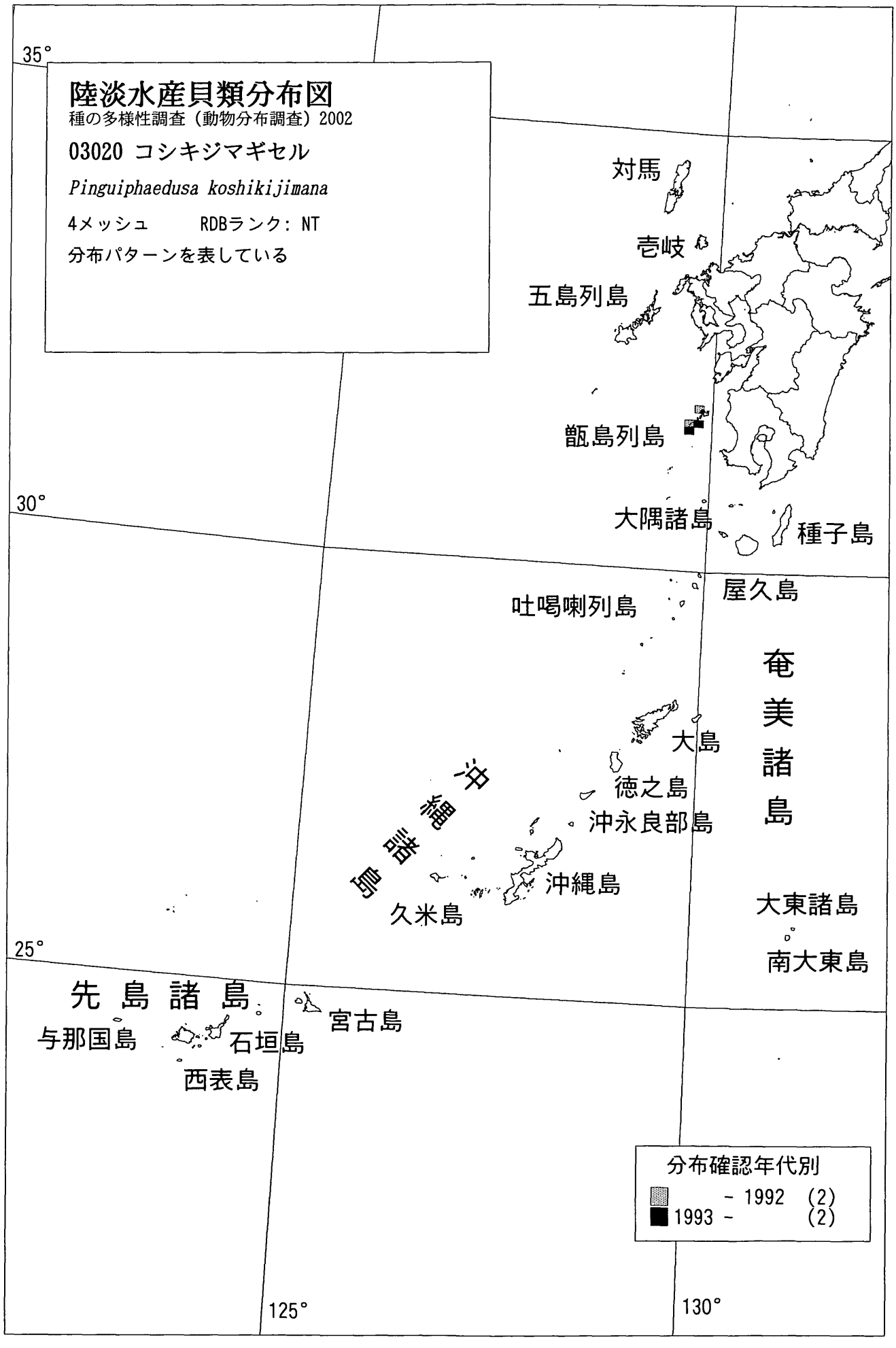
陸淡水産貝類分布図
種の多様性調査（動物分布調査）2002
03020 コシキジマギセル
Pinguiphaedusa koshikijimana
4メッシュ　RDBランク：NT
分布パターンを表している
35°
30°
25°
125°
130°
対馬
壱岐
五島列島
甑島列島
大隅諸島
種子島
屋久島
吐噶喇列島
奄美諸島
大島
徳之島
沖永良部島
沖縄諸島
沖縄島
久米島
大東諸島
南大東島
先島諸島
宮古島
与那国島
石垣島
西表島
分布確認年代別
- 1992 (2)
1993 - (2)

陸淡水産貝類分布図
種の多様性調査（動物分布調査）2002
02990 クビナガギセル
Pinguiphaedusa kubinaga
1メッシュ　RDBランク：VU
分布パターンを表している
択捉島
国後島
色丹島
歯舞諸島
礼文島
利尻島
奥尻島
佐渡
隠岐
大島
三宅島
八丈島
対馬
壱岐
五島列島
甑島列島
大隅諸島
種子島
屋久島
吐噶喇列島
奄美諸島
大島
徳之島
沖永良部島
沖縄諸島
沖縄島
久米島
大東諸島
南大東島
小笠原群島
父島
母島
火山列島
硫黄島
先島諸島
宮古島
石垣島
与那国島
西表島
分布確認年代別
- 1992 (0)
1993 - (1)

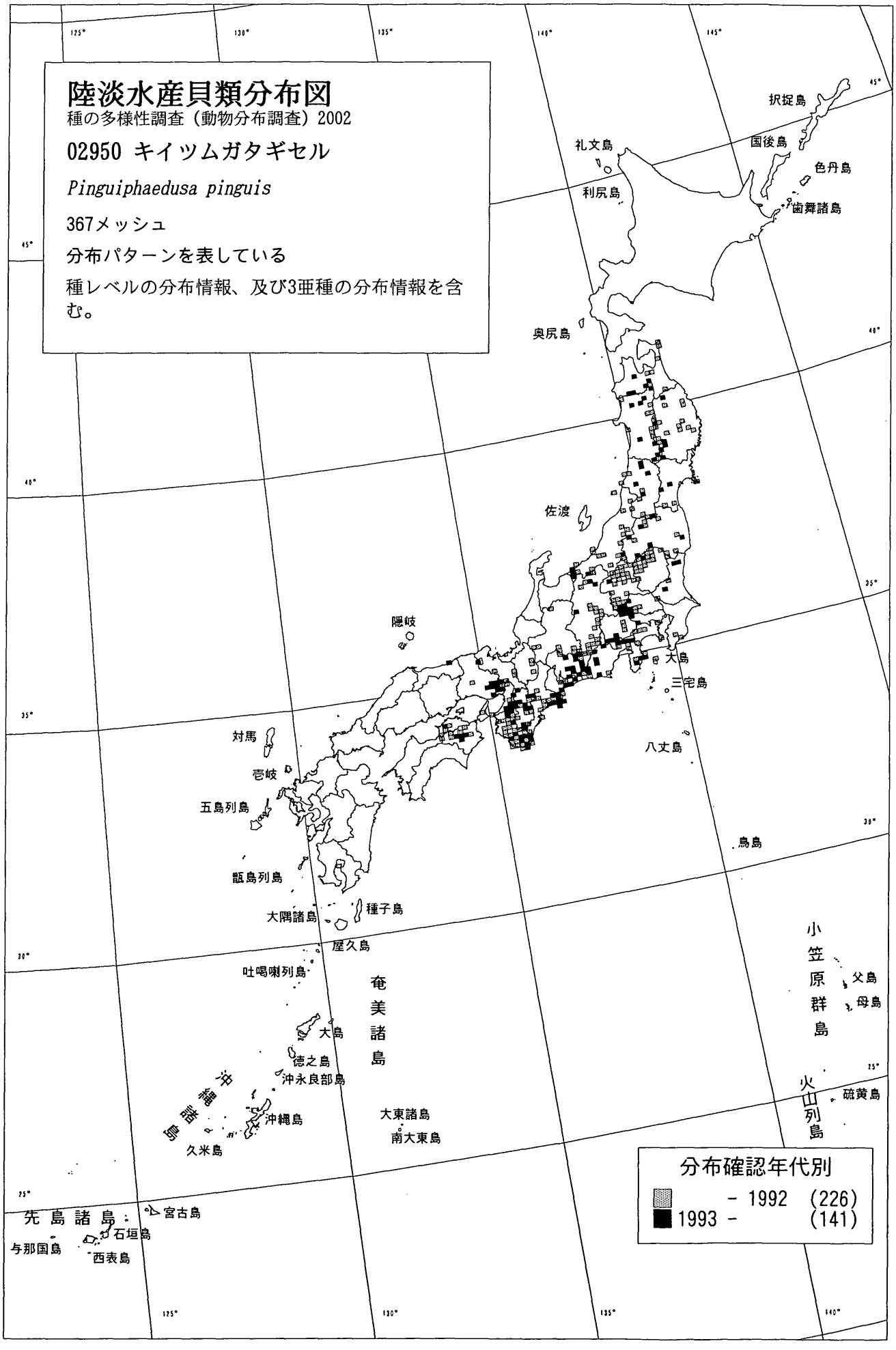
陸淡水産貝類分布図
種の多様性調査（動物分布調査）2002
02950 キイツムガタギセル
Pinguiphaedusa pinguis
367メッシュ
分布パターンを表している
種レベルの分布情報、及び3亜種の分布情報を含む。
択捉島
国後島
色丹島
歯舞諸島
礼文島
利尻島
奥尻島
佐渡
隠岐
大島
三宅島
八丈島
鳥島
対馬
壱岐
五島列島
甑島列島
大隅諸島
種子島
屋久島
吐噶喇列島
奄美諸島
大島
徳之島
沖永良部島
沖縄諸島
沖縄島
久米島
大東諸島
南大東島
小笠原群島
父島
母島
火山列島
硫黄島
先島諸島
宮古島
石垣島
与那国島
西表島
分布確認年代別
- 1992 (226)
1993 - (141)

陸淡水産貝類分布図
種の多様性調査（動物分布調査）2002
02951 キイツムガタギセル
Pinguiphaedusa pinguis pinguis
14メッシュ
分布パターンを表している
択捉島
国後島
色丹島
歯舞諸島
礼文島
利尻島
奥尻島
佐渡
隠岐
大島
三宅島
八丈島
鳥島
対馬
壱岐
五島列島
甑島列島
大隅諸島
種子島
屋久島
吐噶喇列島
奄美諸島
大島
徳之島
沖永良部島
沖縄島
大東諸島
南大東島
久米島
先島諸島
宮古島
石垣島
与那国島
西表島
小笠原群島
父島
母島
火山列島
硫黄島
分布確認年代別
- 1992 (12)
1993 - (2)

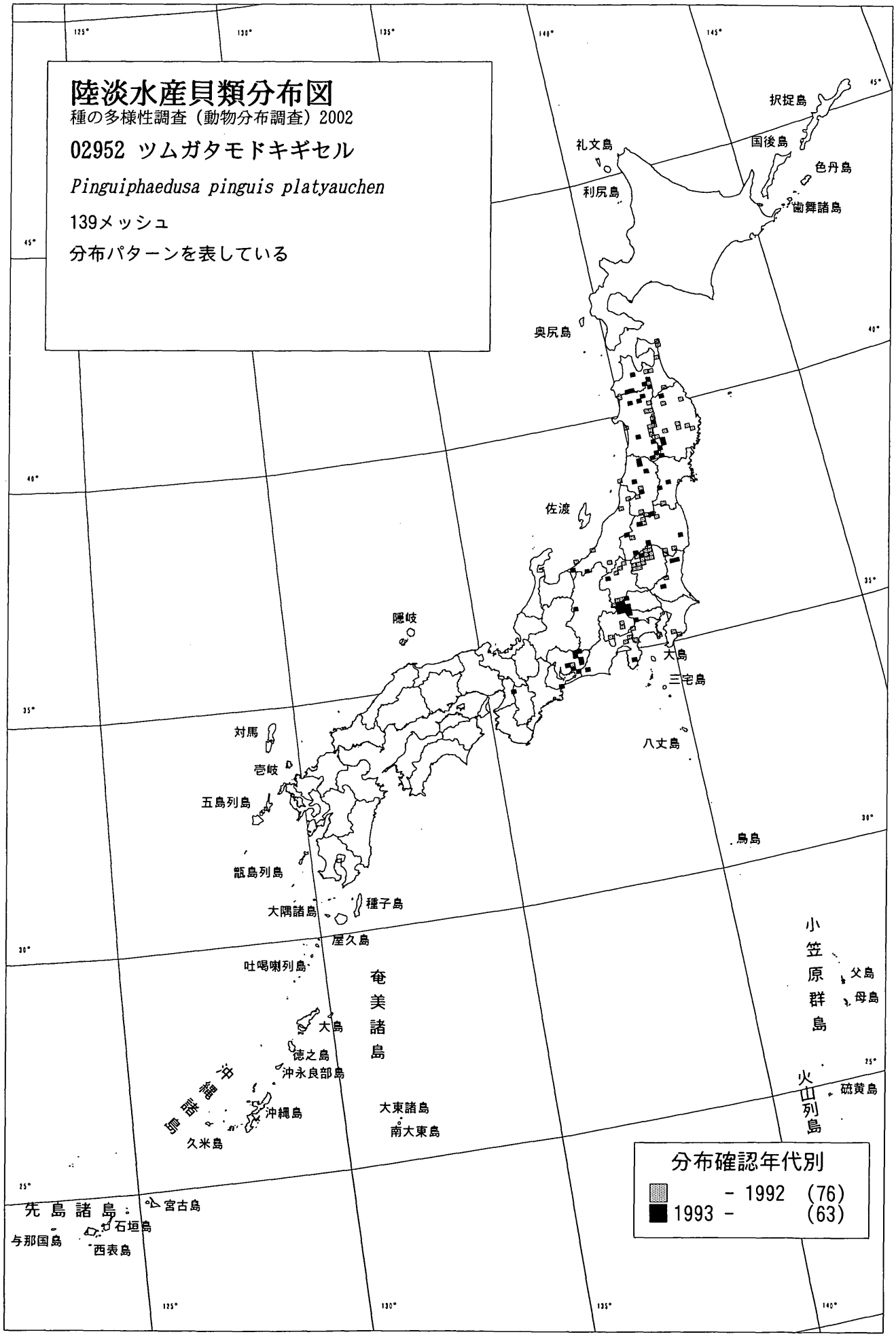
陸淡水産貝類分布図
種の多様性調査（動物分布調査）2002
02952 ツムガタモドキギセル
Pinguiphaedusa pinguis platyauchen
139メッシュ
分布パターンを表している
択捉島
国後島
色丹島
歯舞諸島
礼文島
利尻島
奥尻島
佐渡
隠岐
大島
三宅島
八丈島
対馬
壱岐
五島列島
甑島列島
大隅諸島
種子島
屋久島
吐噶喇列島
奄美諸島
大島
徳之島
沖永良部島
沖縄諸島
沖縄島
久米島
大東諸島
南大東島
小笠原群島
父島
母島
火山列島
硫黄島
先島諸島
宮古島
石垣島
与那国島
西表島
分布確認年代別
- 1992 (76)
1993 - (63)

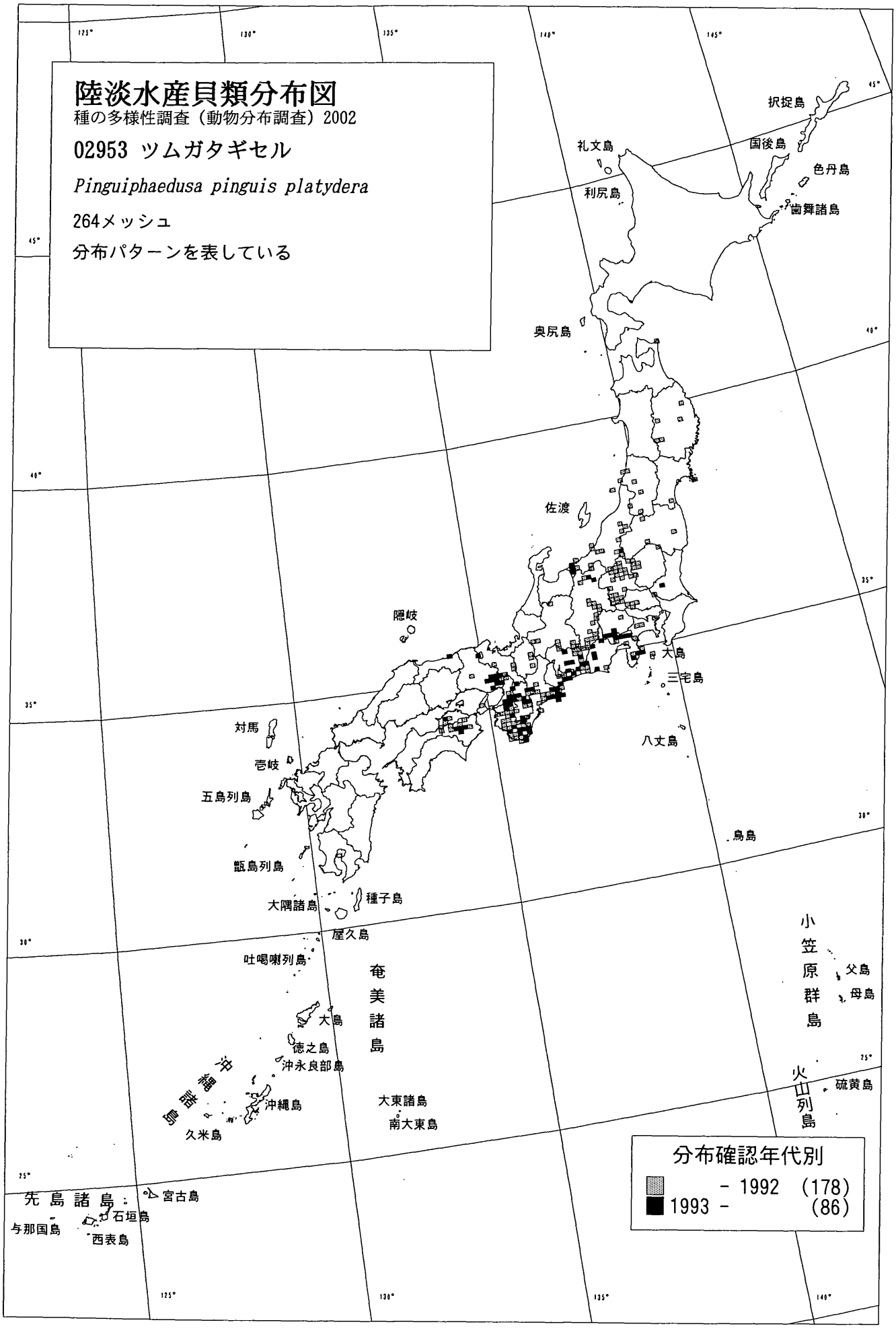
陸淡水産貝類分布図
種の多様性調査（動物分布調査）2002
02953 ツムガタギセル
Pinguiphaedusa pinguis platydera
264メッシュ
分布パターンを表している
択捉島
国後島
色丹島
歯舞諸島
礼文島
利尻島
奥尻島
佐渡
隠岐
大島
三宅島
八丈島
対馬
壱岐
五島列島
甑島列島
大隅諸島
種子島
屋久島
吐噶喇列島
奄美諸島
大島
徳之島
沖永良部島
沖縄諸島
沖縄島
久米島
大東諸島
南大東島
先島諸島
宮古島
石垣島
与那国島
西表島
小笠原群島
父島
母島
火山列島
硫黄島
分布確認年代別
- 1992 (178)
1993 - (86)

陸淡水産貝類分布図
種の多様性調査（動物分布調査）2002
02980 シマケルギセル
Pinguiphaedusa schmackerii
85メッシュ
分布パターンを表している
択捉島
国後島
色丹島
歯舞諸島
礼文島
利尻島
奥尻島
佐渡
隠岐
大島
三宅島
八丈島
鳥島
対馬
壱岐
五島列島
甑島列島
大隅諸島
種子島
屋久島
吐噶喇列島
奄美諸島
大島
徳之島
沖永良部島
沖縄諸島
沖縄島
久米島
大東諸島
南大東島
小笠原群島
父島
母島
火山列島
硫黄島
先島諸島
宮古島
石垣島
与那国島
西表島
分布確認年代別
- 1992 (49)
1993 - (36)

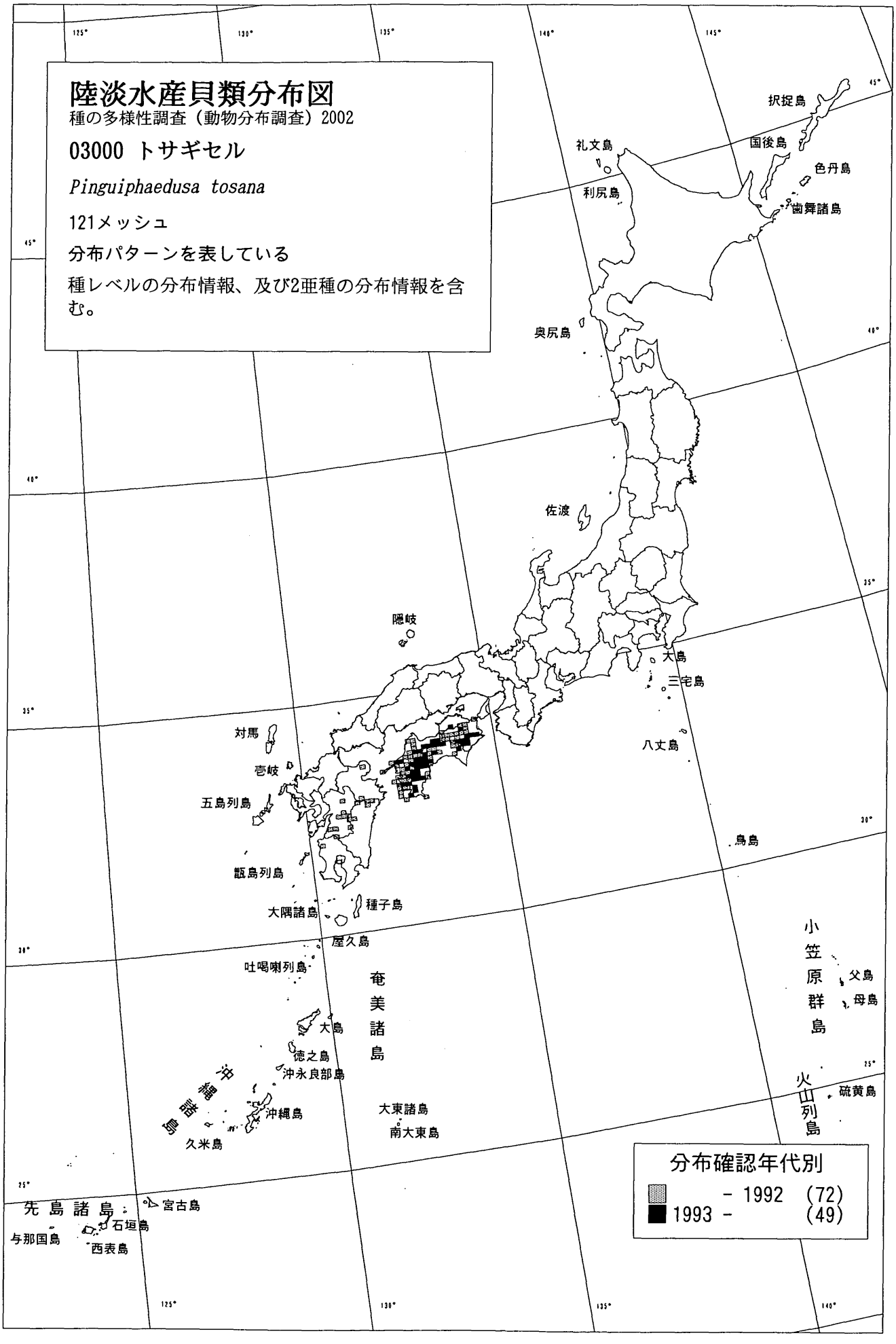
陸淡水産貝類分布図
種の多様性調査（動物分布調査）2002
03000 トサギセル
Pinguiphaedusa tosana
121メッシュ
分布パターンを表している
種レベルの分布情報、及び2亜種の分布情報を含む。
択捉島
国後島
色丹島
歯舞諸島
礼文島
利尻島
奥尻島
佐渡
隠岐
大島
三宅島
八丈島
鳥島
対馬
壱岐
五島列島
甑島列島
大隅諸島
種子島
屋久島
吐噶喇列島
奄美諸島
大島
徳之島
沖永良部島
沖縄諸島
沖縄島
久米島
大東諸島
南大東島
小笠原群島
父島
母島
火山列島
硫黄島
先島諸島
宮古島
石垣島
与那国島
西表島
分布確認年代別
- 1992 (72)
1993 - (49)

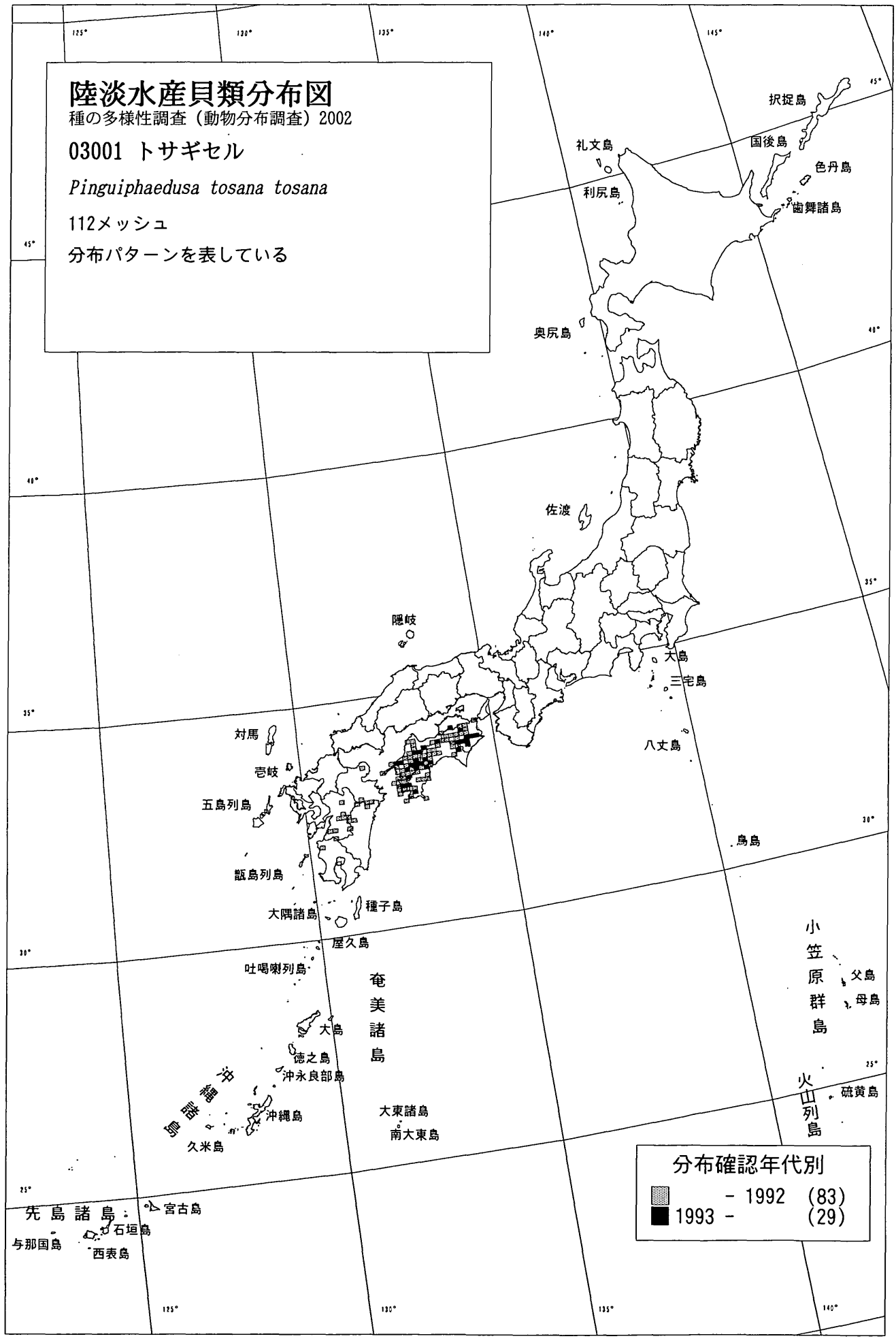
陸淡水産貝類分布図
種の多様性調査（動物分布調査）2002
03001 トサギセル
Pinguiphaedusa tosana tosana
112メッシュ
分布パターンを表している
択捉島
国後島
色丹島
歯舞諸島
礼文島
利尻島
奥尻島
佐渡
隠岐
大島
三宅島
八丈島
鳥島
対馬
壱岐
五島列島
甑島列島
大隅諸島
種子島
屋久島
吐噶喇列島
奄美諸島
大島
徳之島
沖永良部島
沖縄諸島
沖縄島
久米島
大東諸島
南大東島
小笠原群島
父島
母島
火山列島
硫黄島
先島諸島
宮古島
石垣島
与那国島
西表島
分布確認年代別
- 1992 (83)
1993 - (29)

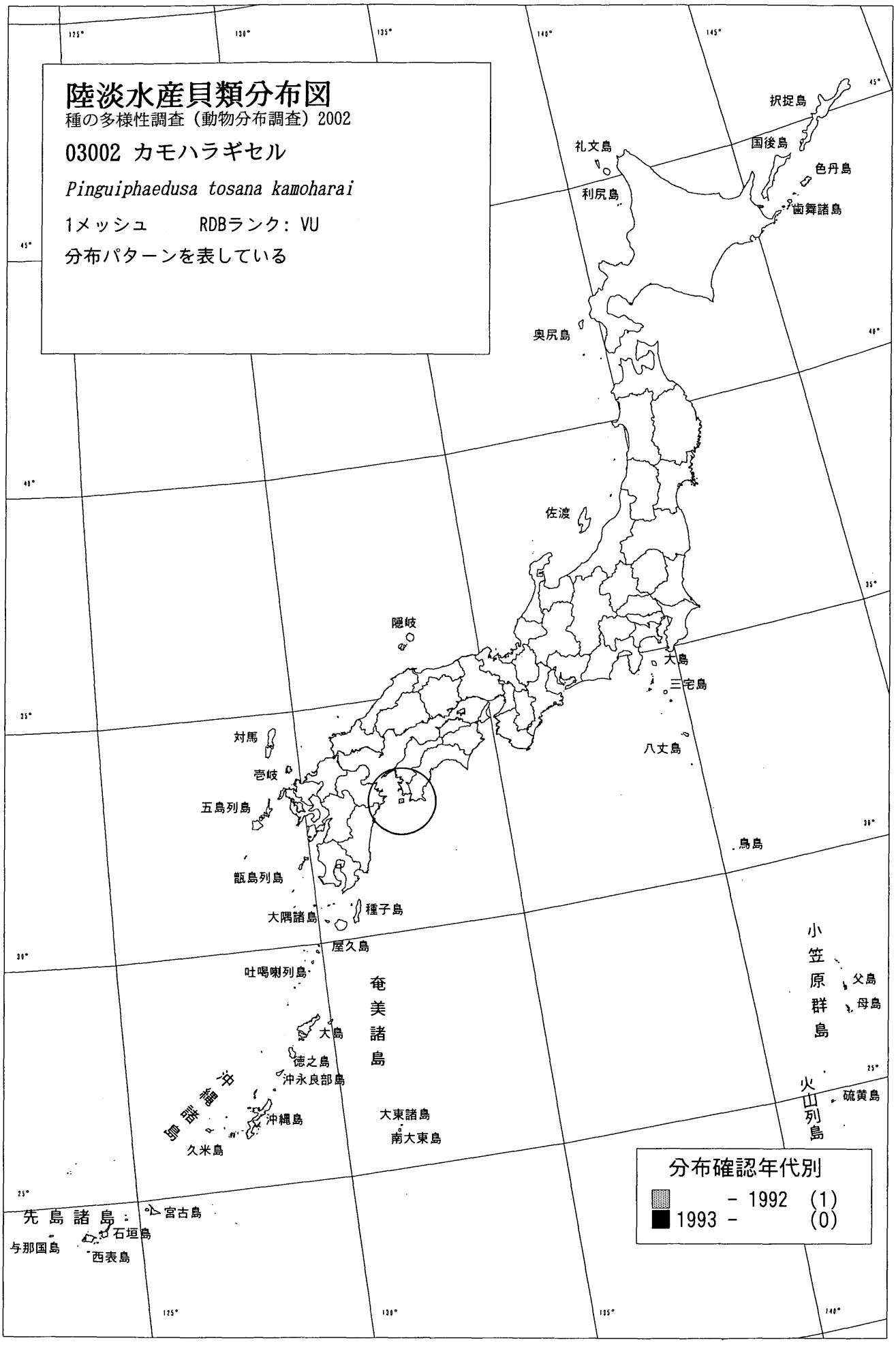
陸淡水産貝類分布図
種の多様性調査（動物分布調査）2002
03002 カモハラギセル
Pinguiphaedusa tosana kamoharai
1メッシュ　RDBランク：VU
分布パターンを表している
択捉島
国後島
色丹島
歯舞諸島
礼文島
利尻島
奥尻島
佐渡
隠岐
大島
三宅島
八丈島
鳥島
対馬
壱岐
五島列島
甑島列島
大隅諸島
種子島
屋久島
吐噶喇列島
奄美諸島
大島
徳之島
沖永良部島
沖縄諸島
沖縄島
久米島
大東諸島
南大東島
小笠原群島
父島
母島
火山列島
硫黄島
先島諸島
宮古島
石垣島
与那国島
西表島
分布確認年代別
- 1992 (1)
1993 - (0)

陸淡水産貝類分布図
種の多様性調査（動物分布調査）2002
03960 トカラコギセル
Proreinia eastlakeana vaga
18メッシュ　RDBランク：NT
分布パターンを表している
択捉島
国後島
色丹島
歯舞諸島
礼文島
利尻島
奥尻島
佐渡
隠岐
大島
三宅島
八丈島
鳥島
対馬
壱岐
五島列島
甑島列島
大隅諸島
種子島
屋久島
吐噶喇列島
奄美諸島
大島
徳之島
沖永良部島
沖縄諸島
沖縄島
久米島
大東諸島
南大東島
小笠原群島
父島
母島
火山列島
硫黄島
先島諸島：
宮古島
石垣島
与那国島
西表島
分布確認年代別
- 1992 (15)
1993 - (3)

陸淡水産貝類分布図
種の多様性調査（動物分布調査）2002
03940 コダマコギセル
Proreinia echo
3メッシュ　RDBランク：VU
分布パターンを表している
35°
30°
25°
125°
130°
対馬
壱岐
五島列島
甑島列島
大隅諸島
種子島
屋久島
吐噶喇列島
奄美諸島
大島
徳之島
沖永良部島
沖縄諸島
沖縄島
久米島
大東諸島
南大東島
先島諸島
宮古島
与那国島
石垣島
西表島
分布確認年代別
- 1992 (3)
1993 - (0)

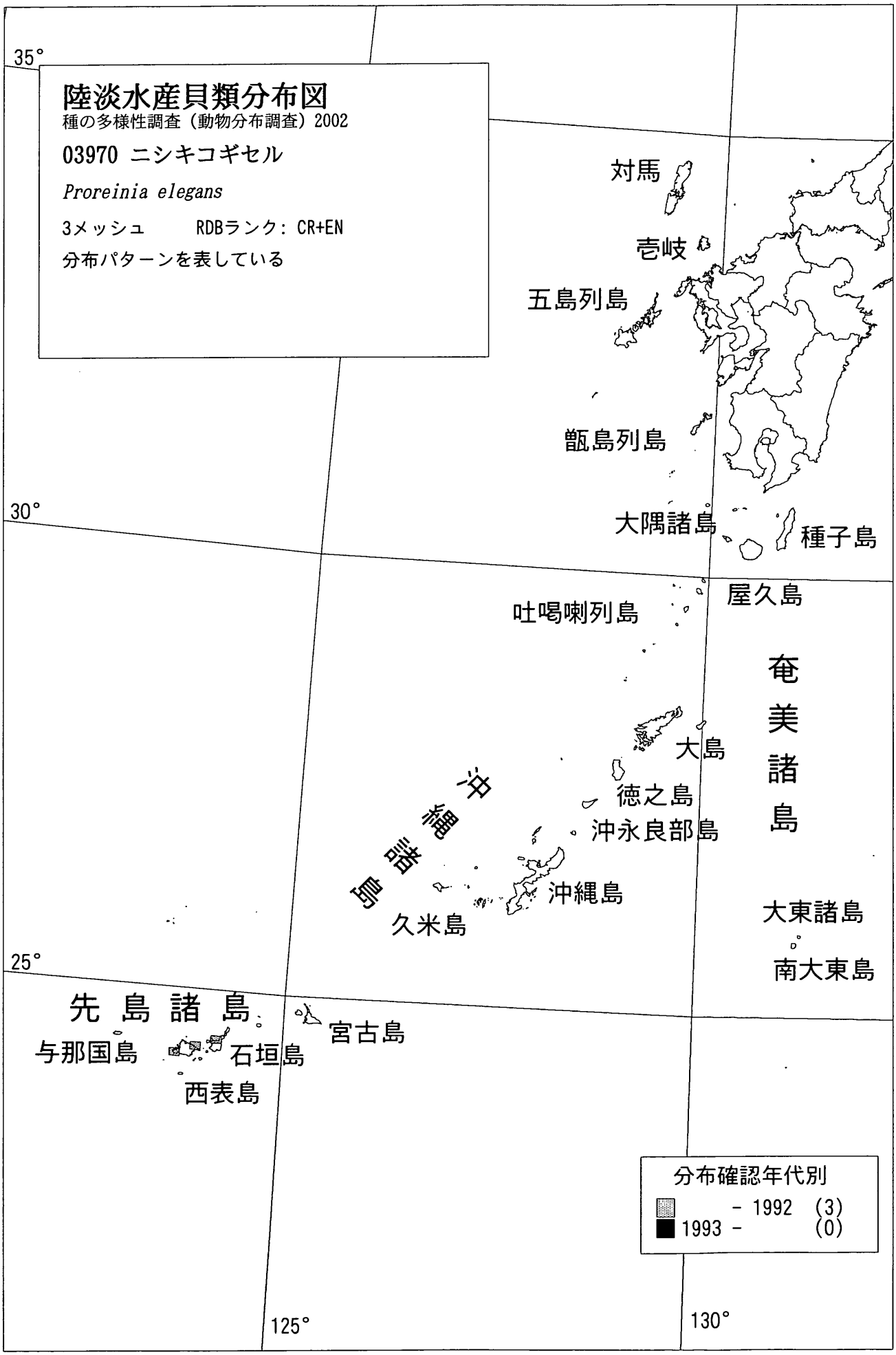
陸淡水産貝類分布図
種の多様性調査（動物分布調査）2002
03970 ニシキコギセル
Proreinia elegans
3メッシュ　RDBランク：CR+EN
分布パターンを表している
35°
30°
25°
125°
130°
対馬
壱岐
五島列島
甑島列島
大隅諸島
種子島
屋久島
吐噶喇列島
奄美諸島
大島
徳之島
沖永良部島
沖縄諸島
沖縄島
久米島
大東諸島
南大東島
先島諸島
宮古島
与那国島
石垣島
西表島
分布確認年代別
- 1992 (3)
1993 - (0)

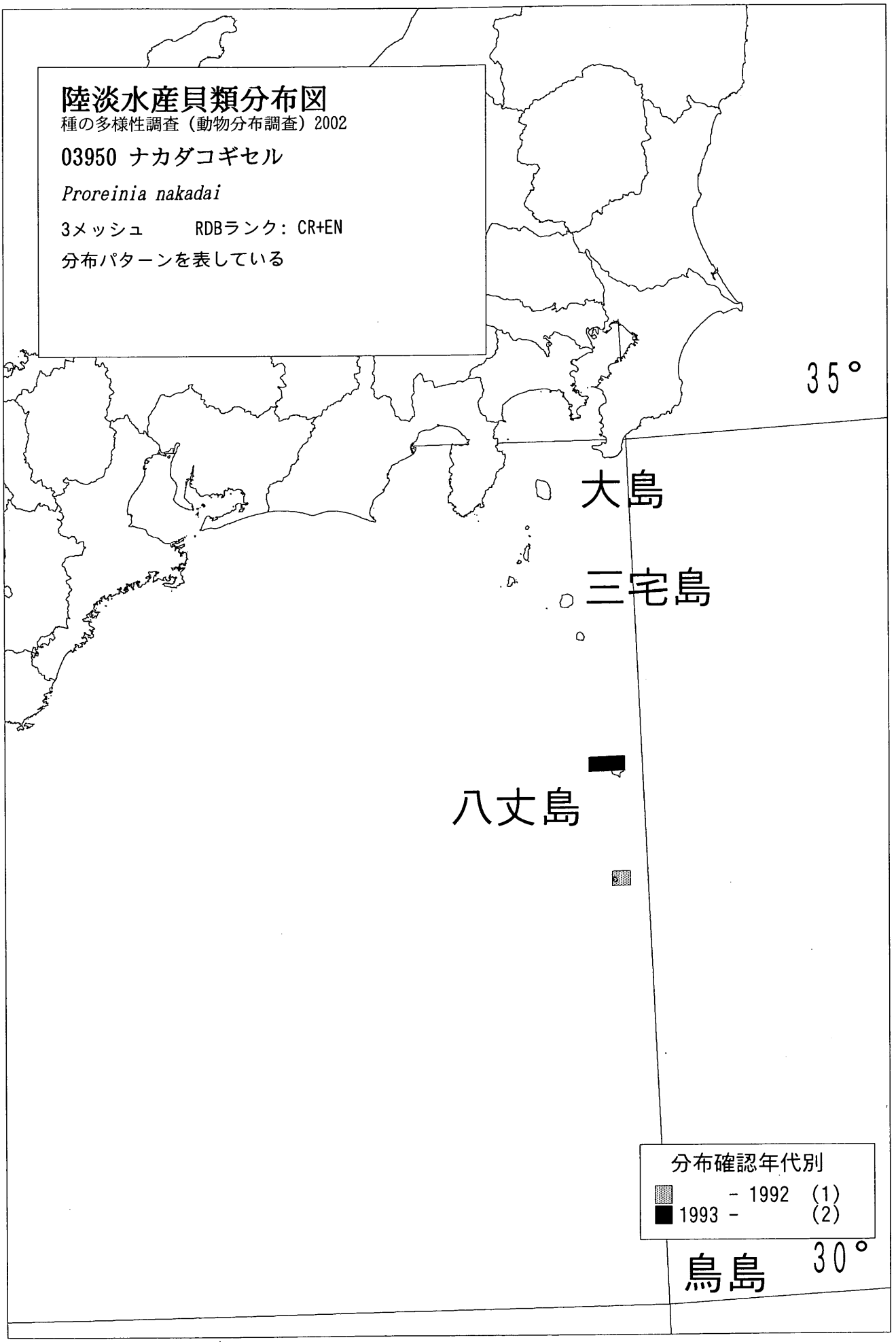
陸淡水産貝類分布図
種の多様性調査（動物分布調査）2002
03950 ナカダコギセル
Proreinia nakadai
3メッシュ　RDBランク：CR+EN
分布パターンを表している
35°
大島
三宅島
八丈島
分布確認年代別
- 1992 (1)
1993 - (2)
鳥島
30°

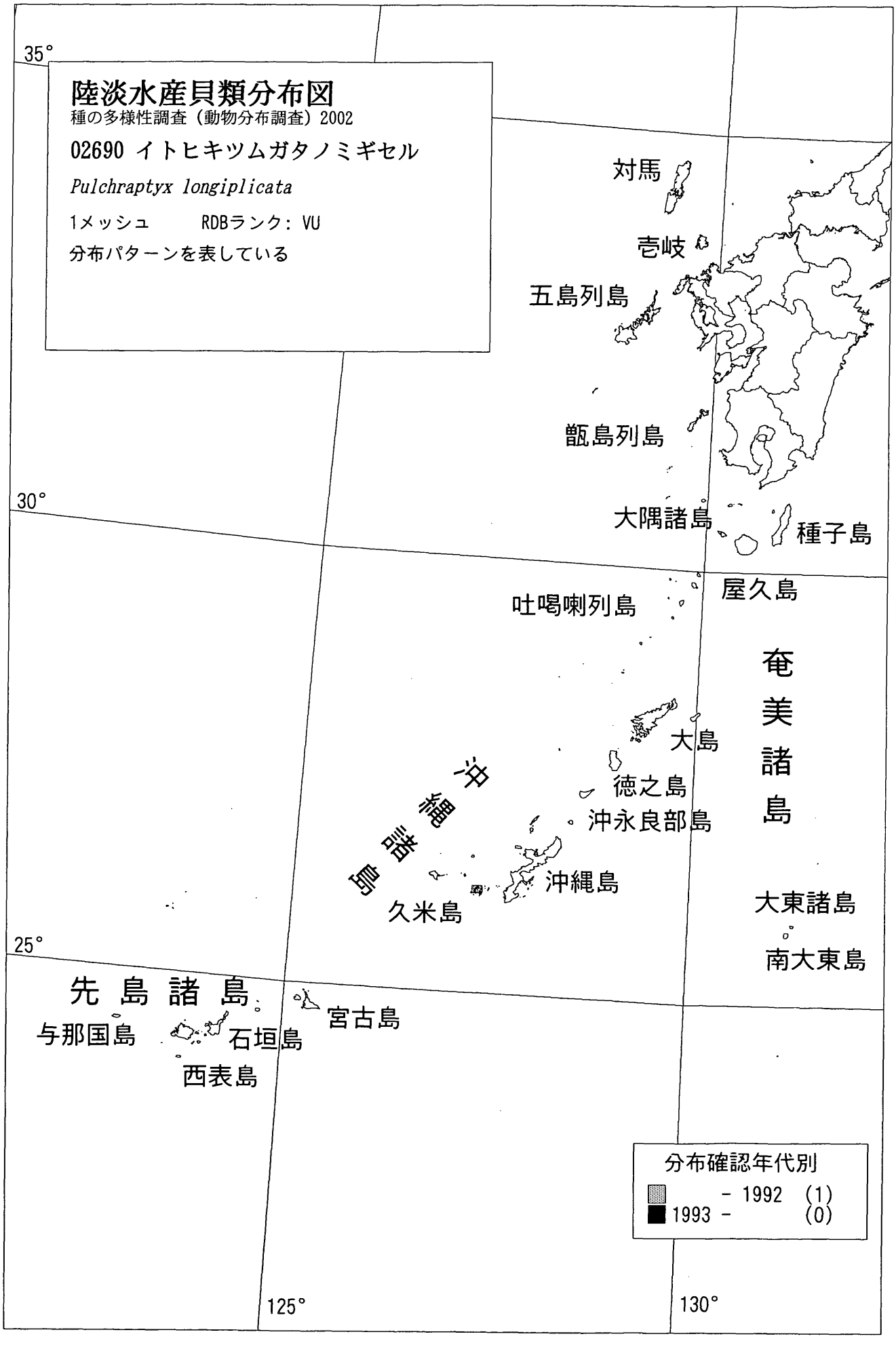
陸淡水産貝類分布図
種の多様性調査（動物分布調査）2002
02690 イトヒキツムガタノミギセル
Pulchraptyx longiplicata
1メッシュ　RDBランク：VU
分布パターンを表している
35°
30°
25°
125°
130°
対馬
壱岐
五島列島
甑島列島
大隅諸島
種子島
屋久島
吐噶喇列島
奄美諸島
大島
徳之島
沖永良部島
沖縄諸島
沖縄島
久米島
大東諸島
南大東島
先島諸島
宮古島
与那国島
石垣島
西表島
分布確認年代別
- 1992 (1)
1993 - (0)

陸淡水産貝類分布図

種の多様性調査（動物分布調査）2002

03980 ヒロクチコギセル

Reinia variegata

59メッシュ　　RDBランク：VU

分布パターンを表している

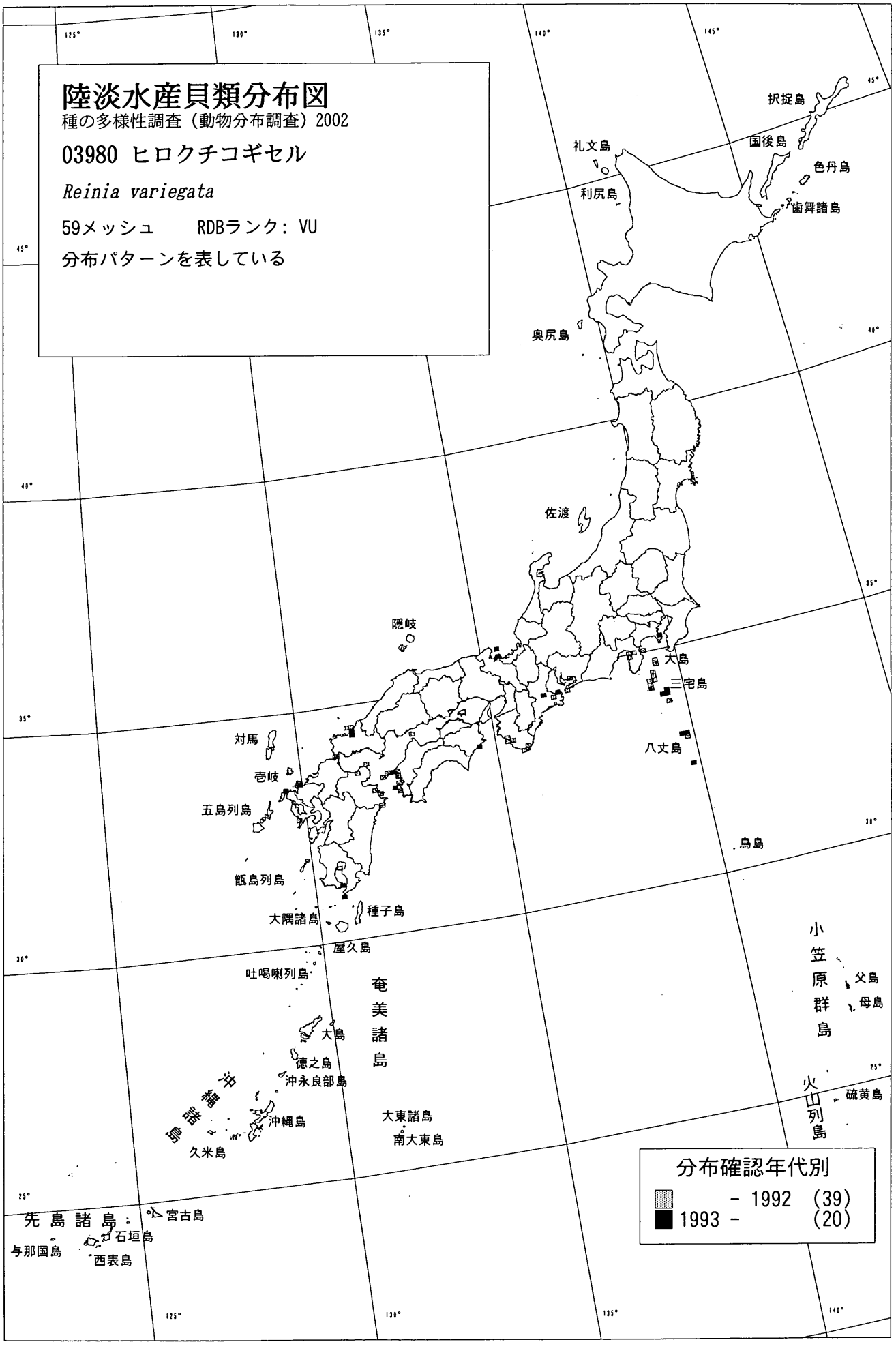

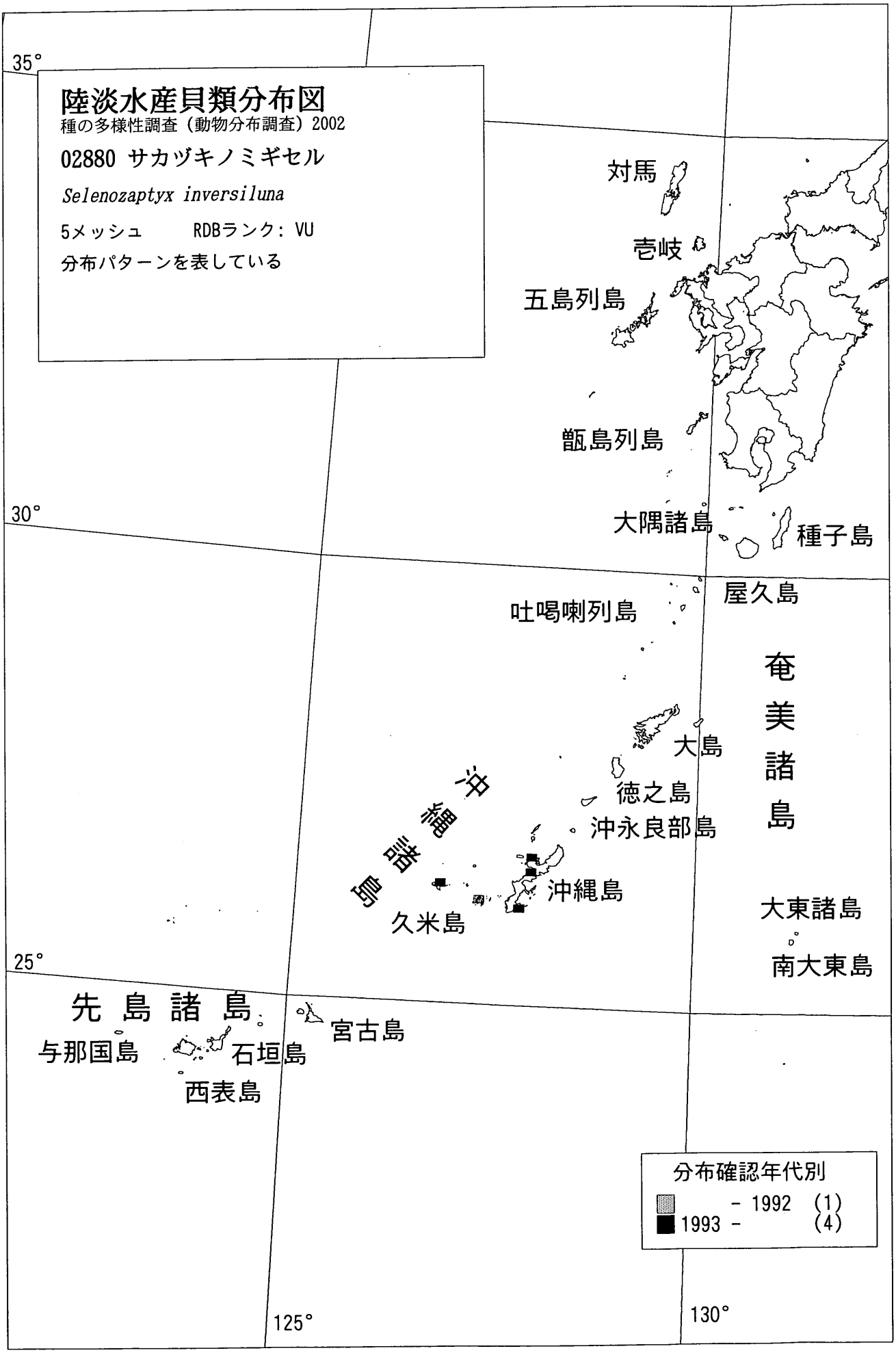
陸淡水産貝類分布図
種の多様性調査（動物分布調査）2002
02880 サカヅキノミギセル
Selenozaptyx inversiluna
5メッシュ　RDBランク：VU
分布パターンを表している
35°
30°
25°
125°
130°
対馬
壱岐
五島列島
甑島列島
大隅諸島
種子島
屋久島
吐噶喇列島
奄美諸島
大島
徳之島
沖永良部島
沖縄諸島
沖縄島
久米島
大東諸島
南大東島
先島諸島
宮古島
与那国島
石垣島
西表島
分布確認年代別
- 1992 (1)
1993 - (4)

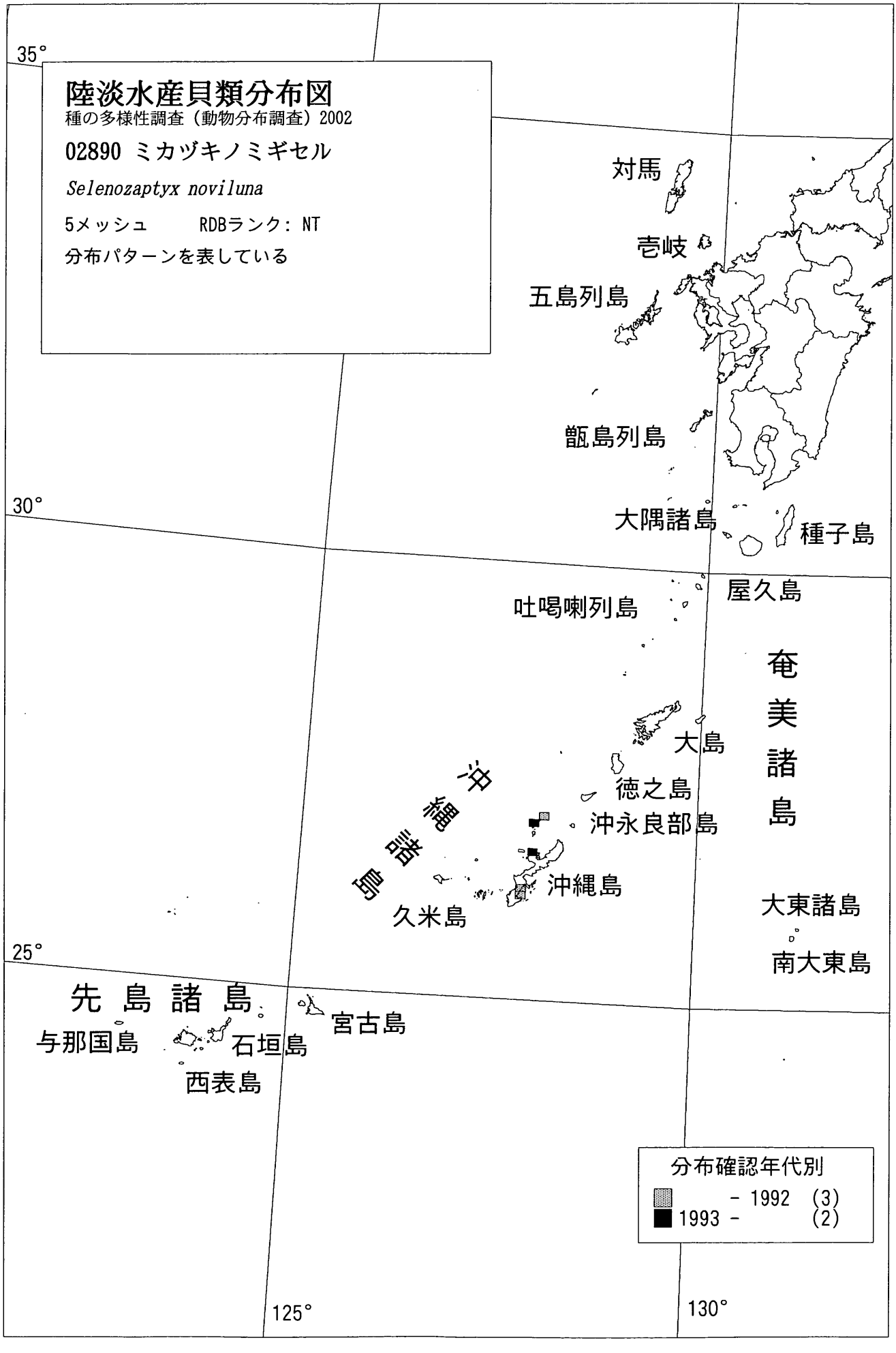
陸淡水産貝類分布図
種の多様性調査（動物分布調査）2002
02890 ミカヅキノミギセル
Selenozaptyx noviluna
5メッシュ　RDBランク：NT
分布パターンを表している
35°
30°
25°
125°
130°
対馬
壱岐
五島列島
甑島列島
大隅諸島
種子島
屋久島
吐噶喇列島
奄美諸島
大島
徳之島
沖永良部島
沖縄諸島
沖縄島
久米島
大東諸島
南大東島
先島諸島
宮古島
与那国島
石垣島
西表島
分布確認年代別
- 1992 (3)
1993 - (2)

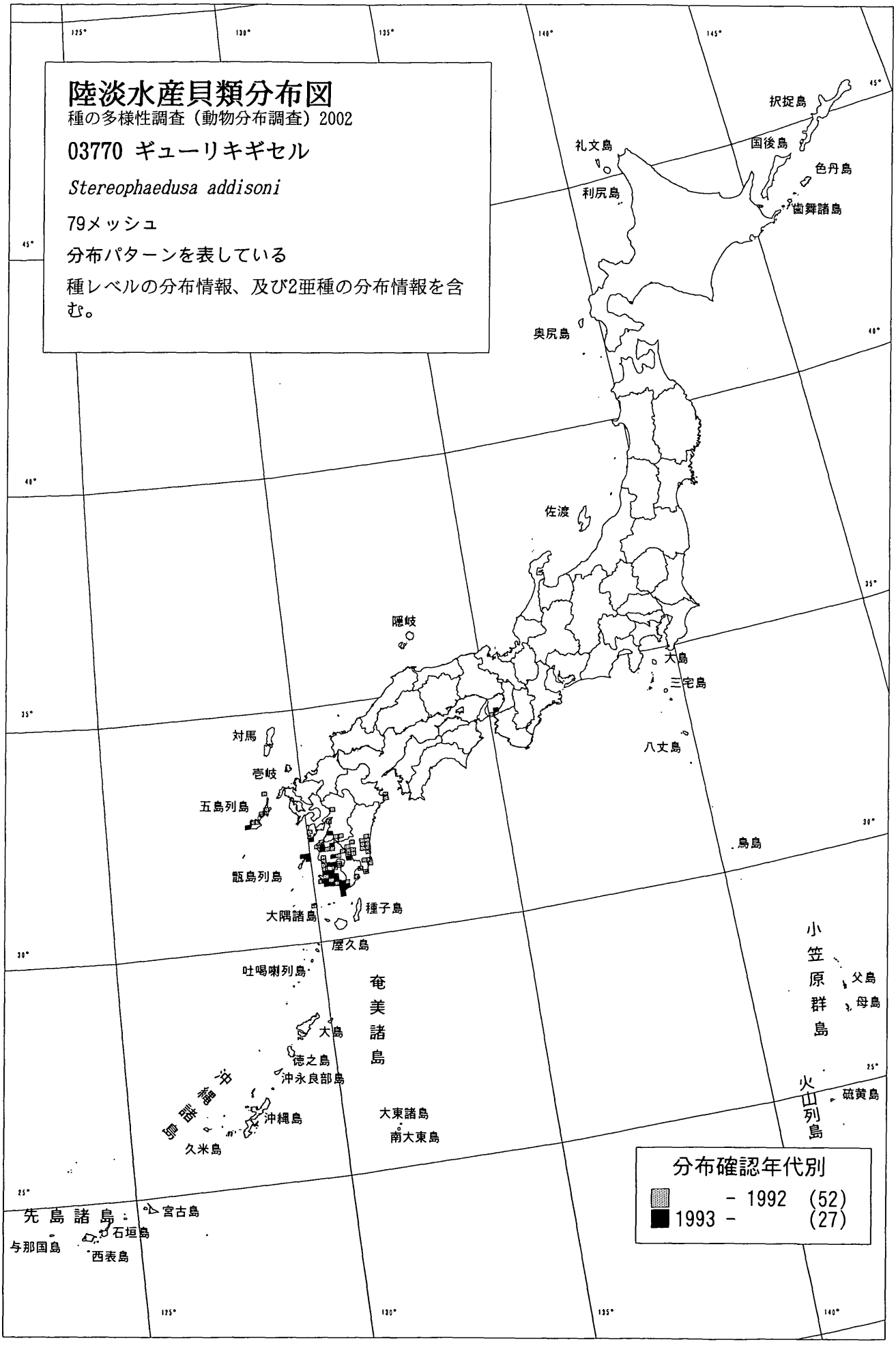
陸淡水産貝類分布図
種の多様性調査（動物分布調査）2002
03770 ギューリキギセル
Stereophaedusa addisoni
79メッシュ
分布パターンを表している
種レベルの分布情報、及び2亜種の分布情報を含む。
択捉島
国後島
色丹島
歯舞諸島
礼文島
利尻島
奥尻島
佐渡
隠岐
大島
三宅島
八丈島
対馬
壱岐
五島列島
甑島列島
大隅諸島
種子島
屋久島
吐噶喇列島
奄美諸島
大島
徳之島
沖永良部島
沖縄諸島
沖縄島
久米島
大東諸島
南大東島
小笠原群島
父島
母島
火山列島
硫黄島
先島諸島
宮古島
石垣島
与那国島
西表島
分布確認年代別
- 1992 (52)
1993 - (27)

陸淡水産貝類分布図
種の多様性調査（動物分布調査）2002
03771 ギューリキギセル
Stereophaedusa addisoni addisoni
75メッシュ
分布パターンを表している
択捉島
国後島
色丹島
歯舞諸島
礼文島
利尻島
奥尻島
佐渡
隠岐
大島
三宅島
八丈島
鳥島
対馬
壱岐
五島列島
甑島列島
大隅諸島
種子島
屋久島
吐噶喇列島
奄美諸島
大島
徳之島
沖永良部島
沖縄諸島
沖縄島
久米島
大東諸島
南大東島
小笠原群島
父島
母島
火山列島
硫黄島
先島諸島
宮古島
石垣島
与那国島
西表島
分布確認年代別
- 1992 (54)
1993 - (21)

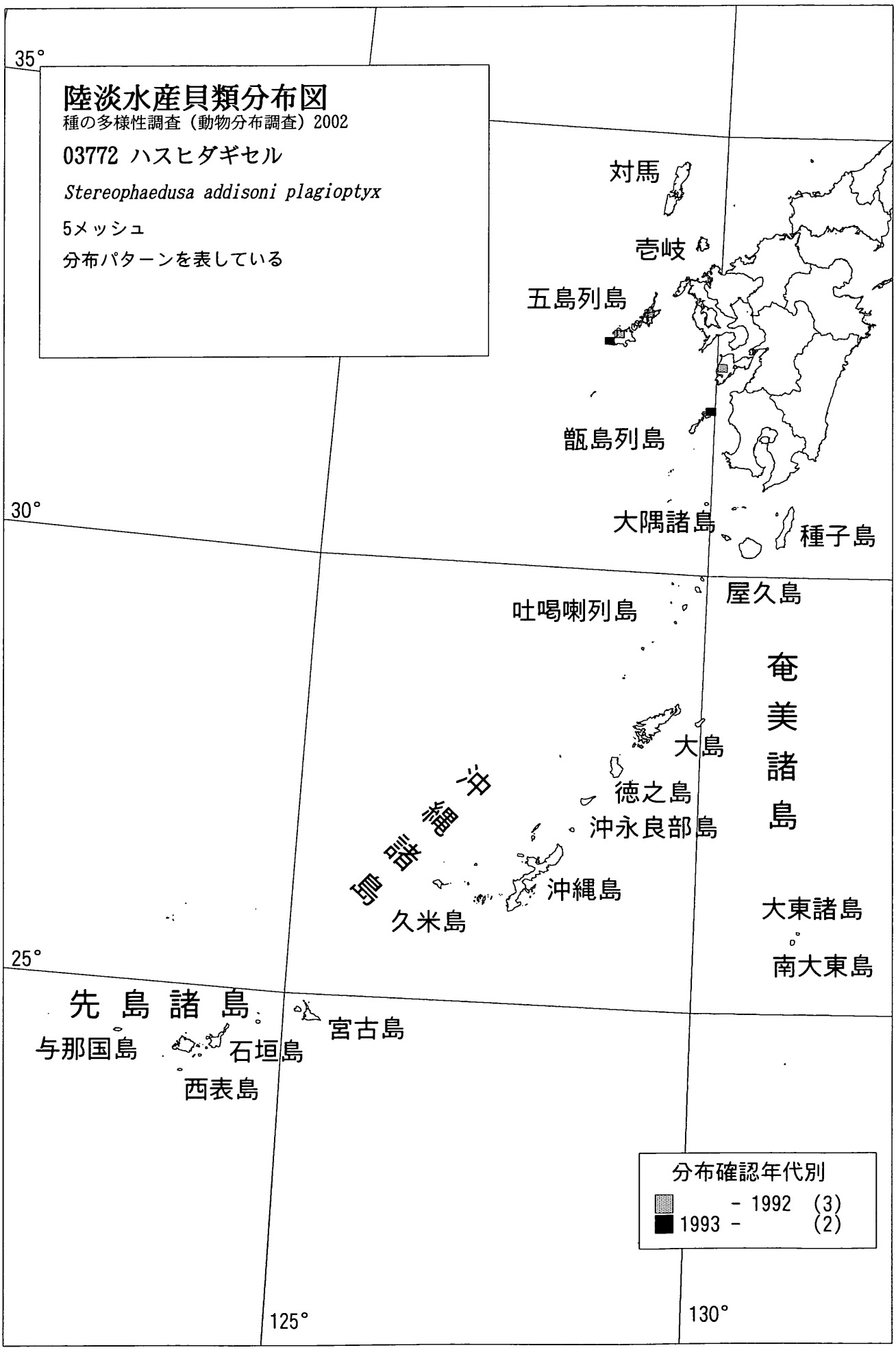
陸淡水産貝類分布図
種の多様性調査（動物分布調査）2002
03772 ハスヒダギセル
Stereophaedusa addisoni plagioptyx
5メッシュ
分布パターンを表している
35°
30°
25°
125°
130°
対馬
壱岐
五島列島
甑島列島
大隅諸島
種子島
屋久島
吐噶喇列島
奄美諸島
大島
徳之島
沖永良部島
沖縄諸島
沖縄島
久米島
大東諸島
南大東島
先島諸島
宮古島
与那国島
石垣島
西表島
分布確認年代別
- 1992 (3)
1993 - (2)

陸淡水産貝類分布図
種の多様性調査（動物分布調査）2002
03750 タイシャクギセル
Stereophaedusa costifera
3メッシュ　RDBランク：CR+EN
分布パターンを表している
択捉島
国後島
色丹島
歯舞諸島
礼文島
利尻島
奥尻島
佐渡
隠岐
大島
三宅島
八丈島
鳥島
対馬
壱岐
五島列島
甑島列島
大隅諸島
種子島
屋久島
吐噶喇列島
奄美諸島
大島
徳之島
沖永良部島
沖縄諸島
沖縄島
久米島
大東諸島
南大東島
小笠原群島
父島
母島
火山列島
硫黄島
先島諸島
宮古島
石垣島
与那国島
西表島
分布確認年代別
- 1992 (2)
1993 - (1)

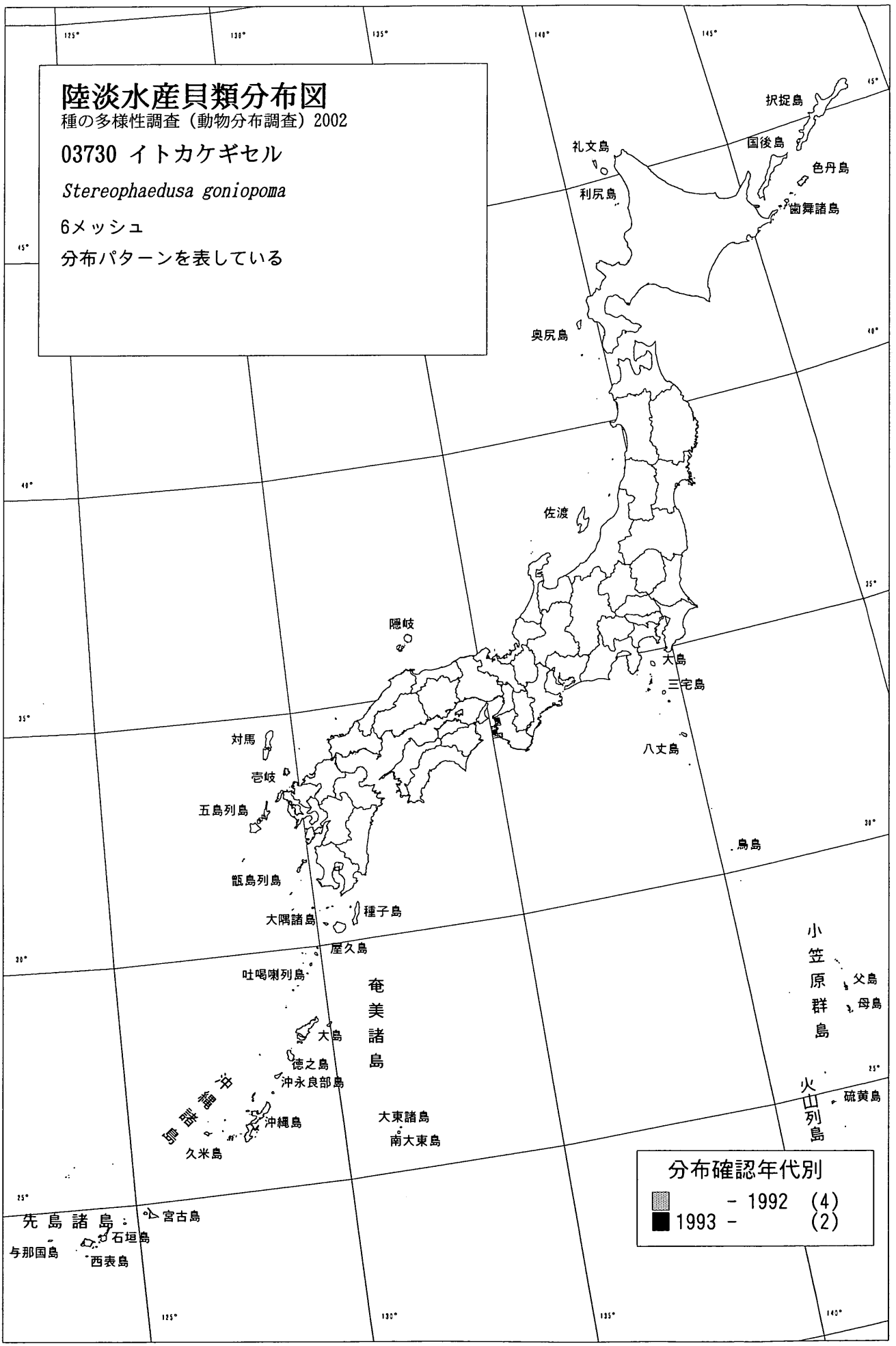
陸淡水産貝類分布図
種の多様性調査（動物分布調査）2002
03730 イトカケギセル
Stereophaedusa goniopoma
6メッシュ
分布パターンを表している
択捉島
国後島
色丹島
歯舞諸島
礼文島
利尻島
奥尻島
佐渡
隠岐
大島
三宅島
八丈島
対馬
壱岐
五島列島
甑島列島
大隅諸島
種子島
屋久島
吐噶喇列島
奄美諸島
大島
徳之島
沖永良部島
沖縄諸島
沖縄島
久米島
大東諸島
南大東島
小笠原群島
父島
母島
火山列島
硫黄島
先島諸島
宮古島
石垣島
与那国島
西表島
分布確認年代別
- 1992 (4)
1993 - (2)

陸淡水産貝類分布図
種の多様性調査（動物分布調査）2002
08670 ヒクギセル
Stereophaedusa gouldi
77メッシュ
分布パターンを表している
択捉島
国後島
色丹島
歯舞諸島
礼文島
利尻島
奥尻島
佐渡
隠岐
対馬
壱岐
五島列島
甑島列島
大隅諸島
種子島
屋久島
吐噶喇列島
奄美諸島
大島
徳之島
沖永良部島
沖縄諸島
沖縄島
久米島
大東諸島
南大東島
先島諸島
宮古島
石垣島
与那国島
西表島
八丈島
三宅島
大島
鳥島
小笠原群島
父島
母島
火山列島
硫黄島
分布確認年代別
- 1992 (57)
1993 - (20)

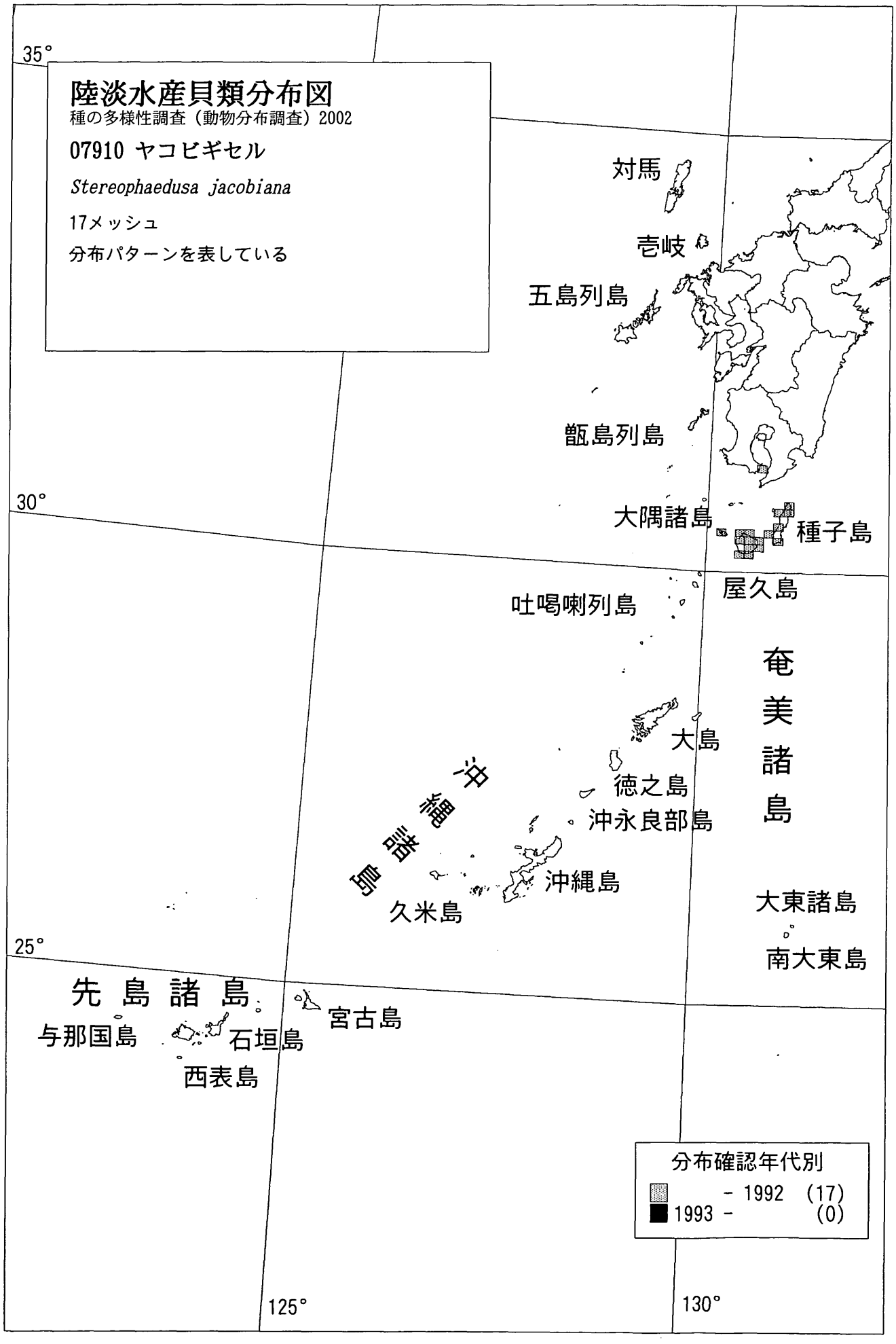
陸淡水産貝類分布図
種の多様性調査（動物分布調査）2002
07910 ヤコビギセル
Stereophaedusa jacobiana
17メッシュ
分布パターンを表している
35°
30°
25°
125°
130°
対馬
壱岐
五島列島
甑島列島
大隅諸島
種子島
屋久島
吐噶喇列島
奄美諸島
大島
徳之島
沖永良部島
沖縄諸島
沖縄島
久米島
大東諸島
南大東島
先島諸島
宮古島
与那国島
石垣島
西表島
分布確認年代別
- 1992 (17)
1993 - (0)

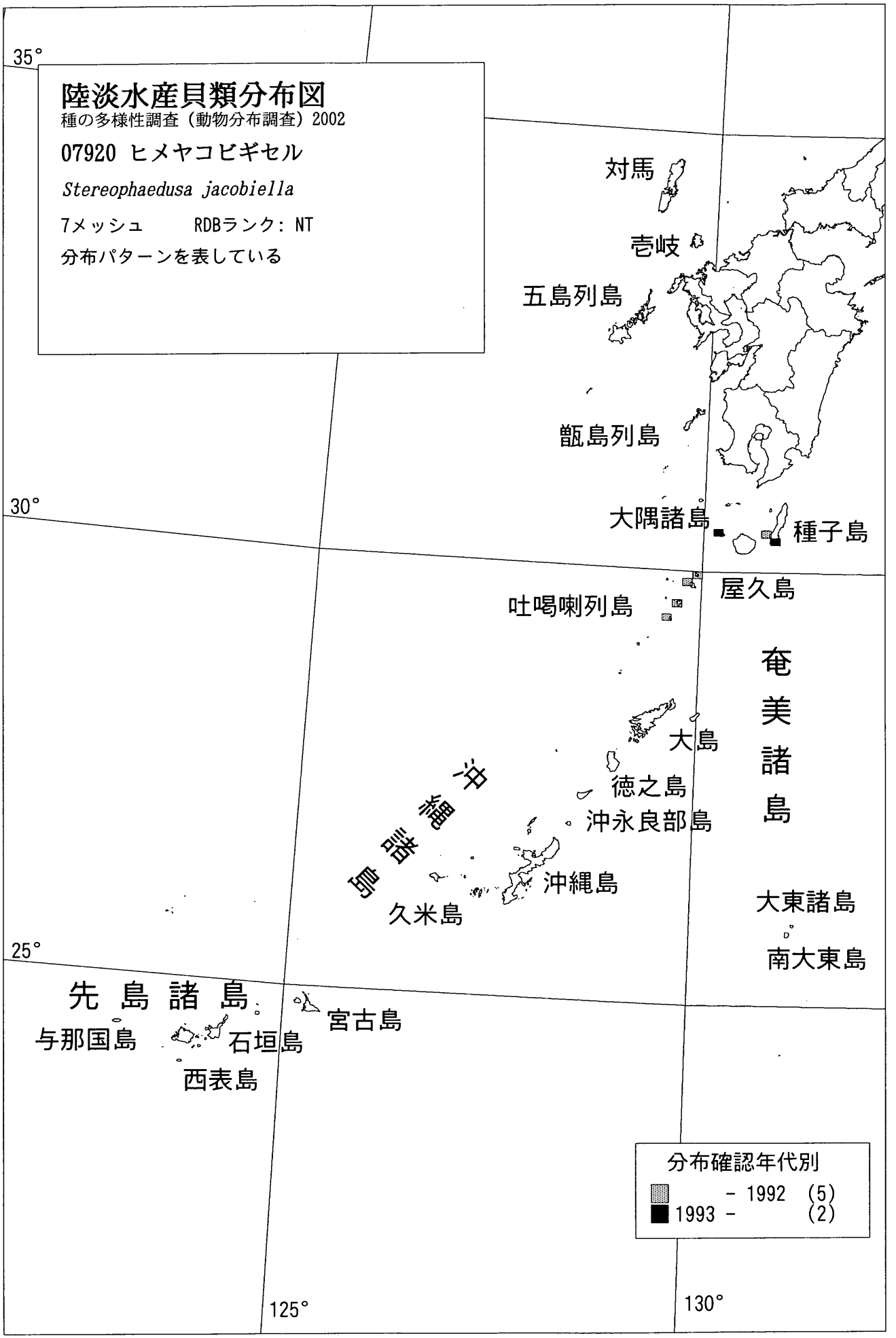
陸淡水産貝類分布図
種の多様性調査（動物分布調査）2002
07920 ヒメヤコビギセル
Stereophaedusa jacobiella
7メッシュ　RDBランク：NT
分布パターンを表している
35°
30°
25°
125°
130°
対馬
壱岐
五島列島
甑島列島
大隅諸島
種子島
屋久島
吐噶喇列島
奄美諸島
大島
徳之島
沖永良部島
沖縄諸島
沖縄島
久米島
大東諸島
南大東島
先島諸島
宮古島
与那国島
石垣島
西表島
分布確認年代別
- 1992 (5)
1993 - (2)

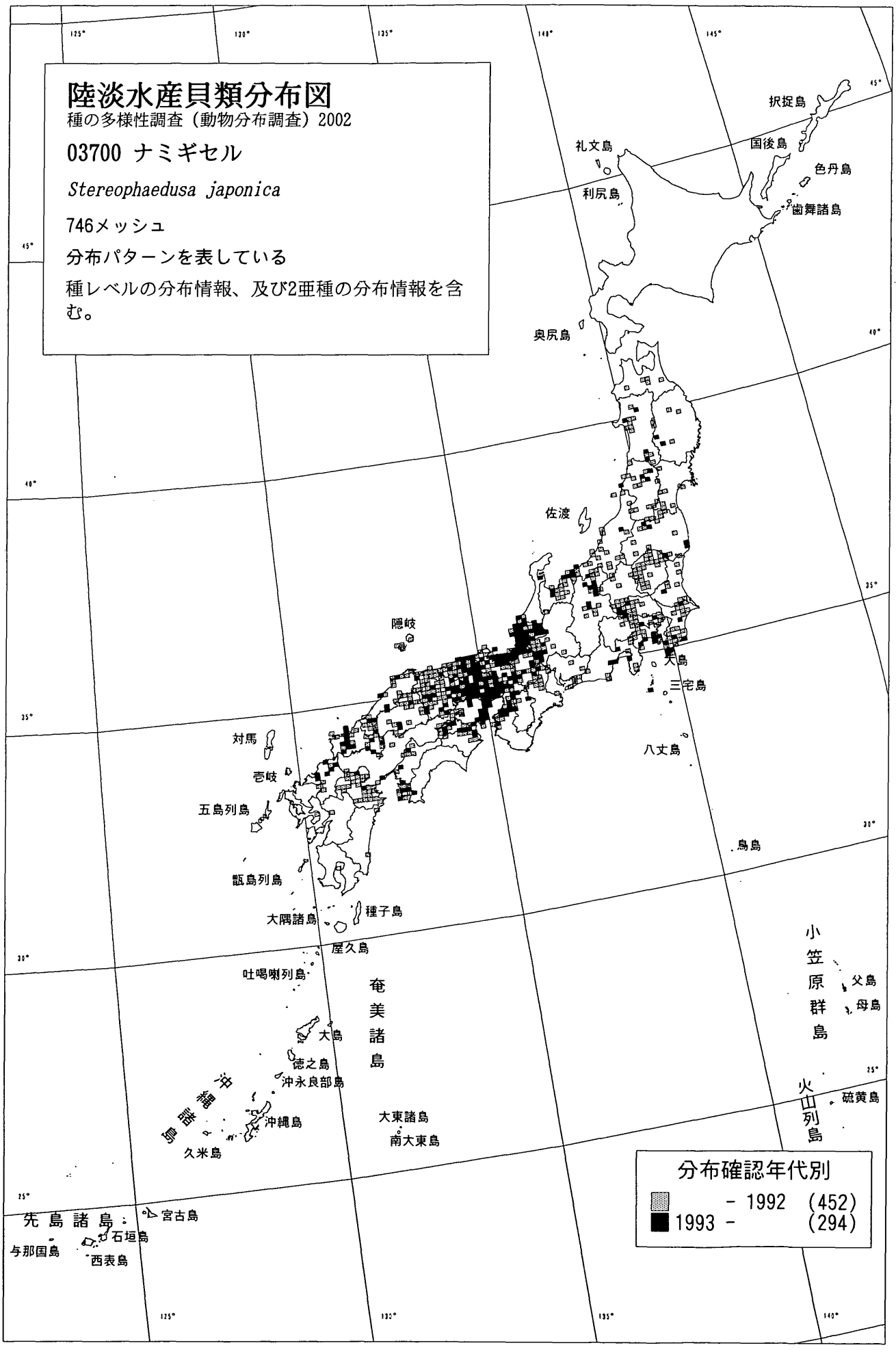
陸淡水産貝類分布図
種の多様性調査（動物分布調査）2002
03700 ナミギセル
Stereophaedusa japonica
746メッシュ
分布パターンを表している
種レベルの分布情報、及び2亜種の分布情報を含む。
択捉島
国後島
色丹島
歯舞諸島
礼文島
利尻島
奥尻島
佐渡
隠岐
大島
三宅島
八丈島
対馬
壱岐
五島列島
甑島列島
大隅諸島
種子島
屋久島
鳥島
吐噶喇列島
奄美諸島
大島
徳之島
沖永良部島
沖縄諸島
沖縄島
久米島
大東諸島
南大東島
小笠原群島
父島
母島
火山列島
硫黄島
先島諸島
宮古島
石垣島
与那国島
西表島
分布確認年代別
- 1992 (452)
1993 - (294)

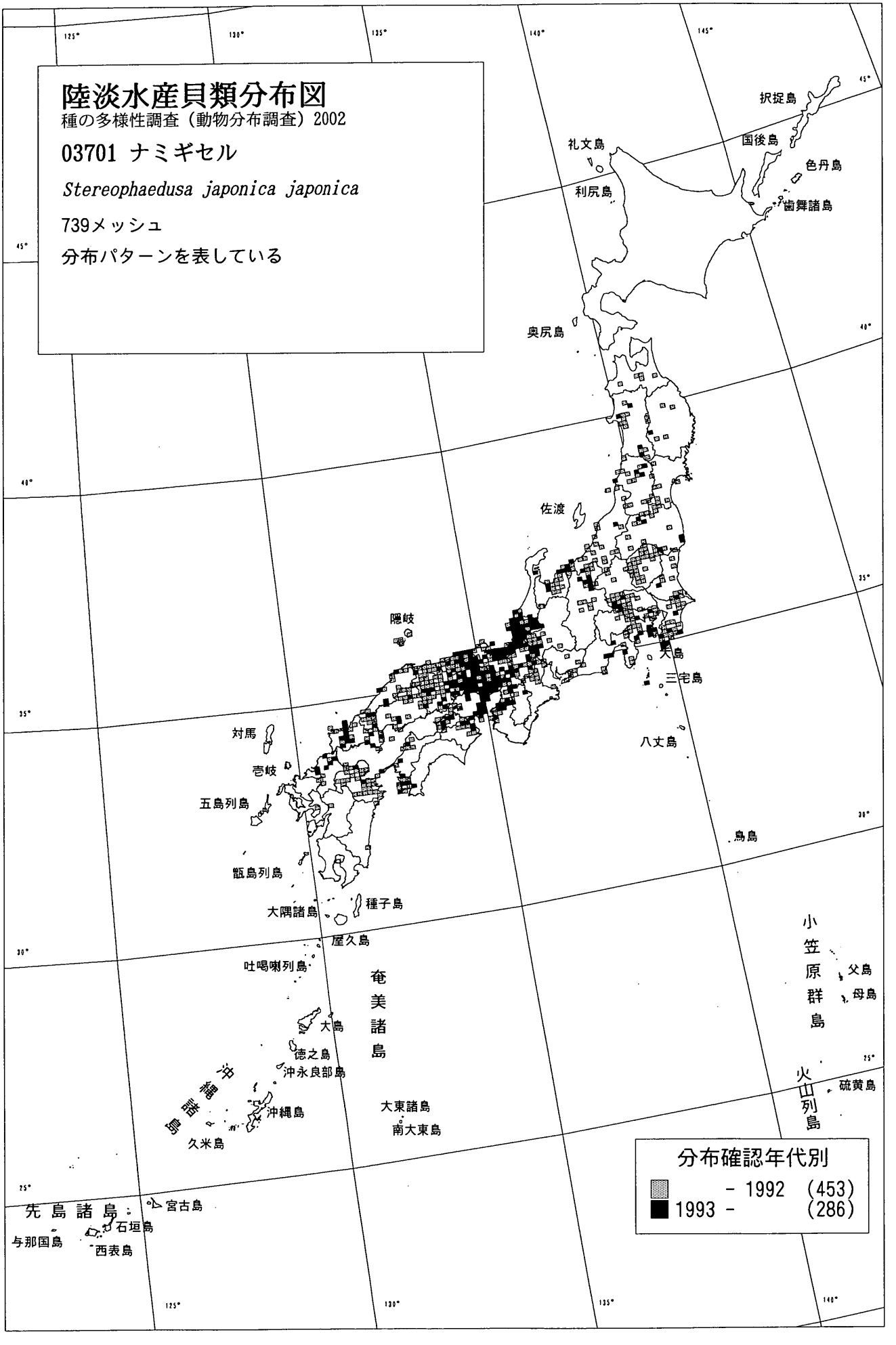
陸淡水産貝類分布図
種の多様性調査（動物分布調査）2002
03701 ナミギセル
Stereophaedusa japonica japonica
739メッシュ
分布パターンを表している
択捉島
国後島
色丹島
歯舞諸島
礼文島
利尻島
奥尻島
佐渡
隠岐
大島
三宅島
八丈島
対馬
壱岐
五島列島
甑島列島
大隅諸島
種子島
屋久島
吐噶喇列島
奄美諸島
大島
徳之島
沖永良部島
沖縄諸島
沖縄島
久米島
大東諸島
南大東島
小笠原群島
父島
母島
火山列島
硫黄島
先島諸島
宮古島
石垣島
与那国島
西表島
分布確認年代別
- 1992 (453)
1993 - (286)

陸淡水産貝類分布図

種の多様性調査（動物分布調査）2002

03702 アワジウツミギセル

Stereophaedusa japonica pallens

16メッシュ

判定不能

別亜種のデータが混在している可能性がある。

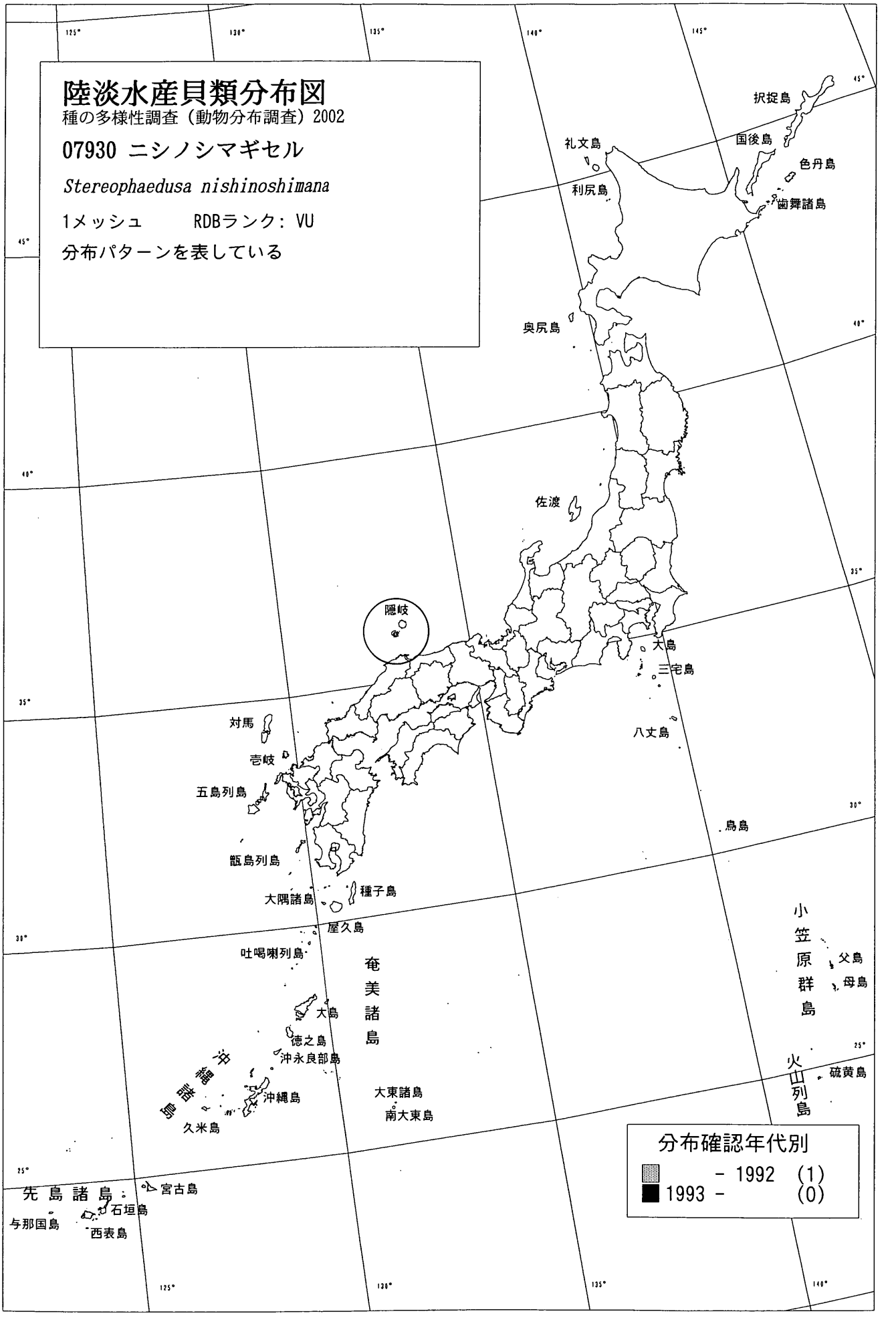
陸淡水産貝類分布図
種の多様性調査（動物分布調査）2002
07930 ニシノシマギセル
Stereophaedusa nishinoshimana
1メッシュ　RDBランク：VU
分布パターンを表している
択捉島
国後島
色丹島
歯舞諸島
礼文島
利尻島
奥尻島
佐渡
隠岐
大島
三宅島
八丈島
鳥島
対馬
壱岐
五島列島
甑島列島
大隅諸島
種子島
屋久島
吐噶喇列島
奄美諸島
大島
徳之島
沖永良部島
沖縄諸島
沖縄島
久米島
大東諸島
南大東島
小笠原群島
父島
母島
火山列島
硫黄島
先島諸島
宮古島
石垣島
与那国島
西表島
分布確認年代別
- 1992 (1)
1993 - (0)

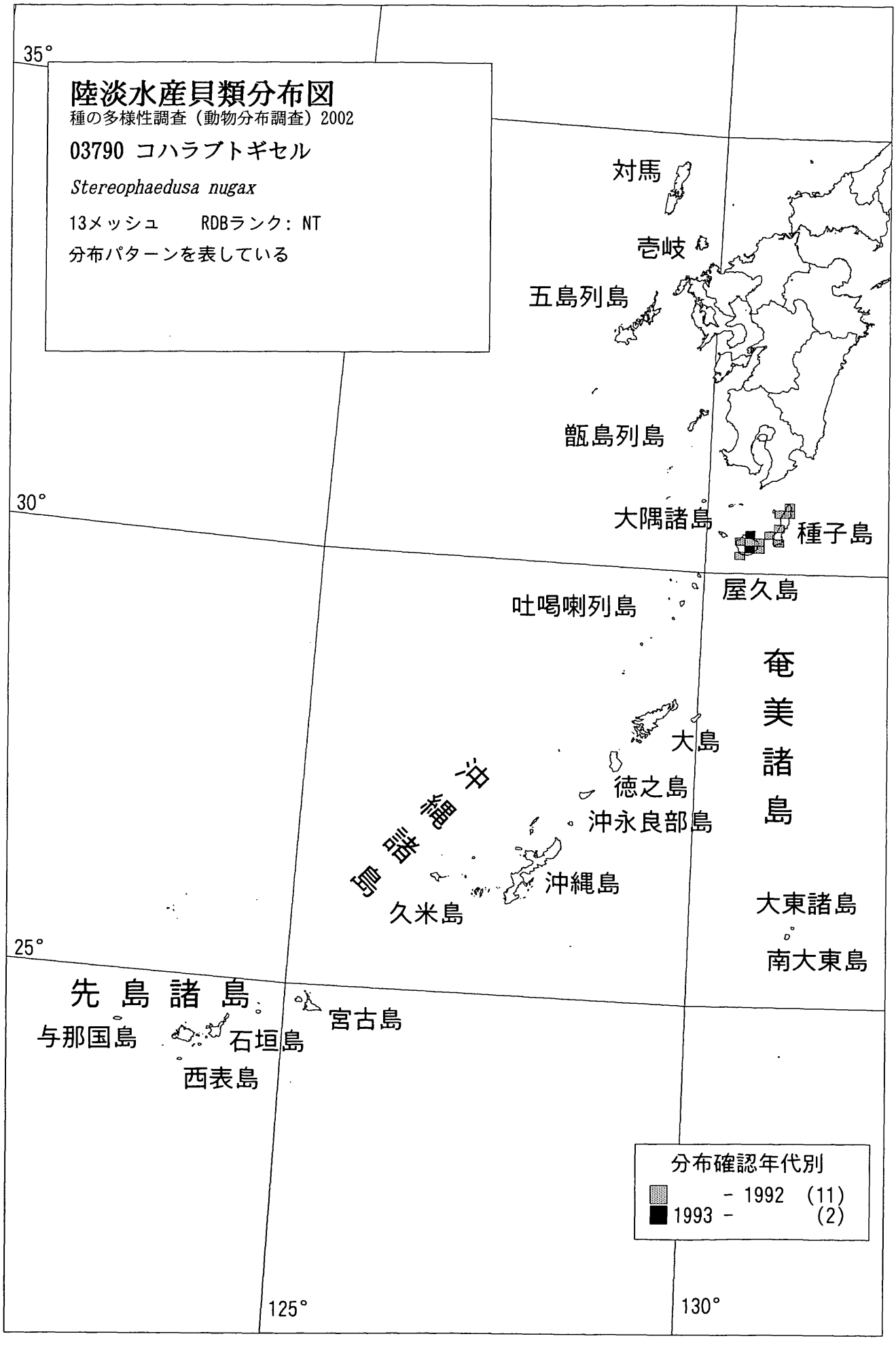
陸淡水産貝類分布図
種の多様性調査（動物分布調査）2002
03790 コハラブトギセル
Stereophaedusa nugax
13メッシュ　RDBランク：NT
分布パターンを表している
35°
30°
25°
125°
130°
対馬
壱岐
五島列島
甑島列島
大隅諸島
種子島
屋久島
吐噶喇列島
奄美諸島
大島
徳之島
沖永良部島
沖縄諸島
沖縄島
久米島
大東諸島
南大東島
先島諸島
宮古島
与那国島
石垣島
西表島
分布確認年代別
- 1992 (11)
1993 - (2)

陸淡水産貝類分布図
種の多様性調査（動物分布調査）2002
03720 ウツミギセル
Stereophaedusa oostoma
29メッシュ
分布パターンを表している
択捉島
国後島
色丹島
歯舞諸島
礼文島
利尻島
奥尻島
佐渡
隠岐
大島
三宅島
八丈島
鳥島
対馬
壱岐
五島列島
甑島列島
大隅諸島
種子島
屋久島
吐噶喇列島
奄美諸島
大島
徳之島
沖永良部島
沖縄諸島
沖縄島
久米島
大東諸島
南大東島
小笠原群島
父島
母島
火山列島
硫黄島
先島諸島
宮古島
石垣島
与那国島
西表島
分布確認年代別
- 1992 (22)
1993 - (7)

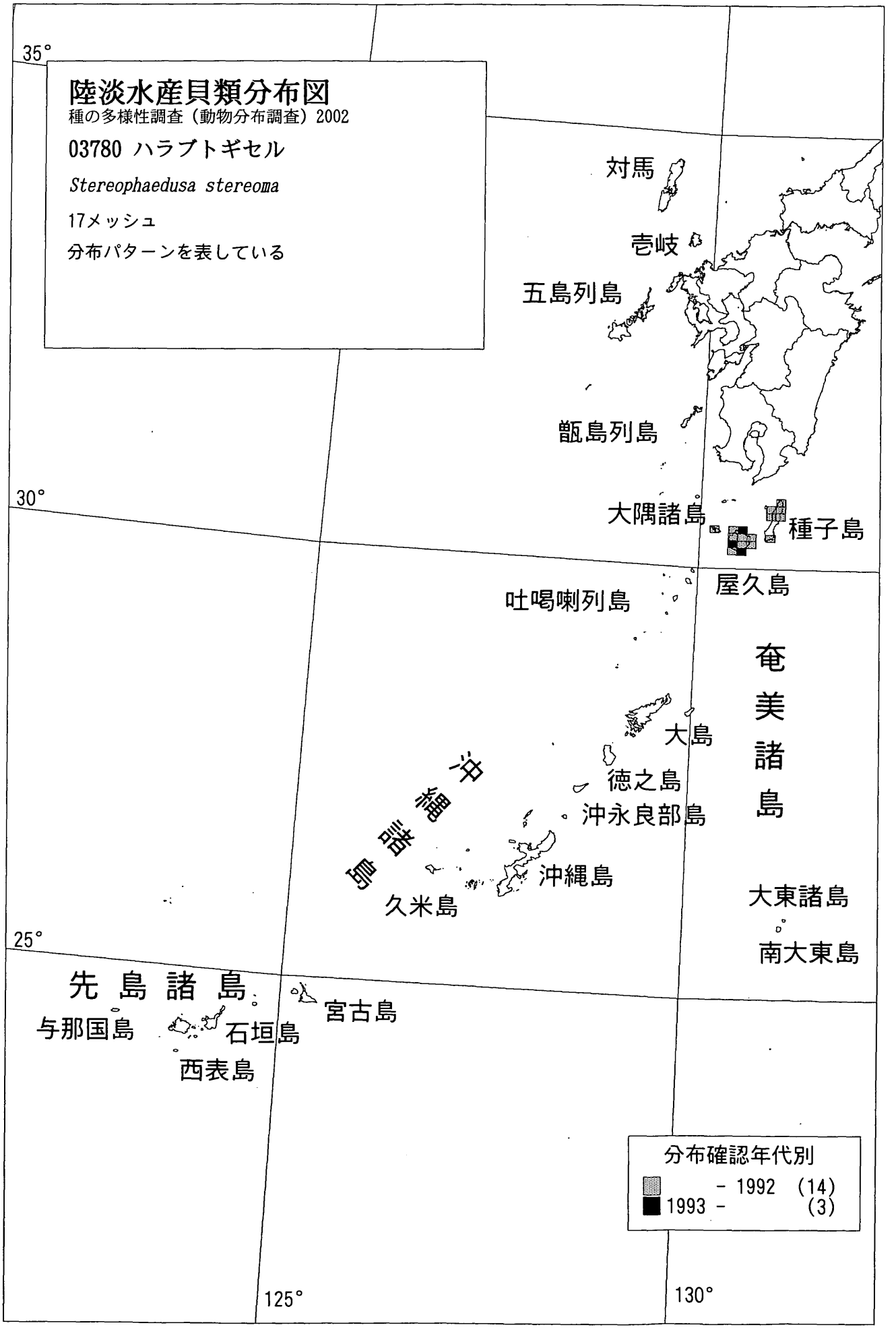
陸淡水産貝類分布図
種の多様性調査（動物分布調査）2002
03780 ハラブトギセル
Stereophaedusa stereoma
17メッシュ
分布パターンを表している
35°
30°
25°
125°
130°
対馬
壱岐
五島列島
甑島列島
大隅諸島
種子島
屋久島
吐噶喇列島
奄美諸島
大島
徳之島
沖永良部島
沖縄諸島
沖縄島
久米島
大東諸島
南大東島
先島諸島
宮古島
与那国島
石垣島
西表島
分布確認年代別
- 1992 (14)
1993 - (3)

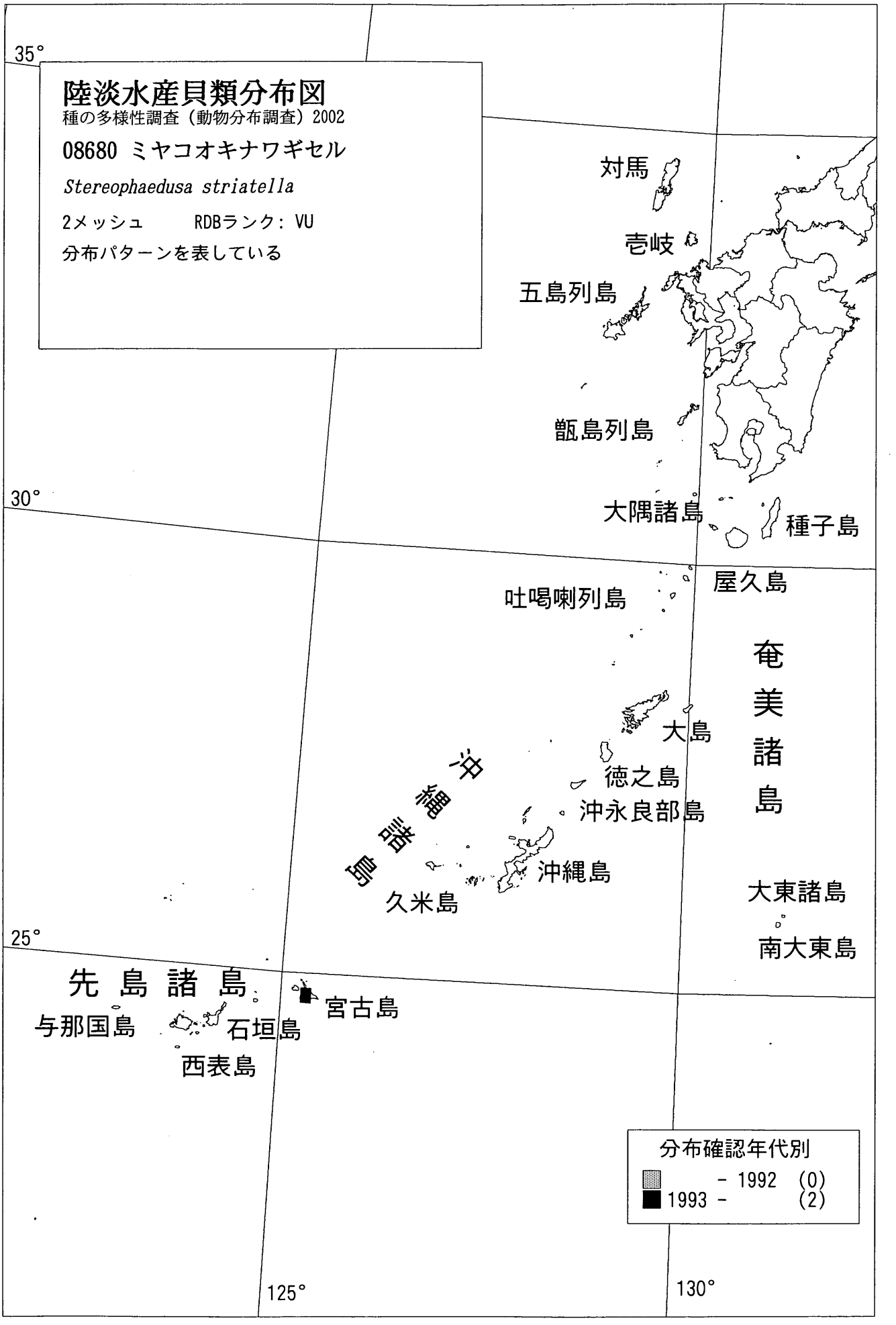
陸淡水産貝類分布図
種の多様性調査（動物分布調査）2002
08680 ミヤコオキナワギセル
Stereophaedusa striatella
2メッシュ　RDBランク：VU
分布パターンを表している
35°
30°
25°
125°
130°
対馬
壱岐
五島列島
甑島列島
大隅諸島
種子島
屋久島
吐噶喇列島
奄美諸島
大島
徳之島
沖永良部島
沖縄諸島
沖縄島
久米島
大東諸島
南大東島
先島諸島
宮古島
与那国島
石垣島
西表島
分布確認年代別
- 1992 (0)
1993 - (2)

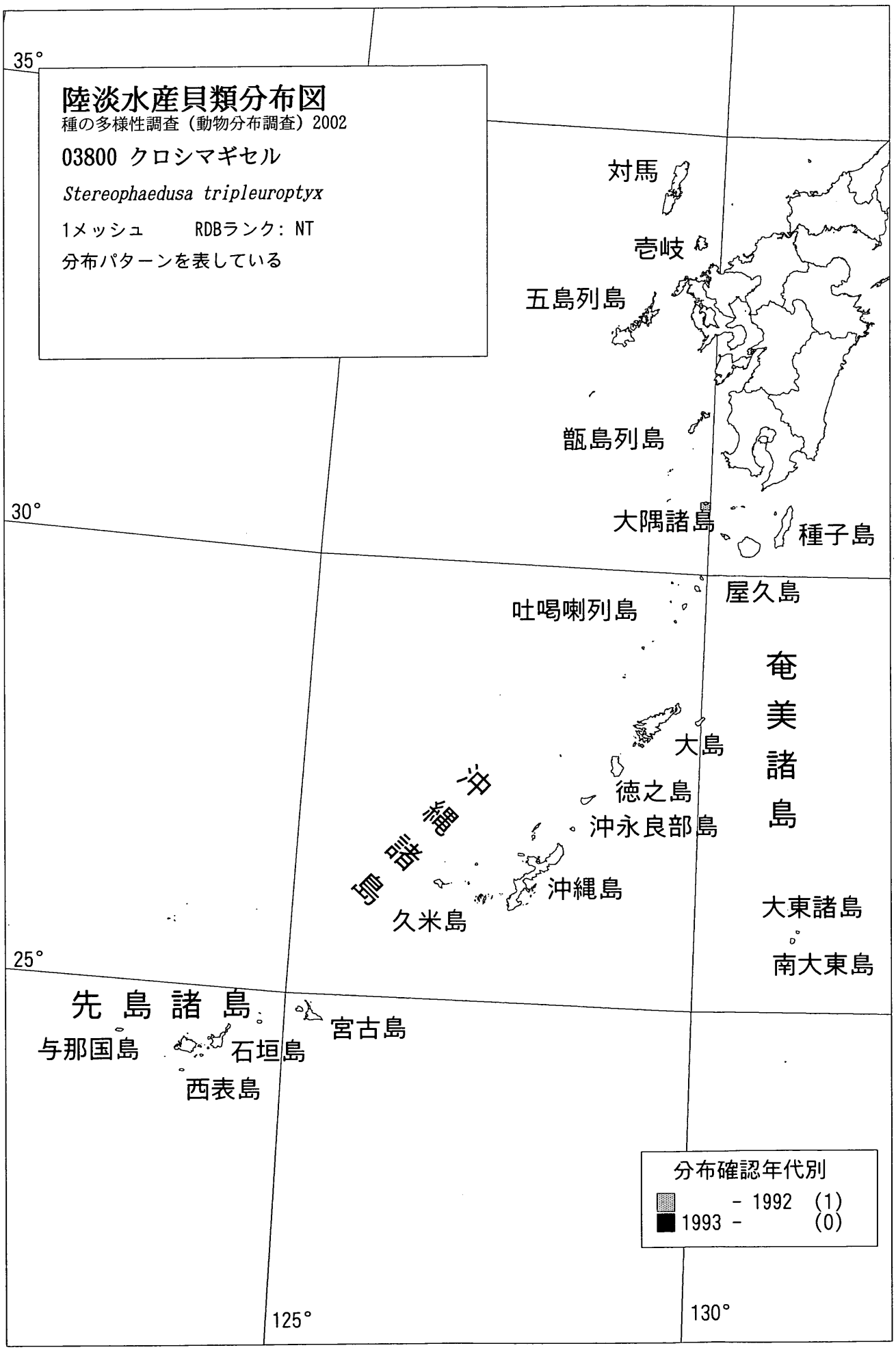
陸淡水産貝類分布図
種の多様性調査（動物分布調査）2002
03800 クロシマギセル
Stereophaedusa tripleuroptyx
1メッシュ　RDBランク：NT
分布パターンを表している
35°
30°
25°
125°
130°
対馬
壱岐
五島列島
甑島列島
大隅諸島
種子島
屋久島
吐噶喇列島
奄美諸島
大島
徳之島
沖永良部島
沖縄諸島
沖縄島
久米島
大東諸島
南大東島
先島諸島
宮古島
与那国島
石垣島
西表島
分布確認年代別
- 1992 (1)
1993 - (0)

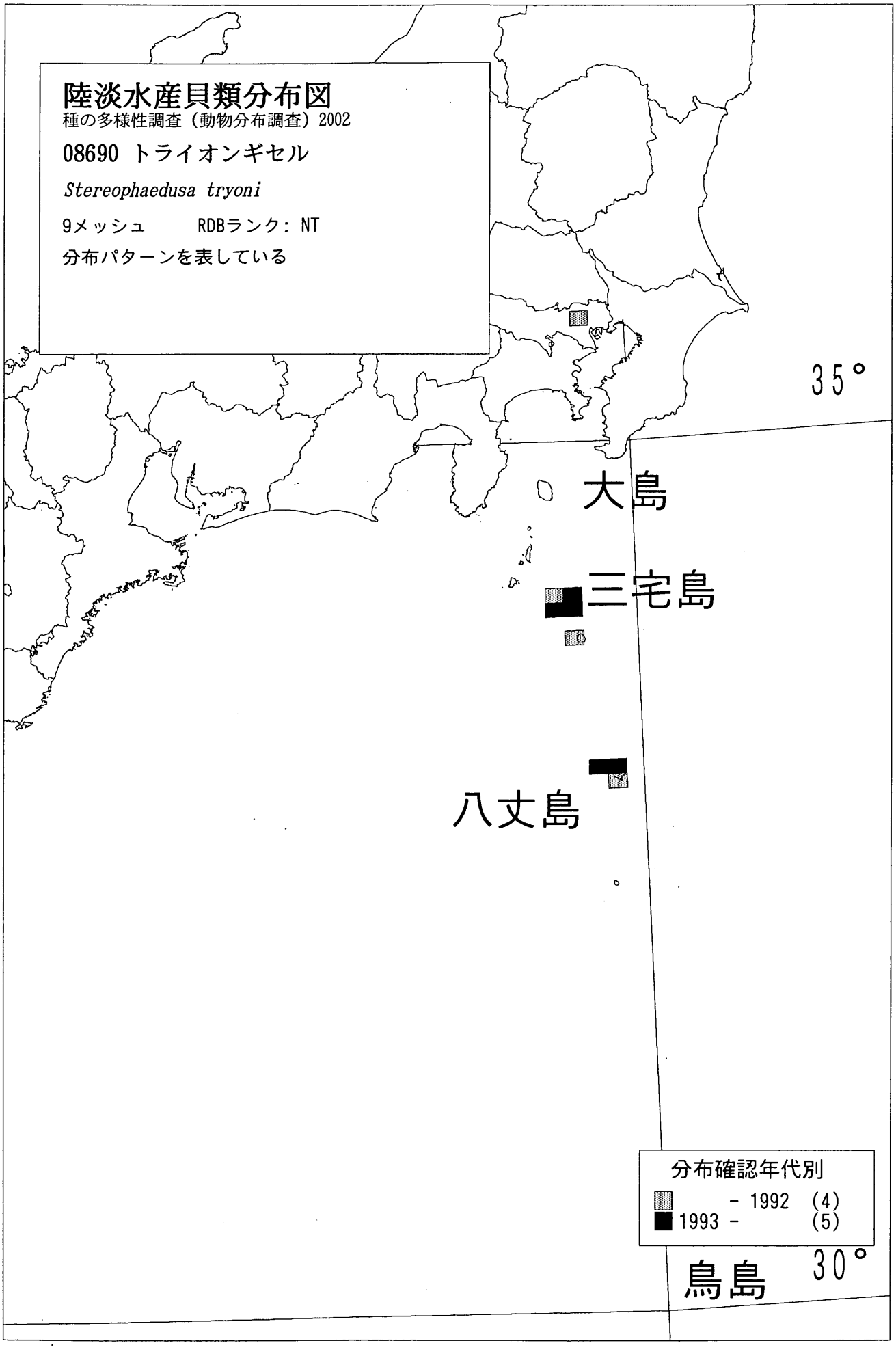
陸淡水産貝類分布図
種の多様性調査（動物分布調査）2002
08690 トライオンギセル
Stereophaedusa tryoni
9メッシュ　RDBランク：NT
分布パターンを表している
35°
大島
三宅島
八丈島
分布確認年代別
- 1992 (4)
1993 - (5)
鳥島
30°

陸淡水産貝類分布図
種の多様性調査（動物分布調査）2002
03740 ヒメナミギセル
Stereophaedusa ultima
2メッシュ　　RDBランク：VU
分布パターンを表している
択捉島
国後島
色丹島
歯舞諸島
礼文島
利尻島
奥尻島
佐渡
隠岐
大島
三宅島
八丈島
鳥島
対馬
壱岐
五島列島
甑島列島
大隅諸島
種子島
屋久島
吐噶喇列島
奄美諸島
大島
徳之島
沖永良部島
沖縄諸島
沖縄島
久米島
大東諸島
南大東島
小笠原群島
父島
母島
火山列島
硫黄島
先島諸島：
宮古島
石垣島
与那国島
西表島
分布確認年代別
- 1992 (2)
1993 - (0)

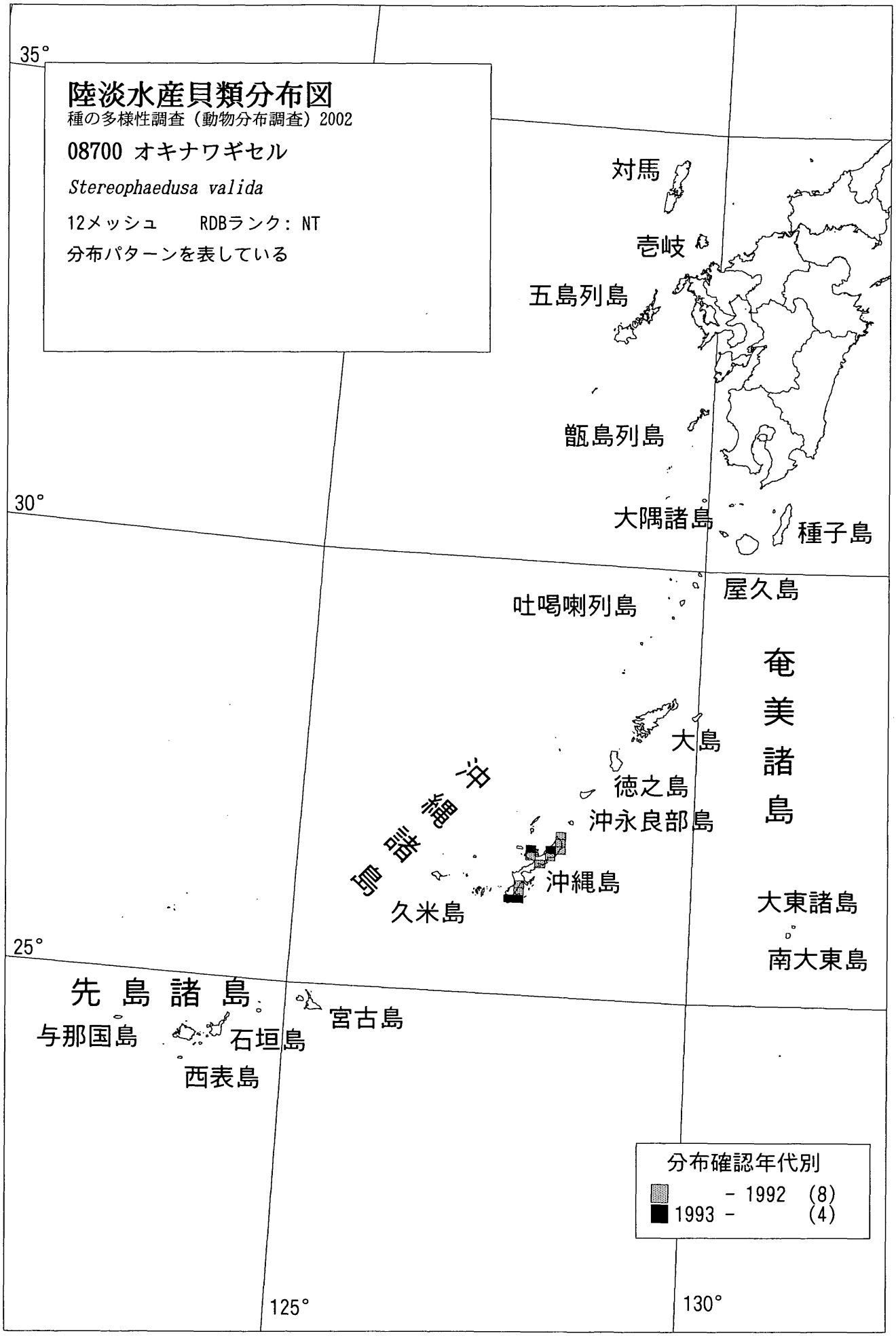
陸淡水産貝類分布図
種の多様性調査（動物分布調査）2002
08700 オキナワギセル
Stereophaedusa valida
12メッシュ　RDBランク：NT
分布パターンを表している
35°
30°
25°
125°
130°
対馬
壱岐
五島列島
甑島列島
大隅諸島
種子島
屋久島
吐噶喇列島
奄美諸島
大島
徳之島
沖永良部島
沖縄諸島
沖縄島
久米島
大東諸島
南大東島
先島諸島
宮古島
与那国島
石垣島
西表島
分布確認年代別
- 1992 (8)
1993 - (4)

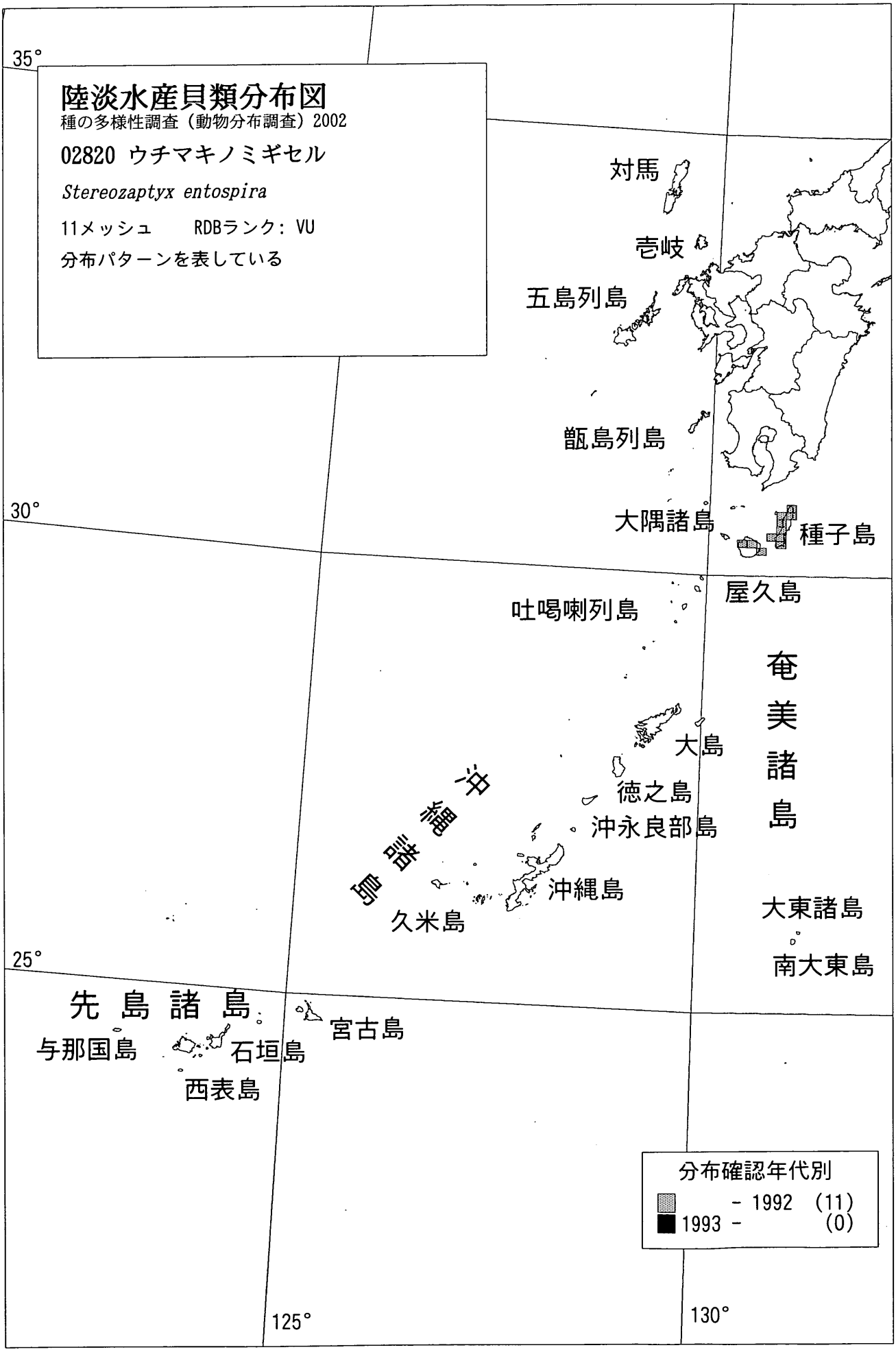
陸淡水産貝類分布図
種の多様性調査（動物分布調査）2002
02820 ウチマキノミギセル
Stereozaptyx entospira
11メッシュ　RDBランク：VU
分布パターンを表している
35°
30°
25°
125°
130°
対馬
壱岐
五島列島
甑島列島
大隅諸島
種子島
屋久島
吐噶喇列島
奄美諸島
大島
徳之島
沖永良部島
沖縄諸島
沖縄島
久米島
大東諸島
南大東島
先島諸島
宮古島
与那国島
石垣島
西表島
分布確認年代別
- 1992 (11)
1993 - (0)

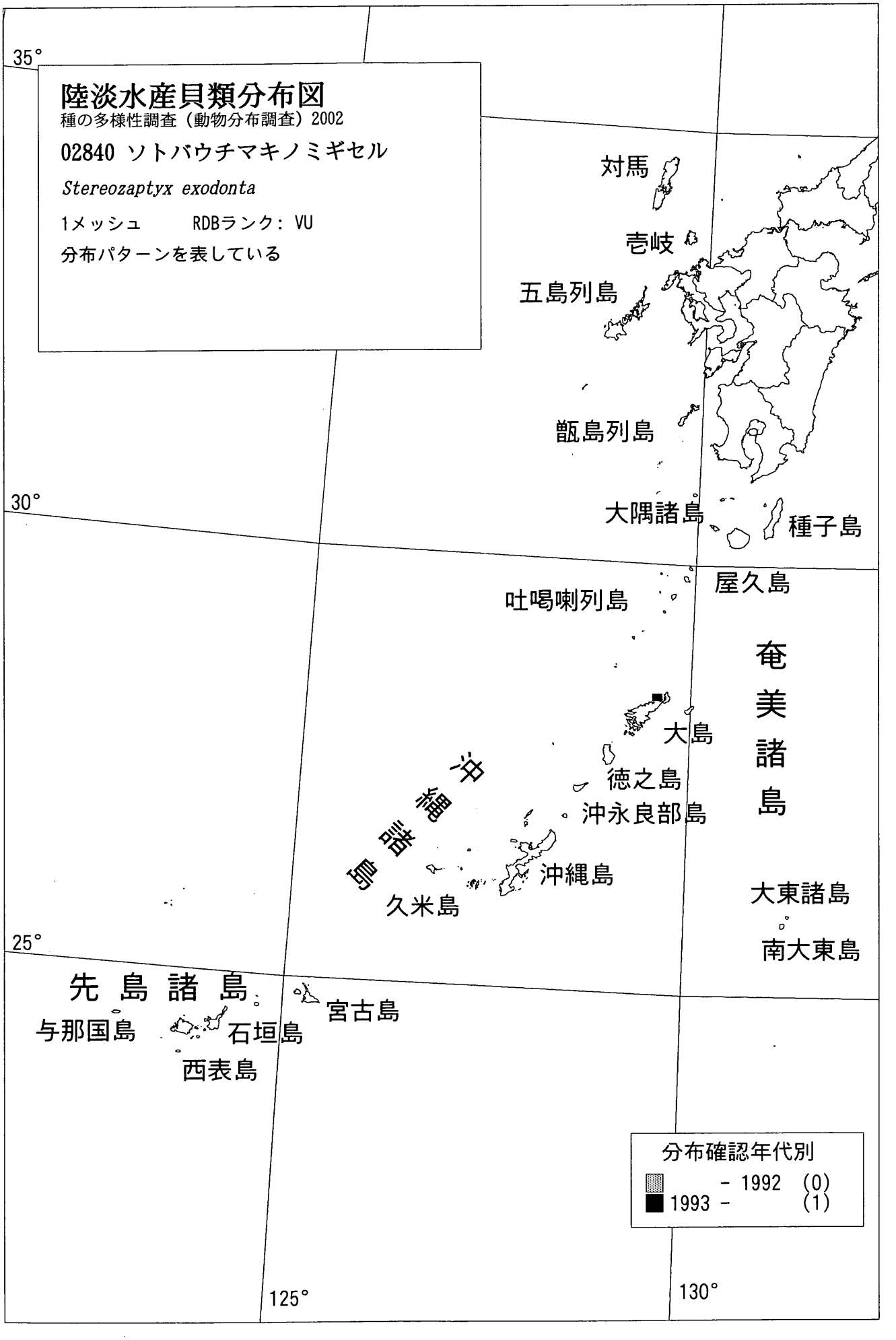
陸淡水産貝類分布図
種の多様性調査（動物分布調査）2002
02840 ソトバウチマキノミギセル
Stereozaptyx exodonta
1メッシュ　RDBランク：VU
分布パターンを表している
35°
30°
25°
125°
130°
対馬
壱岐
五島列島
甑島列島
大隅諸島
種子島
屋久島
吐噶喇列島
奄美諸島
大島
徳之島
沖永良部島
沖縄諸島
沖縄島
久米島
大東諸島
南大東島
先島諸島
宮古島
与那国島
石垣島
西表島
分布確認年代別
- 1992 (0)
1993 - (1)

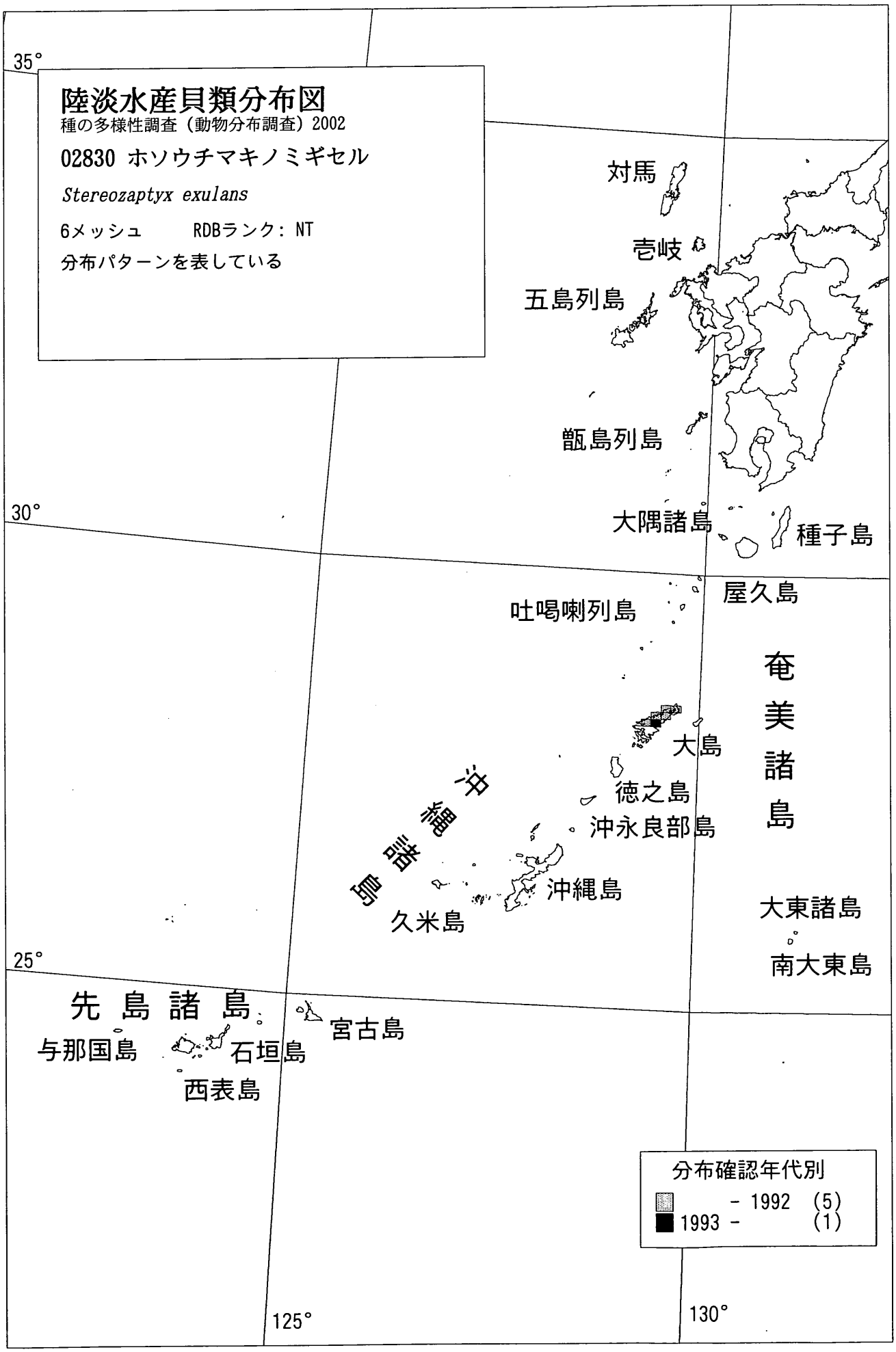
陸淡水産貝類分布図
種の多様性調査（動物分布調査）2002
02830 ホソウチマキノミギセル
Stereozaptyx exulans
6メッシュ　RDBランク：NT
分布パターンを表している
35°
30°
25°
125°
130°
対馬
壱岐
五島列島
甑島列島
大隅諸島
種子島
屋久島
吐噶喇列島
奄美諸島
大島
徳之島
沖永良部島
沖縄諸島
沖縄島
久米島
大東諸島
南大東島
先島諸島
宮古島
与那国島
石垣島
西表島
分布確認年代別
- 1992 (5)
1993 - (1)

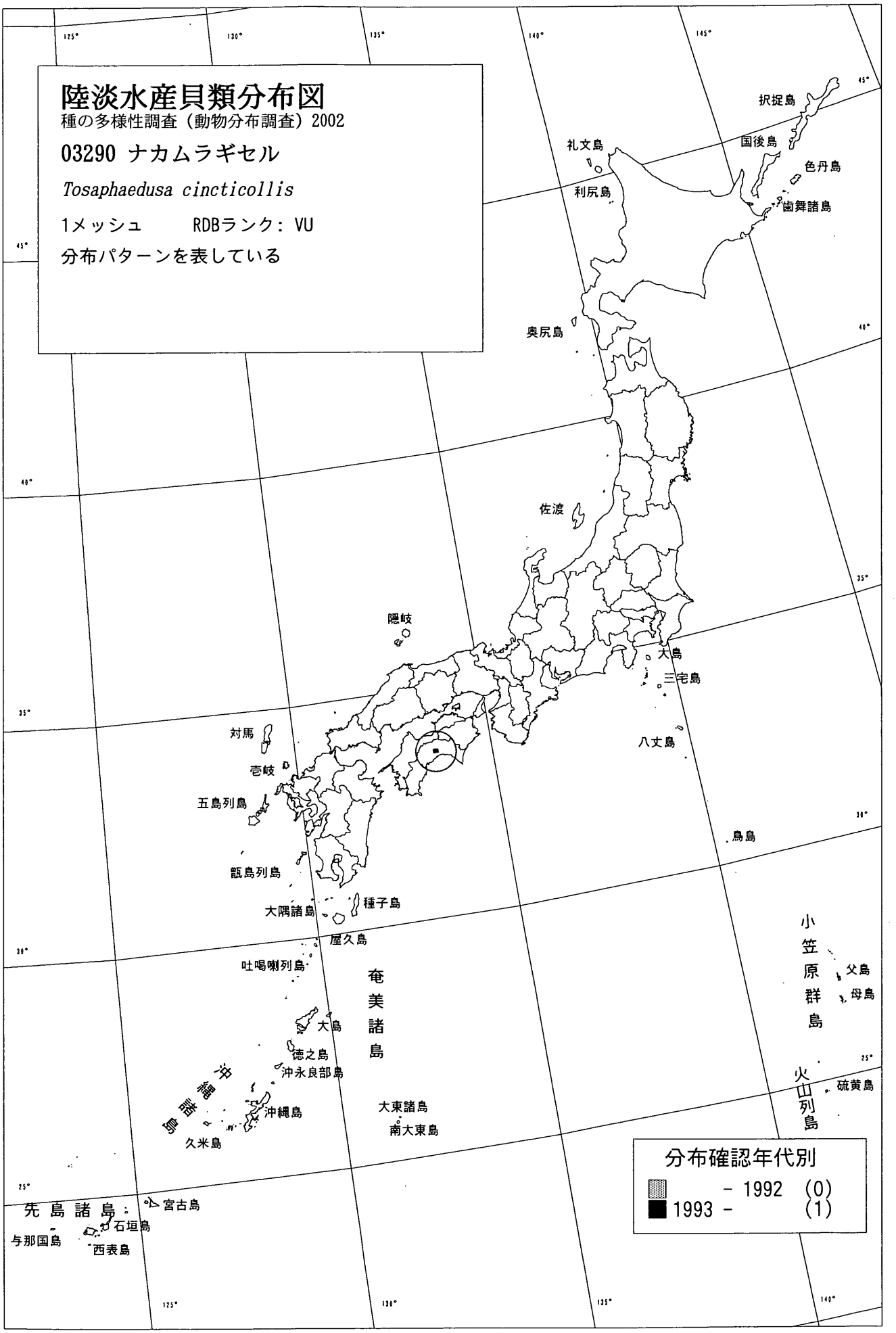
陸淡水産貝類分布図
種の多様性調査（動物分布調査）2002
03290 ナカムラギセル
Tosaphaedusa cincticollis
1メッシュ　RDBランク：VU
分布パターンを表している
択捉島
国後島
色丹島
歯舞諸島
礼文島
利尻島
奥尻島
佐渡
隠岐
大島
三宅島
八丈島
鳥島
対馬
壱岐
五島列島
甑島列島
大隅諸島
種子島
屋久島
吐噶喇列島
奄美諸島
大島
徳之島
沖永良部島
沖縄諸島
沖縄島
久米島
大東諸島
南大東島
小笠原群島
父島
母島
火山列島
硫黄島
先島諸島：
宮古島
石垣島
与那国島
西表島
分布確認年代別
- 1992 (0)
1993 - (1)

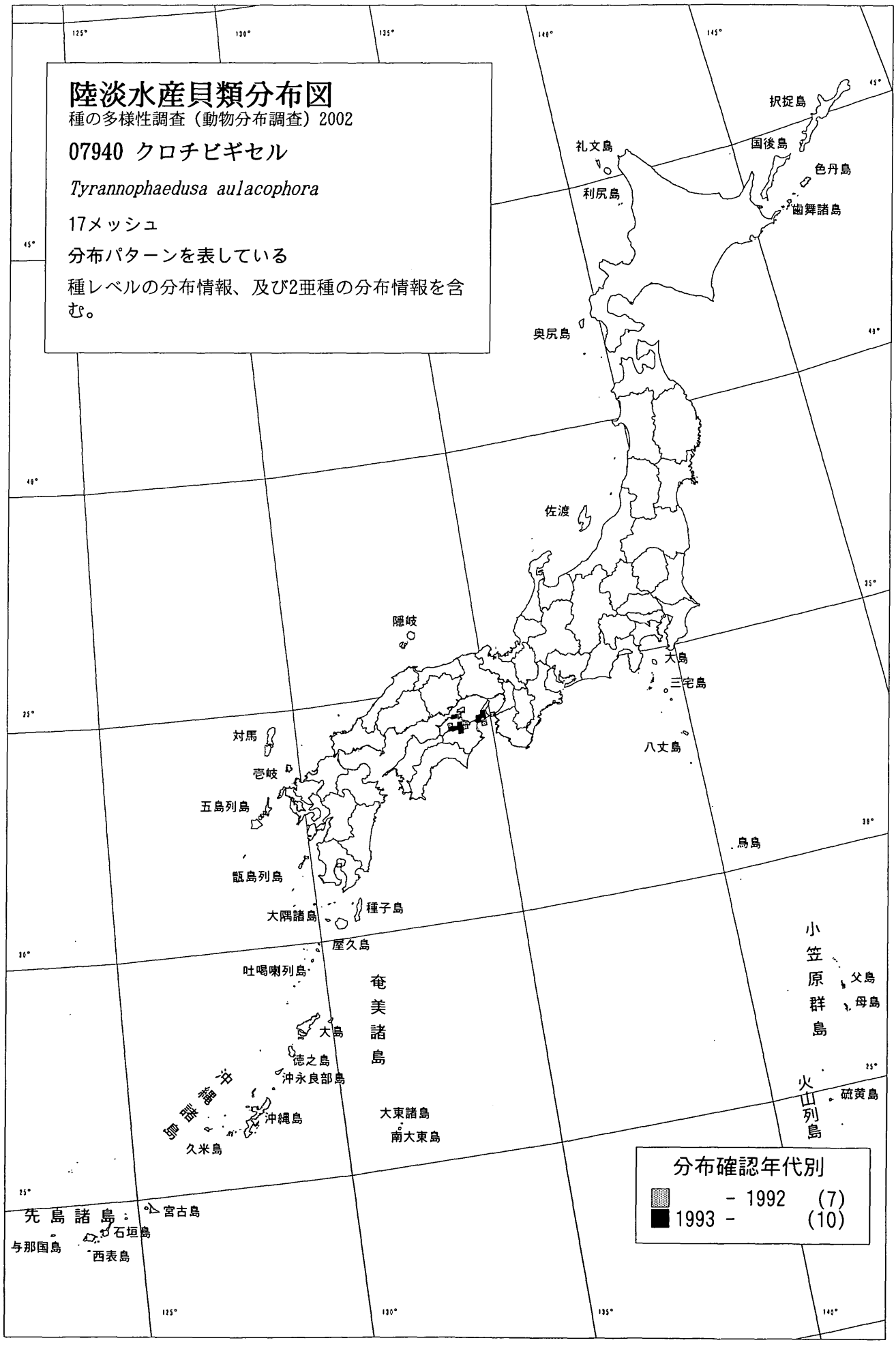
陸淡水産貝類分布図
種の多様性調査（動物分布調査）2002
07940 クロチビギセル
Tyrannophaedusa aulacophora
17メッシュ
分布パターンを表している
種レベルの分布情報、及び2亜種の分布情報を含む。
択捉島
国後島
色丹島
歯舞諸島
礼文島
利尻島
奥尻島
佐渡
隠岐
大島
三宅島
八丈島
鳥島
対馬
壱岐
五島列島
甑島列島
大隅諸島
種子島
屋久島
吐噶喇列島
奄美諸島
大島
徳之島
沖永良部島
沖縄諸島
沖縄島
久米島
大東諸島
南大東島
小笠原群島
父島
母島
火山列島
硫黄島
先島諸島
宮古島
石垣島
与那国島
西表島
分布確認年代別
- 1992 (7)
1993 - (10)

陸淡水産貝類分布図
種の多様性調査（動物分布調査）2002
07941 クロチビギセル
Tyrannophaedusa aulacophora aulacophora
7メッシュ　RDBランク：NT
分布パターンを表している
択捉島
国後島
色丹島
歯舞諸島
礼文島
利尻島
奥尻島
佐渡
隠岐
大島
三宅島
八丈島
鳥島
対馬
壱岐
五島列島
甑島列島
大隅諸島
種子島
屋久島
吐噶喇列島
奄美諸島
大島
徳之島
沖永良部島
沖縄諸島
沖縄島
久米島
大東諸島
南大東島
小笠原群島
父島
母島
火山列島
硫黄島
先島諸島
宮古島
石垣島
与那国島
西表島
分布確認年代別
- 1992 (4)
1993 - (3)

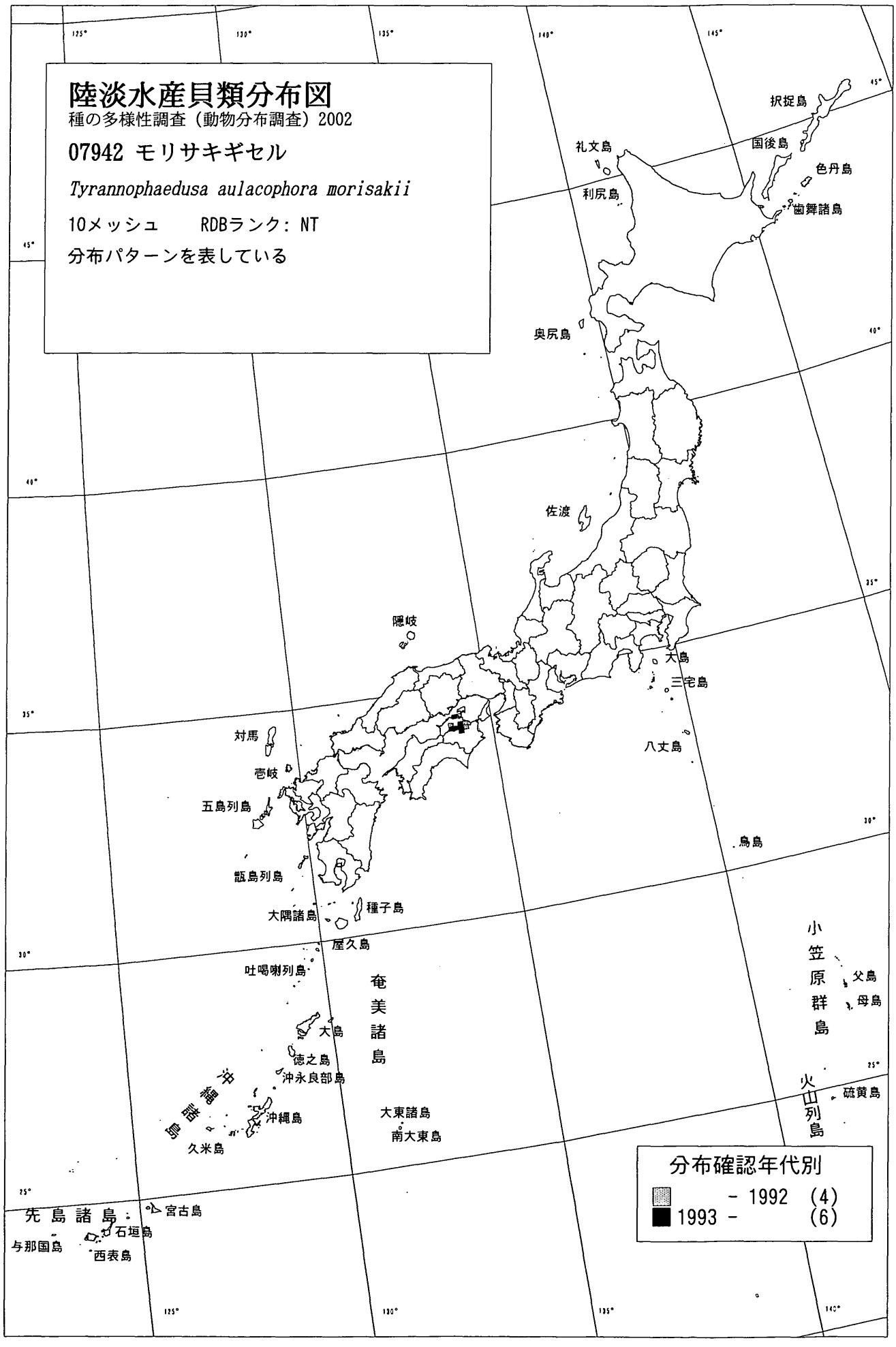
陸淡水産貝類分布図
種の多様性調査（動物分布調査）2002
07942 モリサキギセル
Tyrannophaedusa aulacophora morisakii
10メッシュ　RDBランク：NT
分布パターンを表している
択捉島
国後島
色丹島
歯舞諸島
礼文島
利尻島
奥尻島
佐渡
隠岐
大島
三宅島
八丈島
鳥島
対馬
壱岐
五島列島
甑島列島
大隅諸島
種子島
屋久島
吐噶喇列島
奄美諸島
大島
徳之島
沖永良部島
沖縄諸島
沖縄島
久米島
大東諸島
南大東島
小笠原群島
父島
母島
火山列島
硫黄島
先島諸島
宮古島
石垣島
与那国島
西表島
分布確認年代別
- 1992 (4)
1993 - (6)

陸淡水産貝類分布図
種の多様性調査（動物分布調査）2002
03360 ウスベニギセル
Tyrannophaedusa aurantiaca
254メッシュ
分布パターンを表している
種レベルの分布情報、及び2亜種の分布情報を含む。
択捉島
国後島
色丹島
歯舞諸島
礼文島
利尻島
奥尻島
佐渡
隠岐
大島
三宅島
八丈島
鳥島
対馬
壱岐
五島列島
甑島列島
大隅諸島
種子島
屋久島
吐噶喇列島
奄美諸島
大島
徳之島
沖永良部島
沖縄諸島
沖縄島
久米島
大東諸島
南大東島
小笠原群島
父島
母島
火山列島
硫黄島
先島諸島
宮古島
石垣島
与那国島
西表島
分布確認年代別
- 1992 (127)
1993 - (127)

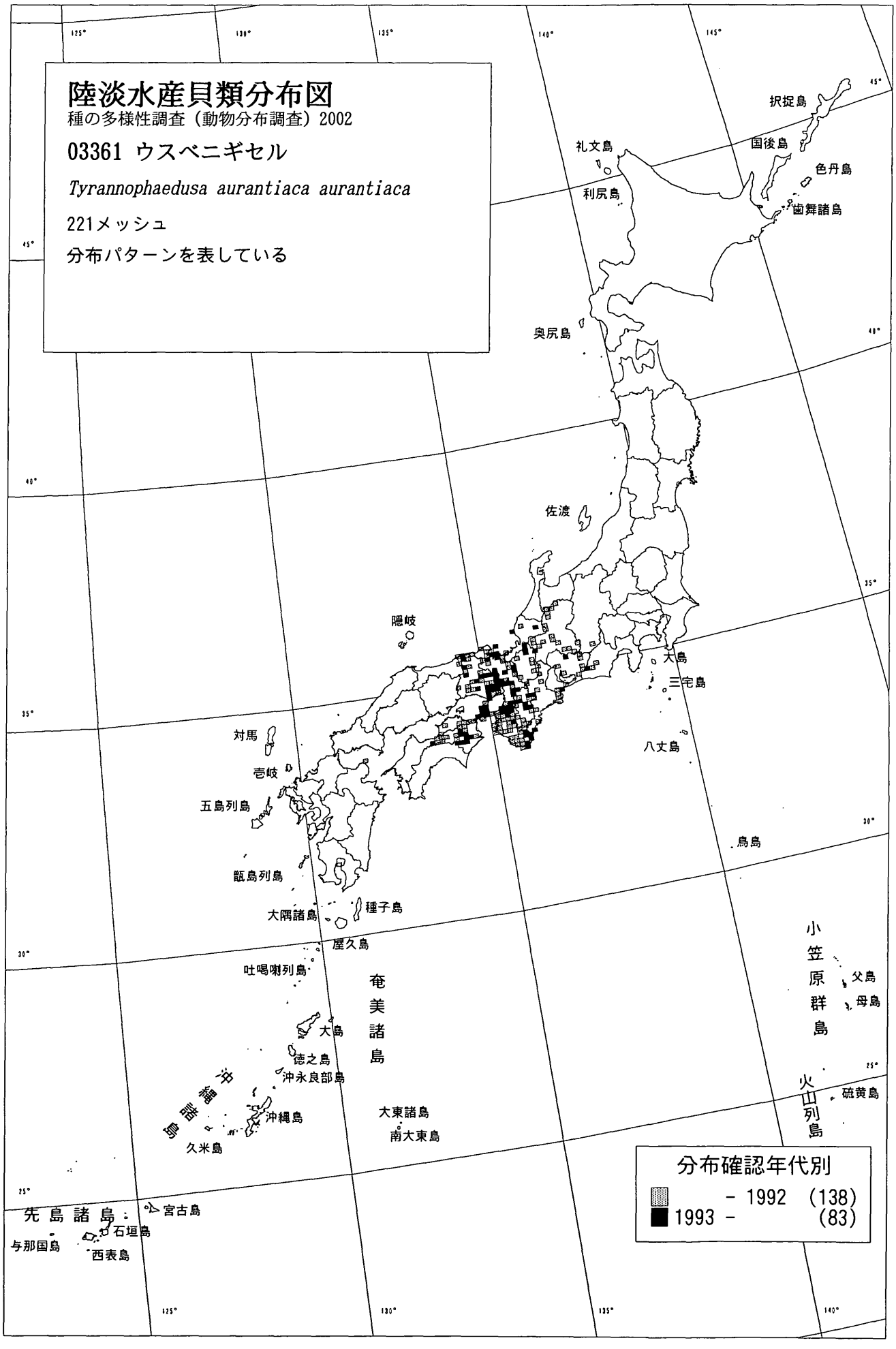
陸淡水産貝類分布図
種の多様性調査（動物分布調査）2002
03361 ウスベニギセル
Tyrannophaedusa aurantiaca aurantiaca
221メッシュ
分布パターンを表している
択捉島
国後島
色丹島
歯舞諸島
礼文島
利尻島
奥尻島
佐渡
隠岐
大島
三宅島
八丈島
対馬
壱岐
五島列島
甑島列島
大隅諸島
種子島
屋久島
吐噶喇列島
奄美諸島
大島
徳之島
沖永良部島
沖縄諸島
沖縄島
久米島
大東諸島
南大東島
鳥島
小笠原群島
父島
母島
火山列島
硫黄島
先島諸島
宮古島
石垣島
与那国島
西表島
分布確認年代別
- 1992 (138)
1993 - (83)

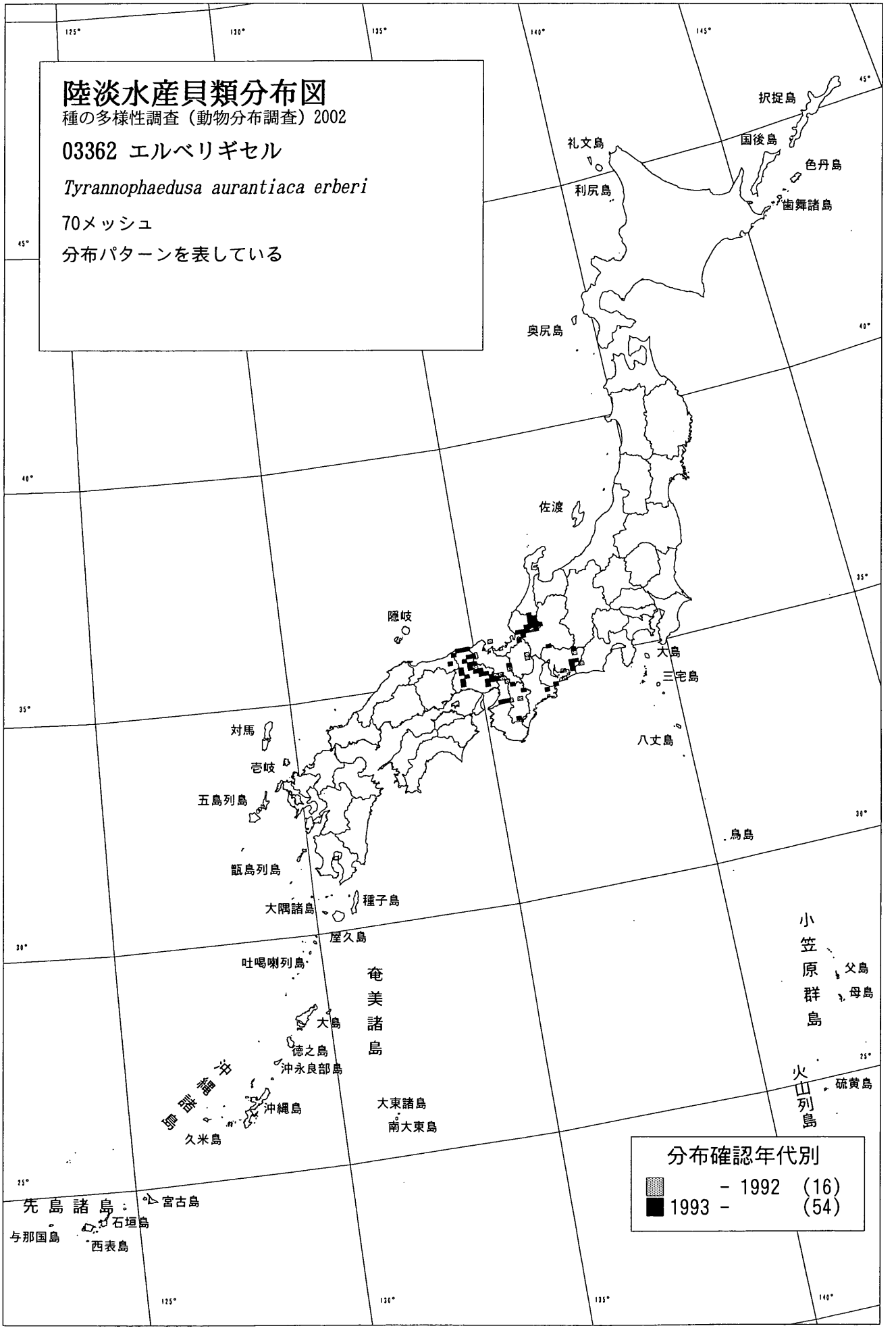
陸淡水産貝類分布図
種の多様性調査（動物分布調査）2002
03362 エルベリギセル
Tyrannophaedusa aurantiaca erberi
70メッシュ
分布パターンを表している
択捉島
国後島
色丹島
歯舞諸島
礼文島
利尻島
奥尻島
佐渡
隠岐
大島
三宅島
八丈島
対馬
壱岐
五島列島
甑島列島
鳥島
種子島
大隅諸島
屋久島
吐噶喇列島
奄美諸島
大島
徳之島
沖永良部島
沖縄諸島
沖縄島
久米島
大東諸島
南大東島
小笠原群島
父島
母島
火山列島
硫黄島
先島諸島
宮古島
石垣島
与那国島
西表島
分布確認年代別
- 1992 (16)
1993 - (54)

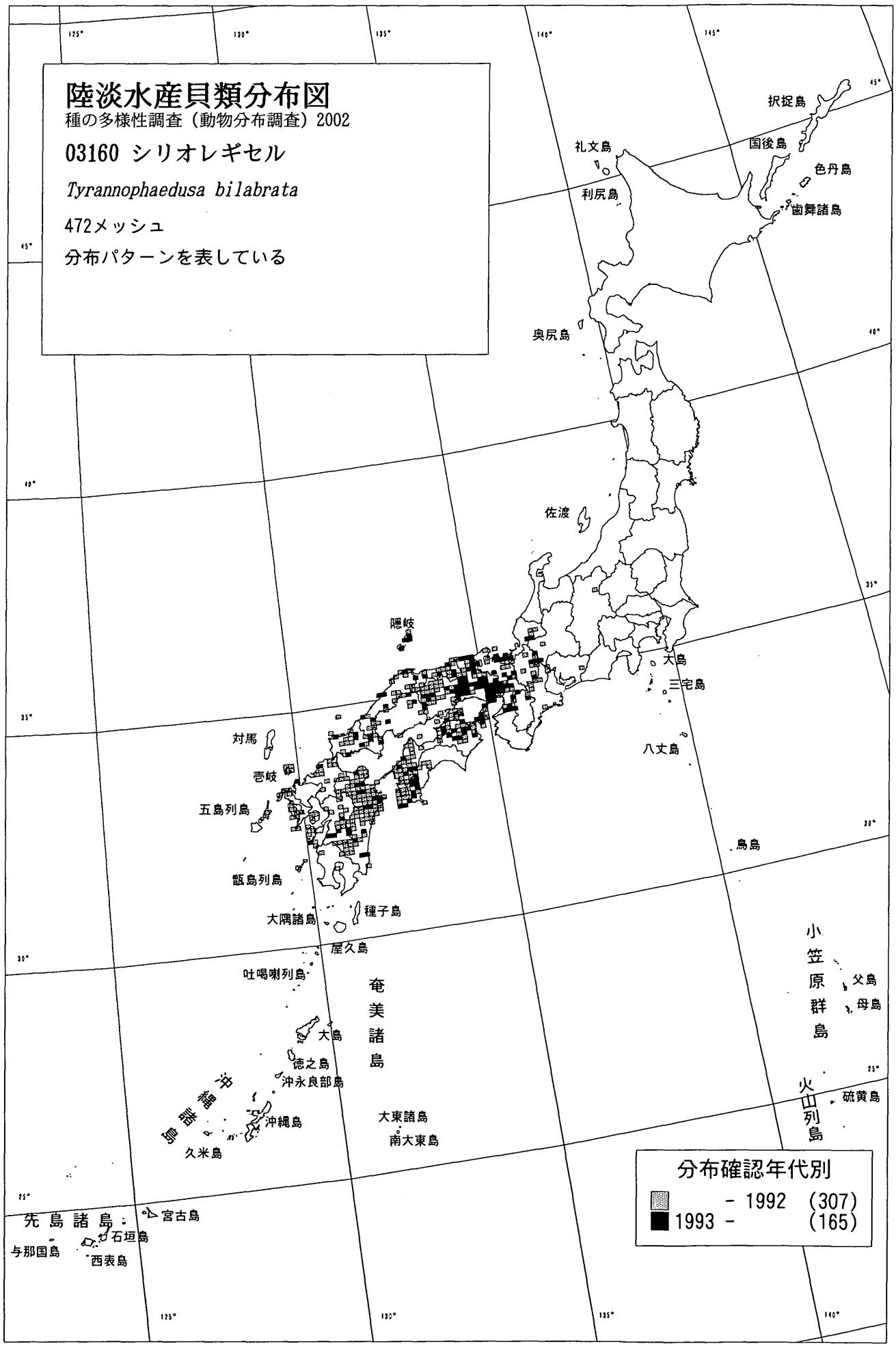
陸淡水産貝類分布図
種の多様性調査（動物分布調査）2002
03160 シリオレギセル
Tyrannophaedusa bilabrata
472メッシュ
分布パターンを表している
択捉島
国後島
色丹島
歯舞諸島
礼文島
利尻島
奥尻島
佐渡
隠岐
大島
三宅島
八丈島
鳥島
対馬
壱岐
五島列島
甑島列島
大隅諸島
種子島
屋久島
吐噶喇列島
奄美諸島
大島
徳之島
沖永良部島
沖縄島
久米島
大東諸島
南大東島
小笠原群島
父島
母島
火山列島
硫黄島
先島諸島
宮古島
石垣島
与那国島
西表島
分布確認年代別
- 1992 (307)
1993 - (165)

陸淡水産貝類分布図
種の多様性調査（動物分布調査）2002
03180 デールギセル
Tyrannophaedusa dalli
5メッシュ　RDBランク：VU
分布パターンを表している
択捉島
国後島
色丹島
歯舞諸島
礼文島
利尻島
奥尻島
佐渡
隠岐
大島
三宅島
八丈島
対馬
壱岐
五島列島
甑島列島
大隅諸島
種子島
屋久島
吐噶喇列島
奄美諸島
大島
徳之島
沖永良部島
沖縄諸島
沖縄島
久米島
大東諸島
南大東島
小笠原群島
父島
母島
火山列島
硫黄島
先島諸島：
宮古島
石垣島
与那国島
西表島
分布確認年代別
- 1992 (4)
1993 - (1)

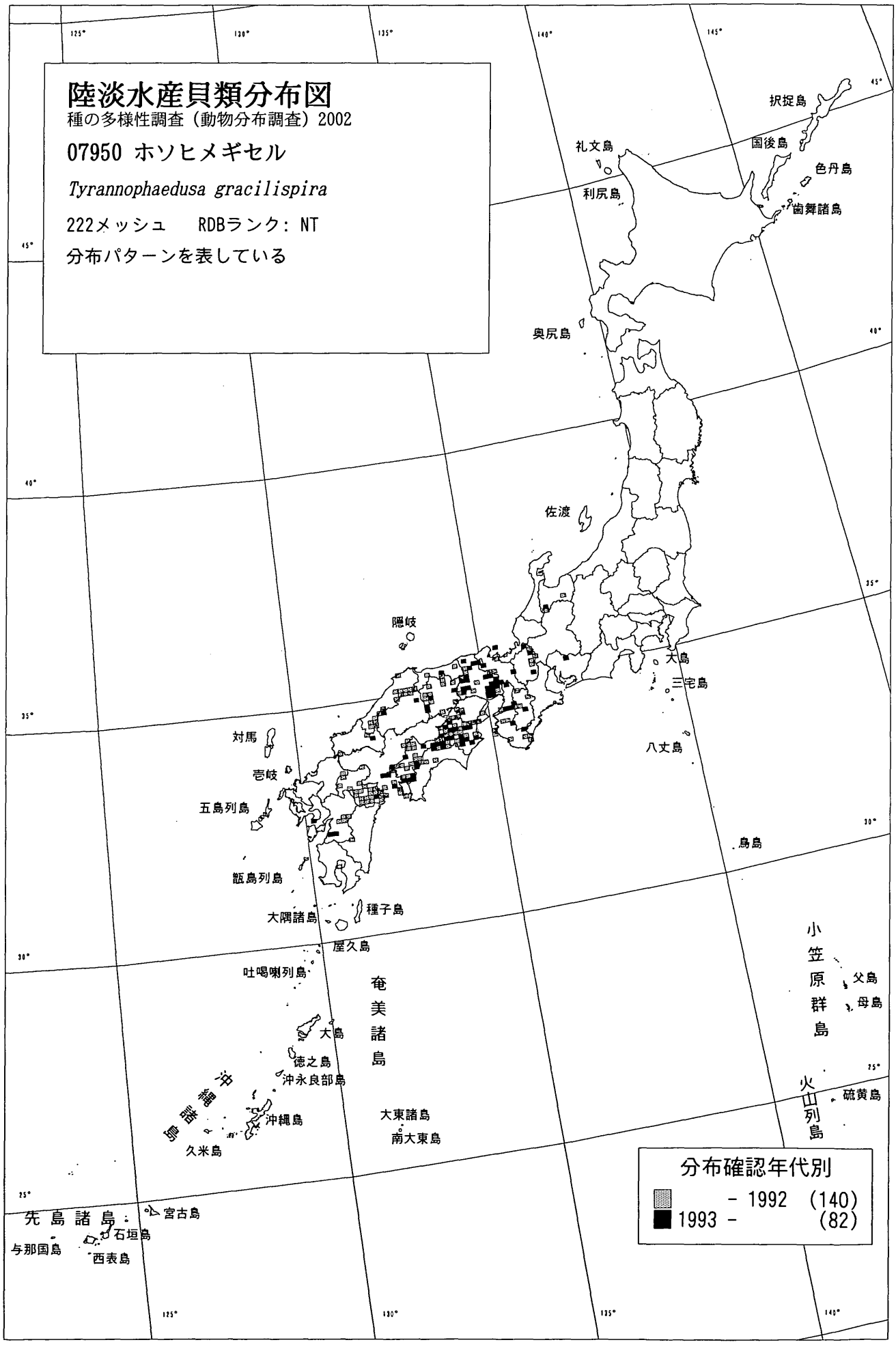
陸淡水産貝類分布図
種の多様性調査（動物分布調査）2002
07950 ホソヒメギセル
Tyrannophaedusa gracilispira
222メッシュ　RDBランク：NT
分布パターンを表している
択捉島
国後島
色丹島
歯舞諸島
礼文島
利尻島
奥尻島
佐渡
隠岐
大島
三宅島
八丈島
対馬
壱岐
五島列島
甑島列島
大隅諸島
種子島
屋久島
吐噶喇列島
奄美諸島
大島
徳之島
沖永良部島
沖縄諸島
沖縄島
久米島
大東諸島
南大東島
小笠原群島
父島
母島
火山列島
硫黄島
先島諸島
宮古島
石垣島
与那国島
西表島
分布確認年代別
- 1992 (140)
1993 - (82)

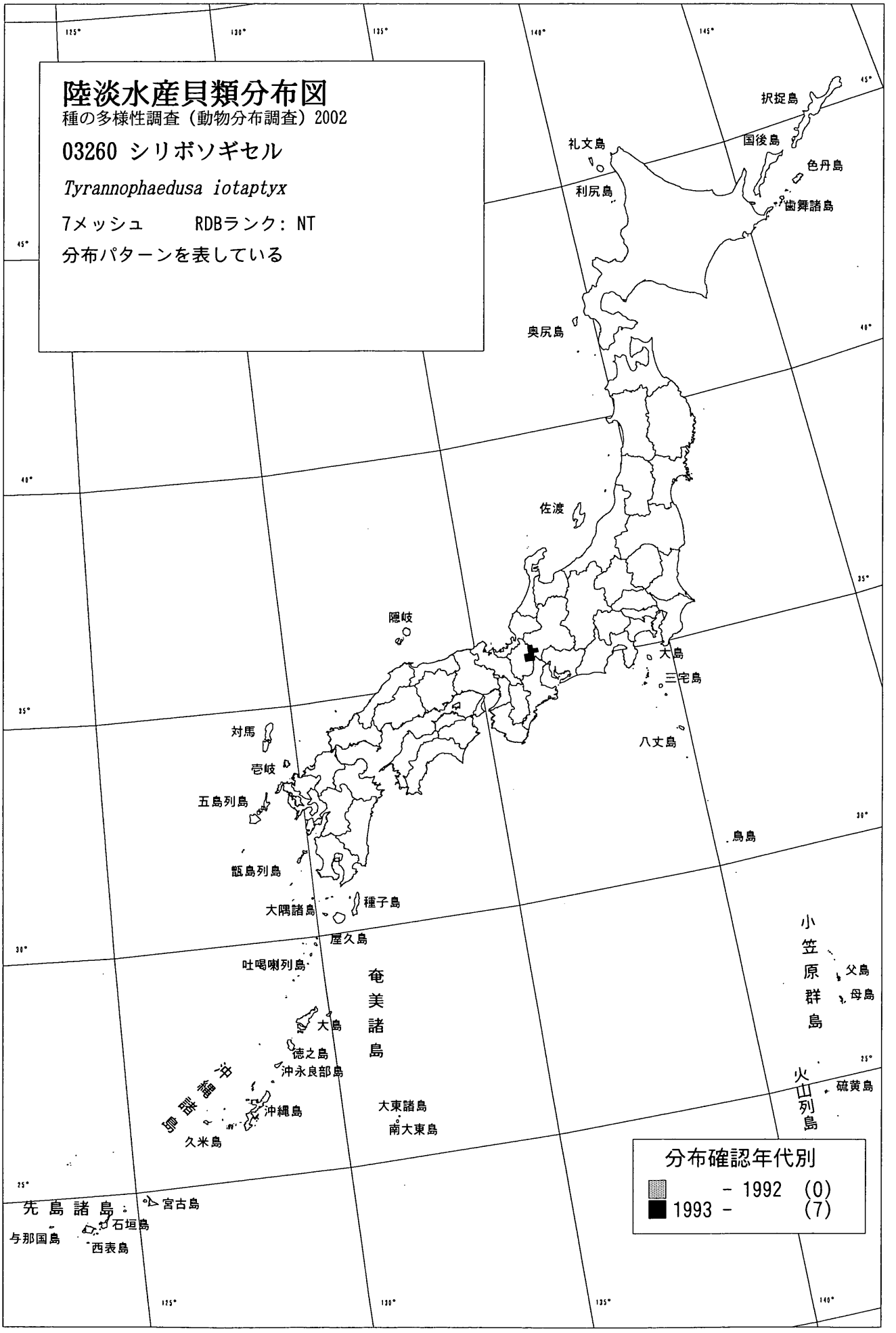
陸淡水産貝類分布図
種の多様性調査（動物分布調査）2002
03260 シリボソギセル
Tyrannophaedusa iotaptyx
7メッシュ　RDBランク：NT
分布パターンを表している
択捉島
国後島
色丹島
歯舞諸島
礼文島
利尻島
奥尻島
佐渡
隠岐
大島
三宅島
八丈島
鳥島
対馬
壱岐
五島列島
甑島列島
種子島
大隅諸島
屋久島
吐噶喇列島
奄美諸島
大島
徳之島
沖永良部島
沖縄島
久米島
大東諸島
南大東島
小笠原群島
父島
母島
火山列島
硫黄島
先島諸島
宮古島
石垣島
与那国島
西表島
分布確認年代別
- 1992 (0)
1993 - (7)

140°
145°
陸淡水産貝類分布図
種の多様性調査（動物分布調査）2002
03350 オクジリギセル
Tyrannophaedusa kanjiookuboi
3メッシュ　RDBランク：VU
分布パターンを表している
択捉島
礼文島
国後島
45°
利尻島
色丹島
歯舞諸島
分布確認年代別
- 1992 (2)
1993 - (1)
40°

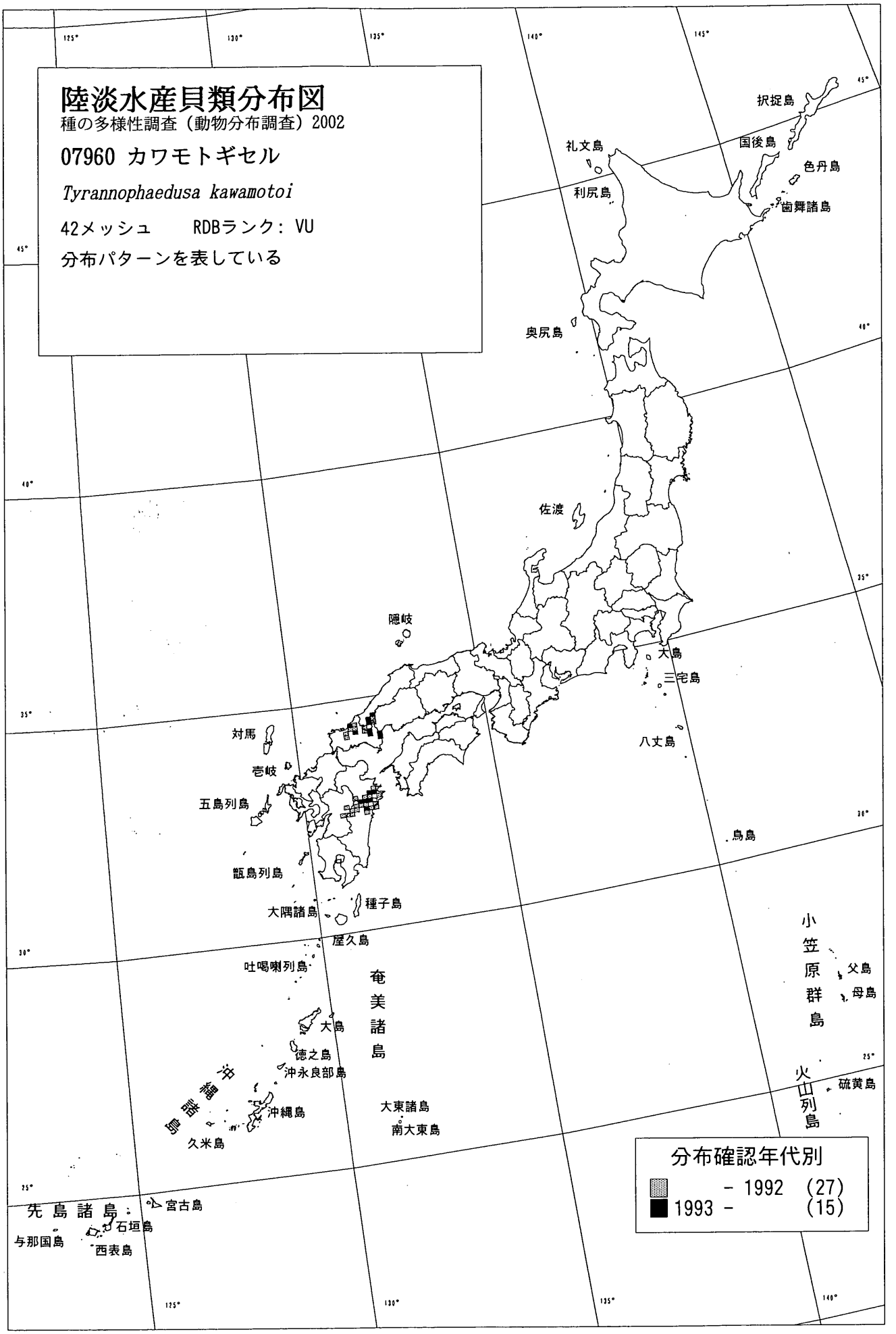
陸淡水産貝類分布図
種の多様性調査（動物分布調査）2002
07960 カワモトギセル
Tyrannophaedusa kawamotoi
42メッシュ　RDBランク：VU
分布パターンを表している
択捉島
国後島
色丹島
歯舞諸島
礼文島
利尻島
奥尻島
佐渡
隠岐
大島
三宅島
八丈島
鳥島
対馬
壱岐
五島列島
甑島列島
大隅諸島
種子島
屋久島
吐噶喇列島
奄美諸島
大島
徳之島
沖永良部島
沖縄諸島
沖縄島
久米島
大東諸島
南大東島
小笠原群島
父島
母島
火山列島
硫黄島
先島諸島
宮古島
石垣島
与那国島
西表島
分布確認年代別
- 1992 (27)
1993 - (15)

陸淡水産貝類分布図
種の多様性調査（動物分布調査）2002
03250 ミカドギセル
Tyrannophaedusa mikado
11メッシュ　RDBランク：NT
分布パターンを表している
択捉島
国後島
色丹島
歯舞諸島
礼文島
利尻島
奥尻島
佐渡
隠岐
大島
三宅島
八丈島
鳥島
対馬
壱岐
五島列島
甑島列島
大隅諸島
種子島
屋久島
吐噶喇列島
奄美諸島
大島
徳之島
沖永良部島
沖縄諸島
沖縄島
久米島
大東諸島
南大東島
小笠原群島
父島
母島
火山列島
硫黄島
先島諸島：
宮古島
石垣島
与那国島
西表島
分布確認年代別
- 1992 (2)
1993 - (9)

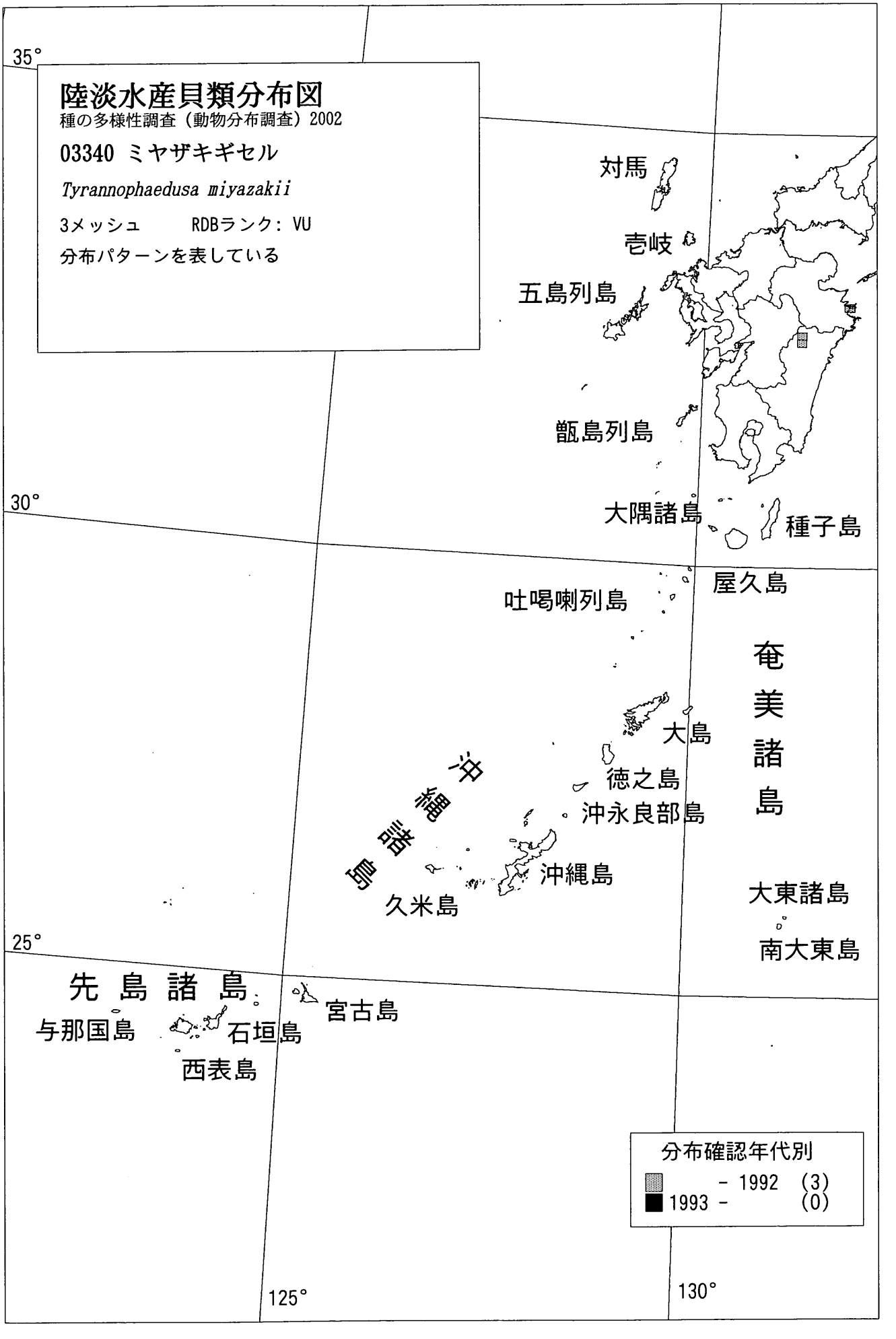
陸淡水産貝類分布図
種の多様性調査（動物分布調査）2002
03340 ミヤザキギセル
Tyrannophaedusa miyazakii
3メッシュ　RDBランク：VU
分布パターンを表している
35°
30°
25°
125°
130°
対馬
壱岐
五島列島
甑島列島
大隅諸島
種子島
屋久島
吐噶喇列島
奄美諸島
大島
徳之島
沖永良部島
沖縄諸島
沖縄島
久米島
大東諸島
南大東島
先島諸島
宮古島
与那国島
石垣島
西表島
分布確認年代別
- 1992 (3)
1993 - (0)

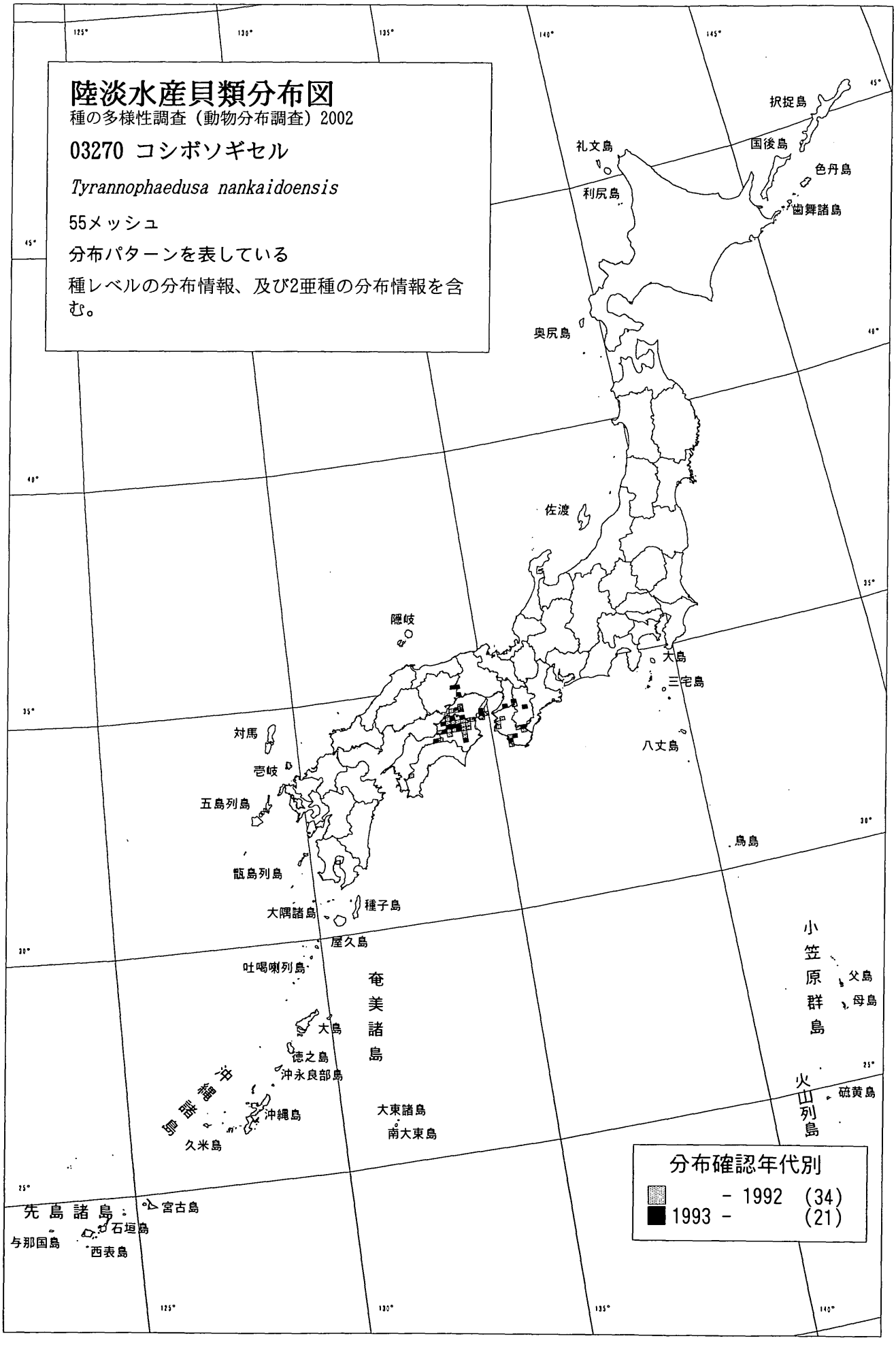
陸淡水産貝類分布図
種の多様性調査（動物分布調査）2002
03270 コシボソギセル
Tyrannophaedusa nankaidoensis
55メッシュ
分布パターンを表している
種レベルの分布情報、及び2亜種の分布情報を含む。
択捉島
国後島
色丹島
歯舞諸島
礼文島
利尻島
奥尻島
佐渡
隠岐
大島
三宅島
八丈島
鳥島
対馬
壱岐
五島列島
甑島列島
大隅諸島
種子島
屋久島
吐噶喇列島
奄美諸島
大島
徳之島
沖永良部島
沖縄諸島
沖縄島
久米島
大東諸島
南大東島
小笠原群島
父島
母島
火山列島
硫黄島
先島諸島
宮古島
石垣島
与那国島
西表島
分布確認年代別
- 1992 (34)
1993 - (21)

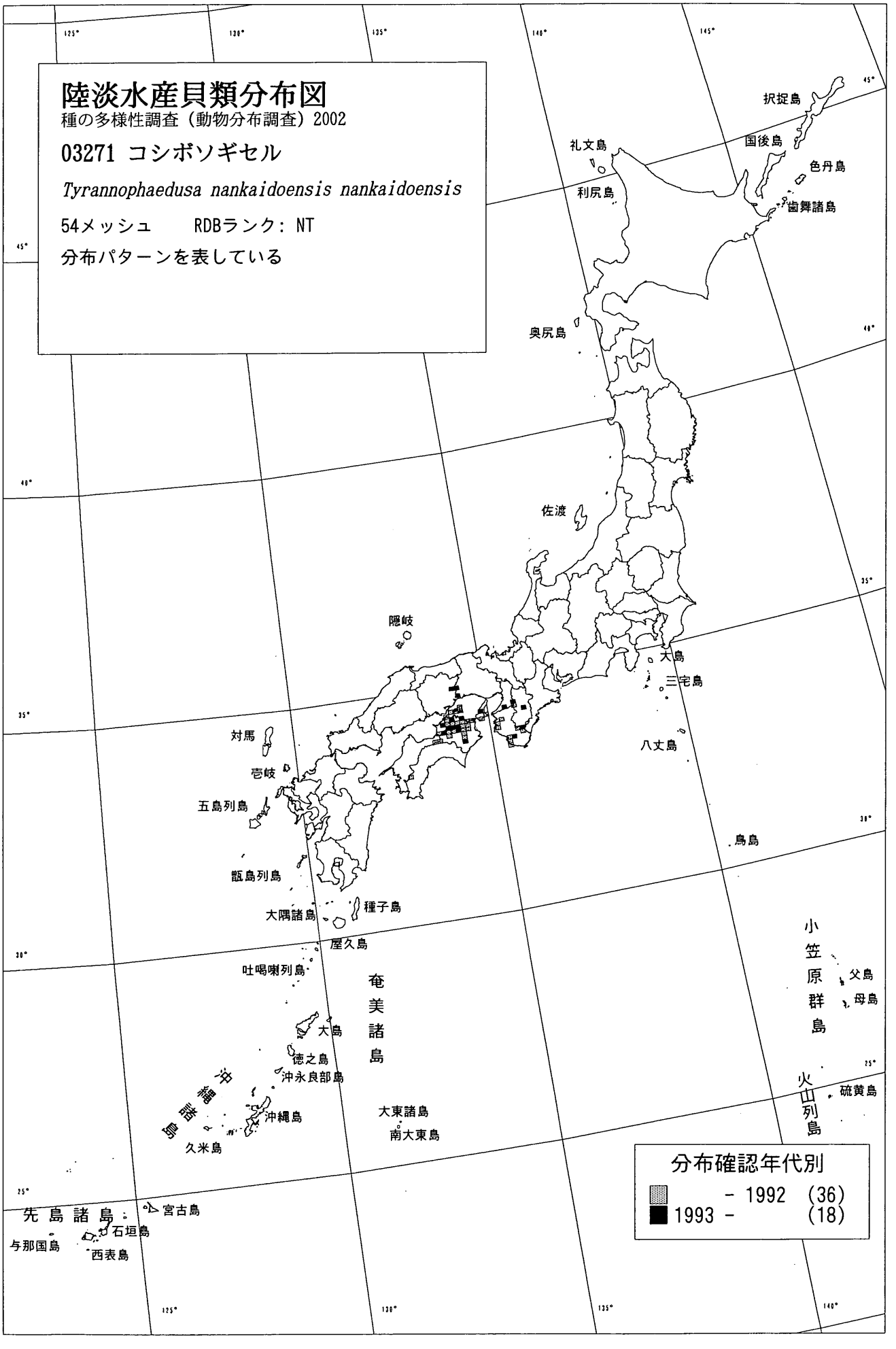
陸淡水産貝類分布図
種の多様性調査（動物分布調査）2002
03271 コシボソギセル
Tyrannophaedusa nankaidoensis nankaidoensis
54メッシュ　RDBランク：NT
分布パターンを表している
択捉島
国後島
色丹島
歯舞諸島
礼文島
利尻島
奥尻島
佐渡
隠岐
大島
三宅島
八丈島
対馬
壱岐
五島列島
甑島列島
大隅諸島
種子島
屋久島
吐噶喇列島
奄美諸島
大島
徳之島
沖永良部島
沖縄諸島
沖縄島
久米島
大東諸島
南大東島
小笠原群島
父島
母島
火山列島
硫黄島
先島諸島
宮古島
石垣島
与那国島
西表島
分布確認年代別
- 1992 (36)
1993 - (18)

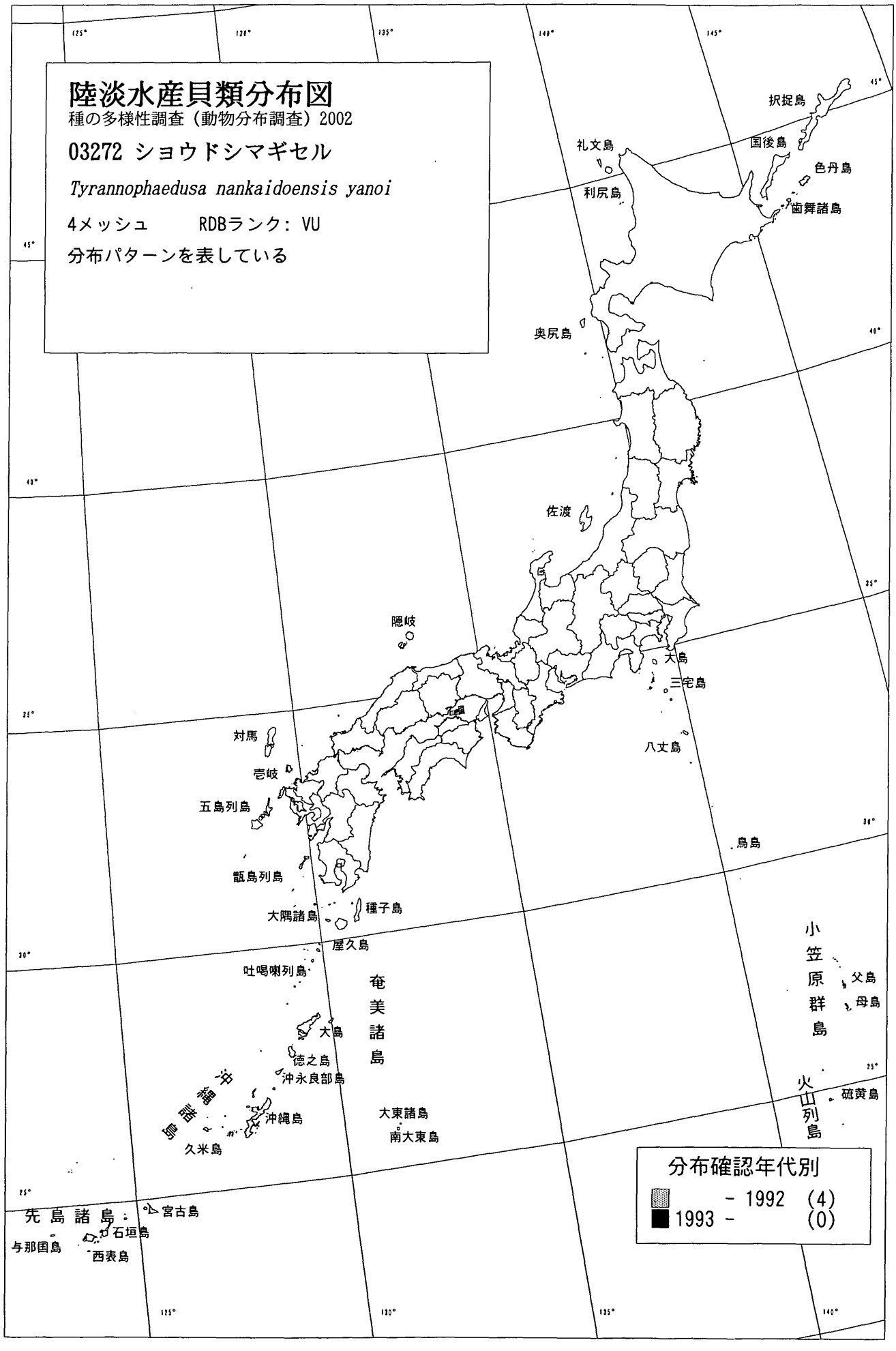
陸淡水産貝類分布図
種の多様性調査（動物分布調査）2002
03272 ショウドシマギセル
Tyrannophaedusa nankaidoensis yanoi
4メッシュ　RDBランク：VU
分布パターンを表している
択捉島
国後島
色丹島
歯舞諸島
礼文島
利尻島
奥尻島
佐渡
隠岐
大島
三宅島
八丈島
鳥島
対馬
壱岐
五島列島
甑島列島
大隅諸島
種子島
屋久島
吐噶喇列島
奄美諸島
大島
徳之島
沖永良部島
沖縄諸島
沖縄島
久米島
大東諸島
南大東島
小笠原群島
父島
母島
火山列島
硫黄島
先島諸島
宮古島
石垣島
与那国島
西表島
分布確認年代別
- 1992 (4)
1993 - (0)

陸淡水産貝類分布図
種の多様性調査（動物分布調査）2002
03320 アラナミギセル
Tyrannophaedusa oxycyma
43メッシュ
分布パターンを表している
35°
30°
25°
125°
130°
対馬
壱岐
五島列島
甑島列島
大隅諸島
種子島
屋久島
吐噶喇列島
奄美諸島
大島
徳之島
沖永良部島
沖縄諸島
沖縄島
久米島
大東諸島
南大東島
先島諸島
宮古島
与那国島
石垣島
西表島
分布確認年代別
- 1992 (30)
1993 - (13)

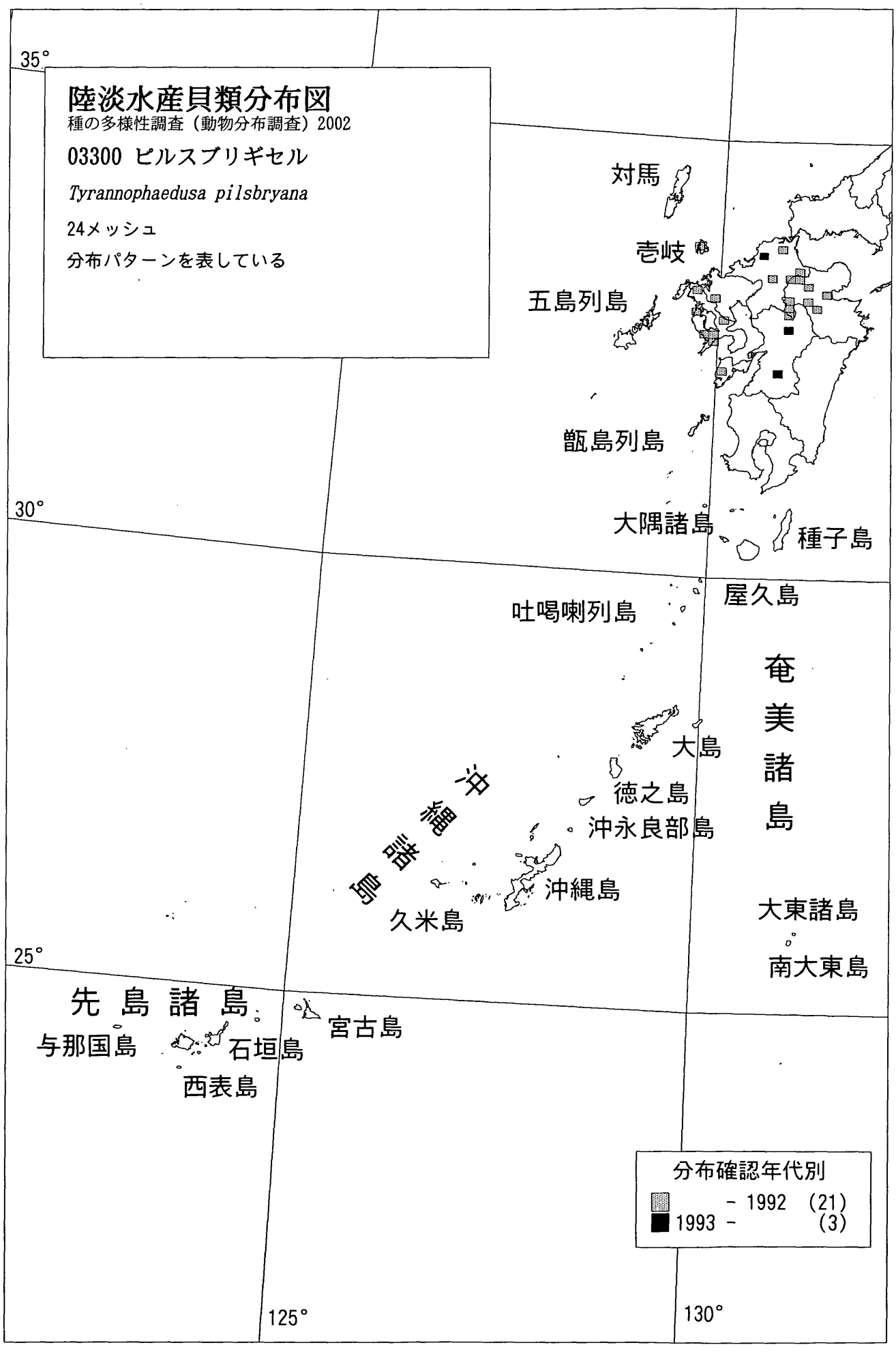
陸淡水産貝類分布図
種の多様性調査（動物分布調査）2002
03300 ピルスブリギセル
Tyrannophaedusa pilsbryana
24メッシュ
分布パターンを表している
35°
30°
25°
125°
130°
対馬
壱岐
五島列島
甑島列島
大隅諸島
種子島
屋久島
吐噶喇列島
奄美諸島
大島
徳之島
沖永良部島
沖縄諸島
沖縄島
久米島
大東諸島
南大東島
先島諸島
宮古島
与那国島
石垣島
西表島
分布確認年代別
- 1992 (21)
1993 - (3)

陸淡水産貝類分布図
種の多様性調査（動物分布調査）2002
03440 シタヅキギセル
Tyrannophaedusa platyderula
26メッシュ
分布パターンを表している
択捉島
国後島
色丹島
歯舞諸島
礼文島
利尻島
奥尻島
佐渡
隠岐
大島
三宅島
八丈島
鳥島
対馬
壱岐
五島列島
甑島列島
大隅諸島
種子島
屋久島
吐噶喇列島
奄美諸島
大島
徳之島
沖永良部島
沖縄諸島
沖縄島
久米島
大東諸島
南大東島
小笠原群島
父島
母島
火山列島
硫黄島
先島諸島
宮古島
石垣島
与那国島
西表島
分布確認年代別
- 1992 (7)
1993 - (19)

陸淡水産貝類分布図
種の多様性調査（動物分布調査）2002
03370 コスジギセル
Tyrannophaedusa plicilabris
18メッシュ
分布パターンを表している
択捉島
国後島
色丹島
歯舞諸島
礼文島
利尻島
奥尻島
佐渡
隠岐
大島
三宅島
八丈島
鳥島
対馬
壱岐
五島列島
甑島列島
大隅諸島
種子島
屋久島
吐噶喇列島
奄美諸島
大島
徳之島
沖永良部島
沖縄諸島
沖縄島
久米島
大東諸島
南大東島
小笠原群島
父島
母島
火山列島
硫黄島
先島諸島
宮古島
石垣島
与那国島
西表島
分布確認年代別
- 1992 (13)
1993 - (5)

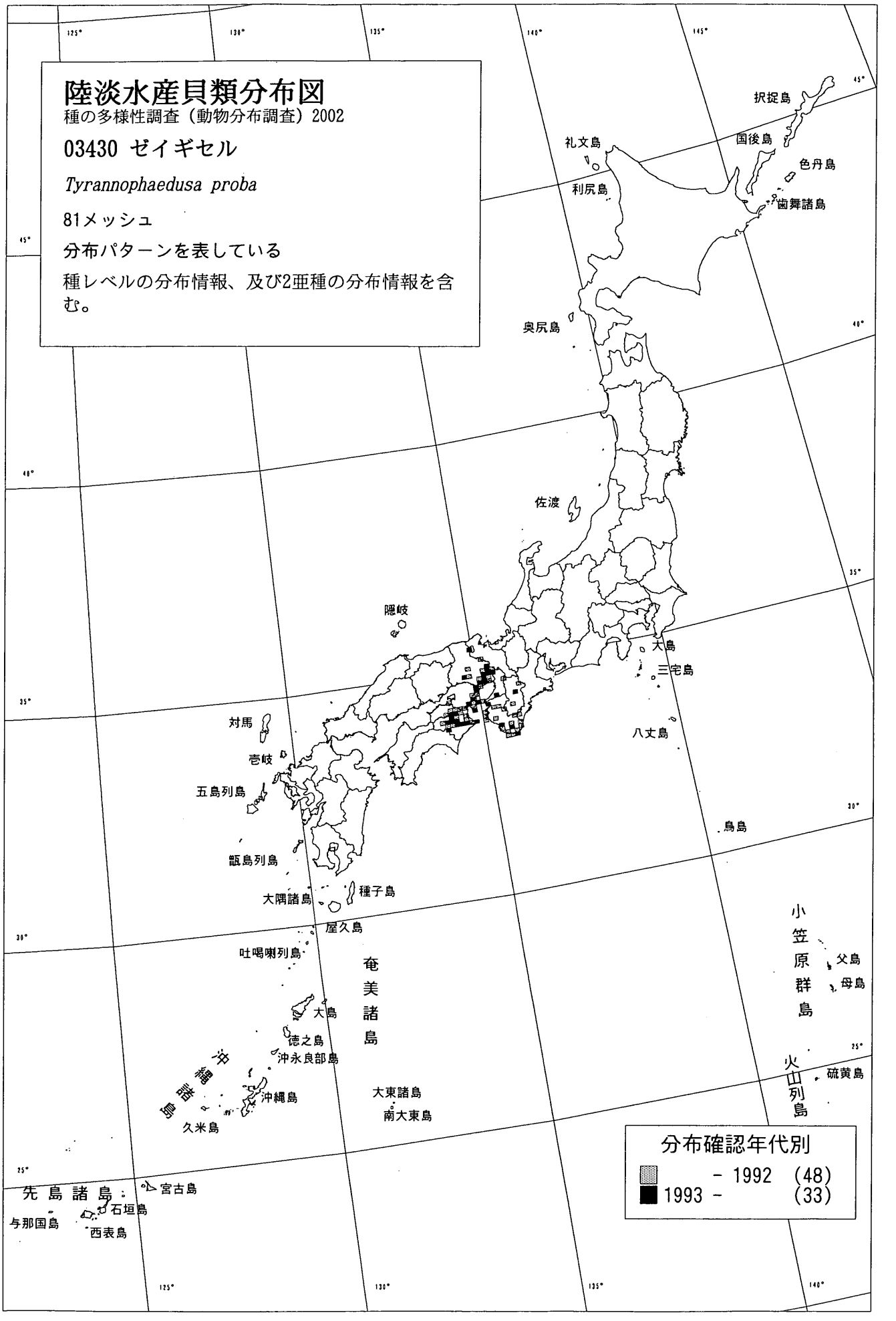
陸淡水産貝類分布図
種の多様性調査（動物分布調査）2002
03430 ゼイギセル
Tyrannophaedusa proba
81メッシュ
分布パターンを表している
種レベルの分布情報、及び2亜種の分布情報を含む。
択捉島
国後島
色丹島
歯舞諸島
礼文島
利尻島
奥尻島
佐渡
隠岐
大島
三宅島
八丈島
鳥島
対馬
壱岐
五島列島
甑島列島
大隅諸島
種子島
屋久島
吐噶喇列島
奄美諸島
大島
徳之島
沖永良部島
沖縄諸島
沖縄島
久米島
大東諸島
南大東島
小笠原群島
父島
母島
火山列島
硫黄島
先島諸島
宮古島
石垣島
与那国島
西表島
分布確認年代別
- 1992 (48)
1993 - (33)

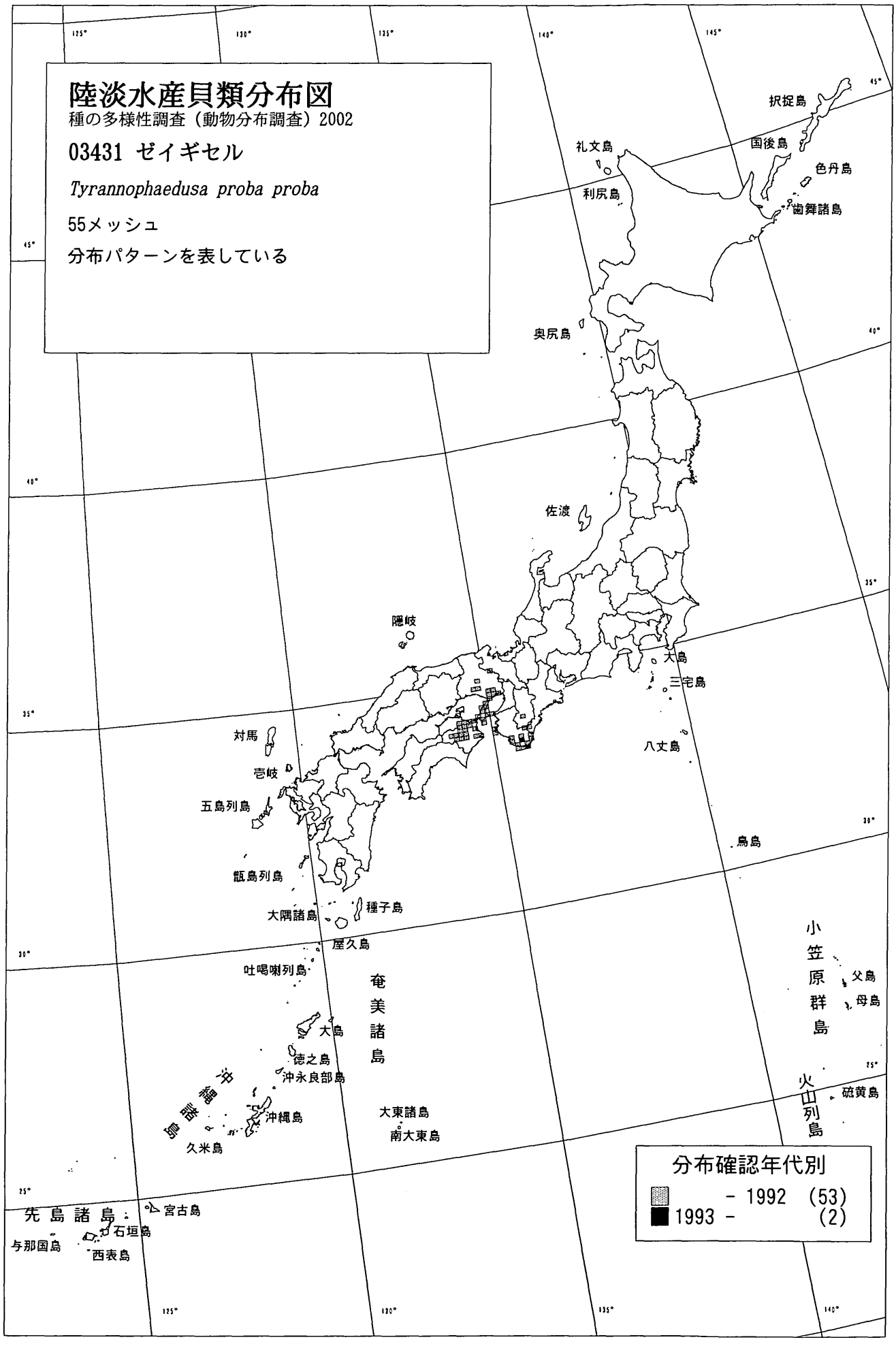
陸淡水産貝類分布図
種の多様性調査（動物分布調査）2002
03431 ゼイギセル
Tyrannophaedusa proba proba
55メッシュ
分布パターンを表している
択捉島
国後島
色丹島
歯舞諸島
礼文島
利尻島
奥尻島
佐渡
隠岐
大島
三宅島
八丈島
鳥島
対馬
壱岐
五島列島
甑島列島
大隅諸島
種子島
屋久島
吐噶喇列島
奄美諸島
大島
徳之島
沖永良部島
沖縄諸島
沖縄島
久米島
大東諸島
南大東島
小笠原群島
父島
母島
火山列島
硫黄島
先島諸島
宮古島
石垣島
与那国島
西表島
分布確認年代別
- 1992 (53)
1993 - (2)

陸淡水産貝類分布図
種の多様性調査（動物分布調査）2002
03432 ナラビヒダギセル
Tyrannophaedusa proba caryostoma
48メッシュ
分布パターンを表している
択捉島
国後島
色丹島
歯舞諸島
礼文島
利尻島
奥尻島
佐渡
隠岐
大島
三宅島
八丈島
鳥島
対馬
壱岐
五島列島
甑島列島
大隅諸島
種子島
屋久島
吐噶喇列島
奄美諸島
大島
徳之島
沖永良部島
沖縄諸島
沖縄島
久米島
大東諸島
南大東島
小笠原群島
父島
母島
火山列島
硫黄島
先島諸島
宮古島
石垣島
与那国島
西表島
分布確認年代別
- 1992 (20)
1993 - (28)

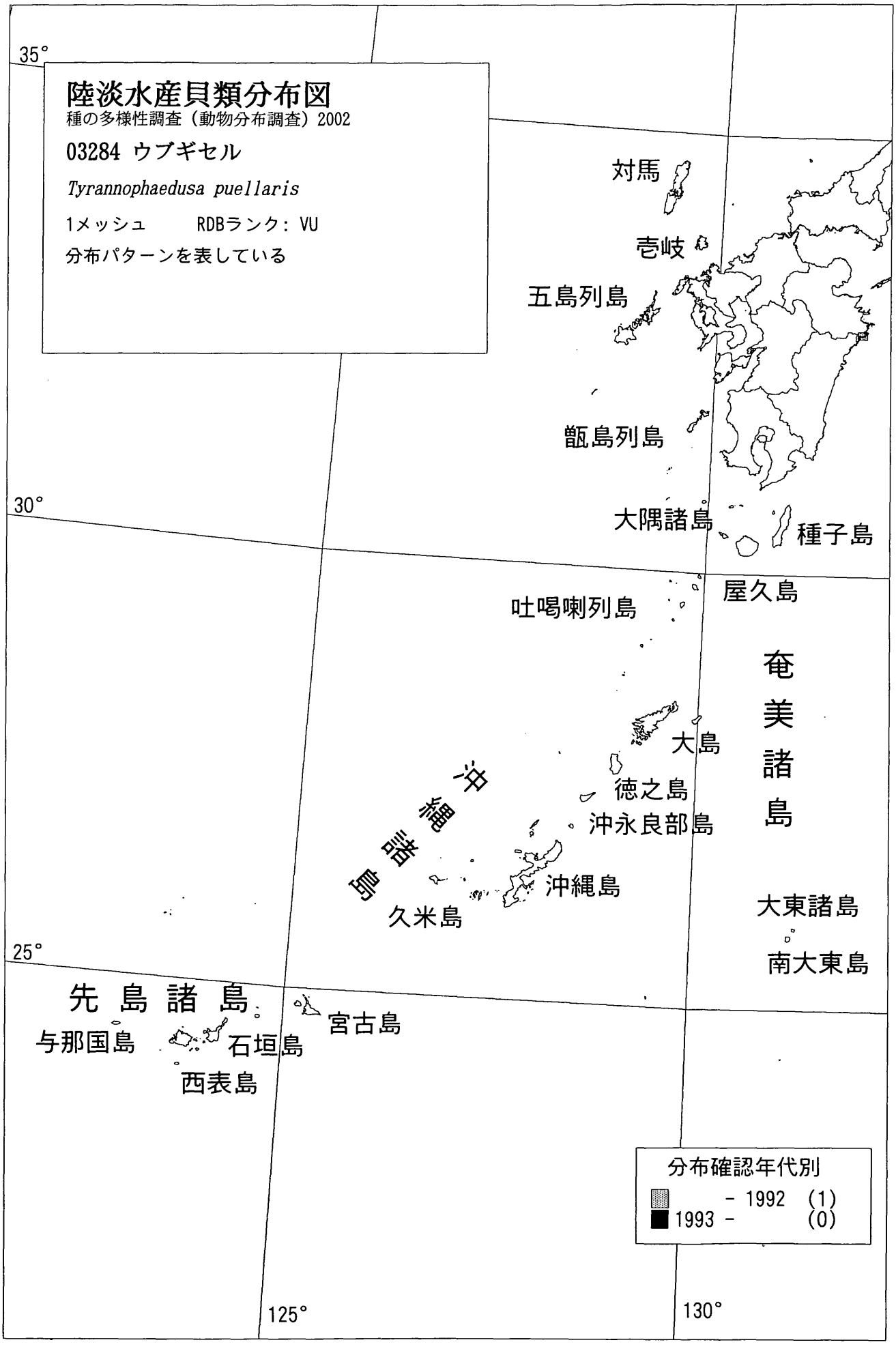
陸淡水産貝類分布図
種の多様性調査（動物分布調査）2002
03284 ウブギセル
Tyrannophaedusa puellaris
1メッシュ　RDBランク：VU
分布パターンを表している
35°
30°
25°
125°
130°
対馬
壱岐
五島列島
甑島列島
大隅諸島
種子島
屋久島
吐噶喇列島
奄美諸島
大島
徳之島
沖永良部島
沖縄諸島
沖縄島
久米島
大東諸島
南大東島
先島諸島
宮古島
与那国島
石垣島
西表島
分布確認年代別
- 1992 (1)
1993 - (0)

陸淡水産貝類分布図
種の多様性調査（動物分布調査）2002
03280 スギモトギセル
Tyrannophaedusa sugimotonis
46メッシュ
分布パターンを表している
種レベルの分布情報、及び2亜種の分布情報を含む。
択捉島
国後島
色丹島
歯舞諸島
礼文島
利尻島
奥尻島
佐渡
隠岐
大島
三宅島
八丈島
鳥島
対馬
壱岐
五島列島
甑島列島
大隅諸島
種子島
屋久島
吐噶喇列島
奄美諸島
大島
徳之島
沖永良部島
沖縄諸島
沖縄島
久米島
大東諸島
南大東島
小笠原群島
父島
母島
火山列島
硫黄島
先島諸島
宮古島
石垣島
与那国島
西表島
分布確認年代別
- 1992 (26)
1993 - (20)

陸淡水産貝類分布図
種の多様性調査（動物分布調査）2002
03281 スギモトギセル
Tyrannophaedusa sugimotonis sugimotonis
36メッシュ　RDBランク：NT
分布パターンを表している
択捉島
国後島
色丹島
歯舞諸島
礼文島
利尻島
奥尻島
佐渡
隠岐
大島
三宅島
八丈島
鳥島
対馬
壱岐
五島列島
甑島列島
大隅諸島
種子島
屋久島
吐噶喇列島
奄美諸島
大島
徳之島
沖永良部島
沖縄諸島
沖縄島
久米島
大東諸島
南大東島
小笠原群島
父島
母島
火山列島
硫黄島
先島諸島
宮古島
石垣島
与那国島
西表島
分布確認年代別
- 1992 (29)
1993 - (7)

陸淡水産貝類分布図

種の多様性調査（動物分布調査）2002

03282 ミサキギセル

Tyrannophaedusa sugimotonis misaki

2メッシュ　　RDBランク：NT

分布パターンを表している

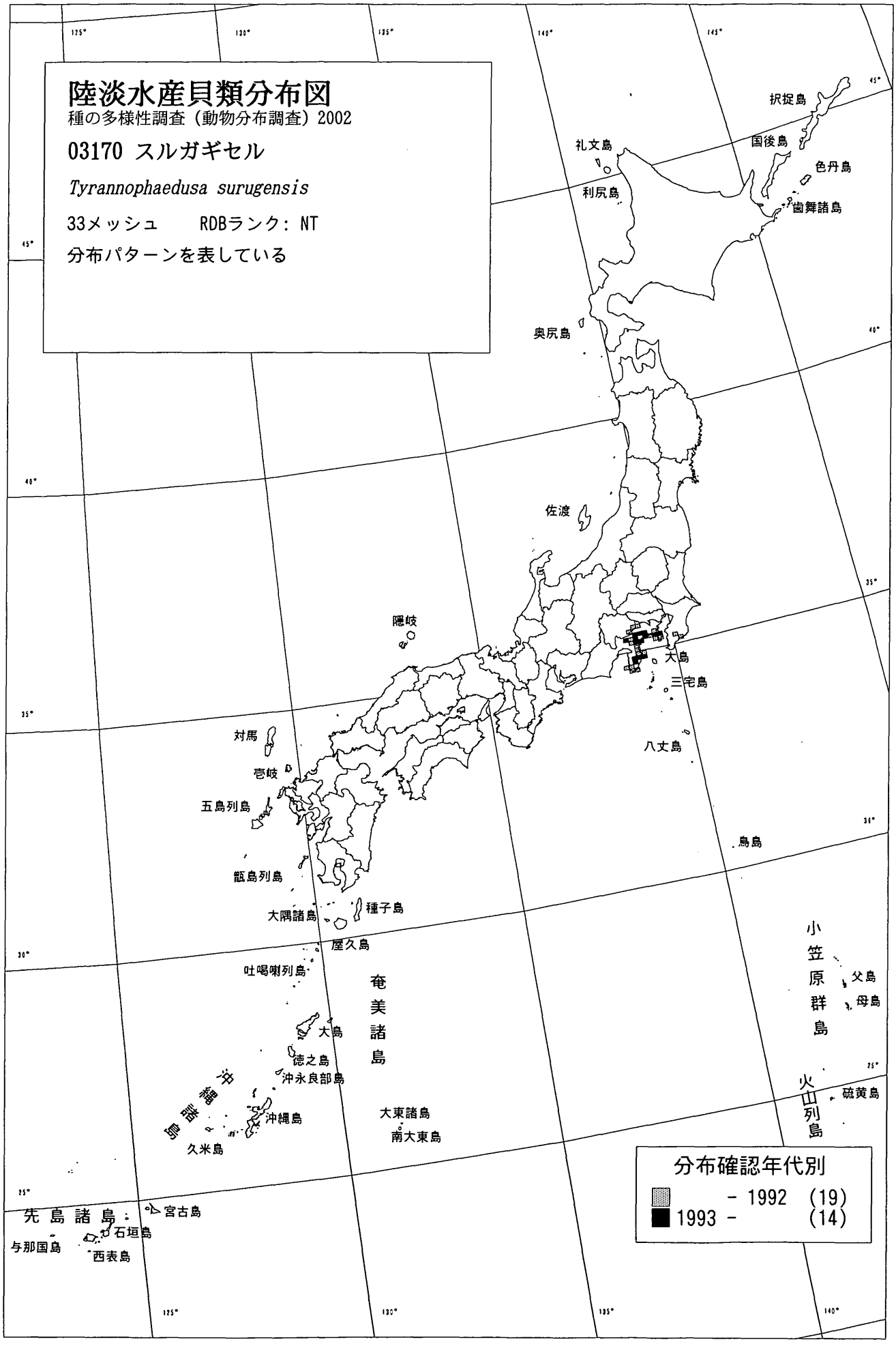
陸淡水産貝類分布図
種の多様性調査（動物分布調査）2002
03170 スルガギセル
Tyrannophaedusa surugensis
33メッシュ　RDBランク：NT
分布パターンを表している
択捉島
国後島
色丹島
歯舞諸島
礼文島
利尻島
奥尻島
佐渡
隠岐
大島
三宅島
八丈島
対馬
壱岐
五島列島
甑島列島
大隅諸島
種子島
屋久島
吐噶喇列島
鳥島
奄美諸島
大島
徳之島
沖永良部島
沖縄諸島
沖縄島
久米島
大東諸島
南大東島
小笠原群島
父島
母島
火山列島
硫黄島
先島諸島：
宮古島
石垣島
与那国島
西表島
分布確認年代別
- 1992 (19)
1993 - (14)

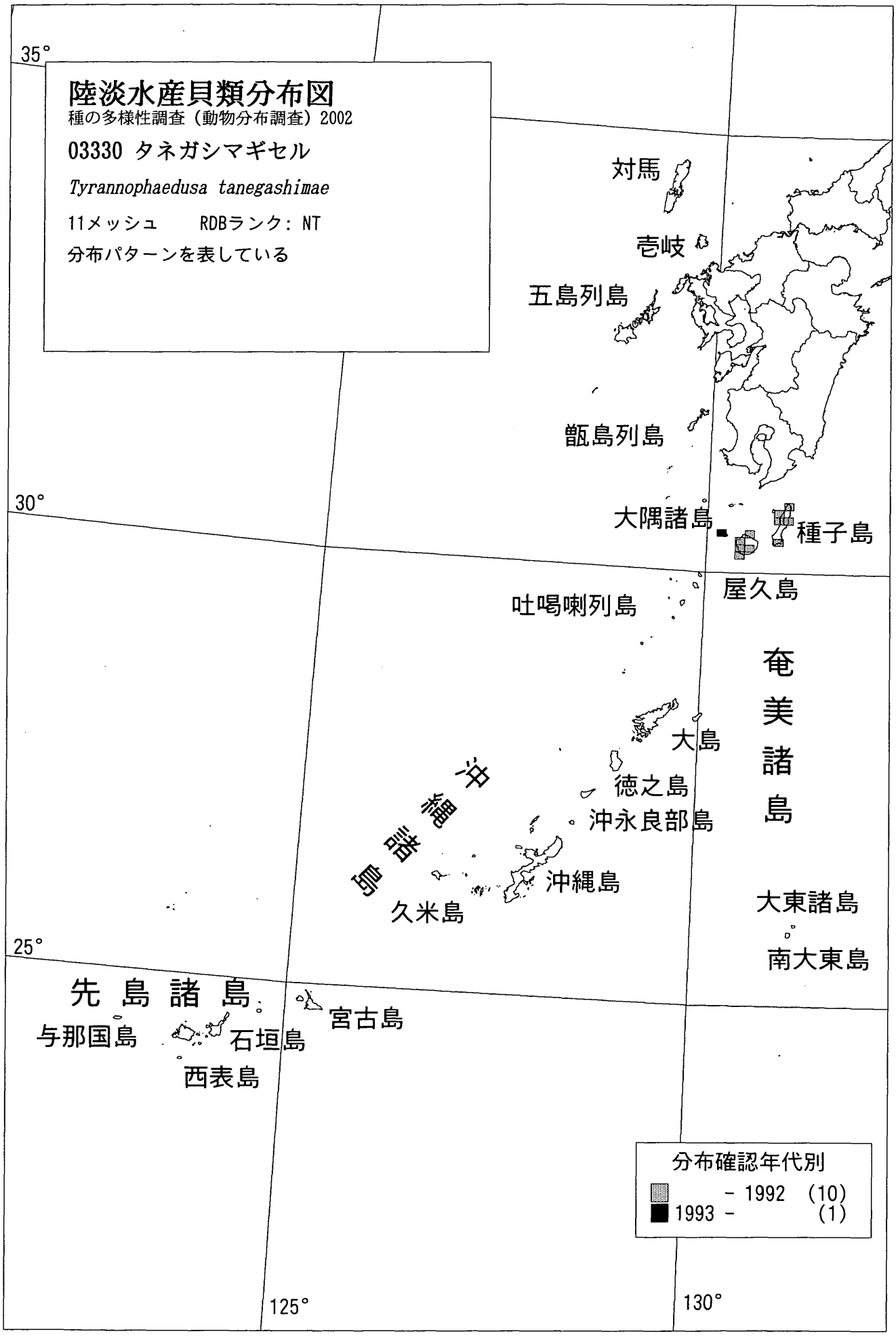
陸淡水産貝類分布図
種の多様性調査（動物分布調査）2002
03330 タネガシマギセル
Tyrannophaedusa tanegashimae
11メッシュ　RDBランク：NT
分布パターンを表している
35°
30°
25°
125°
130°
対馬
壱岐
五島列島
甑島列島
大隅諸島
種子島
屋久島
吐噶喇列島
奄美諸島
大島
徳之島
沖永良部島
沖縄諸島
沖縄島
久米島
大東諸島
南大東島
先島諸島
宮古島
与那国島
石垣島
西表島
分布確認年代別
- 1992 (10)
1993 - (1)

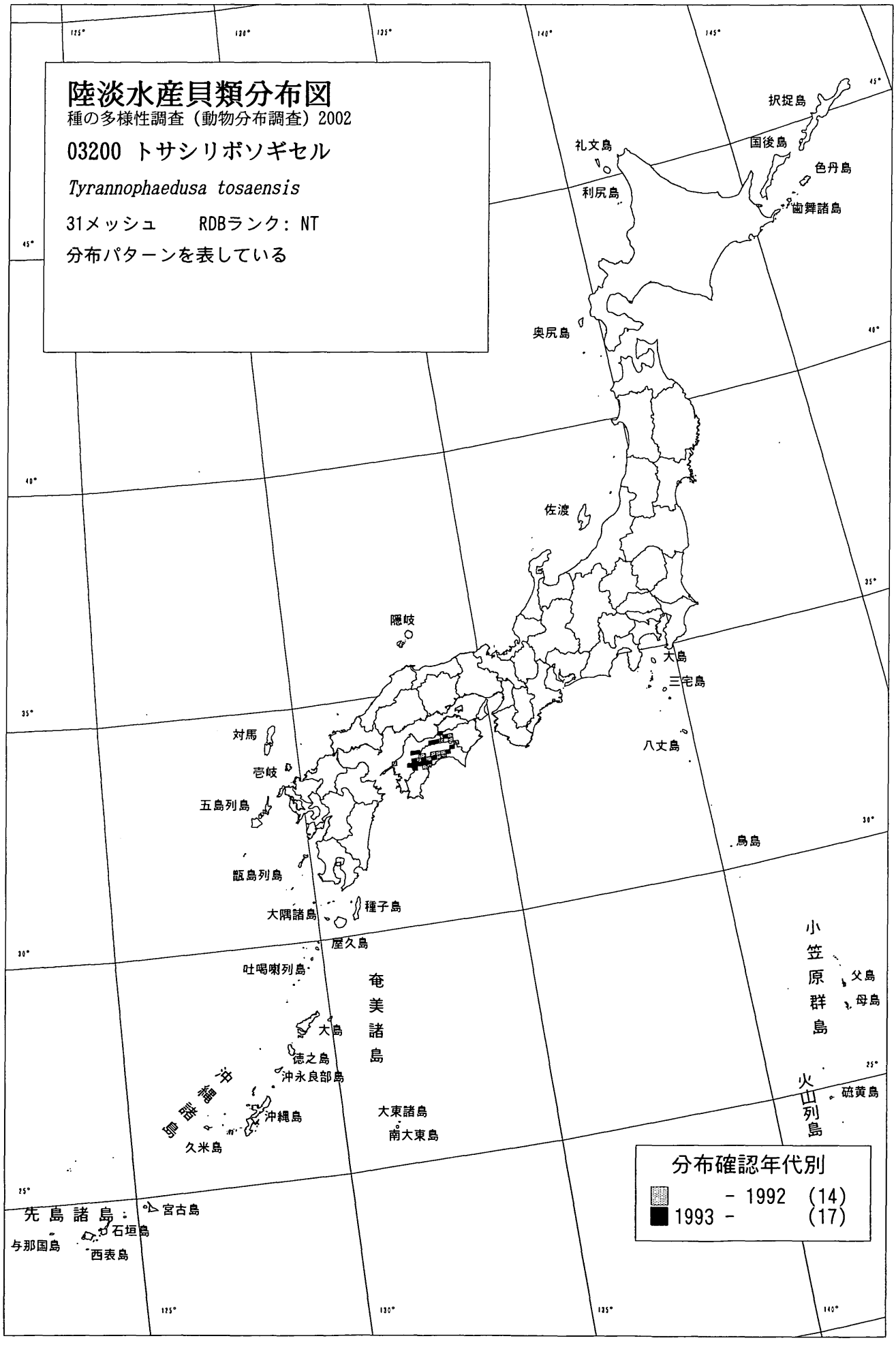
陸淡水産貝類分布図
種の多様性調査（動物分布調査）2002
03200 トサシリボソギセル
Tyrannophaedusa tosaensis
31メッシュ　RDBランク：NT
分布パターンを表している
択捉島
国後島
色丹島
歯舞諸島
礼文島
利尻島
奥尻島
佐渡
隠岐
大島
三宅島
八丈島
鳥島
対馬
壱岐
五島列島
甑島列島
大隅諸島
種子島
屋久島
吐噶喇列島
奄美諸島
大島
徳之島
沖永良部島
沖縄諸島
沖縄島
久米島
大東諸島
南大東島
小笠原群島
父島
母島
火山列島
硫黄島
先島諸島
宮古島
石垣島
与那国島
西表島
分布確認年代別
- 1992 (14)
1993 - (17)

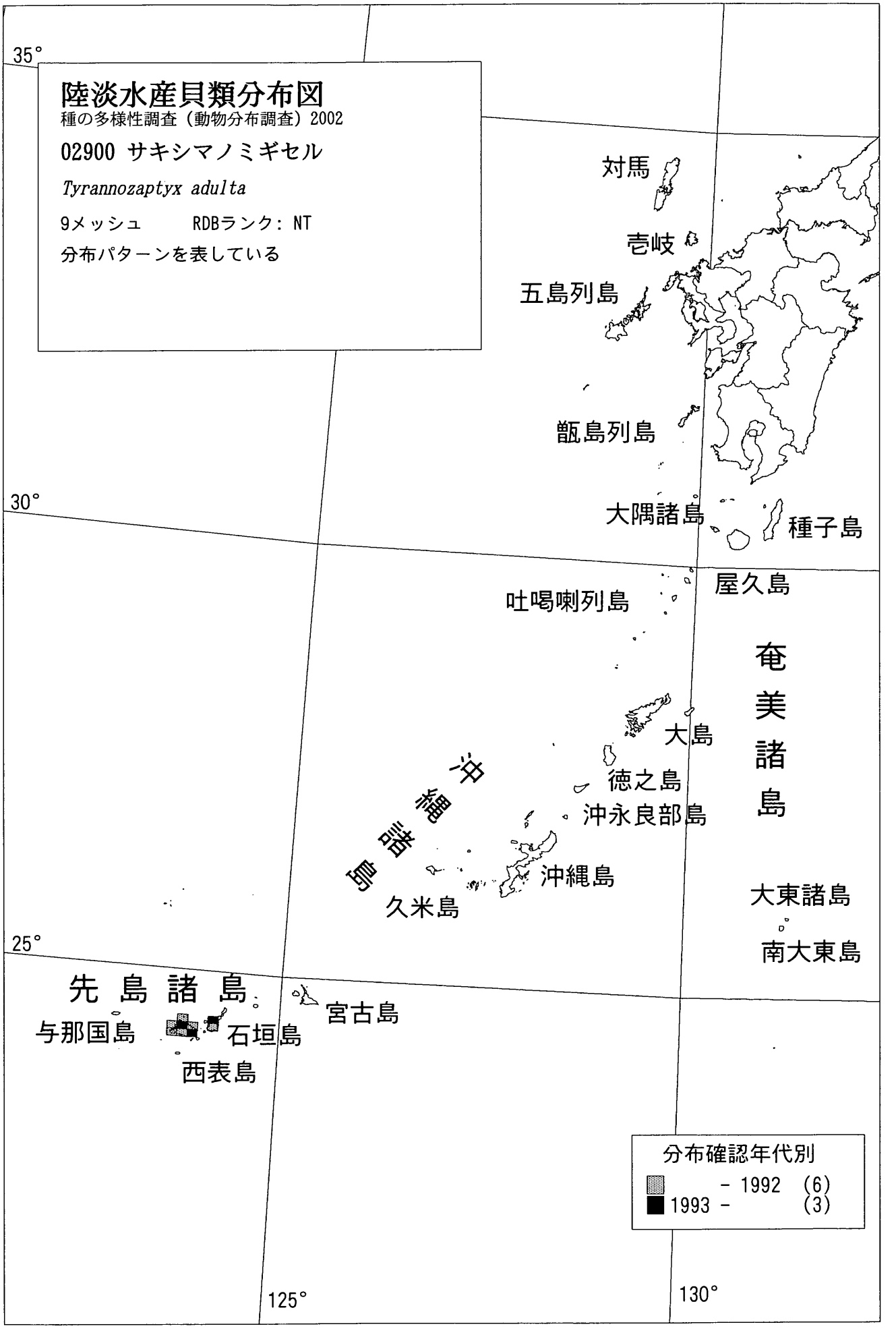
陸淡水産貝類分布図
種の多様性調査（動物分布調査）2002
02900 サキシマノミギセル
Tyrannozaptyx adulta
9メッシュ　RDBランク：NT
分布パターンを表している
35°
30°
25°
125°
130°
対馬
壱岐
五島列島
甑島列島
大隅諸島
種子島
屋久島
吐噶喇列島
奄美諸島
大島
徳之島
沖永良部島
沖縄諸島
沖縄島
久米島
大東諸島
南大東島
先島諸島
宮古島
与那国島
石垣島
西表島
分布確認年代別
- 1992 (6)
1993 - (3)

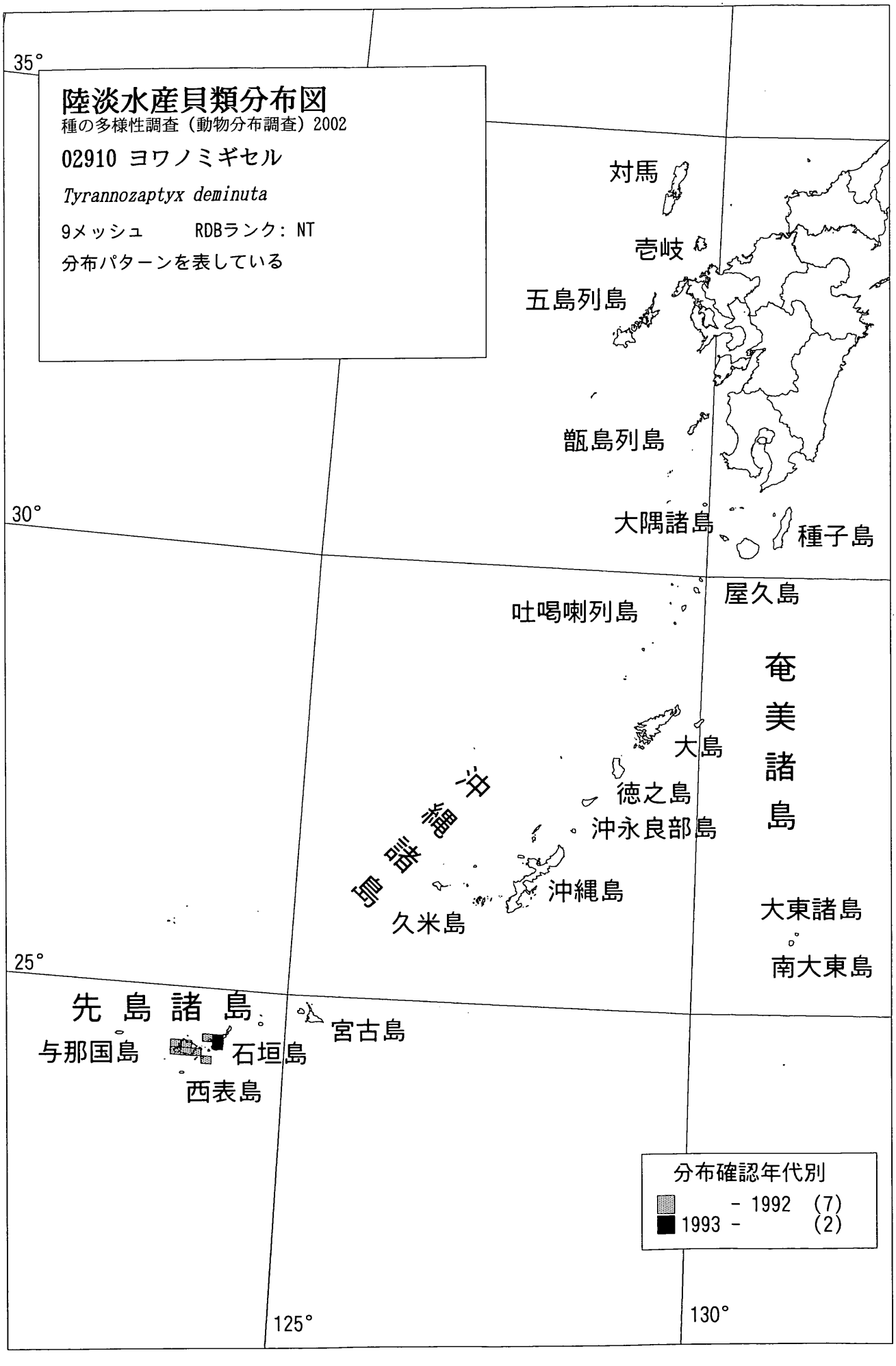
陸淡水産貝類分布図
種の多様性調査（動物分布調査）2002
02910 ヨワノミギセル
Tyrannozaptyx deminuta
9メッシュ　RDBランク：NT
分布パターンを表している
35°
30°
25°
125°
130°
対馬
壱岐
五島列島
甑島列島
大隅諸島
種子島
屋久島
吐噶喇列島
奄美諸島
大島
徳之島
沖永良部島
沖縄諸島
沖縄島
久米島
大東諸島
南大東島
先島諸島
宮古島
与那国島
石垣島
西表島
分布確認年代別
- 1992 (7)
1993 - (2)

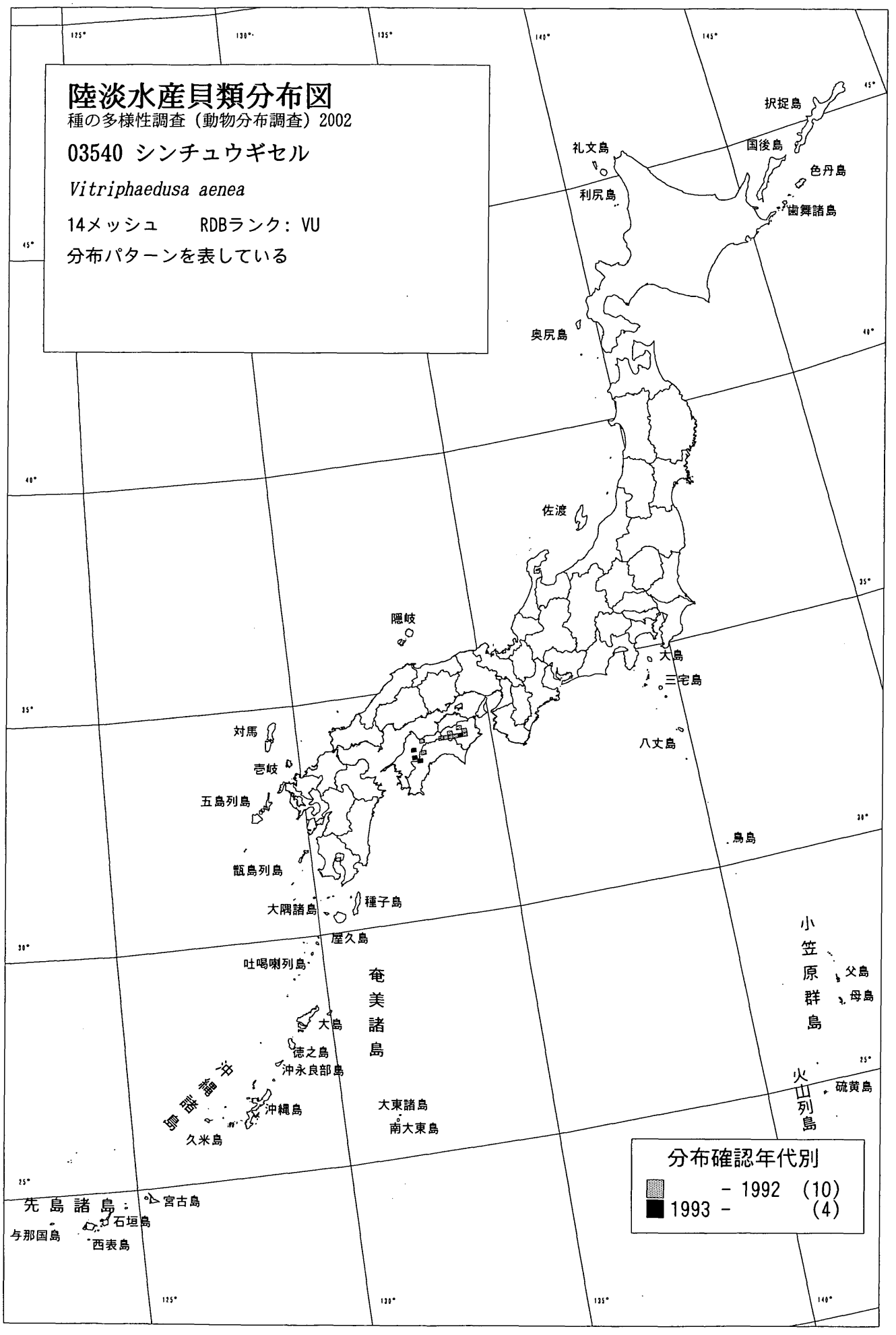
陸淡水産貝類分布図
種の多様性調査（動物分布調査）2002
03540 シンチュウギセル
Vitriphaedusa aenea
14メッシュ　RDBランク：VU
分布パターンを表している
択捉島
国後島
色丹島
歯舞諸島
礼文島
利尻島
奥尻島
佐渡
隠岐
大島
三宅島
八丈島
鳥島
対馬
壱岐
五島列島
甑島列島
大隅諸島
種子島
屋久島
吐噶喇列島
奄美諸島
大島
徳之島
沖永良部島
沖縄諸島
沖縄島
久米島
大東諸島
南大東島
小笠原群島
父島
母島
火山列島
硫黄島
先島諸島：
宮古島
石垣島
与那国島
西表島
分布確認年代別
- 1992 (10)
1993 - (4)

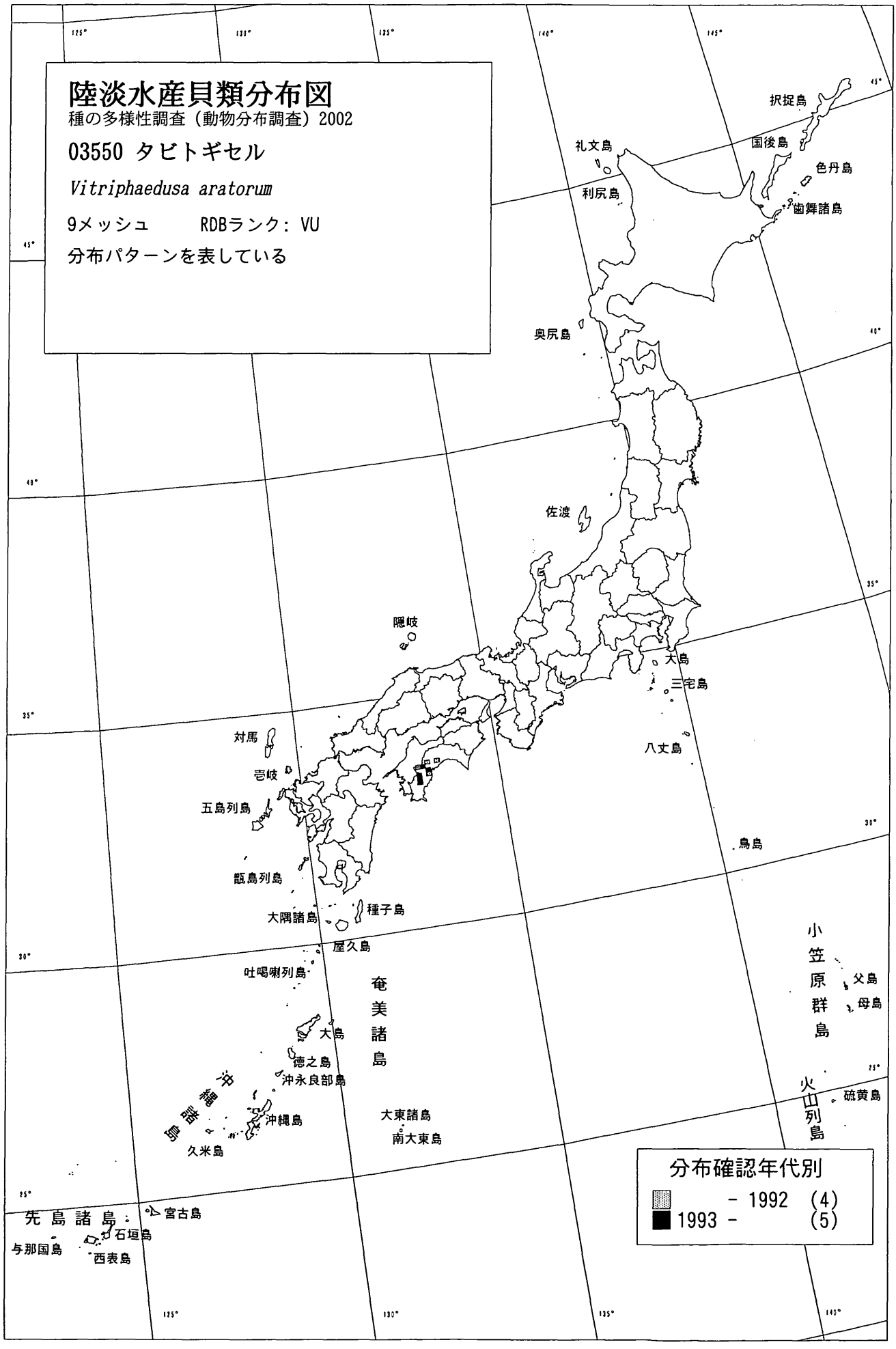
陸淡水産貝類分布図
種の多様性調査（動物分布調査）2002
03550 タビトギセル
Vitriphaedusa aratorum
9メッシュ　RDBランク：VU
分布パターンを表している
択捉島
国後島
色丹島
歯舞諸島
礼文島
利尻島
奥尻島
佐渡
隠岐
大島
三宅島
八丈島
鳥島
対馬
壱岐
五島列島
甑島列島
大隅諸島
種子島
屋久島
吐噶喇列島
奄美諸島
大島
徳之島
沖永良部島
沖縄諸島
沖縄島
久米島
大東諸島
南大東島
小笠原群島
父島
母島
火山列島
硫黄島
先島諸島：
宮古島
石垣島
与那国島
西表島
分布確認年代別
- 1992 (4)
1993 - (5)

陸淡水産貝類分布図
種の多様性調査（動物分布調査）2002
03530 ヒメギセル
Vitriphaedusa micropeas
194メッシュ
分布パターンを表している
種レベルの分布情報、及び2亜種の分布情報を含む。
択捉島
国後島
色丹島
歯舞諸島
礼文島
利尻島
奥尻島
佐渡
隠岐
大島
三宅島
八丈島
鳥島
対馬
壱岐
五島列島
甑島列島
大隅諸島
種子島
屋久島
吐噶喇列島
奄美諸島
大島
徳之島
沖永良部島
沖縄諸島
沖縄島
久米島
大東諸島
南大東島
小笠原群島
父島
母島
火山列島
硫黄島
先島諸島
宮古島
石垣島
与那国島
西表島
分布確認年代別
- 1992 (166)
1993 - (28)

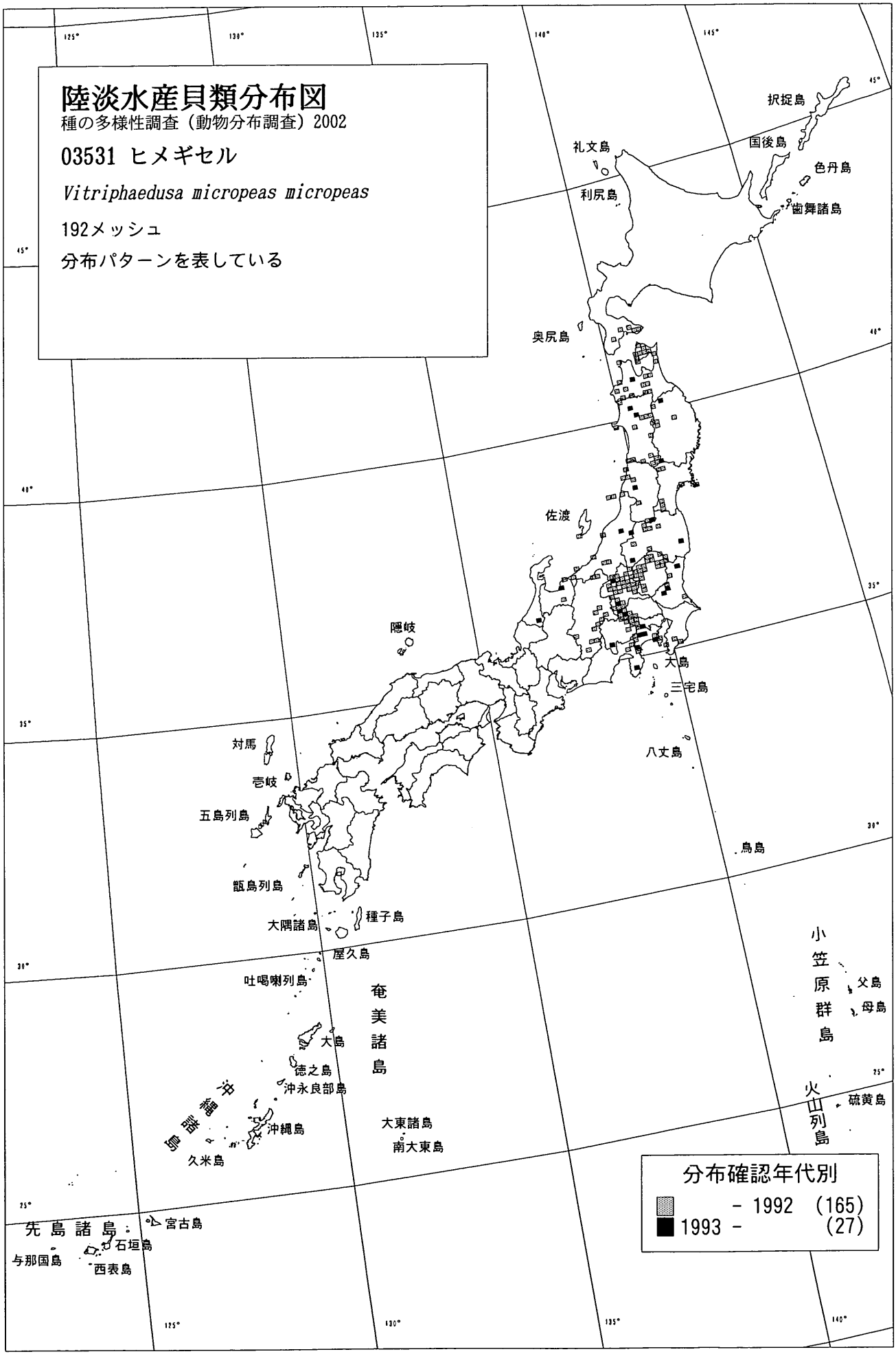
陸淡水産貝類分布図
種の多様性調査（動物分布調査）2002
03531 ヒメギセル
Vitriphaedusa micropeas micropeas
192メッシュ
分布パターンを表している
択捉島
国後島
色丹島
歯舞諸島
礼文島
利尻島
奥尻島
佐渡
隠岐
大島
三宅島
八丈島
対馬
壱岐
五島列島
甑島列島
大隅諸島
種子島
屋久島
吐噶喇列島
奄美諸島
大島
徳之島
沖永良部島
沖縄諸島
沖縄島
久米島
大東諸島
南大東島
小笠原群島
父島
母島
火山列島
硫黄島
先島諸島
宮古島
石垣島
与那国島
西表島
分布確認年代別
- 1992 (165)
1993 - (27)

140°
145°
陸淡水産貝類分布図
種の多様性調査（動物分布調査）2002
03532 エゾヒメギセル
Vitriphaedusa micropeas hokkaidoensis
5メッシュ
分布パターンを表している
択捉島
礼文島
国後島
45°
利尻島
色丹島
歯舞諸島
分布確認年代別
- 1992 (5)
1993 - (0)
40°

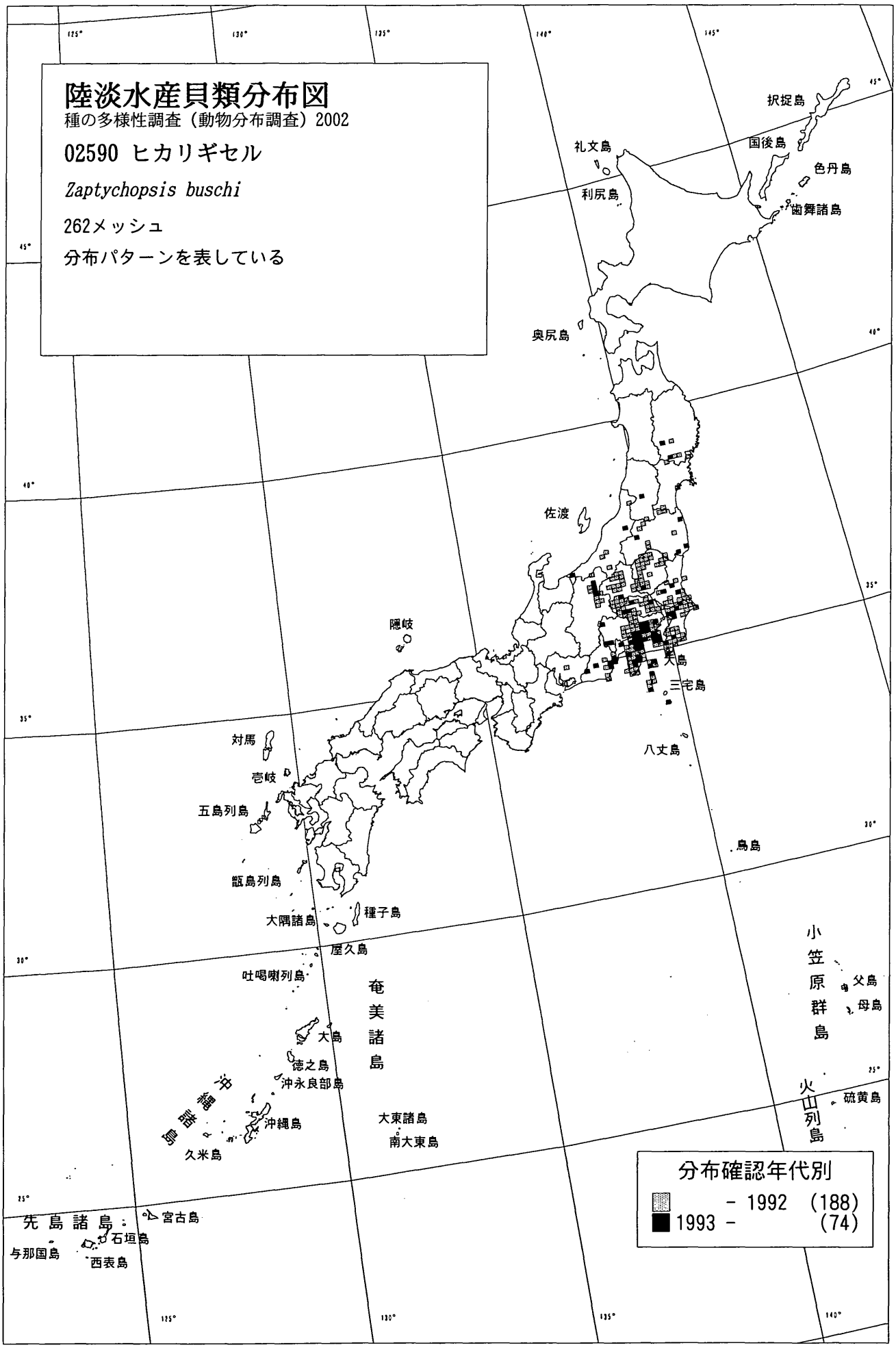
陸淡水産貝類分布図
種の多様性調査（動物分布調査）2002
02590 ヒカリギセル
Zaptychopsis buschi
262メッシュ
分布パターンを表している
択捉島
国後島
色丹島
歯舞諸島
礼文島
利尻島
奥尻島
佐渡
隠岐
大島
三宅島
八丈島
対馬
壱岐
五島列島
鳥島
甑島列島
大隅諸島
種子島
屋久島
吐噶喇列島
奄美諸島
大島
徳之島
沖永良部島
沖縄諸島
沖縄島
久米島
大東諸島
南大東島
小笠原群島
父島
母島
火山列島
硫黄島
先島諸島
宮古島
石垣島
与那国島
西表島
分布確認年代別
- 1992 (188)
1993 - (74)

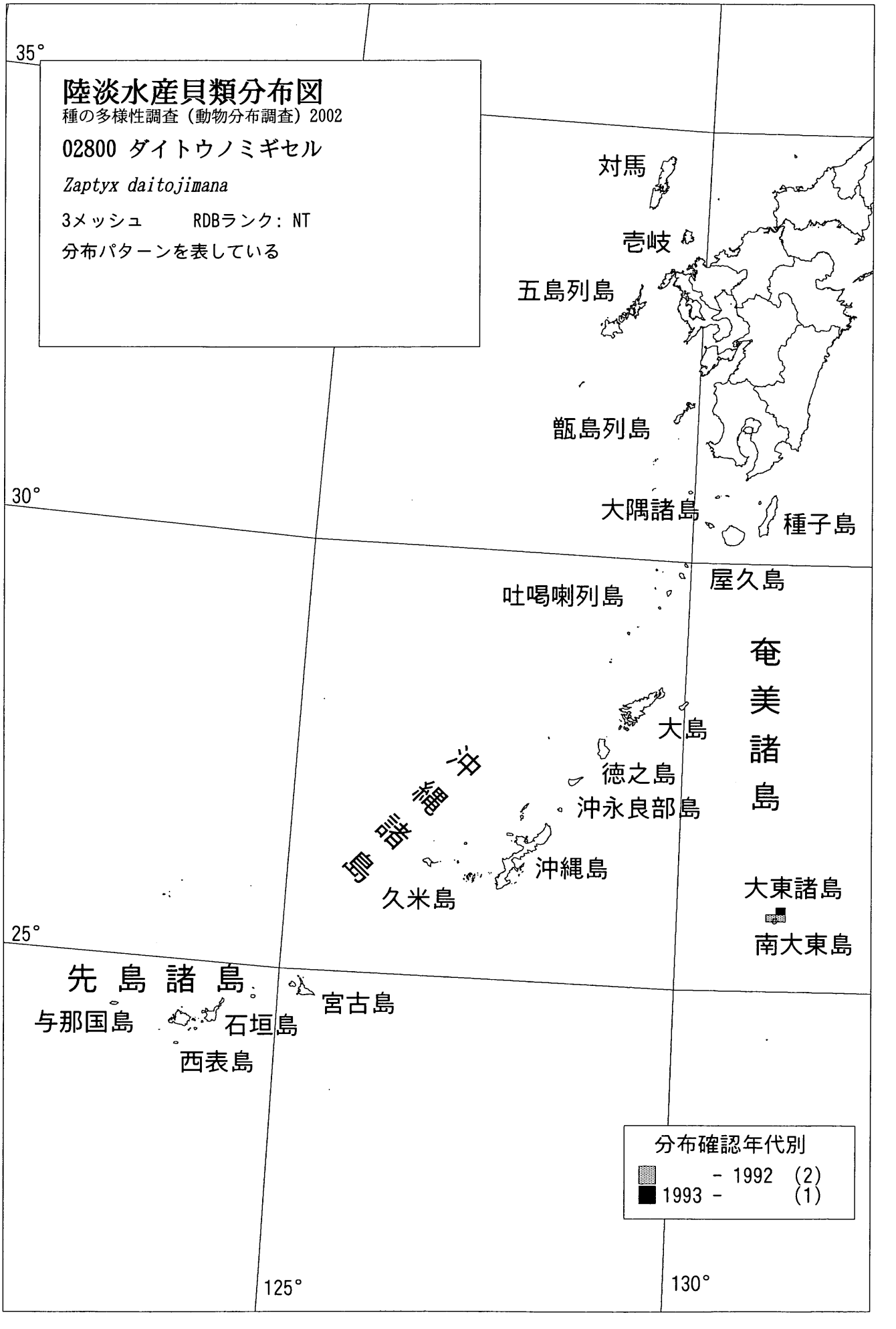
陸淡水産貝類分布図
種の多様性調査（動物分布調査）2002
02800 ダイトウノミギセル
Zaptyx daitojimana
3メッシュ　RDBランク：NT
分布パターンを表している
35°
30°
25°
125°
130°
対馬
壱岐
五島列島
甑島列島
大隅諸島
種子島
屋久島
吐噶喇列島
奄美諸島
大島
徳之島
沖永良部島
沖縄諸島
沖縄島
久米島
大東諸島
南大東島
先島諸島
宮古島
与那国島
石垣島
西表島
分布確認年代別
- 1992 (2)
1993 - (1)

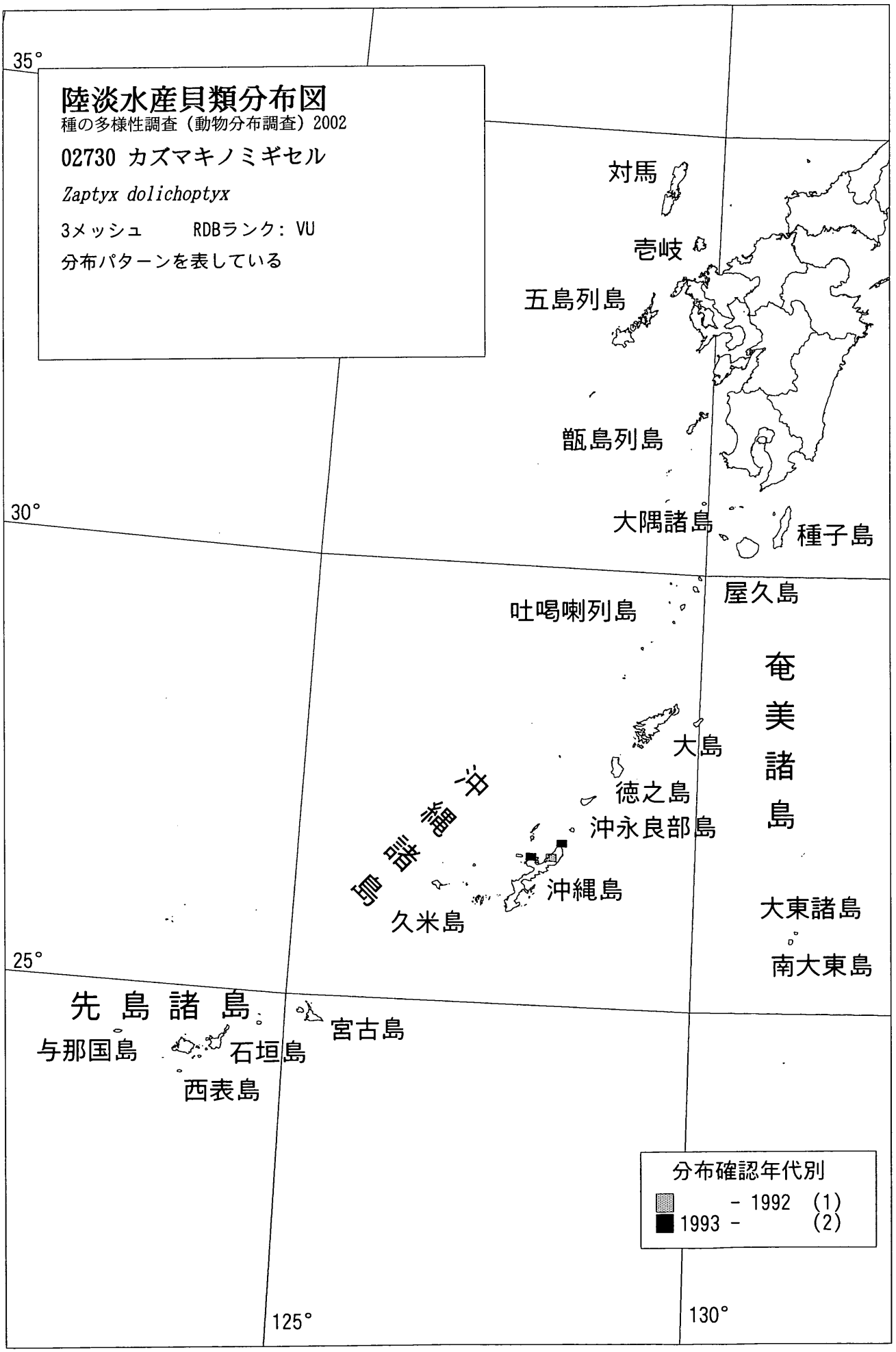
陸淡水産貝類分布図
種の多様性調査（動物分布調査）2002
02730 カズマキノミギセル
Zaptyx dolichoptyx
3メッシュ　RDBランク：VU
分布パターンを表している
35°
30°
25°
125°
130°
対馬
壱岐
五島列島
甑島列島
大隅諸島
種子島
屋久島
吐噶喇列島
奄美諸島
大島
徳之島
沖永良部島
沖縄諸島
沖縄島
久米島
大東諸島
南大東島
先島諸島
宮古島
与那国島
石垣島
西表島
分布確認年代別
- 1992 (1)
1993 - (2)

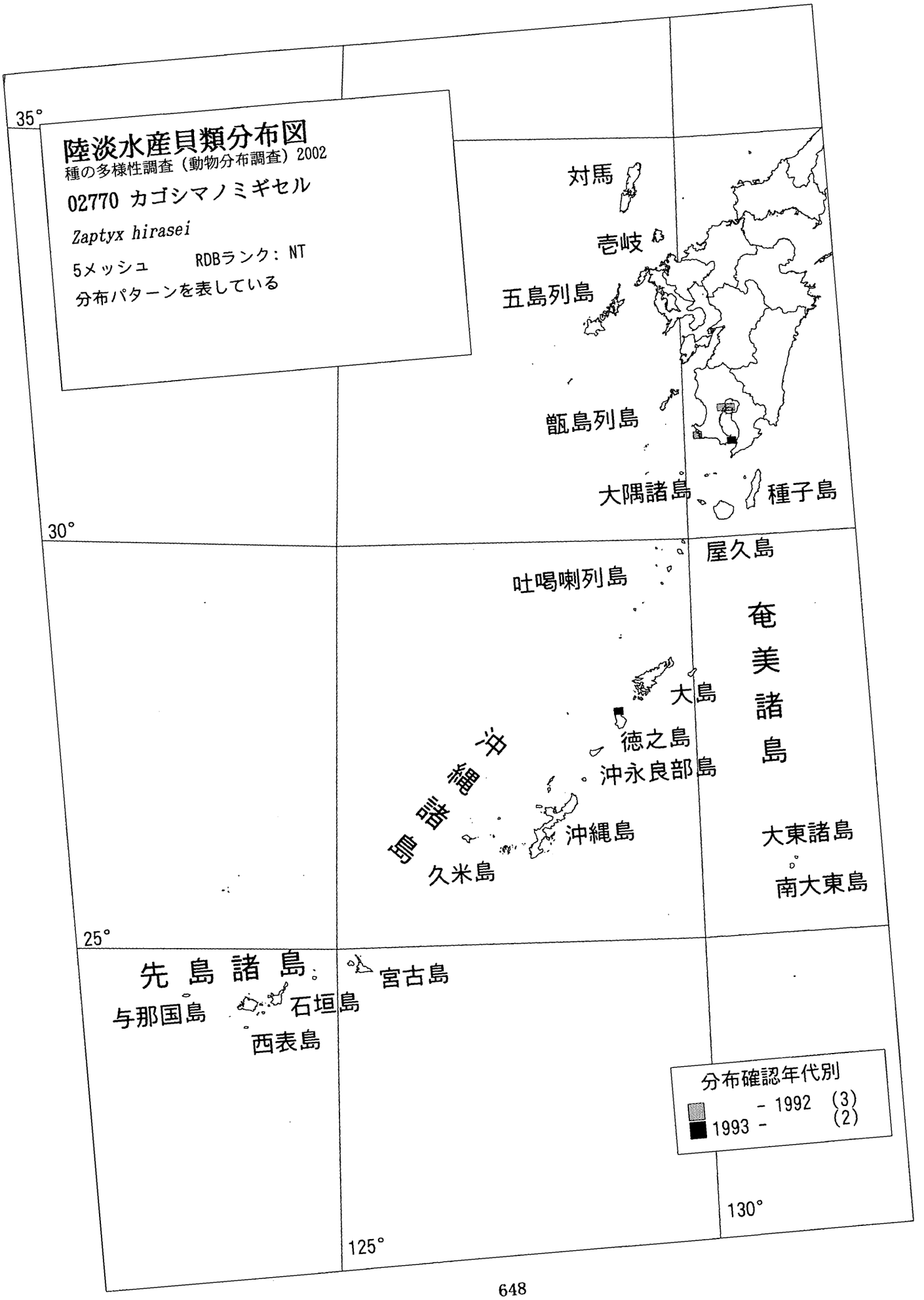
陸淡水産貝類分布図
種の多様性調査（動物分布調査）2002
02770 カゴシマノミギセル
Zaptyx hirasei
5メッシュ　RDBランク：NT
分布パターンを表している
35°
30°
25°
125°
130°
対馬
壱岐
五島列島
甑島列島
大隅諸島
種子島
屋久島
吐噶喇列島
奄美諸島
大島
徳之島
沖永良部島
沖縄諸島
沖縄島
久米島
大東諸島
南大東島
先島諸島
宮古島
与那国島
石垣島
西表島
分布確認年代別
- 1992 (3)
1993 - (2)

陸淡水産貝類分布図
種の多様性調査（動物分布調査）2002
02790 ノミギセル
Zaptyx hyperoptyx
23メッシュ
分布パターンを表している
35°
30°
25°
125°
130°
対馬
壱岐
五島列島
甑島列島
大隅諸島
種子島
屋久島
吐噶喇列島
奄美諸島
大島
徳之島
沖永良部島
沖縄諸島
沖縄島
久米島
大東諸島
南大東島
先島諸島
宮古島
与那国島
石垣島
西表島
分布確認年代別
- 1992 (16)
1993 - (7)

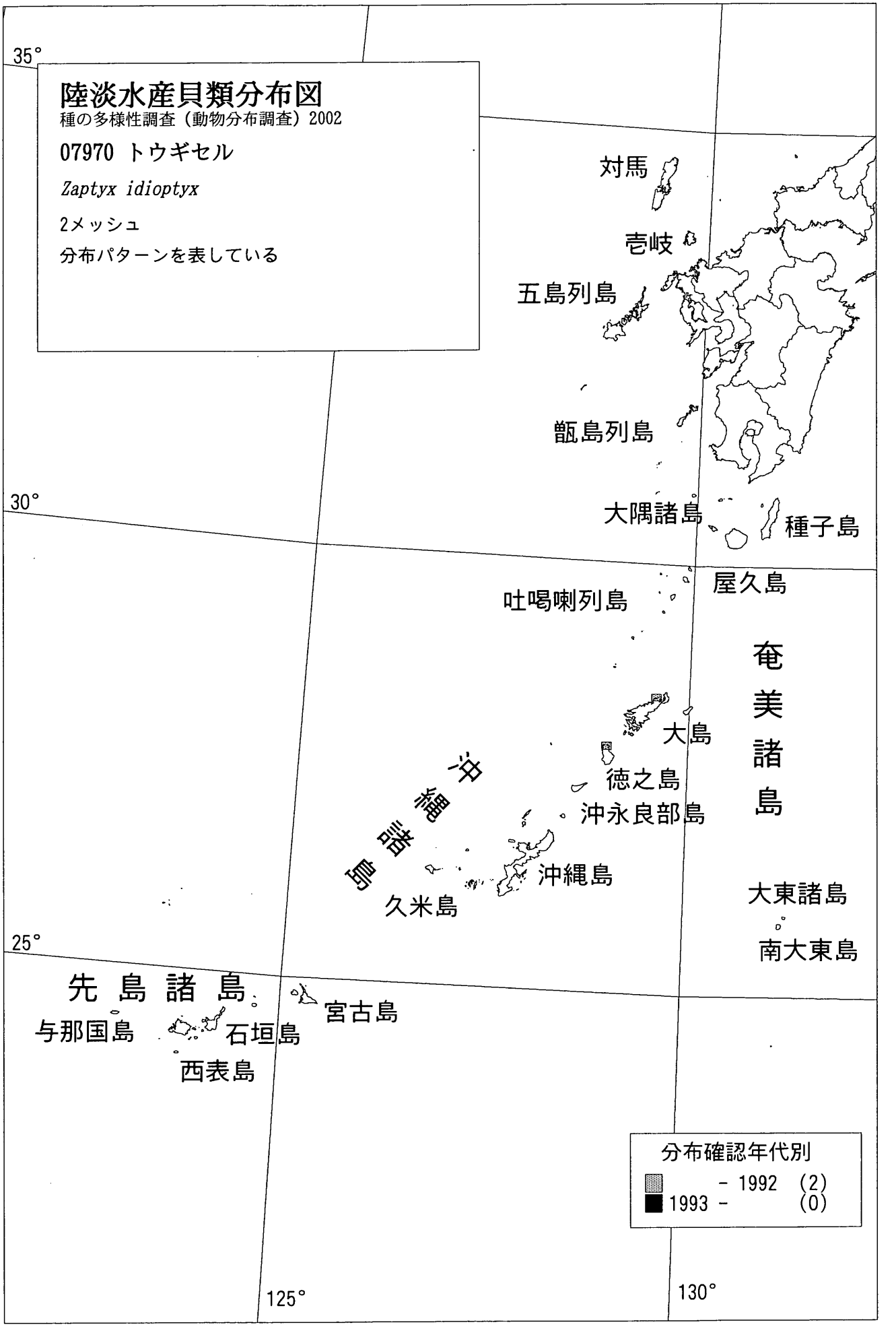
陸淡水産貝類分布図
種の多様性調査（動物分布調査）2002
07970 トウギセル
Zaptyx idioptyx
2メッシュ
分布パターンを表している
35°
30°
25°
125°
130°
対馬
壱岐
五島列島
甑島列島
大隅諸島
種子島
屋久島
吐噶喇列島
奄美諸島
大島
徳之島
沖永良部島
沖縄諸島
沖縄島
久米島
大東諸島
南大東島
先島諸島
宮古島
与那国島
石垣島
西表島
分布確認年代別
- 1992 (2)
1993 - (0)

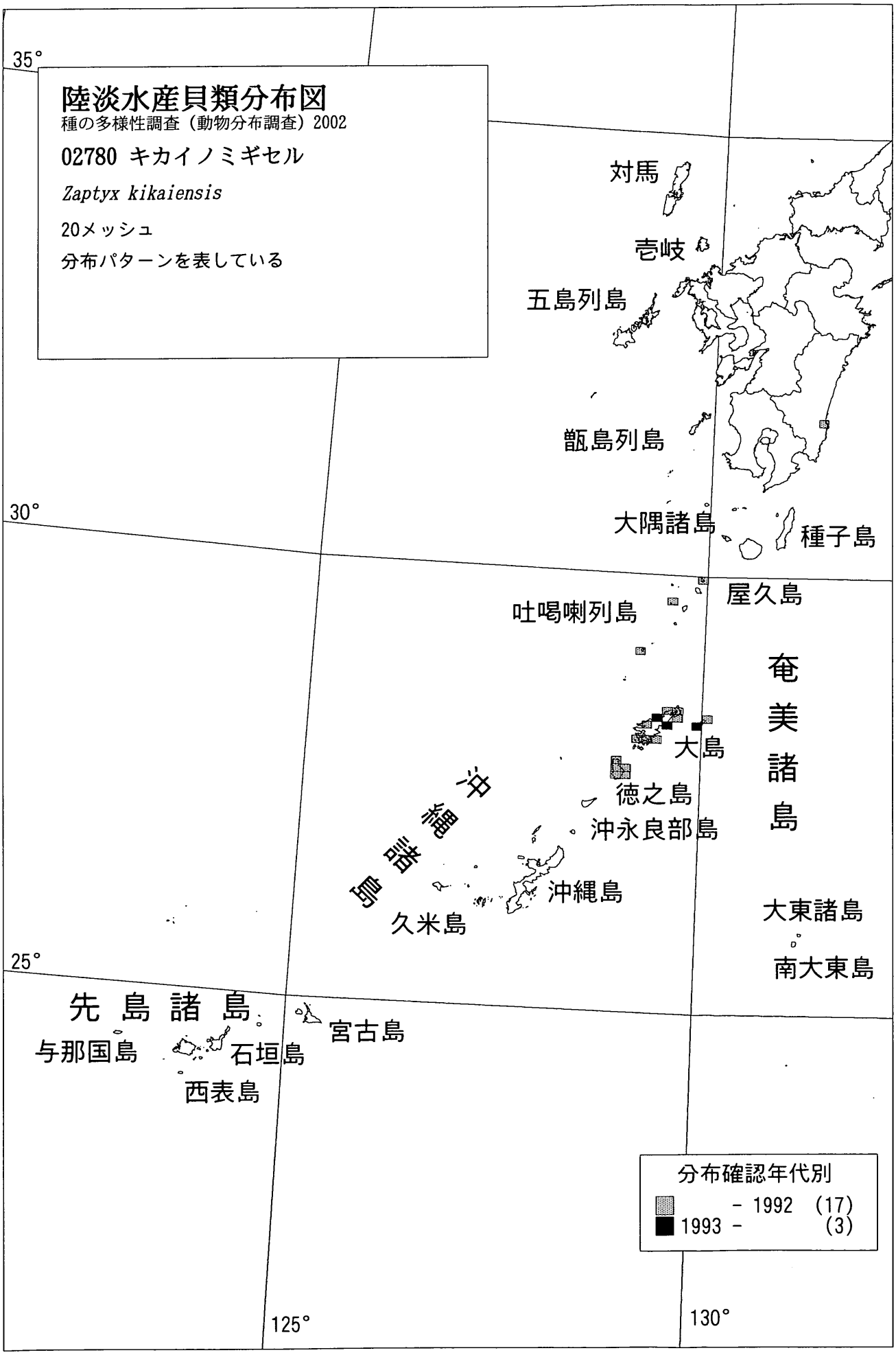
陸淡水産貝類分布図
種の多様性調査（動物分布調査）2002
02780 キカイノミギセル
Zaptyx kikaiensis
20メッシュ
分布パターンを表している
35°
30°
25°
125°
130°
対馬
壱岐
五島列島
甑島列島
大隅諸島
種子島
屋久島
吐噶喇列島
奄美諸島
大島
徳之島
沖永良部島
沖縄諸島
沖縄島
久米島
大東諸島
南大東島
先島諸島
宮古島
与那国島
石垣島
西表島
分布確認年代別
- 1992 (17)
1993 - (3)

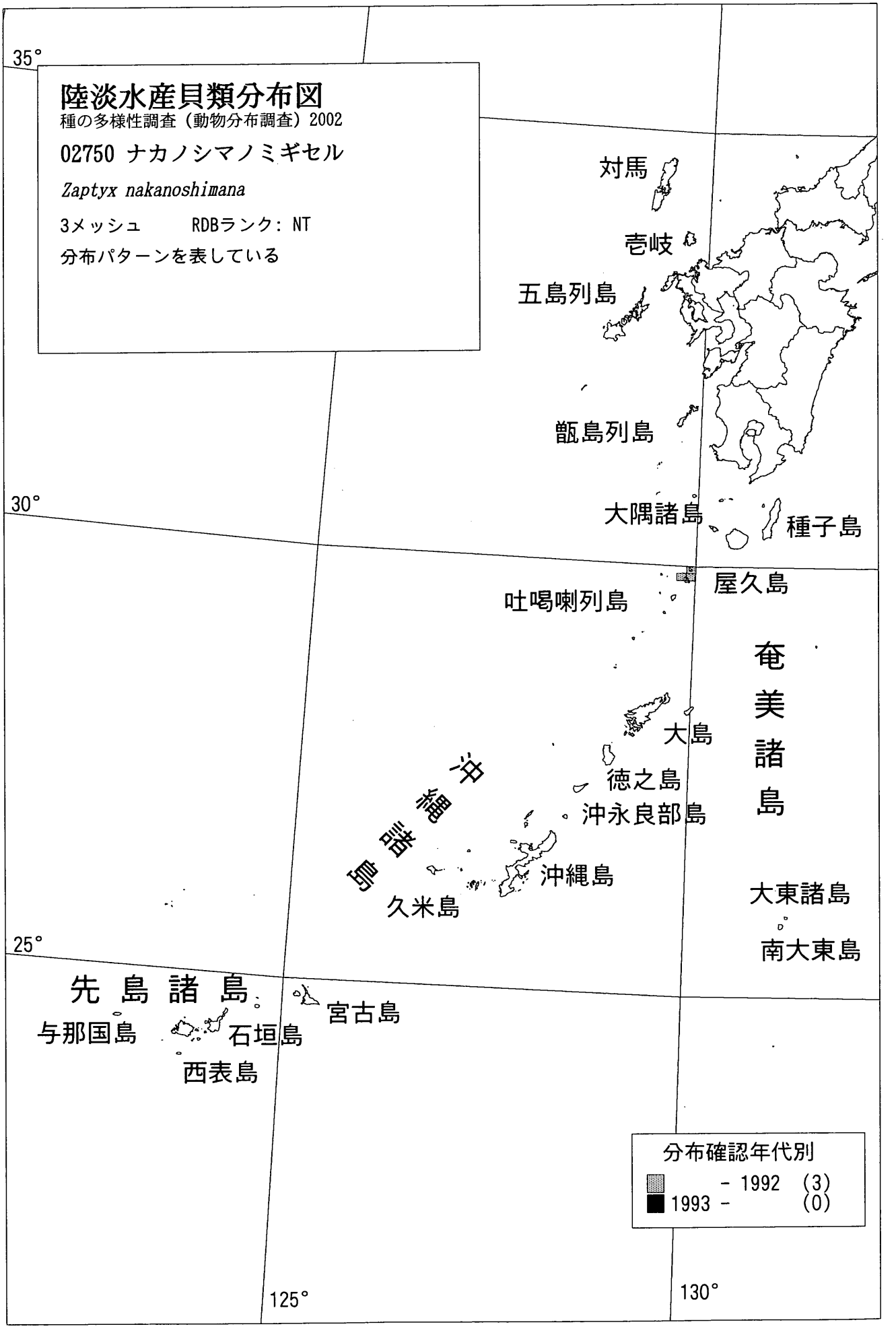
陸淡水産貝類分布図
種の多様性調査（動物分布調査）2002
02750 ナカノシマノミギセル
Zaptyx nakanoshimana
3メッシュ　RDBランク：NT
分布パターンを表している
35°
30°
25°
125°
130°
対馬
壱岐
五島列島
甑島列島
大隅諸島
種子島
屋久島
吐噶喇列島
奄美諸島
大島
徳之島
沖永良部島
沖縄諸島
沖縄島
久米島
大東諸島
南大東島
先島諸島
宮古島
与那国島
石垣島
西表島
分布確認年代別
- 1992 (3)
1993 - (0)

陸淡水産貝類分布図
種の多様性調査（動物分布調査）2002
02740 チャイロノミギセル
Zaptyx sarissa
4メッシュ　RDBランク：NT
分布パターンを表している
35°
30°
25°
125°
130°
対馬
壱岐
五島列島
甑島列島
大隅諸島
種子島
屋久島
吐噶喇列島
奄美諸島
大島
徳之島
沖永良部島
沖縄諸島
沖縄島
久米島
大東諸島
南大東島
先島諸島
宮古島
与那国島
石垣島
西表島
分布確認年代別
- 1992 (0)
1993 - (4)

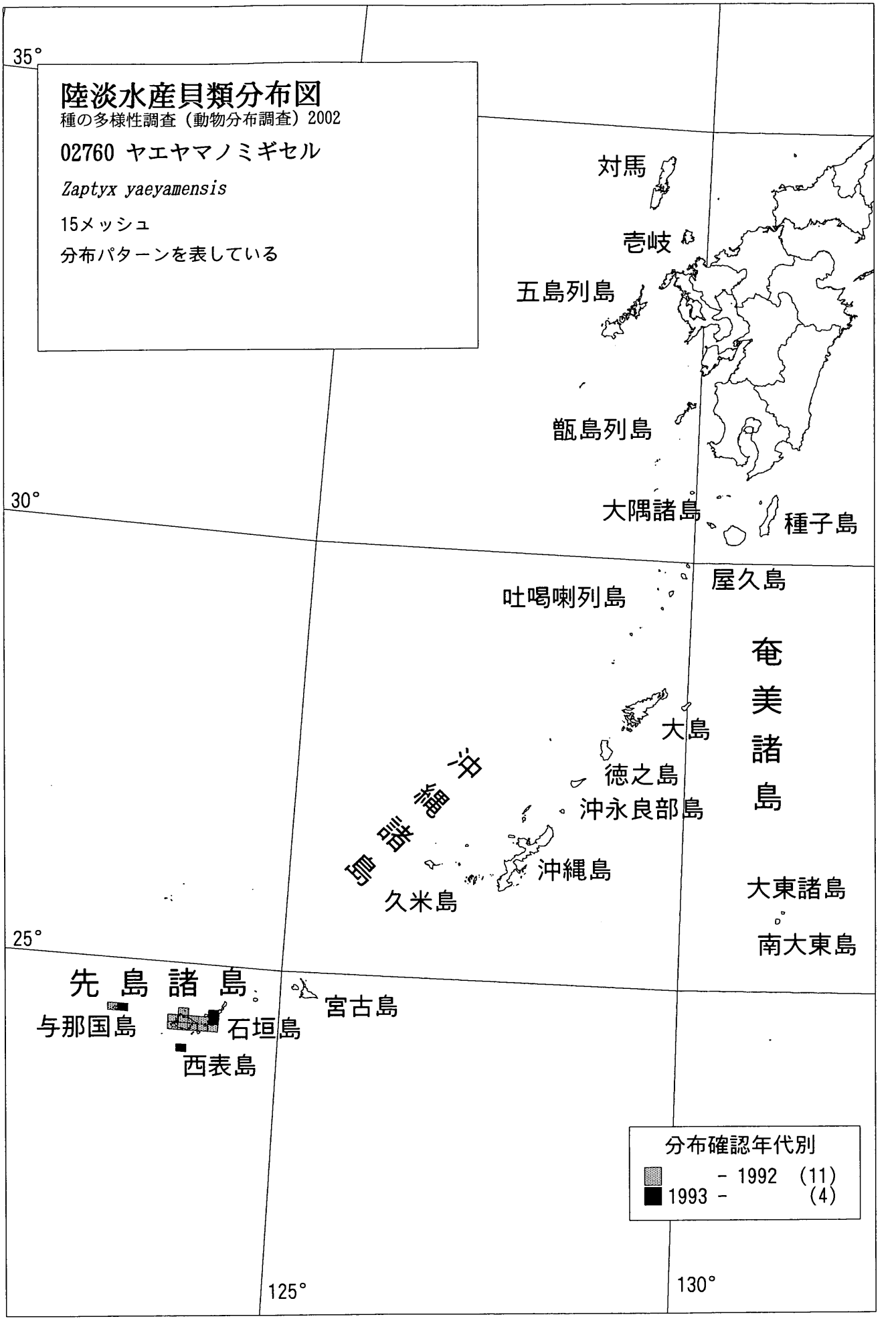
陸淡水産貝類分布図
種の多様性調査（動物分布調査）2002
02760 ヤエヤマノミギセル
Zaptyx yaeyamensis
15メッシュ
分布パターンを表している
35°
30°
25°
125°
130°
対馬
壱岐
五島列島
甑島列島
大隅諸島
種子島
屋久島
吐噶喇列島
奄美諸島
大島
徳之島
沖永良部島
沖縄諸島
沖縄島
久米島
大東諸島
南大東島
先島諸島
宮古島
与那国島
石垣島
西表島
分布確認年代別
- 1992 (11)
1993 - (4)

The National Survey on the Natural Environment
Report of the distributional survey of Japanese animals
(Land & Fresh Water Mollusks)

Published by Biodiversity Center of Japan, Nature Conservation Bureau,
Ministry of the Environment, Japan
Edited by Japan Wildlife Research Center

自然環境保全基礎調査

生物多様性調査　動物分布調査（陸産及び淡水産貝類）報告書
上巻/2 分冊の 1

平成 14（2002）年 3 月

発行　環境省自然環境局　生物多様性センター
〒403-0005　山梨県富士吉田市上吉田剣丸尾 5597-1
電話：0555-72-6033　FAX：0555-72-6035

編集　財団法人　自然環境研究センター
〒110-8676　東京都台東区下谷 3-10-10
電話：03-5824-0960　FAX：03-5824-0961