

第4回自然環境保全基礎調査

日本の巨樹・巨木林

東 海 版

(岐阜県・静岡県・愛知県・三重県)

1991

環 境 庁 編

修 正 表

○愛知県（23-8頁）

1. 4 巨樹の幹周順位表

（1） 幹周順位表（全樹種）は、下記のとおり修正。

順位	樹種名	所在地、通称名	幹周 (cm)	独特の呼称	保護制度指定
1	クスノキ	蒲郡市	1180	清田の大樟	天然記念物等（国）
2	スギ	旭町杉本	1175	貞観スギ	天然記念物等（国）

○愛知県（23-9頁）

（2） 幹周順位表（樹種別）は、下記のとおり修正。

（クスノキ）

順位	所在地、通称名	幹周 (cm)	独特の呼称	保護制度指定	樹種名
1	蒲郡市	1180	清田の大樟	天然記念物等（国）	クスノキ
2	新城市鳥原	1041	無	天然記念物等（市町村）	クスノキ
3	額田町寺野の大楠	970	無	天然記念物等（都道府県）	クスノキ

○愛知県（23-37頁）

2. 1 調査票内容の要約（一覧表）は、下記のとおり修正。

下から4行目、コード番号 23 214-006 の幹周（cm） 1170 を 1180 に修正。

第4回自然環境保全基礎調査


日本の巨樹・巨木林

東 海 版

(岐阜県・静岡県・愛知県・三重県)

1991

環 境 庁 編



石徹白大杉（スギ、岐阜県白鳥町）
岐阜県で幹周第1位の巨樹



函南原生林のブナ（ブナ、静岡県函南町）
ブナでは、全国で幹周第1位の巨樹
〔写真提供 箱根山禁伐林組合〕



津島の大ムク（ムクノキ、愛知県津島市）
ムクノキでは、全国で幹周第5位の
巨樹



水屋の大クス（クスノキ、三重県飯高町）
三重県で幹周第2位の巨樹

発刊に当たって

我が国の多彩な自然環境を体系的かつ適切な保全していくためには、全国 of 自然環境の現況や変化の状況を的確に把握することが重要であります。

環境庁では、昭和48年以来「自然環境保全基礎調査（緑の国勢調査）」を概ね5年毎に実施しており、昭和63年度からは第4回の自然環境保全基礎調査を実施しているところです。

自然環境保全基礎調査は、自然環境全般に亘る調査であります。第4回基礎調査では、その一環として、我が国における巨樹及び巨木林の現況等を把握することを目的として、「巨樹・巨木林調査」を実施いたしました。

本報告書は、昭和63年度に、各都道府県に委託して実施され、平成元年度において集計整理された、第4回自然環境保全基礎調査「巨樹・巨木林調査」の結果を各都道府県別に取りまとめたもので、我が国の森林、樹木の象徴的存在であり、良好な景観や野生動物の生息環境を形成し、人々の心のよりどころとなるなど、生活と自然を豊かにする上でかけがえのない価値を有する巨樹・巨木林を対象とし、それらの位置、生育状況、生育環境、人々との関わり、保護の現状等についての調査結果が収録されています。

この調査を実施するに当たっては、自然環境保全基礎調査検討会の特定植物群落分科会検討員各位に多々ご指導を賜りました。本報告書の取まとめの基礎となっている調査票の1枚1枚が、各都道府県から依頼された専門家や、各都道府県担当者、市町村関係者により作成されたもので、背後に人知れぬ御苦勞があったことと推察いたします。

本報告書の取りまとめに携わられた皆様方に対し、厚く御礼を申し上げますとともに、本調査結果が広く活用され、自然環境の保全のために役立つよう心より願う次第であります。

平成3年3月

環境庁自然保護局長
伊藤卓雄

序

本報告書は、第4回自然環境保全基礎調査、巨樹・巨木林調査（昭和63年度調査、平成元年度集計整理）の結果を、調査を担当した都道府県別にとりまとめたものである。

調査は、全都道府県において実施され、各分冊に収録された都道府県は下記のとおりである。

（都道府県名）

- | | |
|-------------|--------------------------------|
| (1) 北海道・東北版 | 北海道、青森、岩手、宮城、秋田、山形、福島 |
| (2) 関東版（Ⅰ） | 茨城、栃木、群馬 |
| (3) 関東版（Ⅱ） | 埼玉、千葉、東京、神奈川 |
| (4) 甲信越・北陸版 | 新潟、富山、石川、福井、山梨、長野 |
| (5) 東海版 | 岐阜、静岡、愛知、三重 |
| (6) 近畿版 | 滋賀、京都、大阪、兵庫、奈良、和歌山 |
| (7) 中国・四国版 | 鳥取、島根、岡山、広島、山口、徳島、香川、
愛媛、高知 |
| (8) 九州・沖縄版 | 福岡、佐賀、長崎、熊本、大分、宮崎、鹿児島、
沖縄 |

平成3年3月

環境庁自然保護局

目 次

21	岐	阜	県
22	静	岡	県
23	愛	知	県
24	三	重	県
調	査	要	綱

岐 阜 県

目 次

1. 調査結果の概要	21 - 1
1. 1 巨樹・巨木林調査市町村別総括表	21 - 3
1. 2 巨樹・巨木林の分布	21 - 7
1. 3 巨樹・巨木林の構成樹種一覧表	21 - 8
1. 4 巨樹の幹周順位表	21 - 10
(1) 幹周順位表(全樹種)	21 - 10
(2) 幹周順位表(樹種別)	21 - 11
2. 巨樹・巨木林調査票の要約	21 - 17
2. 1 調査票内容の要約(一覧表)	21 - 19
2. 2 故事・伝承一覧表	21 - 85
3. 資料リスト	21 - 87
4. 調査担当者名簿	21 - 91

1. 調査結果の概要

1.1 巨樹・巨木林調査市町村別総括表

各市町村別の巨樹・巨木林の調査件数を以下に示す。

市町村名	巨樹（件） （単木）	巨 木 林 （件）			合 計 （件）
		樹林	並木	小計	
岐阜市	47	0	0	0	47
大垣市	16	0	0	0	16
高山市	27	12	0	12	39
多治見市	6	3	0	3	9
関市	5	0	1	1	6
中津川市	8	7	0	7	15
美濃市	26	5	0	5	31
瑞浪市	4	3	0	3	7
羽島市	6	0	0	0	6
恵那市	7	3	0	3	10
美濃加茂	6	0	0	0	6
土岐市	4	1	0	1	5
各務原市	10	1	1	2	12
可児市	0	0	0	0	0
川島町	2	0	0	0	2
岐南町	2	0	0	0	2
笠松町	5	0	0	0	5
柳津町	2	0	0	0	2
海津町	9	1	0	1	10
平田町	0	0	0	0	0
南濃町	3	2	0	2	5
養老町	6	9	1	10	16
上石津町	8	15	0	15	23
垂井町	4	7	0	7	11
関ヶ原町	20	0	0	0	20
神戸町	1	1	0	1	2
輪之内町	1	0	0	0	1
安八町	0	2	0	2	2
墨俣町	0	0	0	0	0
揖斐川町	17	1	0	1	18
谷汲村	20	2	2	4	24

巨樹・巨木林調査市町村別総括表（続き）

市町村名	巨樹（件） （単木）	巨 木 林 （件）			合 計 （件）
		樹林	並木	小計	
大野町	6	1	1	2	8
池田町	1	0	0	0	1
春日村	4	10	0	10	14
久瀬村	1	7	1	8	9
藤橋村	1	3	0	3	4
坂内村	6	2	2	4	10
徳山村	0	0	0	0	0
北方町	0	0	0	0	0
本巣町	4	0	0	0	4
穂積町	0	0	0	0	0
巣南町	1	0	0	0	1
真正町	2	0	0	0	2
糸貫町	3	0	0	0	3
根尾村	10	0	0	0	10
高富町	0	0	0	0	0
伊自良村	5	0	1	1	6
美山町	7	8	1	9	16
洞戸村	1	1	0	1	2
板取村	5	4	1	5	10
武芸川町	0	0	1	1	1
武儀町	5	3	0	3	8
上之保村	2	1	0	1	3
八幡町	1	2	0	2	3
大和町	5	8	0	8	13
白鳥町	14	9	0	9	23
高鷺村	3	4	0	4	7
美並村	1	2	0	2	3
明方村	0	2	0	2	2
和良村	5	0	0	0	5
坂祝町	0	0	0	0	0
富加町	0	0	0	0	0

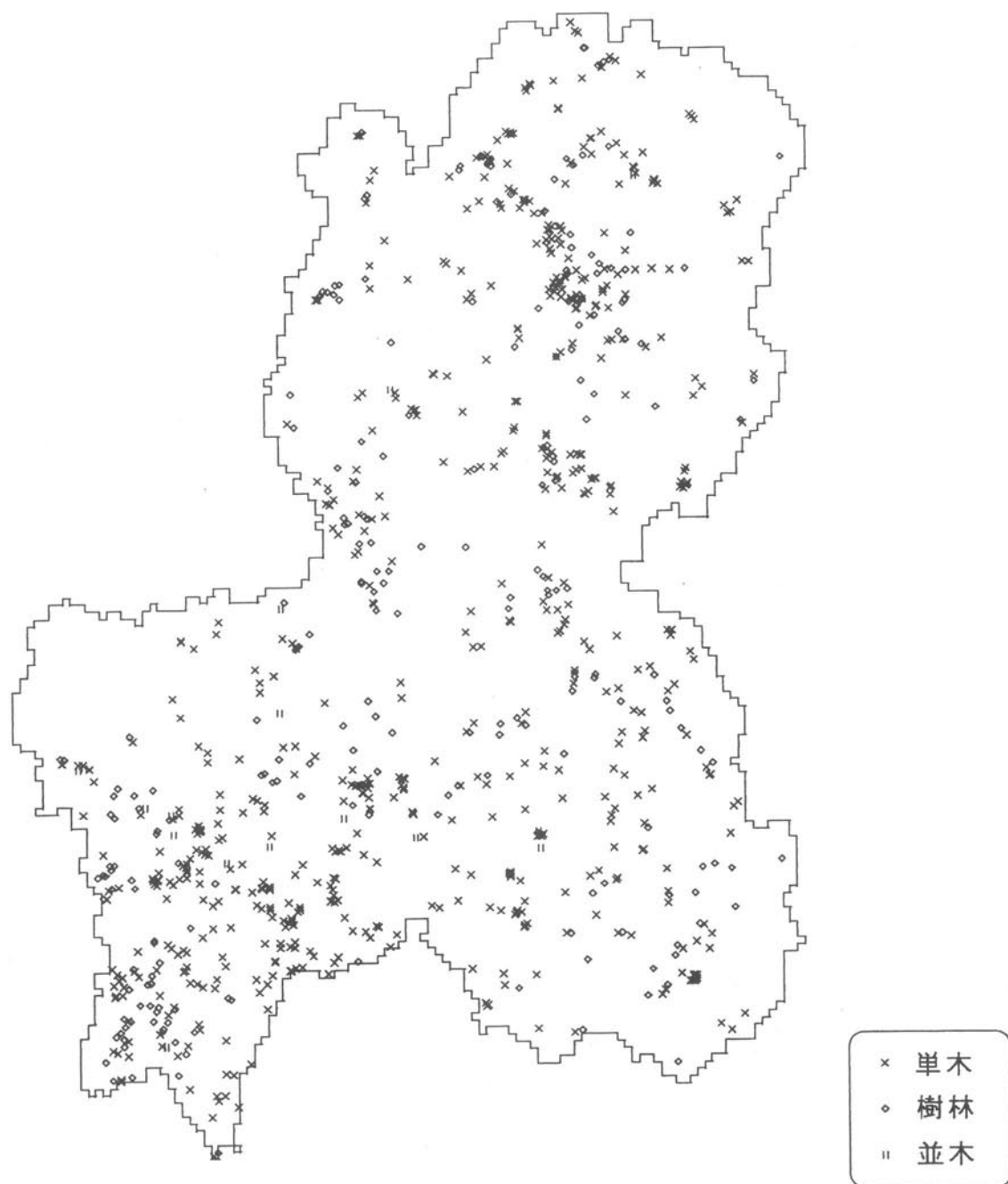
巨樹・巨木林調査市町村別総括表（続き）

市町村名	巨樹（件） （単木）	巨 木 林 （件）			合 計 （件）
		樹林	並木	小計	
川辺町	0	0	0	0	0
八百津町	9	1	3	4	13
白川町	13	1	0	1	14
東白川村	6	0	0	0	6
御嵩町	12	0	0	0	12
兼山町	0	0	0	0	0
笠原町	0	0	0	0	0
坂下町	5	0	0	0	5
川上村	0	1	0	1	1
加子母村	8	2	0	2	10
付知町	3	3	0	3	6
福岡町	1	1	0	1	2
蛭川村	5	1	0	1	6
岩村町	13	2	0	2	15
山岡町	2	3	0	3	5
明智町	0	0	0	0	0
串原村	0	1	0	1	1
上矢作町	6	0	0	0	6
萩原町	12	7	0	7	19
小坂町	25	1	0	1	26
下呂町	17	9	0	9	26
金山町	4	6	0	6	10
馬瀬村	4	1	0	1	5
丹生川村	9	7	0	7	16
清見村	15	4	0	4	19
荘川村	12	2	1	3	15
白川村	10	11	0	11	21
宮村	5	2	0	2	7
久々野町	3	3	0	3	6
朝日村	4	4	0	4	8
高根村	5	2	0	2	7

巨樹・巨木林調査市町村別総括表（続き）

市町村名	巨樹（件） （単木）	巨 木 林 （件）			合 計 （件）
		樹林	並木	小計	
古川町	11	3	0	3	14
国府町	11	5	0	5	16
河合村	6	5	0	5	11
宮川村	20	1	0	1	21
神岡町	17	10	0	10	27
上宝村	18	1	1	2	20
合 計	661	243	18	261	922

1.2 巨樹・巨木林の分布



1.3 巨樹・巨木林の構成樹種一覧表

調査の対象となった巨樹の樹種を整理して以下に示す。

樹種	本数
スギ	711
イチヨウ	109
クヤキ	107
トチノキ	78
ナラ	55
ヒノキ	52
モミ	43
カヤ	29
ムクノキ	27
カシ	25
シイノキ	22
サクラ	22
イチイ	20
サワラ	18
クスノキ	15
カツラ	12
アカマツ, メマツ	11
エノキ	10
トウヒ	9
ブナ	9
ミズナラ	7
タブノキ, イヌグス	7
アカガシ	6
モチノキ	5
クロマツ, オマツ	4
ツカ, トガ	4
イトヒガン, アズマヒガン	4
ヒガンザクラ	3
マツ	3
ヒメコマツ, ゴヨウマツ	3
アスナロ	3
クリ	3
イチバシ	3

樹種	本数
ツバネガシ	3
クロネチ	3
ハリギリ, セノキ	3
シラザクラ	2
ヤギ	2
コヤマキ	2
イブキ, ヒヤクシ	2
クロハ, ネズコ	2
ダケカンバ	2
クスギ	2
アラカシ	2
イハモミジ, タカオカエデ	2
ヤマモミジ	2
オオイススノキ	1
カエデ	1
キンモクセイ	1
シサヅグルミ	1
シゲルイ	1
チイチョウ	1
ナシ	1
フタツバゲリ	1
ヒュウカマツ	1
モミジ	1
メタセコイヤ	1
カラマツ	1
ヤマモモ	1
サワグルミ	1
シラヤナギ	1
アカシデ	1
コナラ, ハハ	1
ホノキ	1
カゴノキ	1
サカキ	1

樹種	本数
キハダ	1
イタヤカエデ, エノコウカエデ	1
ハナノキ, ハナカエデ	1
ムクロジ	1
ツゲ, アサマツゲ	1
ザルズベリ	1
ヒイラギ	1

1.4 巨樹の幹周順位表

(1) 幹周順位表（全樹種）

調査の対象となったすべての巨樹の中から、幹周の大きい順に20位までの木を以下に示す。なお、株立ちのある巨樹の場合は主幹の幹周で比較を行っている。

順位	樹種名	所在地、通称名	幹周 (cm)	独特の呼称	保護制度指定
1	杉*	白鳥町 石叢白	1400	石叢白大杉	天然記念物等 自然公園(国立)
2	杉*	上矢作町 大船山 大船神社	1360	弁慶杉	天然記念物等(都道府県) 保安林・ 学術参考保護等 その他制度
3	杉*	丹生川村 下保千 光寺	1210	無	天然記念物等(国)
4	杉*	白鳥町 石叢白	1205	浄安杉	天然記念物等(都 道府県)
5	杉*	加子母村 小郷	1204	加子母 大杉	天然記念物等(国)
6	杉*	瑞浪市	1100	神明神社の大杉	天然記念物等(都 道府県)
7	杉*	萩原町 上呂	1010	夫婦スギ	天然記念物等(国) 風致地区・緑地 保全地区等
8	仔杓	高山市 国分寺	1000	国分寺のイチョ ウ	天然記念物等(国)
8	杉*	丹生川村 町方御 崎神社	1000	無	無
10	杉*	萩原町 禅昌寺	960	大杉	天然記念物等(国) 保安林・学術参 考保護等
10	ツバ	朝日村 甲 釈迦堂	960	七本サクラ	天然記念物等(都 道府県)
12	杉*	根尾村 長嶺の大 杉 素盞鳴神社	950	無	天然記念物等(市 町村)
13	杉*	白川町 白山宇津 尾 大森神社	942	大森神社の大ス ギ	天然記念物等(都 道府県,市町村)
14	杉*	萩原町 上呂	930	夫婦スギ	天然記念物等(国) 風致地区・緑地 保全地区等
15	ヒメツグ	根尾村 淡墨の桜	920	有	天然記念物等(国)
16	杉*	白川町 水戸野大 山 白山神社	890	大山の大スギ	天然記念物等(国) その他制度
16	杉*	白川村 芦倉	890	芦倉神社のスギ	天然記念物等(都 道府県)
18	杉*	八百津町 木野 大 船神社	880	無	天然記念物等(市 町村)
19	クス	南濃町 松山 諏訪 神社	870	松山諏訪神社の 大樟	天然記念物等(都 道府県)
20	枡	宮川村 菅沼	860	無	天然記念物等(都 道府県)

(2) 幹周順位表（樹種別）

分布本数で10本以上の樹種のうちで代表的な樹種について、幹周の上位3位までを整理した結果を以下に示す。なお、株立ちのある巨樹の場合は主幹の幹周で比較を行っている。

(イチイ)

順位	所在地、通称名	幹周 (cm)	独特の呼称	保護制度指定	樹種名
1	荘川村 惣則	795	治郎兵衛のイチイ	天然記念物等(都道府県)	イチイ
2	宮村 冷谷	690	宮の大イチイ	保安林・学術参考保護等	イチイ
3	荘川村 新測	450	中田のイチイ	天然記念物等(市町村)	イチイ

(イチョウ)

順位	所在地、通称名	幹周 (cm)	独特の呼称	保護制度指定	樹種名
1	高山市 国分寺	1000	国分寺のイチョウ	天然記念物等(国)	イチョウ
2	安八町 中須	620	無	無	イチョウ
3	国府町 上広瀬 加茂神社	570	無	天然記念物等(都道府県) その他制度	イチョウ

(カシ)

順位	所在地、通称名	幹周 (cm)	独特の呼称	保護制度指定	樹種名
1	恵那市 佐々良木 中坪	750	中坪のかし	無	かし
2	揖斐川町 稲荷神社	510	無	天然記念物等(都道府県,市町村)	イチバシ
3	八百津町 中盛東 白鬚神社	480	無	無	かし

(カツラ)

順位	所在地、通称名	幹周 (cm)	独特の呼称	保護制度指定	樹種名
1	宮川村 菅沼	860	無	天然記念物等(都道府県)	かつら
2	宮村 一之宮上	720	無	その他制度	かつら
3	白川村 鼎雲	600	無	無	かつら

(カヤ)

順位	所在地、通称名	幹周 (cm)	独特の呼称	保護制度指定	樹種名
1	上石津町 唯願寺	480	不明	天然記念物等(都道府県)	カヤ
1	白川町 切井追分	480	堀之内のカヤ	天然記念物等(市町村)	カヤ
3	恵那市 藤	450	藤のかや	天然記念物等(市町村)	カヤ
3	恵那市 河合橋久保	450	河合のかや	天然記念物等(都道府県)	カヤ
3	養老町 白鳥神社	450	無	無 天然記念物等(市町村)	カヤ
3	金山町 白田神社	450	白田神社のかやの木	天然記念物等(市町村) 自然公園(国定)	カヤ

(クスノキ)

順位	所在地、通称名	幹周 (cm)	独特の呼称	保護制度指定	樹種名
1	南濃町 松山 諏訪神社	870	松山諏訪神社の大樟	天然記念物等(都道府県)	クスノキ
2	南濃町 下一色 八幡神社	430	無	その他制度	クスノキ
2	養老町 村社、八幡神社	430	無	無	クスノキ

(ケヤキ)

順位	所在地、通称名	幹周 (cm)	独特の呼称	保護制度指定	樹種名
1	垂井町 垂井の大ケヤキ	800	垂井のケヤキ	天然記念物等(都道府県)	ケヤキ
2	久瀬村	650	有	天然記念物等(市町村) 自然公園(国定)	ケヤキ
3	坂内村 広瀬神社	640	無	自然公園(都道府県立)	ケヤキ

(サクラ)

順位	所在地、通称名	幹周 (cm)	独特の呼称	保護制度指定	樹種名
1	根尾村 淡墨の桜	920	有	天然記念物等(国)	ヒガンザクラ
2	宮村 山上下 大檀寺	730	臥竜ザクラ	天然記念物等(国)	ザクラ
3	八幡町 春日神明神社吉野	615	春日神明神社彼岸ザクラ	天然記念物等(都道府県)	ザクラ

(サワラ)

順位	所在地、通称名	幹周 (cm)	独特の呼称	保護制度指定	樹種名
1	朝日村 甲 釈迦堂	960	七本サクラ	天然記念物等(都道府県)	サワラ
2	荘川村	450	寺河戸のサクラ	天然記念物等(市町村)	サワラ
3	清見村 池本	380	葛谷のサクラ	天然記念物等(市町村)	サワラ

(シイ)

順位	所在地、通称名	幹周 (cm)	独特の呼称	保護制度指定	樹種名
1	上石津町 奥津島神社	720	不明	無	シイ
2	岐阜市	500	若江神社の大シイノキ	その他制度	シイ
3	上石津町 奥津島神社	457	不明	無	シイ

(スギ)

順位	所在地、通称名	幹周 (cm)	独特の呼称	保護制度指定	樹種名
1	白鳥町 石徹白	1400	石徹白大杉	天然記念物等 自然公園(国立)	スギ
2	上矢作町 大船山大船神社	1360	弁慶杉	天然記念物等(都道府県) 保安林・学術参考保護等 その他制度	スギ
3	丹生川村 下保千光寺	1210	無	天然記念物等(国)	スギ

(トチノキ)

順位	所在地、通称名	幹周 (cm)	独特の呼称	保護制度指定	樹種名
1	白川村 稗田	740	稗田のトチ	天然記念物等(都道府県)	トチノキ
2	朝日村 青屋 九蔵神社	720	九蔵神社のとちの木	天然記念物等(市町村)	トチノキ
3	河合村 角川	703	白坂のトチの木	天然記念物等(都道府県)	トチノキ

(ヒノキ)

順位	所在地、通称名	幹周 (cm)	独特の呼称	保護制度指定	樹種名
1	上矢作町 上村憲那	722	笠木ヒノキ	保安林・学術参考保護等	ヒノキ
2	岐阜市	660	大智寺の大ヒノキ	天然記念物等(都道府県)	ヒノキ
3	大和町 神路	500	白山神社の六本ヒノキ	無 天然記念物等(都道府県)	ヒノキ
3	八百津町 木野 大船神社	500	無	無	ヒノキ

(マツ)

順位	所在地、通称名	幹周 (cm)	独特の呼称	保護制度指定	樹種名
1	上宝村 長倉	580	世継松	その他制度	マツ
2	下呂町 大平	516	天狗松	天然記念物等(都道府県) 自然公園(国定)	マツ
3	高山市 津島神社	430	神様の木	その他制度	マツ

(ムクノキ)

順位	所在地、通称名	幹周 (cm)	独特の呼称	保護制度指定	樹種名
1	美濃加茂	780	川合の椋の木	天然記念物等(都道府県)	ムクノキ
2	各務原市	700	不明	無	ムクノキ
3	揖斐川町 新宮塚	690	無	天然記念物等(都道府県)	ムクノキ

(モミ)

順位	所在地、通称名	幹周 (cm)	独特の呼称	保護制度指定	樹種名
1	根尾村 大河原の大樅	600	無	無	モミ
2	根尾村 金造樅	570	有	天然記念物等(市町村)	モミ
3	東白川村 鳥帽子形	500	無	無	モミ

(その他)

順位	所在地, 通称名	幹周 (cm)	独特の呼称	保護制度指定	樹種名
1	白川町 黒川奥新田	690	薬研肩の大ナラ	天然記念物等(都道府県, 市町村)	ナラ
2	春日村 熊野神社	680	無	天然記念物等(都道府県)	アカシ
3	美濃市 上切 大矢田神社	600	櫛谷ヤマモミジ樹林	天然記念物等(国) 自然公園(都道府県立) 保安林・学術参考保護等	ヤマモミジ

2. 巨樹・巨木林調査票の要約
(一覧表)

2.1 調査票内容の要約（一覧表）

巨樹・巨木林調査原票の内容を要約し、一覧表としたものを以下に示す。

なお、一覧表中の故事伝承の欄に「*」がついているものは、故事伝承について原票に記述があったもので、2.2にその内容を示した。

また、一覧表中の視認性の欄の数字（1～3）は以下の内容を示す。

- 1：遠方（集落外など）からも目立つ
- 2：付近に行けば見える
- 3：直前まで見えない

コード番号 [3次メカコード]	区分	所在地、 通称名	所有者	推定樹齢 (年)	巨木測定値 樹種名	幹周 (cm)	主幹 (cm)	樹高 (m)	株 数	周囲 (m)	立 状況	周囲 (m)	状況	根元 の 状況	欠損度	動物生態	養生 植物	健全 度	信仰対象	独特の 呼称	故事 伝承 性	保護制度指定	解説 卷等	特記事項、	
21 201-001 [5336-15-58]	単木	岐阜市	社寺	300以上	ナギ	540	25	14.6	1	樹林	樹林	草地・地 被	頭頂部折 れ	無	鳥	無	無	不明	八幡神社 の大スギ	不明	2	その他制度	その他	葉刈散布・施肥	
21 201-002 [5336-15-58]	単木	岐阜市	社寺	200~299	ナギ	310	19	15.3	1	樹林	樹林	草地・地 被	無	無	無	有	有	無	無	不明	2	その他制度	その他	葉刈散布・施肥	
21 201-003 [5336-15-58]	単木	岐阜市	社寺	200~299	ナギ	300	15	11.7	1	樹林	樹林	草地・地 被	無	無	無	有	有	無	無	不明	2	その他制度	その他	葉刈散布・施肥	
21 201-004 [5336-15-58]	単木	岐阜市	社寺	200~299	ナギ	320	21	13	1	樹林	樹林	草地・地 被	無	無	無	無	無	無	無	不明	2	その他制度	その他	葉刈散布・施肥	
21 201-005 [5336-15-67]	単木	岐阜市	個人	300以上	ナギ	434	10	13	5	その他	その他	草地・地 被	無	無	無	無	無	無	無	無	無	3	その他制度	その他	葉刈散布・施肥
21 201-006 [5336-15-57]	単木	岐阜市	社寺	300以上	ナギ	450	22	23.6	1	樹林	樹林	草地・地 被	無	無	無	無	無	無	不明	深塚神社 の大スギ	不明	2	その他制度	その他	葉刈散布・施肥
21 201-007 [5336-15-57]	単木	岐阜市	社寺	200~299	ナギ	300	23	19	1	樹林	樹林	草地・地 被	無	無	無	有	有	無	不明	熊野神社 のシイ	不明	2	その他制度	その他	葉刈散布・施肥
21 201-008 [5336-15-28]	単木	岐阜市	社寺	300以上	ナギ	330	10	12	1	樹林	樹林	裸地	無	無	無	無	無	無	無	無	無	1	その他制度	その他	葉刈散布・施肥
21 201-009 [5336-15-27]	単木	岐阜市	個人	200~299	ナギ	300	9	7	1	建物群	建物群	裸地	無	無	無	無	無	無	無	無	無	3	その他制度	その他	葉刈散布・施肥
21 201-010 [5336-15-36]	単木	岐阜市	社寺	300以上	ナギ	500	14	10.8	1	樹林	樹林	裸地	無	無	無	無	無	無	不明	若江神社 の大シイ ノキ	不明	1	その他制度	その他	葉刈散布・施肥
21 201-011 [5336-15-28]	単木	岐阜市	社寺	300以上	ナギ	440	30	21	1	樹林	樹林	裸地	無	無	無	無	無	無	不明	神明神社 の大イ チョウ	不明	2	その他制度	その他	葉刈散布・施肥
21 201-012 [5336-15-18]	単木	岐阜市	社寺	300以上	ナギ	340	30	18.3	1	樹林	樹林	裸地	無	無	無	無	無	無	無	神明神社 の大エ ノキ	不明	2	その他制度	その他	葉刈散布・施肥
21 201-013 [5336-16-30]	単木	岐阜市	社寺	300以上	ナギ	310	25	11.4	1	樹林	樹林	裸地	無	無	無	無	無	無	不明	白山神社 の大スギ	不明	2	その他制度	その他	葉刈散布・施肥
21 201-014 [5336-16-22]	単木	岐阜市	社寺	300以上	ナギ	470	15	14.5	1	樹林	樹林	裸地	無	無	無	無	無	無	不明	神明神社 の大ク ノキ	不明	1	その他制度	その他	葉刈散布・施肥
21 201-015 [5336-16-36]	単木	岐阜市	社寺	100~199	ナギ	328	22	10.5	1	樹林	樹林	裸地	無	無	無	無	無	無	無	白山神社 の大イ チョウ	無	1	その他制度	その他	葉刈散布・施肥
21 201-016 [5336-16-36]	単木	岐阜市	社寺	100~199	ナギ	300	25	13.3	1	樹林	樹林	裸地	無	無	無	無	無	無	無	白山神社 の大イ チョウ	不明	1	その他制度	その他	葉刈散布・施肥

コード番号 【3次メソッド】	区分	所在地、 通称名	所有者	推定樹齢 (年)	巨木測定 樹種名	幹周 (cm)	主幹 (cm)	樹高 (m)	株立 (m)(本)	周囲 の状況	根元 の状況	欠損度	動物生態	着生 植物	健全 度	信仰対象	独特の 呼称	故事 伝承	視認 性	保護制度指定	解説 板等	特記事項
21 201-017 【5306-16-22】	単木	岐阜市	社寺	200~299	ナギ	320	18	19.4	1	樹林	裸地	無	鳥 カトリ、 カトリ、 カトリ	無	無	無	不明	2	その他制度	その他	葉列散布・施肥	
21 201-018 【5306-16-71】	単木	岐阜市	社寺	300以上	ナギ	330	25	19.4	1	樹林	裸地	無	不明	無	無	不明	南宮神社 のナギ	不明	1	その他制度	その他	葉列散布・施肥
21 201-019 【5306-16-82】	単木	岐阜市	社寺	200~299	ナギ	300	25	14.5	1	樹林	裸地	無	カトリ、 カトリ	無	無	無	不明	不明	1	その他制度	その他	葉列散布・施肥
21 201-020 【5306-16-64】	単木	岐阜市	社寺	伝承	600	620	25	18	1	樹林	草地・地被 類 ササその他 やぶ	空洞あり 異様なコブ あり	不明	有	良	不明	白山神社 のナギ	有	2	天然記念物等(都 道府県)	解説板 その他	保護設置 葉列 散布・施肥 定期 的な下刈り、清 掃
21 201-021 【5306-26-07】	単木	岐阜市	社寺	伝承	700	660	25	19	1	樹林	裸地	無	不明	無	無	無	大智寺の 大ヒノキ	有	2	天然記念物等(都 道府県)	解説板 その他	定期的な下刈り ・清掃
21 201-022 【5306-26-07】	単木	岐阜市	社寺	200~299	ナギ	350	25	15	1	樹林	裸地	無	不明	無	無	無	無	無	2	その他制度	その他	葉列散布・施肥
21 201-023 【5306-26-06】	単木	岐阜市	社寺	300以上	ナギ	400	25	14.8	1	樹林	草地・地被 類	無	不明	無	無	無	北野神社 のナギ	不明	1	天然記念物等(市 町村)	その他	定期的な下刈り ・清掃
21 201-024 【5306-26-08】	単木	岐阜市	社寺	300以上	ナギ	515	20	11.6	1	道路	裸地	無	不明	無	無	不明	三輪神社 のナギ	不明	2	天然記念物等(市 町村)	その他	定期的な下刈り ・清掃
21 201-025 【5306-26-08】	単木	岐阜市	社寺	300以上	ナギ	395	18	9	1	道路	裸地	無	不明	無	無	不明	三輪神社 のナギ	不明	2	天然記念物等(市 町村)	その他	定期的な下刈り ・清掃
21 201-026 【5306-16-56】	単木	岐阜市	社寺	300以上	ナギ	330	22	10.8	1	道路	裸地	無	不明	無	無	無	無	無	2	その他制度	その他	葉列散布・施肥
21 201-027 【5306-16-56】	単木	岐阜市	社寺	300以上	ナギ	305	22	16.8	1	道路	裸地	無	不明	無	無	無	無	無	2	その他制度	その他	葉列散布・施肥
21 201-028 【5306-16-47】	単木	岐阜市	個人	300以上	ナギ	450	20	11.5	1	建物群	草地・地被 類	無	カトリ、 カトリ	無	無	無	無	無	2	その他制度	その他	葉列散布・施肥
21 201-029 【5306-16-37】	単木	岐阜市	社寺	300以上	ナギ	320	10	14	2	樹林	草地・地被 類	無	カトリ、 カトリ、 カトリ、 カトリ	無	無	無	清水寺の キンモク セイ	無	3	その他制度	その他	葉列散布・施肥
21 201-030 【5306-16-37】	単木	岐阜市	社寺	300以上	ナギ	370	23	19.4		樹林	草地・地被 類 ササその 他やぶ	無	カトリ、 カトリ、 カトリ、 カトリ	無	無	不明	伊波乃西 神社のア ラカシ	不明	1	その他制度	その他	葉列散布・施肥
21 201-031 【5306-16-18】	単木	岐阜市	社寺	300以上	ナギ	337	25	16	2	樹林	裸地	無	カトリ、 カトリ、 カトリ、 カトリ	無	無	不明	尾門堂 のヤマモ モ	不明	3	その他制度	その他	葉列散布・施肥
21 201-032 【5306-16-11】	単木	岐阜市	社寺	200~299	ナギ	374	30	22.5	1	樹林	裸地	無	カトリ、 カトリ、 カトリ、 カトリ	無	無	無	藤林寺の 大クスノ キ	無	2	その他制度	その他	葉列散布・施肥

コード番号 [3次メカド]	区分	所在地、 通称名	所有者	推定樹齢 (年)	巨木測定 樹種名	幹周 (cm)	主幹 (cm)	樹高 (m)	樹立 (m)	周囲 状況	根元 状況	欠損度	動物生態	着生 植物	健全 度	信仰対象	独特の 呼称	故事 伝承 性	保護制度指定	解説 板等	特記事項
21 201-033 [5336-16-01]	単木	岐阜市	社寺	300以上	仔杓	515	30	13.5	1	建物群	裸地	無	ウグイス、 ツバメ、 オオノボリ	無	無	不明	不明	2	天然記念物等(市 町村)	その他	無
21 201-034 [5336-16-01]	単木	岐阜市	社寺	300以上	仔杓	415	25	12	1	建物群	裸地	無	ウグイス、 ツバメ、 オオノボリ	無	無	不明	無	2	天然記念物等(市 町村)	その他	無
21 201-035 [5336-16-11]	単木	岐阜市	社寺	200~299	仔杓	335	24	11	1	建物群	裸地	無	ウグイス、 ツバメ	無	無	無	無	2	その他制度	その他	乗刈散布・施肥
21 201-036 [5336-16-00]	単木	岐阜市	その他 公有	200~299	ササノケ	300	7	6.5	2	その他	裸地	大枝枯損 空洞あり	ウグイス、 ツバメ、 オオノボリ	無	不良：一 部枯損	無	無	2	その他制度	その他	無
21 201-037 [5336-16-00]	単木	岐阜市	市町村	200~299	ササノケ	410	18	18.4	1	道路	舗装	無	ウグイス、 ツバメ、 オオノボリ	無	無	無	無	2	その他制度	その他	無
21 201-038 [5336-16-00]	単木	岐阜市	その他 公有	300以上	ムナシ	350	15	14.5	3	その他	裸地	無	ウグイス、 ツバメ、 オオノボリ	無	無	無	無	2	その他制度	その他	無
21 201-039 [5336-05-71]	単木	岐阜市	個人	200~299	ムナシ	375	15	9.5	1	建物群	裸地	無	ウグイス、 ツバメ	無	無	無	無	3	その他制度	その他	乗刈散布・施肥
21 201-040 [5336-05-58]	単木	岐阜市 塚田	その他 公有	200~299	ムナシ	390	16	13.5	4	その他	裸地	無	ウグイス、 ツバメ	無	無	無	無	1	その他制度	その他	乗刈散布・施肥
21 201-041 [5336-05-58]	単木	岐阜市 東鶴	社寺	200~299	ササノケ	315	20	15	1	建物群 道路	裸地	無	ウグイス、 ツバメ	無	無	不明	不明	1	その他制度	その他	乗刈散布・施肥
21 201-042 [5336-05-78]	単木	岐阜市 福森町	社寺	200~299	ムナシ	330	20	11.5	1	建物群 道路	裸地 舗装	無	ウグイス、 ツバメ	無	無	無	不明	1	その他制度	その他	乗刈散布・施肥
21 201-043 [5336-05-79]	単木	岐阜市 福森町	社寺	200~299	ムナシ	305	20	11	1	建物群 道路	裸地 舗装	無	ウグイス、 ツバメ	無	無	無	不明	1	その他制度	その他	乗刈散布・施肥
21 201-044 [5336-06-71]	単木	岐阜市	社寺	100~199	仔杓	320	25	12	1	建物群 道路	裸地	無	ウグイス、 ツバメ	無	無	無	無	3	その他制度	その他	乗刈散布・施肥
21 201-045 [5336-06-71]	単木	岐阜市	社寺	200~299	ムナシ	330	22	13	1	建物群 道路	裸地	無	ウグイス、 ツバメ	無	無	無	無	3	その他制度	その他	乗刈散布・施肥
21 201-046 [5336-06-71]	単木	岐阜市	その他 公有	200~299	仔杓	430	30	19.2	1	その他	裸地	無	ウグイス、 ツバメ	無	無	無	無	2	その他制度	その他	無
21 201-047 [5336-16-22]	単木	岐阜市 金葉山	国	200~299	ササノケ	408	40	15	2	樹林	雑樹・その他 他低木生育	小枝枯損	不明	不明	無	無	無	2	保安林・学術 考察等 都市公 園 風致地区・緑 地保全地区等	無	無

コード番号 [3次マシナリト]	区分	所在地 通称名	所有者	推定樹齡 (年)	巨木測定値 樹種名	幹周 (cm)	主幹 (cm)	樹高 (m)	枝張立 (m)(本)	株 の 状況	周囲 の 状況	根元 の 状況	欠損度	動物生息 鳥 獣	養生 植物	健全 度	信仰対象	独特の 呼称	故事 伝承 視 認 性	保護制度指定	解説 板等	特記事項	
21.202-001 [5336-04-66]	単木	大垣市 元町	社寺	100~199	ナリ	340	14	28.9	1	その他	裸地	無	無	有良	無	無	無	無	無	1	その他制度	無	無
21.202-002 [5336-05-10]	単木	大垣市	社寺	100~199	ナリ	310	15	15.5	1	その他	裸地	無	無	無良	無	無	無	無	無	1	その他制度	樹名板	無
21.202-003 [5336-04-65]	単木	大垣市	社寺	100~199	ナリ	630	220	15	14.6	3	その他	雑樹・その 他低木生育	無	無	無良	不明	無	無	無	1	その他制度	無	無
21.202-004 [5336-04-74]	単木	大垣市 円興寺	社寺	300以上	ナリ	350	20	20	1	その他	雑樹・その 他低木生育	無	無	有良	無	無	無	無	無	1	その他制度	樹名板	無
21.202-005 [5336-04-66]	単木	大垣市 元町	社寺	200~299	ナリ	340	20	10.9	1	その他	雑樹・その 他低木生育	無	無	無良	無	無	無	無	無	2	その他制度	樹名板	無
21.202-006 [5236-74-68]	単木	大垣市	個人	200~299	ナリ	390	20	26	1	その他	雑樹・その 他低木生育	無	無	無良	無	無	無	無	無	1	その他制度	樹名板	無
21.202-007 [5236-74-68]	単木	大垣市	個人	300以上	ナリ	455	27	10.5	1	その他	雑樹・その 他低木生育	無	無	無良	無	無	無	無	無	1	その他制度	樹名板	無
21.202-008 [5336-04-46]	単木	大垣市	社寺	100~199	ナリ	510	270	19	19.5	3	その他	雑樹・その 他低木生育	無	無	無良	無	無	無	無	1	その他制度	無	無
21.202-009 [5336-04-46]	単木	大垣市	社寺	100~199	ナリ	420	275	25	23	3	その他	雑樹・その 他低木生育	無	無	無良	無	無	無	無	1	その他制度	無	無
21.202-010 [5336-04-46]	単木	大垣市	社寺	300以上	ナリ	370	15	14.7	1	その他	裸地	無	無	無良	無	無	無	無	無	1	その他制度	樹名板	無
21.202-011 [5336-05-30]	単木	大垣市	社寺	100~199	ナリ	410	8	7	1	その他	裸地	無	無	無良	無	無	無	無	無	2	その他制度	樹名板	無
21.202-012 [5336-04-28]	単木	大垣市	社寺	100~199	ナリ	320	25	12	1	その他	裸地	無	無	無良	無	無	無	無	無	1	その他制度	樹名板	無
21.202-013 [5336-04-18]	単木	大垣市	社寺	200~299	ナリ	360	15	10	1	その他	雑樹・その 他低木生育	無	大枝枯損	無	無	不良：一 部枯損	無	無	無	3	その他制度	無	無
21.202-014 [5336-04-27]	単木	大垣市	社寺	200~299	ナリ	315	15	6.5	1	その他	雑樹・その 他低木生育	無	無	無	無	不良：一 部枯損	無	無	無	3	その他制度	無	無
21.202-015 [5336-05-42]	単木	大垣市	個人	200~299	ナリ	306	17	13.7	1	その他	裸地	無	無	無良	無	無	無	無	無	1	その他制度	樹名板	無
21.202-016 [5336-04-74]	単木	大垣市	その他 公有	100~199	ナリ	340	30	10	1	樹林	雑樹・その 他低木生育	無	頭頂部幹折 れ	無	無	無良	信仰対象あり 祭事あり	御神木	不明	2	無	無	無
21.203-001 [5437-22-20]	単木	高山市 三枝神社	社寺	200~299	ナリ	360	24	16.7	1	樹林	草地・地蔵 類	無	無	無	無	無	無	無	無	1	その他制度	無	無
21.203-002 [5437-21-09]	樹林	高山市 0.1ha 中切神社	社寺	100~199	ナリ ナリ	330 325	20	16.5	23	樹林	裸地	枯損木やや あり	不明	無	無	無良	無	無	無	1	その他制度	無	無
21.203-003 [5437-11-98]	単木	高山市 白山神社	社寺	100~199	ナリ	422	30	13	1	樹林	裸地	無	無	無	無	無	無	無	無	1	その他制度	樹名板	無

コード番号 [シカケコード]	区分	所在地、 選称名	所有者	推定樹齡 (年)	巨木測定値 樹種名	幹周 (cm)	主幹 (cm)	樹高 (m)	枝張立 (m)	株 (本)	園田 の 状況	根元 の 状況	欠損度	動物生態 鳥 獣	養生 植物	健全 度	信仰対象	独特の 呼称	故事 視 伝承 認 性	保護制度指定	解説 板等	特記事項	
21 203-004 [5437-11-88]	単木	高山市 熊野神社	社寺	300以上 丈*		330	45	18	1	樹林	裸地	無	不明	不明	無	無	無	無	2	その他制度	無	無	
21 203-005 [5437-11-88]	単木	高山市 熊野神社	社寺	300以上 丈		400	30	3	1	樹林	裸地	大枝枯損	無	有	有	不良：枯 死寸前	無	無	3	その他制度	樹名板	無	
21 203-006 [5437-11-88]	単木	高山市 熊野神社	社寺	300以上 丈		300	45	12	1	樹林	裸地	無	無	有	有	無	無	不明	3	その他制度	樹名板	無	
21 203-007 [5437-11-88]	単木	高山市 熊野神社	社寺	伝承 100 丈*		610	40	21	1	樹林	裸地	大枝枯損	70%	無	無	不良：一 部枯損	無	熊野神社 のスギ	無	1	天然記念物等(都 道府県)	石像 そ の他	保護制度設置 支柱 設置
21 203-008 [5437-11-78]	単木	高山市 白山神社	社寺	200~299 丈*		497	35	18	1	樹林	裸地	無	無	無	無	無	無	無	1	その他制度	樹名板	無	
21 203-009 [5437-11-77]	単木	高山市 熊田新太 郎	個人	300以上 丈		490	230	12	14	3	耕地 道 路	裸地	無	不明	不明	無	無	無	1	その他制度	樹名板	無	
21 203-010 [5437-12-91]	単木	高山市 上野町内 会	社寺	100~199 丈*		334	45	10	1	樹林	裸地	無	不明	無	無	無	無	無	3	その他制度	無	無	
21 203-011 [5437-12-92]	単木	高山市 標本清蔵	個人	200~299 丈		440	12	12	1	耕地	裸地	無	無	無	無	無	無	無	1	その他制度	無	無	
21 203-012 [5437-11-99]	単木	高山市 国津神社	社寺	100~199 丈*		308	32	11.1	1	樹林	裸地	無	不明	無	無	無	無	無	1	その他制度	無	無	
21 203-013 [5437-12-90]	樹林 0.1 ha 推定:2本	高山市 高山別院	社寺	不明 丈*		380 300	25 18	15 11.8	1	樹林	草地・地液 類	枯損木やや あり	無	無	無	無	無	無	1	その他制度	樹名板	無	
21 203-014 [5437-11-79]	単木	高山市 垣内良三	個人	100~199 700 丈*		310	9	8.5	1	建物群 道路	裸地	空洞あり	無	無	無	不良：一 部枯損	無	無	2	その他制度	樹名板	無	
21 203-015 [5437-12-71]	単木	高山市 老田正夫	個人	300以上 70 丈		350	250	35	20	2	樹林	裸地	無	不明	不明	無	無	無	2	その他制度	無	無	
21 203-016 [5437-11-69]	単木	高山市 辻ケ森三 社	社寺	200~299 丈*		360	40	12	1	樹林	裸地	小枝枯損	不明	無	無	無	無	無	1	その他制度	樹名板	無	
21 203-017 [5437-12-60]	単木	高山市 国分寺	社寺	300以上 1丈10寸*		320	8	12	1	樹林	裸地	小枝枯損	不明	無	無	不良：一 部枯損	無	無	1	その他制度	樹名板	無	
21 203-018 [5437-12-60]	単木	高山市 国分寺	社寺	伝承 120 丈*		1000	37	20	1	樹林	裸地	小枝枯損	不明	不明	不明	不良：一 部枯損	無	国分寺の イチヨウ	無	1	天然記念物等(国)	解説板 その他	保護制度設置 定期 的な下刈り・清 掃 枯損部の削除 枝下ろし
21 203-019 [5437-12-61]	樹林 0.02 ha 推定:2本	高山市 東山神明 神社	社寺	300以上 7 丈*		380 340	40 40	13 12	1	樹林	裸地	枯損木やや あり	不明	不明	不明	無	無	無	2	無	無	無	
21 203-020 [5437-12-61]	樹林 0.1 ha 推定:2本	高山市 天照寺	社寺	300以上 丈*		330 300	30 25	17 15	1	樹林	裸地	枯損木やや あり	不明	不明	有	無	無	無	1	その他制度	樹名板	無	

コード番号 [3次のJ-T-]	区分	所在地、 通称名	所有者	推定樹齢 (年)	巨木測定値 樹種名	幹周 (cm)	樹高 (m)	株立 (本)	周囲 の 状況	相元 の 状況	欠損度	動物生態 鳥 獣	養生 植物	健全 度	信仰対象	独特の 呼称	故事 伝承 視 認 性	保護制度指定	解説 板等	特記事項	
21 203-021 [5437-12-61]	単木	高山市 鍋山神社	社寺	伝承 300 年	ナギ	450	50	12	1	樹林	裸地	大枝枯損	不明	有良	信仰対象あり	無	1	天然記念物等(都 道府県)	樹名板	無	
21 203-022 [5437-12-61]	樹林 0.1 ha 実測:3本	高山市 鍋山神社	社寺	300以上	ナギ ミ	340 340 340	40 40 50	10 12 10	1	樹林	裸地	無	不明	有良	信仰対象あり	無	1	その他制度	樹名板	無	
21 203-023 [5437-12-60]	樹林 0.2 ha 実測:2本	高山市 一本杉神 社	社寺	300以上	ナギ	720 300	30 30	15 15	1	樹林	裸地	枯損木やや あり	不明	無	不良:一 部枯損	矢立杉	無	1	天然記念物等(都 道府県)	樹名板	保護欄設置
21 203-024 [5437-12-61]	樹林 1 ha 実測:4本	高山市 竈山	市町村	200~299	ミ ナギ	450 420 420 420	25 20 20 25	12 14 10 12	1	樹林	草地・地 畧	無	不明	無良	無	無	2	その他制度	無	無	
21 203-025 [5437-12-51]	単木	高山市 神明神社	社寺	300以上	ナギ	600	35	15	1	樹林	裸地	頭頂部幹折 れ	不明	無	不良:一 部枯損	無	2	天然記念物等(都 道府県)	樹名板	無	
21 203-026 [5437-12-51]	単木	高山市 日枝神社	社寺	伝承 400 年	ナギ	700	40	15	1	樹林	裸地	大枝枯損	不明	無良	信仰対象あり	無	2	天然記念物等(都 道府県)	樹名板	無	
21 203-027 [5437-12-51]	樹林 0.5 ha 実測:3本	高山市 日枝神社	社寺	300以上	ナギ ナギ ナギ	300 320 350	40 40 45	10 10 10	1	樹林	裸地	枯損木やや あり	不明	無良	信仰対象あり	無	2	天然記念物等(都 道府県)	樹名板 石標	無	
21 203-028 [5437-12-74]	単木	高山市 二之宮神 社	社寺	100~199	ナギ	310	30	10	1	樹林	草地・地 畧	大枝枯損	不明	無良	無	無	3	その他制度	無	無	
21 203-029 [5437-12-74]	単木	高山市 二之宮神 社	社寺	伝承 800 年	ナギ	620	26	27	1	樹林	裸地	大枝枯損 空相あり	不明	有良	信仰対象あり	無	1	天然記念物等(都 道府県)	無	無	
21 203-030 [5437-12-53]	単木	高山市 加茂神社	社寺	300以上	ナギ	340	18	15	4	樹林 その他	草地・地 畧	大枝枯損	無	有良	無	無	1	その他制度	無	無	
21 203-031 [5437-12-53]	単木	高山市 八幡神社	社寺	200~299	ナギ	350	30	20	1	樹林	草地・地 畧 雑樹・そ の他底木生 育	小枝枯損	無	有良	信仰対象あり	無	1	その他制度	無	無	
21 203-032 [5437-12-43]	単木	高山市 荒神社	社寺	200~299	ナギ ナギ	480 430	42 40	14 12	1	樹林	裸地	小枝枯損	不明	無良	信仰対象あり	婦天杉	無	2	天然記念物等(市 町村)	樹名板	無
21 203-033 [5437-12-43]	樹林 0.3 ha 実測:4本	高山市 荒神社	社寺	200~299	ナギ ナギ ナギ	470 380 360 360	50 30 45 45	12 13 10 10	1	樹林	裸地	無	不明	無良	信仰対象あり	無	2	その他制度	無	無	
21 203-034 [5437-12-21]	樹林 0.6 ha 実測:2本	高山市 若宮神社	社寺	100~199	ナギ	300 300	40 45	12 15	1	樹林	裸地	無	不明	無良	無	無	2	無	無	無	
21 203-035 [5437-12-55]	単木	高山市 掘屋神社	社寺	200~299	ナギ	380	30	15	1	樹林	裸地	小枝枯損	不明	有良	無	無	1	無	無	無	

コード番号 [3次のコード]	区分	所在地、 通称名	所有者	推定樹齢 (年)	巨木測定値 樹種名	幹周 (cm)	主幹 (cm)	樹高 (m)	株立 (m)(本)	周囲 の 状況	根元 の 状況	欠損度	動物生態	着生 植物	健全 度	信仰対象	独特の 呼称	故事 伝承 視 認 性	保護制度指定	解説 板等	特記事項		
21 203-036 [5437-12-67]	樹林	高山市 津島神社	個人	300以上	カガ ナギ	430	300	17	12 1	樹林	草地・地 被 類 雑樹・そ の他低木生 育 ササその 他やぶ	不明	不明	無	不良：一 部枯損	無	神様の木	無	2	その他制度	無	無	
21 203-037 [5437-12-68]	単木	高山市 古畑美佐 吉	個人	100~199	ヒヨドリ	340		20	15 1	耕地	草地・地 被 類 雑樹・そ の他低木生 育	無	無	無	良	無	無	1	その他制度	無	無	無	
21 203-038 [5437-12-57]	樹林 0.6 ha	高山市 岩井神社	社寺	200~299	ナギ	370	340	40	10 1	樹林	裸地	無	無	無	良	信仰対象あり	無	無	2	無	無	無	
21 203-039 [5437-11-67]	単木	高山市	社寺	伝承	700 ナギ	570		20	10 1	樹林	ササその他 やぶ	不明	不明	無	不良：そ の他	信仰対象あり	有	不明	2	天然記念物等(市 町村)	無	定期的な下刈り ・清掃	
21 204-001 [5337-01-10]	単木	多治見市 永保寺	社寺	伝承	650 ナギ	429		24.6	18.6	樹林 その他	舗装	無	無	有	良	信仰対象あり	永保寺の 大いちょう	有	2	天然記念物等(市 町村)	樹名板 解説板	保護制度設置	
21 204-002 [5337-01-30]	単木	多治見市	個人	100~199	ナギ	305		25.8	19.5 1	樹林 建物運 物群道 路	雑樹・そ の他低木生 育 舗装	無	無	有	良	無	無	2	天然記念物等(市 町村)	無	無	無	
21 204-003 [5337-01-12]	樹林 0.1 ha 栗測:2本	多治見市 白山神社	社寺	100~199	ナギ	400	310	16	10 1	樹林 舗 地 道 路	ササその他 やぶ 舗装	無	無	無	不良：一 部枯損	信仰対象あり 祭事あり	無	無	2	無	無	無	無
21 204-004 [5237-70-98]	単木	多治見市 永保寺	社寺	伝承	360 ナギ	390		32	1	建物群 道 路	裸地 舗装	無	無	無	良	信仰対象あり	永保寺の 大いちょう	有	1	天然記念物等(市 町村)	樹名板 解説板	保護制度設置	
21 204-005 [5237-70-98]	単木	多治見市	個人	伝承	250 ナギ	330			22 1	樹林 建物 物群道 路	草地・地 被 類 舗装	無	無	有	不良：一 部枯損	信仰対象あり	無	有	1	天然記念物等(市 町村)	無	無	無
21 204-006 [5237-70-68]	単木	多治見市	社寺	100~199	ナギ	310		13	12 1	樹林 その他	裸地	無	無	無	不良：一 部枯損	無	無	無	1	無	無	無	無
21 204-007 [5237-70-86]	樹林 0.01 ha 栗測:2本	多治見市 大龍祥寺	社寺	200~299	ナギ	310	402	12	1	樹林 建物 物群道 路	舗装	無	無	無	不良：一 部枯損	信仰対象あり	廿原の三 本杉	無	2	無	無	無	無
21 204-008 [5237-70-86]	樹林 0.1 ha 推定:7本	多治見市 神明神社	社寺	300以上	ナギ	310		26	1	樹林	裸地	無	無	無	良	信仰対象あり 祭事あり	無	無	1	無	無	保護制度設置	
21 204-009 [5337-00-46]	単木	多治見市	個人	300以上	ナギ	440		12	1	耕地 建物 物群 水面	草地・地 被 類 雑樹・そ の他低木生 育 ササその 他やぶ	無	無	無	不良：枯 死寸前	無	無	2	無	無	無	無	
21 205-001 [5336-17-91]	単木	関市 尾	社寺	300以上	ナギ	356		26	22.5 1	樹林	裸地	無	不明	有	良	無	永昌寺の イチョウ	不明	1	天然記念物等(市 町村)	樹名板 解説板	保護制度設置 定期的な下刈り・清 掃	

コード番号 [3次のコト]	区分	所在地、 通称名	所有者	推定樹齢 (年)	巨木測定 樹種名	幹周 (cm)	主幹 (cm)	樹高 (m)	株立 (m)(本)	周囲 の状況	根元 の状況	欠損度	動物生態	養生 植物	健全 度	信仰対象	独特の 呼称	故事 伝承 視認 性	保護制度指定	解説 板等	特記事項
21 205-002 [5336-17-83]	単木	関市 西 日吉	社寺	不明	ナ*	415	30	15.5	1	樹林	草地・地 類	大枝枯損 小枝枯損	無	有	不良：一 部枯損	無	無	無	無	無	枯損部の削除、 枝下ろし
21 205-003 [5336-16-67]	単木	関市	社寺	300以上	如*片	300	14	15.9	2	樹林	裸地	頭頂部折 れ異常な コブあり	無	無	不良：一 部枯損	不明	カゴノキ	不明	3	天然記念物等(市 町村)	保護制度指定 定期的な下刈り、清 掃
21 205-004 [5336-16-67]	単木	関市	社寺	不明	仔*カ	304	37	17.5	1	樹林	裸地	無	無	有	有	無	無	不明	1	無	定期的な下刈り ・清掃
21 205-005 [5336-27-28]	単木	関市 坊 地	不明	300以上	ナ*	500	1.2	20.5		通路	裸地	無	無	有	有	無	一本杉	無	無	無	その他
21 205-006 01/02 [5336-27-28] 実測:6本	並木	関市 東 野	社寺	不明	ナ*	450	40	14.2	1	樹林	草地・地 類	無	無	有	有	無	不明	不明	1	無	定期的な下刈り ・清掃
21 205-006 02/02 [5336-27-28] 実測:6本	並木	関市 東 野	社寺	不明	ナ*	428	35	14.6	1	樹林	草地・地 類	無	無	有	有	無	不明	不明	1	無	定期的な下刈り ・清掃
21 205-006 03/02 [5337-23-37]	単木	中津川市 日比野	社寺	300以上	ナ*	310	30	9.5	1	樹林	草地・地 類	無	無	有	有	無	不明	不明	1	無	定期的な下刈り ・清掃
21 205-006 04/02 [5337-23-37]	単木	中津川市 日比野	社寺	300以上	ナ*	432	41	15.1		樹林	草地・地 類	無	無	有	有	無	不明	不明	1	無	定期的な下刈り ・清掃
21 206-001 [5337-23-37]	単木	中津川市 日比野	社寺	300以上	ナ*	467	41	18.1	2	樹林	草地・地 類	無	無	有	有	無	不明	不明	1	無	定期的な下刈り ・清掃
21 206-002 [5337-24-21]	単木	中津川市 瀬戸	個人	300以上	ナ*	407	38	9.2	1	建物群	草地・地 類	無	無	有	有	無	不明	不明	1	無	定期的な下刈り ・清掃
21 206-003 [5337-13-88]	樹林	中津川市 津島神社	社寺	100~199	ナ*	400	15.8	26	1	建物群	草地・地 類	無	無	有	有	無	不明	不明	1	天然記念物等(都 道府県)	保護制度指定 支柱 設置
21 206-004 01/02 [5337-14-71]	樹林	中津川市 中村	社寺	300以上	ナ*	300	40	12.1	1	樹林	草地・地 類	枯損木やや あり	無	有	有	無	無	無	1	無	無
21 206-004 02/02 [5337-14-71]	樹林	中津川市 中村	社寺	300以上	ナ*	300	45	20.1		樹林	草地・地 類	枯損木やや あり	無	有	有	無	無	無	1	無	無
21 206-005 01/02 [5337-14-22]	樹林	中津川市 川上	社寺	300以上	ナ*	360	45	20.1		樹林	草地・地 類	無	不明	有	有	無	不明	不明	1	天然記念物等(都 道府県)	保護制度指定 解説板 設置
21 206-005 02/02 [5337-14-22]	樹林	中津川市 川上	社寺	300以上	ナ*	370	45	20.1		樹林	草地・地 類	無	不明	有	有	無	不明	不明	1	天然記念物等(都 道府県)	保護制度指定 解説板 設置
21 206-006 [5337-03-98]	単木	中津川市 禪林寺	社寺	300以上	仔*カ	300	45	15.2	2	樹林	草地・地 類	無	不明	有	有	無	不明	不明	1	天然記念物等(都 道府県)	保護制度指定 解説板 設置
21 206-007 [5337-03-88]	単木	中津川市 八幡神社	社寺	300以上	仔*カ	300	30	20.1	1	樹林	草地・地 類	無	無	有	有	無	不明	不明	1	無	無
21 206-008 [5337-03-68]	単木	中津川市 眞原長楽 寺	社寺	伝承 100 0	仔*カ	300	28	24.1	1	公園	裸地	大枝枯損	無	有	有	無	長楽寺の イチョウ	1	天然記念物等(都 道府県)	解説板 設置	保護制度指定

コード番号 [3文字+1+1]	区分	所在地、 通称名	所有者	推定樹齢 (年)	巨木測定値 樹種名	幹周 (cm)	主幹 (cm)	樹高 (m)	株立 (本)	周囲 の 状況	根元 の 状況	欠損度	動物生態	樹生 植物	健全 度	信仰対象	独特の 呼称	故事 視 伝承 認 性	保護制度指定	解説 板等	特記事項
21 206-009 [5337-03-77]	単木	中津川市 貝沢八幡 神社	社寺	300以上	7加ナ	300	30	15	1	樹林	ササその他 やぶ	無	無	有	良	無	無	無	無	無	無
21 206-010 [5337-03-97]	樹林 0.1 ha 実測:3本	中津川市 子安神社	社寺	300以上	ナ*	300 300 300	40 35 35	1 1 1	1	樹林	裸地 草地・ 地縁類	枯損木やや あり	無	無	良	無	無	無	無	無	無
21 206-011 [5337-13-46]	樹林 0.1 ha 実測:3本	中津川市 坂本神社	社寺	100~199	ナ*	300 300 300	30 35 30	20 20 20	1	樹林	草地・地縁 類	枯損木やや あり	無	無	良	無	無	無	無	無	無
21 206-012 [5337-13-77]	樹林 0.01 ha 推定:4本	中津川市 千目林八 幡神社	社寺	200~299	ナ*	300 300 300 300	30 35 25 30	20 16 10 18	1	樹林	草地・地縁 類	枯損木やや あり	無	無	不良:一 部枯損	無	無	無	無	無	無
21 206-013 [5337-04-78]	単木	中津川市 恵那山	国	不明	ナ	440	19	12	1	樹林 道 路	ササその他 やぶ	大枝枯損	不明	有	不良:枯 死寸前	無	無	無	無	無	無
21 206-014 [5337-04-95]	単木	中津川市 河本恵那	国	不明	ナ	530	23	20	1	樹林	ササその他 やぶ	無	不明	無	良	無	無	無	無	無	無
21 206-015 01/03 [5337-14-88]	樹林 4.22 ha 実測:12本	中津川市 けやき平	国	200~299	ナ*	338 314 377 377	25 24 26 26	1 1 1 1	1	樹林	ササその他 やぶ	無	無	無	良	無	無	無	無	無	無
21 206-015 02/03 [5337-14-88]	樹林 4.22 ha 実測:12本	中津川市 けやき平	国	200~299	ナ*	338 314 338 320	24 24 25 25	1 1 1 1	1	樹林	ササその他 やぶ	無	無	無	良	無	無	無	無	無	無
21 206-015 03/03 [5337-14-88]	樹林 4.22 ha 実測:12本	中津川市 けやき平	国	200~299	ナ*	345 333 314 320	32 32 30 32	1 1 1 1	1	樹林	ササその他 やぶ	無	無	無	良	無	無	無	無	無	無
21 207-001 [5336-27-52]	樹林 1.60 ha 実測:16本	美濃市 上条町 八幡神社	社寺	300以上	ナ*	650 445 430 333	41 40 41 36	14 14 8.5 8.6	1	樹林	裸地 草地・ 地縁類 ササ その他やぶ	無	無	有	良	無	無	無	無	無	無
21 207-002 [5336-27-62]	単木	美濃市 前野 尾 崎神社	社寺	300以上	ナ*	400	35	15.8	1	樹林	ササその他 やぶ	無	無	有	良	無	無	無	無	無	無
21 207-003 [5336-27-62]	単木	美濃市 前野 尾 崎神社	社寺	200~299	ナ*	300	18	15.8	1	樹林	裸地	下部幹折れ	無	有	不良:そ の他	無	無	無	無	無	無
21 207-004 [5336-27-65]	単木	美濃市 中切 堀 成神社	社寺	200~299	ナ*	305	20	12	1	樹林	裸地	異常なコア あり	無	有	良	無	無	無	無	無	無
21 207-005 [5336-27-96]	単木	美濃市 堀持 八 幡神社	社寺	300以上	ナ*	366	34	11.5	1	樹林	裸地	無	無	有	良	無	無	無	無	無	無

コード番号 [3次メソッド]	区分	所在地、 通称名	所有者	推定樹齢 (年)	巨木測定 樹種名	幹周 (cm)	主幹 (cm)	樹高 (m)	枝張 (m)	株 立 (本)	周囲 状況	相元 の 状況	穴掘度	動物生態 鳥 獣	着生 植物	健全 度	信仰対象	独特の 呼称	故事 伝承 性	保護制度指定	解説 板等	特記事項
21 207-006 [5336-27-96]	単木	美濃市 權持八 權持社	社寺	300以上 7年	7年	330	33	8.5	1	樹林	ササその他 やぶ	無	無	無	有良	無	無	無	無	無	無	無
21 207-007 [5336-27-96]	単木	美濃市 權持八 權持社	社寺	200~299 7年	7年	307	32	12	1	樹林	裸地	無	無	無	有良	無	無	無	無	無	無	無
21 207-008 [5336-37-06]	単木	美濃市 宮地雨 霜神社	社寺	300以上 7年	7年	457	25	26	1	樹林	草地・地液 類	無	無	無	有良	無	無	有*	2	天然記念物等(市 町村)	樹名板	無
21 207-009 [5336-37-06]	単木	美濃市 宮地雨 霜神社	社寺	300以上 7年	7年	320	31	17	1	樹林	裸地	無	無	無	有良	無	無	無	無	無	無	無
21 207-010 [5336-37-06]	単木	美濃市 宮地雨 霜神社	社寺	300以上 7年	7年	315	30	14	1	樹林	裸地	無	無	無	有良	無	無	無	無	無	無	無
21 207-011 [5336-37-06]	樹林	美濃市 下向州 原神社	社寺	300以上 7年	7年	595	45	21	1	樹林	裸地 雑樹・ その他底木 生草 ササそ の他やぶ	無	無	無	有良	無	無	無	1	天然記念物等(都 道府県)風致地 区・緑地保全地 区等	解説板 石標	無
21 207-012 [5336-27-92]	単木	美濃市 谷戸八 權持社	社寺	300以上 42年	42年	349	28	25.6	1	樹林	草地・地液 類	無	無	無	有良	無	無	無	無	無	無	無
21 207-013 [5336-37-13]	樹林	美濃市 川向金 崎神社	社寺	300以上 7年	7年	572	45	18	1	樹林	裸地 草地・ 地液類	無	無	無	有良	無	無	無	無	無	無	無
21 207-014 [5336-27-91]	単木	美濃市 口神洞 粟師堂	社寺	300以上 7年	7年	386	35	14.7	1	樹林	草地・地液 類	無	無	無	有良	無	無	無	無	無	無	無
21 207-015 [5336-27-91]	単木	美濃市 口神洞 粟師堂	社寺	300以上 7年	7年	386	35	14.7	1	樹林	草地・地液 類	無	無	無	有良	無	無	無	無	無	無	無
21 207-016 [5336-27-81]	単木	美濃市 中神洞 白山神社	社寺	300以上 7年	7年	380	45	12.6	1	樹林	草地・地液 類	無	無	無	有良	無	無	無	無	無	無	無
21 207-017 [5336-27-81]	単木	美濃市 中神洞 白山神社	社寺	300以上 7年	7年	389	48	17.1	1	樹林	裸地	無	無	無	有良	無	無	無	無	無	無	無
21 207-018 [5336-27-81]	単木	美濃市 中神洞 白山神社	社寺	300以上 7年	7年	325	48	12.4	1	樹林	草地・地液 類	無	無	無	有良	無	無	無	無	無	無	無
21 207-019 [5336-27-91]	単木	美濃市 淺野神 明神社	社寺	200~299 7年	7年	304	37	11.4	1	樹林	草地・地液 類	無	無	無	有良	無	無	無	無	無	無	無

コード番号 [3次メッシュ]	区分	所在地、 通称名	所有者	推定樹齢 (年)	巨木測定値 樹種名	幹周 (cm)	主幹 (cm)	樹高 (m)	株立 (m)(本)	周囲 の状況	根元 の状況	欠損度	動物生態 鳥	着生 植物	健全度	信仰対象	独特の 呼称	故事 掲 伝承 性	保護制度指定	解説 板等	特記事項	
21 207-020 [5336-37-01]	単木	美濃市 東川神 明神社	社寺	300以上	ナギ	340	32	12.6	1	樹林	裸地	無	無	有良	無	無	無	無	無	無	無	
21 207-021 [5336-37-90]	単木	美濃市 大島白 山神社	社寺	300以上	ナギ	420	33	21.5	1	樹林	草地・地蔵 類	下部幹折れ	無	有良	無	無	無	無	無	無	無	
21 207-022 [5336-37-90]	単木	美濃市 大島白 山神社	社寺	300以上	ナギ	395	41	9.8	1	樹林	草地・地蔵 類	無	無	有良	無	無	無	無	無	無	無	
21 207-023 [5336-37-90]	単木	美濃市 大島白 山神社	社寺	300以上	ナギ	333	36	11.5	1	樹林	草地・地蔵 類	無	無	有良	無	無	無	無	無	無	無	
21 207-024 [5336-37-90]	単木	美濃市 大島白 山神社	社寺	300以上	ナギ	300	35	10.8	1	樹林	草地・地蔵 類	無	無	有良	無	無	無	無	無	無	無	
21 207-025 [5336-36-08]	単木	美濃市 口本上 神明神社	社寺	300以上	ナギ	448	24	8	1	樹林	草地・地蔵 類	頭頂部幹折 れ異常な コブあり	無	有	不良：一 部枯損	無	無	無	無	無	無	無
21 207-026 [5336-36-19]	単木	美濃市 中切須 佐男神社	社寺	300以上	ナギ	340	30	20	1	樹林	草地・地蔵 類	無	無	有良	無	無	無	無	無	無	無	
21 207-027 [5336-36-49]	樹林 2.30 ha 実測:19本	美濃市 赤山溝 神社	社寺	300以上	ナギ	418	45	10.5	1	樹林	裸地 草地・ 地蔵類 雑樹 ・その他底 木生育	無	無	有良	無	無	無	無	無	無	無	
21 207-028 [5336-26-99]	単木	美濃市 森切真 木倉神社	社寺	300以上	ナギ	328	38	11.1	1	樹林	草地・地蔵 類	大枝枯損	無	有良	無	無	無	無	無	無	無	
21 207-029 [5336-26-78]	単木	美濃市 半道白 山神社	社寺	300以上	ナギ	495	35	8.5	1	樹林	草地・地蔵 類	無	無	有良	無	無	無	無	無	無	無	
21 207-030 [5336-26-68]	樹林 2.00 ha 実測:8本	美濃市 上切大 矢田神社	社寺	300以上	ナギ	410	40	13.4	1	樹林	裸地 草地・ 地蔵類 雑樹 ・その他底 木生育	無	無	有良	無	無	無	無	無	無	無	
21 207-031 [5336-27-20]	単木	美濃市 下照上 神社	社寺	300以上	ナギ	380	200	15	13.8	2	樹林	草地・地蔵 類	大枝枯損	無	有良	無	無	無	無	無	無	無
21 208-001 01/02 [5337-02-51]	樹林 0.1 ha 実測:2本	瑞浪市 桜堂	社寺	300以上	ナギ	430	26	15	1	樹林 耕 地 道路	草地・地蔵 類	無	無	無良	無	無	無	無	無	無	無	
21 208-001 02/02 [5337-02-51]	樹林 0.1 ha 実測:2本	瑞浪市 桜堂	社寺	300以上	ナギ	330	20	12	1	樹林 耕 地 道路	裸地	無	無	無良	無	無	無	無	無	無	無	無

コード番号 [3次のカド]	区分	所在地、 通称名	所有者	推定樹齢 (年)	巨木測定値 樹種名	幹周 (cm)	主幹 (cm)	樹高 (m)	株立 (m)(本)	周囲 の状況	根元 の状況	欠損度	動物生態 鳥獣	養生 植物	健全 度	信仰対象	独特の 呼称	故事 伝承 性	保護制度指定	解説 板等	特記事項
21-208-002 [5337-02-06]	単木	瑞浪市 川戸	社寺	300以上 7才		630	330	24	18	3樹林	裸地	無	無	無	良	信仰対象あり	無	2	保安林・学術参 考保護等	無	無
21-208-003-01/02 [5337-02-06]	樹林 0.1 ha 推定:2本	瑞浪市 川戸	個人	300以上 7才		300		27	20	1樹林道 路	草地・地 域	無	無	無	良	無	無	2	保安林・学術参 考保護等	無	無
21-208-003-02/02 [5337-02-06]	樹林 0.1 ha 推定:2本	瑞浪市 川戸	個人	300以上 7才		410		26	20	1樹林道 路	裸地	無	無	無	良	信仰対象あり	無	2	保安林・学術参 考保護等	無	無
21-208-004 [5337-12-13]	単木	瑞浪市	社寺	伝承 120 才 [*] 0		1100		60	20	1樹林建 物群道 路	裸地 舗表	大枝枯損 異常なコブ あり	不明	有	良	信仰対象あり	神明神社 の太杉	1	天然記念物等(都 道府県)	樹名板 解説板	保護制度設置
21-208-005 [5337-11-48]	単木	瑞浪市 田高戸	個人	300以上 7才		360		15	20	1樹林道 路	草地・地 域	無	無	有	良	無	無	2	無	無	無
21-208-006-01/03 [5337-01-88]	樹林 1.56 ha 推定:9本	瑞浪市 本郷	社寺	伝承 700 才 [*] 320 才 [*] 320 才 [*] 370 才 [*]		350		50	15	1樹林建 物群道 路	草地・地 域	無	無	無	良	信仰対象あり	神明神社 の熊野杉	1	天然記念物等(市 町村)	無	保護制度設置
21-208-006-02/03 [5337-01-88]	樹林 1.56 ha 推定:9本	瑞浪市 本郷	社寺	伝承 700 才 [*] 380 才 [*] 340 才 [*] 400 才 [*]		380		50	15	1樹林建 物群道 路	草地・地 域	無	無	無	良	信仰対象あり	神明神社 の熊野杉	1	天然記念物等(市 町村)	無	保護制度設置
21-208-006-03/03 [5337-01-88]	樹林 推定:9本	瑞浪市 本郷	社寺	伝承 700 才 [*]		480		30	20	1樹林建 物群道 路	草地・地 域	無	無	無	良	信仰対象あり	無	1	天然記念物等(市 町村)	無	保護制度設置
21-208-007 [5337-01-88]	単木	瑞浪市 本郷	個人	300以上 7才 [*]		310		40	15	1樹林	草地・地 域	無	無	無	良	無	無	1	無	無	無
21-209-001 [5336-05-26]	単木	羽島市 西小熊	社寺	300以上 7才 [*]		300	300	20	11.2	1その他	裸地	無	無	無	良	無	永明寺の イブキ	2	天然記念物等(市 町村)	樹名板	定期的な下刈り ・清掃
21-209-002 [5336-05-16]	単木	羽島市	社寺	300以上 7才 [*]		300	300	12	7.5	1その他	裸地	空洞あり	無	無	不良:そ の他	無	真小龍運 法師のコ ナラ	3	天然記念物等(市 町村)	解説板	保護制度設置
21-209-003 [5336-75-87]	単木	羽島市 狐穴	社寺	200~299 才 [*]		408	408	30	15	1その他	裸地	無	無	無	良	無	狐穴小 林寺の クマ	1	天然記念物等(市 町村)	解説板	無
21-209-004 [5336-75-68]	単木	羽島市 三ツ樽	その他 公有	200~299 モジ [*]		340	340	8	7	1その他	裸地	大枝枯損 空洞あり	無	有	不良:一 部枯損	無	三ツ樽 神明社 のモミジ	3	天然記念物等(市 町村)	樹名板	無
21-209-005 [5336-75-36]	単木	羽島市 石田	個人	300以上 7才 [*]		301	301	30	12	1その他	裸地	無	無	有	良	不明	石田助 平のマツ	1	天然記念物等(市 町村)	樹名板	無
21-209-006 [5336-75-15]	単木	羽島市 八樽	その他 公有	200~299 才 [*]		388	388	30	8.2	1その他	裸地	無	無	有	良	無	八樽 のイチヨ ウ	1	天然記念物等(市 町村)	樹名板	無

コード番号 [3次メトリック]	区分	所在地、 通称名	所有者	推定樹齢 (年)	巨木測定値 樹種名	幹周 (cm)	主幹 (cm)	樹高 (m)	枝張立 (m/本)	周囲 の 状況	根元 の 状況	欠損度	動物生態 鳥 獣	着生 植物	健全 度	信仰対象	独特の 呼称	故事 伝承 性	保護制度指定	解説 板等	特記事項
21 210-001 [5337-12-42]	樹林 0.1 ha 実測:5本	恵那市 奥戸	個人	300以上	加	617	375	17	16	3	耕地	草地・地畝 ササその他やぶ	無	有	良	無	奥戸のか し	無	2 天然記念物等(市 町村)	樹名板	無
21 210-002 [5337-12-62]	単木	恵那市 南	個人	300以上	加	300		12	16.5	1	樹林 耕 地	小枝枯損	無	有	良	無	南のかや	無	3 天然記念物等(市 町村)	樹名板	無
21 210-003 [5337-12-73]	単木	恵那市 五明	市町村	300以上	モ	390		24	15	1	樹林 そ の他	無	有	良	無	五明のも み	無	1 天然記念物等(市 町村)	樹名板	無	
21 210-004 [5337-12-54]	樹林 0.1 ha 実測:2本	恵那市 河合橋久 保	個人	300以上	加 加	340 450		22 22	27 28	1 1	耕地 建 物群	枯損木や あり	無	有	良	不明	河合のか や	無	1 天然記念物等(都 道府県)	樹名板	無
21 210-005 [5337-12-65]	単木	恵那市 藤	杜寺	300以上	ナ*	415		40	18	1	樹林	裸地	無	有	良	無	弥五郎又 キ	無	3 無	無	無
21 210-006 [5337-12-66]	単木	恵那市 藤	個人	300以上	加	450		19	25	1	耕地 道 路	小枝枯損	無	有	良	無	藤のかや	無	1 天然記念物等(市 町村)	樹名板	無
21 210-007 [5337-02-68]	単木	恵那市 佐々木良 中坪	個人	300以上	加	750		20	29.5	1	樹林	雑樹・その 他低木生帯	無	有	良	信仰対象あり 祭事あり	中坪のか し	不明	2 無	無	無
21 210-008 [5337-13-23]	単木	恵那市 正家	個人	300以上	加	405		14	22	1	建物群 道路	大枝枯損	無	有	良	無	正家のか や	無	1 天然記念物等(都 道府県)	樹名板	定期的な下刈り ・清掃
21 210-009 [5337-13-33]	樹林 0.01 ha 実測:2本	恵那市 宮ノ前	杜寺	300以上	ナ*	490 305		38 31	14 10	1	樹林	枯損木や あり	無	無	不良:一 部枯損	信仰対象あり	無	無	1 無	無	無
21 210-010 [5337-13-43]	単木	恵那市 長国寺	杜寺	300以上	ナ*	330		29	11	1	建物群 道路	小枝枯損 頭頂部骨折 れ	無	無	良	無	無	無	1 無	無	無
21 211-001 [5337-10-20]	単木	美濃加茂 市町村	市町村	300以上	ナ*	350		20	10	1	建物群	裸地	無	無	良	無	無	無	2 無	無	無
21 211-002 [5337-10-21]	単木	美濃加茂	個人	200~299	ナ*	320		30	12	1	建物群	裸地	無	無	良	無	無	無	2 無	無	無
21 211-003 [5337-10-34]	単木	美濃加茂	その他 公有	伝承 0	110 刈片	780		20	10	1	道路	裸地	無	無	不良:一 部枯損	空月あり	川合の椋 の木	無	3 天然記念物等(都 道府県)	無	無
21 211-004 [5337-10-66]	単木	美濃加茂	杜寺	300以上	ナ*	540		23	9	1	樹林	草地・地畝 れ	無	無	不良:一 部枯損	頭頂部骨折 祭事あり	諏訪神社 の大杉	無	2 天然記念物等(市 町村)	樹名板	保護欄設置
21 211-005 [5337-10-73]	単木	美濃加茂	その他 公有	300以上	ナ*	360		13	7	1	樹林	裸地	無	無	良	無	山之上の 山桜	無	1 天然記念物等(都 道府県)	樹名板	保護欄設置
21 211-006 [5337-20-43]	単木	美濃加茂	杜寺	300以上	ナ*	620		35	5	1	樹林	裸地	無	無	良	無	白山神社 の大杉	無	2 天然記念物等(市 町村)	樹名板	無
21 212-001 [5337-01-34]	単木	土岐市 白山神社	杜寺	伝承 0	10 刈片	410		5	10	1	樹林	ササその他 やぶ	無	無	良	下部骨折 空消あり	無	不明	2 天然記念物等(国)	解説板	無
21 212-002 [5337-72-50]	単木	土岐市 曹木神社	杜寺	200~299	ナ*	370		35	10	1	樹林	裸地	無	無	良	無	無	無	2 無	無	無

コード番号 [32カケコト]	区分	所在地、 通称名	所有者	指定樹齢 (年)	巨木測定値 樹種名	幹周 (cm)	主幹 (cm)	樹高 (m)	株 数	周囲 状況	根元 の 状況	欠損度	動物生態	着生 植物	健全 度	信仰対象	独特の 呼称	故事 伝承 視 認 性	保護制度指定	解説 備考	特記事項
21 212-003 [5237-72-51]	樹林 0.1 ha 実測:9本	土岐市 白玉神社	社寺	200~299 年*	ササノキ	340	40	20	1	樹林	ササノキ やぶ	無	無	無	無	無	無	1	無	無	無
21 212-004 [5237-71-14]	単木	土岐市 白鳥神社	社寺	300以上 年*	ササノキ	420	40	10	1	樹林	ササノキ、その 他低木生育	無	無	無	無	無	無	1	無	無	無
21 212-005 [5237-71-55]	単木	土岐市 宗禪寺	社寺	200~299 年	ササノキ	320	18	10	1	樹林	雑草	無	無	無	無	無	無	3	無	無	無
21 213-001 [5336-06-57]	単木	各務原市	社寺	100~199 年	ササノキ	431	25	9	1	建物群	裸地	無	無	無	無	不明	不明	1	天然記念物等(市 町村)	樹名版	無 定期的な下列 り・清掃
21 213-002 [5336-06-57]	単木	各務原市	社寺	100~199 年	ササノキ	395	30	22	1	建物群	裸地	小枝枯損	無	有	有	無	無	2	無	無	無 定期的な下列 り・清掃
21 213-003 [5336-07-50]	樹林 0.5 ha 実測:1本	各務原市	社寺	100~199 年	ササノキ	435	30	25	1	樹林	ササノキ、その 他低木生育	無	無	有	有	不明	不明	2	無	無	無
21 213-004 [5336-07-53]	並木 100 m 実測:1本	各務原市	社寺	100~199 年	ササノキ	300	20	16	1	樹林	草地・地蔵 類	無	無	無	無	無	無	3	無	無	無
21 213-005 [5336-07-64]	単木	各務原市	社寺	100~199 年	ササノキ	425	34	13	1	建物群	裸地	無	無	有	有	無	不明	1	無	無	無
21 213-006 [5336-07-74]	単木	各務原市	不明	100~199 年	ササノキ	700	25	15	1	樹林 道 路	ササノキ、その 他低木生育	小枝枯損 空洞あり	無	有	有	無	不明	2	無	無	無
21 213-007 [5336-07-85]	単木	各務原市	個人	100~199 年	ササノキ	355	20	15	1	建物群	草地・地蔵 類	無	無	有	有	無	無	2	無	無	無 定期的な下列 り・清掃
21 213-008 [5336-07-92]	単木	各務原市	社寺	100~199 年	ササノキ	350	28	21	1	建物群	草地・地蔵 類	小枝枯損	無	有	有	無	無	2	無	無	保護樹版設置
21 213-009 [5336-07-93]	単木	各務原市	個人	100~199 年	ササノキ	330	35	25	1	樹林	ササノキ、その 他低木生育	無	無	有	有	無	無	2	無	無	保護樹版設置
21 213-010 [5336-07-91]	単木	各務原市	個人	100~199 年*	ササノキ	350	23	16	1	樹林	ササノキ、その 他低木生育	小枝枯損	無	無	無	無	無	1	無	無	無
21 213-011 [5336-07-92]	単木	各務原市	社寺	100~199 年	ササノキ	330	25	20	1	樹林	雑草、その 他低木生育	無	無	有	有	無	無	1	無	無	無
21 213-012 [5336-06-99]	単木	各務原市	個人	100~199 年	ササノキ	350	12	6	1	樹林	ササノキ、その 他低木生育	無	無	有	有	無	無	2	無	無	枯損部の削除、 枝下ろし
21 301-001 [5336-06-34]	単木	川島町 北山町	社寺	100~199 年	ササノキ	310	310	23.4	1	樹林	裸地	無	無	不明	無	無	無	2	天然記念物等(市 町村)	樹名版	薬剤散布・施肥
21 301-002 [5336-06-36]	単木	川島町 松原町	社寺	100~199 年	ササノキ	320	320	21.6	1	樹林	裸地	無	無	無	無	無	無	3	天然記念物等(市 町村)	樹名版	無
21 302-001 [5336-06-54]	単木	城南町 野中	個人	100~199 年	ササノキ	370	22	1	1	建物群	裸地	無	無	無	無	不明	無	2	天然記念物等(市 町村)	解説版	保護樹版設置 薬剤散布・施肥

コード番号 [3次分コード]	区分	所在地、 通称名	所有者	推定樹齢 (年)	巨木測定値 樹種名	幹周 (cm)	主幹 (cm)	樹高 (m)	枝張立 (m)(本)	株 の 状況	周囲 の 状況	根元 の 状況	欠損度	動物生息 鳥 獣	養生 植物	健全 度	信仰対象	独特の 呼称	故事 伝承 性	視 認 性	保護制度指定	解説 卷等	特記事項
21 302-002 [5326-06-63]	単木	岐阜町 上印食	杜寺	100~199	幼片	300	12.7		1	公園建 物群	裸地	舗装	無	無	無	無	不明	無	無	2	天然記念物等(市 町村)	解説板	保護制度指定 散布・施肥 定期的 的な下刈り・清 掃
21 303-001 [5326-06-31]	単木	笠松町 西町	杜寺	300以上	仔幼	480	17.5	10	1	建物群	裸地		無	無	無	無	無	無	無	2	天然記念物等(市 町村)	解説板 石標	定期的な下刈り ・清掃 枯損部の 削除、枝下ろし
21 303-002 [5326-06-41]	単木	笠松町 八幡町	杜寺	100~199	竹枝	310	21.8	20	1	公園	裸地		無	無	無	無	無	無	無	3	保安林・学術参 考保護等	樹名板	無
21 303-003 [5326-06-41]	単木	笠松町 八幡町	杜寺	100~199	竹枝	300	17	21	1	公園	裸地		無	無	無	無	無	無	無	3	保安林・学術参 考保護等	樹名板	無
21 303-004 [5326-06-41]	単木	笠松町 八幡町	杜寺	200~299	仔幼	300	21.7	21	1	道路	舗装		無	無	無	無	無	無	無	2	保安林・学術参 考保護等	解説板	定期的な下刈り ・清掃 枯損部の 削除、枝下ろし
21 303-005 [5326-06-42]	単木	笠松町 円成寺	杜寺	200~299	仔幼	420	28	18	1	樹林	裸地		無	無	無	無	無	無	無	2	保安林・学術参 考保護等	解説板	定期的な下刈り ・清掃 枯損部の 削除、枝下ろし
21 304-001 [5326-05-28]	単木	柳津町	個人	300以上	仔幼	360	25.5	14.8	1	建物群	舗装		無	無	有良	無	無	不明	1	天然記念物等(市 町村)	樹名板	無	
21 304-002 [5326-05-27]	単木	柳津町	杜寺	200~299	幼片	338	23.7	18.5	1	樹林	裸地		無	無	有良	無	信仰対象あり	不明	1	天然記念物等(市 町村)	樹名板	無	
21 321-001 [5226-65-53]	単木	海津町 御雲神社	杜寺	200~299	竹枝	340	340	20	7	1	樹林	裸地		無	無	無	無	無	無	2	無	無	無
21 321-002 [5226-65-52]	単木	海津町 田中邸	個人	200~299	幼片	305	305	25	6	1	道路	裸地		無	無	無	無	無	無	2	無	無	無
21 321-003 [5226-65-53]	単木	海津町 遠照寺	杜寺	200~299	仔幼	330	330	20	5	1	樹林	裸地		無	無	無	無	無	無	2	無	無	無
21 321-004 [5226-65-23]	単木	海津町 石龜神社	杜寺	200~299	加竹	345	345	25	8	1	樹林	裸地		無	無	無	無	無	無	2	無	無	無
21 321-005 [5226-65-13]	単木	海津町 宗通寺	杜寺	200~299	加竹	335	335	20	1	樹林	裸地		無	無	無	無	無	無	無	2	無	無	無
21 321-006 [5226-55-73]	樹林 3 ha	海津町 千本松原 指定:12本 (治水神 社)	その他 公有	200~299	加竹	360	360	25	6	1	公園	草地・地被 類	枯損木やや あり	無	無	無	信仰対象あり 祭事あり	千本松原	有*	1	自然公園(都道府 県立) 都市公園 (国営)	石標	定期的な下刈り ・清掃
21 321-007 [5226-65-30]	単木	海津町 佐野邸	個人	300以上	刈片	450	450	20	10	1	耕地 道 路	裸地		無	無	無	無	無	無	2	無	無	無
21 321-008 [5226-65-61]	単木	海津町 服部邸	個人	200~299	竹枝	365	365	25	10	1	建物群 道路	草地・地被 類		無	無	無	無	無	無	1	無	無	無
21 321-009 [5226-65-61]	単木	海津町 高須別院	杜寺	200~299	仔幼	330	330	20	6	1	樹林	裸地		無	無	無	無	無	無	2	無	無	無

コード番号 [3次のコード]	区分	所在地 通称名	所有者 指定樹齢 (年)	巨木測定 樹種名	幹周 (cm)	主幹 樹高 (m)	枝張立 の状況	周囲 の状況	根元の 状況	欠損度	動物生態 鳥 獣	養生 植物	健全 度	信仰対象	独特の 呼称	故事 伝承 性	保護制度指定	施設 板等	特記事項		
21 321-010 [5236-65-60]	単木	海津町 稲尚神社	社寺 200~299 知	知	310	310	20	6	1	樹林	裸地	無	無	無	無	無	無	無	無		
21 323-001 [5236-64-95]	樹林 0.1 ha 実測:4本	南濃町 木田杉 生神社	社寺 伝承 800 4件 4件 4件	4件 4件 4件	510 310 400 350	25 20 22 21	1	1	1	1	1	不明	無	無	無	無	無	留名板	定期的な下刈り ・清掃		
21 323-002 [5236-64-77]	単木	南濃町 松山諏 訪神社	社寺 伝承 100 0 4件	0 4件	870	20	1	1	1	樹林	裸地	無	無	無	無	無	無	無	無	定期的な下刈り ・清掃	
21 323-003 [5236-55-80]	単木	南濃町 下一色 八幡神社	社寺 伝承 500 0 4件	0 4件	430	17	1	1	1	耕池	裸地	無	無	無	無	不明	無	無	無	保樹設置 定期 的の下刈り・清 掃	
21 323-004 [5236-55-80]	樹林 実測:2本	南濃町 津屋八 幡神社	社寺 伝承 350 4件 4件	4件 4件	310 330	24 24	1	1	1	樹林	裸地	無	無	無	無	無	無	無	無	定期的な下刈り	
21 323-005 [5236-55-71]	単木	南濃町 徳田天 満神社	社寺 伝承 300 0 4件	0 4件	310	16	1	1	1	樹林	裸地	無	無	無	無	無	無	無	無	無	
21 341-001 [5236-74-84]	単木	養老町 熊野神社	社寺 100~199 4件	4件	310	310	19	8	1	道路	裸地	無	無	無	無	無	無	無	無	無	
21 341-002 [5236-74-94]	単木	養老町 吉田神社	社寺 200~299 0 4件	0 4件	330	330	19	10	1	耕池	裸地	無	無	無	無	無	無	無	無	無	
21 341-003 [5236-74-85]	樹林 0.01 ha 実測:2本	養老町 村社, 八 幡神社	社寺 300以上 4件 4件	4件 4件	430 340	28	15	1	1	耕池	裸地	無	無	無	無	無	無	無	無	無	
21 341-004 [5236-74-82]	樹林 0.01 ha 実測:3本	養老町 久々美神 社	社寺 200~299 4件 4件	4件 4件	310	27 300 310	5 8 2	4	2	樹林	ササその他 やぶ	無	無	無	無	無	無	無	無	無	
21 341-005 [5236-74-72]	樹林 0.01 ha 実測:4本	養老町 白鳥神社	社寺 300以上 4件 4件 4件	4件 4件 4件	330 350 400 530	26 350 400 530	10 10 1	1	1	樹林	裸地	無	無	無	無	無	無	無	無	無	
21 341-006 [5236-74-73]	樹林 0.01 ha 実測:4本	養老町 白鳥神社	社寺 300以上 4件 4件 4件	4件 4件 4件	330 340 470 450	23 340 26 20	8 5 1	1	1	樹林	裸地	無	無	無	無	無	無	無	無	無	無
21 341-007 [5236-74-63]	樹林 0.01 ha 実測:2本	養老町 六社神社	社寺 300以上 4件 4件	4件 4件	370 670	24 22	10 1	1	1	樹林	裸地	無	無	無	無	無	無	無	無	無	無
21 341-008 [5236-74-53]	単木	養老町 石畑大栗 神社	社寺 300以上 4件	4件	450	460	24	16	1	樹林	裸地	無	無	無	無	無	無	無	無	無	無
21 341-009 [5236-74-53]	樹林 0.01 ha 実測:2本	養老町 拍鹿神明 神社	社寺 300以上 4件 4件	4件 4件	410 320	410 320	23 26	10 5	1	樹林	裸地	無	無	無	無	無	無	無	無	無	無

コード番号 [3次のJIS-1]	区分	所在地、 通称名	所有者	推定樹齢 (年)	巨木測定値 樹種名	幹周 (cm)	主幹 (cm)	樹高 (m)	株立 (n)	周囲 の状況	根元 の状況	欠損度	動物生態 鳥 獣	養生 植物	健全 度	信仰対象	独特の 呼称	故事 伝承 性	保護制度指定	解説 板等	特記事項
21 341-010 [5236-74-33]	並木 推定:14本	養老町 養老神社	社寺	300以上	杉* 杉*	350 300	25 25	5 5	5 5	樹林	裸地	無	無	無	良	無	無	無	2 都市公園(都道府 県)	無	無
21 341-011 [5236-74-33]	単木	養老町 京ヶ原稲 向神社	社寺	300以上	刈片	360	360	13	12	1	樹林	裸地	無	無	良	無	無	無	1	無	無
21 341-012 [5236-74-45]	樹林 0.01 ha 実測:5本	養老町 ワシノス 白山神社	社寺	200~299	刈片 刈片	360 350	330 300	24 20	12 8	3 2	樹林	裸地	無	無	良	無	無	無	2	無	無
21 341-013 [5236-74-25]	単木	養老町 小倉八幡 神社	社寺	100~199	杉*	340	320	25	7	2	樹林	裸地	無	無	良	無	無	無	1	無	無
21 341-014 [5236-74-26]	樹林 0.01 ha 実測:2本	養老町 三ツ屋八 幡神社	社寺	200~299	竹材 竹材	370 440	370 440	12 20	5 10	1	建物群	裸地	無	無	良	無	無	無	2	無	無
21 341-015 [5236-74-36]	単木	養老町 下笠八剱 神社	社寺	100~199	刈草	300	300	22	1	耕地	裸地	無	無	無	良	無	無	無	2	無	無
21 341-016 [5236-74-57]	樹林 0.01 ha 実測:2本	養老町 栗笠福地 神社	社寺	200~299	竹材 竹材	350 370	350 370	20 20	10 10	1	建物群	裸地	無	無	有	良	無	無	2	無	無
21 342-001 [5336-03-07]	単木	上石津町 平井八幡 神社	社寺	不明	杉*	400		32	14	1	樹林	裸地	無	無	無	不良:一 部枯損	無	無	2	無	無
21 342-002 [5336-03-18]	樹林 0.1 ha 推定:4本	上石津町 門前木曾 神社	社寺	不明	杉* 杉* 杉*	646 453 303	26 25 38	18 15 15	1 1 1	樹林	裸地	無	無	無	良	無	無	2	無	無	無
21 342-003 [5336-03-10]	樹林 0.1 ha 推定:4本	上石津町 一色八幡 神社	社寺	不明	竹材 竹材 竹材	335 320 323	25 40 38	20 15 13	1 1 1	樹林	草地・地城 類	無	無	無	良	無	無	3	無	無	無
21 342-004 01/02 [5236-74-90]	樹林 0.1 ha 推定:6本	上石津町 二又津島 神社	社寺	不明	竹材 竹材 竹材	320 310 327	32 30 35	22 23 30	1 1 1	樹林	草地・地城 類	無	無	無	良	無	無	1	無	無	無
21 342-004 02/02 [5236-74-90]	樹林 0.1 ha 推定:6本	上石津町 二又津島 神社	社寺	不明	竹材 竹材	383 316	253 35	28 24	1 1	樹林	草地・地城 類	無	無	無	良	無	無	1	無	無	無
21 342-005 [5236-74-91]	樹林 0.01 ha 推定:2本	上石津町 養老鳴神 社	社寺	不明	竹材 竹材	433 440	25 28	14 20	1 1	樹林	裸地	無	無	無	良	無	無	2	無	無	無
21 342-006 [5236-74-92]	樹林 0.01 ha 推定:2本	上石津町 乙坂八幡 神社	社寺	不明	竹材 竹材	311 310	26 28	15 21	1 1	樹林	草地・地城 類	無	無	無	良	無	無	2	無	無	無

コード番号 [3次のアルファベット]	区分	所在地 通称名	所有者	推定樹齢 (年)	巨木測定 樹種名	幹周 (cm)	主幹 (cm)	樹高 (m)	株立 (m/本)	周囲 状況	相元 状況	欠損度	動物主患	養生 植物	健全 度	信仰対象	独特の 呼称	故事 伝承 視認 性	保護制度指定	除税 板等	特記事項	
21 342-007 01/02 [5236-73-78]	樹林 0.15 ha 推定:8本	上石津町 桑原邸	個人	不明	ナギ ナギ ナギ	423 345 300	300	53 51 48	14 14 9	建物群	草地・地蔵 類	無	無 鳥 無	無 無 無	無	無	無	2	風致地区・緑地 保全地区等	無	逆番針設置	
21 342-007 02/02 [5236-73-78]	樹林 0.15 ha 推定:8本	上石津町 桑原邸	個人	300以上	ナギ ナギ ナギ	355 370 345	48	51 49 46	13 12 11	建物群	草地・地蔵 類	無	無	無	無	無	無	2	風致地区・緑地 保全地区等	無	無	
21 342-008 [5236-73-78]	単木	上石津町 本善寺	個人	不明	存幼	375		21	4	建物群	裸地	小枝枯損	無	無	無	無	無	3	無	無	無	
21 342-009 [5236-73-78]	樹林 0.01 ha	上石津町 中学の下 本善寺	個人	不明	ナギ	415		30	40	樹林	ナギその他 やぶ		無	無	無	無	無	1	無	無	無	
21 342-010 [5236-73-68]	樹林 0.01 ha 推定:4本	上石津町 長彦神社	社寺	99以下	ナギ ナギ ナギ	458 381 392	407	52 45 35	14 11 25	樹林	裸地		無	無	無	無	無	2	無	無	無	
21 342-011 [5236-73-48]	単木	上石津町 下多良八 新神社	社寺		ヒ ヒ	350		27	15	樹林	裸地		無	無	無	無	不明	不明	2	無	無	無
21 342-012 [5236-73-47]	樹林 0.01 ha 推定:2本	上石津町 下多良八 新神社	社寺	不明	ナギ 存幼	325 350		28	11.5	建物群	裸地		無	無	無	無	無	2	無	無	無	
21 342-013 [5236-73-57]	樹林 0.01 ha 推定:2本	上石津町 谷畑野 神社	社寺	不明	ヒ ヒ	363 363		30	14	樹林	裸地		無	無	無	無	不明	不明	1	無	無	無
21 342-014 01/02 [5236-73-57]	樹林 0.4 ha 推定:7本	上石津町 奥津島神 社	社寺	不明	ナギ ナギ ナギ	720 395 300	457	35 25 35	30 25 30	樹林	裸地 雑樹・ その他底木 生育		無	無	無	無	不明	不明	1	無	無	無
21 342-014 02/02 [5236-73-57]	樹林 0.4 ha 推定:7本	上石津町 奥津島神 社	社寺	不明	ナギ ナギ ナギ	310 390 450		25 22 23	26 20 16	樹林	裸地 雑樹・ その他底木 生育		無	無	無	無	不明	不明	1	無	無	無
21 342-015 01/04 [5236-73-37]	樹林 0.358 ha 推定:13本	上石津町 宮大神 社	社寺	不明	ナギ ナギ ナギ	450 383 387	285	40 40 40	15.5 15.1 15	樹林	舗装		無	無	無	無	不明	不明	1	天然記念物等(都 道府県)	無	樹名板
21 342-015 02/04 [5236-73-37]	樹林 0.358 ha 推定:13本	上石津町 宮大神 社	社寺	不明	ナギ ナギ ナギ	323 558 512		37 32 40	12 10 8	樹林	雑樹・その 他底木生育 舗装		不明	無	無	無	不明	不明	1	天然記念物等(都 道府県)	無	無
21 342-015 03/04 [5236-73-37]	樹林 0.358 ha 推定:13本	上石津町 宮大神 社	社寺	不明	ナギ ナギ ナギ	300 347 336		38 38 37	10 10 12	樹林	雑樹・その 他底木生育		無	無	無	無	不明	不明	1	天然記念物等(都 道府県)	無	無

コード番号 [3次のJISコード]	区分	所在地 選称名	所有者	推定樹齢 (年)	巨木測定値 樹種名	幹周 (cm)	主幹 (cm)	樹高 (m)	株立 (m/本)	周囲 の状況	根元の 状況	欠損度	動物生態 鳥 獣	着生 植物	健全 度	信仰対象	独特の 呼称	故事 伝承 視 認 性	保護制度指定	解説 板等	特記事項	
21 342-015 04/04 [5206-73-37]	樹林 0.358 ha	上石津町 宮大樟 社	社寺	不明	モ	312	35	10	1	樹林	雑樹・その 他低木生育	無	無	無	良	無	不明	不明	1	天然記念物等(都 道府県)	無	無
21 342-016 [5206-73-36]	単木	上石津町 神明神社	社寺	不明	ナ*	365	38	15	1	樹林	舗装	無	無	無	良	無	不明	不明	2	無	無	無
21 342-017 [5206-73-27]	単木	上石津町 上多良ハ 又停	個人	不明	シ/片	420	15	21	1	道路	舗装	無	無	無	良	無	不明	不明	2	無	樹名板	無
21 342-018 [5206-73-28]	単木	上石津町 前夕瀬懸 生寺	個人	不明	ナ*	360	35	25	1	建物群	その他	無	無	無	良	無	不明	不明	2	無	無	無
21 342-019 01/02 [5206-73-15]	樹林 0.05 ha 推定:6本	上石津町 田ノ山神 明神社	社寺	不明	ナ* ナ* ナ* ナ*	335 347 330 357	38 39 37 40	12 14 8 15	1 1 1 1	樹林	雑樹・その 他低木生育	無	無	無	良	無	不明	不明	2	無	無	無
21 342-019 02/02 [5206-73-15]	樹林 0.05 ha 推定:6本	上石津町 西山神明 神社	社寺	不明	ナ* ナ*	326 480	42 30	12 21	1 1	樹林	雑樹・その 他低木生育	無	無	無	良	無	不明	不明	2	無	無	無
21 342-020 [5206-63-97]	単木	上石津町 湊谷秋葉 神社	社寺	不明	シ/片	345	21	12	1	樹林	裸地	無	無	無	良	無	不明	不明	2	無	無	無
21 342-021 [5206-63-97]	単木	上石津町 唯願寺	社寺	不明	ナ*	480	18	16	1	その他	裸地	無	無	無	良	無	不明	有	3	天然記念物等(都 道府県)	解説板	保護都設置
21 342-022 01/03 [5206-63-96]	樹林 1.20 ha 推定:9本	上石津町 湯葉神社	社寺	不明	モ ナ* シ/片 ナ*	360 500 330 363	33 50 26 51	12 20 21 15	1 1 1 1	樹林	雑樹・ その他低木 生育	無	無	有	良	無	不明	不明	1	無	無	無
21 342-022 02/03 [5206-63-96]	樹林 1.20 ha 推定:9本	上石津町 湯葉神社	社寺	不明	ナ* ナ* ナ* ナ*	510 320 480 440	53 45 47 43	14 12 1 18	1 1 1 1	樹林	雑樹・その 他低木生育	無	無	無	良	無	不明	不明	1	無	無	無
21 342-022 03/03 [5206-63-96]	樹林 1.20 ha 推定:9本	上石津町 湯葉神社	社寺	不明	ナ*	610	48	21	1	樹林	裸地	無	無	無	良	無	不明	不明	1	天然記念物等 (都道府県)	無	保護都設置
21 342-023 [5206-63-99]	樹林 1.388 ha 推定:2本	上石津町 下山真山 天狗山 老杉神社	社寺	不明	ナ* ナ*	700 650	58 56	18 16	1 1	樹林	雑樹・その 他低木生育	無	無	無	良	無	不明	不明	2	天然記念物等(都 道府県)	樹名板	保護都設置
21 361-001 [5306-04-60]	単木	垂井町 老杉神社	社寺	300以上	ナ*	380	30	1	1	その他	裸地	無	無	有	良	無	無	無	2	無	無	無
21 361-002 01/02 [5306-04-62]	樹林 0.1 ha 実測:4本	垂井町	社寺	300以上	ナ* ナ* ナ* ナ*	315 427 307 382	30 30 30 30	1 1 1 1	1 1 1 1	その他	裸地	無	無	有	良	無	無	無	2	無	無	無

コード番号 [3次元コード]	区分	所在地、 通称名	所有者	推定樹齢 (年)	巨木測定 樹種名	幹周 (cm)	主幹 (cm)	樹高 (m)	枝張り (m)	株 の本数	周囲 の状況	根元 の状況	欠損度	動物生息 鳥獣	養生 植物	健全 度	信仰対象	独特の 呼称	故事・現 伝承 秘 性	保護制度指定	解説 板等	特記事項	
21 361-002-02/02 [5336-04-62]	樹林 0.1 ha 実測:3本	垂井町 垂井町	社寺	300以上	杉*	362	362	30	30	1	その他	裸地	無	無	有良	無	無	無	無	無	無	無	
21 361-003 [5336-04-62]	樹林 0.1 ha 実測:3本	垂井町 垂井町	社寺	300以上	杉*	362	362	30	30	1	その他	裸地	無	無	有良	無	無	無	無	無	無	無	
21 361-004 [5336-04-31]	樹林 0.1 ha 実測:4本	垂井町 商宮大社	社寺	300以上	杉*	346	346	45	45	1	その他	裸地	無	無	有良	無	信仰対象あり	無	無	無	無	無	
21 361-005 [5336-04-21]	樹林 0.1 ha 実測:4本	垂井町 垂井町	社寺	300以上	ソノ*	380	380	25	25	1	その他	裸地	無	無	有良	無	信仰対象あり	無	無	無	無	無	
21 361-006 [5336-04-21]	樹林 0.1 ha 実測:4本	垂井町 垂井町	社寺	300以上	ソノ*	320	320	30	30	1	その他	裸地	無	無	有良	無	信仰対象あり	無	無	無	無	無	
21 361-007 [5336-04-42]	単木	垂井町 垂井町の クヤキ	社寺	300以上	ソノ*	800	800	15	15	1	その他	雑樹・その他 他低木生育	無	無	有良	無	信仰対象あり	垂井のク ヤキ	不明	2 天然記念物等(都 道府県)	解説板	保護樹設置 定期 的な下刈り・清 掃	
21 361-008 [5336-04-52]	樹林 0.01 ha 実測:2本	垂井町 垂井町	社寺	300以上	仔力 ソノ*	340	340	30	30	1	その他	裸地	無	無	無	無	無	無	無	無	無	無	無
21 361-009 [5336-03-49]	単木	垂井町 伊吹神社 の杉	社寺	300以上	杉*	660	660	38	38	1	その他	ササその他 やぶ	無	無	無	無	信仰対象あり	無	無	2 天然記念物等(都 道府県)	樹名板	保護樹設置	
21 361-010 [5336-03-49]	樹林 0.1 ha 実測:4本	垂井町 垂井町	社寺	300以上	ソノ*	350	350	35	35	1	その他	裸地	無	無	無	無	無	無	無	無	無	無	無
21 361-011 [5336-04-03]	単木	垂井町 栗原運理 のサカキ	社寺	300以上	ソノ*	340	340	11	11	1	その他	裸地	無	無	無	無	無	無	無	無	無	無	定期的な下刈り ・清掃
21 362-001 [5236-73-73]	単木	関ヶ原町 大河内	個人	300以上	杉*	318	318	40	40	10	樹林	草地・地被 類 雑樹・そ の他低木生 育	無	無	無	無	無	無	無	無	無	無	無
21 362-002 [5236-73-73]	単木	関ヶ原町 大河内	個人	300以上	杉*	369	369	40	40	13	樹林	草地・地被 類 雑樹・そ の他低木生 育	無	無	無	無	無	無	無	無	無	無	無
21 362-003 [5236-73-83]	単木	関ヶ原町 貝戸	個人	300以上	杉*	371	371	40	40	14	樹林	裸地	無	無	無	無	無	無	無	無	無	無	無

コード番号 [3次メカコード]	区分	所在地 通称名	所有者 推定樹齢 (年)	巨木測定 樹種名	幹周 (cm)	樹高 (m)	株立 (m)(本)	周囲 状況	相元 の 状況	欠損度	動物生態	毒生 植物	健全 度	信仰対象	独特の 呼称	故事 伝承 視認 性	保護制度指定	解説 板等	特記事項
21-362-004 [5236-73-83]	単木	関ヶ原町 貝戸	個人 300以上 7才*		343	40	15 1	樹林	草地・地塊 類・雑樹・そ の他底木生 育	無	無	無	無	無	無	無	無	無	無
21-362-005 [5236-73-83]	単木	関ヶ原町 大神宮	個人 300以上 7才*		385	20	14 1	樹林	裸地	頭頂部幹折 れ	無	無	無	無	貝戸大神 大杉	無	天然記念物等(市 町村)	樹名板	無
21-362-006 [5236-73-83]	単木	関ヶ原町 大神宮	個人 300以上 7才*		633	40	19.7 1	樹林	裸地	頭頂部幹折 れ 空洞あ り	無	無	無	無	貝戸大神 大杉	無	天然記念物等(市 町村)	樹名板	無
21-362-007 [5236-73-93]	単木	関ヶ原町 天満宮	社寺 300以上 7才		430	30	12 1	樹林	裸地	大枝枯損 空洞あり	無	有	不良：一 部枯損	無	無	無	天然記念物等(市 町村)	無	無
21-362-008 [5236-73-93]	単木	関ヶ原町 天満宮	個人 300以上 7才		900	15	18 2	樹林	裸地	大枝枯損 下部幹折れ 空洞あり	無	有	不良：一 部枯損	無	上ノ谷天 満宮ケヤ キ	無	天然記念物等(市 町村)	樹名板	無
21-362-009 [5236-73-93]	単木	関ヶ原町 天満宮	社寺 300以上 7才		350	25	18 1	樹林	雑樹・その 他底木生 育	小枝枯損	無	有	無	無	無	無	無	無	無
21-362-010 [5236-73-93]	単木	関ヶ原町 天満宮	社寺 300以上 7才*		330	40	16 1	樹林	裸地	無	無	無	無	無	無	無	無	無	無
21-362-011 [5236-73-93]	単木	関ヶ原町 新明	個人 300以上 7才		434		30 1	樹林	草地・地塊 類・雑樹・そ の他底木生 育	小枝枯損	無	有	無	無	無	無	無	無	無
21-362-012 [5336-03-06]	単木	関ヶ原町 平井	社寺 200~299 7才*		780	50	13 2	樹林	裸地	空洞あり 葉腐なコア あり	無	無	無	無	無	無	無	無	無
21-362-013 [5336-03-06]	単木	関ヶ原町 平井	社寺 200~299 7才*		400	40	10 1	樹林	裸地	無	無	無	無	無	無	無	無	無	無
21-362-014 [5336-03-26]	単木	関ヶ原町 白雲峰	法人等 300以上 7才*		820	35	30 3	樹林	雑樹・その 他底木生 育	小枝枯損	無	無	不良：一 部枯損	無	白雲峰の 3本杉	無	天然記念物等(市 町村)	樹名板	保護樹設置
21-362-015 [5336-03-27]	単木	関ヶ原町 月見宮	法人等 300以上 7才*		530	40	18 1	樹林	裸地	大枝枯損 頭頂部幹折 れ	無	無	無	無	月見の宮 大杉	無	天然記念物等(市 町村)	樹名板	無
21-362-016 [5336-03-27]	単木	関ヶ原町 西首塚	社寺 300以上 7才		310	20	18 1	樹林	裸地	小枝枯損	無	無	無	無	無	無	無	無	無
21-362-017 [5336-03-37]	単木	関ヶ原町 宗徳寺	社寺 200~299 7才		520	25	8 1	樹林	裸地	頭頂部幹折 れ	無	無	無	無	無	無	無	無	無
21-362-018 [5336-03-37]	単木	関ヶ原町 本陣入夕 シ七	法人等 300以上 7才		780	300	10 20 3	樹林	裸地	小枝枯損 空洞あり	無	有	無	無	本陣入夕 シ七	無	天然記念物等(都 道府県)	樹名板	保護樹設置
21-362-019 [5336-03-46]	単木	関ヶ原町 小間	社寺 200~299 7才*		310	45	12 1	樹林	裸地	無	無	無	無	無	無	無	無	無	無

コード番号 [3次のJコード]	区分	所在地 通称名	所有者	指定樹齢 (年)	巨木測定値 樹種名	幹周 (cm)	主幹 (cm)	樹高 (m)	株 立 の 状況	周囲 の 状況	根元 の 状況	欠損度	動物生息 鳥 獣	着生 植物	健全 度	信仰対象	独特の 呼称	故事 伝承 性	保護制度指定	解説 様等	特記事項
21 382-020 [5336-04-30]	単木	関ヶ原町 野上	社寺	200~299 加		350	15	10	2	樹林	裸地	小枝枯損 頭頂部骨折 れ 空洞あり	無	有	不良：一部枯損	無	無	無	無	無	無
21 381-001 01/02 [5336-14-07]	樹林 0.2 ha 実測:2本	神戸町 未守	社寺	200~299 加		302	200	25	8.5	2	樹林	裸地	無	無	無	無	無	無	無	無	無
21 381-001 02/02 [5336-14-07]	樹林 0.2 ha 実測:2本	神戸町 未守	社寺	300以上 存		303		19	9	1	樹林	裸地	無	無	無	無	無	無	無	無	無
21 381-002 [5336-04-88]	単木	神戸町 八条	社寺	200~299 加		440		22.5	8.5	1	樹林	雑樹・その他 低木生育	無	無	無	無	無	無	2	天然記念物等(市 町村)	無
21 382-001 [5336-75-42]	単木	輪之内町 四郎	社寺	伝承 450 加		530		15	15	1	樹林	舗装	無	無	無	無	無	無	2	天然記念物等(市 町村)	解説板
21 383-001 [5336-05-02]	樹林 1.2 ha 実測:3本	安八町 中須	社寺	300以上 存 存		620 430		34 35	12.5 8	1	樹林	ササその他 やぶ	無	不明	無	無	不明	2	無	無	無
21 383-002 [5336-05-02]	樹林 1.2 ha 実測:3本	安八町 中須	社寺	100~199 加		360		27	1	樹林	ササその他 やぶ	無	不明	無	無	無	無	2	無	無	無
21 401-001 [5336-14-76]	単木	揖斐川町 山の神社 社	社寺	200~299 加		365	210	24	14	2	その他	ササその他 やぶ	無	無	不良：一部枯損	無	無	無	2	無	無
21 401-002 [5336-14-76]	単木	揖斐川町 山の神社 社	国	100~199 加		310	200	32	25	3	その他	ササその他 やぶ	無	無	無	無	無	2	無	無	無
21 401-003 [5336-14-86]	単木	揖斐川町 八幡神社	社寺	200~299 加		470	267	35	22	2	その他	裸地	無	有	無	無	無	2	無	無	無
21 401-004 [5336-14-86]	単木	揖斐川町 揖斐小学校	その他 公有	100~199 加		346		28	27	1	その他	裸地	無	有	無	無	無	2	無	無	無
21 401-005 [5336-14-86]	単木	揖斐川町 三輪神社	社寺	100~199 加		503	220	32	17	2	樹林	裸地	無	無	無	無	無	3	無	無	無
21 401-006 [5336-14-86]	単木	揖斐川町 秋葉神社	社寺	200~299 加		350		25	13	1	樹林	ササその他 やぶ	無	無	無	無	無	3	天然記念物等(都 道府県)	その他	無
21 401-007 [5336-14-95]	樹林 0.30 ha 実測:10本	揖斐川町 大和神社	社寺	300以上 加		570		43	22	1	樹林	裸地	無	無	無	無	無	2	天然記念物等(市 町村)	無	無
21 401-008 [5336-24-03]	単木	揖斐川町 北方神社	社寺	100~199 加		350		28	19	1	樹林	裸地	無	無	無	無	無	3	無	無	無
21 401-009 [5336-14-72]	単木	揖斐川町 八王子神社	社寺	100~199 加		300		11	4	1	樹林	ササその他 やぶ	無	有	不良：枯 死寸前	無	無	3	天然記念物等(市 町村)	その他	無

コード番号 【3次メカド】	区分	所在地、 通称名	所有者	推定樹齢 (年)	巨木測定 樹種名	幹周 (cm)	主幹 (cm)	樹高 (m)	株立 (本)	周囲 の状況	根元 の状況	欠損度	動物生態	着生 植物	健全 度	信仰対象	独特の 呼称	故事 伝承 性	保護制度指定	解説 板等	特記事項
21 401-010 【5336-14-62】	単木	揖斐川町 稲森神社	社寺	300以上	仔伽ッ	510	480	33	17	1	裸地	無	無	無	良	無	無	3	天然記念物等(都 道府県,市町村)	解説板	保護制度設置
21 401-011 【5336-14-62】	単木	揖斐川町 市場	社寺	200~299	材仔20片	470		30	28	1	ササその他 やぶ	小枝枯損 異常なコア あり	無	有	良	無	無	3	天然記念物等(都 道府県,市町村)	無	無
21 401-012 【5336-14-62】	単木	揖斐川町 稲森神社	社寺	100~199	7片*	303		29	16	1	裸地	無	無	無	良	無	無	3	無	無	無
21 401-013 【5336-14-65】	単木	揖斐川町 西邊寺	社寺	100~199	12片	596		22	28	1	裸地	頭頂部折 れ空損あ り	無	有	良	無	無	3	天然記念物等(都 道府県)	その他	無
21 401-014 【5336-14-64】	単木	揖斐川町 二の宮神 社	社寺	200~299	7片*	480	375	38	17	2	ササその他 やぶ	頭頂部折 れ	無	無	良	無	無	2	無	無	無
21 401-015 【5336-14-64】	単木	揖斐川町 新宮塚	その他 公有	不明	12片	690		25	21	1	裸地	空洞あり 異常なコア あり	無	無	不良：一 部枯損	無	無	1	天然記念物等(都 道府県)	その他	無
21 401-016 【5336-14-62】	単木	揖斐川町 稲森寺	社寺	200~299	7片*	463		38	18	1	裸地	大枝枯損	無	無	良	無	無	1	天然記念物等(市 町村)	石像	無
21 401-017 【5336-14-62】	単木	揖斐川町 養蠶鳴神 社	社寺	100~199	7加ッ	305		26	22	1	ササその他 やぶ	無	無	有	良	無	無	3	無	無	無
21 401-018 【5336-14-52】	単木	揖斐川町	その他 公有	300以上	7片*	800		17	21	1	雑樹・その 他低木生育	空洞あり	不明	有	良	無	無	3	無	無	無
21 402-001 【5336-24-54】	樹林 0.10 ha 実測:11本	谷汲村 神原神社	社寺	300以上	7片*	487		35	15	1	裸地	無	無	有	良	信仰対象あり	無	2	無	無	無
21 402-002 【5336-24-54】	単木	谷汲村 神原神社	社寺	200~299	7片	410		37	14	1	裸地	無	無	有	良	無	無	3	無	無	無
21 402-003 【5336-24-54】	並木 30 m 実測:5本	谷汲村 神原神社	社寺	100~199	7片*	346		36	18	1	裸地	無	無	有	良	無	無	2	無	無	無
21 402-004 【5336-24-55】	単木	谷汲村 楊藏寺	社寺	300以上	7片*	503		43	20	1	裸地	無	無	有	良	無	無	3	自然公園(国定)	無	無
21 402-005 【5336-24-65】	単木	谷汲村 楊藏寺	社寺	300以上	7片*	424		40	18	1	裸地	無	無	有	良	無	無	3	自然公園(国定)	無	無
21 402-006 【5336-24-35】	並木 60 m 実測:11本	谷汲村 實船神社	社寺	300以上	7片*	471		38	17	1	ササその他 やぶ	無	無	無	良	無	無	3	自然公園(国定)	無	無
21 402-007 【5336-24-06】	単木	谷汲村 春日神社 日枝神 社	社寺	200~299	7片*	404		20	12	1	裸地	下部幹折れ 空損あり	不明	無	不良：一 部枯損	無	無	2	無	無	無

コード番号 [3次ケイゴト]	区分	所在地 通称名	所有者	推定樹齡 (年)	巨木測定値 樹種名	幹周 (cm)	主幹 (cm)	樹高 (m)	枝派 (m)	株 立	周囲 の 状況	根元 の 状況	欠損度	動物生息 鳥 獣	健全度	信仰対象	独特の 呼称	故事 視 伝承 性	保護制度指定	解説 板等	特記事項
21 402-008 [5336-14-97]	単木	谷汲村 稲荷神社	社寺	200~299 年	欅	471	35	25	1	樹林	けけその他 やぶ	無	無	無	無	無	無	無	無	無	無
21 402-009 [5336-24-09]	単木	谷汲村 天神神社	社寺	100~199 年	欅	377	30	7	1	樹林	裸地	大枝枯損	無	無	無	無	無	無	無	無	無
21 402-010 [5336-24-09]	単木	谷汲村 天神神社	社寺	100~199 年	欅	346	26	28	1	樹林	裸地	無	無	無	無	無	無	無	無	無	無
21 402-011 [5336-24-09]	単木	谷汲村 天神神社	社寺	100~199 年	欅	315	35	23	1	樹林	草地・地蔵 類	無	無	無	無	無	無	無	無	無	無
21 402-012 [5336-24-09]	単木	谷汲村 天神神社	社寺	300以上 年	欅	534	40	25	1	樹林	雑樹・その 他底木生育	無	無	無	無	無	無	無	無	無	無
21 402-013 [5336-24-38]	単木	谷汲村 今村熊文	個人	300以上 年	欅	536	40	45	1	建物群	裸地	異常なコブ あり	無	無	無	無	無	無	無	無	無
21 402-014 [5336-24-48]	樹林 0.0300 ha 実測:10本	谷汲村 華嚴寺	社寺	100~199 年	欅	315	36	11	1	樹林	けけその他 やぶ	無	無	無	有	無	無	無	3 自然公園(国定)	無	無
21 402-015 [5336-24-48]	単木	谷汲村 華嚴寺	社寺	100~199 年	欅	346	36	25	1	建物群	裸地	無	無	無	無	無	無	無	3 自然公園(国定)	無	無
21 402-016 [5336-24-38]	単木	谷汲村 華嚴寺西	社寺	100~199 年	欅	315	40	25	1	樹林	裸地	無	無	無	無	無	無	無	3 自然公園(国定)	無	無
21 402-017 [5336-24-48]	単木	谷汲村 華嚴寺	社寺	100~199 年	欅	384	47	20	1	建物群	裸地	無	無	無	有	無	無	無	3 自然公園(国定)	無	無
21 402-018 [5336-24-38]	単木	谷汲村 華嚴寺	社寺	200~299 年	欅	346	52	18	1	その他	裸地	無	無	無	無	無	無	無	3 自然公園(国定)	無	無
21 402-019 [5336-24-38]	単木	谷汲村 華嚴寺	社寺	200~299 年	欅	345	48	17	1	建物群	裸地	無	無	無	無	無	無	無	3 自然公園(国定)	無	無
21 402-020 [5336-24-38]	単木	谷汲村 華嚴寺	社寺	100~199 年	欅	352	40	17	1	道路	裸地	無	無	無	無	無	無	無	3 自然公園(国定)	無	無
21 402-021 [5336-24-38]	単木	谷汲村 華嚴寺	社寺	200~299 年	欅	409	50	30	1	道路	裸地	無	無	無	無	無	無	無	3 自然公園(国定)	無	無
21 402-022 [5336-25-21]	単木	谷汲村 六社神社	社寺	100~199 年	欅	346	38	15	1	樹林	裸地	無	無	無	無	無	無	無	2 無	無	無
21 402-023 [5336-25-21]	単木	谷汲村 七社神社	社寺	100~199 年	欅	362	40	27	1	樹林	裸地	無	無	無	無	無	無	無	3 無	無	無
21 402-024 [5336-25-61]	単木	谷汲村 新宮神社	社寺	300以上 年	欅	825	460	36	28	3	耕地	草地・地蔵 類	大枝枯損 空洞あり	無	有	無	無	無	1 天然記念物等(都 道府県) 自然公 園(都道府県立)	解説板	無
21 403-001 [5336-14-68]	単木	大野町 西部神社	社寺	100~199 年	欅	390	210	28	30	3	樹林	雑樹・その 他底木生育	無	無	有	無	無	無	3 天然記念物等(市 町村)	その他	無
21 403-002 [5336-14-78]	単木	大野町 神明神社	社寺	200~299 年	欅	408	28	20	1	その他	裸地	小枝枯損	無	無	無	無	無	無	3 天然記念物等(市 町村)	その他	無

コード番号 [3次のコード]	区分	所在地、 通称名	所有者 推定樹齢 (年)	巨木測定値 樹種名	幹周 (cm)	主幹 樹高 (m)	株 立 張 立 (m)(本)	周囲 の 状況	根元 の 状況	欠損度	動物生態 鳥 獣	養生 植物 健全度	信仰対象	独特の 呼称	故事・ 伝承 性	保護制度指定	船説 被等	特記事項
21 403-003 [5336-15-82]	並木 80 m 実測:8本	大野町 紫雲嶋 社	社寺 200~299 年	杉* 7片	361 330	42 36	25 20	1 樹林	裸地	無	無	無	無	無	無	天然記念物等(市 町村)	その他	無
21 403-004 [5336-15-60]	樹林 0.05 ha 実測:5本	大野町 八幡神社	社寺 200~299 年	杉*	415	44	16	1 樹林	裸地	無	無	無	無	無	無	天然記念物等(市 町村)	その他	無
21 403-005 [5336-15-30]	単木	大野町 諏訪神社	社寺 300以上 年	杉*	465	17	11	1 耕地	草地・地 敷	大枝枯損 下部幹折れ	無	有	不良:枯 死寸前	無	無	天然記念物等(市 町村)	無	無
21 403-006 [5336-14-39]	単木	大野町 妙円寺	社寺 100~199 年	存幼	315	36	22	1 建物群	裸地	無	無	有	良	無	無	天然記念物等(市 町村)	その他	無
21 403-007 [5336-06-90]	単木	大野町 神明神社	社寺 100~199 年	丸片	333	26	20	1 その他	裸地	大枝枯損 異常なコア あり	無	有	良	無	無	無	無	無
21 403-008 [5336-15-82]	単木	大野町 薬師寺	社寺 200~299 年	存幼	457	42	27	1 樹林	裸地	無	無	無	無	無	無	天然記念物等(市 町村)	その他	無
21 404-001 [5336-14-44]	単木	池田町 熊野神社	社寺 100~199 年	幼片	305	31	28	1 樹林	ササその他 やぶ	無	無	無	無	無	無	無	無	無
21 405-001 [5336-13-75]	樹林 0.20 ha 実測:16本	春日村 六社神社	社寺 300以上 年	杉* 4片	550 446	47 44	15 19	1 樹林	裸地	無	無	無	無	無	無	無	無	無
21 405-002 [5336-13-66]	樹林 0.30 ha 実測:17本	春日村 種本六社 神社	社寺 300以上 年	杉* 4片	564 546	48 46	17 15	1 樹林	裸地	無	無	無	無	無	無	無	無	無
21 405-003 [5336-13-75]	樹林 0.10 ha 実測:10本	春日村 熊野神社	社寺 100~199 年	杉*	318	38	11	1 樹林	裸地	無	無	無	無	無	無	無	無	無
21 405-004 [5336-13-74]	樹林 0.1 ha 実測:4本	春日村 白山神社	社寺 300以上 年	杉*	556	50	23	1 樹林	ササその他 やぶ	無	無	無	無	無	無	無	無	無
21 405-005 [5336-13-56]	樹林 0.1 ha 実測:14本	春日村 六社神社	社寺 200~299 年	杉*	310	41	19	1 樹林	草地・地 敷	無	無	無	無	無	無	自然公園(都道府 県立)	無	無
21 405-006 [5336-13-45]	単木	春日村 中山	個人 200~299 年	竹	475	32	22	1 建物群	草地・地 敷	異常なコア あり	無	無	無	無	無	天然記念物等(市 町村)自然公園 (都道府県立)	無	無
21 405-007 [5336-13-57]	単木	春日村 白山神社	社寺 200~299 年	竹	394	33	30	1 建物群	裸地	無	無	無	無	無	無	無	無	無
21 405-008 [5336-13-59]	樹林 0.10 ha 実測:5本	春日村 薬師社	社寺 200~299 年	杉*	360 400	27 21	20 10	4 樹林	ササその他 やぶ	無	無	無	無	無	無	天然記念物等(市 町村)	無	無
21 405-009 [5336-13-45]	樹林 0.20 ha 実測:11本	春日村 六社神社	社寺 300以上 年	杉* 存幼 19片	590 485 310	43 47 35	17 28 31	3 樹林	裸地	無	無	有	良	無	無	天然記念物等(市 町村)自然公園 (都道府県立)	その他	無

コード番号 [3次元コード]	区分	所在地、 通称名	所有者	推定樹齢 (年)	巨木測定値 樹種名	幹周 (cm)	主幹 (cm)	樹高 (m)	株立 (m)(本)	周囲 の状況	根元の 状況	欠損度	動物生態	着生 植物	健全 度	信仰対象	独特の 呼称	故事 伝承 性	規 認 性	保護制度指定	解説 板等	特記事項
21 405-010 [5336-13-56]	単木	春日村 中山	個人	200~299	小片	470	470	35	27	1	樹林	雑樹・その他 他低木生育	空溜あり	無	無	無	無	無	3	自然公園(都道府 県立)	無	無
21 405-011 [5336-13-69]	樹林 0.10 ha 実測:7本	春日村 津島神社	社寺	200~299	97片	476 315	476	27	19	1	樹林	草地・地畝 類	無	有	有	良	無	無	2	天然記念物等(市 町村)自然公園(国定)	無	無
21 405-012 [5336-13-86]	樹林 0.10 ha 実測:10本	春日村 熊野神社	社寺	300以上	75片	680	680	25	26	1	樹林	ササその他 やぶ	無	有	不良:一部枯損	無	無	無	3	天然記念物等(都 道府県)	その他	無
21 405-013 [5336-13-86]	樹林 0.10 ha 実測:10本	春日村 熊野神社	社寺	200~299	7片*	425	425	43	9	1	樹林	ササその他 やぶ	無	無	無	無	無	無	3	無	無	無
21 405-014 [5336-23-05]	単木	春日村 早番平野 宮場	個人	200~299	17片	580	210	22	31	4	樹林	雑樹・その他 他低木生育	異常なコア あり	無	有	良	無	無	3	天然記念物等(市 町村)自然公園(国定)	無	無
21 406-001 [5336-24-32]	樹林 1.0 ha 推定:19本	久瀬村 大洞下	個人	200~299	97片	390	390	26	25	1	樹林	ササその他 やぶ	倒木ややあり	無	有	良	無	無	2	天然記念物等(都 道府県)自然公園(国定)	その他	無
21 406-002 [5336-24-32]	樹林 0.30 ha 推定:15本	久瀬村 白鬚神社	社寺	200~299	97片	600	600	34	22	1	樹林	雑樹・その他 他低木生育	無	無	有	良	無	無	2	天然記念物等(市 町村)自然公園(国定)	その他	無
21 406-003 [5336-24-61]	並木 15 m 実測:5本	久瀬村 白鬚神社	社寺	200~299	7片*	395	395	18	1	1	樹林	裸地	無	有	良	無	無	無	1	自然公園(国定)	無	無
21 406-004 [5336-24-92]	樹林 0.30 ha	久瀬村 白山神社	社寺	300以上	7片*	710 600 430	520 390	46 43 45	24 22 3	2	樹林	草地・地畝 類	無	無	有	良	無	無	2	天然記念物等(都 道府県)	その他	無
21 406-005 [5336-24-60]	樹林 0.4 ha 実測:26本	久瀬村 住吉神社	社寺	200~299	7片*	418	418	42	18	1	樹林	裸地	無	無	有	良	無	無	2	自然公園(国定)	無	無
21 406-006 [5336-23-56]	樹林 0.40 ha 実測:26本	久瀬村 春日神社	社寺	300以上	7片*	610 550	610	51	17	1	樹林	草地・地畝 類	無	無	有	良	無	無	2	自然公園(国定)	無	無
21 406-007 [5336-23-56]	樹林 0.30 ha 実測:6本	久瀬村 南庭佐	個人	200~299	7片*	526	360	40	24	2	樹林	草地・地畝 類	無	無	無	良	無	無	2	自然公園(国定)	無	無
21 406-008 [5336-23-89]	樹林 0.30 ha 実測:11本	久瀬村 冨山神社	社寺	300以上	97片	710 567 340	710	41	28	1	樹林	草地・地畝 類	無	無	無	良	無	無	2	無	無	無
21 406-009 [5336-24-50]	単木	久瀬村	その他 公有	300以上	7片	650	650	30	3	1	樹林	雑樹・その他 他低木生育 ササその他 やぶ	小枝枯損 異常なコア あり	無	無	良	有	有	1	天然記念物等(市 町村)自然公園(国定)	樹名板	無
21 407-001 [5336-23-86]	樹林 3本 実測:3本	藤橋村 夕日谷	個人	100~199	7片*	342	342	37	18	1	樹林	草地・地畝 類	無	有	良	無	無	無	3	自然公園(都道府 県立)	無	無

コード番号 [3次メトリック]	区分	所在地、 通称名	所有者	推定樹齢 (年)	巨木測定値 樹種名	幹周 (cm)	主幹 (cm)	樹高 (m)	枝張り (m)	株 立	周囲 の 状況	根元 の 状況	欠損度	動物生態	着生 植物	健全 度	類似対象	独特の 呼称	故事・視 伝承 性	保護制度指定	緑税 板等	特記事項
21 407-002 [5336-33-69]	単木	藤櫻村 武山神社	社寺	100~199 年*		338	41	18	1	樹林	裸地	無	無	無	無	良	無	無	2 自然公園(都道府 県立)	無	無	
21 407-003 [5336-33-69]	樹林 0.10 ha 実測:2本	藤櫻村 御山神社	社寺	100~199 年*		503	282	31	27	2	樹林	草地・地蔵 類	無	無	有	良	無	無	2 自然公園(都道府 県立)	無	無	
21 407-004 [5336-23-97]	樹林 0.1 ha 実測:4本	藤櫻村 八幡神社	社寺	200~299 年*		676	464	46	20	2	樹林	裸地	無	無	無	良	無	無	1 自然公園(都道府 県立)	無	無	
21 408-001 [5336-33-04]	単木	坂内村 五社神社	社寺	100~199 年*		350	28	37	1	樹林	ササその他 やぶ	無	無	無	有	良	無	無	2 自然公園(都道府 県立)	無	無	
21 408-002 [5336-23-52]	単木	坂内村 春日神社	社寺	200~299 年*		246	200	28	23	3	樹林	裸地	無	無	有	良	無	無	2 自然公園(都道府 県立)	無	無	
21 408-003 [5336-33-23]	単木	坂内村 瓜瀬	市町村	100~199 年		362	32	17	1	建物群	裸地	無	無	無	無	良	無	無	1 自然公園(都道府 県立)	無	無	
21 408-004 [5336-33-22]	単木	坂内村 瓜瀬	市町村	100~199 年*		312	27	22	1	建物群	裸地	無	無	無	無	良	無	無	1 自然公園(都道府 県立)	無	無	
21 408-005 [5336-33-22]	並木 20 m 実測:4本	坂内村 観音院	社寺	100~199 年*		386 313	36 38	19 17	1 1	耕地	裸地	無	無	無	無	良	無	無	2 自然公園(都道府 県立)	無	無	
21 408-006 [5336-33-22]	並木 10 m 実測:2本	坂内村 妙福寺	社寺	100~199 年		311 360	35 31	18 23	1 1	建物群	裸地	無	無	無	無	良	無	無	2 自然公園(都道府 県立)	無	無	
21 408-007 [5336-33-22]	単木	坂内村 長昌寺	社寺	100~199 年*		420	33	22	1	耕地	裸地	無	無	無	無	良	無	無	2 自然公園(都道府 県立)	無	無	
21 408-008 [5336-32-39]	樹林 0.50 ha 実測:5本	坂内村 八幡神社	社寺	300以上 年*		690	550	37	21	2	樹林	裸地	無	無	無	良	無	無	2 自然公園(都道府 県立)	無	無	
21 408-009 [5336-32-39]	単木	坂内村 川上	その他 公有	200~299 年*		460	350	27	25	2	建物群	草地・地蔵 類	無	無	無	良	無	無	1 自然公園(都道府 県立)	無	無	
21 408-010 [5336-32-39]	樹林 0.30 ha 実測:7本	坂内村 瓜瀬神社	社寺	300以上 年*		640 470	41 38	25 18	1 1	樹林	裸地	無	無	無	有	良	無	無	2 自然公園(都道府 県立)	無	無	
21 422-001 [5336-25-64]	単木	本巢町 川内	個人	200~299 年*		330	26	25	1	建物群 道路	裸地 舗装	無	無	無	有	良	無	無	2 天然記念物等(市 町村)	樹名板	無	
21 422-002 [5336-25-81]	単木	本巢町 金原	社寺	300以上 年*		360	17	5	1	その他	裸地	大枝枯損 頭頂部幹折 れ、下部幹 折れ 空洞 あり	無	無	有	不良:一 部枯損	無	無	3 天然記念物等(市 町村)	樹名板	無	
21 422-003 [5336-25-41]	単木	本巢町 神海	社寺	300以上 年*		450	36	12	1	その他	裸地	小枝枯損 空洞あり	無	無	有	良	無	無	2 天然記念物等(市 町村)	樹名板	無	

コード番号 【3次カカコト】	区分	所在地 通称名	所有者	推定樹齢 (年)	巨木測定 樹種名	幹周 (cm)	主幹 (cm)	樹高 (m)	枝張 (m)	株立 (本)	周囲 の状況	根元 の状況	欠損度	動物生態	着生 植物	健全 度	信仰対象	独特の 呼称	故事 伝承 視認 性	保護制度指定	解説 板等	特記事項	
21 422-004 [5336-15-84]	単木	本郷町 西ノ門	社寺	300以上	シ/片	450		14	12	1	その他	裸地	大枝枯損 小枝枯損 頭頂部(幹折 れ)空消あり	無	有良	無	無	無	無	3 天然記念物等(市 町村)	樹名板	無	
21 424-001 [5336-05-61]	単木	東南町 呂久	社寺	不明	作ノ	380		25	1	1	建物群 道路	舗装	小枝枯損	無	無良	不明	無	不明	1 天然記念物等(市 町村)	その他	無	無	
21 425-001 [5336-15-31]	単木	真正町 海老	個人	300以上	刈/片	768	356	21	20	3	建物群	裸地	無	無	無良	無	信仰対象あり	無	3 天然記念物等(市 町村)	樹名板	無	無	
21 425-002 [5336-15-02]	単木	真正町 軽河	法人等	不明	L/片	370		15	10	1	その他	裸地	無	無	無良	不明	無	無	2 無	無	無	無	
21 426-001 [5336-15-45]	単木	糸置町 香近	社寺	300以上	ヒ/片*	535	240	8	13.5	3	建物群	裸地	空消あり	無	有良	無	無	無	有*	2 天然記念物等(都 道府県)	樹名板 解説板	保護施設設置 薬剤 散布・施肥	
21 426-002 [5336-15-53]	単木	糸置町 見延	社寺	300以上	片*	586		25	19.3	1	建物群	舗装	無	無	無良	無	無	無	無	1 天然記念物等(市 町村)	樹名板 解説板	薬剤散布・施肥	
21 426-003 [5336-15-53]	単木	糸置町 見延	社寺	300以上	片*	365		20	15	1	建物群	舗装	無	無	無良	無	無	無	無	1 無	無	無	薬剤散布・施肥
21 427-001 [5336-04-58]	単木	根尾村 淡雲の桜	市町村	伝承 140 0	カ/ガ/ガ/ク	920		17.2	23.9	1	樹林 公園	裸地 雑樹・ その他(木生 生層) 舗装	大枝枯損 空消あり 異常なコア あり	無	有良	無	無	有	有*	1 天然記念物等(国)	樹名板 解説板	保護施設設置 支柱 設置 薬剤散布・ 施肥 定期的な下 刈り・清掃 枯損 部の削除、枝下 ろし	
21 427-002 [5336-04-96]	単木	根尾村 長嶺の大 杉 養霊 鳴神社	その他 公有	伝承 800 年*		950		50	20	1	樹林 耕 地 其他	裸地 草地・ 地被類 ササ その他やぶ	無	無	無良	無	信仰対象あり	無	無	2 天然記念物等(市 町村)	無	定期的な下刈り ・清掃	
21 427-003 [5336-04-38]	単木	根尾村 金蓮嶺	その他 公有	300以上	ミ	570		30	20	1	樹林	草地・地被 類 雑樹・そ の他(木生 育) ササその 他やぶ	小枝枯損	無	無良	タブーあり	有	有*	1 天然記念物等(市 町村)	無	定期的な下刈り ・清掃 枯損部の 削除、枝下ろし その他		
21 427-004 [5336-04-49]	単木	根尾村 板所の破 岸桜	個人	300以上	カ/ガ/ガ/ク	300		20	20	1	建物群 道路	裸地 舗装	小枝枯損	無	無良	不明	無	無	有*	2 天然記念物等(市 町村)	無	定期的な下刈り ・清掃 枯損部の 削除、枝下ろし その他	
21 427-005 [5336-44-15]	単木	根尾村 能瀬の大 櫻 白山 神社	その他 公有	300以上	片	450		40	20	1	樹林 運 路 其他	裸地 草地・ 地被類 ササ その他やぶ	小枝枯損	無	無良	無	信仰対象あり	無	無	2 無	無	定期的な下刈り ・清掃 其他	
21 427-006 [5336-44-88]	単木	根尾村 越波の大 銀杏 願 養寺	社寺	200~238 年*	作ノ	465		25	15	1	樹林 運 路 其他	裸地 草地・ 地被類	無	無	有良	無	信仰対象あり	無	無	2 天然記念物等(市 町村)	解説板	その他	

コード番号 [3次メトリック]	区分	所在地、 通称名	所有者	推定樹齢 (年)	巨木測定通 樹種名	幹周 (cm)	主幹 (cm)	樹高 (m)	枝張立 (m)(本)	周囲 の状況	根元 の状況	欠損度	動物生態	着生 植物	健全 度	信仰対象	独特の 呼称	故事 伝承 視 認 性	保護制度指定	解説 板等	特記事項	
21 427-007 [5336-44-96]	単木	相尾村 大河原の 大桜	その他 公有	300以上	ヒナ	430	50	20	1	樹林	裸地	無	無	無	無	信仰対象あり	無	無	無	無	無	
21 427-008 [5336-44-96]	単木	相尾村 大河原の 大桜	その他 公有	300以上	ミ	600	50	20	1	樹林 道 路	裸地・草地・ 地溝類・雑樹 ・その他底 木生育 その他やぶ	無	無	無	良	信仰対象あり	無	無	無	無	無	
21 427-009 [5336-55-21]	単木	相尾村 越波	国	200~299	ヒナ	376	21	20	1	樹林	草地・地被 類・雑樹・そ の他底木生 育	無	不明	有	良	無	無	無	保安林・学術参 考保護等	無	無	
21 427-010 [5336-55-01]	単木	相尾村 越波	国	200~299	ヒナ	565	25	20	1	樹林	雑樹・その 他底木生育	空開あり	無	無	不良：そ の他	無	無	無	保安林・学術参 考保護等	無	無	
21 442-001 [5336-25-76]	単木	伊自良村 甘南美寺 の桜の木	社寺	300以上	ミ	397	30	1	1	建物群	裸地	無	無	有	良	無	無	無	天然記念物等(市 町村)	無	無	
21 442-002 [5336-25-76]	単木	伊自良村 甘南美寺 の桜	社寺	300以上	ナナ	320	20	1	1	建物群	裸地	小枝枯損	無	有	良	無	無	無	天然記念物等(都 道府県)	無	無	
21 442-003 [5336-25-67]	単木	伊自良村 県神社の 桜の木	その他 公有	300以上	幼ナ	580	30	1	1	樹林	草地・地被 類	空開あり	無	有	不良：枯 死寸前	無	無	無	天然記念物等(市 町村)	無	無	
21 442-004 [5336-25-67]	単木	伊自良村 県神社の 大桜	その他 公有	300以上	ミ	420	35	1	1	樹林	裸地	無	無	無	良	無	無	無	天然記念物等(市 町村)	無	無	
21 442-005 [5336-25-28]	単木	伊自良村 いちい榎	その他 公有	300以上	仔幼ナ	370	35	1	1	樹林	草地・地被 類	無	無	有	良	無	無	無	天然記念物等(市 町村)	無	無	
21 442-006 [5336-25-18]	並木 実測:2本	伊自良村 3本杉	社寺	300以上	ナナ*	325 337	35 35	1 1	1	樹林	草地・地被 類	無	無	有	良	無	有	2	天然記念物等(市 町村)	無	無	
21 443-001 [5336-35-96]	樹林 0.01 ha 実測:2本	美山町 伊住戸	社寺	200~299	ナナ*	390 330	300 330	18 16	30 8	1 1	樹林	裸地	無	無	良	タブーあり	不明	不明	2	無	無	無
21 443-002 [5336-26-82]	樹林 0.01 ha 実測:2本	美山町 佐野	社寺	200~299	ナナ*	370 310	370 310	21 19	11 11	1 1	樹林	裸地	枯損木やや あり	無	良	不明	無	無	2	無	無	無
21 443-003 [5336-36-11]	単木	美山町 日栄東	社寺	100~199	ナナ*	440	440	25	12	1	樹林	裸地	無	無	良	不明	無	無	2	無	無	無
21 443-004 [5336-36-23]	樹林 0.01 ha 実測:2本	美山町 相戸	社寺	300以上	ナナ*	780 580	780 580	24 22	17 26	1 1	樹林	裸地	枯損木やや あり	無	不良：一 部枯損	不明	不明	無	2	無	無	無
21 443-005 [5336-35-08]	樹林 0.1 ha 実測:10本	美山町 百々瀬	社寺	100~199	ナナ*	450 320 320	450 320 320	28 26 25	15 7.4 8.1	1 1 1	樹林	裸地	枯損木やや あり	無	不良：一 部枯損	タブーあり	無	無	2	無	無	無

コード番号 [3次のエド]	区分	所在地、 通称名	所有者	推定樹齢 (年)	巨木測定 樹種名	幹周 (cm)	主幹 (cm)	樹高 (m)	枝張立 (m)	株 の 状況	周囲 の 状況	根元 の 状況	欠損度	動物生息 鳥 獣	着生 植物	健全 度	信仰対象	独特の 呼称	故事 伝承 視 認 性	保護制度指定	解説 板等	特記事項
21 443-006 [5336-35-17]	樹林 0.3 ha 変測:8本	美山町 山戸	社寺	100~199 年	ナギ	410 400 360 610	410 400 360 610	25 25 25 18	8 7.4 12.3 12	樹林	裸地	裸地	無	無	無	無	無	無	無	無	無	無
21 443-007 [5336-35-38]	樹林 0.01 ha 変測:2本	美山町 片符	個人	300以上 年	ナギ	330 320	330 320	25 25	7.5 8.1	道路水 面	裸地	裸地	無	無	無	無	無	無	無	無	無	無
21 443-008 [5336-35-34]	単木	美山町 塩後	中町村	不明	ナギ	310	310	11.3	18	樹林	草地・地被 類	草地・地被 類	大枝枯損	無	無	不良:一部枯損	無	尾並桜	有*	天然記念物等(市 町村)	解説板	無
21 443-009 [5336-35-68]	並木 20 m 変測:3本	美山町 円原方所	社寺	不明	ナギ	360 340 340	360 340 340	18 20 17	8.3 6.9 9.1	樹林	ナガサその他 やぶ	ナガサその他 やぶ	無	無	無	無	無	無	無	無	無	無
21 443-010 [5336-45-27]	単木	美山町 伊住戸	個人	不明	ナギ	350	350	13	23	道路	舗装	舗装	小枝枯損	無	無	不良:一部枯損	無	無	無	無	無	無
21 443-011 [5336-45-37]	単木	美山町 仲登	個人	不明	ナギ	570	570	20	20	道路	舗装	舗装	大枝枯損	無	無	不良:病 虫害	無	無	無	無	無	無
21 443-012 [5336-35-17]	樹林 0.2 ha 変測:8本	美山町 馬場	社寺	300以上 年	ナギ	420 380 310 600	420 380 310 600	10 18 10 23	10 10 11.2	樹林	裸地	裸地	枯損木や あり	無	無	無	無	無	無	無	無	無
21 443-013 [5336-36-50]	単木	美山町 梅北招尾	個人	100~199 年	ナギ	330	330	40	1	樹林	草地・地被 類	草地・地被 類	無	無	無	無	無	無	無	無	無	無
21 443-014 [5336-36-51]	単木	美山町 樽釜ケ平	個人	100~199 年	ナギ	300	300	35	1	樹林	草地・地被 類	草地・地被 類	無	無	無	無	無	無	無	無	無	無
21 443-015 [5336-35-08]	樹林 0.01 ha 変測:2本	美山町 谷台	社寺	300以上 年	ナギ	580 315	580 315	10 25	8	樹林	裸地 雑樹・ その他底木 生育	裸地 雑樹・ その他底木 生育	無	無	無	無	信仰対象あり	無	無	無	無	無
21 443-016 [5336-45-56]	単木	美山町 神崎	国	200~299 年	ナギ	377	377	25	15	樹林	雑樹・その 他底木生育	雑樹・その 他底木生育	小枝枯損	不明	不明	不良:一部枯損	無	無	無	無	無	無
21 461-001 [5336-36-78]	樹林 0.1 ha 推定:4本	洞戸村 高賀神社	社寺	不明	ナギ	315 364 315 325	315 364 315 325	9.5 10.5 8.5 8.7	1	樹林	ナガサその他 やぶ	ナガサその他 やぶ	無	無	有	有	無	無	無	無	無	無
21 461-002 [5336-36-34]	単木	洞戸村 津島神社	社寺	300以上 年	ナギ	503	503	10	1	樹林	ナガサその他 やぶ	ナガサその他 やぶ	無	無	有	有	無	無	無	無	無	無
21 462-001 [5336-46-82]	単木	板取村 明石	不明	300以上 年	ナギ	885	885	40	21	公園	草地・地被 類	草地・地被 類	無	無	有	有	信仰対象あり	有*	無	無	無	無
21 462-002 [5336-46-82]	樹林 0.1 ha 変測:3本	板取村 新宮神社	社寺	300以上 年	ナギ	307 522 330	307 522 330	11.7 12.5 13.5	1	樹林	草地・地被 類	草地・地被 類	無	無	有	有	信仰対象あり	不明	不明	不明	無	定期的な下刈り ・清掃
21 462-003 [5336-46-91]	単木	板取村 川浦谷川 の湯屋橋 付近	個人	不明	ナギ	443	443	13.7	1	樹林	雑樹・その 他底木生育	雑樹・その 他底木生育	無	不明	有	有	無	無	無	不明	無	無

コード番号 [3次コード]	区分	所在地、 通称名	所有者	推定樹齢 (年)	巨木測定値 樹種名	幹周 (cm)	主幹 (cm)	樹高 (m)	枝立 (本)	株 立	周囲 状況	相元 状況	欠損度	動物息 鳥 獣	養生 植物	健全 度	信仰対象	独特の 呼称	故郷 伝承 認 性	保護制度指定	解説 概等	特記事項	
21 462-004 [5306-45-48]	単木	板取村 長屋権蔵 守墓地	個人	300以上	ナ*	577	40	22	1	樹林	草地・地畝 類 ササその他 他やぶ	無	不明	有	良	不明	無	有	1	不明	無	無	
21 462-005 [5306-46-90]	単木	板取村	個人	300以上	ナ*	367	42	14.4	1	道路	草地・地畝 類	無	無	有	良	無	無	無	1	無	無	その他	
21 462-006 [5306-56-30]	並木 推定:4本	板取村 長屋神社	個人	300以上	ナ* ナ* ナ* ナ*	340 332 468 351	35 38 38 38	12 11.3 3.66 9.7	1 1 1 1	樹林	雑樹・その 他低木生育	無	無	有	良	無	無	無	1	無	無	無	
21 462-007 [5306-46-82]	樹林 0.1 ha 推定:12本	板取村 大羽神社	社寺	300以上	ナ* ナ* ナ* ナ*	384 450 368 343	46 45 45 45	11.5 11.2 11.1 9.7	1 1 1 1	樹林	草地・地畝 類	無	不明	有	良	無	信仰対象あり	無	不明	1	不明	無	無
21 462-008 [5306-56-03]	樹林 0.2 ha 推定:12本	板取村 神明神社	社寺	300以上	ナ* ナ* ナ* ナ*	656 333 314 313	39 38 36 38	22.3 13.1 12.9 15.7	1 1 1 1	樹林	裸地 草地・ 地畝類	無	不明	有	良	無	信仰対象あり	無	不明	1	不明	無	定期的な下刈り ・清掃
21 462-009 [5306-56-40]	樹林 0.2 ha 推定:22本 実測:11本	板取村 長屋神社 奥の院	個人	不明	ナ* ナ* ナ* ナ*	504 390 390 500	45 45 45 45	11.2 2.06 9.5 14.1	1 1 2 1	樹林	草地・地畝 類	無	無	有	良	無	信仰対象あり	無	有	1	無	無	無
21 462-010 [5306-46-15]	単木	板取村 老洞	個人	200~299	ナ*	540	12	12	1	建物群	裸地	無	無	有	良	無	無	無	無	1	無	無	無
21 463-001 [5306-26-48]	並木 500 m 実測:11本	武芸川町	社寺	300以上	ナ* ナ* ナ* ナ*	425 318 320 595	44 37 39 43	15.5 10.5 8.5 16.6	1 1 1 1	樹林	雑樹・その 他低木生育 ササその他 やぶ	無	無	有	良	無	信仰対象あり	武芸八幡 神社の ササ	不明	3	天然記念物等(都 道府県)不明	樹名版 その他	無
21 464-001 [5306-27-58]	単木	武儀町 高沢	不明	不明	ナ*	340	38	19.5	1	樹林	雑樹・その 他低木生育	無	無	有	良	無	無	無	無	2	不明	無	無
21 464-002 [5306-27-58]	単木	武儀町 高沢	不明	不明	ナ*	335	18	19	1	樹林	雑樹・その 他低木生育	無	無	有	良	無	無	無	無	2	無	無	無
21 464-003 [5306-27-58]	単木	武儀町 高沢十本 松	不明	不明	ナ*	315	15	12.3	1	樹林	雑樹・その 他低木生育	無	無	有	良	無	信仰対象あり	千本松	有	2	不明	無	無
21 464-004 [5307-30-21]	単木	武儀町 柳氏神	不明	不明	ナ*	350	20	10.5	2	樹林	草地・地畝 類	大枝枯損 下部幹折れ 空洞あり	無	有	良	無	信仰対象あり 祭事あり	柳氏	不明	2	無	無	定期的な下刈り ・清掃
21 464-005 [5307-20-51]	樹林 0.01 ha	武儀町 白山神社 クツワノ	社寺	不明	ナ* ナ*	340 410	37 33	12.3 14.5	1 1	樹林	草地・地畝 類	無	無	有	良	無	無	無	無	1	不明	無	無
21 464-006 01/02 [5307-20-63]	樹林 0.1 ha 実測:5本 (温井)	武儀町 白鷲神社	社寺	300以上	ナ* ナ* ナ* ナ*	440 350 420 310	47 40 42 39	16.5 12.5 16.5 14.5	1 1 1 1	樹林	雑樹・その 他低木生育	無	無	有	良	無	無	無	無	1	無	無	無

コード番号 [3次物のコード]	区分	所在地、 通称名	所有者	推定樹齢 (年)	巨木測定種 樹種名	幹周 (cm)	主幹 樹高 (m)	株 数 (本)	周囲 (m)	周囲の 状況	根元の 状況	欠損度	動物生息 鳥 獣	着生 植物	健全 度	信仰対象	独特の 呼称	故事 伝承 視 認 性	保護制度指定	解説 板等	特記事項		
21 464-006 02/02 [5337-20-63]	樹林 0.1 ha 実測:5本	武蔵町 白鷺神社 (温井)	社寺	300以上	仔ナリ	365	30	19.5	1														
21 464-007 [5337-20-94]	樹林 0.01 ha 実測:3本	武蔵町 白山神社 (日根)	社寺	300以上	ナリ	380 335 420	42 41 42	15.5 15 12.7	1 1 1	樹林 地被類	裸地・草地・ 地被類		無	有良	不明	不明	不明	1	無	無	無		
21 464-008 [5337-20-94]	単木	武蔵町 大塚中之 保良産区	個人	300以上	ナリ	333	32	14	1	樹林	草地・地被 類	小枝枯損 空洞あり	無	有	不良:一 部枯損	無	大塚の千 本杉	不明	3	無	無	無	
21 465-001 [5337-30-65]	樹林 0.01 ha 実測:3本	上之保村 八郎神社	その他 公有	200~299	ナリ	338 342 336	48 37 39	12.5 10.5 11.8	1 1 1	樹林	草地・地被 類 程樹・そ の他低木生 育	枯損木やや あり	無	有	不良:そ の他	無	無	不明	1	不明	無	定期的な下刈り ・清掃	
21 465-002 [5337-30-66]	単木	上之保村 田畑の百 日紅	市町村	100~199	ナリ	445	200	18.7	10.8	5 道路	舗装	空洞あり 葉帯なコア あり	無	有	不良:一 部枯損	無	田畑の百 日紅	無	1	天然記念物等(市 町村)	その他	無	
21 465-003 [5337-30-65]	単木	上之保村 縁の煙の 木	その他 公有	100~199	ナリ	336	21	20	1	樹林	草地・地被 類	空洞あり 葉帯なコア あり	不明	有良	不明	無	煙の木	不明	2	天然記念物等(市 町村)	樹名板	無	
21 481-001 [5336-47-11]	樹林 0.4 ha 推定:10本	八幡町 新宮神社	社寺	300以上	ナリ	405 575 360	30 30 30	10 15 10	1 1 1	樹林	裸地 草地・ 地被類	枯損木やや あり	無	有良	信仰対象あり	無	那比新宮 神社社叢	無	2	天然記念物等(都 道府県) 自然公 園(都道府県立) 保安林・学術参 考保護寺	樹名板	無	
21 481-002 [5336-57-36]	樹林 0.1 ha 推定:2本	八幡町 南宮神社	社寺	200~299	ナリ	305	25	10	1	樹林 道 路	舗装		無	無良	無	無	無	2	無	無	無	無	
21 481-003 [5336-47-36]	単木	八幡町 春日神明 神社吉野	社寺	300以上	ナリ	615	20	6	1	樹林	草地・地被 類		無	無良	無	無	春日神明 神社後序 ザクラ	無	2	天然記念物等(都 道府県)	無	無	
21 482-001 01/02 [5336-57-33]	樹林 0.2 ha 実測:2本	大和町 神路白山 神社	社寺	300以上	仔ナリ	430	25	18	1	樹林	裸地 草地・ 地被類		無	無良	無	無	無	3	無	天然記念物等 (市町村)	樹名板	保護制度設置	
21 482-001 02/02 [5336-57-33]	樹林 0.2 ha 実測:2本	大和町 大神路	社寺	300以上	ナリ	500	25	20	1	樹林	裸地 草地・ 地被類		無	無良	無	無	白山神社 の六本ヒ ノキ	無	3	無	天然記念物等 (都道府県)	樹名板	保護制度設置
21 482-002 01/02 [5336-57-74]	樹林 0.5 ha 推定:9本	大和町 牧明建 神社	社寺	300以上	ナリ	700 460	38 30	15 20	1 1	樹林 道 路	裸地 草地・ 地被類 舗装		無	無良	信仰対象あり 祭事あり	無	明建神社 の社叢	有	2	天然記念物等(都 道府県,市町村)	樹名板 解説板	保護制度設置	
21 482-002 02/02 [5336-57-74]	樹林 0.5 ha 推定:9本	大和町 牧明建 神社	社寺	300以上	ナリ	650	27	10	1	樹林 道 路	裸地 草地・ 地被類 舗装		無	無良	信仰対象あり 祭事あり	無	神路の杉 ・明建神 社の社叢	有	2	天然記念物等(都 道府県,市町村)	樹名板 解説板	保護制度設置	
21 482-003 [5336-67-05]	単木	大和町 栗栗	個人	300以上	ナリ	450	15	20	1	樹林 道 路	草地・地被 類 舗装	大枝枯損	無	有良	無	無	須家のモ ミジ	無	2	天然記念物等(都 道府県,市町村)	樹名板	無	

コード番号 [3次ケタJCT+]	区分	所在地、 通称名	所有者	推定樹齢 (年)	巨木測定種 樹種名	幹周 (cm)	主幹 (cm)	樹高 (m)	枝張立 (m)	株 状況	原因 の 状況	根元 の 状況	欠損度	動物生態	養生 植物	健全 度	信仰対象	独特の 呼称	故事 伝承 性	保護制度指定	解説 敬等	特記事項		
21 482-004 [5336-57-66]	樹林 0.01 ha 実測:2本	大和町 栗葉	社寺	300以上	ナナ	380 310		40 35	15 10	1 1	樹林 道	裸地 舗装	無	無	無	良	無	無	無	無	無	無		
21 482-005 [5336-57-68]	樹林 0.3 ha 実測:3本	大和町 小間見	社寺	300以上	イナ ナナ	480 450 410		28 35 30	20 20 15	1 1 1	樹林	裸地・草地・ 地蔵類	無	無	有	良	無	諏訪神社 の社屋	無	2	天然記念物等(市 町村)	樹名板	無	
21 482-006 [5336-67-32]	樹林 0.2 ha 推定:5本	大和町 奥大間見 白山神 社	社寺	300以上	ナナ	640 480		35 35	10 10	1 1	樹林	裸地・草地・ 地蔵類	枯損木やや あり	無	無	良	信仰対象あり 祭事あり	奥大間見 白山神社 の大杉	無	2	天然記念物等(市 町村)	無	無	
21 482-007 [5336-57-71]	樹林 0.3 ha 推定:3本	大和町 剣金刺 神社	社寺	300以上	ナナ	460		25	20	1	樹林	裸地	無	無	無	良	信仰対象あり 祭事あり	金刺神社 の社屋	無	2	天然記念物等(市 町村)	無	無	
21 482-008 [5336-67-10]	単木	大和町 万場熊 野神社	社寺	300以上	ナナ	370		30	20	1	樹林	草地・地蔵 類	無	無	無	良	信仰対象あり	無	無	2	無	無	無	
21 482-009 [5336-57-71]	樹林 0.1 ha 実測:2本	大和町 名血部	社寺	300以上	ナナ	430 380		30 30	30 20	1 1	樹林	裸地	無	無	有	良	無	名血部白 山神社の クヤキ	無	1	天然記念物等(市 町村)自然公園(都 道府県立)	無	無	
21 482-010 [5336-57-42]	単木	大和町 鳥	社寺	300以上	ナナ	410		30	15	1	道路	裸地 舗装	無	無	無	良	信仰対象あり	鳥居杉	無	1	天然記念物等(市 町村)自然公園(都 道府県立)	石護	無	
21 482-011 [5336-57-42]	単木	大和町 鳥	市町村	300以上	ナナ	360		25	15	1	建物群 道路	草地・地蔵 類 舗装	空洞あり	無	有	良	無	旧西川役 塚の工 ノキ	無	1	天然記念物等(市 町村)	樹名板	無	
21 482-012 [5336-57-62]	樹林 0.3 ha 推定:3本	大和町 河辺 辺神社	社寺	300以上	ナナ	420		30	13	1	樹林	裸地	無	無	無	不良:一 部枯損	信仰対象あり	無	無	2	無	無	無	
21 482-013 [5336-57-72]	単木	大和町 徳永多賀 神社	社寺	300以上	ナナ	320		25	15	1	樹林	裸地 舗装	小枝枯損	無	無	良	無	無	無	2	無	無	無	
21 483-001 [5436-06-31]	樹林 0.01 ha 実測:3本	白鳥町 石瀬白	社寺	伝承 0	ナナ	1400 525 406		25 40 40	4 5 5	1 1 1	樹林	裸地	枯損木やや あり	無	有	不良:一 部枯損	無	石瀬白大 杉	有	2	天然記念物等(自 然公園(国立) 道府県)	樹名板 解説板	保護部設置、定期 的な下刈り・清 掃	無
21 483-002 [5336-76-92]	樹林 3 ha	白鳥町 石瀬白 白山中居 神社	社寺	不明	ナナ	590 690 630 682		30 30 30 30	9.5 10 10 10	1 1 1 1	樹林	雑樹・その 他低木生育	無	無	無	良	信仰対象あり	白山中居 神社の森	有	2	天然記念物等(都 道府県)	無	無	
21 483-003 [5336-76-91]	単木	白鳥町 石瀬白	社寺	不明	ナナ	1205		35	15	1	樹林	草地・地蔵 類	無	無	無	良	無	浄安杉	有	3	天然記念物等(都 道府県)	無	無	
21 483-004 [5336-76-15]	単木	白鳥町 千田野	社寺	不明	ナナ	415		35	6	1	樹林	草地・地蔵 類	無	無	無	良	無	無	無	1	無	無	無	
21 483-005 [5336-76-06]	樹林 0.01 ha 実測:10本	白鳥町 長滝	社寺	不明	ナナ	615 470 455 483		40 25 30 30	7 5 6 6	1 1 1 1	樹林	裸地	無	無	無	良	無	白山神社 の大杉	2	天然記念物等(都 道府県)	樹名板	無	無	

コード番号 [3ケタコード]	区分	所在地、 通称名	所有者	推定樹齢 (年)	巨木測定 樹種名	幹周 (cm)	主幹 (cm)	樹高 (m)	枝張 (m)	株立 (本)	周囲 の状況	根元 の状況	欠損度	動物生態	養生 植物	健全 度	信仰対象	独特の 呼称	故事 伝承 視 認 性	保護制度指定	銘記 板等	特記事項	
21 483-006 [5336-76-06]	単木	白鳥町 長滝	個人	不明	ナナ	350		25	12	1	道路	裸地	無	無	有	良	無	無	無	2	無	無	
21 483-007 [5336-66-58]	樹林 0.01 ha	白鳥町 向小森良 神明神 社	社寺	不明	ナナ ナナ	328 310		30	8	1	樹林	草地・地被 類	無	無	無	良	無	無	無	2	無	無	
21 483-008 [5336-66-57]	単木	白鳥町 向小森良 園路の 桜	その他 公有	伝承 600	ナナ	358		18	23	1	樹林	裸地	無	無	有	良	無	有	2	天然記念物等(都 道府県)	樹名板 解説板	無	
21 483-009 [5336-67-64]	単木	白鳥町 六ノ里	都道府 県	伝承 400	ナナ	432		18.5	20	1	樹林	草地・地被 類	無	無	有	良	無	養勝寺の 桜	有	2	天然記念物等(都 道府県)	樹名板	無
21 483-010 [5336-67-62]	樹林 推定:3本	白鳥町 野添貫 船神社	社寺	不明	ナナ ナナ ナナ	330 327 330		30	8	1	樹林	裸地	無	無	有	良	無	無	無	2	無	無	
21 483-011 [5336-67-62]	単木	白鳥町 野添	個人	伝承 400	ナナ	440		25.5	27	1	樹林	草地・地被 類 雑樹・そ の他低木生 育	無	無	有	良	無	説子ヶ淵 のクリ	有	3	天然記念物等(都 道府県)	樹名板	無
21 483-012 [5336-67-61]	樹林 0.1 ha 実測:4本	白鳥町 中西	社寺	不明	ナナ ナナ ナナ	445 300 305		30	7	1	樹林	裸地	無	無	無	良	無	無	無	2	無	無	
21 483-013 [5336-67-63]	単木	白鳥町 阿多岐	社寺	不明	ナナ	320		30	7	1	樹林	裸地	無	無	無	良	無	無	無	1	無	無	
21 483-014 [5336-67-60]	単木	白鳥町 忌地三 輪神社	社寺	不明	ナナ	461		30	1	1	樹林	草地・地被 類	無	無	無	良	無	無	不明	2	無	無	
21 483-015 [5336-67-10]	単木	白鳥町 中津屋 八幡神社	社寺	不明	ナナ	350		35	5	1	樹林	裸地	無	無	無	良	無	無	無	1	無	無	
21 483-016 [5336-67-20]	樹林 0.01 ha 実測:2本	白鳥町 中津屋 村社・白 山神社	社寺	不明	ナナ ナナ	319 307		30	6	1	樹林	草地・地被 類	無	無	無	良	無	無	無	2	無	無	
21 483-017 [5336-67-41]	単木	白鳥町 那留白 山神社	社寺	不明	ナナ	475		30	5	1	樹林	裸地	無	無	無	良	無	無	無	1	無	無	
21 483-018 [5336-66-59]	樹林 0.01 ha 実測:2本	白鳥町 為真	社寺	不明	ナナ ナナ	338 314		30	7	1	樹林	裸地	無	無	無	良	無	無	無	2	無	無	
21 483-019 [5336-66-48]	単木	白鳥町 越佐尊 電寺	社寺	伝承 100 0	ナナ	440	440	15	17.8	1	樹林	その他	無	無	有	不向:枯 死寸前	無	養登桜	有	3	天然記念物等(都 道府県)	樹名板	無

コード番号 [3次のユイト]	区分	所在地、 通称名	所有者	推定樹齢 (年)	巨木測定値 樹種名	幹周 (cm)	主幹 (cm)	樹高 (m)	株立 (本)	周囲 の状況	根元 の状況	欠損度	動物生態 鳥 獣	着生 植物	健全 度	信仰対象	独特の 呼称	故事 伝承	現 認 性	保護制度指定	解説 板等	特記事項
21 483-020 [5336-66-68]	樹林 0.1 ha 実測:6本	白鳥町 白鳥白 山神社	社寺	伝承130 0	ナナ ナナ ナナ ナナ ナナ	606 460 458 360	25 25 25 25	7 6 7 5	1 1 1 1	樹林	草地・地城 類	枯損木やや あり	無	無	不良:一 部枯損	信仰対象あり	白鳥神社 のけやき	無	2	天然記念物等(都 道府県)	樹名板 解説板	無
21 483-021 [5336-66-67]	単木	白鳥町 二日町	社寺	不明	ナ*	415	30	6	1	樹林	裸地	無	無	無	良	無	無	無	2	無	無	無
21 483-022 [5336-66-66]	単木	白鳥町 井涓	国	200~299	ナ*	380	27	10	2	樹林	雑樹・その 他低木生育	無	不明	無	良	無	無	無	3	自然公園(都道府 県立)保安林・ 学術参考保護等	無	無
21 483-023 [5336-66-66]	単木	白鳥町 井涓	国	200~299	ナ*	860	31	12	5	樹林	雑樹・その 他低木生育	空潤あり	不明	無	良	無	無	無	3	自然公園(都道府 県立)保安林・ 学術参考保護等	無	無
21 484-001 [5336-77-10]	樹林 0.3 ha 実測:3本	高鷲村 切立白山 神社	社寺	200~299	ナ* ナ* ナ*	570 450 370	25 23 26	20 11.3 10	1 1 1	樹林	雑樹・その 他低木生育	枯損木やや あり	無	有	良	無	無	無	1	無	無	無
21 484-002 [5336-77-10]	単木	高鷲村 粘立真観 寺	社寺	200~299	ナ*	302	20.5	12.4	1	樹林	その他	無	無	無	良	無	無	無	1	無	無	無
21 484-003 [5336-76-38]	樹林 0.4 ha 実測:2本	高鷲村 大洞白山 神社	社寺	200~299	ナ* ナ*	470 300	25 20	12.5 21	2 1	樹林	雑樹・その 他低木生育	無	無	有	良	無	無	無	1	無	無	無
21 484-004 [5336-77-30]	単木	高鷲村 中洞応明 寺	社寺	100~199	ナ* ナ*	310	18	12	1	樹林	雑葎	無	無	有	良	無	無	無	1	無	無	無
21 484-005 [5336-77-54]	樹林 0.5 ha 実測:6本	高鷲村 鷺白白山 神社	社寺	200~299	ナ* ナ* ナ*	312 510 355	33 33.5 35	12 11.5 12.5	1 2 1	樹林	雑樹・その 他低木生育	無	無	有	良	無	無	無	1	無	無	無
21 484-006 [5336-77-62]	単木	高鷲村 折立	個人	300以上	ナ*	500	18	27	1	樹林	その他	小枝枯損	無	有	良	信仰対象あり 祭事あり	お祓い桶	有	3	天然記念物等(市 町村)	その他	定期的な下刈り ・清掃
21 484-007 [5336-77-71]	樹林 0.8 ha 実測:6本	高鷲村 高砂白山 神社	社寺	300以上	ナ* ナ* ナ* ナ*	602 338 420 430	28 32 33 35	18 11.6 14 15	1 1 1 1	樹林	雑樹・その 他低木生育	枯損木やや あり	無	有	良	無	御幣杉	無	1	天然記念物等 (市町村)	その他	無
21 485-001 [5336-47-16]	単木	美並村 山田 熊 野神社	社寺	300以上	ナ*	1025	713	33	16	2	樹林 道 路	雑葎	無	有	良	信仰対象あり	神の御状 杉	無	2	天然記念物等(国)	樹名板	保護樹設置
21 485-002 [5336-37-93]	樹林 0.5 ha 推定:5本	美並村 高砂 星 宮神社	社寺	300以上	ナ* ナ*	900 383	699 28	15 10	3 1	樹林	雑葎	無	無	有	良	信仰対象あり	お祓杉	無	2	自然公園(都道府 県立)保安林・ 学術参考保護等	無	無
21 485-003 [5336-37-65]	樹林 0.4 ha 実測:3本	美並村 上田 若 宮八幡神 社	社寺	200~299	ナ* ナ* ナ*	599 321 409	30 28 244	14 8 25	1 1 8	樹林	裸地	無	無	有	良	信仰対象あり	子授け杉	有*	1	無	解説板	無

コード番号 [3次メカノード]	区分	所在地、 選称名	所有者	推定樹齢 (年)	巨木測定種 樹種名	幹周 (cm)	主幹 (cm)	樹高 (m)	株立 (m)(本)	周囲 の状況	根元の 状況	欠損度	動物生息 鳥 獣	養生 植物	健全度	信仰対象	独特の 呼称	故事 伝承	視 認 性	保護制度指定	解説 板等	特記事項
21 486-001 01/03 [5336-67-28]	樹林 0.5 ha 実測:12本	明方村 宮の上	社寺	300以上	ナギ 7700	365	35	9 1	樹林	裸地	裸地	無	無	有良	無	無	無	無	2 天然記念物等(市 町村)	無	無	
21 486-001 02/03 [5336-67-29]	樹林 0.3 ha 実測:12本	明方村 宮の上	社寺	300以上	ナギ 7700	310	35	7 1	樹林	裸地	裸地	無	無	有良	無	無	無	無	2 天然記念物等(市 町村)	無	無	
21 486-001 03/03 [5336-67-28]	樹林 0.5 ha 実測:12本	明方村 宮の上	社寺	300以上	ナギ 7700	315	25	7 1	樹林	裸地	裸地	無	無	有良	無	無	無	無	2 天然記念物等(市 町村)	無	無	
21 486-002 [5337-60-25]	樹林 0.02 ha 実測:4本	明方村 畑佐宮	社寺	300以上	ナギ 7700	310	23	5 1	樹林	裸地	裸地	無	無	有良	無	無	無	無	1 無	無	無	
21 487-001 [5337-50-36]	単木	和良村 鹿置	社寺	不明	ナギ 7700	350	28.1	12 1	樹林公園	草地・地被 類	草地・地被 類	無	無	無良	無	無	無	無	2 無	無	無	
21 487-002 [5337-50-05]	単木	和良村 宮代	社寺	不明	ナギ 7700	314	16.8	9 1	樹林	草地・地被 類	草地・地被 類	無	無	無良	無	無	無	無	2 無	無	無	
21 487-003 [5337-40-86]	単木	和良村 宮地	社寺	300以上	ナギ 7700	570	32.6	10 1	その他	草地・地被 類	草地・地被 類	無	無	無良	無	信仰対象あり	一本杉	有*	1 天然記念物等(市 町村)	解説板	定期的な下刈り ・清掃	
21 487-004 [5337-40-87]	単木	和良村 法師丸	社寺	不明	ナギ 7700	350	29.5	10 1	樹林	草地・地被 類	草地・地被 類	無	無	無良	無	無	無	無	2 無	無	無	
21 487-005 [5337-51-70]	単木	和良村 方須	個人	不明	ナギ 7700	395	19.3	11 1	道路	草地・地被 類	草地・地被 類	無	無	無良	無	無	無	無	2 無	無	無	
21 504-001 [5337-30-07]	単木	七宗町 上中切	社寺	300以上	ナギ 7700	324	36	15 1	樹林	裸地	裸地	無	無	無良	無	無	無	無	1 無	無	無	
21 504-002 01/02 [5337-30-08]	樹林 0.7 ha 実測:30本	七宗町 寺清	社寺	300以上	ナギ 7700	515	38	11 1	樹林	雑樹・その 他底木生育	雑樹・その 他底木生育	無	無	無良	無	無	無	無	2 無	無	無	
21 504-002 02/02 [5337-30-08]	樹林 0.7 ha 実測:30本	七宗町 寺清	社寺	300以上	ナギ 7700	750	45	19 1	樹林	裸地	裸地	無	無	有良	無	無	神洲神社 の太杉	無	2 無 天然記念物等 (国)	解説板	保護樹設置	
21 504-003 [5337-20-98]	単木	七宗町 葛原	社寺	200~299	ナギ 7700	475	31	14 1	樹林	草地・地被 類	草地・地被 類	無	無	有良	無	無	無	無	1 無	無	無	
21 504-004 [5337-20-49]	単木	七宗町 櫻原	社寺	200~299	ナギ 7700	307	25	13 1	樹林	雑樹・その 他底木生育	雑樹・その 他底木生育	無	無	無良	無	無	無	無	3 無	無	無	
21 504-005 [5337-21-53]	単木	七宗町 分郷	社寺	300以上	ナギ 7700	389	28	19 1	樹林	雑樹・その 他底木生育	雑樹・その 他底木生育	無	無	無良	無	無	無	無	2 無	無	無	
21 504-006 [5337-31-01]	単木	七宗町 蛇巻谷	国	100~199	ナギ 7700	438	30	6 1	樹林	草地・地被 類 雑樹・そ の他底木生 育	草地・地被 類 雑樹・そ の他底木生 育	無	無	有良	無	無	有*	1 その他制度	無	無	無	

コード番号 [3桁カナ+1桁ナ]	区分	所在地、 通称名	所有者	推定樹齢 (年)	巨木測定値 樹種名	幹周 (cm)	主幹 (cm)	樹高 (m)	株立 (m)(本)	周囲 の状況	根元 の状況	欠損度	動物生態	着生 植物	健全 度	信仰対象	独特の 呼称	故事・視 伝承 性	保護制度指定	銘記 標等	特記事項
21 505-001 [5337-11-62]	単木	八百津町 八百津	杜寺	200~299 片*	360	34	1	建物群	裸地	無	無	無	無	無	無	無	無	無	無	無	無
21 505-002 [5337-11-61]	単木	八百津町 本町 野神社	杜寺	300以上 片*	360	30	1	建物群	裸地	頭頂部幹折 れ	無	無	無	無	無	無	無	無	無	無	無
21 505-003 [5337-11-61]	単木	八百津町 本町	杜寺	300以上 幼片	430	18	1	建物群	裸地	無	無	無	無	無	無	無	無	無	無	無	無
21 505-004 [5337-21-05]	並木 実測:10本	八百津町 野黒方 蔵寺	杜寺	200~299 片*	300	26	1	樹林	ササその他 やぶ	無	無	無	無	無	無	無	無	無	無	無	無
21 505-005 [5337-21-25]	単木	八百津町 中盛東 白鬨神社	杜寺	300以上 片*	560	36	1	建物群	裸地	小枝枯損 頭頂部幹折 れ	無	無	無	無	無	無	無	無	無	無	無
21 505-006 [5337-21-25]	単木	八百津町 中盛東 白鬨神社	杜寺	300以上 片*	680	40	1	樹林	裸地	小枝枯損 頭頂部幹折 れ 異常な コブあり	無	無	無	無	無	無	無	無	無	無	無
21 505-007 [5337-21-25]	単木	八百津町 中盛東 白鬨神社	杜寺	200~299 片*	410	32	1	樹林	裸地	小枝枯損 頭頂部幹折 れ	無	無	無	無	無	無	無	無	無	無	無
21 505-008 [5337-21-25]	並木 実測:4本	八百津町 中盛東 白鬨神社	杜寺	200~299 幼	480	24	1	樹林	草地・地被 類	無	無	無	無	無	無	無	無	無	無	無	無
21 505-009 [5337-21-25]	樹林 実測:2本	八百津町 下田 神 明神社	杜寺	200~299 7割*初*	350	30	1	樹林	裸地	無	無	無	無	無	無	無	無	無	無	無	無
21 505-010 [5337-21-25]	単木	八百津町 中盛東 法蔵寺	杜寺	100~199 片*	340	30	1	建物群	裸地	無	無	無	無	無	無	無	無	無	無	無	無
21 505-011 [5337-21-25]	単木	八百津町 中盛西	杜寺	300以上 幼片	440	36	1	建物群	裸地	無	無	無	無	無	無	無	無	無	無	無	無
21 505-012 [5337-11-71]	単木	八百津町 木野大 船神社	杜寺	300以上 片*	880	34.5	1	公園	裸地	無	無	無	無	無	無	無	無	無	無	無	無
21 505-013 [5337-11-71]	並木 推定:15本	八百津町 木野大 船神社	杜寺	300以上 幼片	500 500	30 30	1 1	公園 建 物群	裸地	枯損木やや あり	無	無	無	無	無	無	無	無	無	無	無
21 506-001 [5337-31-18]	単木	白川町 水戸野岩 野	個人	300以上 7割	310	15	7	1	耕地 草 地の他	小枝枯損 空腐あり	無	無	無	無	無	無	無	無	無	無	無
21 506-002 [5337-31-26]	単木	白川町 広野宮ノ 落	個人	300以上 幼	380	19.5	20	1	道路 草 地の他	小枝枯損 ササその他 やぶ	無	無	無	無	無	無	無	無	無	無	無

コード番号 [3次のコード]	区分	所在地、 通称名	所有者	推定樹齢 (年)	巨木測定値 樹種名	幹周 (cm)	主幹 (cm)	樹高 (m)	株立 (m)(本)	周囲 の状況	根元 の状況	欠損度	動物生態	着生 植物	健全 度	信仰対象	独特の 呼称	故事 伝承 性	保護制度指定	解説 板等	特記事項
21 506-003 [5337-31-46]	単木	白川町 白山宇津 屋大森 神社	社寺	300以上	杉*	942	35	10	1	樹林道 路その他	裸地 舗装	小枝枯損	無	有良	信仰対象あり 祭事あり	大森神社 の大スギ	不明	3 天然記念物等(都 道府県,市町村)	樹名板	定期的な下刈り ・清掃、枯損部の 削除、枝下ろし	
21 506-004 [5337-31-23]	単木	白川町 坂ノ東大 利白山 神社	社寺	300以上	杉*	610	30	16	1	樹林 耕 地 道路 その他	裸地	小枝枯損 頭頂部幹折 れ	無	有不良:一 部枯損	信仰対象あり 祭事あり	大利白山 神社の大 スギ	有*	2 天然記念物等(市 町村)	樹名板	定期的な下刈り ・清掃	
21 506-005 [5337-21-78]	単木	白川町 三川下平	個人	200~299	トナリ	320	18	20	1	道路水 面その他	ササその他 やぶ	小枝枯損	無	有不良:一 部枯損	無	下平の工 ノギ	有*	3 天然記念物等(市 町村)	樹名板 解説板	定期的な下刈り ・清掃	
21 506-006 [5337-22-05]	単木	白川町 下赤河	個人	不明	加	320	12	9.5	1	道路そ の他	草地・地被 類	無	無	有良	無	だなの力 ヤ	無	3 天然記念物等(市 町村)	樹名板	定期的な下刈り ・清掃	
21 506-007 [5337-22-55]	単木	白川町 切井急分	個人	300以上	加	480	9.3	4	1	建物群 その他	草地・地被 類	異常なコア あり	無	有良	無	堀之内の 力ヤ	無	3 天然記念物等(市 町村)	無	定期的な下刈り ・清掃	
21 506-008 [5337-22-45]	単木	白川町 切井鹿折	個人	300以上	加	350	10.3	9.5	1	樹林 耕 地その他	草地・地被 類	小枝枯損	無	有良	無	鹿折塚の 力ヤ	無	3 天然記念物等(市 町村)	樹名板	定期的な下刈り ・清掃	
21 506-009 [5337-22-55]	単木	白川町 切井中央	個人	200~299	加	340	8	7	1	樹林 耕 地その他	草地・地被 類	小枝枯損	無	有良	無	鷹永のオ オミカヤ	無	3 天然記念物等(市 町村)	無	定期的な下刈り ・清掃	
21 506-010 [5337-22-74]	単木	白川町 切井石木	個人	200~299	加	340	8	7	1	樹林 耕 地 道路 その他	草地・地被 類	小枝枯損	無	有良	無	矢佐の力 ヤ	無	3 天然記念物等(市 町村)	解説板	定期的な下刈り ・清掃	
21 506-011 [5337-32-15]	単木	白川町 黒川日面 下 佐久 良多神社	社寺	300以上	杉*	600	36	8	1	樹林 道 路その他	裸地	小枝枯損	無	無	信仰対象あり 祭事あり	佐久良太 神社里宮 の大スギ	有	1 天然記念物等(都 道府県,市町村)	樹名板 解説板	定期的な下刈り ・清掃、枯損部の 削除、枝下ろし	
21 506-012 [5337-32-07]	単木	白川町 黒川麟測	個人	300以上	加	430	19.5	20	1	建物群 道路そ の他	裸地	小枝枯損	無	有良	無	麟測の大 力ヤ	無	2 天然記念物等(市 町村)	樹名板	定期的な下刈り ・清掃	
21 506-013 [5337-23-80]	単木	白川町 黒川奥新 田	個人	300以上	方	680	25	20	1	樹林	ササその他 やぶ	小枝枯損	無	無	無	奥新田の 大ナラ	無	3 天然記念物等(都 道府県,市町村)	樹名板	無	
21 506-014 01/11 [5337-31-38]	樹林 3.9 ha 実測:38本	白川町 水戸野大 山 白山 神社	社寺	300以上	杉*	366	5.5	1	1	樹林	雑樹・その 他底木生育 ササその他 やぶ	枯損木やや あり	無	有良:一部 枯損	信仰対象あり 祭事あり	無	無	1 その他制度	解説板	定期的な下刈り ・清掃	
21 506-014 02/11 [5337-31-38]	樹林 3.9 ha 実測:38本	白川町 水戸野大 山 白山 神社	社寺	300以上	杉*	317	6	1	1	樹林	雑樹・その 他底木生育 ササその他 やぶ	枯損木やや あり	無	有良	信仰対象あり 祭事あり	無	無	1 その他制度	解説板	定期的な下刈り ・清掃	
21 506-014 03/11 [5337-31-38]	樹林 3.9 ha 実測:38本	白川町 水戸野大 山 白山 神社	社寺	300以上	杉*	547	7.5	1	1	樹林	雑樹・その 他底木生育 ササその他 やぶ	枯損木やや あり	無	有良	信仰対象あり 祭事あり	無	無	1 その他制度	解説板	定期的な下刈り ・清掃	

コード番号 【3カケカド】	区分	所在地、 通称名	所有者	推定樹齢 (年)	巨木測定通 樹種名	幹周 (cm)	主幹 (cm)	樹高 (m)	株立 (m)(本)	周囲 の状況	根元 の状況	欠損度	動物生態	着生 植物	健全 度	信仰対象	独特の 呼称	故事 視 伝承 性	保護制度指定	解説 等	特記事項
21 506-014 04/11 [5337-31-38]	樹林 3.9 ha 変測:38本	白川町 水戸野大 山 白山 神社	社寺	300以上	杉*	505	489	7.5	1	樹林	雑樹・その 他低木生育 ササその他 やぶ	枯損木やや あり	無	有良	無	無	無	1	その他制度	解説板	定期的な下刈り ・清掃
21 506-014 05/11 [5337-31-38]	樹林 3.9 ha 変測:38本	白川町 水戸野大 山 白山 神社	社寺	300以上	杉*	483	475	8.5	1	樹林	雑樹・その 他低木生育 ササその他 やぶ	枯損木やや あり	無	有良	無	無	無	1	その他制度	解説板	定期的な下刈り ・清掃
21 506-014 06/11 [5337-31-38]	樹林 3.9 ha 変測:38本	白川町 水戸野大 山 白山 神社	社寺	300以上	杉*	410	326	9	1	樹林	雑樹・その 他低木生育 ササその他 やぶ	枯損木やや あり	無	有良	無	無	無	1	その他制度	解説板	定期的な下刈り ・清掃
21 506-014 07/11 [5337-31-38]	樹林 3.9 ha 変測:38本	白川町 水戸野大 山 白山 神社	社寺	300以上	杉*	641	471	10.5	1	樹林	雑樹・その 他低木生育 ササその他 やぶ	枯損木やや あり	無	有良	無	無	無	1	その他制度	解説板	定期的な下刈り ・清掃
21 506-014 08/11 [5337-31-38]	樹林 3.9 ha 変測:38本	白川町 水戸野大 山 白山 神社	社寺	300以上	杉*	304	318	7.5	1	樹林	雑樹・その 他低木生育 ササその他 やぶ	枯損木やや あり	無	有良	無	無	無	1	その他制度	解説板	定期的な下刈り ・清掃
21 506-014 09/11 [5337-31-38]	樹林 3.9 ha 変測:38本	白川町 水戸野大 山 白山 神社	社寺	300以上	杉*	454	318	7	1	樹林	雑樹・その 他低木生育 ササその他 やぶ	枯損木やや あり	無	有良	無	無	無	1	その他制度	解説板	定期的な下刈り ・清掃
21 506-014 10/11 [5337-31-38]	樹林 3.9 ha 変測:38本	白川町 水戸野大 山 白山 神社	社寺	300以上	杉*	890	36	7.5	1	樹林	雑樹・その 他低木生育 ササその他 やぶ	枯損木やや あり	無	有不良:一部枯損	無	無	無	1	天然記念物等(国) その他制度	樹名板 解説板	定期的な下刈り ・清掃
21 506-014 11/11 [5337-31-38]	樹林 3.9 ha 変測:38本	白川町 水戸野大 山 白山 神社	社寺	300以上	杉*	655	333	5	1	樹林	雑樹・その 他低木生育 ササその他 やぶ	枯損木やや あり	無	無	無	無	無	2	その他制度	樹名板	定期的な下刈り ・清掃
21 507-001 [5337-32-66]	単木	栗白川村 平	個人	300以上	加	403		17	18.5	1	建物群	小枝枯損	無	無	無	無	無	1	天然記念物等(市 町村)	無	定期的な下刈り ・清掃
21 507-002 [5337-32-98]	単木	栗白川村 日向	社寺	300以上	杉*	360		35	10	1	樹林	裸地	無	無	無	無	無	1	天然記念物等(市 町村)	無 その他	定期的な下刈り ・清掃
21 507-003 [5337-32-99]	単木	栗白川村 砂場	市町村	300以上	杉*	388		17.5	15.5	1	樹林	ササその他 やぶ	無	無	無	無	無	2	天然記念物等(市 町村)	石標	無
21 507-004 [5337-33-60]	単木	栗白川村 五斗内	個人	300以上	杉*	400	400	15	17	1	その他	小枝枯損	無	無	無	無	無	2	天然記念物等(市 町村)	無	定期的な下刈り ・清掃
21 507-005 [5337-32-59]	単木	栗白川村 小菰	個人	200~299	杉*	320		16	10	1	樹林	ササその他 やぶ	無	無	無	無	無	2	無	無	無
21 507-006 [5337-32-56]	単木	栗白川村 鳥帽子形	個人	200~299	杉*	500		23	7	1	樹林	草地・地被 類	無	無	無	無	無	3	無	無	無

コード番号 [3桁カテゴリー]	区分	所在地、 通称名	所有者	推定樹齢 (年)	巨木測定値 樹種名	幹周 (cm)	主幹 (cm)	樹高 (m)	枝張り (m)	株 立	周囲 状況	根示 の 状況	欠損度	動物生態	養生 植物	健全 度	信仰対象	独特の 呼称	故事 伝承 性	保護制度指定	解説 板等	特記事項	
21 521-001 [5337-01-33]	単木	御瀧町 宿小泉 神社	杜寺	300以上	仔力	430	25	16	1	樹林	草地・地被 類	大枝枯損 小枝枯損 頭頂部幹折 れ	無	無	不良：一 部枯損	信仰対象あり 祭事あり	大詔杏樹 小泉神 社	有	1	天然記念物等(市 町村)	無	保護樹設置	
21 521-002 [5337-01-33]	単木	御瀧町 宿	杜寺	300以上	70分*	320	25	30	1	樹林	草地・地被 類	無	無	無	無	無	信仰対象あり 祭事あり	小泉神社 神社	有*	2	無	無	
21 521-003 [5337-01-33]	単木	御瀧町 宿	杜寺	300以上	7分*	470	42	15	1	樹林	草地・地被 類	無	無	無	無	無	信仰対象あり 祭事あり	小泉神社 神社	有*	1	無	無	
21 521-004 [5337-01-33]	単木	御瀧町 宿	杜寺	300以上	7分*	420	34	15	1	樹林	草地・地被 類	無	無	無	無	無	信仰対象あり 祭事あり	小泉神社 神社	有*	1	無	無	
21 521-005 [5337-11-12]	単木	御瀧町 長岡 阿観音堂	杜寺	300以上	7分*	380	48	10	1	樹林	草地・地被 類	無	無	無	無	無	信仰対象あり 祭事あり	無	有	2	無	無	
21 521-006 [5337-11-12]	単木	御瀧町 長岡 阿観音堂	杜寺	300以上	7分*	320	38	10	1	樹林	草地・地被 類	無	無	無	無	無	信仰対象あり 祭事あり	無	有*	2	無	無	
21 521-007 [5337-11-12]	単木	御瀧町 長岡 阿観音堂	杜寺	300以上	7分*	370	43	10	1	樹林	草地・地被 類	無	無	無	無	無	信仰対象あり 祭事あり	無	有*	2	無	無	
21 521-008 [5337-11-12]	単木	御瀧町 長岡 阿観音堂	杜寺	300以上	7分*	430	15	7	1	樹林	草地・地被 類	無	無	無	無	無	信仰対象あり 祭事あり	御神木	有*	3	無	無	
21 521-009 [5337-11-10]	単木	御瀧町 若宮 宮八幡	杜寺	200~299	7加寸	580	16	22	3	樹林	雑樹・その 他底木生育	空員あり 異常なコブ あり	不明	不明	無	無	信仰対象あり 祭事あり	無	有	3	無	無	
21 521-010 [5337-10-28]	単木	御瀧町 比衣 現寺	杜寺	300以上	7分*	340	30	15	1	樹林	草地・地被 類	無	無	無	無	無	信仰対象あり	無	有	2	無	無	
21 521-011 [5337-11-03]	単木	御瀧町 北切正 磨寺	杜寺	200~299	7分*	340	40	12	1	樹林	草地・地被 類	小枝枯損	無	無	無	無	信仰対象あり	無	有	1	無	無	
21 521-012 [5337-11-33]	単木	御瀧町 網木 木弘法堂	杜寺	200~299	加	390	33	20	1	樹林	草地・地被 類	無	無	無	無	無	信仰対象あり	弘法様の 力ヤの木	不明	2	無	樹名版	
21 561-001 [5337-33-09]	単木	坂下町 大洗禪前 神社	杜寺	300以上	7分*	670	50	15	1	樹林	ササその他 やぶ	異常なコブ あり	不明	不明	有	有	信仰対象あり 祭事あり	無	無	2	天然記念物等(都 道府県)	樹名版	無
21 561-002 [5337-33-09]	単木	坂下町 大洗禪前 神社	杜寺	300以上	仔力	330	15	5.5	1	樹林	裸地	無	不明	不明	有	有	信仰対象あり 祭事あり	無	無	2	天然記念物等(市 町村)	その他	無
21 561-003 [5337-33-18]	単木	坂下町 白山神社	杜寺	300以上	7分*	300	30	7.6	1	樹林	裸地	無	不明	不明	無	無	信仰対象あり 祭事あり	無	無	2	無	無	

コード番号 【3カマカコート】	区分	所在地、 通称名	所有者	推定樹齢 (年)	巨木測定種 樹種名	幹周 (cm)	主幹 (cm)	樹高 (m)	株立 (本)	周囲 の状況	根元 の状況	欠損度	動物生態 鳥 獣	健全 度	信仰対象	独特の 呼称	故事 伝承 視 認 性	保護制度指定	解説 板等	特記事項
21 561-004 【5337-24-62】	単木	坂下町 五社神明 神社	社寺	300以上	ナギ	450	450	35	9 1	樹林	ササその他 やぶ	無	不明	有良	信仰対象あり 祭事あり	無	無	無	無	無
21 561-005 【5337-24-62】	単木	坂下町 五社神明 神社	社寺	300以上	ナギ	450	450	40	9 2	樹林	ササその他 やぶ	無	不明	有良	信仰対象あり 祭事あり	無	無	無	無	無
21 562-001 【5337-33-23】	樹林 0.17 ha 推定:2本	川上村	社寺	300以上	ナギ	332 300		23 28	13 1 11.3 1	樹林	草地・地蔵 類・ササその他 やぶ	不明	不明	有不良:一部枯損	無	無	無	無	無	無
21 563-001 【5337-42-06】	樹林 0.3 ha 実測:10本	加子母村 小郷	社寺	300以上	ナギ	475		40	20 1	樹林	雑樹・その他 低木生育 ササその他 やぶ	無	無	有良	無	水無神社 のズキ	無	天然記念物等(市 町村)	樹名板	無
21 563-002 【5337-42-96】	単木	加子母村 小郷	市町村	伝承 100 年 0	ナギ	1204		22	24 1	公園 建 物群	草地・地蔵 類	小枝枯損 頭頂部断折 れ	無	有不良:一部枯損	信仰対象あり	加子母 大杉	有	天然記念物等(国)	解説板 石標	保護制度指定 並 行設置 支柱設置 定期的な下刈り ・清掃
21 563-003 【5337-42-59】	単木	加子母村 番田	社寺	300以上	ナギ	435		41	16 1	樹林	雑樹・その他 低木生育	無	無	無良	無	無	無	無	無	無
21 563-004 【5337-43-50】	単木	加子母村 上桑原	個人	200~299	ナギ	305		20	19 1	建物群 道路	裸地 雑草	無	無	有良	無	桑原の ガヤ	無	無	無	無
21 563-005 【5337-43-41】	樹林 0.1 ha	加子母村 東桑原	個人	200~299	ナギ	340 355 332		28 25 14	11 1 12 1 14 1	樹林	雑樹・その他 低木生育	無	無	有不良:一部枯損	無	無	無	無	無	無
21 563-006 【5337-43-93】	単木	加子母村 加子母裏 木曾	国	300以上	ナギ	530		28	28 1	樹林	雑樹・その他 低木生育 ササその他 やぶ	無	不明	有良	無	無	無	自然公園(都道府 県立)保安林・ 学術参考保護等 その他制度	無	無
21 563-007 【5337-53-03】	単木	加子母村 加子母裏 木曾	国	300以上	ナギ	655		34	25 1	樹林	雑樹・その他 低木生育 ササその他 やぶ	無	不明	有良	無	無	無	自然公園(都道府 県立)保安林・ 学術参考保護等 その他制度	無	無
21 563-008 【5337-53-03】	単木	加子母村 加子母裏 木曾	国	300以上	ナギ	518		29	26 1	樹林	草地・地蔵 類 雑樹・そ の他低木生 育	無	不明	有良	無	無	無	自然公園(都道府 県立)保安林・ 学術参考保護等 その他制度	無	無
21 563-009 【5337-43-76】	単木	加子母村 加子母裏 木曾	国	300以上	ナギ	450		35	18 1	樹林	雑樹・その他 低木生育	無	不明	無良	無	無	無	自然公園(都道府 県立)保安林・ 学術参考保護等 その他制度	樹名板	無
21 563-010 【5337-43-66】	単木	加子母村 加子母裏 木曾	国	300以上	ナギ	455		34	22 1	樹林	雑樹・その他 低木生育	無	不明	無良	無	無	無	自然公園(都道府 県立)保安林・ 学術参考保護等 その他制度	無	無

コード番号 [3次のコード]	区分	所在地、 通称名	所有者	推定樹齢 (年)	巨木測定値 樹種名	幹周 (cm)	主幹 (cm)	樹高 (m)	株立 (m)	周囲 の状況	根元 の状況	欠損度	動物生態 鳥 獣	養生 植物	健全度	信仰対象	独特の 呼称	故事 伝承 視認性	保護制度指定	解説 板等	特記事項	
21 564-001 [5337-33-75]	樹林 0.01 ha 推定:2本	付知町 子安宮	社寺	300以上	ナギ ナギ	310 300	35 35	15 15	1 1	樹林	裸地・草地・ 地蔵類	無	無	有良	無	無	無	無	無	無	無	
21 564-002 [5337-33-65]	単木	付知町 若宮神社	社寺	300以上	ナギ	303	46	13	1	樹林	裸地・草地・ 地蔵類	無	無	有良	無	無	無	無	無	無	無	
21 564-003 01/02 [5337-33-93]	樹林 0.1 ha 実測:8本	付知町 一の宮	社寺	300以上	ナギ ナギ ナギ	400 360 320 340	35 20 36 46	12 14 16 13	1 1 1 1	樹林	裸地・草地・ 地蔵類	無	無	有良	無	無	無	無	無	無	無	
21 564-003 02/02 [5337-33-93]	樹林 0.1 ha 実測:8本	付知町 一の宮	社寺	300以上	ナギ ナギ ナギ	325 310 415 700	48 48 40 29	14 8 10 9	1 1 1 1	樹林	裸地・草地・ 地蔵類	無	無	有良	無	無	無	無	無	無	無	
21 564-004 [5337-43-03]	樹林 0.1 ha 推定:2本	付知町 高屋神社	社寺	300以上	ナギ ナギ	410 360	40 25	14 15	1 1	樹林	裸地・草地・ 地蔵類	無	無	有良	無	無	無	無	無	無	無	
21 564-005 [5337-43-23]	単木	付知町 三輪神社	社寺	300以上	ナギ	330	42	21	1	樹林	裸地・草地・ 地蔵類	無	無	有良	無	無	無	無	無	無	無	
21 564-006 [5337-43-34]	単木	付知町 鳥畑	市町村	200~299	ナギ	440	28	28	1	樹林 耕 地	裸地 舗装	無	無	有良	無	信仰対象あり	不明	有	無	その他	無	
21 565-001 [5337-23-45]	単木	福岡町 常磐神社	社寺	300以上	ナギ	365	36	1	1	樹林	草地・地蔵 類	無	無	有良	無	信仰対象あり	無	無	無	無	定期的な下刈り ・清掃	
21 565-002 [5337-33-47]	樹林 0.01 ha 推定:2本	福岡町 南宮神社	社寺	300以上	ナギ ナギ	425 420	28 27	10 11	1 1	樹林	裸地	無	無	有良	無	信仰対象あり	無	無	無	無	定期的な下刈り ・清掃	
21 566-001 [5337-13-72]	単木	姪川村 上野木	市町村	200~299	ナギ	337	21	14	1	耕地 道 路	草地・地蔵 類	大枝枯損	無	有良	タブーあり	奥渡の大 ヒノキ	有*	2	天然記念物等(市 町村)	樹名板	保護部設置 定期 的な下刈り・清 掃	
21 566-002 [5337-22-09]	単木	姪川村 南宮	市町村	300以上	ナギ	510	16	13	1	樹林	雑樹・その 他低木生育 その他	大枝枯損 空洞あり	無	有	不良:一 部枯損	大ドナ	無	3	天然記念物等(市 町村)	解説板	無	
21 566-003 [5337-22-08]	単木	姪川村 南宮	市町村	200~299	ナギ	307	17	17	1	樹林	雑樹・その 他低木生育 その他	無	無	有良	無	無	無	無	無	無	無	
21 566-004 [5337-23-30]	樹林 1.2 ha 実測:10本	姪川村 中切	社寺	200~299	ナギ ナギ	357 370	33 18	17 15	1 1	樹林	雑樹・その 他低木生育 ササその他 やぶ 舗装	枯損木多い	無	有	不良:一 部枯損	無	無	無	無	無	無	無
21 566-005 [5337-22-38]	単木	姪川村 桜本	個人	200~299	ナギ	354	22	16	1	道路 その他	草地・地蔵 類 ササその他 やぶ 舗装	大枝枯損 頭頂部骨折 れ	無	無	不良:一 部枯損	無	有*	2	天然記念物等(市 町村)	樹名板	定期的な下刈り ・清掃	
21 566-006 [5337-22-79]	単木	姪川村 大博士	市町村	伝承	ナギ	360	34	12	1	樹林	雑樹・その 他低木生育	無	無	有良	無	無	無	有*	3	天然記念物等(市 町村)	解説板	無

コード番号 [3次メカゴト]	区分	所在地、 通称名	所有者	推定樹齢 (年)	巨木測定種 樹種名	幹周 (cm)	主幹 (cm)	樹高 (m)	株立 (m)(本)	周囲 の状況	根元の 状況	欠損度	動物主患 鳥獣	著生 植物	健全度	信仰対象	独特の 呼称	故事 伝承 性	保護制度指定	解説 板等	特記事項	
21 567-001 [5337-03-65]	単木	岩村町 藤沢間	社寺	300以上	ナギ	340	37	11	1	樹林	裸地	無	無	有良	無	無	無	無	無	無	無	
21 567-002 [5337-03-64]	樹林 0.1 ha 変測:4本	岩村町 藤沢間	社寺	300以上	ナギ	550	38	16	1	樹林	裸地	枯損木やや あり	無	有	不良:一部 枯損	無	津島神社 大杉	無	1	天然記念物等(市 町村)	樹名板	無
21 567-003 [5337-03-53]	樹林 0.05 ha 変測:3本	岩村町 藤沢間	社寺	300以上	ナギ	420	33	8	1	耕地	裸地	無	無	有	不良:一部 枯損	無	無	無	無	無	無	無
21 567-004 [5337-03-34]	単木	岩村町 一色	社寺	300以上	ナギ	360	37	9	1	樹林	裸地	小枝枯損	無	有	不良:一部 枯損	無	無	無	無	無	無	無
21 567-005 [5337-03-26]	単木	岩村町 岩村(城 山)	国	不明	ナギ	314	37	16		樹林 その他	草地・地 被類 雑樹・そ の他 低木生 育、ササ その他 <small>ヤブ</small>	無	不明	無良	無	無	無	1	保安林・学術参 考保護等 風致地 区・緑地保 全区等	無	無	
21 567-006 [5337-03-26]	単木	岩村町 岩村(城 山)	国	不明	ナギ	377	39	16		樹林 その他	草地・地 被類 雑樹・そ の他 低木生 育、ササ その他 <small>ヤブ</small>	無	不明	有良	無	無	無	2	保安林・学術参 考保護等 風致地 区・緑地保 全区等	無	無	
21 567-007 [5337-03-26]	単木	岩村町 岩村(城 山)	国	不明	ナギ	440	39	16	2	樹林 その他	草地・地 被類 雑樹・そ の他 低木生 育、ササ その他 <small>ヤブ</small>	無	不明	無良	無	無	無	1	保安林・学術参 考保護等	無	無	
21 567-008 [5337-03-26]	単木	岩村町 岩村(城 山)	国	不明	ナギ	347	28	19		樹林 その他	草地・地 被類 雑樹・そ の他 低木生 育、ササ その他 <small>ヤブ</small>	頭頂部 骨折 れ	不明	有良	無	無	無	2	保安林・学術参 考保護等 風致地 区・緑地保 全区等	無	無	
21 567-009 [5337-03-26]	単木	岩村町 岩村(城 山)	国	不明	ナギ	314	38	18		樹林 その他	草地・地 被類 雑樹・そ の他 低木生 育、ササ その他 <small>ヤブ</small>	小枝枯 損 頭頂部 骨折 れ	不明	有良	無	無	無	1	保安林・学術参 考保護等 風致地 区・緑地保 全区等	無	無	
21 567-010 [5337-03-26]	単木	岩村町 岩村(城 山)	国	不明	ナギ	316	37	17		樹林 その他	草地・地 被類 雑樹・そ の他 低木生 育、ササ その他 <small>ヤブ</small>	無	不明	有良	無	無	無	1	保安林・学術参 考保護等 風致地 区・緑地保 全区等	無	無	
21 567-011 [5337-03-26]	単木	岩村町 岩村(城 山)	国	不明	ナギ	346	36	17		樹林 その他	雑樹・そ の他 低木生 育、ササ その他 <small>ヤブ</small>	空洞あり	不明	有	不良:そ の他	無	無	1	保安林・学術参 考保護等 風致地 区・緑地保 全区等	無	無	
21 567-012 [5337-03-26]	単木	岩村町 岩村(城 山)	国	不明	ナギ	346	39	18		樹林 その他	草地・地 被類 雑樹・そ の他 低木生 育、ササ その他 <small>ヤブ</small>	無	不明	有良	無	無	無	1	保安林・学術参 考保護等 風致地 区・緑地保 全区等	無	無	

コード番号 [3次メッシュコード]	区分	所在地、 通称名	所有者	推定樹齢 (年)	巨木測定値 樹種名	幹周 (cm)	主幹 (cm)	樹高 (m)	株立 (m)(本)	周囲 の状況	根元の 状況	欠損度	動物生態	着生 植物	健全 度	信仰対象	独特の 呼称	故事 伝承 視 認 性	保護制度指定	解説 概要等	特記事項	
21 567-013 [5337-03-26]	単木	岩村町 岩村(城 山)	国	不明	カ	377	28	14	樹林	草地・地 被類 雑樹・そ の他 低木生 育 ササその 他ヤブ	小枝枯損	不明	有	不良:そ の他	無	無	無	2	保安林・学術参 考保護等 風致地 区・緑地保全地 区等	無	無	
21 567-014 [5337-03-26]	単木	岩村町 岩村(城 山)	国	不明	カ	314	26	21	樹林 その他	草地・地 被類 雑樹・そ の他 低木生 育 ササその 他ヤブ	不明	不明	有	不良:そ の他	無	無	無	3	保安林・学術参 考保護等 風致地 区・緑地保全地 区等	無	無	
21 567-015 [5337-03-26]	単木	岩村町 岩村(城 山)	国	200~299	カ	440	41	13	樹林	裸地	小枝枯損	不明	有	良	無	有保大杉	有*	2	保安林・学術参 考保護等	解説板	保護樹設置	
21 568-001 [5337-03-02]	単木	山岡町	個人	200~299	カ	576	23	1	樹林 公園	裸地	小枝枯損	無	有	良	無	田中大 杉	無	1	天然記念物等(市 町村)	無	無	
21 568-002 [5337-03-02]	単木	山岡町 五社神社	社寺	99以下	カ	244	25	1	樹林	草地・地 被類	無	無	有	良	無	無	無	1	無	無	無	
21 568-003 [5337-03-00]	樹林 0.2 ha 推定:20本	山岡町 神明神社	社寺	100~199	カ	383	32	1	樹林	雑樹・そ の他 低木生 育	無	無	有	良	無	無	無	1	無	無	無	
21 568-004 [5337-03-31]	樹林 0.01 ha 実測:2本	山岡町 日枝神社	社寺	200~299	カ	589 540	30 30	1	樹林	草地・地 被類	無	無	有	良	無	日枝の大 杉	無	1	天然記念物等(市 町村)	無	無	
21 568-005 [5337-03-12]	樹林 0.2 ha 実測:10本	山岡町 春日神社	社寺	200~299	カ	624	30	1	樹林	草地・地 被類	枯損木多い	無	無	不良:枯 死寸前	無	春日の大 杉	無	n	天然記念物等(市 町村)	無	無	
21 570-001 [5237-73-04]	樹林 1 ha 実測:17本	串原村 中山	社寺	300以上	カ カ カ	417 383 355 386	40 41 36 32	12 12 11 12	樹林	草地・地 被類 雑樹・そ の他 ヤブ	無	無	無	良	無	無	無	2	天然記念物等(都 道府県)	無	無	
21 571-001 [5237-74-73]	単木	上矢作町 大輪山 大輪神社	社寺	伝承 760	カ	1380	40	12	1	樹林	草地・地 被類	小枝枯損 頭頂部幹折 れ	無	有	不良:一 部枯損	有保 井	有*	3	天然記念物等(都 道府県)保安林 ・学術参考保護 等 その他制度	解説板	保護樹設置 針設置	
21 571-002 [5237-74-60]	単木	上矢作町 新田	個人	伝承 450	カ カ	440	24	18	1	建物群	草地・地 被類	頭頂部幹折 れ	無	有	良	無	新田桜	無	2	天然記念物等(市 町村)	解説板	無
21 571-003 [5237-74-51]	単木	上矢作町 島	社寺	伝承 600	カ	735	41	20	1	樹林	草地・地 被類	小枝枯損	無	無	良	無	島の大杉	無	2	天然記念物等(市 町村)	解説板	無
21 571-004 [5237-73-09]	単木	上矢作町 小田子	社寺	伝承 150	カ カ	325	17	17	1	樹林	草地・地 被類	無	無	有	良	無	天王山大 もみじ	無	2	天然記念物等(市 町村)	解説板	無
21 571-005 [5337-04-42]	単木	上矢作町 上村郷那	国	不明	カ	722	36	17	1	樹林	雑樹・そ の他 低木生 育 ササその 他ヤブ	空洞あり 異常なコア あり	不明	無	良	無	立木七ノ キ	不明	3	保安林・学術参 考保護等	その他	無

コード番号 [3次マシゴト]	区分	所在地、 通称名	所有者 推定樹齢 (年)	巨木測定 樹種名	幹周 (cm)	主幹 (cm)	樹高 (m)	枝張 (m)	株立 (本)	周囲 の 状況	根元 の 状況	欠損度	動物生態	健全 度	信仰対象	独特の 呼称	故事 伝承 性	保護制度指定	解説 等	特記事項
21 571-006 [5337-04-04]	単木	上矢作町 上村彦那 船岩神社	不明	ナギ	440	37	17	1	樹林	草地・地被 類 舗装	無	不明	不明	無	信仰対象あり 祭事あり	無	不明	1 保安林・学術参 考保護等	無	定期的な下刈り ・清掃
21 581-001 [5337-71-56]	樹林 0.2 ha 実測:6本	萩原町 山元口	300以上	ナギ ナギ ナギ ナギ	620 468 480 386	52 48 56 45	16.2 13.2 14 13.1	1	樹林	雑樹・その 他低木生育	無	不明	無	無	無	位山八幡 宮のスギ	無	2 天然記念物等(都 道府県)	無	保護樹設置
21 581-002 [5337-71-56]	単木	萩原町 尾崎	300以上	ナギ	617	38	16.7	1	樹林	雑樹・その 他低木生育	大枝枯損	不明	無	無	信仰対象あり	涙の五本 杉	有*	2 天然記念物等(都 道府県)	無	保護樹設置 定期 的な下刈り・清 掃
21 581-003 [5337-71-06]	単木	萩原町 尾崎	300以上	ナギ	358	40	13	1	樹林	雑樹・その 他低木生育	無	無	有	無	無	無	無	2 無	無	無
21 581-004 [5337-71-06]	樹林	萩原町 尾崎	300以上	ナギ ナギ	382 370	38 38	14 14	1	樹林	雑樹・その 他低木生育	枯損木やや あり	無	無	無	無	夫婦杉	無	2 無	樹名板	無
21 581-005 [5337-71-08]	単木	萩原町 奥田洞	不明	ナギ	380	18	17	1	樹林 道 路	草地・地被 類	小枝枯損	不明	有	無	無	無	無	2 天然記念物等(市 町村)	無	無
21 581-006 [5337-71-76]	単木	萩原町 上呂	不明	ナギ	300	20	13	1	樹林 道 路	裸地 舗装	小枝枯損	無	有	無	無	無	無	2 天然記念物等(市 町村)	無	無
21 581-007 [5337-71-67]	樹林 0.01 ha 実測:7本	萩原町 上呂	伝承 120年 0	ナギ ナギ	900 1010	38 35.3	15.5 15.1	1	樹林 道 路	舗装	枯損木やや あり	無	有	不良:一 部枯損	無	夫婦スギ	有*	2 天然記念物等(国 道) 風致地区・緑 地保全地区等	樹名板	葉別散布・施肥
21 581-008 [5337-71-57]	単木	萩原町 萩原	300以上	ナギ	450	27	24	1	建物群 道路	裸地 舗装	無	不明	有	無	無	桜谷の榎	無	2 天然記念物等(市 町村)	樹名板	無
21 581-009 [5337-71-76]	単木	萩原町 羽根	300以上	ナギ	365	15	21	1	公園	草地・地被 類	大枝枯損 頭頂部骨折 れ	無	無	不良:一 部枯損	無	白山ガク ウ	無	2 天然記念物等(都 道府県)	樹名板	保護樹設置
21 581-010 [5337-71-66]	樹林 0.3 ha 実測:7本	萩原町 羽根	300以上	ナギ ナギ ナギ	610 694 425 426	55 55 58 56	15.1 13.9 15.2 18.6	1	樹林	雑樹・その 他低木生育	枯損木やや あり	無	無	無	無	夫婦杉	無	2 天然記念物等(都 道府県)	石標	保護樹設置
21 581-011 [5337-71-47]	樹林 0.7 ha 実測:6本	萩原町 萩原	不明	ナギ	320	35	12.3	1	公園 建 物群 道 路	舗装	無	無	有	無	無	植物群落 社叢跡訪 の跡	無	2 天然記念物等(市 町村)	無	無
21 581-012 [5337-71-47]	樹林 0.01 ha 実測:2本	萩原町 萩原	300以上	ナギ ナギ	330 300	16 17	19 16	1	樹林 耕 地	裸地 草地・ 地被類	枯損木やや あり	不明	有	不良:一 部枯損	無	無	無	2 天然記念物等(市 町村)	無	無
21 581-013 [5337-71-46]	単木	萩原町 古閑	伝承 400年	ナギ	347	19.5	20.7	1	耕地 道 路	草地・地被 類	小枝枯損 異常なコア あり	不明	有	無	無	無	無	2 天然記念物等(市 町村)	無	無
21 581-014 [5337-71-27]	単木	萩原町 跡津	伝承 100年 0	ナギ	370	31	20.5	1	樹林 道 路	草地・地被 類 舗装	無	無	有	無	無	無	無	2 天然記念物等(市 町村)	樹名板	無
21 581-015 [5337-71-18]	単木	萩原町 中呂	300以上	ナギ	440	33	20.7	1	樹林 道 路	舗装	小枝枯損	不明	有	無	無	無	無	2 天然記念物等(市 町村)	無	無

コード番号 [3次のアルファベット]	区分	所在地、 通称名	所有者	推定樹齢 (年)	巨木測定 樹種名	幹周 (cm)	主幹 (cm)	樹高 (m)	枝張立 (m/本)	株 の 状況	周囲 の 状況	相元 の 状況	欠損度	動物生態 鳥 獣	養生 植物	健全 度	信仰対象	独特の 呼称	故事 伝承 性	現 認 性	保護制度指定	解説 板等	特記事項	
21 581-016 [5337-71-18]	単木	萩原町 禊昌寺	社寺	伝承 120 年 0	ナギ	960	40	21	1	樹林	舗装	異常なコアあり	無	有良	有良	無	無	大杉	無	2	天然記念物等(国) (保安林・学術 参考保護等)	解説板	保護樹設置	
21 581-017 [5337-71-18]	樹林 0.5 ha 実測:3本	萩原町 禊昌寺	社寺	300以上	ナギ	470	45	18	1	樹林	草・地被 類 ササその他やぶ	無	無	有良	無	無	無	無	無	2	保安林・学術参 考保護等	無	無	
21 581-018 [5337-71-18]	単木	萩原町 中呂	社寺	300以上	ナギ	530	44	15.6		樹林	草・地被 類 雑樹・毛 の他底木生 育	無	無	有良	無	無	無	無	無	2	天然記念物等(市 町村)	無	無	
21 581-019 [5337-61-26]	単木	萩原町	不明	300以上	ナギ	350	20	20		樹林	裸地	大枝枯損 空洞あり	無	無	不良:一 部枯損	有	タブーあり	有	3	天然記念物等(市 町村)	樹名板	保護樹設置		
21 582-001 [5337-62-96]	単木	小坂町 湯屋	市町村	不明	ナギ	550	20	10	1	樹林 公 園	裸地	空洞あり	無	有	不良:一 部枯損	無	沢上のト チノキ	無	3	天然記念物等(市 町村)	樹名板	無		
21 582-002 [5337-72-20]	単木	小坂町 坂下	社寺	伝承 500 年	ナギ	590	28	17	1	樹林 建 物群	裸地 舗装	頭頂部碎折 れ異常な コアあり	無	有	不良:一 部枯損	無	信仰対象あり	坂下のケ ヤキ	2	天然記念物等(都 道府県)	樹名板 解説板	定期的な下刈り ・清掃 枯損部の 削除、枝下ろし		
21 582-003 [5337-72-13]	単木	小坂町 赤沼田	社寺	300以上	ナギ	460	28	10	1	樹林	草・地被 類 ササその他やぶ	大枝枯損 空洞あり	無	有	不良:一 部枯損	不明	赤沼田の サクラ	3	天然記念物等(都 道府県)	樹名板 解説板	保護樹設置			
21 582-004 [5337-72-13]	単木	小坂町 赤沼田	個人	300以上	ナギ	480	28	12	1	樹林	草・地被 類	小枝枯損	無	有良	有良	無	吉原のサ クラ	有*	1	天然記念物等(都 道府県)	樹名板 解説板	保護樹設置		
21 582-005 [5337-72-05]	単木	小坂町 落合	個人	300以上	ナギ	700	25	16	1	耕地	草・地被 類	無	無	有良	有良	無	落合のト チノキ	不明	3	天然記念物等(都 道府県)	樹名板 解説板	保護樹設置		
21 582-006 [5337-72-05]	単木	小坂町 落合	社寺	300以上	ナギ	360	28	8	1	樹林	草・地被 類	大枝枯損	無	有	不良:一 部枯損	無	信仰対象あり	落合のサ クラ	無	3	天然記念物等(都 道府県)	樹名板 解説板	無	
21 582-007 [5337-62-65]	単木	小坂町 大洞	個人	300以上	ナギ	580	18	12	1	耕地	草・地被 類 ササその他やぶ	空洞あり	無	有	不良:一 部枯損	無	無	大洞のク リ	不明	2	天然記念物等(都 道府県)	樹名板	保護樹設置	
21 582-008 [5337-72-41]	単木	小坂町 大洞内	社寺	300以上	ナギ	500	30	8	1	耕地 建 物群 道 路	裸地 舗装	無	無	有良	有良	無	信仰対象あり	大洞内の スギ	無	2	天然記念物等(市 町村)	樹名板	定期的な下刈り ・清掃	
21 582-009 [5337-72-41]	単木	小坂町 大洞内	個人	300以上	ナギ	660	370	26	8	2	樹林	裸地 草・地 被類	無	無	有良	有良	無	信仰対象あり	大洞内の 7本サク ラ	不明	3	天然記念物等(市 町村)	無	無
21 582-010 [5337-72-50]	単木	小坂町 無数原	個人	300以上	ナギ	480	260	20	10	2	樹林	草・地被 類 ササその他やぶ	下部碎折	無	無	不良:一 部枯損	無	無数原の 7本チノ キ	不明	3	天然記念物等(市 町村)	解説板	無	
21 582-011 [5337-72-31]	単木	小坂町 小坂	社寺	300以上	ナギ	540	25	10	1	建物群 道路	舗装	頭頂部碎折 れ	無	有	不良:一 部枯損	無	長谷寺の イチヨウ	不明	1	天然記念物等(市 町村)	樹名板 解説板	無		
21 582-012 [5337-72-40]	単木	小坂町 大島	社寺	300以上	ナギ	450	30	6	1	樹林	草・地被 類 ササその他やぶ	無	無	有良	有良	無	信仰対象あり 祭事あり	大島のス ギ	不明	2	天然記念物等(市 町村)	解説板	保護樹設置	

コード番号 [3次メカド]	区分	所在地、 通称名	所有者	推定樹齢 (年)	巨木測定値 樹種名	幹周 (cm)	主幹 (cm)	樹高 (m)	枝張り (m)	株 立	周囲 の 状況	根元 の 状況	欠損度	動物生態	養生 植物	健全 度	信仰対象	独特の 呼称	故事 伝承 性	保護制度指定	解説 板等	特記事項
21 582-013 [5337-72-20]	単木	小坂町 坂下	その他 公有	300以上	シカ	355		22	10	1	樹林	草地・地蔵 類	無	無	有	良	信仰対象あり	坂下皿に わのヒノ キ	無	天然記念物等(都 道府県)	解説板	定期的な下刈り ・清掃
21 582-014 [5337-72-13]	単木	小坂町 赤沼田	社寺	不明	仔カ	370		26	16	1	樹林	舗装	無	無	有	良	無	赤沼田の イチヨウ	無	天然記念物等(市 町村)	樹名版 解説板	定期的な下刈り ・清掃
21 582-015 [5337-72-13]	樹林 0.01 ha 実測:2本	小坂町 赤沼田	社寺	300以上	ナギ ナギ	570 410		38 33	15 14	1	樹林	草地・地蔵 類 ササその 他やぶ	無	無	有	良	信仰対象あり	赤沼田の スギ	不明	天然記念物等(市 町村)	樹名版 解説板	無
21 582-016 [5337-73-25]	単木	小坂町 濁河	国	200~299	ナギ	345		34	12	1	樹林	ササその他 やぶ	無	不明	有	不良:そ の他	無	無	無	保安林・学術参 考保護等	無	無
21 582-017 [5337-73-25]	単木	小坂町 濁河	国	200~299	ナギ	340		35	13	1	樹林	ササその他 やぶ	無	不明	有	不良:そ の他	無	無	無	保安林・学術参 考保護等	無	無
21 582-018 [5337-73-06]	単木	小坂町 濁河	国	200~299	ナギ	352		32	11	1	樹林	ササその他 やぶ	無	不明	有	良	無	無	無	保安林・学術参 考保護等	無	無
21 582-019 [5337-73-06]	単木	小坂町 濁河	国	200~299	ナギ	340		33	11	1	樹林	ササその他 やぶ	無	不明	有	良	無	無	無	保安林・学術参 考保護等	無	無
21 582-020 [5337-73-05]	単木	小坂町 濁河	国	200~299	ナギ	320		33	11	1	樹林	ササその他 やぶ	無	不明	有	良	無	無	無	保安林・学術参 考保護等 制度	無	無
21 582-021 [5337-73-05]	単木	小坂町 濁河	国	200~299	ナギ	318		33	12	1	樹林	ササその他 やぶ	無	不明	有	良	無	無	無	保安林・学術参 考保護等 制度	無	無
21 582-022 [5337-73-05]	単木	小坂町 濁河	国	200~299	ナギ	346		33	11	1	樹林	ササその他 やぶ	無	不明	有	良	無	無	無	保安林・学術参 考保護等 制度	無	無
21 582-023 [5337-73-05]	単木	小坂町 濁河	国	200~299	ナギ	350		34	10	1	樹林	ササその他 やぶ	無	不明	有	良	無	無	無	保安林・学術参 考保護等 制度	無	無
21 582-024 [5337-62-92]	単木	小坂町 赤沼田	国	200~299	ナギ	350		35	12	1	樹林	ササその他 やぶ	無	不明	有	良	無	無	無	保安林・学術参 考保護等	解説板	無
21 582-025 [5337-62-92]	単木	小坂町 赤沼田	国	200~299	シカ	320		34	17	1	樹林	ササその他 やぶ	無	不明	有	良	無	無	無	保安林・学術参 考保護等	解説板	無
21 582-026 [5337-62-92]	単木	小坂町 赤沼田	国	200~299	ナギ	380		37	26	2	樹林	ササその他 やぶ	無	不明	有	良	無	無	無	保安林・学術参 考保護等	解説板	無
21 583-001 [5337-42-26]	単木	下呂町 御殿野	社寺	300以上	ナギ	366		45	10	1	樹林 その他	裸地	無	無	無	良	無	無	無	無	無	無
21 583-002 [5337-42-43]	樹林 0.01 ha 実測:2本	下呂町 門和佐	社寺	300以上	ナギ	463 481		51 50	15 15	1	樹林	ササその他 やぶ	無	無	無	良	信仰対象あり タブーあり	夫婦杉(不明 裏山杉)	不明	天然記念物等(市 町村)	樹名版	無
21 583-003 [5337-42-43]	樹林 0.05 ha 実測:2本	下呂町 門和佐	社寺	300以上	ナギ	326 390		45 47	13 15	1	樹林 その他	裸地	無	無	無	良	タブーあり	無	無	無	無	無

コード番号 〔3次のカゴード〕	区分	所在地 通称名	所有者 推定樹齢 (年)	巨木測定値 樹種名	幹周 (cm)	主幹 (cm)	樹高 (m)	株立 (m)(本)	周囲 の状況	根元 の状況	欠損度	動物生息 鳥 獣	養生 植物	健全 度	信仰対象	独特の 呼称	故事 伝承 性	保護制度指定	解説 板等	特記事項	
21 583-004 〔5337-42-72〕	単木	下呂町 和川	社寺 伝承 650 年	杉*	648	200	40	15 1	樹林その他	裸地	大枝枯損	無	無	無	タブーあり	無	無	1 天然記念物等(都道府県)	樹名板 解説板	保護制度設置	
21 583-005 〔5337-42-91〕	単木	下呂町 豊郷	社寺 100~199 年	杉*	370	230	30	30 2	樹林	ササその他 やぶ	無	無	無	無	無	無	不明	2 無	無	無 その他	
21 583-006 〔5337-42-20〕 実測:10本	樹林 1.0 ha	下呂町 柳山	その他 公有 200~299 年	杉* 杉* 杉* 杉*	337 383 345 305		30 35 35 30	30 1 40 1 40 1 30 1	樹林 他底木生苔	雑樹・その他 底木生苔	無	不明	有	無	無	無	無	2 自然公園(国定)	無	無	
21 583-007 〔5337-51-38〕	単木	下呂町 茂谷	個人 300以上 年	杉*	447		20	30 1	樹林その他	裸地	小枝枯損 空洞あり	無	有	無	タブーあり	無	不明	2 自然公園(国定)	無	無	
21 583-008 〔5337-51-46〕	単木	下呂町 和佐	その他 公有 300以上 年	杉*	370		30	15 1	その他	草地・地被 類	無	無	無	無	タブーあり	苗代桜(層ざくら)	有*	1 天然記念物等(都道府県)	樹名板	保護制度設置 定期的な下刈り・清掃	
21 583-009 〔5337-51-57〕	樹林 0.1 ha 実測:2本	下呂町 和佐	社寺 300以上 年	杉*	430 323		40 40	10 1 10 1	樹林	ササその他 やぶ	無	無	無	無	タブーあり 事あり	無	無	1 無	無	無	定期的な下刈り ・清掃
21 583-010 〔5337-51-66〕	樹林 0.5 ha	下呂町 焼石	社寺 200~299 年	杉*	324 335		40 40	10 1 10 1	樹林その他	ササその他 やぶ	無	無	無	無	タブーあり	無	無	1 無	無	無	定期的な下刈り ・清掃
21 583-011 〔5337-51-76〕	単木	下呂町 孝子ヶ池	法人等 200~299 年	杉*	339		35	12 1	公園	草地・地被 類	小枝枯損	無	無	無	無	無	無	2 自然公園(国定)	無	無	定期的な下刈り ・清掃
21 583-012 〔5337-51-86〕	樹林 0.5 ha 実測:8本	下呂町 保井戸	社寺 300以上 年	杉* 杉* 杉*	308 304 300 490		35 33 35 45	10 1 12 1 10 1 15 1	樹林その他	裸地 ササその他 やぶ	枯損木や あり	無	無	無	タブーあり	無	無	1 自然公園(国定)	無	無	定期的な下刈り ・清掃
21 583-013 〔5337-42-30〕	単木	下呂町 三原白山 神社	社寺 300以上 年	杉*	330		45	15 1	その他	裸地	無	無	無	無	タブーあり 事あり	無	無	1 無	無	無	無
21 583-014 〔5337-42-40〕	樹林 0.1 ha 実測:3本	下呂町 少ヶ野	社寺 300以上 年	杉* 杉* 杉*	350 340 300		35 35 35	15 1 12 1 12 1	その他	裸地	無	無	無	無	タブーあり	無	無	1 無	無	無	無
21 583-015 〔5337-42-40〕	単木	下呂町 小川	社寺 300以上 年	杉*	333		25	30 1	樹林その他	雑樹・その他 底木生苔	小枝枯損	無	有	無	タブーあり	無	無	2 自然公園(国定)	無	無	無
21 583-016 01/03 〔5337-51-69〕 実測:9本	樹林 0.2 ha	下呂町 森八幡 神社	社寺 200~299 年	杉* 杉* 杉* 作方)	350 350 340 320		35 35 35 30	15 1 12 1 10 1 10 1	樹林その他	裸地	枯損木や あり	無	無	無	タブーあり	無	無	1 無	解説板	保護制度設置	
21 583-016 02/03 〔5337-51-69〕 実測:9本	樹林 0.2 ha	下呂町 森八幡 神社	社寺 200~299 年	杉* 杉* 杉*	470 580 415 320		40 40 35 35	10 1 15 1 7 1 10 1	樹林その他	裸地	枯損木や あり	無	無	無	タブーあり	無	無	1 無	解説板	保護制度設置	
21 583-016 03/03 〔5337-51-69〕 実測:9本	樹林 0.2 ha	下呂町 森八幡 神社	社寺 200~299 年	杉*	420		35	12 1	樹林その他	裸地	枯損木や あり	無	無	無	タブーあり	無	無	1 無	解説板	保護制度設置	

コード番号 [3次メッシュコード]	区分	所在地、 通称名	所有者	推定樹齢 (年)	巨木測定 樹種名	幹周 (cm)	主幹 (cm)	樹高 (m)	株立 (m)(本)	周囲 状況	根元 状況	欠損度	動物生態	着生 植物	健全 度	信仰対象	独特の 呼称	故事 伝承	保護制度指定	解説 敬等	特記事項
21 583-017 [5337-51-78]	単木	下呂町 清之島	社寺	200~299	竹材	337		35	16	1	樹林その他	裸地	無	無	良	タブーあり	無	無	無	無	無
21 583-018 [5337-51-68]	樹林 0.1 ha 実測:3本	下呂町 幸田	社寺	200~299	ナギ	330		40	12	1	樹林その他	裸地	無	無	良	タブーあり 祭事あり	無	無	無	無	無
21 583-019 [5337-42-50]	単木	下呂町 小川	個人	100~199	ナギ	305		35	10	1	樹林	ササその他	不明	無	不良:病虫害	無	無	無	無	無	無
21 583-020 [5337-42-24]	単木	下呂町 谷鼻	個人	300以上	ナギ	385		25	15	1	樹林	ササその他	無	有	不良:一部枯損	無	くるみ(くる巳) 松	有	無	樹名板	無
21 583-021 [5337-51-49]	単木	下呂町 大平	個人	300以上	ナギ	516		25	20	1	樹林	草地・地畝	無	無	良	無	天狗松	有	天然記念物等(都道府県)自然公園(国定)	解説板	定期的な下刈り・清掃
21 583-022 [5337-51-36]	単木	下呂町 さいませ	個人	300以上	けやき	635		25	12	1	樹林	空地・地畝	無	無	不良:一部枯損	無	さいませ の橋	不明	無	無	無
21 583-023 [5337-51-08]	単木	下呂町 小川長洞	国	100~199	ミ	314		28	6	1	樹林	雑樹・その他低木生育 ササその他	無	有	不良:一部枯損 その他	無	無	無	無	無	無
21 583-024 [5337-51-08]	単木	下呂町 小川長洞	国	100~199	ミ	320		28	6	1	樹林	雑樹・その他低木生育 ササその他	無	有	不良:一部枯損	無	無	無	無	無	無
21 583-025 [5337-51-19]	単木	下呂町 小川長洞	国	100~199	ミ	346		28	6	1	樹林	雑樹・その他低木生育 ササその他	無	有	不良:一部枯損 その他	無	無	無	無	無	無
21 583-026 [5337-51-19]	単木	下呂町 小川長洞	国	100~199	ミ	327		27	6	1	樹林	雑樹・その他低木生育 ササその他	無	有	不良:一部枯損 その他	無	無	無	無	無	無
21 584-001 [5337-31-63]	単木	金山町 大輪渡	個人	200~299	ナギ	410		11	17	1	道路水面	草地・地畝	無	有	不良:一部枯損	無	なます号 の犬かや	無	天然記念物等(市町村)自然公園(国定)	無	無
21 584-002 [5337-51-51]	樹林 1 ha 実測:10本	金山町 禰野八 榎神社	社寺	300以上	ナギ	640		37	19	1	樹林 道	裸地 草地・地畝 ササ その他	無	無	良	無	無	不明	無	解説板	保護網設置
21 584-003 [5337-51-31]	樹林 0.5 ha 実測:7本	金山町 高部神社	社寺	300以上	ナギ	300	600	38	13	1	樹林 耕	裸地 雑樹・その他低木 生育 ササ その他	無	無	良	無	無	無	無	無	無
21 584-004 [5337-51-11]	単木	金山町 下高部 神社	社寺	200~299	ナギ	400		19	19	1	樹林 耕	雑樹・その他低木 生育 ササ その他	無	有	良	無	有	不明	天然記念物等(市町村)	樹名板	無

コード番号 [3次のコード]	区分	所在地 通称名	所有者 推定樹齢 (年)	巨木測定値 樹種名	幹周 (cm)	主幹 (cm)	樹高 (m)	枝張 (m)	株立 (本)	周囲 の状況	根元の 状況	欠損度	動物生態	養生 植物	健全 度	信仰対象	独特の 呼称	故事 視認 伝承 性	保護制度指定	解説 板等	特記事項
21 584-005 [5337-51-11]	単木	金山町 下省部神社	社寺 200~299	存幼	380	37	24	1	樹林	耕地	裸地	無	無	無	無	無	無	無	無	無	無
21 584-006 [5337-31-73]	樹林 0.1 ha 推定:3本	金山町 白田神社	社寺 200~299	存幼	310	42	18	1	樹林	耕地	雑樹・その他底木生層	無	無	無	不良:一部枯損	無	無	無	1 自然公園(国定)	無	無
21 584-007 [5337-31-73]	単木	金山町 白田神社	社寺 200~299	幼	450	29	20	1	樹林	道	裸地・草地・地蔵類 舗装	無	無	無	無	無	白田神社 のかやの木	無	1 天然記念物等(市町村) 自然公園(国定)	樹名板	無
21 584-008 [5337-31-60]	樹林	金山町 雷田神社	社寺 300以上	存幼	330	43	17	1	樹林	耕地	裸地・草地・地蔵類	無	無	無	無	無	無	無	無	無	無
21 584-009 [5337-31-70]	樹林 0.01 ha 推定:2本	金山町 雷田神社	社寺 300以上	存幼	350	43	25	1	樹林	耕地	裸地	無	無	無	無	無	無	無	無	無	無
21 584-010 [5337-31-62]	樹林 0.6 ha 推定:25本	金山町 何橋正神社	社寺 300以上	存幼	360	30	20	1	樹林	建物	裸地・草地・地蔵類	無	無	無	無	無	無	無	1 自然公園(国定)	無	無
21 585-001 [5337-51-65]	樹林 0.5 ha 推定:3本	馬瀬村 西村秋葉	社寺 200~299	存幼	335	30	11	1	樹林	耕地	草地・地被類 ヲサソの他やぶ	無	無	無	無	信仰対象あり 祭事あり	無	無	無	無	無
21 585-002 [5337-71-62]	単木	馬瀬村 敷河	社寺 300以上	存幼	303	13	8	1	建物	群	裸地	無	無	無	無	無	無	無	無	無	無
21 585-003 [5337-71-62]	単木	馬瀬村 敷河	社寺 300以上	存幼	338	22	12	1	建物	群	裸地	無	無	無	無	無	無	無	無	無	無
21 585-004 [5337-71-50]	単木	馬瀬村 川上	国 100~199	存幼	320	20	7	1	樹林	耕地	草地・地被類	無	不明	有	無	無	無	無	2 保安林・学術参考保護等	無	無
21 585-005 [5337-71-50]	単木	馬瀬村 川上	国 100~199	存幼	320	20	6	1	樹林	耕地	草地・地被類	無	不明	有	無	無	無	無	2 保安林・学術参考保護等	無	無
21 601-001 [5437-22-55]	単木	丹生川村 森部荒城川神社	社寺 300以上	存幼	380	24	15	1	樹林	耕地	草地・地被類	無	不明	無	無	無	無	無	無	無	無
21 601-002 [5437-22-58]	樹林 0.01 ha 実測:4本	丹生川村 折敷地住吉神社	社寺 300以上	存幼	638	17	22	1	樹林	耕地	裸地	無	不明	無	不良:一部枯損	信仰対象あり	住吉神社 のケヤキ	不明	2 天然記念物等(市町村) (都道府県)	樹名板	保護樹設置 設置
21 601-003 [5437-22-37]	単木	丹生川村 大雲	個人 300以上	幼	365	20	14.2	1	樹林	耕地	草地・地被類	無	不明	無	無	無	無	無	無	無	無
21 601-004 [5437-22-01]	単木	丹生川村 新課	個人 300以上	幼	300	10	10	1	耕地	耕地	草地・地被類	無	不明	無	不良:一部枯損	無	無	無	3 天然記念物等(市町村)	樹名板	定期的な下刈り ・清掃
21 601-005 [5437-22-23]	樹林 0.01 ha 実測:3本	丹生川村 下保千光寺	社寺 300以上	存幼	1210	50	13	1	樹林	耕地	草地・地被類	無	不明	有	無	信仰対象あり	無	無	2 天然記念物等(国)	石覆	保護樹設置

コード番号 [3次メジャー]	区分	所在地 通称名	所有者 推定樹齢 (年)	巨木測定 樹種名	幹周 (cm)	主幹 (cm)	樹高 (m)	株立 (本)	周囲 状況	根元 状況	欠損度	動物生息	養生 植物	健全 度	信仰対象	独特の 呼称	故事 伝承 性	保護制度指定	解説 板等	特記事項
21 601-006 [5437-22-14]	樹林 0.01 ha 実測:4本	丹生川村 桐山八幡 神社	社寺 300以上	ナギ	415		22	11 1	樹林	草地・地畝 類	枯損木多い	不明	無	良	信仰対象あり	無	無 3	無	無	無
21 601-007 [5437-12-94]	樹林 0.01 ha 実測:3本	丹生川村 町方御崎 神社	社寺 300以上	ナギ	320		21	17 1	樹林	裸地	無	不明	無	良	無	無	無 3	無	無	無
21 601-008 [5437-22-05]	単木	丹生川村 町方丹生 川神社御 旅所	社寺 300以上	ナギ	530		25	10 1	樹林 物群	裸地	無	不明	無	良	無	千歳寺の 大杉	無 2	天然記念物等(市 町村)	樹名板	無
21 601-009 [5437-12-85]	単木	丹生川村 山口磯本 神社	社寺 300以上	ナギ	630		37	16 1	樹林	裸地	小枝枯損	不明	無	不良:一 部枯損	信仰対象あり	無	有 2	天然記念物等(都 道府県)	解説板	保護制度設置
21 601-010 [5437-12-96]	単木	丹生川村 坊方	個人 300以上	ナギ	630		18	21 1	耕地	草地・地畝 類	小枝枯損	不明	無	不良:一 部枯損	無	有 2	天然記念物等(都 道府県)	石標	支柱設置	
21 601-011 [5437-22-06]	樹林 0.01 ha 実測:4本	丹生川村 法力熊野 神社	社寺 200~299	ナギ ナギ	370 430		18 23	16 1 15 1	樹林	草地・地畝 類	無	不明	無	良	無	クロベの 大朝	無 2	無	無	無
21 601-012 [5437-22-08]	樹林 0.01 ha 実測:2本	丹生川村 大谷日輪 神社	社寺 200~299	ナギ ナギ	330 310		20 18	12 1 12 1	樹林	草地・地畝 類	無	不明	無	不良:一 部枯損	無	無	無 2	無	無	無
21 601-013 [5437-22-09]	単木	丹生川村 小野伊太 初音神社	社寺 300以上	ナギ	460		28	17 1	樹林	裸地	無	不明	無	良	無	無	無 2	無	無	無
21 601-014 [5437-23-01]	単木	丹生川村 白井伊太 初音神社	社寺 300以上	ナギ	500		30	26 1	樹林	裸地	無	不明	無	良	無	無	無 2	無	無	無
21 601-015 [5437-23-04]	単木	丹生川村 駄吉神明 神社	社寺 300以上	ナギ	500		32	17 1	樹林	雑樹・その 他低木生育	無	不明	無	良	無	無	無 2	無	無	無
21 601-016 [5437-23-06]	樹林 0.01 ha 実測:4本	丹生川村 旗新伊太 初音神社	社寺 300以上	ナギ ナギ	450 380		22 20	15 1 13 1	樹林	草地・地畝 類	無	不明	無	良	無	無	無 2	無	無	無
21 602-001 [5437-11-23]	単木	清見村 藤瀬神明 神社	社寺 300以上	ナギ	380		35	15 1	樹林	裸地	無	不明	無	良	信仰対象あり	藤瀬神明 の大杉	不明 2	天然記念物等(市 町村)	その他	無
21 602-002 [5437-11-23]	単木	清見村 藤瀬了因 寺	社寺 300以上	ナギ	380		18	20 1	樹林	裸地	小枝枯損	不明	無	良	信仰対象あり	了因寺の カヤ	不明 2	天然記念物等(都 道府県)	解説板 その他	無
21 602-003 [5437-11-13]	単木	清見村 禊野白山 神社	社寺 300以上	ナギ	410		35	10 1	樹林	裸地	無	不明	無	良	信仰対象あり	禊野白山 大杉	不明 2	天然記念物等(市 町村)	その他	無

コード番号 [3次ケタJコード]	区分	所在地、 通称名	所有者	推定樹齢 (年)	巨木測定値 樹種名	幹周 (cm)	主幹 (cm)	樹高 (m)	樹立 (m)	周囲 状況	根元 の 状況	欠損度	動物生態	養生 植物	健全 度	信仰対象	独特の 呼称	故事 伝承 性	保護制度指定	解税 板等	特記事項
21 602-004 [5437-11-02]	樹林 0.4 ha 実測:4本	清見村 三ツ谷白 山神社	社寺	300以上	ナギ ナギ ナギ	380 460 575	390 460 290	30 29 33	12 16 13	樹林	草地・地被 類	枯損木やや あり	不明	無	良	信仰対象あり	三ツ谷白 山大杉	不明	天然記念物等(市 町村)	その他	無
21 602-004 [5437-11-02]	樹林 0.4 ha 実測:3本	清見村 三ツ谷白 山神社	社寺	300以上	ナギ ナギ ナギ	415 400 400	415 400 400	29 30 32	10 11 11	樹林	草地・地被 類	無	不明	無	良	信仰対象あり	三ツ谷白 山大杉	不明	天然記念物等(市 町村)	その他	無
21 602-005 [5437-00-88]	単木	清見村 栗野保徳 林寺	社寺	300以上	ナギ	370		18	16	樹林	裸地	小枝枯損	不明	有	良	信仰対象あり	徳林寺の イナシヨウ	不明	天然記念物等(市 町村)	その他	無
21 602-006 [5437-00-15]	単木	清見村 楮谷	個人	300以上	ナギ	370		24	12	水面	裸地	空洞あり	不明	無	良	無	神様イ子	不明	天然記念物等(市 町村)	その他	無
21 602-007 [5337-70-26]	単木	清見村 大原	個人	300以上	ナギ	330	330	15	15	耕地	裸地	大枝枯損	不明	有	良	不明	二村のナ シ	不明	天然記念物等(市 町村)	その他	無
21 602-008 [5337-70-36]	樹林 0.01 ha	清見村 大原春日 神社	社寺	300以上	ナギ ナギ	320 310	320 310	36 34	10 15	樹林	裸地	枯損木やや あり	不明	有	良	信仰対象あり	無	不明	無	無	無
21 602-009 [5337-70-37]	単木	清見村 大原	個人	300以上	ナギ	330	330	21	15	耕地	裸地	無	不明	無	良	無	無	無	無	無	無
21 602-010 [5337-70-38]	単木	清見村 大原	個人	300以上	ナギ	530	530	25	25	樹林	ナギその他 やぶ	小枝枯損	不明	有	良	無	杉谷のト チ	無	天然記念物等(市 町村)	その他	無
21 602-011 [5437-11-55]	樹林 0.01 ha	清見村 三日町白 山神社	社寺	300以上	ナギ ナギ ナギ	300 310	300 310	31 22	12 23	樹林	裸地	枯損木やや あり	不明	有	良	無	三日町白 山のナラ 三日町 白山のモ	不明	天然記念物等(市 町村)	その他	無
21 602-012 [5437-10-66]	樹林 0.6 ha 実測:15本	清見村 夏殿二本 木八幡 神社	社寺	300以上	ナギ ナギ ナギ	670 460 340		40 38 34	20 18 15	樹林	草地・地被 類	無	不明	有	良	信仰対象あり	夏殿大杉	不明	天然記念物等(市 町村)	その他	無
21 602-013 [5437-10-66]	単木	清見村 夏殿	社寺	300以上	ナギ	350	350	30	15	樹林	草地・地被 類	無	不明	有	良	無	蓮徳寺の イナシヨウ	無	天然記念物等(市 町村)	その他	無
21 602-014 [5437-10-88]	単木	清見村 夏殿立渡	法人等	300以上	ナギ	480		36	26	その他	草地・地被 類	小枝枯損	不明	有	良	無	無	無	無	その他	無
21 602-015 [5437-10-76]	単木	清見村 西法寺五 葉松	社寺	300以上	ナギ	320		24	15	建物群	裸地	無	不明	有	良	無	西法寺五 葉松	不明	天然記念物等(市 町村)	その他	無
21 602-016 [5437-20-05]	単木	清見村 池本	個人	300以上	ナギ	780	380	28	18	樹林	草地・地被 類	頭頂部折 れ	不明	有	良	不明	葛谷のサ クラ	不明	天然記念物等(市 町村)	その他	無
21 602-017 [5437-20-13]	単木	清見村 大谷	個人	300以上	ナギ	520		28	25	樹林	草地・地被 類	小枝枯損 空洞あり	不明	有	良	信仰対象あり	栗師トチ	不明	天然記念物等(市 町村)	その他	無
21 602-018 [5437-20-13]	単木	清見村 大谷	社寺	300以上	ナギ	425		18	17	樹林	裸地	大枝枯損 空洞あり	不明	有	不良:一 部枯損	無	西光寺枝 垂ガクワ	無	天然記念物等(都 道府県)	解税板 その他	支社設置 栗河敷 布・鹿肥

コード番号 [3次元コード]	区分	所在地、 通称名	所有者	推定樹齢 (年)	巨木測定値 樹種名	幹周 (cm)	主幹 (cm)	樹高 (m)	枝張り (m)(本)	株立 の状況	周囲 の状況	根元の 状況	欠損度	動物生息 鳥 獣	養生 植物	健全度	信仰対象	独特の 呼称	故事 視 伝承 性	保護制度指定	解説 板等	特記事項
21 602-019 [5466-17-98]	単木	清見村 森茂	個人	300以上	杉*	580	31.7	20.8	1	樹林	草地・地被 類	小枝枯損	不明	無	有	良	信仰対象あり	森茂の神 代杉	不明	2 天然記念物等(都 道府県)	樹名板	無
21 602-001 [5466-07-08]	樹林 0.1 ha 実測:2本	荘川村 一色	個人	200~299	杉 杉	382 416	200 210	12 13	12 11	5 5	樹林	雑樹・その 他低木生育 ササその他 やぶ	無	無	無	良	無	三島のイ チイ	無	2 天然記念物等(市 町村)	無	支柱設置
21 603-002 [5466-07-18]	単木	荘川村 惣則	個人	伝承 0	100 杉	795	15	14	1	耕地	草地・地被 類	大枝枯損 異常なコア あり	無	無	無	良	無	治郎兵衛 のイチイ	無	2 天然記念物等(都 道府県)	その他	無
21 603-003 [5466-07-18]	単木	荘川村	個人	200~299	杉	326	12	14	1	樹林	草地・地被 類	無	無	無	無	良	信仰対象あり	稲荷様の イチイと マツ	無	1 天然記念物等(市 町村)	無	無
21 603-004 [5466-07-19]	単木	荘川村	個人	不明	杉	416	15	20	1	樹林	草地・地被 類 ササその他 他やぶ	小枝枯損	無	無	有	良	無	無	無	1 無	無	無
21 603-005 [5466-07-09]	単木	荘川村	個人	200~299	杉	450	30	20	1	道路	雑樹 草地・ 地被類	小枝枯損 下部骨折れ	無	無	無	良	無	寺河の サクラ	無	1 天然記念物等(市 町村)	その他	支柱設置 定期的 な下刈り・清掃
21 603-006 [5467-00-61]	単木	荘川村 六匳	個人	300以上	杉*	374 312	32.7 32	10 11	1	樹林	雑樹 草地・ 地被類	小枝枯損 異常なコア あり	無	無	無	良	無	六匳の夫 婦スギ	無	2 天然記念物等(都 道府県)	その他	無 支柱設置
21 603-007 [5467-00-62]	単木	荘川村 六匳	個人	300以上	杉	352	21	18	1	道路	雑樹 草地・ 地被類	小枝枯損	無	無	無	良	無	三本松	無	1 天然記念物等(市 町村)	その他	支柱設置 その他
21 603-008 [5466-17-05]	樹林 0.01 ha	荘川村 中野	法人等	300以上	杉 杉	594 485	20 21	23 20	1 1	道路	雑樹	無	不明	不明	無	良	無	荘川桜	有	1 天然記念物等(都 道府県)	樹名板 解説板	栗刺敷布・施肥 定期的な下刈り ・清掃 その他
21 603-009 [5466-07-31]	単木	荘川村 町屋	個人	200~299	杉	405	6	6	1	その他	草地・地被 類	大枝枯損 頭頂部骨折 れ	無	無	無	良	無	町屋の松 とイチイ	無	2 天然記念物等(市 町村)	無	無
21 603-010 [5466-07-31]	単木	荘川村 新洲	個人	300以上	杉	450	20	8	1	樹林	草地・地被 類 雑樹・そ の他低木生 育	下部骨折れ 空洞あり	無	無	有	良	無	中田のイ チイ	無	3 天然記念物等(市 町村)	無	無
21 603-011 [5466-07-36]	単木	荘川村 新洲	社寺	100~199	杉 杉	453	13	3	1	樹林	雑樹・その 他低木生育	下部骨折れ 異常なこ アあり	無	無	有	良	無	無	無	2 無	無	無
21 603-012 [5466-07-36]	単木	荘川村 新洲	個人	300以上	200*	440	20	18	1	樹林	草地・地被 類 雑樹・そ の他低木生 育	小枝枯損	無	無	有	良	無	山下のネ ズ	無	1 天然記念物等(市 町村)	無	無
21 603-013 [5466-07-45]	並木 80 m 推定:20本	荘川村 野々俣	個人	200~299	杉	300	15	6	1	その他	草地・地被 類 雑樹・そ の他低木生 育	枯損木や あり	無	無	有	良	無	野平家の イチイ防 風林	無	1 天然記念物等(都 道府県)	その他	無

コード番号 [3カケコード]	区分	所在地、 通称名	所有者	推定樹齢 (年)	巨木測定値 樹種名	幹周 (cm)	主幹 (cm)	樹高 (m)	枝張立 (m)(本)	周囲 の 状況	根元 の 状況	欠損度	動物生息	着生 植物	健全 度	信仰対象	独特の 呼称	故事 伝承 性	保護制度指定	解説 板等	特記事項
21 603-014 [5436-00-61]	単木	荏川村 軽岡	国	200~289	ヒメ	403	25	8	1	樹林	雑樹・その他 他底木生育	小枝枯損	不明	無	不良：一部 枯損	無	無	無	無	無	無
21 603-015 [5337-70-42]	単木	荏川村 中山	国	200~289	ナ	350	18	10	1	樹林	ササその他 やぶ	空洞あり	不明	有	不良：枯 死寸前 葉乾落葉	無	無	無	無	無	無
21 604-001 [5436-17-82]	単木	白川村 御母衣	個人	200~289	ナ	480	25	20	1	樹林	雑樹・その他 他底木生育	無	無	無	良	無	無	無	無	無	無
21 604-002 [5436-17-92]	樹林 0.25 ha 実測：4本	白川村 長瀬	社寺	200~289	ナ ナ ナ ナ	330 320 380 360	30 25 28 29	7 20 20 12	1	樹林	雑樹・その他 他底木生育	枯損木やや あり	不明	無	良	無	高嶺神明 神社社叢	無	2 天然記念物等(都 道府県)	その他	無
21 604-003 [5436-27-12]	単木	白川村 稗田	社寺	300以上	ナ	740	22	24	1	耕地	裸地	大枝枯損 空洞あり	不明	有	不良：一部 枯損	無	稗田のト 子	有*	2 天然記念物等(都 道府県)	その他	無
21 604-004 [5436-37-02]	樹林 0.01 ha 実測：4本	白川村 萩町	社寺	200~289	ナ ナ ナ ナ	460 360 380 560	30 28 28 30	15 15 15 15	1	樹林	裸地	枯損木やや あり	不明	有	不良：一部 枯損	無	白川八幡 神社のソ ギ	無*	2 天然記念物等(市 町村)	その他	定期的な下刈り ・清掃
21 604-005 [5436-37-02]	単木	白川村 萩町	社寺	100~199	ナ	350	11	8	5	建物群 道路	裸地	空洞あり	不明	無	不良：一部 枯損	無	明善寺の イナイ	有	2 天然記念物等(都 道府県)	樹名板	無
21 604-006 [5436-37-12]	樹林 0.05 ha 実測：5本	白川村 鳩谷	社寺	200~289	ナ ナ ナ ナ	440 370 330 400	30 30 30 28	20 15 15 15	1	樹林	裸地・草地・ 地蔵類	枯損木やや あり	不明	無	不良：一部 枯損	無	無	無	無	無	無
21 604-007 [5436-37-32]	単木	白川村 飯島 高八幡神 社	社寺	300以上	ナ	370	14	12	1	樹林	裸地	小枝枯損	不明	無	不良：一部 枯損	無	神木様	有*	2 天然記念物等(市 町村)	樹名板	無
21 604-008 [5436-37-48]	単木	白川村 下田	個人	200~289	ナ	380	15	16	1	耕地	草地・地蔵 類	無	不明	有	良	無	下田のイ ナイ	有*	2 天然記念物等(市 町村)	その他	定期的な下刈り ・清掃
21 604-009 [5436-37-91]	単木	白川村 声倉	社寺	300以上	ナ	360	29	15	1	樹林	草地・地蔵 類	大枝枯損	不明	有	不良：一部 枯損	無	声倉八幡 神社のク ヤキ	無	2 天然記念物等(市 町村)	樹名板	無
21 604-010 [5436-37-91]	樹林 0.03 ha 実測：3本	白川村 声倉	社寺	300以上	ナ ナ ナ	880 360 360	35 29 30	20 15 10	1	樹林	草地・地蔵 類	枯損木やや あり	不明	有	不良：一部 枯損	無	声倉神社 のソギ	無	2 天然記念物等(都 道府県)	その他	保護施設置 部の削除、枝下 ろし
21 604-011 [5436-37-91]	単木	白川村 声倉	個人	200~289	ナ	350	25	15	1	耕地	裸地	無	不明	無	良	無	無	無	無	無	無
21 604-012 [5436-27-44]	単木	白川村 崩露	国	300以上	ナ	600	27	10	1	樹林	草地・地蔵 類	無	不明	有	不良：一部 枯損	無	無	無	無	無	無
21 604-013 01/02 [5436-16-68]	樹林 19.18 ha 推定：10本	白川村 大白川	国	200~289	ナ ナ ナ	400 400 340 340	25 25 23 25	10 10 12 12	1	樹林	雑樹・その他 他底木生育 ササその他 やぶ	枯損木やや あり	不明	有	不良：一部 枯損	無	無	3 自然公園(国立) 保安林・学術参 考保護等	無	無	無

コード番号 [3次コード]	区分	所在地、 通称名	所有者	推定樹齢 (年)	巨木測定 樹種名	幹周 (cm)	主幹 (cm)	樹高 (m)	株立 (本)	周囲 状況	根元 の 状況	欠損度	動物生態	着生 植物	健全 度	信仰対象	独特の 呼称	故事 伝承 性	保護制度指定	解説 板等	特記事項
21 604-013 02/02 [5436-16-68]	樹林	白川村 大白川	国	200~299 年	ナナ ナ	340 340 360	23 23 23	10 12 14	1	樹林	雑樹・その 他低木生育 ササその他 やぶ	枯損木やや あり	不明	有	不良：一 部枯損	無	無	3	自然公園(国立) 保安林・学術参 考保護等 その他	無	無
21 604-014 [5436-16-75]	樹林	白川村 大白川	国	200~299 年	ナナ ナ	340 360 370	28 15 22	12 12 14	1	樹林	雑樹・その 他低木生育 ササその他 やぶ	無	不明	有	不良：一 部枯損	無	無	3	自然公園(国立) 保安林・学術参 考保護等 その他	無	無
21 604-015 [5436-16-65]	単木	白川村 大白川	国	200~299 年	ナナ	345	17	16	1	その他	雑樹・その 他低木生育 ササその他 やぶ	大枝枯損 小枝枯損	不明	無	不良：一 部枯損	無	無	2	自然公園(国立) 保安林・学術参 考保護等 その他	無	無 その他
21 604-016 [5436-16-65]	単木	白川村 大白川	国	200~299 年	ナナ	377	18	17	1	その他	雑樹・その 他低木生育 ササその他 やぶ	大枝枯損 小枝枯損	不明	無	不良：一 部枯損	無	無	2	自然公園(国立) 保安林・学術参 考保護等 その他	無	無 その他
21 604-017 01/07 [5436-16-76]	樹林	白川村 大白川	国	200~299 年	ナナ ナ ナ	470 470 340 340	19 26 26 26	18 12 14 16	1	樹林	雑樹・その 他低木生育 ササその他 やぶ	枯損木やや あり	不明	有	不良：一 部枯損 病虫害	無	無	3	自然公園(国立) 保安林・学術参 考保護等 その他	無	無
21 604-017 02/07 [5436-16-76]	樹林	白川村 大白川	国	200~299 年	ナナ ナ ナ	408 346 400 320	25 26 22 25	15 12 14 15	1	樹林	雑樹・その 他低木生育 ササその他 やぶ	枯損木やや あり	不明	有	不良：一 部枯損 病虫害	無	無	3	自然公園(国立) 保安林・学術参 考保護等 その他	無	無
21 604-017 03/07 [5436-16-76]	樹林	白川村 大白川	国	200~299 年	ナナ ナ ナ	350 380 340 440	26 21 22 18	15 15 14 15	1	樹林	雑樹・その 他低木生育 ササその他 やぶ	枯損木やや あり	不明	有	不良：一 部枯損 病虫害	無	無	3	自然公園(国立) 保安林・学術参 考保護等 その他	無	無
21 604-017 04/07 [5436-16-76]	樹林	白川村 大白川	国	200~299 年	ナナ ナ ナ	470 340 360 320	23 18 24 27	15 12 12 13	1	樹林	雑樹・その 他低木生育 ササその他 やぶ	枯損木やや あり	不明	有	不良：一 部枯損 病虫害	信仰対象あり	無	3	自然公園(国立) 保安林・学術参 考保護等 その他	無	無
21 604-017 05/07 [5436-16-76]	樹林	白川村 大白川	国	200~299 年	ナナ ナ ナ	310 350 350 314	24 24 18 24	14 15 15 14	1	樹林	雑樹・その 他低木生育 ササその他 やぶ	枯損木やや あり 倒木 ややあり	不明	有	不良：一 部枯損	無	無	3	自然公園(国立) 保安林・学術参 考保護等 その他	無	無
21 604-017 06/07 [5436-16-76]	樹林	白川村 大白川	国	200~299 年	ナナ ナ ナ	360 340 310 470	20 22 22 25	15 15 14 15	1	樹林	雑樹・その 他低木生育 ササその他 やぶ	枯損木やや あり	不明	有	不良：一 部枯損	無	無	3	自然公園(国立) 保安林・学術参 考保護等 その他	無	無
21 604-017 07/07 [5436-16-76]	樹林	白川村 大白川	国	200~299 年	ナナ	410	23	15	1	樹林	雑樹・その 他低木生育 ササその他 やぶ	枯損木やや あり	不明	有	不良：一 部枯損	無	無	3	自然公園(国立) 保安林・学術参 考保護等 その他	無	無
21 604-018 01/03 [5436-16-77]	樹林	白川村 大白川	国	200~299 年	ナナ ナ ナ	314 340 346 310	24 22 26 23	12 12 14 13	1	樹林	雑樹・その 他低木生育 ササその他 やぶ	枯損木やや あり 倒木 ややあり	不明	有	不良：一 部枯損	無	無	3	自然公園(国立) 保安林・学術参 考保護等 その他	無	無

コード番号 [シラカブユード]	区分	所在地、 通称名	所有者	推定樹齢 (年)	巨木測定直 樹径名	幹周 (cm)	主幹 (cm)	樹高 (m)	株 数	周囲 の 状況	根元 の 状況	欠損度	動物生息	養生 植物	健全 度	信仰対象	独特の 呼称	故事 伝承 性	保護制度指定	解説 板等	特記事項
21 604-018 02/03 [5436-16-77]	樹林 82.78 ha 推定:10本	白川村 大白川	国	200~289	方 方 方 方	310 340 310 330	200	22 20 20 25	14 1 14 2 14 1 15 4	樹林	雑樹・その 他低木生育 ササその他 やぶ	枯損木やや あり	不明	有	不良:一 部枯損	無	無	3	自然公園(国立) 保安林・学術参 考保護等 その他 制度	無	無
21 604-018 03/03 [5436-16-77]	樹林 82.78 ha 推定:20本	白川村 大白川	国	200~289	方 方	340 470	23 24	15 1 15 1	1 樹林	雑樹・その 他低木生育 ササその他 やぶ	枯損木やや あり	不明	有	不良:一 部枯損	無	無	無	3	自然公園(国立) 保安林・学術参 考保護等 その他 制度	無	無
21 604-019 01/02 [5436-16-76]	樹林 114.30 ha 推定:20本	白川村 大白川	国	200~289	方片 方片 方片 方片	346 340 320 370	24 25 25 25	14 1 14 1 16 1 16 1	1 樹林	雑樹・その 他低木生育 ササその他 やぶ	枯損木やや あり 倒木 ややあり	不明	有	不良:一 部枯損	無	無	無	3	自然公園(国立) 保安林・学術参 考保護等 その他 制度	無	無
21 604-019 02/02 [5436-16-76]	樹林 114.30 ha 推定:20本	白川村 大白川	国	200~289	方片 方片 方片 方片	370 370 380 240	24 25 25 200	14 1 15 1 14 1 13 2	1 樹林	雑樹・その 他低木生育 ササその他 やぶ	倒木ややあ り	不明	有	不良:一 部枯損	無	無	無	3	自然公園(国立) 保安林・学術参 考保護等 その他 制度	無	無
21 604-020 01/02 [5436-16-87]	樹林 145.17 ha 推定:20本	白川村 大白川	国	200~289	方片 方片 方片 方片	340 346 338 408	18 28 23 17	10 1 12 1 18 1 12 1	1 樹林	雑樹・その 他低木生育 ササその他 やぶ	枯損木やや あり 倒木 ややあり	不明	有	不良:一 部枯損 病虫害	無	無	無	3	自然公園(国立) 保安林・学術参 考保護等	無	無
21 604-020 02/02 [5436-16-87]	樹林 145.17 ha 推定:20本	白川村 大白川	国	200~289	方片 方片 方片 方片	350 380 410 346	23 18 17 23	14 1 14 1 13 1 14 1	1 樹林	雑樹・その 他低木生育 ササその他 やぶ	倒木ややあ り	不明	有	不良:一 部枯損	無	無	無	3	自然公園(国立) 保安林・学術参 考保護等	無	無
21 604-021 01/03 [5436-16-88]	樹林 201.73 ha 推定:20本	白川村 大白川	国	200~289	方 方 方 方	560 440 340 370	26 24 26 26	10 1 14 1 10 1 14 1	1 樹林	雑樹・その 他低木生育 ササその他 やぶ	枯損木多い 不明	不明	有	不良:一 部枯損	無	無	無	3	自然公園(国立) 保安林・学術参 考保護等	無	無
21 604-021 02/03 [5436-16-88]	樹林 201.73 ha 推定:20本	白川村 大白川	国	200~289	方 方 方 方	340 370 378 380	24 26 22 22	14 1 14 1 14 1 13 1	1 樹林	雑樹・その 他低木生育 ササその他 やぶ	倒木ややあ り	不明	有	不良:一 部枯損	無	無	無	3	自然公園(国立) 保安林・学術参 考保護等	無	無
21 604-021 03/03 [5436-16-88]	樹林 201.73 ha 推定:20本	白川村 大白川	国	200~289	方片 方片 方片	320 320 340	23 23 23	14 1 13 1 14 1	1 樹林	雑樹・その 他低木生育 ササその他 やぶ	倒木ややあ り	不明	有	不良:一 部枯損	無	無	無	3	自然公園(国立) 保安林・学術参 考保護等	無	無
21 605-001 [5437-01-88]	単木	宮村 寺 元	社寺	200~289	仔力	318	23	18.5 1	樹林 建 物群	裸地	無	不明	有	良	無	往還寺の 誤否樹	無	1	天然記念物等(市 町村)	その他 枯損部の削除、 枝下ろし	無
21 605-002 [5437-01-88]	樹林 0.2 ha 実測:2本	宮村 寺 元	社寺	200~289	七片 七片	306 350	23 26	11.2 1 19.5 1	樹林 建 物群	草地・地被 類	無	不明	有	良	無	往還寺の 程	無	2	天然記念物等(市 町村)	その他	無
21 605-003 [5437-01-88]	単木 無	宮村 水 無	市町村	300以上	70?	300	13	23 1	公園	草地・地被 類	大枝枯損 空洞あり	不明	有	良	信仰対象あり	夫婦松	有*	1	天然記念物等(市 町村)	降説板	保護樹設置 定期 的な下刈り・清 掃
21 605-004 [5437-12-00]	単木	宮村 山 下大 権寺	社寺	伝承 100 0	7?	730	16	30.8 1	公園	草地・地被 類	大枝枯損 頭頂部斜折 れ 空洞あ り	不明	有	不良:一 部枯損	信仰対象あり	臥竜ガク う	有*	1	天然記念物等(国)	降説板 その他	保護樹設置 支柱 設置 葉刈散布・ 施肥 定期的な下 刈り・清掃

コード番号 [3次マシード]	区分	所在地、 通称名	所有者	推定樹齢 (年)	巨木測定値 樹種名	幹周 (cm)	主幹 (cm)	樹高 (m)	株 立 (本)	周囲 状況	相元 状況	欠損度	動物生態 鳥 獣	着生 植物	健全 度	信仰対象	独特の 呼称	故事 伝承 性	保護制度指定	解説 板等	特記事項	
21 605-005 01/04 [5437-02-90]	樹林 3.36 ha 実測:35本	宮村一 之宮上	社寺	100~199 年	ササノ ツバキ	340	340	35.5	15	樹林	雑樹・その他 他底木生育 ササノその他 やぶ	無	7羽	有	良	無	無	不明	1	その他制度	無	無
21 605-005 02/04 [5437-02-90]	樹林 3.36 ha 実測:35本	宮村一 之宮上	国	100~199 年	ササノ ツバキ	638	638	35	16.4	樹林 建物群 運路	裸地 その他	無	不明	無	良	信仰対象あり	飛騨水無 神社の大 杉	不明	1	天然記念物等(都 道府県) その他 制度	保護樹設置 部の削除、枝下 ろし	無
21 605-005 03/04 [5437-02-90]	樹林 3.36 ha 実測:35本	宮村一 之宮上	社寺	100~199 年	ササノ ツバキ	460	460	28	18.2	樹林 建物群	裸地 その他	無	不明	無	不良:一部 枯損	信仰対象あり	二本松(一本は枯 死処分)	不明	1	その他制度	無	無
21 605-005 04/04 [5437-02-90]	樹林 3.36 ha 実測:35本	宮村一 之宮上	社寺	100~199 年	ササノ ツバキ	440	440	12	8.1	建物群	裸地	無	無	有	不良:一部 枯損	信仰対象あり	水無神社 の庭舎跡	不明	3	天然記念物等(市 町村) その他制 度	その他 保護樹設置 支柱 設置	無
21 605-006 [5437-01-22]	単木	宮村 冷 谷	国	300以上	ササノ ツバキ	690	690	25	8	樹林	ササノその他 やぶ	大枝枯損 小枝枯損 頭頂部折折 れ下部幹 折れ 空洞 あり	不明	有	不良:枯 死寸前	不明	宮の大イ チ	不明	2	保安林・学術参 考保護等	解説板	無
21 605-007 [5437-01-22]	単木	宮村 冷 谷	国	200~299 年	ササノ ツバキ	340	340	25	5	樹林	ササノその他 やぶ	小枝枯損	不明	無	良	無	無	無	2	保安林・学術参 考保護等	無	無
21 606-001 [5437-12-05]	単木	久々野町 小原名 八幡神社	社寺	200~299 年	ササノ ツバキ	340	340	23	13	樹林	草地・地盤 類	無	不明	無	良	信仰対象あり	無	有*	1	天然記念物等(市 町村)	石標	無
21 606-002 [5337-72-92]	樹林 0.01 ha 実測:2本	久々野町 者八幡 神社	社寺	200~299 年	ササノ ツバキ	370 320	370 320	28 25	9 6	樹林	裸地	無	不明	無	良	信仰対象あり	無	無	1	無	無	無
21 606-003 [5437-02-33]	樹林 0.02 ha 実測:3本	久々野町 引下山 神社	社寺	200~299 年	ササノ ツバキ	400 450 490	400 450 490	28 28 28	8 8 8	樹林	裸地	無	不明	無	良	信仰対象あり	無	無	1	無	無	無
21 606-004 [5437-02-37]	単木	久々野町 有達八 幡神社	市町村	200~299 年	ササノ ツバキ	430	430	32	11	樹林	裸地	小枝枯損	不明	無	良	信仰対象あり	無	無	2	天然記念物等(市 町村)	石標	無
21 606-005 [5437-02-51]	樹林 0.01 ha 実測:4本	久々野町 無取河 八幡神社	社寺	200~299 年	ササノ ツバキ	500 340 340 310	500 340 340 310	20 25 24 25	24 17 17 10	樹林	裸地	無	不明	無	良	無	無	無	1	天然記念物等(市 町村)	石標	無
21 606-006 [5437-02-84]	単木	久々野町 柳島富 士神社	社寺	伝承 400 年	ササノ ツバキ	310	310	16	13	樹林	草地・地盤 類	空洞あり	不明	無	良	無	無	無	2	天然記念物等(市 町村)	石標	無
21 607-001 [5437-12-06]	単木	朝日村 甲新迎 堂	個人	300以上	ササノ ツバキ	960	960	43	14	建物群 運路	裸地 その他	空洞あり	無	無	良	信仰対象あり	七本サウ ラ	有*	1	天然記念物等(都 道府県) その他 制度	解説板 その他	保護樹設置 部の削除、枝下 ろし
21 607-002 [5437-12-16]	樹林 0.1 ha 実測:3本	朝日村 昇盛金 峰神社	その他 公有	300以上	ササノ ツバキ	300 360 395	300 360 395	40 36 43	13 2 16 15	樹林	ササノその他 やぶ	無	無	無	良	信仰対象あり	無	無	2	無	無	定期的な下刈り ・清掃 枯損部の 削除、枝下ろし

コード番号 [3カケコード]	区分	所在地、 通称名	所有者	指定樹齢 (年)	巨木測定 樹種名	幹周 (cm)	主幹 樹高 (m)	株 張立 (本)	周囲 状況	根元 の 状況	欠損度	動物生息 鳥 獣	養生 植物	健全 度	信仰対象	独特の 呼称	故事 視 伝承 性	保護制度指定	解税 板等	特記事項
21 607-003 [5437-12-07]	樹林 0.1 ha 実測:3本	朝日村 甲白山 神社	その他 公有	300以上	スギ	320	38 40 43	14 12 11	樹林	草地・地被 類 ササその 他やぶ	無	無	無	良	信仰対象あり	無	無	無	無	定期的な下刈り ・清掃 枯損部の 削除、枝下ろし
21 607-004 [5437-06-90]	単木	朝日村 浅井 神 明神社	その他 公有	300以上	スギ	330	35	1	樹林	裸地	大枝枯損	無	無	良	信仰対象あり	無	無	無	無	定期的な下刈り ・清掃 枯損部の 削除、枝下ろし
21 607-005 [5437-12-07]	単木	朝日村 立岩 立 岩神社	その他 公有	300以上	けやき	490	28	14.9	1	裸地	小枝枯損 空洞あり	無	無	良	信仰対象あり	無	無	無	無	定期的な下刈り ・清掃 枯損部の 削除、枝下ろし
21 607-006 [5437-13-00]	樹林 0.1 ha 実測:2本	朝日村 青屋 九 蔵神社	その他 公有	300以上	ツバキ サトウ	320 425	31 9	11.7 5.4	1	裸地	枯損木やや あり	無	無	不良:一 部枯損	信仰対象あり	無	無	無	無	定期的な下刈り ・清掃 枯損部の 削除、枝下ろし
21 607-007 [5437-13-02]	単木	朝日村 青屋 九 蔵神社	その他 公有	300以上	けやき	720	20.5	17.6	1	草地・地被 類	大枝枯損 小枝枯損	無	無	良	信仰対象あり	九蔵神社 のどちの 木	無	2 天然記念物等(市 町村)	無	定期的な下刈り ・清掃 枯損部の 削除、枝下ろし
21 607-008 [5437-03-11]	樹林 0.1 ha 実測:3本	朝日村 宮之前 小瀬神社	その他 公有	300以上	スギ ツバキ	325 315 332	38 26 30	12.6 16.3 11.8	1	裸地	枯損木やや あり	無	無	良	信仰対象あり	無	無	無	無	定期的な下刈り ・清掃 枯損部の 削除、枝下ろし
21 608-001 [5337-74-33]	単木	高根村 小日和田 八幡神 社	社寺	200~299	伊加じ	312	11	20	1	ササその他 やぶ	空洞あり	無	無	不良:一 部枯損	信仰対象あり	無	無	2 その他制度	無	定期的な下刈り ・清掃
21 608-002 [5337-74-33]	樹林 0.2 ha 実測:3本	高根村 日和田 八幡神社	社寺	300以上	初杉 伊加	331 364 313	23 11 22	16 25 19	1	樹林 耕 地 建物 群	無	無	無	良	信仰対象あり	イチイの 森	不明	2 天然記念物等(国 道府県)	解税板 石標	無
21 608-003 [5437-03-48]	単木	高根村 上方洞 道後神社	社寺	不明	ツバキ	334	40	13	1	裸地	無	無	無	良	信仰対象あり	無	無	無	無	定期的な下刈り ・清掃
21 608-004 [5437-03-57]	単木	高根村 池ヶ洞	社寺	200~299	けやき	357	18	12	1	樹林 道 路	大枝枯損	無	無	不良:一 部枯損	信仰対象あり	無	無	無	無	無
21 608-005 [5437-03-37]	単木	高根村 大古井	個人	300以上	けやき	1620	35	28	5	樹林	大枝枯損 小枝枯損	無	無	不良:一 部枯損	信仰対象あり	千本カツ ラ	不明	3 天然記念物等(都 道府県)	解税板	無
21 608-006 [5437-04-55]	樹林 1.0 ha 実測:7本	高根村 野委 熊 野神社	社寺	200~299	伊加 ツバキ ツバキ ツバキ	421 303 374 357	30 25 25 25	12.7 3.1 3.5 10	2	樹林	枯損木やや あり	不明	無	不良:一 部枯損	信仰対象あり タブーあり	不明	不明	1 無	無	無
21 608-007 [5437-04-55]	単木	高根村 野委	個人	200~299	ツバキ	756	292	16	13	4	耕地	無	無	良	無	不明	無	無	無	無
21 621-001 [5437-21-90]	単木	古川町 畠内 畠 内神社	社寺	300以上	けやき	563	21	12	1	公園 耕 地	無	けやき けやき	有	良	信仰対象あり 祭事あり	無	無	2 天然記念物等(都 道府県)	解税板 額名板	無 支柱設置 兼 羽散布・施肥
21 621-002 [5437-21-90]	単木	古川町 畠内 畠 内神社	社寺	300以上	ツバキ	353	27	10	1	公園 耕 地	無	けやき けやき	無	良	信仰対象あり	無	無	無	無	無

コード番号 [3次ケガコト]	区分	所在地、 通称名	所有者	推定樹齢 (年)	巨木測定種 樹種名	幹周 (cm)	主幹 (cm)	樹高 (m)	株立 (m)(本)	周囲 の状況	根元 の状況	欠損度	動物生息 鳥 獣	着生 植物	健全 度	信仰対象	独特の 呼称	故事 伝承 性	保護制度指定	解説 備考	特記事項	
21 621-003 [5437-21-90]	樹林 0.01 ha 栗測:5本	古川町 杉崎	社寺	200~299 年	77*	470	28	10	1	公園 耕地	草地・地畝 類	無	カ、カ ウ	無	無	無	無	無	無	無	無	
21 621-004 [5437-31-12]	単木	古川町 彌波丸 争永寺	社寺	200~299 年	作幼	308	22	8	1	建物群	裸地	無	無	無	無	信仰対象あり	無	無	無	無	無	
21 621-005 [5437-31-12]	単木	古川町 彌波丸 起願寺	社寺	300以上 年	77*	420	7	6	1	建物群	裸地	頭頂部骨折 れ 空洞あ り	無	有	不良:枯 死寸前	信仰対象あり	有	3	天然記念物等(都 道府県)	解説版	支柱設置 枯損部 の削除、枝下ろ しその他	
21 621-006 [5437-31-02]	樹林 0.01 ha 栗測:4本	古川町 彌波丸	社寺	300以上 年	77*	710 414 304 420	36 36 30 36	12 12 9 12	3	樹林	雑樹・その 他低木生育 ヤササその他 やぶ	無	加	有	有	有	2	天然記念物等(市 町村)その他制 度	樹名板	無		
21 621-007 [5437-31-04]	単木	古川町 太江	社寺	200~299 年	77*	380	31	14	5	樹林	草地・地畝 類 ヤササその 他やぶ	頭頂部骨折 れ	加、加 カ	有	不良:一 部枯損	信仰対象あり	有	2	天然記念物等(市 町村)その他制 度	樹名板	枯損部の削除、 枝下ろし	
21 621-008 [5437-31-04]	単木	古川町 太江	社寺	200~299 年	作幼	350	29	12	1	樹林	草地・地畝 類 ヤササその 他やぶ	小枝枯損	加、加 カ	無	不良:そ の他	無	無	無	無	無	無	
21 621-009 [5437-31-04]	単木	古川町 太江	個人	200~299 年	77*	400	16	13	1	耕地	ヤササその他 やぶ	小枝枯損	無	有	不良:一 部枯損	無	無	2	天然記念物等(市 町村)	樹名板	無	
21 621-010 [5437-21-93]	単木	古川町 杉崎	社寺	100~199 年	47*	333	26	12	1	公園	裸地	無	カ、カ メ	無	無	無	無	無	無	無	無	
21 621-011 [5437-21-94]	単木	古川町 石橋	社寺	300以上 年	77*	305	25	15	1	樹林	草地・地畝 類	無	加、加 カ	有	有	無	無	無	3	無	無	
21 621-012 [5437-21-86]	単木	古川町 上気多 氣多若宮 神社	社寺	300以上 年	77*	491	18	8	1	公園	裸地	大枝枯損 下部骨折れ	加、加 カ	有	有	無	信仰対象あり	大クスギ	3	天然記念物等(市 町村)	樹名板	保護網設置 支柱 設置 枯損部の削 除、枝下ろし
21 621-013 [5437-21-86]	樹林 0.05 ha 栗測:2本	古川町 上気多	社寺	200~299 年	77*	325 400	30 30	8 10	1	樹林	雑樹・その 他低木生育 ヤササその他 やぶ	無	加、加 カ	無	無	無	無	無	2	無	無	無
21 621-014 [5437-21-85]	単木	古川町 中央	市町村	300以上 年	作幼	532	27	13	1	樹林 建 物群	裸地	無	加、加 カ	有	有	無	無	1	天然記念物等(市 町村)	樹名板	無	
21 622-001 [5437-22-30]	樹林 0.1 ha 栗測:3本	国府町 上広瀬 加茂神社	社寺	200~299 年	作幼 77*	570 350 303	38 28 23	23 20 23	1	樹林	裸地	枯損木やや あり	不明	無	無	信仰対象あり	無	不明	2	天然記念物等(都 道府県)その他 制度	樹名板	定期的な下刈り ・清掃
21 622-002 [5437-21-39]	単木	国府町 上広瀬	社寺	100~199 年	77*	314	40	25	1	樹林	裸地	小枝枯損	不明	無	無	無	無	不明	2	その他制度	樹名板	定期的な下刈り ・清掃
21 622-003 [5437-21-27]	単木	国府町 瓜栗 瓜 栗神社	社寺	100~199 年	77*	324	36	19	1	樹林	裸地	小枝枯損	不明	無	無	信仰対象あり	無	不明	2	その他制度	樹名板	定期的な下刈り ・清掃

コード番号 【3次のカウコード】	区分	所在地、 通称名	所有者	指定樹齡 (年)	巨木測定値 樹種名	幹圍 (cm)	主幹 (cm)	樹高 (m)	株立 (本)	周囲 の状況	植元 の状況	欠損度	動物主息 鳥 獣	着生 植物	健全 度	信仰対象	独特の 呼称	故事 掲 伝承 認 性	保護制度指定	解説 板等	特記事項	
21 622-004 【5437-21-37】	単木	国府町 瓜栗	個人	100~199	材片	360	25	15	1	樹林	雑樹・その他 低木生育	小枝枯損	不明	無	不良：一 部枯損	信仰対象あり	無	不明	2	その他制度	樹名板	無
21 622-005 【5437-21-47】	樹林	国府町 0.1 ha 名張一 之宮神社 実測：3本	社寺	200~299	材片 材片 材片	304 347 300	29 26 31	20 23 23	1	樹林	裸地	枯損木やや あり	不明	無	無	信仰対象あり	無	不明	2	その他制度	樹名板	定期的な下刈り ・清掃
21 622-006 【5437-21-45】	単木	国府町 宇津江 熊野神社	社寺	100~199	材片	330	23.2	18	1	樹林	裸地	小枝枯損	不明	無	無	信仰対象あり	無	不明	2	その他制度	樹名板	定期的な下刈り ・清掃
21 622-007 【5437-21-47】	単木	国府町 瓜栗町	個人	100~199	材片	340	35	19	1	樹林	雑樹・その他 低木生育	小枝枯損	不明	無	無	無	無	不明	2	その他制度	樹名板	無
21 622-008 【5437-21-47】	単木	国府町 瓜栗町 西念寺	社寺	100~199	材片	330	26.5	17	1	樹林	雑樹・その他 低木生育	小枝枯損	不明	無	無	信仰対象あり	無	不明	2	その他制度	樹名板	定期的な下刈り ・清掃
21 622-009 【5437-21-48】	単木	国府町 瓜栗町	その他 公有	100~199	材片	360	18.5	25	1	公園	草地・地蔵 類	小枝枯損	不明	無	無	無	無	不明	2	その他制度	樹名板	定期的な下刈り ・清掃
21 622-010 【5437-21-57】	樹林	国府町 0.5 ha 瓜栗町 実測：3本	社寺	100~199	材片 材片 材片	420 345 335	41 43 43	20 19 18	1	樹林	裸地	枯損木やや あり	不明	無	無	信仰対象あり	無	不明	2	その他制度	樹名板	定期的な下刈り ・清掃
21 622-011 【5437-21-58】	単木	国府町 今福 神社	社寺	100~199	材片	340	40	18	1	樹林	裸地	小枝枯損	不明	無	無	信仰対象あり	無	不明	2	その他制度	樹名板	定期的な下刈り ・清掃
21 622-012 【5437-22-50】	樹林	国府町 0.4 ha 荒地 実測：3本	社寺	100~199	材片 材片 材片	510 400 480	40 36 38	24 20 20	1	樹林	裸地	枯損木やや あり	不明	無	無	信仰対象あり	無	不明	2	その他制度	樹名板	定期的な下刈り ・清掃
21 622-013 【5437-21-68】	単木	国府町 西門前 安国寺	社寺	100~199	材片	300	30	12	1	樹林	裸地	小枝枯損	不明	無	無	無	無	不明	2	保安林・学術委 考保護等 其他 制度	樹名板	定期的な下刈り ・清掃
21 622-014 【5437-21-68】	樹林	国府町 0.5 ha 漆垣外 実測：3本	社寺	100~199	材片 材片	460 430 400	40 35 12	20 20 20	1	樹林	草地・地蔵 類	枯損木やや あり	不明	無	無	信仰対象あり	無	不明	2	その他制度	樹名板	定期的な下刈り ・清掃
21 622-015 【5437-21-67】	単木	国府町 樽垣内 阿多由太 神社	社寺	100~199	材片	315	15.2	12	1	樹林	裸地	小枝枯損	不明	無	無	信仰対象あり	無	不明	2	その他制度	樹名板	定期的な下刈り ・清掃
21 622-016 【5437-21-67】	単木	国府町 藤栗清 峰寺	社寺	100~199	材片	300	27	12	1	樹林	裸地	小枝枯損	不明	無	無	信仰対象あり	無	不明	2	その他制度	樹名板	定期的な下刈り ・清掃
21 623-001 【5437-30-58】	樹林	河合村 0.2 ha 小無雁 実測：6本	社寺	300以上	材片 材片 材片 材片	384 337 336 352	40 40 40 40	18 18 18 19	1	樹林	裸地 草地・ 地蔵類 諸委	無	不明	無	無	不明	小無雁の 諏訪神社 の入口の 木	不明	2	無	無	無
21 623-002 【5437-31-80】	単木	河合村 角川	個人	不明	材片	703	35	30	1	樹林	草地・地蔵 類 雑樹・そ の他低木生 育	無	不明	有	無	無	白坂のト 子の木	不明	1	天然記念物等(都 道府県)	その他	無

コード番号 [3次カウト]	区分	所在地、 通称名	所有者	推定樹齢 (年)	巨木測定値 樹種名	幹周 (cm)	主幹 (cm)	樹高 (m)	株立 (本)	周囲 の状況	根元 の状況	欠損度	動物生態 鳥 獣	着生 植物	健全 度	信仰対象	独特の 呼称	故事 視 伝承 性	保護制度指定	解説 板等	特記事項
21 623-003 [5437-30-68]	樹林 0.1 ha 実測:4本	河合村 角川	社寺	不明	杉*	380	38	18	1	樹林	裸地	無	不明	無	良	不明	角川の裏 師堂の社 裏	2 天然記念物等(市 町村)	その他	無	
21 623-004 [5437-30-68]	樹林 0.3 ha 実測:11本	河合村 角川	社寺	不明	杉*	478	32	20	1	樹林	裸地	無	不明	無		信仰対象あり	神明神社 のスギの 木	2 天然記念物等(市 町村)	無	無	
21 623-005 [5437-30-67]	単木	河合村 有家	社寺	不明	杉*	348	28	18	1	樹林	裸地その他	無	不明	無		不明	無	2 無	無	無	
21 623-006 [5437-30-45]	樹林 0.2 ha 実測:2本	河合村 新名	社寺	300以上	杉* 杉*	350 662	42 33	22 35	1	樹林	裸地 草地・ 地縁類	無	不明	有	良	不明	白山神社 のイチヨ ウの木、 白山神社 のトナリ の木	2 天然記念物等(市 町村)	その他	保護樹設置	
21 623-007 [5437-30-55]	樹林 0.2 ha 実測:2本	河合村 羽根	社寺	不明	杉*	422 468	32 28	18 25	1	樹林	裸地 草地・ 地縁類	無	不明	有	良	不明	植土神社 のスギの 木、植土 神社のト ナリの木	2 天然記念物等(市 町村)	その他	保護樹設置	
21 623-008 [5437-30-33]	単木	河合村 元田	社寺	不明	杉*	365	30	22	1	道路	草地・地縁 類 舗装	無	不明	無	良	不明	無	2 天然記念物等(市 町村)	その他	無	
21 623-009 [5437-30-38]	単木	河合村 大谷	社寺	不明	杉*	385	37	15	1	樹林	草地・地縁 類	無	不明	無	良	信仰対象あり	大山神社 のスギの 木	2 天然記念物等(市 町村)	その他	無	
21 623-010 [5437-30-07]	単木	河合村 稲越	社寺	不明	杉*	640	415	30	18	5	樹林	草地・地縁 類	空月あり	不明	有	良	無	2 無	無	無	
21 623-011 [5437-20-96]	単木	河合村 稲越	社寺	不明	杉*	411	31	15	1	樹林	草地・地縁 類 ササその 他やぶ	無	不明	無	良	不明	無	2 無	無	無	
21 624-001 [5437-31-51]	単木	宮川村 小谷	社寺	300以上	杉*	774	251	30	10	5	樹林 水 面	下部幹折れ 無	無	無	良	無	夫婦カツ ラ	2 天然記念物等(市 町村)	無	無	
21 624-002 [5437-31-51]	単木	宮川村 小谷	社寺	300以上	杉*	500	23	12	1	樹林	草地・地縁 類	無	無	無	良	無	無	2 天然記念物等(市 町村)	樹名板	無	
21 624-003 [5437-30-59]	単木	宮川村 大無雁	社寺	300以上	杉*	1100	280	16	15	5	建物群 道路	大枝枯損 下部幹折れ	無	有	不良:一 部枯損	無	有*	2 天然記念物等(市 町村)	無	無	
21 624-004 [5437-30-59]	単木	宮川村 大無雁	個人	200~299	杉*	310	15	15	1	建物群 道路	草地・地縁 類	無	無	無	良	無	無	2 天然記念物等(市 町村)	樹名板	無	
21 624-005 [5437-30-59]	樹林 0.01 ha	宮川村 大無雁	社寺	300以上	杉*	675 300	46 22	18 24	1	耕地 建 物群	草地・地縁 類	無	無	無	良	無	双合喬木	1 天然記念物等(都 道府県)	樹名板	無	
21 624-006 [5437-30-59]	単木	宮川村 大無雁	社寺	300以上	杉*	1190	420	46	13	3	樹林 耕 地	裸地	無	無	良	無	三本杉	1 天然記念物等(都 道府県)	樹名板	無	

コード番号 [3次のコード]	区分	所在地、 通称名	所有者	推定樹齢 (年)	巨木測定値 樹種名	幹周 (cm)	主幹 (cm)	樹高 (m)	株立 (m)(本)	周囲 の 状況	根元 の 状況	欠損度	動物生態	着生 植物	健全 度	信仰対象	独特の 呼称	故事 伝承 性	保護制度指定	解説 板等	特記事項
21 624-007 [5437-30-59]	単木	宮川村 大無雁	社寺	300以上	ナギ	800	47	11	1	樹林 耕地	裸地	小枝枯損	無	無	無	無	無	1	天然記念物等(都 道府県)	樹名板	無
21 624-008 [5437-30-69]	単木	宮川村 落合	社寺	300以上	ナギ	490	30	17	1	樹林 建物群	草地・地 類	小枝枯損	無	無	無	無	無	3	天然記念物等(市 町村)	樹名板	支柱設置
21 624-009 [5437-31-91]	単木	宮川村 森安	社寺	300以上	ナギ	690	470	30	16	2	樹林	大枝枯損	無	無	無	無	無	2	天然記念物等(市 町村)	樹名板	無
21 624-010 [5437-31-91]	単木	宮川村 森安	社寺	300以上	ナギ	320	25	10	1	樹林	裸地	無	無	無	無	無	無	2	無	無	無
21 624-011 [5437-31-92]	単木	宮川村 西忍	社寺	300以上	ナギ	480	32	6	1	樹林	草地・地 類	無	無	無	無	無	無	2	天然記念物等(市 町村)	樹名板	無
21 624-012 [5437-31-92]	単木	宮川村 西忍	社寺	200~299	ナギ	300	25	8	1	樹林	草地・地 類	露苔なコブ あり	無	無	無	無	無	3	無	無	無
21 624-013 [5437-31-92]	単木	宮川村	社寺	300以上	ナギ	370	25	6	1	樹林 道 路	裸地	無	無	無	無	無	無	1	無	無	無
21 624-014 [5437-31-92]	単木	宮川村 西忍	個人	300以上	ナギ	300	20	8	1	樹林 耕地	草地・地 類	無	無	無	無	無	無	2	無	無	無
21 624-015 [5437-41-28]	単木	宮川村 高沼	個人	300以上	ナギ	860	30	24	1	樹林	雑樹・その 他低木生 育	無	無	無	無	無	無	3	天然記念物等(都 道府県)	樹名板	無
21 624-016 [5437-41-28]	単木	宮川村 高沼	不明	300以上	ナギ	400	20	16	1	樹林	雑樹・その 他低木生 育	無	無	無	無	無	無	3	無	無	無
21 624-017 [5437-41-54]	単木	宮川村 打保	社寺	300以上	ナギ	520	33	19	1	樹林	草地・地 類	大枝枯損 頭頂部幹折 れ	無	有	良	無	無	2	天然記念物等(市 町村)	樹名板	無
21 624-018 [5437-41-54]	単木	宮川村 打保	社寺	300以上	ナギ	330	35	12	1	樹林	草地・地 類	無	無	無	無	無	無	2	無	無	無
21 624-019 [5437-41-65]	単木	宮川村 堀屋	社寺	300以上	ナギ	320	30	18	1	樹林	草地・地 類	無	無	無	無	無	無	2	無	無	無
21 624-020 [5437-41-65]	単木	宮川村 堀屋	社寺	300以上	ナギ	310	25	16	1	樹林	草地・地 類	無	無	無	無	無	無	2	無	無	無
21 624-021 [5437-41-68]	単木	宮川村 消力ツ ウ明神	個人	300以上	ナギ	1650	400	30	28	5	樹林	草地・地 類	無	無	無	無	無	2	天然記念物等(都 道府県)	樹名板	無
21 625-001 [5437-32-72]	単木	神岡町 若 宮八幡神 社, 十光 寺	社寺	300以上	ナギ	560	30	10	1	樹林	雑樹・その 他低木生 育	無	不明	無	無	無	無	1	天然記念物等(市 町村)	その他	無
21 625-002 [5437-31-29]	単木	神岡町 和原	個人	不明	ナギ	380	13	6	1	樹林	草地・地 類	大枝枯損 頭頂部幹折 れ	不明	有	不良: 枯 死寸前	無	無	3	天然記念物等(市 町村)	その他	無

コード番号 [3桁+4桁+1桁]	区分	所在地、 選称名	所有者 推定樹齢 (年)	巨木測定 樹種名	幹周 (cm)	主幹 (cm)	樹高 (m)	株張 (m)	周囲 の 状況	根元 の 状況	欠損度	動物生息	養生 植物	健全 度	信仰対象	独特の 呼称	故事 伝承 視 認 性	保護制度指定	解説 高等	特記事項
21 625-003 [5437-32-50]	樹林 0.2 ha 実測:6本	神岡町 山田	社寺 不明	杉片 杉片 スズナ スズナ	380 380 665 470	380 380 20 30	23 23 20 30	9 10 9 10	樹林	雑樹・その 他低木生育	枯損木やや あり	無	有	不良:一部枯損	無	無	無	天然記念物等(都 道府県)	その他	無
21 625-004 [5437-32-50]	樹林 0.05 ha 実測:2本	神岡町 西	社寺 300以上	存 ¹ 存 ²	340 475	340 475	28 29	9 7	樹林建 物群	裸地	無	無	無	良好	無	無	無	天然記念物等(都 道府県)	解説版 その他	保護樹設置
21 625-005 [5437-32-62]	樹林 0.1 ha 実測:2本	神岡町 吉田	社寺 不明	杉 [*] 存 ¹	670 390	670 390	28 17	10 8	樹林	裸地	無	無	無	良好	無	無	無	天然記念物等(都 道府県)	その他	無
21 625-006 [5437-42-84]	単木	神岡町 土	その他 公有	存 ¹	430	430	13	5	耕地建 物群	草地・地被 類	無	無	無	良好	無	無	無	天然記念物等(都 道府県)	その他	無
21 625-007 [5437-52-31]	単木	神岡町 横山 神 明神社	社寺 300以上	杉 [*]	540	540	45	14	樹林建 物群	雑樹・その 他低木生育	無	無	無	良好	無	無	無	天然記念物等(市 町村)	その他	無
21 625-008 [5437-32-67]	単木	神岡町 石神 石 神白山神 社	社寺 不明	杉 [*]	420	420	25	9	樹林	草地・地被 類	無	無	無	良好	無	無	無	天然記念物等(市 町村)	解説版 その他	無
21 625-009 [5437-43-70]	単木	神岡町 下之本	社寺 200~299	杉 [*]	320	320	40	9	樹林建 物群	草地・地被 類	無	無	無	良好	信仰対象あり	鎌倉杉	有	天然記念物等(市 町村)	解説版 その他	無
21 625-010 [5437-32-75]	樹林 0.1 ha 実測:2本	神岡町 東雲	社寺 不明	存 ¹ 存 ²	420 300	420 300	30 22	9 8	樹林建 物群	草地・地被 類	無	無	無	良好	無	東雲のイ チョウ・ ビヤクシ ン	無	天然記念物等(市 町村)	その他	無
21 625-011 [5437-32-94]	単木	神岡町 東町	市町村 不明	竹	350	350	20	9	公園	舗装	無	無	無	良好	無	東町のケ ヤキ	無	天然記念物等(市 町村)	解説版 その他	無
21 625-012 [5437-32-63]	単木	神岡町 朝浦	市町村 不明	竹	450	450	20	8	樹林公 園	草地・地被 類	無	無	無	良好	無	朝浦のケ ヤキ	無	天然記念物等(市 町村)	その他	無
21 625-013 [5437-42-95]	樹林 0.5 ha 実測:2本	神岡町 跡津川	社寺 不明	杉片 杉 [*]	470 350	470 350	26 29	9 7	樹林建 物群	草地・地被 類	枯損木やや あり	無	無	良好	無	常盤神社 のトナリ キ群	無	天然記念物等(市 町村)	その他	無
21 625-014 [5437-32-63]	単木	神岡町 吉田	個人 200~299	ヒヨドリ	310	310	22	7	樹林	雑樹・その 他低木生育	無	無	無	良好	無	吉田のヒ メコマツ	無	天然記念物等(市 町村)	その他	無
21 625-015 [5437-32-50]	単木	神岡町 山田	個人 不明	存 ¹	380	380	21	7	樹林	草地・地被 類	無	無	無	良好	無	無	無	無	無	無
21 625-016 [5437-31-38]	樹林 0.1 ha 実測:2本	神岡町 大立	社寺 不明	杉片 杉片	460 480	460 480	30 30	7 8	樹林建 物群	草地・地被 類	無	無	無	良好	無	無	無	無	無	無
21 625-017 01/02 [5437-42-84]	樹林 0.4 ha 実測:5本	神岡町 跡津川	個人 不明	杉片 杉片 杉片	590 495 600 665	590 495 600 665	25 26 27 27	10 10 9 15	樹林	雑樹・その 他低木生育 ササその他 ヤシ	枯損木やや あり	無	無	良好	無	(うち1 本)直つ りの木	有*	無	無	無

コード番号 [3次マカド]	区分	所在地、 通称名	所有者	推定樹齢 (年)	巨木測定値 樹種名	幹周 (cm)	主幹 (cm)	樹高 (m)	株立 (m)(本)	周囲 の状況	根元 の状況	欠損度	動物生態 鳥 獣	着生 植物	健全 度	信仰対象	独特の 呼称	故事 伝承 視 認 性	保護制度指定	解説 板等	特記事項
21 625-017 02/02 [5437-42-84]	樹林 0.4 ha 実測:5本	神岡町 跡津川	個人	不明	け片	450		26	10	1											
21 625-018 01/02 [5437-52-12]	樹林 5 ha	神岡町 東茂住	その他 公有	不明	け片 SAケ け片	310 350 300 360		28 25 26 25	8 9 9 10	1 1 1 1	樹林	草地・地 破 類	枯損木や あり	無	不良:一 部枯損	無	有*	3	保安林・学術参 考保護等	無	無
21 625-018 02/02 [5437-52-12]	樹林 5 ha	神岡町 東茂住	その他 公有	不明	け片	600		25	9	1											
21 625-019 [5437-52-76]	単木	神岡町 麻生野	市町村	100~199	け片	330		25	9	1	建物群	草地・地 破 類	無	無	無	無	無	2	風致地区・緑地 保全地区等	無	無
21 625-020 [5437-52-40]	単木	神岡町 中山	個人	100~199	け片	330	250	23	7	2	樹林 建 物群	ササその他 やぶ	無	無	無	無	無	2	保安林・学術参 考保護等	無	無
21 625-021 [5437-52-12]	樹林 0.1 ha 実測:2本	神岡町 西茂住 白山神社	社寺	不明	け片	360 395		20 20	7 8	1 1	樹林 建 物群	草地・地 破 類	無	無	無	無	無	1	無	無	無
21 625-022 [5437-42-96]	樹林 0.3 ha 実測:2本	神岡町 跡津川	個人	不明	け片	460 530		25 26	10 10	1 1	樹林	雑樹・その 他底木生育 ササその他 やぶ	無	無	無	無	無	3	無	無	無
21 625-023 [5437-42-96]	単木	神岡町 跡津川	個人	不明	け片	370		26	8	1	樹林	雑樹・その 他底木生育	無	無	無	無	無	2	無	無	無
21 625-024 [5437-42-96]	単木	神岡町 跡津川	個人	不明	け片	340		28	7	1	樹林	雑樹・その 他底木生育	無	無	無	無	無	3	無	無	無
21 625-025 [5437-52-31]	単木	神岡町 櫛山	個人	不明	け片	310		26	8	1	樹林	雑樹・その 他底木生育	無	無	無	無	無	2	無	無	無
21 625-026 [5437-42-62]	単木	神岡町 東漆山	個人	300以上	け片	810	330	20	8	3	耕地 そ の他	草地・地 破 類	小枝枯損	無	不良:そ の他	無	無	1	無	無	無
21 625-027 [5437-52-63]	単木	神岡町 梨ヶ根 梨ヶ根神 明神社	社寺	不明	け片	340		24	8	1	樹林 建 物群	草地・地 破 類	無	無	無	無	無	2	無	無	無
21 626-001 [5437-52-38]	並木 48 m 実測:26本	上宝村 在家	社寺	300以上	け片	430		28	7	1	樹林 道 路	草地・地 破 類 雑葎	無	無	無	無	無	1	天然記念物等(市 町村)	その他	無
21 626-002 [5437-52-49]	単木	上宝村 宮原	社寺	300以上	け片	580		47	11	1	樹林 耕 地	裸地 草 地・地 破類	無	無	無	無	無	1	天然記念物等(市 町村)	その他	無
21 626-003 [5437-52-49]	単木	上宝村 貝座	社寺	300以上	け片	510		49	10	1	樹林	裸地 草 地・地 破類	無	無	無	無	無	1	天然記念物等(市 町村)	その他	無
21 626-004 [5437-24-91]	単木	上宝村 村上	社寺	300以上	け片	580		37	12	1	樹林	裸地 草 地・地 破類 雑葎	無	無	無	無	無	1	天然記念物等(市 町村)	その他	無

コード番号 [3次のカゴード]	区分	所在地、 通称名	所有者	推定樹齢 (年)	巨木測定値 樹種名	幹周 (cm)	主幹 (cm)	樹高 (m)	枝張立 (m)(本)	周囲 の状況	根元 の状況	欠損度	動物生態	着生 植物	健全 度	信仰対象	独特の 呼称	故事 伝承 性	保護制度指定	解説 基準	特記事項
21 626-005 [5437-33-60]	単木	上宝村 双六	社寺	300以上	ナツ	370	43	10	1	樹林道 路	草地・地 域	無	無	無	良	無	双六白山 神社のさ わら	無	天然記念物等(市 町村)	その他	無
21 626-006 [5437-24-82]	単木	上宝村 一重ヶ根	その他 公有	200~299	ナツ	306	32	10	1	樹林耕 地	草地・地 域	無	無	無	良	無	一重ヶ根 のいちよ う	無	天然記念物等(市 町村)	その他	無
21 626-007 [5437-33-21]	単木	上宝村 岩井戸	社寺	200~299	ナツ	380	38	7	1	樹林道 路	草地・地 域	無	無	無	良	無	木蔵神社 のいちよ う	無	天然記念物等(市 町村)	その他	無
21 626-008 [5437-32-39]	単木	上宝村 本郷	社寺	200~299	ナツ	330	23	10	1	樹林建 物群	草地・地 域	無	無	有	良	無	本郷寺の いちよ う	無	天然記念物等(市 町村)	その他	無
21 626-009 [5437-24-82]	単木	上宝村 一重ヶ根	社寺	200~299	ナツ	350	20	1	1	樹林	草地・地 域	無	無	無	良	無	無	無	その他制度	樹名版	無
21 626-010 [5437-24-93]	単木	上宝村 神坂	その他 公有	300以上	ナツ	450	20	9	1	樹林道 路	草地・地 域	無	無	無	良	無	無	無	その他制度	樹名版	無
21 626-011 [5437-32-27]	単木	上宝村 蔵柱	個人	200~299	ナツ	320	25	6	1	樹林	草地・地 域	無	無	無	良	無	無	無	その他制度	樹名版	無
21 626-012 [5437-33-22]	単木	上宝村 長倉	社寺	100~199	ナツ	580	25	7	1	樹林	草地・地 域	無	無	無	良	無	世継松	無	その他制度	樹名版	無
21 626-013 [5437-33-22]	単木	上宝村 長倉	社寺	200~299	ナツ	350	25	6	1	樹林	裸地 雑 草	無	無	無	良	無	二子構	無	その他制度	樹名版	無
21 626-014 [5437-33-22]	単木	上宝村 長倉	社寺	300以上	ナツ	520	38	6	1	樹林	草地・地 域	無	無	無	良	無	無	無	その他制度	樹名版	無
21 626-015 [5437-43-17]	単木	上宝村 金木戸	国	300以上	ナツ	320	21	16	1	樹林	ササその 他	無	無	有	不良	無	無	無	保安林・学術 参 考保護等	無	無
21 626-016 [5437-43-17]	単木	上宝村 金木戸	国	300以上	ナツ	380	19	18	1	樹林	ササその 他	無	無	有	不良	無	無	無	保安林・学術 参 考保護等	無	無
21 626-017 [5437-43-17]	単木	上宝村 金木戸	国	300以上	ナツ	380	22	18	1	樹林	ササその 他	無	無	有	不良	無	無	無	保安林・学術 参 考保護等	無	無
21 626-018 [5437-34-58]	樹林	上宝村 89.53 ha 椋高 推定:30本	国	300以上	ナツ	380	21.5	12.5	1	樹林	雑樹・そ の他	枯損木や あり	不明	有	不良:一 部枯損	無	無	無	自然公園(国立) 保安林・学術 参 考保護等	無	無
21 626-019 [5437-24-14]	単木	上宝村 平湯	国	300以上	ナツ	760	20	13	2	樹林	雑樹・そ の他	小枝枯損 空損あり	無	有	良	無	無	無	自然公園(国立) 保安林・学術 参 考保護等	無	無
21 626-020 [5437-24-14]	単木	上宝村 平湯	国	300以上	ナツ	350	16	15	1	樹林	雑樹・そ の他	小枝枯損 空損あり	無	有	良	無	無	無	自然公園(国立) 保安林・学術 参 考保護等	無	無

2.2 故事・伝承一覧表

(コード番号)	(内容)
21 207008	乳と称する乳房に似た枝(幹の一部)を数本たらしめており、それに触れると母乳がよくでるようになるという。
21 321006	宝暦治水工事の完成直後に遙か薩摩(鹿児島)より松苗千本を取り寄せ植えられた。
21 426001	弘法大師(空海)が手植えをした。
21 427001	継体天皇御手植え桜。
21 427003	天狗様の木。
21 427004	先祖の墓木(標)として崇拜。
21 443008	西暦470年頃雄略天皇により植林、根尾、淡墨桜の姉妹桜。
21 462001	長屋信濃守景重の祖父左衛門尉重景の墓標として立てたつえが根付き大木となった。
21 485003	安政年間の言い伝えによるとこの杉をまたぐと子宝が授かるといわれている。
21 487003	御神木、建治元年(1275年)左衛門少尉橘頼綱が大般若経を豊経した折の記念樹ともいわれている。
21 504006	大蛇に似ていることから伐採を避けたため残ったと伝えられている。
21 506004	産土神の杜の名残り。
21 506005	一里塚の名残り。
21 521002	一里塚の名残り。
21 521003	一里塚の名残り。
21 521004	一里塚の名残り。
21 521006	一里塚の名残り。
21 521007	一里塚の名残り。
21 521008	一里塚の名残り。
21 563002	建久年間のこと頼朝がこの地を通った時に地藏堂に参詣してそのおり近くに生えていた杉の木から枝を手折り堂裏に挿した。その枝が生長したのが今の杉だと伝えられる。またこの木の皮は安産のお守りとして信仰をあつめている。
21 566001	苗木藩の領内地図に記載があり丸い形に整っていた。その後、枝を切った人に”たたり”があったという言伝えがあり戦時中陰木の伐採が行われた際にも残された。
21 566005	中世にあった長老寺・浄心寺という寺院(現在は残っていない)の門樹の名残りであろう。
21 566006	村で初めての村有林の植林木。
21 567015	享保飢饉に領民を救うため植林を行い食物を与え救済したと伝えられている。
21 571001	弁慶が植えた。
21 581002	大きな五本の杉によって村が守られている。
21 581007	「貫い乳のこぶ」：乳房の形をした樹のこぶがあって母乳の少ない産婦から信仰された。

(コード番号)

(内容)

- 21 582004 古来農作物（油え）の種播の指標とした。
- 21 583008 近江源氏佐々木四郎兵衛宗次手植えの桜。
- 21 583021 天狗が松の枝に居るのを見たという。
- 21 604003 蓮如上人が訪地の時根元に腰をおろし休憩したと伝えられる。
- 21 604004 文政10年本堂再建時記念に植樹。
- 21 604007 災難が起こる兆しあることを知らせる神木として古来より護持されている。
- 21 604008 真宗本派本願寺の末寺があったとされている。（境内に植樹された）
- 21 605003 山下城主三木三澤の庭木と伝えられている。
- 21 605004 山下城主三木三澤を根幹にまつる。
- 21 606001 小屋名しょうけの職人が植栽。
- 21 607001 昔文作という人が死んだ際、7人の子供たちによってその遺骸と経書が埋められ、そこに6本のサワラと1本の桜が植えられた。後にこれらの根元は1本となった。現在は桜はかれてサワラだけが残っている。
- 21 624003 「斐太後風土記」に記録あり。
- 21 625017 01/02 東宝映画「旅路」のロケ地。左記の名称はこの映画からによる。
- 21 625018 01/02 明治より禁伐採で奇跡的に樹林として残されている。

3. 資料リスト

資料リスト

番 号	著 者 名	発 行 年 (西 曆)	資 料 名
1	岐阜県教育委員会	1986	岐阜県の指定文化財目録
2	牛丸周太郎、稲葉左馬吉、堀武義 共著	1981	岐阜県の天然記念物（上・下巻）
3	岐阜県高等生物教育研究会編	1975	岐阜県の植物
4	岐阜県観光連盟	1986	岐阜県観光百科
5	岐阜県	1977	緑地環境保全地域候補地学術調査報告書（飛驒一宮水無神社等）
6	岐阜県	1984	自然環境保全地域候補地学術調査報告書（大山白山神社等）

4. 調査担当者名簿

調査担当者名簿

番 号	氏 名	所 属	分 担
1	大内 幸雄	岐阜大学農学部	調査指導等
2	水野 瑞夫	岐阜薬科大学	//
3	竹内 宏	岐阜市役所農林課	岐阜市
4	吉田 光利	大垣市役所都市施設課	大垣市
5	洞口 清司	高山市役所農政課	高山市
6	三戸 憲和	多治見市役所農林課	多治見市
7	大沢 真美	武儀県事務所林務課	関市、洞戸村、板取村、 武芸川町、武儀町、 上之保村
8	木村 等	恵那県事務所林務課	中津川市
9	渡辺 孝司	美濃市役所農林課	美濃市
10	安藤 敏広	瑞浪市役所農林課	瑞浪市
11	江崎 芳明	羽島市役所農務課	羽島市
12	畑 正吾	恵那県事務所林務課	恵那市、岩村町
13	岩井 勝志	美濃加茂市役所	美濃加茂市
14	後藤 清	土岐市役所農林課	土岐市
15	奥村 宗春	各務原市役所農政課	各務原市
16	小島 功司	川島町役場	川島町
17	松原 和成	岐南町役場経済水道課	岐南町
18	尾藤 邦江	笠松町役場経済課	笠松町
19	水野 克則	柳津町役場経済課	柳津町
20	福島 謙治	海津町役場産業課	海津町
21	金森 健吉	南濃町役場産業課	南濃町

番 号	氏 名	所 属	分 担
22	藤井 道雄	養老町役場産業観光課	養老町
23	川添 千秋	上石津町役場	上石津町
24	江崎 正幸	垂井町役場産業課	垂井町
25	樋口 富雄	関ヶ原町役場産業課	関ヶ原町
26	藤井 徳明	神戸町役場産業課	神戸町
27	一柳 峰芳	輪ノ内町役場	輪ノ内町
28	安井 巖	安八町役場産業課	安八町
29	渡辺 利弘	揖斐川町役場	揖斐川町
30	高橋 義弘	谷汲村役場	谷汲村
31	野村 俊弘	大野町役場	大野町
32	樋口 一明	池田町役場	池田町
33	木原 康久	春日村役場	春日村
34	渡辺 節夫	久瀬村役場	久瀬村
35	大村 友則	藤橋村役場	藤橋村
36	山口 勝彦	坂内村役場	坂内村
37	竹中 清視	本巣町役場産業課	本巣町
38	加藤	巣南町役場産業課	巣南町
39	堀部 好未	真正町役場産業課	真正町
40	内藤 陸雄	糸貫町役場産業課	糸貫町
41	黒川 好郎	根尾村役場	根尾村
42	梅田 敏弘	伊自良村役場	伊自良村
43	吉田 茂男	美山町役場林務課	美山町

番 号	氏 名	所 属	分 担
44	下村 幸正	武儀県事務所林務課	板取村、上之保村
45	橋本 勇	八幡町役場	八幡町
46	永井 正博	大和町役場	大和町
47	三島 治男	白鳥町役場	白鳥町
48	山川 直保	高鷲村役場農林課	高鷲村
49	河合 智	美並村役場農林課	美並村
50	国田 高見	明方村役場農林水産課	明方村
51	池戸 豊次	和良村役場産業課	和良村
52	林 宗樹	七宗町役場農林課	七宗町
53	丹羽 風斗	八百津町役場農林課	八百津町
54	井戸 民良	白川町林務商工課	白川町
55	山下 雅春	東白川村役場建設課	東白川村
56	奥村 光良	御嵩町役場産業課	御嵩町
57	田口 正弥	坂下町役場産業課	坂下町
58	久松 一男	川上村役場林務課	川上村
59	田口 剛	恵那県事務所林務課	加子母村、蛭川村
60	伊藤 健司	付知町役場林政課	付知町
61	原 邦弘	福岡町役場林政課	福岡町
62	熊谷 俊広	山岡町役場	山岡町
63	山本 和雄	恵那県事務所林務課	串原村
64	今井 弘司	萩原町役場林務課	萩原町
65	田添 誠	小坂町役場農林課	小坂町

番 号	氏 名	所 属	分 担
66	中島 道夫	下呂町役場林務課	下呂町
67	一木 幸男	〃	〃
68	今井 能和	〃	〃
69	西脇 重元	金山町役場経済課	金山町
70	熊崎 龍毅	馬瀬村役場農林課	馬瀬村
71	狭場 外夫	丹生川村役場農林課	丹生川村
72	栃本 隆	清見村役場	清見村
73	桑田 義一	荘川村役場	荘川村
74	成畑 弘則	白川村役場農林課	白川村
75	大江 恭一郎	宮村役場	宮村
76	山岸 克郎	飛騨県事務所林務課	久々野町
77	新井 修	朝日村産業課	朝日村
78	幅 達男	高根村役場林務課	高根村
79	稲野 富士雄	飛騨県事務所林務課	古川町
80	舟本 達也	国府町役場農林課	国府町
81	柏木 雅行	河合村役場	河合村
82	陣出 成博	飛騨県事務所林務課	宮川村
83	西田 一民	神岡町役場農林課	神岡町
84	柴田 宗太郎	上宝村役場農林課	上宝村
85	名古屋営林支局	国有林（川上村、坂下町、中津川市の一部を除く）	
86	坂下営林署	国有林（川上村、坂下町、中津川市の一部）	
87	大平 信	岐阜県自然保護課	取りまとめ等

静岡県

目 次

1. 調査結果の概要	22	—	1
1. 1 巨樹・巨木林調査市町村別総括表	22	—	3
1. 2 巨樹・巨木林の分布	22	—	6
1. 3 巨樹・巨木林の構成樹種一覧表	22	—	7
1. 4 巨樹の幹周順位表	22	—	9
(1) 幹周順位表(全樹種)	22	—	9
(2) 幹周順位表(樹種別)	22	—	10
2. 巨樹・巨木林調査票の要約	22	—	15
2. 1 調査票内容の要約(一覧表)	22	—	17
2. 2 故事・伝承一覧表	22	—	138
3. 資料リスト	22	—	141
4. 調査担当者名簿	22	—	145

1. 調査結果の概要

1 巨樹・巨木林調査市町村別総括表

各市町村別の巨樹・巨木林の調査件数を以下に示す。

市町村名	巨樹 (件) (単木)	巨 木 林 (件)			合 計 (件)
		樹林	並木	小計	
静岡市	125	42	3	45	170
浜松市	33	10	0	10	43
沼津市	24	14	0	14	38
清水市	38	26	0	26	64
熱海市	5	5	0	5	10
三島市	13	16	1	17	30
富士宮市	41	17	1	18	59
伊東市	10	19	0	19	29
島田市	26	1	1	2	28
富士市	22	20	0	20	42
磐田市	19	5	0	5	24
焼津市	10	4	0	4	14
掛川市	7	7	0	7	14
藤枝市	27	4	1	5	32
御殿場市	26	11	0	11	37
袋井市	16	12	1	13	29
天竜市	20	5	0	5	25
浜北市	16	1	0	1	17
下田市	14	7	0	7	21
裾野市	18	12	0	12	30
湖西市	3	0	0	0	3
東伊豆町	2	0	0	0	2
河津町	9	4	3	7	16
南伊豆町	4	5	2	7	11
松崎町	11	5	1	6	17
西伊豆町	4	4	0	4	8
賀茂村	6	1	0	1	7
伊豆長岡	3	1	0	1	4
修善寺町	8	7	0	7	15
戸田村	5	1	0	1	6
土肥町	3	0	0	0	3

巨樹・巨木林調査市町村別総括表（続き）

市町村名	巨樹（件） （単木）	巨 木 林（件）			合 計 （件）
		樹林	並木	小計	
函南町	8	1	0	1	9
葦山町	5	3	0	3	8
大仁町	5	3	0	3	8
天城湯ヶ	8	2	0	2	10
中伊豆町	12	6	0	6	18
清水町	7	6	0	6	13
長泉町	10	1	0	1	11
小山町	8	12	0	12	20
芝川町	6	0	2	2	8
富士川町	12	0	0	0	12
蒲原町	0	2	0	2	2
由比町	5	6	0	6	11
岡部町	6	3	0	3	9
大井川町	2	0	0	0	2
御前崎町	7	1	0	1	8
相良町	2	4	0	4	6
榛原町	5	4	0	4	9
吉田町	8	2	0	2	10
金谷町	8	2	0	2	10
川根町	1	4	0	4	5
中川根町	6	5	0	5	11
本川根町	2	0	0	0	2
大須賀町	9	0	0	0	9
浜岡町	7	4	0	4	11
小笠町	5	0	0	0	5
菊川町	5	2	0	2	7
大東町	2	0	0	0	2
森町	12	6	1	7	19
春野町	5	1	0	1	6
浅羽町	2	1	0	1	3
福田町	6	0	0	0	6

巨樹・巨木林調査市町村別総括表（続き）

市町村名	巨樹（件） （単木）	巨 木 林 （件）			合 計 （件）
		樹林	並木	小計	
竜洋町	2	0	0	0	2
豊田町	0	0	0	0	0
豊岡村	1	0	0	0	1
龍山村	1	1	0	1	2
佐久間町	2	6	1	7	9
水窪町	5	7	0	7	12
可美村	1	1	0	1	2
舞阪町	0	0	0	0	0
新居町	2	1	0	1	3
雄踏町	2	4	1	5	7
細江町	2	1	0	1	3
引佐町	5	0	0	0	5
三ヶ日町	3	0	0	0	3
合 計	781	368	21	389	1170

1.2 巨樹・巨木林の分布



- × 単木
- 樹林
- ＝ 並木

1.3 巨樹・巨木林の構成樹種一覧表

調査の対象となった巨樹の樹種を整理して以下に示す。

樹種	本数
クスノキ	500
スギ	430
スタジイ	290
ケヤキ	209
イチヨウ	106
クロマツ, オマツ	75
タブノキ, イヌグス	66
カヤ	52
ミズナラ	52
ムクノキ	51
イブキ, ヒメヤクシ	38
ヤマモモ	31
モミ	29
ブナ	29
エノキ	28
アカガシ	27
ホトノキ, モガシ	23
イヌマキ	22
ヒノキ	17
ヤマザクラ	16
クロガネモチ	14
トチノキ	13
シラカシ	12
イタヤカエデ	9
スリョウヒバ	6
アカマツ, メマツ	6
ツブラジイ	6
カツラ	6
イチイガシ	5
ユーカリ	4
エバシ	4
ツガ, トガ	4
アラカシ	4

樹種	本数
カゴノキ	4
シナノキ	4
ソテツ	3
ナギ	3
コノメナギ	3
ウラジロガシ	3
ヒイラギ	3
ソメイヨシノ	2
ヒヨクヒバ	2
ザウラ	2
アスロ	2
ツバノガシ	2
イヌノキ	2
イロハモミジ, タカカエデ	2
モチノキ	2
イトヒバ	1
イヌマツ	1
カシ	1
キンモクセイ	1
カキノキ	1
シイノキ	1
シダレザクラ	1
メタセコイヤ	1
エリノキ	1
ラクウショウ	1
カラマツ	1
	1
コウヤマキ	1
イチイ	1
サワグルミ	1
ミヤマチヤナギ	1
クヌギ	1
コナラ, ハナ	1

樹種	本数
ハルニレ,ニレ	1
オカクマノキ	1
ニッケイ	1
オオズミ	1
サイカチ	1
オトハギ	1
チャンチン	1
カジカエデ,オモミジ	1
オオモミジ	1
ハリギリ,センノキ	1

1.4 巨樹の幹周順位表

(1) 幹周順位表（全樹種）

調査の対象となったすべての巨樹の中から、幹周の大きい順に20位までの木を以下に示す。なお、株立ちのある巨樹の場合は主幹の幹周で比較を行っている。

順位	樹種名	所在地、通称名	幹周 (cm)	独特の呼称	保護制度指定
1	クス	熱海市 来の宮神社	2390	来の宮の大楠	天然記念物等(国)
2	クス	伊東市 葛見神社	1500	葛見神社の大楠	天然記念物等(国)
2	クス	河津町 来ノ宮神社	1500	来の宮神社大楠	天然記念物等(国)
4	クス	函南町 天地神社	1350	無	天然記念物等(都道府県)
5	クス	静岡市 津島神社、浅間神社	1300	無	無
5	クス	浜松市	1300	雲立のクス	天然記念物等(市町村) 風致地区・緑地保全地区等
5	クス	清水市 但沼神社	1300	不明	天然記念物等(都道府県)
8	杉*	沼津市 河内堂山	1150	河内の大杉	天然記念物等(市町村)
9	杉*	春野町 春埜山	1135	無	天然記念物等(都道府県)
10	クス	静岡市 伊勢神明神社	1100	無	天然記念物等(都道府県,市町村)
11	クス	藤枝市 須賀神社	1090	須賀神社のくす	天然記念物等(都道府県)
12	杉*	天竜市 下百古里	1040	將軍杉	天然記念物等(都道府県)
13	クス	静岡市 若宮八幡宮	1000	若宮八幡宮の大クス	無
14	杉*	富士宮市 村山浅間神社	990	有	天然記念物等(都道府県)
15	杉*	天城湯ヶ 湯ヶ島	960	天城の太郎杉	天然記念物等(都道府県) 自然公園(国立)
16	杉*	島田市 千葉山	950	十本杉のうちの大杉	天然記念物等(国)
16	クス	磐田市 西島	950	須賀神社の大クス	天然記念物等(市町村)
16	クス	藤枝市 月見里神社	950	月見里神社のくす	天然記念物等(市町村) 保安林・学術参考保護等
16	クス	藤枝市 藤井神社	950	無	無
20	クス	熱海市 来の宮神社	945	大楠	無
20	クス	大仁町 熊野神社	945	無	無

(2) 幹周順位表（樹種別）

分布本数で10本以上の樹種のうちで代表的な樹種について、幹周の上位3位までを整理した結果を以下に示す。なお、株立ちのある巨樹の場合は主幹の幹周で比較を行っている。

（イチョウ）

順位	所在地、通称名	幹周 (cm)	独特の呼称	保護制度指定	樹種名
1	富士宮市 村山浅間神社	920	大杉	天然記念物等(都道府県)	イチョウ
2	静岡市	870	黒俣の大イチョウ	天然記念物等(都道府県)	イチョウ
3	長泉町 西	865	大イチョウ	天然記念物等(都道府県)	イチョウ

（エノキ）

順位	所在地、通称名	幹周 (cm)	独特の呼称	保護制度指定	樹種名
1	松崎町 峰	480	無	無	エノキ
2	賀茂村 宇久須神社	450	無	無	エノキ
2	賀茂村 宇久須神社	450	無	無	エノキ

（カシ）

順位	所在地、通称名	幹周 (cm)	独特の呼称	保護制度指定	樹種名
1	静岡市	634	左左門の大アカガシ	天然記念物等(市町村)	アカガシ
2	三島市 山中城趾 駒形須賀神社	620	無	天然記念物等(都道府県) 都市公團(市町村)	アカガシ
3	藤枝市 蔵田	610	芋穴所のまるがし	天然記念物等(都道府県)	アカガシ

（カヤ）

順位	所在地、通称名	幹周 (cm)	独特の呼称	保護制度指定	樹種名
1	島田市	610	上相翼の大がや	天然記念物等(都道府県)	カヤ
2	静岡市 竜珠院	567	無	無	カヤ
3	浜北市 本沢台	560	北浜の大カヤノキ	天然記念物等(国)	カヤ

（クスノキ）

順位	所在地、通称名	幹周 (cm)	独特の呼称	保護制度指定	樹種名
1	熱海市 来の宮神社	2390	来の宮の大楠	天然記念物等(国)	クスノキ
2	伊東市 葛見神社	1500	葛見神社の大楠	天然記念物等(国)	クスノキ
2	河津町 来の宮神社	1500	来の宮神社大楠	天然記念物等(国)	クスノキ

(ケマキ)

順位	所在地、通称名	幹周 (cm)	独特の呼称	保護制度指定	樹種名
1	御殿場市	615	無	無	ケマキ
2	御殿場市	600	宝永の杉	天然記念物等(都道府県)	ケマキ
3	富士宮市 西白塚	573	無	自然公園(国立)	ケマキ

(サクラ)

順位	所在地、通称名	幹周 (cm)	独特の呼称	保護制度指定	樹種名
1	富士宮市	460	上条のサクラ	天然記念物等(都道府県)	ヤマザクラ
2	島田市 慶長寺	416	慶長寺のシダレザクラ	天然記念物等(都道府県)	シダレザクラ
2	富士川町 大北	416	無	無	ヤマザクラ

(シイ)

順位	所在地、通称名	幹周 (cm)	独特の呼称	保護制度指定	樹種名
1	富士宮市 第6天神社	840	不明	無	スズジイ
2	伊東市	800	高見のシイの木	天然記念物等(市町村)	スズジイ
3	西伊豆町 宮ヶ原天神社	780	不明	無	スズジイ

(スギ)

順位	所在地、通称名	幹周 (cm)	独特の呼称	保護制度指定	樹種名
1	沼津市 河内堂山	1150	河内の大杉	天然記念物等(市町村)	スギ
2	春野町 春笠山	1135	無	天然記念物等(都道府県)	スギ
3	天竜市 下百古里	1040	将軍杉	天然記念物等(都道府県)	スギ

(タブノキ)

順位	所在地、通称名	幹周 (cm)	独特の呼称	保護制度指定	樹種名
1	本川根町 梅地	800	たぶの木	無	タブノキ
2	河津町 縄地	700	無	無	タブノキ
3	下田市 報本寺	670	無	無	タブノキ

(トチノキ)

順位	所在地、通称名	幹周 (cm)	独特の呼称	保護制度指定	樹種名
1	水窪町 所能	800	不明	無	トチノキ
2	小山町 上野	720	上野のトチノキ	天然記念物等(都道府県)	トチノキ
3	水窪町 所能	660	不明	無	トチノキ

(ヒノキ)

順位	所在地、通称名	幹周 (cm)	独特の呼称	保護制度指定	樹種名
1	佐久間町 神妻神社	530	無	無	ヒノキ
2	磐田市 貝付天神社	400	無	保安林・学術参考保護等	ヒノキ
2	河津町 沢田	400	無	無	ヒノキ

(ブナ)

順位	所在地、通称名	幹周 (cm)	独特の呼称	保護制度指定	樹種名
1	函南町 函南原生林	635	函南原生林	自然公園(国立)	ブナ
2	富士宮市 西白塚	410	無	自然公園(国立)	ブナ
3	富士宮市 西白塚公園	406	無	自然公園(国立)	ブナ

(ホルトノキ)

順位	所在地、通称名	幹周 (cm)	独特の呼称	保護制度指定	樹種名
1	伊東市 峰 熊野神社	640	無	無	ホトトギス
2	河津町 峰字枝川 531番地地先神社	600	不明	無	ホトトギス
3	熱海市 上野地	590	無	風致地区・緑地保全地区等	ホトトギス

(マツ)

順位	所在地、通称名	幹周 (cm)	独特の呼称	保護制度指定	樹種名
1	浜松市	500	法橋のマツ	天然記念物等(市町村)	マツ
1	吉田町 住吉	500	田村の松	その他制度	マツ
3	大須賀町 寛全町	490	無	無	マツ

(ミズナラ)

順位	所在地、通称名	幹周 (cm)	独特の呼称	保護制度指定	樹種名
1	富士宮市 西白塚	584	無	自然公園(国立)	ミズナラ
2	富士宮市 西白塚	581	無	自然公園(国立)	ミズナラ
3	富士宮市 西白塚	580	無	自然公園(国立)	ミズナラ

(ムクノキ)

順位	所在地、通称名	幹周 (cm)	独特の呼称	保護制度指定	樹種名
1	富士市 神谷神明宮	710	無	天然記念物等(市町村) 風致地区・緑地保全地区等	ムクノキ
2	富士市 山神社	560	無	風致地区・緑地保全地区等	ムクノキ
3	函南町 日枝神社	475	無	無	ムクノキ

(モミ)

順位	所在地、通称名	幹周 (cm)	独特の呼称	保護制度指定	樹種名
1	松崎町 船田	490	無	無	モミ
2	掛川市	460	不明	無	モミ
3	中伊豆町 地藏堂 国有林コビサクラ 原生林	460	コビサクラ原生林	無	モミ

(その他)

順位	所在地、通称名	幹周 (cm)	独特の呼称	保護制度指定	樹種名
1	沼津市 大瀬崎 大瀬神社	670	ビャクシン樹林	天然記念物等(国) 自然公園(国立)	イナギ
2	富士宮市 西白塚	646	無	自然公園(国立)	イナギ
3	南伊豆町 下賀茂	600	加畑加茂神社の 大ビャクシン	天然記念物等(市町村) 自然公園(国立)	イナギ

2. 巨樹・巨木林調査票の要約 (一覧表)

2.1 調査票内容の要約（一覧表）

巨樹・巨木林調査原票の内容を要約し、一覧表としたものを以下に示す。

なお、一覧表中の故事伝承の欄に「*」がついているものは、故事伝承について原票に記述があったもので、2.2にその内容を示した。

また、一覧表中の視認性の欄の数字（1～3）は以下の内容を示す。

- 1：遠方（集落外など）からも目立つ
- 2：付近に行けば見える
- 3：直前まで見えない

コード番号 [3次のJ-U-D]	区分	所在地、 通称名	所有者	推定樹齢 (年)	巨木測定 樹種名	幹周 (cm)	主幹 (cm)	樹高 (m)	株 張立 (本)	周囲 の 状況	根元 の 状況	欠損度	動物生態	養生 植物	健全 度	信仰対象	独特の 呼称	故事 伝承 性	保護制度指定	解説 板等	特記事項	
22 201-001 [5228-33-57]	樹林 1.0 ha 推定:20本	静岡市 久能山東 照宮	社寺	300以上	丸ノ片 ナリ 丸ノ片 丸ノ片	360 330 300 410	360 330 300 410	15 25 30 10 30 10 20	25 30 1 20	樹林	ササその他 やぶ	枯損木やや あり	鳥 有	有良	無	無	無	1	風致地区・緑地 保全地区等	無	無	
22 201-002 [5228-33-47]	単木	静岡市 宝台院	社寺	300以上	丸ノ片 ナリ	310	310	15	15	1	樹林	ササその他 やぶ	無	無良	無	無	不明	2	風致地区・緑地 保全地区等	無	無	
22 201-003 [5228-33-47]	単木	静岡市 石蔵院	社寺	300以上	丸ノ片 ナリ	480	480	30	22	樹林	裸地	頭頂部骨折 れ	無	無良	無	無	お菓付イ チョウ	有	1	風致地区・緑地 保全地区等	解説板	無
22 201-004 [5228-33-46]	単木	静岡市 八幡堂	社寺	300以上	丸ノ片 ナリ	320	320	15	25	1	樹林	裸地	無	無	無	無	無	不明	2	風致地区・緑地 保全地区等	無	無
22 201-005 [5228-33-46]	単木	静岡市	市町村	300以上	丸ノ片 ナリ	370	370	20	20	樹林	裸地	頭頂部骨折 れ	無	無良	無	無	無	不明	2	風致地区・緑地 保全地区等	無	無
22 201-006 [5228-33-45]	単木	静岡市 金山神社	市町村	200~299	丸ノ片 ナリ	340	340	20	20	1	その他	無	無	無良	無	無	無	無	2	風致地区・緑地 保全地区等	無	無
22 201-007 [5228-33-34]	樹林 0.5 ha 八幡神社	静岡市	社寺	300以上	丸ノ片 ナリ 丸ノ片 丸ノ片	630 330 300	630 330 300	30 30 25 30	25 30 1	樹林	裸地	枯損木やや あり	無	無良	無	無	不明	2	風致地区・緑地 保全地区等	無	無	
22 201-008 [5228-33-33]	単木	静岡市 宮竹神社	社寺	100~199	丸ノ片 ナリ	330	330	15	13	1	樹林	裸地	無	無良	無	無	無	無	1	無	無	無
22 201-009 [5228-33-33]	単木	静岡市 原科邸	個人	300以上	丸ノ片 ナリ	320	320	30	20	1	その他	裸地	無	無	不良:一 部枯損	無	無	無	3	無	無	無
22 201-010 [5228-33-44]	樹林 0.5 ha 大正寺 実測:3本	静岡市	社寺	200~299	丸ノ片 ナリ 丸ノ片	310 300 330	310 300 330	25 25 25	25 20 25	樹林	裸地	無	無	無良	無	無	不明	2	風致地区・緑地 保全地区等	無	無	
22 201-011 [5228-33-54]	単木	静岡市 護国神社	社寺	300以上	丸ノ片 ナリ	340	340	25	30	1	樹林	草地・地 類	無	無	無良	無	無	不明	2	風致地区・緑地 保全地区等	無	無
22 201-012 [5228-33-54]	樹林 0.6 ha 白山神社 実測:4本	静岡市 白山神社	社寺	300以上	丸ノ片 ナリ 丸ノ片 丸ノ片	320 330 300 310	320 330 300 310	25 26 25 24	20 20 20 20	樹林	裸地	無	無	無良	無	無	不明	1	風致地区・緑地 保全地区等	無	無	
22 201-013 [5228-33-54]	単木	静岡市 西草深公 園	市町村	300以上	丸ノ片 ナリ	320	320	15	16	1	公園	裸地	無	無良	無	無	無	無	2	都市公園(市町村)	無	無
22 201-014 01/02 [5228-33-64]	樹林 0.4 ha 伊勢神明 神社 実測:5本	静岡市 伊勢神明 神社	社寺	伝承 0	丸ノ片 ナリ 丸ノ片 丸ノ片	1100 430 440 300	1100 430 440 300	30 30 20 20	30 20 20 25	樹林 耕 地 建 物 群	草地・地 類 雑樹・そ の他低木 高	枯損木やや あり	無	無	不良:枯 死寸前	無	無	1	天然記念物等(都 道府県,市町村)	解説板	無	
22 201-014 02/02 [5228-33-64]	樹林 0.4 ha 伊勢神明 神社 実測:5本	静岡市 伊勢神明 神社	社寺	伝承 0	丸ノ片 ナリ 丸ノ片	310 300	310 300	20 15	20 10	樹林 耕 地 建 物 群	裸地	枯損木やや あり	無	無	不良:枯 死寸前	無	無	1	天然記念物等(都 道府県,市町村)	解説板	無	
22 201-015 01/03 [5228-33-64]	単木	静岡市 本覚寺	社寺	伝承 680	丸ノ片 ナリ	700	700	35	35	1	樹林 そ の 他	無	無	無良	無	無	無	1	天然記念物等(市 町村)	解説板	保護欄設置	

コード番号 【3次元コード】	区分	所在地 通称名	所有者 推定樹齢 (年)	巨木測定値 樹種名	幹周 (cm)	主幹 (cm)	樹高 (m)	株立 (m)	周囲 状況	根元 状況	欠損度	動物生態	着生 植物	健全 度	信仰対象	独特の 呼称	故事 伝承 視 認 性	保護制度指定	解説 備考	特記事項
22 201-015 02/03 【5228-33-64】	樹林 0.5 ha 実測:5本	静岡市 本尊寺	社寺 伝承 650 700 700	700 700 700	600 310 400	35 35 30	35 35 20	35 15	樹林 耕地 地	裸地	枯損木やや あり	無 鳥	有 不立:一部枯損	無	無	無	無	風致地区・緑地 保全地区等	解説板	無
22 201-015 03/03 【5228-33-64】	樹林 0.5 ha 実測:5本	静岡市 本尊寺	社寺 伝承 650 700	700 700	350	15	15	1	樹林 耕地 地	裸地	枯損木やや あり	無	有 不立:一部枯損	無	無	無	無	風致地区・緑地 保全地区等	解説板	無
22 201-016 01/02 【5228-33-74】	樹林 0.3 ha 実測:4本	静岡市 池田神社	社寺 300以上	700 700 700	310 323 600 320	27 29 28	23 19 28.5	1 1 1	樹林 建 物群 道 路	裸地 草地・ 地 雑類	無	無	有 良	無	無	無	無	無	無	無
22 201-016 02/02 【5228-33-74】	樹林 0.3 ha 実測:5本	静岡市 池田神社	社寺 300以上	700	300	20	10	1	樹林	裸地 草地・ 地 雑類	枯損木やや あり	無	無 不立:一部枯損	無	無	無	無	無	無	無
22 201-017 01/02 【5228-33-74】	樹林 1 ha 実測:5本	静岡市 浅間神社	社寺 300以上	700 700 700	490 390 340 355	17.5 23.5 21	16 19 18.5	1 1 1	樹林	ササその他 やぶ 雑草	無	無	有 良	無	無	無	無	無	無	定期的な下刈り ・清掃
22 201-017 02/02 【5228-33-74】	樹林 1 ha 実測:5本	静岡市 浅間神社	社寺 300以上	700	330	11	6	1	樹林	ササその他 やぶ 雑草	無	無	有 良	無	無	無	無	無	無	定期的な下刈り ・清掃
22 201-018 【5228-33-84】	単木	静岡市 熊野二枝 神社	社寺 不明	700	350	18	16	1	樹林 建 物群 道 路	裸地	小枝枯損 空洞あり	無	有 不立:一部枯損	無	無	無	2	無	無	無
22 201-019 【5228-33-84】	樹林 0.3 ha 実測:3本	静岡市 廣野神社	社寺 伝承 400 700 700	700 700 700	325 710 690	27 22 26	18.5 17 20.5	1 1 1	樹林 建 物群 道 路	裸地	無	無	有 不立:一部枯損	無	無	無	無	無	無	無
22 201-020 01/09 【5228-33-62】	樹林 0.3 ha 実測:9本	静岡市 聖人社	社寺 300以上	700	310	25	25	25	樹林	裸地	無	無	無 良	無	無	不明	1	都市公園(市町村)	無	無
22 201-020 02/09 【5228-33-62】	樹林 0.3 ha 実測:9本	静岡市 聖人社	社寺 100~199 700	700	610	35	27	1	樹林	裸地	無	無	無 良	無	無	無	2	無	無	無
22 201-020 03/09 【5228-33-62】	樹林 0.3 ha 実測:9本	静岡市 聖人社	社寺 100~199 700	700	310	25	14	1	樹林	裸地	無	無	無 良	無	無	無	2	無	無	無
22 201-020 04/09 【5228-33-62】	樹林 0.3 ha 実測:9本	静岡市 聖人社	社寺 100~199 700	700	745	45	28	1	樹林	裸地	無	無	無 良	無	無	無	1	無	無	無
22 201-020 05/09 【5228-33-62】	樹林 0.3 ha 実測:9本	静岡市 聖人社	社寺 100~199 700	700	360	30	9	1	樹林	裸地	無	無	無 良	無	無	無	2	無	無	無
22 201-020 06/09 【5228-33-62】	樹林 0.3 ha 実測:9本	静岡市 聖人社	社寺 100~199 700	700	400	25	35	1	樹林	裸地	無	無	無 良	無	無	無	2	無	無	無
22 201-020 07/09 【5228-33-62】	樹林 0.3 ha 実測:9本	静岡市 聖人社	社寺 100~199 700	700	500	40	24	1	樹林	裸地	無	無	無 良	無	無	無	2	無	無	無
22 201-020 08/09 【5228-33-62】	樹林 0.3 ha 実測:9本	静岡市 聖人社	社寺 100~199 700	700	315	40	19.5	1	樹林	裸地	無	無	無 良	無	無	無	2	無	無	無

コード番号 [3次カギワード]	区分	所在地、 通称名	所有者	推定樹齢 (年)	巨木測定値 樹種名	幹周 (cm)	主幹 (cm)	樹高 (m)	株立 (本)	周囲 の状況	根元 の状況	欠損度	動物生態 鳥	着生 植物	健全 度	信仰対象	独特の 呼称	故事 伝承 性	保護制度指定	解説 板等	特記事項
22 201-020 09/09 [5228-33-62]	樹林 0.3 ha	静岡市 單人社	社寺	100~199 ㍉/㍉		380		40 15.3 1	樹林	裸地		無	無	無	良	無	無	無	無	無	無
22 201-021 [5228-33-62]	樹林 1.0 ha 実測:3本	静岡市 八幡神社	社寺	300以上 ㍉/㍉		550		30 25 1 320 20 1 350 20 25 1	樹林	ササその他 やぶ		枯損木やや あり	無	無	良	無	無	1	都市公園(市町村)	無	無
22 201-022 [5228-33-22]	単木	静岡市 中島神社	個人	200~299 ㍉/㍉		510		15 28 1	その他	裸地		無	無	無	良	無	無	1	無	無	無
22 201-023 [5228-33-31]	単木	静岡市	社寺	200~299 ㍉/㍉		305		14 15 1	樹林	裸地		無	無	有	良	無	無	1	無	無	無
22 201-024 [5228-33-31]	単木	静岡市 安宿川上 手	市町村	200~299 ㍉/㍉		330		25 20	その他	ササその他 やぶ		無	無	無	良	無	無	1	無	無	無
22 201-025 [5228-33-41]	単木	静岡市 石上邸	個人	200~299 ㍉/㍉		300		30 20 1	建物群	裸地		小枝枯損	無	無	不良:一 部枯損	無	無	2	無	無	葉沖散布・施肥
22 201-026 [5228-33-41]	単木	静岡市 天満宮	社寺	300以上 ㍉/㍉		350		26 30 1	建物群	裸地		空洞あり	無	無	良	不明	無	2	風致地区・緑地 保全地区等	無	無
22 201-027 [5228-33-40]	単木	静岡市 安宿川上 手	国	300以上 ㍉/㍉		350		20 25 1	道路水 面	裸地		無	無	無	良	無	無	1	無	無	無
22 201-028 [5228-33-51]	単木	静岡市 伊河麻痺 社	社寺	300以上 ㍉/㍉		650		20 30 3	樹林建 物群 路	裸地		無	無	無	良	無	不明	2	無	無	無
22 201-029 [5228-33-20]	単木	静岡市 天満宮	社寺	300以上 ㍉/㍉		310		20 15 1	その他	裸地		大枝枯損	不明	無	不良:一 部枯損	信仰対象あり 祭事あり	不明	2	無	無	無
22 201-030 [5228-32-19]	単木	静岡市 八坂神社	社寺	300以上 ㍉/㍉		540		21 30 1	その他	裸地		無	不明	有	良	信仰対象あり 祭事あり	無	2	無	無	定期的な下刈り ・清掃
22 201-031 01/04 [5228-32-08]	樹林 0.5 ha 実測:2本	静岡市 浅間神社	社寺	100~199 ㍉/㍉ 1㍉		427 351		25 20 1 15 10 1	樹林	裸地		無	無	無	良	無	無	1	段状地区・緑地 保全地区等	無	無
22 201-031 02/04 [5228-32-08]	樹林 0.1 ha	静岡市 浅間神社	社寺	300以上 ㍉/㍉		420		15 10 2	その他	裸地		枯損木やや あり	不明	無	不良:一 部枯損	無	無	3	無	無	定期的な下刈り ・清掃
22 201-031 03/04 [5228-32-08]	樹林 0.1 ha	静岡市 浅間神社	社寺	300以上 ㍉/㍉		310		20 15 1	その他	裸地		枯損木やや あり	不明	無	良	無	無	3	無	無	定期的な下刈り ・清掃
22 201-031 04/04 [5228-32-08]	樹林 0.1 ha	静岡市 浅間神社	社寺	300以上 ㍉/㍉		380		20 12 1	その他	裸地		枯損木やや あり	不明	無	良	無	無	3	無	無	定期的な下刈り ・清掃
22 201-032 [5228-22-86]	単木	静岡市 石部神社	社寺	300以上 ㍉/㍉		310		23 15 1	その他	裸地		大枝枯損	不明	無	良	無	不明	3	無	無	無
22 201-033 01/02 [5228-32-08]	樹林 0.1 ha	静岡市 熊野神社	社寺	300以上 ㍉/㍉		450		22 25 1	その他	裸地		枯損木やや あり	不明	無	良	無	不明	3	無	無	無
22 201-033 02/02 [5228-32-08]	樹林 0.1 ha	静岡市 熊野神社	社寺	300以上 ㍉/㍉		560		20 25 1	その他	裸地		枯損木やや あり	不明	有	不良:枯 死寸前	信仰対象あり	不明	2	天然記念物等(市 町村)	解説板	無

コード番号 [3次のアルファベット]	区分	所在地、 通称名	所有者	推定樹齢 (年)	巨木測定値 樹種名	幹周 (cm)	主幹 (cm)	樹高 (m)	枝張 (m)	株立 (本)	周囲 の 状況	根元 の 状況	欠損度	動物生息	養生 植物	健全 度	信仰対象	独特の 呼称	故事 伝承 視 認 性	保護制度指定	解説 敬等	特記事項	
Z2 201-034 [5238-32-07]	単木	静岡市 安曇寺	社寺	300以上	旗	300	20	16	1	その他	裸地	無	不明	不明	無	無	無	不明	2	無	無	無	
Z2 201-035 [5238-32-07]	単木	静岡市 日枝神社	社寺	300以上	丸ノ片	510	20	28.3	2	その他	裸地	無	不明	不明	無	無	無	不明	3	無	無	無	
Z2 201-036 01/03 [5238-32-36]	樹林	静岡市 稲荷神社	社寺	200~299	フナ	310	18	18	1	樹林	雑樹・その他 他低木生育	枯損木やや あり	無	無	有	良	無	無	3	無	無	定期的な下刈り ・清掃	
Z2 201-036 02/03 [5238-32-36]	樹林	静岡市 稲荷神社	社寺	伝承	600	440	20	18	1	その他	裸地	枯損木やや あり	ガマガシ カササギ	無	不良：一 部枯損	無	無	無	2	無	無	無	
Z2 201-036 03/03 [5238-32-36]	樹林	静岡市 稲荷神社	社寺	200~299	丸ノ片	300	18	25	1	樹林	雑樹・その他 他低木生育	枯損木やや あり	無	無	良	無	無	無	3	無	無	定期的な下刈り ・清掃	
Z2 201-037 [5238-32-37]	単木	静岡市 水神社	社寺	300以上	丸ノ片	430	22	16.5	1	道路	舗装	頭頂部 折れ 空回り	不明	不明	無	良	無	不明	1	無	無	無	
Z2 201-038 [5238-32-37]	単木	静岡市 台津神社	社寺	300以上	丸ノ片	610	25	37	1	その他	裸地	大枝枯損 小枝枯損	不明	不明	無	良	信仰対象あり 祭事あり	不明	2	無	無	枯損部の削除、 枝下ろし	
Z2 201-039 [5238-32-38]	単木	静岡市 八幡神社	社寺	300以上	丸ノ片	510	20	15	1	その他	裸地	大枝枯損	不明	不明	無	不良：一 部枯損	無	不明	1	無	無	定期的な下刈り ・清掃	
Z2 201-040 [5238-32-39]	単木	静岡市 川原神社	社寺	300以上	丸ノ片	400	20	20.5	1	その他	裸地	無	不明	不明	無	良	無	不明	2	無	無	定期的な下刈り ・清掃	
Z2 201-041 [5238-32-39]	単木	静岡市 須賀神社	社寺	300以上	丸ノ片	500	22	28	1	その他	裸地	無	不明	不明	有	良	信仰対象あり 祭事あり	不明	1	無	無	定期的な下刈り ・清掃	
Z2 201-042 [5238-32-39]	樹林 0.5 ha 少将井神 変測：2本	静岡市	社寺	100~199	丸ノ片 丸ノ片	428 325	20	20	1	樹林	裸地	無	無	無	有	良	信仰対象あり	無	2	無	無	無	
Z2 201-043 [5238-32-49]	単木	静岡市 安倍川石 岸	不明	300以上	丸ノ片	380	20	25	1	道路	舗装	無	不明	不明	無	良	信仰対象あり タブーあり	不明	1	無	無	無	無
Z2 201-044 [5238-43-03]	単木	静岡市 神明さん	社寺	200~299	丸ノ片	345	25	22	1	樹林	ササその他 やぶ	無	無	無	有	良	無	無	2	無	無	無	
Z2 201-045 01/04 [5238-43-13]	単木	静岡市 利處さん	社寺	200~299	丸ノ片	387	25	24	1	樹林	裸地	異常なコア あり	不明	不明	有	良	無	無	1	無	無	定期的な下刈り ・清掃 枯損部の 削除、枝下ろし	
Z2 201-045 02/04 [5238-43-13]	単木	静岡市 利處さん	社寺	300以上	丸ノ片	510	25	25	1	樹林	裸地	無	不明	不明	有	良	信仰対象あり	無	1	無	無	定期的な下刈り ・清掃 枯損部の 削除、枝下ろし	
Z2 201-045 03/04 [5238-43-13]	単木	静岡市 利處さん	社寺	200~299	丸ノ片	305	25	15	1	樹林	裸地	大枝枯損 空洞あり	不明	不明	有	不良：一 部枯損	無	無	1	無	無	無	
Z2 201-045 04/04 [5238-43-13]	単木	静岡市 利處さん	社寺	200~299	丸ノ片	318	25	20	1	樹林	裸地	大枝枯損 異常なコア あり	不明	不明	有	良	無	無	1	無	無	定期的な下刈り ・清掃 枯損部の 削除、枝下ろし	

コード番号 [3次コード]	区分	所在地、 通称名	所有者	推定樹齢 (年)	巨木測定 樹種名	幹周 (cm)	主幹 (cm)	樹高 (m)	枝張立 (m)(本)	株 立	周囲 の 状況	根元 の 状況	欠損度	動物生態	養生 植物	健全 度	信仰対象	独特の 呼称	故事 伝承 性	保護制度指定	解説 板等	特記事項
22 201-046 [5228-43-83]	単木	静岡市 速白山	社寺	200~299	ナナノ	550	550	20	30	1	樹林	雑樹・その他 他底木生着	無	無	有	良	信仰対象あり	無	無	天然記念物等(市 町村)	解説板	無
22 201-047 [5228-43-63]	単木	静岡市 栗田邸	個人	200~299	ナナノ	375	375	20	30	1	樹林 耕 地	草地・地被 類・雑樹・そ の他底木生 着	無	無	有	良	無	無	無	無	無	無
22 201-048 [5228-43-63]	樹林 0.3 ha 実測:3本	静岡市 白鬚神社	社寺	200~299	ナナノ ナナノ	360 325	360 325	15 15	10 15	1 1	樹林	雑樹・その他 他底木生着	枯損木やや あり	無	無	良	無	無	無	無	無	無
22 201-049 [5228-43-54]	樹林 1.5 ha 実測:3本	静岡市 白山神社	社寺	200~299	ナナノ ナナノ	320 360	320 360	15 15	10 10	1 1	樹林	草地・地被 類	枯損木やや あり	無	無	良	無	無	無	無	無	無
22 201-050 [5228-43-94]	単木	静岡市	個人	300以上	ナナノ	1013	200	12	14.2	5	耕地	草地・地被 類	無	無	無	良	無	無	無	無	無	無
22 201-051 [5228-43-14]	単木	静岡市 光鏡院	社寺	300以上	ナナノ	406	406	35	26	1	樹林	草地・地被 類	異常なコブ あり	不明	有	良	無	無	無	無	無	無
22 201-052 01/02 [5228-33-83]	単木	静岡市 淡島神社	社寺	200~299	ナナノ	383	383	20	21.4	1	樹林	裸地	異常なコブ あり	不明	有	良	信仰対象あり	無	無	無	無	定期的な下刈り ・清掃 枯損部の 削除、枝下ろし
22 201-052 02/02 [5228-33-83]	単木	静岡市 淡島神社	社寺	100~199	ナナノ	350	350	25	30	1	樹林 耕 地 建物 群	草地・地被 類	無	無	無	良	無	無	無	無	無	無
22 201-053 01/05 [5228-53-03]	樹林 4 ha 実測:18本	静岡市 穂積神社	社寺	200~299	ナナノ ナナノ ナナノ	800 365 330	800 365 330	20 30 30	10 10 10	1 1 1	樹林	裸地 草地・ 地被類 雑樹 ・その他底 木生着 ササ その他やぶ ⁵⁾	無	ナナノ	有	良	信仰対象あり	無	有	保安林・学術参 考保護等	無	その他
22 201-053 02/05 [5228-53-03]	樹林 4 ha 実測:18本	静岡市 穂積神社	社寺	200~299	ナナノ ナナノ ナナノ	360 445 550	360 445 550	30 30 30	10 10 10	1 1 1	樹林	裸地 草地・ 地被類 雑樹 ・その他底 木生着 ササ その他やぶ ⁵⁾	無	ナナノ	有	良	信仰対象あり	無	有	保安林・学術参 考保護等	無	その他
22 201-053 03/05 [5228-53-03]	樹林 4 ha 実測:18本	静岡市 穂積神社	社寺	200~299	ナナノ ナナノ ナナノ	350 465 620	350 465 620	30 30 30	10 10 10	1 1 1	樹林	裸地 草地・ 地被類 雑樹 ・その他底 木生着 ササ その他やぶ ⁵⁾	無	ナナノ	有	良	信仰対象あり	無	有	保安林・学術参 考保護等	無	その他
22 201-053 04/05 [5228-53-03]	樹林 4 ha 実測:18本	静岡市 穂積神社	社寺	200~299	ナナノ ナナノ ナナノ	370 320 420	370 320 420	30 30 30	10 10 10	1 1 1	樹林	裸地 草地・ 地被類 雑樹 ・その他底 木生着 ササ その他やぶ ⁵⁾	無	ナナノ	有	良	信仰対象あり	無	有	保安林・学術参 考保護等	無	その他
22 201-053 05/05 [5228-53-03]	樹林 4 ha 実測:18本	静岡市 穂積神社	社寺	200~299	ナナノ ナナノ ナナノ	310 410	310 410	30 30	10 10	1 1	樹林	裸地 草地・ 地被類 雑樹 ・その他底 木生着 ササ その他やぶ ⁵⁾	無	ナナノ	有	良	信仰対象あり	無	有	保安林・学術参 考保護等	無	その他

コード番号 [3桁/4桁/5桁]	区分	所在地、 通称名	所有者	推定樹齢 (年)	巨木測定値 樹種名	幹周 (cm)	主幹 (cm)	樹高 (m)	株 立 (本)	周囲 の 状況	根元 の 状況	欠損度	動物生息	着生 植物	健全 度	信仰対象	独特の 呼称	故事の 伝承 視 認 性	保護制度指定	解説 板等	特記事項	
22 201-054 [5238-43-21]	単木	静岡市 八幡神社	社寺	200~299	仔杓	410	40	20	樹林	裸地・雑樹・ その他低木 生育	空月あり	無	無	無	無	無	無	無	無	無	無	
22 201-055 [5238-43-31]	単木	静岡市 村の神社	社寺	100~199	柿木片	300	16	7	1	樹林 耕 地	草地・地液 類 雑樹・そ の他低木生 育 ササその 他やぶ	異常なコブ あり	無	有	良	無	無	無	無	無	枯損部の削除、 枝下ろし	
22 201-056 [5238-43-31]	単木	静岡市 津島神社	社寺	100~199	沓沓	300	30	30	1	樹林	草地・地液 類 雑樹・そ の他低木生 育	無	無	無	良	祭事あり	無	無	無	無	無	
22 201-057 [5238-43-42]	樹林 0.2 ha 実測:4本	静岡市 浅間神社	社寺	100~199	丸木片 丸木片 沓沓 沓沓	410 410 320 300	30 30 20 25	30 30 20 20	1	樹林	裸地 雑樹・ その他低木 生育	無	無	無	良	無	無	無	無	無	無	
22 201-058 [5238-43-41]	単木	静岡市 小地ヶ谷 渡辺方	個人	200~299	沓沓	380	22	8.5	1	その他	裸地	無	無	無	良	無	無	無	無	無	無	
22 201-059 [5238-53-10]	単木	静岡市 津島神社 ; 浅間神 社	社寺	300以上	丸木片	1300	20	20	1	樹林	草地・地液 類 雑樹・そ の他低木生 育	大枝枯損	不明	有	良	信仰対象あり	無	不明	1	無	解説板	無
22 201-060 [5238-43-50]	単木	静岡市 宝寿院	社寺	不明	丸木片	330	30	1	樹林	雑樹・その 他低木生育	無	無	無	無	良	無	無	無	無	無	無	
22 201-061 [5238-33-80]	単木	静岡市 臨濟寺	社寺	200~299	丸木片	410	40	40	1	樹林	雑樹・その 他低木生育 ササその他 やぶ	無	無	無	良	無	臨濟寺の クスノキ	不明	1	無	無	無
22 201-062 [5238-33-90]	単木	静岡市 大在家の 山	個人	100~199	丸木片	520	25	20	2	樹林	草地・地液 類 雑樹・そ の他低木生 育 ササその 他やぶ	無	無	有	良	無	無	無	無	無	無	無
22 201-063 [5238-33-70]	樹林 0.2 ha 実測:2本	静岡市 若宮八幡 宮	社寺	伝承 0	丸木片 丸木片	1000 370	20 20	33 15	1	樹林	裸地	枯損木やや あり	無	無	良	信仰対象あり 祭事あり	若宮八幡 宮の入り	有	1	無	解説板	保護制度指定
22 201-064 [5238-33-71]	単木	静岡市 熊野神社	社寺	200~299	丸木片 丸木片	435 730	15 18	15 15	3	公園	裸地	無	無	無	不良:一 部枯損	無	無	無	無	無	無	枯損部の削除、 枝下ろし
22 201-065 [5238-32-59]	単木	静岡市 増田邸	個人	100~199	丸木片	400	20	20	2	建物群	草地・地液 類	空月あり	無	無	良	無	無	無	無	無	無	無
22 201-066 01/02 [5238-33-82]	樹林 0.1 ha 実測:2本	静岡市 蓮永寺	社寺	100~199	沓沓	377	42	18	1	樹林	裸地	枯損木やや あり	不明	無	良	無	無	無	無	無	無	無

コード番号 [3次元コード]	区分	所在地、 通称名	所有者	推定樹齢 (年)	巨木測定 樹種名	幹周 (cm)	主幹 (cm)	樹高 (m)	枝張立 (m)(本)	周囲 の状況	欠損度	動物生息 鳥 獣	着生 植物	健全 度	信仰対象	独特の 呼称	故事 視 伝承 認 性	保護制度指定	解説 板等	特記事項
22 201-066 02/02 [5228-33-82]	樹林 0.1 ha 実測:2本	静岡市 運水寺	社寺	不明	カシ	402	222	18	10	4 樹林	裸地	枯損木やや あり	無	不良:一 部枯損	無	無	無	無	無	無
22 201-067 [5228-33-82]	単木	静岡市 天正寺	社寺	100~199	カシ	370		20	8	1 樹林	草地・地被 類	無	無	良	無	無	無	無	無	定期的な下刈り ・清掃
22 201-068 [5228-32-67]	樹林 2 ha 実測:2本	静岡市 木枯森	国	100~199	カシ	316 325		25 30	25 2	1 樹林	裸地	倒木ややあ り	不明	良	信仰対象あり	木枯森	有	1 無	解説板	定期的な下刈り ・清掃
22 201-069 [5228-32-87]	樹林 5 ha 推定:10本	静岡市 櫻積神社	社寺	300以上	カシ	407 462 330		40 40 35	15 1 1	1 樹林	草地・地被 類	無	無	不良:一 部枯損	信仰対象あり	無	無	1 無	解説板	定期的な下刈り ・清掃
22 201-070 [5228-32-86]	単木	静岡市 浅間神社	社寺	200~299	カシ	516 642		30 30	25 1	公園	裸地	無	無	良	信仰対象あり	無	無	1 無	無	定期的な下刈り ・清掃
22 201-071 01/04 [5228-32-96]	樹林 0.1 ha	静岡市 洞院	社寺	300以上	カシ	377		38	11	道路	舗装	枯損木やや あり	無	不良:一 部枯損	無	洞院の 大入り	無	3 無	解説板	無
22 201-071 02/04 [5228-32-96]	樹林	静岡市 洞院	社寺	300以上	カシ	422		42	10	道路	舗装	無	有	不良:一 部枯損	無	洞院の 大入り	無	3 無	解説板	無
22 201-071 03/04 [5228-32-96]	樹林	静岡市 洞院	社寺	300以上	カシ	433		38	13	道路	舗装	枯損木やや あり	無	不良:一 部枯損	無	無	無	3 無	解説板	無
22 201-071 04/04 [5228-32-96]	樹林	静岡市 洞院	社寺	200~299	カシ	300		33	13	樹林	舗装	枯損木多い	無	不良:一 部枯損	不明	無	無	3 無	解説板	無
22 201-072 [5228-32-97]	単木	静岡市 増善寺	社寺	200~299	カシ	380		30	25	1 樹林	草地・地被 類	無	無	良	信仰対象あり	無	無	2 無	無	無
22 201-073 [5228-42-36]	樹林 0.5 ha 実測:3本	静岡市 清池 結 成寺	社寺	200~299	カシ	327 324 380		25 25 25	10 1 1	樹林	裸地	無	無	良	信仰対象あり ターアあり	無	無	1 無	無	定期的な下刈り ・清掃
22 201-074 [5228-42-29]	単木	静岡市 熊野神社	社寺	300以上	カシ	438		18	28	耕地	裸地	大枝枯損	有	良	無	無	無	2 無	無	無
22 201-075 [5228-42-38]	単木	静岡市 日枝神社	個人	100~199	カシ	335		25	15	1 樹林	ササその他 やぶ	不明	無	良	無	無	無	2 無	無	無
22 201-076 [5228-42-38]	単木	静岡市	個人	100~199	カシ	301		20	30	1 樹林	草地・地被 類	無	無	良	無	無	無	2 無	無	無
22 201-077 [5228-42-47]	単木	静岡市 八十岡(土 屋氏山 林)	個人	200~299	カシ	313		25	20	1 樹林	草地・地被 類	小枝枯損	不明	不良:一 部枯損	無	無	無	2 無	無	定期的な下刈り ・清掃
22 201-078 [5228-42-69]	単木	静岡市 土手	市町村	100~199	カシ	475		20	20	1 道路 水面 その他	草地・地被 類	無	無	良	無	無	無	1 無	無	無
22 201-079 [5228-42-88]	樹林 0.25 ha	静岡市 白鷺神社	社寺	200~299	カシ	311		30	15	1 樹林 道 路	裸地 舗装	無	無	良	信仰対象あり	無	無	1 無	無	無

コード番号 [3次メジャー]	区分	所在地、 通称名	所有者 推定樹齢 (年)	巨木測定 樹種名	幹周 (cm)	樹高 (m)	株立 (本)	周囲 状況	根元 状況	欠損度	動物生態	養生 植物	健全 度	信仰対象	独特の 呼称	故事・視 伝承 性	保護制度指定	解説 概要	特記事項
Z2 201-080 01/02 [5238-52-08]	樹林 0.01 ha 実測:2本	静岡市 三島神社	社寺 300以上	ナナ	342	20	16	樹林	雑樹・その他 他底木生育		不明	有良	有良	信仰対象あり	無	無	無	無	無
Z2 201-080 02/02 [5238-52-08]	樹林 0.01 ha 実測:2本	静岡市 三島神社	社寺 300以上	ナナ	310	20	10	樹林	雑樹・その他 他底木生育		不明	有良	有良	信仰対象あり	無	無	無	無	無
Z2 201-081 [5238-42-20]	単木	静岡市	社寺 100~199	アザミ	391	14	18	樹林 耕地	雑樹・その他 他底木生育	小枝枯損	無	有	不良:一部 枯損	無	無	無	無	無	無
Z2 201-082 [5238-33-60]	単木	静岡市	市町村 100~199	ナナ	350	10	4	公園	裸地	大枝枯損 頭頂部骨折	無	無	無	無	無	無	都市公園(市町村)	無	支柱設置
Z2 201-083 [5238-33-61]	単木	静岡市	市町村 300以上	ミヤマザナ	500	16	23	公園	裸地	異常なコア あり	無	無	無	無	無	無	都市公園(市町村)	無	無
Z2 201-084 [5238-33-70]	単木	静岡市 やまらぎ 塔構	市町村 200~299	ナナ	510	15	18	公園	裸地	無	無	無	無	無	無	無	都市公園(市町村)	無	無定期的な下刈り、清掃 枯損部の削除、枝下ろし
Z2 201-085 [5238-32-79]	樹林 1.0 ha	静岡市 浅間神社	法人等 200~299	ナナ	540 490 350	12 16 18	15 18 1	公園	裸地	枯損木やや あり	無	無	不良:一部 枯損	無	無	無	都市公園(市町村)	樹名板	枯損部の削除、枝下ろし
Z2 201-086 [5238-42-52]	単木	静岡市	個人 300以上	ナナ	634	15	25	樹林	ササその他 やぶ	頭頂部骨折 空洞あり	無	有	不良:一部 枯損	無	李左衛門 の大ア力 ガシ	有	2 天然記念物等(市町村)	解説板	無
Z2 201-087 [5238-42-60]	単木	静岡市 清源寺	社寺 300以上	ナナ	383	30	18	樹林	裸地	無	無	無	無	無	無	無	無	解説板	無
Z2 201-088 [5238-42-90]	単木	静岡市 竜珠院	社寺 300以上	ナナ	567 300	32 28	25 13	耕地	その他	無	無	有良	有良	信仰対象あり	無	無	無	無	無
Z2 201-089 01/03 [5238-51-09]	樹林 0.3 ha 実測:3本	静岡市 千田白髭 神社	社寺 300以上	ナナ	467	25	15	樹林	舗装	無	無	無	不良:一部 枯損	無	無	無	無	無	無
Z2 201-089 02/03 [5238-51-09]	樹林 0.3 ha 実測:3本	静岡市 千田白髭 神社	社寺 100~199	ナナ	374	25	16	樹林	裸地	無	無	無	無	無	無	無	無	無	無
Z2 201-089 03/03 [5238-51-09]	樹林 0.3 ha 実測:3本	静岡市 千田白髭 神社	社寺 300以上	ナナ	311	32	7	樹林 道 路	裸地 舗装	無	砂	無	無	無	無	無	無	石標	無
Z2 201-090 [5238-51-36]	単木	静岡市 白髭神社	社寺 200~299	ナナ	394	30	15	樹林	裸地	無	砂	無	無	信仰対象あり	無	無	無	無	無
Z2 201-091 [5238-41-66]	単木	静岡市 峰山	個人 300以上	ナナ	379	12	17	樹林	裸地	小枝枯損	不明	有	不良:一部 枯損	無	黒尾のヒ イラギ	有*	2 天然記念物等(都道府県)	解説板 石標	保護網設置
Z2 201-092 [5238-41-56]	単木	静岡市 峰山	個人 100~199	ナナ	344	8	6	道 路	裸地	大枝枯損 頭頂部骨折	無	有	不良:一部 枯損	無	無	無	無	無	無

コード番号 [3次カウゴト]	区分	所在地、 通称名	所有者 推定樹齢 (年)	巨木測定値 樹種名	幹周 (cm)	主幹 (cm)	樹高 (m)	株立 (本)	周囲 の状況	根元 の状況	欠損度	動物生態	養生 植物	健全 度	信仰対象	独特の 呼称	故事 視 伝承 性	保護制度指定	解説 板等	特記事項
Z2 201-093 [5238-41-66]	樹林 0.5 ha 実測:4本	静岡市 静岡市 静岡市 神山子之 神社	300以上 300以上 300以上 300以上	7本* 7本* 7本* 7本*	585 315 500 416	38 38 38 38	14 10 10 8	1 1 1 1	樹林	裸地	無	無	有良	無	無	無	無	無	無	無
Z2 201-094 [5238-41-26]	単木	静岡市	300以上	7本*	870	20	17	1	樹林	草地・地被 類	小枝枯損	有	有良	無	無	無	無	2 天然記念物等(都 道府県)	解説板 石標	無
Z2 201-095 [5238-41-39]	単木	静岡市	200~299	7本*	300	30	15	1	耕地	裸地	無	無	有良	無	無	無	無	無	無	無
Z2 201-096 [5238-52-59]	単木	静岡市 横山	200~299	7本* 7本*	315 300	28 28	26 25	1 1	耕地	草地・地被 類	不明	不明	有良	無	無	無	無	無	無	無
Z2 201-097 [5238-52-59]	単木	静岡市	200~299	7本*	300	25	10	1	耕地	草地・地被 類	頭頂部折 れ	不明	有	不良:一 部枯損	無	無	無	無	無	無
Z2 201-098 [5238-52-79]	樹林 0.2 ha 実測:3本	静岡市 白松神社	200~299	7本* 7本*	378 318 387	30 30 30	15 12 12	1 1 1	樹林	裸地	枯損木やや あり	無	有	不良:一 部枯損	無	無	無	無	無	無
Z2 201-099 [5238-62-08]	樹林 0.15 ha 実測:3本	静岡市 白松神社	200~299	7本* 7本*	310 340 302	28 35 35	18 15 14	1 1 1	樹林	裸地	無	無	有良	無	無	無	無	無	無	無
Z2 201-100 [5238-62-28]	単木	静岡市	100~199	7本*	360	20	18	2	その他	舗装	頭頂部折 れ	無	有良	無	無	無	無	無	無	無
Z2 201-101 01/10 [5238-62-48]	樹林 0.1 ha 実測:10本	静岡市	300以上	7本*	520	35	10	1	樹林	草地・地被 類	無	無	有良	無	無	不明	無	解説板	無	
Z2 201-101 02/10 [5238-62-48]	樹林 0.1 ha 実測:10本	静岡市	300以上	7本*	570	35	1	1	樹林	草地・地被 類	無	無	有良	無	無	不明	無	解説板	無	
Z2 201-101 03/10 [5238-62-48]	樹林 0.1 ha 実測:10本	静岡市	300以上	7本*	420	30	1	1	樹林	草地・地被 類	無	無	有良	無	無	不明	無	解説板	無	
Z2 201-101 04/10 [5238-62-48]	樹林 0.1 ha 実測:10本	静岡市	300以上	7本*	520	32	1	1	樹林	裸地・草地・ 地被類	無	無	有良	無	無	不明	無	解説板	無	
Z2 201-101 05/10 [5238-62-48]	樹林 0.1 ha 実測:10本	静岡市	300以上	7本*	430	30	1	1	樹林	草地・地被 類	無	無	有良	無	無	不明	無	解説板	無	
Z2 201-101 06/10 [5238-62-48]	樹林 0.1 ha 実測:10本	静岡市	300以上	7本*	500	35	1	1	樹林	草地・地被 類	無	無	有良	無	無	不明	無	解説板	無	
Z2 201-101 07/10 [5238-62-48]	樹林 0.1 ha 実測:10本	静岡市	300以上	7本*	660	35	1	1	樹林	草地・地被 類	無	無	有良	無	無	不明	無	解説板	無	
Z2 201-101 08/10 [5238-62-48]	樹林 0.1 ha 実測:10本	静岡市	300以上	7本*	560	35	1	1	樹林	草地・地被 類	無	無	有良	無	無	不明	無	解説板	無	

コード番号 [3次メタデータ]	区分	所在地、 通称名	所有者	推定樹齢 (年)	巨木測定値 樹種名	幹周 (cm)	主幹 (cm)	樹高 (m)	株 数	周囲 の 状況	根元 の 状況	欠損度	動物生息 鳥 獣	着生 植物	健全 度	信仰対象	独特の 呼称	故事 伝承 視 認 性	保護制度指定	解説 板等	特記事項	
22 201-101 08/10 [5238-62-48]	樹林 0.1 ha 実測:10本	静岡市 静岡市	社寺	300以上	ナナ	670	35	15	1	樹林	草地・地 被類		無	有良	無	信仰対象あり	無	不明	2	無	解説板	無
22 201-101 10/10 [5238-62-49]	樹林 0.1 ha 実測:10本	静岡市 静岡市	社寺	300以上	ナナ	600	35	15	1	樹林	草地・地 被類		無	有良	無	信仰対象あり	無	不明	2	無	解説板	無
22 201-102 [5238-62-49]	単木	静岡市 東雲寺	社寺	100~199	ナナ	335	20	14	1	その他	裸地		ナガウ	不明	有良	無	無	2	無	無	無	
22 201-103 [5238-72-68]	単木	静岡市 安倍山村	国	300以上	ナナ	365	20	10	2	樹林	ササその他 やぶ	頭頂部 幹折れ	不明	有	不良:一 部枯損	無	無	2	保安林・学術参 考保護等	無	無	
22 201-104 [5238-72-67]	単木	静岡市 安倍村	国	300以上	ナナ	440	23	15	2	樹林	ササその他 やぶ	小枝枯 損	不明	有	不良:一 部枯損	無	無	2	無	無	無	
22 201-105 [5238-72-78]	単木	静岡市 安倍村	国	300以上	伊加子 ナナ	350 305	18 23	12 14	2 1	樹林	ササその他 やぶ	大枝枯 損 空洞あり	不明	有	不良:枯 死寸前	無	無	3	保安林・学術 参考保護等	無	無	
22 201-106 [5238-52-44]	単木	静岡市 玉川郷廻 白髭神社	社寺	300以上	ナナ	640	25	10	1	樹林	草地・地 被類	無	不明	有良	無	信仰対象あり	無	無	1	無	無	無
22 201-107 [5238-52-35]	単木	静岡市 静岡市	個人	200~299	ナナ	335	35	15	1	樹林	草地・地 被類	無	無	有良	無	無	無	1	無	無	無	
22 201-108 [5238-62-05]	単木	静岡市 白髭神社	社寺	300以上	ナナ	352	30	18		樹林	雑樹・そ の他 低木生育	大枝枯 損	無	有良	無	無	無	2	無	無	無	
22 201-109 [5238-52-56]	樹林 0.2 ha	静岡市 静岡市	社寺	200~299	ナナ	442	35	15	1	樹林	草地・地 被類	枯損木 ややあり	不明	有	不良:一 部枯損	無	無	2	無	無	無	
22 201-110 01/03 [5238-52-27]	樹林 1.0 ha 実測:12本	静岡市 狩野安彦 氏山林	個人	100~199	ナナ	345 345 345 345	43 43 43 43	10 10 10 10	1	樹林	草地・地 被類	無	無	有良	無	無	無	1	無	無	無	
22 201-110 02/03 [5238-52-27]	樹林 1.0 ha 実測:12本	静岡市 狩野安彦 氏山林	個人	100~199	ナナ	345 345 345 345	43 43 43 43	10 10 10 10	1	樹林	草地・地 被類	無	無	有良	無	無	無	1	無	無	無	
22 201-110 03/03 [5238-52-27]	樹林 1.0 ha 実測:12本	静岡市 狩野安彦 氏山林	個人	100~199	ナナ	345 345 345 345	43 43 43 43	10 10 10 10	1	樹林	草地・地 被類	無	無	有良	無	無	無	1	無	無	無	
22 201-111 [5238-52-38]	単木	静岡市 静岡市	社寺	300以上	ナナ	410	25	10	1	樹林	裸地	小枝枯 損	不明	無良	無	信仰対象あり	無	無	1	無	無	無
22 201-112 01/06 []	樹林 0.02 ha 実測:6本	静岡市 静岡市	社寺	300以上	ナナ	370	20	5	1	樹林	草地・地 被類	無	不明	有良	無	信仰対象あり	不明	不明	1	無	無	無
22 201-112 02/06 []	樹林 0.02 ha 実測:6本	静岡市 静岡市	社寺	300以上	ナナ	370	20	5	1	樹林	草地・地 被類	無	不明	有良	無	信仰対象あり	不明	不明	1	無	無	無

コード番号 [3次コード]	区分	所在地、 通称名	所有者 推定年齢 (年)	巨木測定値 樹種名	幹周 (cm)	主幹 (cm)	樹高 (m)	枝張り (m)	株 立 状況	周囲 の 状況	根元 の 状況	欠損度	動物生態 鳥 獣	着生 植物	健全 度	信仰対象	独特の 呼称	故事 伝承 視 認 性	保護制度指定	解説 板等	特記事項	
22 201-112 03/06 [5238-32-24]	樹林 0.02 ha 実測:5本	静岡市 白鬚神社	杜寺 300以上	放	450	30	5	1	樹林	草地・地蔵 類	無	不明	不明	有良	信仰対象あり	不明	不明	1	無	無	無	
22 201-112 04/06 [5238-32-25]	樹林 0.02 ha 実測:5本	静岡市 白鬚神社	杜寺 300以上	放	330	25	5	1	樹林	草地・地蔵 類	無	不明	不明	有良	信仰対象あり	不明	不明	1	無	無	無	
22 201-112 05/06 [5238-32-26]	樹林 0.02 ha 実測:5本	静岡市 白鬚神社	杜寺 300以上	放	350	20	5		樹林	草地・地蔵 類	無	不明	不明	有良	信仰対象あり	不明	不明	1	無	無	無	
22 201-112 06/06 [5238-32-27]	樹林 0.02 ha 実測:5本	静岡市 白鬚神社	杜寺 300以上	放	330	20	8	1	樹林	草地・地蔵 類	無	不明	不明	有良	信仰対象あり	不明	不明	1	無	無	無	
22 201-113 [5238-33-10]	単木	静岡市 野田平	杜寺 不明	放	305	15	12	1	その他	草地・地蔵 類 舗装	無	不明	不明	有良	無	不明	不明	2	無	無	無	
22 201-114 [5238-32-28]	単木	静岡市 市立社野 小学校	市町村 300以上	放	307	20	8		建物群 道路	舗装	大枝枯損	不明	不明	無	不良:一部 枯損	無	無	不明	2	無	無	無
22 201-115 [5238-32-29]	単木	静岡市 伊松神明 神社	杜寺 300以上	放	470	21	20	1	その他	草地・地蔵 類	無	不明	不明	有良	無	無	無	不明	2	無	無	無
22 201-116 [5238-32-30]	単木	静岡市 藤原神社	杜寺 300以上	放	310	15	15	1	道路	草地・地蔵 類	無	不明	不明	有良	無	無	不明	2	無	無	無	
22 201-117 [5238-32-31]	単木	静岡市 丁字屋前	不明	放	330	15	13	5	道路	裸地	異常なコブ あり	不明	不明	有良	無	無	不明	1	無	無	無	
22 201-118 [5238-32-32]	単木	静岡市 神明宮	杜寺 200~299	放	300	18	18.7	1	その他	裸地	無	不明	不明	無	無	無	不明	2	無	無	定期的な下刈り ・清掃	
22 201-119 01/02 [5238-32-33]	単木	静岡市 後藤寺	杜寺 300以上	放	370	21	16.5	1	その他	裸地	無	不明	不明	無	無	無	不明	2	無	無	定期的な下刈り ・清掃	
22 201-119 02/02 [5238-32-34]	単木	静岡市 後藤寺	杜寺 300以上	放	470	23	20	1	樹林	雑樹・その 他低木生育	無	不明	不明	無	無	無	不明	3	無	無	無	
22 201-120 [5238-32-35]	単木	静岡市 清川寺	杜寺 300以上	放	387	10	15	1	その他	裸地	頭頂部折れ れ	不明	不明	有良	無	無	無	2	無	無	無	
22 201-121 [5238-32-36]	単木	静岡市 八幡神社	杜寺 300以上	放	370	20	18	1	その他	裸地	無	不明	不明	有良	無	無	不明	2	無	無	無	
22 201-122 [5238-32-37]	単木	静岡市 白鬚神社	杜寺 300以上	放	313	15	16	1	樹林 その他	草地・地蔵 類 舗装	下部折れ 空目あり	不明	不明	有	不良:一部 枯損	信仰対象あり 祭事あり	不明	不明	2	無	無	定期的な下刈り ・清掃
22 201-123 [5238-33-74]	単木	静岡市 畑守地蔵	杜寺 100~199	放	360	15	13		耕地	裸地	無	不明	不明	無	無	無	不明	2	無	無	無	
22 201-124 [5238-33-75]	単木	静岡市 米刈院	杜寺 300以上	放	420	310	8	12	2	建物群	裸地	無	不明	無	無	無	不明	2	無	石蔵	無	

コード番号 [3次メカゴト]	区分	所在地、 通称名	所有者	推定樹齢 (年)	巨木測定値 樹種名	幹周 (cm)	主幹 (cm)	樹高 (m)	株立 (m)(本)	周囲 の状況	根元 の状況	欠損度	動物生態	着生 植物	健全度	信仰対象	独特の 呼称	故事 伝承 性	保護制度指定	解説 板等	特記事項
Z2 201-125 [5238-33-82]	単木	静岡市 陸軍墓地	不明	不明	イロ	310		28	8 1	公園	草地・地被 類	下部幹折れ	無	無	不良：一 部枯損	無	無	無	無	無	無
Z2 201-126 01/02 [5238-33-71]	樹林	静岡市	社寺	不明	カハ カハ カハ カハ	312 410 510 315		15 18 20 20	10 15 1 20 1 20 1	樹林	雑樹・その 他低木生育	枯損木やや あり	不明	無	無	無	無	無	風致地区・緑地 保全地区等	無	無
Z2 201-126 02/02 [5238-33-71]	樹林	静岡市 清水寺	社寺	不明	イハ カハ	302 765	270	18 20	9 1 15 3	樹林	雑樹・その 他低木生育	枯損木やや あり	不明	無	無	無	無	無	風致地区・緑地 保全地区等	無	無
Z2 201-127 [5238-33-21]	単木	静岡市	個人	99以下	カハ	330		11	16 1	耕地 その他	裸地	無	無	無	無	無	無	無	無	無	無
Z2 201-128 [5238-33-31]	単木	静岡市	国	200~299	カハ	330		25	16 1	樹林	草地・地被 類	無	無	有	有	無	無	無	無	無	無
Z2 201-129 [5238-33-32]	単木	静岡市 菰高遺造	個人	99以下	1-形	300		11	6 1	建物群	裸地	大枝枯損 頭頂部幹折 れ下部幹 折れ	無	無	無	無	無	無	無	無	無
Z2 201-130 [5238-33-40]	並木 推定:2本	静岡市 安倍川堤	国	300以上	カハ	300		18	10 1	その他	草地・地被 類	無	無	有	有	無	無	無	無	無	無
Z2 201-131 [5238-33-40]	並木 推定:2本	静岡市 安倍川堤	国	300以上	カハ	370		13	22 1	その他	草地・地被 類	無	無	有	有	無	無	無	無	無	無
Z2 201-132 [5238-33-33]	単木	静岡市 宮竹児童 公園	社寺	100~199	カハ	352		15	10.5 1	樹林公 園	裸地	無	無	無	無	無	無	無	無	無	無
Z2 201-133 [5238-33-71]	単木	静岡市 東藤島独 身寮	都道府 県	100~199	カハ	315		10	4 1	建物群 道路	裸地 その他	大枝枯損	無	無	不良：そ の他	無	無	無	無	枯損部の削除、 枝下ろし その他	無
Z2 201-134 [5238-41-68]	単木	静岡市 小島	個人	200~299	カハ	324		13	11	耕地	雑樹・その 他低木生育	頭頂部幹折 れ	無	有	有	無	無	無	無	無	無
Z2 201-135 [5238-33-91]	単木	静岡市 駒岡正壽 方	個人	200~299	カハ	370		15	10 2	耕地	裸地	大枝枯損	不明	無	無	無	無	無	無	無	無
Z2 201-136 [5238-33-81]	単木	静岡市	個人	100~199	カハ	440	255	10	10 2	建物群	裸地	小枝枯損	無	無	無	無	無	無	無	無	無
Z2 201-137 [5238-33-74]	単木	静岡市 廻守神社 そば	不明	200~299	カハ	377		18	17 3	樹林	ササその他 やぶ	空洞あり	不明	無	不良：病 虫害	無	無	無	無	無	無
Z2 201-138 [5238-33-91]	単木	静岡市 大塚武士 方	個人	100~199	カハ	325		13	10 1	耕地	裸地	無	不明	有	有	無	無	無	無	無	無
Z2 201-139 01/02 [5238-33-81]	単木	静岡市 白鷺神社	社寺	200~299	カハ	306		17	15 1	樹林	草地・地被 類	頭頂部幹折 れ空洞あ り	不明	有	有	無	無	無	無	無	無

コード番号 【シカケコード】	区分	所在地、 通称名	所有者	推定樹齢 (年)	巨木測定 樹種名	幹周 (cm)	主幹 (cm)	樹高 (m)	株 数	周囲 状況	根元 の 状況	欠損度	動物生態	着生 植物	健全 度	信仰対象	独特の 呼称	故事 伝承 視 認 性	保護制度指定	解説 板等	特記事項
22 201-139 02/02 【5238-33-81】	単木	静岡市 白髪神社	社寺	200~299	クハ	266	22	17	1	樹林	草地・地被 類	小枝枯損 下部幹折れ	不明	有	不良：一 部枯損	無	無	無	無	無	無
22 201-140 01/02 【5238-43-05】	単木	静岡市 八幡宮	社寺	200~299	クハ	328	25	20	2	樹林	裸地	無	不明	無	無	無	無	無	無	無	無
22 201-140 02/02 【5238-43-05】	単木	静岡市 八幡宮	社寺	300以上	クハ	515	25	20	1	樹林	裸地	大枝枯損 空洞あり	不明	無	無	無	無	無	無	無	無
22 201-141 【5238-43-44】	単木	静岡市 八柱神社	社寺	300以上	ズヅイ	450	300	20	23	2	雑樹・その 他低木生育	無	不明	有	良	無	無	無	無	無	無
22 201-142 01/03 【5238-43-44】	単木	静岡市 白山神社	社寺	200~299	ズヅイ	358	20	20	1	樹林	裸地	下部幹折れ 空洞あり	不明	無	不良：一 部枯損	無	無	無	無	無	無
22 201-142 02/03 【5238-43-44】	単木	静岡市 白山神社	社寺	200~299	ズヅイ	313	20	15	1	樹林	雑樹・その 他低木生育	無	不明	無	不良：一 部枯損	無	無	無	無	無	無
22 201-142 03/03 【5238-43-44】	単木	静岡市 白山神社	社寺	200~299	ズヅイ	333	20	17	1	樹林	裸地	下部幹折れ 空洞あり	不明	無	不良：一 部枯損	無	無	無	無	無	無
22 201-143 【5238-43-63】	単木	静岡市 鈴木和英 方	個人	300以上	クハササ	345	20	25	1	耕地	ササその他 やぶ	無	不明	有	不良：一 部枯損	無	無	無	無	無	無
22 201-144 01/02 【5238-43-10】	単木	静岡市 時ヶ谷の 神社	社寺	200~299	ズヅイ	280	25	20	1	樹林	ササその他 やぶ	無	不明	無	無	無	無	無	無	無	無
22 201-144 02/02 【5238-43-10】	単木	静岡市 時ヶ谷の 神社	社寺	200~299	ズヅイ	324	20	18	1	樹林	ササその他 やぶ	異常なコア あり	不明	有	良	無	無	無	無	無	無
22 201-145 【5238-43-21】	単木	静岡市 八幡さん	社寺	300以上	クハ	525	15	10	1	樹林	ササその他 やぶ	空洞あり 異常なコア あり	不明	有	不良：枯 死寸前	無	無	無	無	無	無
22 201-146 【5238-43-32】	単木	静岡市 細川殿郎 方	個人	300以上	クハ	440	17	7	1	耕地	裸地 草地・ 地被類	空洞あり	有	有	不良：一 部枯損	無	無	無	無	無	無
22 201-147 【5238-43-31】	単木	静岡市 麻枝	個人	200~299	サ	300	18	8	8	耕地	草地・地被 類	小枝枯損	不明	無	良	無	無	無	無	無	無
22 201-148 01/13 【5238-62-92】	樹林 22.8 ha	静岡市 栗民の森	市町村	300以上	ズヅイ	322	20	12	12	樹林	雑樹・その 他低木生育	無	無	有	良	無	無	自然公園(都道府 県立)	無	無	
22 201-148 02/13 【5238-62-92】	樹林 22.8 ha	静岡市 栗民の森	市町村	300以上	サ	312	18	18	18	樹林	雑樹・その 他低木生育	無	無	有	良	無	無	自然公園(都道府 県立)	無	無	
22 201-148 03/13 【5238-62-92】	樹林 22.8 ha	静岡市 栗民の森	市町村	300以上	ズヅイ	329	22	15	15	樹林	雑樹・その 他低木生育	無	無	有	良	無	無	自然公園(都道府 県立)	無	無	
22 201-148 04/13 【5238-62-92】	樹林 22.8 ha	静岡市 栗民の森	市町村	300以上	ズヅイ	300	20	12	12	樹林	雑樹・その 他低木生育	無	無	有	良	無	無	自然公園(都道府 県立)	無	無	
22 201-148 05/13 【5238-62-92】	樹林 22.8 ha	静岡市 栗民の森	市町村	300以上	ズヅイ	324	22	18	18	樹林	雑樹・その 他低木生育	無	無	有	良	無	無	自然公園(都道府 県立)	無	無	

コード番号 【3次カテゴリー】	区分	所在地、 通称名	所有者 推定樹齢 (年)	巨木測定値 樹種名	幹周 (cm)	樹高 (m)	株立 (m)(本)	周囲 の状況	根元 の状況	欠損度	動物生態	着生 植物	健全 度	信仰対象	独特の 呼称	故事・視 伝承 性	保護制度指定	解説 板等	特記事項
22 201-148 06/13 【5238-62-92】	樹林 22.8 ha	静岡市 県民の森	市町村 300以上	シヅナ	428	25	20	樹林	雑樹・その 他低木生育		無	無	無	無	ヒザの斜 塔	無	3 自然公園(都道府 県立)	無	無
22 201-148 07/13 【5238-62-92】	樹林 22.8 ha	静岡市 県民の森	市町村 300以上	シヅナ	370	20	10	樹林	雑樹・その 他低木生育		無	有	有	無	無	無	3 自然公園(都道府 県立)	無	無
22 201-148 08/13 【5238-62-92】	樹林 22.8 ha	静岡市 県民の森	市町村 300以上	シヅナ	440	22	15	樹林	雑樹・その 他低木生育		無	有	有	無	無	無	3 自然公園(都道府 県立)	無	無
22 201-148 09/13 【5238-62-92】	樹林 22.8 ha	静岡市 県民の森	市町村 300以上	シヅナ	345	25	20	樹林	雑樹・その 他低木生育		無	有	有	無	無	無	3 自然公園(都道府 県立)	無	無
22 201-148 10/13 【5238-62-92】	樹林 22.8 ha	静岡市 県民の森	市町村 300以上	シヅナ	318	25	18	樹林	雑樹・その 他低木生育		無	有	有	無	無	無	3 自然公園(都道府 県立)	無	無
22 201-148 11/13 【5238-62-92】	樹林 22.8 ha	静岡市 県民の森	市町村 300以上	シヅナ	347	18	15	樹林	雑樹・その 他低木生育		無	有	有	無	無	無	3 自然公園(都道府 県立)	無	無
22 201-148 12/13 【5238-62-92】	樹林 22.8 ha	静岡市 県民の森	市町村 300以上	シヅナ	370	24	14	樹林	雑樹・その 他低木生育		無	有	有	無	うろの大 木	無	3 自然公園(都道府 県立)	樹名板	無
22 201-148 13/13 【5238-62-92】	樹林 22.8 ha	静岡市 県民の森	市町村 300以上	シヅナ	446	22	25	樹林	雑樹・その 他低木生育		無	有	有	無	無	3	3 自然公園(都道府 県立)	無	無
22 201-149 【5238-62-52】	単木	静岡市 県民の森	市町村 300以上	シヅナ	427	14	18	樹林	雑樹・その 他低木生育	頭頂部折 れ 空洞あ り	無	有	有	無	無	無	2 自然公園(都道府 県立)	無	無
22 201-150 【5238-43-02】	単木	静岡市 水天宮	社寺 200~299	カハ	304	20	20	1 樹林	裸地	大枝枯損 頭頂部折 れ 空洞あ り	無	有	有	無	無	1	無	無	無
22 201-151 01/09 【5238-62-72】	樹林 240 ha	静岡市 県民の森	都道府 300以上	カハ	317	26	20	樹林	雑樹・その 他低木生育		無	有	有	無	無	無	3 自然公園(都道府 県立)	無	無
22 201-151 02/09 【5238-62-72】	樹林 240 ha	静岡市 県民の森	都道府 300以上	モミ	300	22	15	樹林	雑樹・その 他低木生育		無	有	有	無	無	無	3 自然公園(都道府 県立)	無	無
22 201-151 03/09 【5238-62-72】	樹林 240 ha	静岡市 県民の森	都道府 300以上	シヅナ	496	15	20	樹林	雑樹・その 他低木生育		無	有	有	無	無	無	3 自然公園(都道府 県立)	無	無
22 201-151 04/09 【5238-62-72】	樹林 240 ha	静岡市 県民の森	市町村 300以上	カハ	396	20	22	樹林	雑樹・その 他低木生育	無	無	有	有	無	無	無	3 自然公園(都道府 県立)	無	無
22 201-151 05/09 【5238-62-72】	樹林 240 ha	静岡市 県民の森	都道府 300以上	カハ	305	25	15	樹林	裸地		無	有	有	無	無	無	3 自然公園(都道府 県立)	無	無
22 201-151 06/09 【5238-62-72】	樹林 240 ha	静岡市 県民の森	都道府 300以上	カハ	314	30	16	樹林	雑樹・その 他低木生育		無	有	有	無	無	無	2 自然公園(都道府 県立)	無	無
22 201-151 07/09 【5238-62-72】	樹林 240 ha	静岡市 県民の森	都道府 300以上	カハ	476	10	10	樹林		枯損木やや あり	無	有	有	無	無	無	3 自然公園(都道府 県立)	無	無
22 201-151 08/09 【5238-62-72】	樹林 240 ha	静岡市 県民の森	都道府 300以上	カハ	317	27	20	樹林	草地・地被 類		無	有	有	無	無	無	3 自然公園(都道府 県立)	無	無

コード番号 [3次メソッド]	区分	所在地、 通称名	所有者 推定樹齢 (年)	巨木測定地 樹種名	幹周 (cm)	主幹 (cm)	樹高 (m)	株 数 (本)	周囲 の 状況	根元 の 状況	欠損度	動物生息	着生 植物	健全 度	信仰対象	独特の 呼称	故事 伝承 性	保護制度指定	解説 敬等	特記事項
22 201-151 09/09 [5228-62-72]	樹林 240 ha	静岡市 興民の森	都道府 300以上	ブナ	342	342	25	16	樹林	雑樹・その 他低木生育		無	有 不良：一 部枯損	無	無	無	無	3 自然公園(都道府 県立)	無	無
22 201-152 [5228-51-68]	単木	静岡市 福養庵	不明	け/片	360		30	12	樹林	雑樹・その 他低木生育	無	無	有 良	無	無	無	3	無	無	
22 201-153 [5228-51-68]	単木	静岡市	個人	ま	322		17	12	樹林	雑樹・その 他低木生育	小枝枯損	無	有 良	無	無	無	3	無	無	
22 201-154 01/07 [5228-51-68]	樹林 0.1 ha	静岡市	社寺	ナギ	410		20	11	樹林	雑樹・その 他低木生育		無	有 良	無	無	無	2	無	無	
22 201-154 02/07 [5228-51-68]	樹林 0.1 ha	静岡市	社寺	ナギ	496		22	10	樹林	雑樹・その 他低木生育		無	有 良	無	無	無	2	無	無	
22 201-154 03/07 [5228-51-68]	樹林 0.1 ha	静岡市	社寺	ナギ	491		20	10	樹林	草地・地 類		無	有 良	無	無	無	2	無	無	
22 201-154 04/07 [5228-51-68]	樹林 0.1 ha	静岡市	社寺	ナギ	304		20	6	樹林	雑樹・その 他低木生育		無	有 良	無	無	無	2	無	無	
22 201-154 05/07 [5228-51-68]	樹林 0.1 ha	静岡市	社寺	ナギ	420		16	6	樹林	雑樹・その 他低木生育		無	有 不良：枯 死寸前	無	無	無	2	無	無	
22 201-154 06/07 [5228-51-68]	樹林 0.1 ha	静岡市	社寺	ナギ	515		20	8	樹林	雑樹・その 他低木生育		無	有 不良：異 常落葉	無	無	無	2	無	無	
22 201-154 07/07 [5228-51-68]	樹林 0.1 ha	静岡市	社寺	ナギ	335		11	10	樹林	雑樹・その 他低木生育		無	有 良	無	無	無	3	無	無	
22 201-155 [5228-42-47]	単木	静岡市 神明原	社寺	ナギ	323		10	15	樹林	裸地	頭頂部 折れ	無	有 良	無	無	無	2	無	無	
22 201-156 [5228-33-82]	単木	静岡市 粟倉神社	社寺	ナギ	302		16	13	樹林	雑樹・その 他低木生育	小枝枯損	無	無 良	無	無	無	3 都市公園(市町村)風致地区・緑 地保全地区等	無	無	
22 201-157 [5228-43-31]	単木	静岡市 福成神社	社寺	ナギ	416		25	20	樹林 その他	裸地	大枝枯損 空洞あり	不明	有 良	無	無	無	3 不明	無	その他	
22 201-158 [5228-72-42]	単木	静岡市 井川土首	不明	ナギ	400		10	10	樹林	ナギその他 やぶ	大枝枯損	無	無 不良：一 部枯損	無	無	無	2	無	無	
22 201-159 01/03 [5228-32-59]	樹林 0.4 ha	静岡市 水神社	社寺	ナギ	300		22	14	建物群	裸地	枯損木や あり	無	無 良	無	無	無	3	無	無	
22 201-159 02/03 [5228-32-59]	樹林 0.4 ha	静岡市 水神社	社寺	ナギ	333		17	14	建物群	裸地	枯損木や あり	無	有 良	無	無	無	2	無	無	
22 201-159 03/03 [5228-32-59]	樹林 0.4 ha	静岡市 水神社	社寺	ナギ	344		17	14	建物群 通路	裸地	枯損木や あり	無	有 良	無	無	無	2	無	無	
22 201-160 [5228-32-27]	単木	静岡市 長光禅寺	社寺	ナギ	310		14	7	建物群	裸地	無	無	無 良	無	無	無	3	無	無	
22 201-161 [5228-43-24]	単木	静岡市 権見さん	社寺	ナギ	345		20	15.5	樹林	ナギその他 やぶ	無	不明	有 良	無	無	無	2	無	無	

コード番号 【3次メソッド】	区分	所在地、 通称名	所有者	推定樹齢 (年)	巨木測定値 樹種名	幹周 (cm)	主幹 直径 (cm)	樹高 (m)	株立 (m)(本)	周囲 状況	根元 の 状況	欠損度	動物生態	着生 植物	健全 度	信仰対象	独特の 呼称	故事・視 伝承 認 性	保護制度指定	解説 板等	特記事項	
22 201-162 【5238-43-34】	単木	静岡市	個人	200~299	ワケ	300	12	10	1	耕地	草地・地被 類	無	不明	無	無	無	無	無	無	無	無	
22 201-163 【5238-43-14】	単木	静岡市	個人	200~299	ワケ	300	25	15	1	耕地	草地・地被 類	無	不明	有	無	無	無	無	無	無	無	
22 201-164 【5238-72-52】	樹林 5 ha 牛首 実測:1本	静岡市	不明	100~199	ナ	310	15	10	1	樹林	雑樹・その 他低木生育	無	不明	無	無	無	無	無	無	無	無	
22 201-165 【5238-43-24】	単木	静岡市	個人	200~299	ワケ	320	10	9		耕地	草地・地被 類	小枝枯損	無	無	無	無	無	無	無	無	その他	
22 201-166 01/04 【5238-42-58】	並木 200 m 実測:4本	静岡市 神明原	その他 公有	100~199	ワケ	348	20	13		耕地その他	草地・地被 類	無	無	無	無	無	無	無	無	無	無	
22 201-166 02/04 【5238-42-58】	並木 200 m 実測:4本	静岡市 神明原	その他 公有	100~199	ワケ	325	13	15		耕地その他	草地・地被 類	無	無	無	無	無	無	無	無	無	無	
22 201-166 03/04 【5238-42-58】	並木 200 m 実測:4本	静岡市 神明原	その他 公有	100~199	ワケ	370	20	13		耕地その他	草地・地被 類	無	無	無	無	無	無	無	無	無	無	
22 201-166 04/04 【5238-42-58】	並木 200 m 実測:4本	静岡市 神明原	その他 公有	100~199	ワケ	300	15	13		耕地その他	草地・地被 類	無	無	無	無	無	無	無	無	無	無	
22 201-167 【5238-43-24】	単木	静岡市	個人	300以上	ワケ	324	15	20		樹林 運 路	ササその他 やぶ 雑草	大枝枯損	無	無	無	無	無	無	無	無	無	無
22 201-168 01/02 【5238-43-24】	樹林 0.5 ha 実測:2本	静岡市 暮ヶ谷	社寺	300以上	ワケ	372	25	20		樹林	雑樹・その 他低木生育 雑草	枯損木多い	不明	有	無	不明	不明	無	無	無	無	
22 201-168 02/02 【5238-43-24】	樹林 0.5 ha 実測:2本	静岡市 暮ヶ谷	社寺	300以上	ワケ	366	15	15		樹林 運 路	草地・地被 類 雑草	枯損木やや あり	不明	有	無	不明	不明	無	無	無	その他	
22 201-169 【5238-33-70】	単木	静岡市 西草深神 社	市町村	300以上	ワケ	320	15	16	1	公園	裸地	無	不明	無	無	不明	不明	2 都市公園(市町村)	無	無		
22 201-170 【5238-51-46】	単木	静岡市	社寺	200~299	ワケ	401	20	15		樹林	裸地	無	無	有	無	無	無	無	無	無	無	
22 202-001 【5237-06-52】	単木	浜松市	社寺	伝承	700	500	14	18	1	建物群	裸地	無	無	無	無	無	法皇のマ ツ	有* 2 天然記念物等(市 町村)	解説板	無		
22 202-002 【5237-05-59】	樹林	浜松市	社寺	不明	700 700	1300 380	15 20	23 20	1	樹林	裸地	無	無	無	無	無	雲立のク 入	有* 2 天然記念物等(市 町村) 風致地区 ・緑地保全地区 等	解説板 無	保護樹設置 無	無	
22 202-003 【5237-05-28】	単木	浜松市	社寺	不明	700	390	13	20	1	樹林	裸地	無	無	無	無	無	無	無	2 天然記念物等(市 町村)	解説板	保護樹設置 無	

コード番号 [3次コード]	区分	所在地 通称名	所有者	指定樹齢 (年)	巨木測定種 樹種名	幹周 (cm)	主幹 (cm)	樹高 (m)	株立 (m/本)	周囲 の状況	相元 の状況	欠損度	動物生態 鳥獣	着生 植物	健全 度	信仰対象 性	独特の 呼称	故事の 伝承 性	保護制度指定	解説 板等	特記事項	
Z2 202-004 [5237-06-41]	単木	浜松市	社寺	伝承 790	ナギ	330	10	12	1	樹林	裸地	無	無	無	良	無	有*	2	天然記念物等(市 町村)	解説板	保護樹設置	
Z2 202-005 [5237-06-30]	単木	浜松市	社寺	伝承 300	ナギ	610	23	15	1	樹林	裸地	無	無	無	良	無	無	2	天然記念物等(市 町村)	解説板	無	
Z2 202-006 [5237-05-34]	樹林	浜松市	社寺	300以上	ナギ ナギ	580 330 320	16 20 20	40 20 20	1 1 1	樹林	雑樹・その他 低木生育	無	無	無	良	無	無	2	天然記念物等 (市町村)	解説板	無	保護樹設置
Z2 202-007 [5237-06-50]	単木	浜松市	法人等	不明	ナギ	380	20	20	1	樹林	裸地 草地・ 地蔵類	無	無	無	良	無	無	2	風致地区・緑地 保全地区等	無	無	
Z2 202-008 [5237-06-50]	樹林	浜松市	法人等	不明	ナギ ナギ	350 380	20 22	23 25	1 1	樹林	裸地	無	無	無	良	無	無	2	風致地区・緑地 保全地区等	無	保護樹設置	
Z2 202-009 [5237-06-60]	単木	浜松市	法人等	不明	ナギ	390	18	15	1	樹林	裸地	無	無	無	良	無	無	2	無	無	無	
Z2 202-010 [5237-06-88]	樹林	浜松市	法人等	不明	ナギ ナギ	336 370	23 22	8 20	1 1	樹林	雑樹・その他 低木生育	無	無	無	良	無	無	2	風致地区・緑地 保全地区等	無	無	
Z2 202-011 [5237-16-12]	単木	浜松市	法人等	不明	ナギ	310	22	20		樹林	裸地	無	無	無	良	無	無	2	無	無	無	
Z2 202-012 [5237-16-14]	樹林	浜松市	法人等	不明	ナギ ナギ	360 320	22 15	18 16	1 1	樹林	裸地	無	無	無	良	無	無	2	風致地区・緑地 保全地区等	無	無	
Z2 202-013 [5237-06-81]	単木	浜松市	法人等	不明	ナギ	430	18	17	1	樹林	裸地	無	無	無	良	無	無	2	風致地区・緑地 保全地区等	無	無	
Z2 202-014 [5237-06-32]	単木	浜松市	法人等	不明	ナギ	310	20	15	1	樹林	裸地	無	無	無	良	無	無	2	無	無	無	
Z2 202-015 [5237-06-08]	単木	浜松市	法人等	不明	ナギ	320	18	10	1	樹林	裸地	無	無	無	良	無	無	2	風致地区・緑地 保全地区等	無	無	
Z2 202-016 [5237-06-21]	単木	浜松市	法人等	不明	ナギ	300	22	16	1	樹林	裸地	無	無	無	良	無	無	2	無	無	無	
Z2 202-017 [5237-06-30]	単木	浜松市	法人等	不明	ナギ	300	20	17	1	樹林	裸地	無	無	無	良	無	無	2	無	無	無	
Z2 202-018 [5237-05-28]	樹林	浜松市	法人等	不明	ナギ ナギ	320 300	18 17	13 14	1 1	樹林	裸地	無	無	無	良	無	無	2	風致地区・緑地 保全地区等	無	無	
Z2 202-019 [5237-05-17]	単木	浜松市	法人等	不明	ナギ	480	13	18	1	樹林	裸地	無	無	無	良	無	無	2	風致地区・緑地 保全地区等	無	無	
Z2 202-020 [5237-06-70]	単木	浜松市	個人	不明	ナギ	367	17	18	1	建物群	草地・地蔵 類	無	無	無	良	無	無	2	風致地区・緑地 保全地区等	無	無	
Z2 202-021 [5237-05-88]	単木	浜松市	個人	不明	ナギ	300	20	10	1	建物群	裸地	無	無	無	良	無	無	2	風致地区・緑地 保全地区等	無	無	
Z2 202-022 [5237-05-16]	単木	浜松市	個人	不明	ナギ	400	25	15	1	建物群	裸地	無	無	無	良	無	無	1	風致地区・緑地 保全地区等	無	無	

コード番号 [3次のジョイント]	区分	所在地 通称名	所有者 推定樹齢 (年)	巨木測定値 樹種名	幹周 (cm)	主幹 (cm)	樹高 (m)	株立 (m)(本)	周囲 の状況	根元 の状況	欠損度	動物生態 鳥	養生 植物	健全度	信仰対象	独特の 呼称	故事 伝承 視認性	保護制度指定	解説 板等	特記事項
22 202-023 [5237-05-19]	単木	浜松市	法人等 不明	知㍉	357		22	12	1	樹林	裸地	無	無	無	無	無	無	無	無	無
22 202-024 [5237-06-21]	単木	浜松市	個人 不明	知㍉	320		18	12	1	建物群	草地・地液 類	無	有	無	無	無	無	無	無	無
22 202-025 [5237-06-22]	単木	浜松市	個人 不明	知㍉	363		26	14	1	建物群	裸地	無	無	無	無	無	無	無	無	無
22 202-026 [5237-05-56]	単木	浜松市	個人 不明	カ㍉	350		24	30	1	樹林	雑樹・その 他低木生育	無	無	無	無	無	無	無	無	無
22 202-027 [5237-05-36]	樹林	浜松市	社寺 不明	ガ㍉イ ワ㍉	330 300		20 16	25 20	1	樹林	雑樹・その 他低木生育	無	無	無	無	無	無	無	無	無
22 202-028 [5237-05-35]	単木	浜松市	社寺 不明	ガ㍉イ	300		25	20		樹林	雑樹・その 他低木生育	無	無	無	無	無	無	無	無	無
22 202-029 [5237-05-35]	単木	浜松市	社寺 不明	カ㍉	325		23	15	1	樹林	雑樹・その 他低木生育	無	無	無	無	無	無	無	無	無
22 202-030 [5237-05-23]	単木	浜松市	社寺 不明	ワ㍉	360		30	30	1	樹林	雑樹・その 他低木生育	無	無	無	無	無	無	無	無	無
22 202-031 [5237-05-10]	単木	浜松市	社寺 不明	カ㍉	340		20	20		樹林	裸地	無	無	無	無	無	無	無	無	無
22 202-032 [5237-05-58]	単木	浜松市	社寺 不明	ガ㍉イ	310		13	7	1	樹林	裸地	無	無	不良：一 部枯損	無	無	無	無	無	無
22 202-033 [5237-05-68]	単木	浜松市	個人 不明	カ㍉	550		15	15	1	樹林	雑樹・その 他低木生育	無	無	無	無	無	無	無	無	無
22 202-034 [5237-05-66]	単木	浜松市	社寺 不明	カ㍉	410		20	20	1	樹林	雑樹・その 他低木生育	無	無	無	無	無	無	無	無	無
22 202-035 [5237-05-64]	単木	浜松市	社寺 不明	カ㍉ モ	482 312		25 27	48 10	1	樹林	雑樹・その 他低木生育	無	無	無	無	無	不明	無	無	無
22 202-036 [5237-05-71]	単木	浜松市	社寺 不明	知㍉村	310		12	20	1	その他	裸地	無	無	無	無	無	無	無	無	無
22 202-037 [5237-05-93]	単木	浜松市	社寺 不明	作㍉	350		18	20	1	樹林	雑樹・その 他低木生育	無	無	無	無	無	無	無	無	保護樹設置
22 202-038 [5237-04-67]	樹林	浜松市	社寺 不明	カ㍉ カ㍉ カ㍉ 柳㍉	310 450 350 380		18 25 25 20	15 20 15 25	1	樹林	ササその他 やぶ	無	無	無	無	無	無	無	無	無
22 202-039 [5237-16-11]	単木	浜松市	個人 200~299	ガ㍉イ	223	183	10	10	1	建物群	舗装	無	無	不良：一 部枯損	無	無	無	無	無	無
22 202-040 [5237-16-11]	単木	浜松市	社寺 300以上	ガ㍉イ	322		13	13		樹林	草地・地液 類	無	有	無	無	無	無	無	無	無
22 202-041 [5237-16-12]	単木	浜松市	市町村 300以上	カ㍉	378		14	10	1	その他	裸地	無	有	無	無	無	無	無	無	無

コード番号 [3桁カテゴリー]	区分	所在地、 通称名	所有者	推定樹齢 (年)	巨木測定 樹種名	幹周 (cm)	主幹 (cm)	樹高 (m)	株 立 (本)	周囲 状況	根元 状況	欠損度	動物生態	養生 植物	健全 度	信仰対象	独特の 呼称	故事 伝承 性	保護制度指定	解説 板等	特記事項		
22-202-042-01/02 [5237-16-01]	樹林 実測:1本	浜松市 八坂神社	社寺	200~299	カブツギ	348		15	8	1	樹林	草地・地被 類	枯損木やや あり	無	無	無	無	無	無	無	無	無	
22-202-042-02/02 [5237-16-01]	樹林 八坂神社	浜松市 八坂神社	社寺	300以上	カブツギ	414		20	10	1	樹林	草地・地被 類	枯損木やや あり	無	無	無	無	無	無	無	無	無	
22-202-043-01/02 [5237-06-33]	樹林 実測:1本	浜松市 八幡神社	社寺	200~299	カブツギ	353		60	3	1	樹林	裸地	枯損木やや あり	無	無	無	無	無	無	無	無	無	
22-202-043-02/02 [5237-06-33]	樹林	浜松市 八幡神社	社寺	200~299	カブツギ	300		13	4	1	樹林	裸地	枯損木やや あり	無	無	無	無	無	無	無	無	無	
22-203-001-01/24 [5238-46-23]	樹林 4.0ha 実測:34本	沼津市 大瀬崎 大瀬神社	社寺	300以上	カブツギ	553	305	14.8	13.9	2	樹林 建 物 群 路 水 面	裸地 草地・ 地被類 雑樹 ・その他低 木生育 その 他	枯損木多い	無	有	不良:一 部枯損	信仰対象あり ターアあり	ビヤクシ ン樹林	不明	1	天然記念物等(国 立) 自然公園(国立)	解説板	保護制度指定 散布・施肥 定期 的な下刈り・清 掃 枯損部の削除 、枝下ろし
22-203-001-02/24 [5238-46-23]	単木	沼津市 大瀬崎 大瀬神社	社寺	100~199	カブツギ	303		14.8	11	1	樹林 建 物 群 水 面	草地・地被 類 雑樹・そ の他低木生 育 その他	大枝枯損	無	有	不良:一 部枯損	信仰対象あり ターアあり	ビヤクシ ン樹林	不明	1	天然記念物等(国 立) 自然公園(国立)	解説板	保護制度指定 散布・施肥 定期 的な下刈り・清 掃 枯損部の削除 、枝下ろし
22-203-001-03/24 [5238-46-23]	単木	沼津市 大瀬崎 大瀬神社	社寺	200~299	カブツギ	363		15.5	9.7	1	樹林 建 物 群 水 面	草地・地被 類 雑樹・そ の他	大枝枯損	無	無	不良:一 部枯損	信仰対象あり ターアあり	ビヤクシ ン樹林	不明	1	天然記念物等(国 立) 自然公園(国立)	解説板	保護制度指定 散布・施肥 定期 的な下刈り・清 掃 枯損部の削除 、枝下ろし
22-203-001-04/24 [5238-46-23]	単木	沼津市 大瀬崎 大瀬神社	社寺	300以上	カブツギ	591		18	18.9	1	樹林 建 物 群 水 面	草地・地被 類 その他	大枝枯損	有	無	不良:一 部枯損	信仰対象あり ターアあり	ビヤクシ ン樹林	不明	1	天然記念物等(国 立) 自然公園(国立)	解説板	保護制度指定 散布・施肥 定期 的な下刈り・清 掃 枯損部の削除 、枝下ろし
22-203-001-05/24 [5238-46-23]	単木	沼津市 大瀬崎 大瀬神社	社寺	200~299	カブツギ	363		12.1	8.6	1	樹林 建 物 群 水 面	裸地 草地・ 地被類 その 他	大枝枯損	無	無	不良:枯 死寸前	信仰対象あり ターアあり	ビヤクシ ン樹林	不明	1	天然記念物等(国 立) 自然公園(国立)	解説板	保護制度指定 散布・施肥 定期 的な下刈り・清 掃 枯損部の削除 、枝下ろし
22-203-001-06/24 [5238-46-23]	単木	沼津市 大瀬崎 大瀬神社	社寺	200~299	カブツギ	366		15.2	14.8	1	樹林 建 物 群 水 面	草地・地被 類 雑樹 其 の他	大枝枯損	無	無	不良:一 部枯損	信仰対象あり ターアあり	ビヤクシ ン樹林	不明	1	天然記念物等(国 立) 自然公園(国立)	解説板	保護制度指定 散布・施肥 定期 的な下刈り・清 掃 枯損部の削除 、枝下ろし
22-203-001-07/24 [5238-46-23]	単木	沼津市 大瀬崎 大瀬神社	社寺	300以上	カブツギ	439		15.5	5.8	1	樹林 建 物 群 路 水 面	裸地 草地・ 地被類 雑樹 その他	頭頂部骨折 れ	無	無	不良:一 部枯損	信仰対象あり ターアあり	ビヤクシ ン樹林	不明	1	天然記念物等(国 立) 自然公園(国立)	解説板	保護制度指定 散布・施肥 定期 的な下刈り・清 掃 枯損部の削除 、枝下ろし
22-203-001-08/24 [5238-46-23]	単木	沼津市 大瀬崎 大瀬神社	社寺	300以上	カブツギ	535		5.4	8.8	2	樹林 建 物 群 路 水 面	裸地 草地・ 地被類 雑樹 れ	頭頂部骨折 れ	無	無	不良:枯 死寸前	信仰対象あり ターアあり	ビヤクシ ン樹林	不明	1	天然記念物等(国 立) 自然公園(国立)	解説板	保護制度指定 散布・施肥 定期 的な下刈り・清 掃 枯損部の削除 、枝下ろし

コード番号 [3次の51-ド]	区分	所在地、 通称名	所有者	推定樹齢 (年)	巨木測定値 樹種名	幹周 (cm)	主幹 (cm)	樹高 (m)	株立 (m)(本)	周囲 の状況	根元 の状況	欠損度	動物生態 鳥 獣	養生 植物	健全度	信仰対象	独特の 呼称	故事 伝承 視認性	保護制度指定	解説 板等	特記事項
22 203-001 09/34 [5238-46-23]	単木	沼津市 大瀬崎 大瀬神社	社寺	200~299 ㊦*	㊦*	381	18.2	16.4	1	樹林 建物 水面	草地・地被 類	大枝枯損	無	無	不良：一部 枯損	信仰対象あり タブーあり	ビヤクシ ン樹林	1	天然記念物等(国 立)自然公園(国立)	解説板	保護施設置 業利 散布・施肥 定期 的な下刈り・清 掃 枯損部の削除 、枝下ろし
22 203-001 10/34 [5238-46-23]	単木	沼津市 大瀬崎 大瀬神社	社寺	300以上 ㊦*	㊦*	670	13.2	11.8	1	樹林 水 面	草地・地被 類 雑樹・そ の他 低木生 育 その他	大枝枯損 空損あり	不明	有	不良：一部 枯損	信仰対象あり タブーあり	ビヤクシ ン樹林	1	天然記念物等(国 立)自然公園(国立)	解説板	保護施設置 業利 散布・施肥 定期 的な下刈り・清 掃 枯損部の削除 、枝下ろし
22 203-001 11/34 [5238-46-23]	単木	沼津市 大瀬崎 大瀬神社	社寺	100~199 ㊦*	㊦*	312	12.8	9.4	1	樹林 建物 物群 運 路 水面	裸地 草地・ 地被 雑樹 雑 草	大枝枯損	無	無	不良：一部 枯損	信仰対象あり タブーあり	ビヤクシ ン樹林	1	天然記念物等(国 立)自然公園(国立)	解説板	保護施設置 業利 散布・施肥 定期 的な下刈り・清 掃 枯損部の削除 、枝下ろし
22 203-001 12/34 [5238-46-23]	単木	沼津市 大瀬崎 大瀬神社	社寺	100~199 ㊦*	㊦*	348	10.8	8.4	1	樹林 水 面	草地・地被 類 雑樹・そ の他 低木生 育	大枝枯損	無	無	不良：枯 死寸前 部枯損	信仰対象あり タブーあり	ビヤクシ ン樹林	1	天然記念物等(国 立)自然公園(国立)	解説板	保護施設置 業利 散布・施肥 定期 的な下刈り・清 掃 枯損部の削除 、枝下ろし
22 203-001 13/34 [5238-46-23]	単木	沼津市 大瀬崎 大瀬神社	社寺	300以上 ㊦*	㊦*	413	15.4	12.8	2	樹林 建物 物群 運 路 水面	草地・地被 類 雑樹・そ の他 低木生 育	大枝枯損	無	有	不良：一部 枯損	信仰対象あり タブーあり	ビヤクシ ン樹林	1	天然記念物等(国 立)自然公園(国立)	解説板	保護施設置 業利 散布・施肥 定期 的な下刈り・清 掃 枯損部の削除 、枝下ろし
22 203-001 14/34 [5238-46-23]	単木	沼津市 大瀬崎 大瀬神社	社寺	200~299 ㊦*	㊦*	354	7.1	9	1	樹林 建物 物群 運 路 水面	草地・地被 類 雑樹・そ の他 低木生 育	大枝枯損	無	有	不良：一部 枯損	信仰対象あり タブーあり	ビヤクシ ン樹林	1	天然記念物等(国 立)自然公園(国立)	解説板	保護施設置 業利 散布・施肥 定期 的な下刈り・清 掃 枯損部の削除 、枝下ろし
22 203-001 15/34 [5238-46-23]	単木	沼津市 大瀬崎 大瀬神社	社寺	300以上 ㊦*	㊦*	420	18	16	1	樹林 水 面	草地・地被 類 雑樹・そ の他 低木生 育 ササその 他やぶ	小枝枯損	不明	有	不良：一部 枯損	信仰対象あり タブーあり	ビヤクシ ン樹林	1	天然記念物等(国 立)自然公園(国立)	解説板	保護施設置 業利 散布・施肥 定期 的な下刈り・清 掃 枯損部の削除 、枝下ろし
22 203-001 16/34 [5238-46-23]	単木	沼津市 大瀬崎 大瀬神社	社寺	300以上 ㊦*	㊦*	512	14	19	1	樹林 水 面	草地・地被 類 その他	小枝枯損	不明	有	不良：一部 枯損	信仰対象あり タブーあり	ビヤクシ ン樹林	1	天然記念物等(国 立)自然公園(国立)	解説板	保護施設置 業利 散布・施肥 定期 的な下刈り・清 掃 枯損部の削除 、枝下ろし
22 203-001 17/34 [5238-46-23]	単木	沼津市 大瀬崎 大瀬神社	社寺	200~299 ㊦*	㊦*	466	22	16.8	2	樹林 水 面	草地・地被 類 その他	小枝枯損	無	有	不良：一部 枯損	信仰対象あり タブーあり	ビヤクシ ン樹林	1	天然記念物等(国 立)自然公園(国立)	解説板	保護施設置 業利 散布・施肥 定期 的な下刈り・清 掃 枯損部の削除 、枝下ろし
22 203-001 18/34 [5238-46-23]	単木	沼津市 大瀬崎 大瀬神社	社寺	200~299 ㊦*	㊦*	363	16	10.9	1	樹林 水 面	草地・地被 類 その他	大枝枯損	無	有	不良：一部 枯損	信仰対象あり タブーあり	ビヤクシ ン樹林	1	天然記念物等(国 立)自然公園(国立)	解説板	保護施設置 業利 散布・施肥 定期 的な下刈り・清 掃 枯損部の削除 、枝下ろし

コード番号 [3次元コード]	区分	所在地、 通称名	所有者	推定樹齢 (年)	巨木測定値 樹種名	幹周 (cm)	主幹 (cm)	樹高 (m)	枝張立 (m)(本)	周囲 の 状況	根元 の 状況	欠損度	動物生態	養生 植物	健全 度	信仰対象	独特の 呼称	故事 伝承 性	保護制度指定	解説 板等	特記事項
22 203-001 19/24 [5238-46-23]	単木	沼津市 大瀬崎 大瀬神社	社寺	200~299 仔キ	樹種名	685	208	10.9	13.8	4	樹林 水 面	草地・地被 類 その他	無	有	不良：一 部枯損	信仰対象あり タブーあり	ビヤクシ ン樹林	不明	1 天然記念物等(国 立) 自然公園(国立)	解説板	保護施設置 散布・施肥 定期 的 な下刈り・清 掃 枯損部の削除 、枝下ろし
22 203-001 20/24 [5238-46-23]	単木	沼津市 大瀬崎 大瀬神社	社寺	100~199 仔キ	樹種名	310		14.1	9	1	樹林 水 面	裸地 草地・ 地被類 雑樹 ・その他底 木生育	無	有	不良：一 部枯損	信仰対象あり タブーあり	ビヤクシ ン樹林	不明	1 天然記念物等(国 立) 自然公園(国立)	解説板	保護施設置 散布・施肥 定期 的 な下刈り・清 掃 枯損部の削除 、枝下ろし
22 203-001 21/24 [5238-46-23]	単木	沼津市 大瀬崎 大瀬神社	社寺	200~299 仔キ	樹種名	380	205	15.1	5.6	2	樹林 水 面	草地・地被 類 雑草	無	有	不良：一 部枯損	信仰対象あり タブーあり	ビヤクシ ン樹林	不明	1 天然記念物等(国 立) 自然公園(国立)	解説板	保護施設置 散布・施肥 定期 的 な下刈り・清 掃 枯損部の削除 、枝下ろし
22 203-001 22/24 [5238-46-23]	単木	沼津市 大瀬崎 大瀬神社	社寺	300以上 仔キ	樹種名	504		16.5	7.9	1	樹林 水 面	草地・地被 類 雑草	不明	有	不良：一 部枯損	信仰対象あり タブーあり	ビヤクシ ン樹林	不明	1 天然記念物等(国 立) 自然公園(国立)	解説板	保護施設置 散布・施肥 定期 的 な下刈り・清 掃 枯損部の削除 、枝下ろし
22 203-001 23/24 [5238-46-23]	単木	沼津市 大瀬崎 大瀬神社	社寺	100~199 仔キ	樹種名	316		14.5	14.7	1	樹林 水 面	裸地 草地・ 地被類 その 他	無	無	不良：枯 死寸前	信仰対象あり タブーあり	ビヤクシ ン樹林	不明	1 天然記念物等(国 立) 自然公園(国立)	解説板	保護施設置 散布・施肥 定期 的 な下刈り・清 掃 枯損部の削除 、枝下ろし
22 203-001 24/24 [5238-46-23]	単木	沼津市 大瀬崎 大瀬神社	社寺	300以上 仔キ	樹種名	433	222	15.3	11.6	2	樹林 水 面	草地・地被 類 雑樹・そ の他底木生 育 雑草	無	有	不良：一 部枯損	信仰対象あり タブーあり	ビヤクシ ン樹林	不明	1 天然記念物等(国 立) 自然公園(国立)	解説板	保護施設置 散布・施肥 定期 的 な下刈り・清 掃 枯損部の削除 、枝下ろし
22 203-001 25/24 [5238-46-23]	単木	沼津市 大瀬崎 大瀬神社	社寺	300以上 仔キ	樹種名	417		14.4	16.8	1	樹林 水 面	草地・地被 類 雑樹・そ の他底木生 育 雑草	不明	有	不良：一 部枯損	信仰対象あり タブーあり	ビヤクシ ン樹林	不明	1 天然記念物等(国 立) 自然公園(国立)	解説板	保護施設置 散布・施肥 定期 的 な下刈り・清 掃 枯損部の削除 、枝下ろし
22 203-001 26/24 [5238-46-23]	単木	沼津市 大瀬崎 大瀬神社	社寺	100~199 仔キ	樹種名	320		18.6	10.2	1	樹林	雑樹・その 他底木生育	不明	有	不良：一 部枯損	信仰対象あり タブーあり	ビヤクシ ン樹林	不明	1 天然記念物等(国 立) 自然公園(国立)	解説板	保護施設置 散布・施肥 定期 的 な下刈り・清 掃 枯損部の削除 、枝下ろし
22 203-001 27/24 [5238-46-23]	単木	沼津市 大瀬崎 大瀬神社	社寺	200~299 仔キ	樹種名	351		14.1	8.5	1	樹林	雑樹・その 他底木生育	不明	有	不良：一 部枯損	信仰対象あり タブーあり	ビヤクシ ン樹林	不明	1 天然記念物等(国 立) 自然公園(国立)	解説板	保護施設置 散布・施肥 定期 的 な下刈り・清 掃 枯損部の削除 、枝下ろし
22 203-001 28/24 [5238-46-23]	単木	沼津市 大瀬崎 大瀬神社	社寺	100~199 仔キ	樹種名	300		9.4	8.8	1	樹林 水 面	草地・地被 類 雑樹・そ の他底木生 育	不明	有	不良：一 部枯損	信仰対象あり タブーあり	ビヤクシ ン樹林	不明	1 天然記念物等(国 立) 自然公園(国立)	解説板	保護施設置 散布・施肥 定期 的 な下刈り・清 掃 枯損部の削除 、枝下ろし

コード番号 [3カケカゴト]	区分	所在地、 選称名	所有者 推定御郵 (年)	巨木測定値 樹種名	幹周 (cm)	主幹 (cm)	樹高 (m)	枝張立 (m)(本)	周囲 の 状況	根元 の 状況	欠損度	動物生態	養生 植物	健全度	信仰対象	独特の 呼称	故事 伝承 視 認 性	保護制度指定	解説 板等	特記事項	
Z2 203-001 28/24 [5238-46-23]	単木	沼津市 大瀬崎 大瀬神社	社寺 100~199 仔ナ	イナ	323	15	14.1	1	樹林 水 面	雑樹・その他 低木生育	小枝枯損	不明	有	不良：一 部枯損	信仰対象あり タブーあり	ビヤクシ ン樹林	不明	天然記念物等(国 立) 自然公園(国立)	解説板	保護制度指定 散布・施肥 定期的 な下刈り・清 掃 枯損部の削除 、枝下ろし	
Z2 203-001 30/24 [5238-46-23]	単木	沼津市 大瀬崎 大瀬神社	社寺 300以上 イナ	イナ	761	487	12	16.2	2	草地・地被 類 雑装そ の他	大枝枯損	無	有	不良：一 部枯損	信仰対象あり タブーあり	ビヤクシ ン樹林	不明	天然記念物等(国 立) 自然公園(国立)	解説板	保護制度指定 散布・施肥 定期的 な下刈り・清 掃 枯損部の削除 、枝下ろし	
Z2 203-001 31/24 [5238-46-23]	単木	沼津市 大瀬崎 大瀬神社	社寺 100~199 イナ	イナ	331	12.1	14.1	1	樹林 水 面	雑樹・その他 低木生育	小枝枯損	無	有	不良：一 部枯損	信仰対象あり タブーあり	ビヤクシ ン樹林	不明	天然記念物等(国 立) 自然公園(国立)	解説板	保護制度指定 散布・施肥 定期的 な下刈り・清 掃 枯損部の削除 、枝下ろし	
Z2 203-001 32/24 [5238-46-23]	単木	沼津市 大瀬崎 大瀬神社	社寺 伝承 100 イナ 0	イナ	640	16.2	13.1	2	樹林 水 面	裸地 草地・ 地被類 雑樹 ・その他低 木生育 雑装 その他	大枝枯損	不明	有	不良：一 部枯損	信仰対象あり タブーあり	ビヤクシ ン樹林 (夫婦ビヤ クシ)	不明	天然記念物等(国 立) 自然公園(国立)	解説板	保護制度指定 散布・施肥 定期的 な下刈り・清 掃 枯損部の削除 、枝下ろし	
Z2 203-001 33/24 [5238-46-23]	単木	沼津市 大瀬崎 大瀬神社	社寺 100~199 イナ	イナ	305	13.5	8.7	1	樹林	雑樹・その他 低木生育	大枝枯損	不明	有	不良：一 部枯損	信仰対象あり タブーあり	ビヤクシ ン樹林	不明	天然記念物等(国 立) 自然公園(国立)	解説板	保護制度指定 散布・施肥 定期的 な下刈り・清 掃 枯損部の削除 、枝下ろし	
Z2 203-001 34/24 [5238-46-23]	単木	沼津市 大瀬崎 大瀬神社	社寺 100~199 イナ	イナ	362	21.6	18.3	1	樹林 水 面	草地・地被 類 雑樹・そ の他低木生 育 雑装	小枝枯損	無	有	不良：一 部枯損	信仰対象あり タブーあり	ビヤクシ ン樹林	不明	天然記念物等(国 立) 自然公園(国立)	解説板	保護制度指定 散布・施肥 定期的 な下刈り・清 掃 枯損部の削除 、枝下ろし	
Z2 203-002 [5238-56-44]	単木	沼津市 西田浅間 神社	社寺 100~199 イナ	イナ	312	22.3	14.8	1	樹林 建 物群 道 路	裸地	小枝枯損	無	無	無	無	無	無	無	無	無	無
Z2 203-003 []	単木	沼津市 東町松原 寺	社寺 伝承 300 イナ	イナ	363	21	11.9	1	樹林 建 物群 道 路	裸地 雑装	大枝枯損 小枝枯損	無	無	無	無	有*	2	無	無	無	無
Z2 203-004 01/02 [5238-56-44]	樹林 0.1 ha 実測:2本	沼津市 本田高木 神社	社寺 200~299 イナ	イナ	400	13.6	19.2	1	樹林 建 物群 道 路	裸地 雑装	枯損木やや あり	無	有	良	無	無	無	無	無	無	無
Z2 203-004 02/02 [5238-56-44]	単木	沼津市 本田高木 神社	社寺 100~199 イナ	イナ	310	24.4	14.6	1	樹林 建 物群 道 路	裸地 雑装	小枝枯損	無	無	良	無	無	無	無	無	無	無
Z2 203-005 01/03 [5238-56-65]	樹林 0.4 ha 実測:3本	沼津市 砂泉寺	社寺 200~299 イナ	イナ	484	263	19.1	16	2	樹林 雑樹・そ の他低木 生育 ササ の他やぶ	枯損木やや あり	無	有	良	無	無	無	無	無	無	無

コード番号 [3次マカド]	区分	所在地, 通称名	所有者	推定樹齢 (年)	巨木測定値 樹種名	幹周 (cm)	主幹 (cm)	樹高 (m)	株立 (m)(本)	周囲 の 状況	根元 の 状況	欠損度	動物生態	着生 植物	健全 度	信仰対象	独特の 呼称	故事 伝承	視 認 性	保護制度指定	総説 様等	特記事項		
22-203-005-02/03 [5228-56-65]	単木	沼津市 妙泉寺	社寺	100~199	丸/片	312	27.6	23.1	樹林	雑樹・その他 低木生育	無	無	不明	有	良	無	無	無	無	無	無	無		
22-203-005-03/03 [5228-56-65]	単木	沼津市 妙泉寺	社寺	100~199	丸/片	319	11.5	15.1	樹林	裸地・雑樹・ その他低木 生育	頭頂部折 れ	無	不明	有	不良：一 部枯損	無	無	無	無	無	無	無	無	
22-203-006-01/02 [5228-56-65]	樹林 0.2 ha 実測:2本	沼津市 浅間神社	社寺	300以上	丸/片	497	18.6	20.1	樹林 耕地	草地・地 類・雑樹・ その他低木 生育	枯損木や あり	無	不明	有	不良：一 部枯損	無	無	無	無	無	無	無	無	
22-203-006-02/02 [5228-56-65]	単木	沼津市 浅間神社	社寺	200~299	丸/片	418	21.3	28.2	樹林 耕地	草地・地 類・雑樹・ その他低木 生育	無	無	不明	有	良	無	無	無	無	無	無	無	無	
22-203-007-01/06 [5228-56-75]	樹林 0.2 ha 実測:6本	沼津市 浅間神社	社寺	100~199	丸/片	352	5.2	14.8	樹林 雑木 物群	裸地・草地・ 地類	枯損木や あり	無	不明	有	不良：一 部枯損	無	無	無	無	無	無	無	無	無
22-203-007-02/06 [5228-56-75]	単木	沼津市 浅間神社	社寺	100~199	丸/片	312	20.3	22.3	樹林 雑木 物群	裸地・草地・ 地類	無	無	不明	有	良	無	無	無	無	無	無	無	無	
22-203-007-03/06 [5228-56-75]	単木	沼津市 浅間神社	社寺	200~299	丸/片	430	31.5	20.6	樹林 雑木 物群	裸地・草地・ 地類・雑樹 ・その他 低木生育	無	無	不明	有	良	無	無	無	無	無	無	無	無	
22-203-007-04/06 [5228-56-75]	単木	沼津市 浅間神社	社寺	200~299	丸/片	357	24.9	16.7	樹林 雑木 物群	裸地・草地・ 地類・雑樹 ・その他 低木生育	無	無	不明	有	良	無	無	無	無	無	無	無	無	
22-203-007-05/06 [5228-56-75]	単木	沼津市 浅間神社	社寺	300以上	丸/片	471	31.4	27.7	樹林	裸地・草地・ 地類・雑樹 ・その他 低木生育	無	無	不明	有	良	無	無	無	無	無	無	無	無	
22-203-007-06/06 [5228-56-75]	単木	沼津市 浅間神社	社寺	100~199	丸/片	334	27.9	23.4	樹林 耕地	裸地・草地・ 地類・雑樹 ・その他 低木生育	無	無	不明	有	良	無	無	無	無	無	無	無	無	
22-203-008-01/04 [5228-56-86]	樹林 0.3 ha 実測:4本	沼津市 赤野観音 堂	社寺	伝承	500 跡	423	24.2	20.1	樹林 耕地	草地・地 類・雑樹・ その他低木 生育	枯損木や あり	不明	不明	有	良	無	無	無	無	無	無	無	無	
22-203-008-02/04 [5228-56-86]	単木	沼津市 赤野観音 堂	社寺	200~299	丸/片	385	17.8	19.7	樹林 耕地 道路	草地・地 類・雑樹・ その他低木 生育	大枯損 小枝枯損	不明	不明	有	不良：一 部枯損	無	無	無	無	無	無	無	無	

コード番号 [3次ケラコード]	区分	所在地、 通称名	所有者	指定樹齢 (年)	巨木測定種 樹種名	幹周 (cm)	主幹 (cm)	樹高 (m)	株 数	周囲 の 状況	根元 の 状況	欠損度	動物主息	蔓生 植物	健全 度	信仰対象	独特の 呼称	故事 伝承 性	保護制度指定	解説 板等	特記事項
22-203-008 [5238-56-66]	単木	沼津市 赤野綱吉 堂	社寺	100~199	F77/F7	328	328	15.8 19.2	1	樹林 耕 地 道路	草地・地畝 類 雑樹・そ の他低木生 育 ササその 他やぶ	大枝枯損 小枝枯損	無	有	不良：一 部枯損	無	無	無	天然記念物等(市 町村)	解説板	無
22-203-008 [5238-56-66]	単木	沼津市 赤野綱吉 堂	社寺	200~299	F77/F7	375	375	14.1 14.1	1	樹林 耕 地 道路	草地・地畝 類 雑樹・そ の他低木生 育 ササその 他やぶ	小枝枯損 頭頂部密折 れ	不明	有	不良：一 部枯損	無	無	無	天然記念物等(市 町村)	解説板	無
22-203-009 [5238-56-75]	単木	沼津市 広大寺	社寺	200~299	F77/F7	369	369	21.7 20.8	1	樹林 建 物群	裸地	無	無	有	良	無	無	無	無	無	無
22-203-010 [5238-56-55]	単木	沼津市 川口五郎 方	個人	99以下	F77/F7	307	307	20.2 15.8	1	建物群	裸地 雑樹・ その他低木 生育	小枝枯損	無	有	良	無	無	無	無	無	無
22-203-011 [5238-56-55]	単木	沼津市 清閑神社 (金山神 社)	社寺	100~199	F77/F7	345	345	22.7 19.1	1	樹林 建 物群 道 路	裸地	大枝枯損	無	有	不良：一 部枯損	無	無	無	無	無	無
22-203-012 [5238-56-48]	単木	沼津市 大中寺	社寺	200~299	F77/F7	373	373	16.4 14.7	1	樹林 耕 地 建物 群	裸地 雑樹・ その他低木 生育	小枝枯損	不明	有	良	無	無	無	無	無	無
22-203-013 [5238-56-49]	単木	沼津市 龍野神社	社寺	100~199	F77/F7	329	329	11 11	1	樹林 建 物群 道 路	裸地 草地・ 地畝類 雑 草類 雑樹・ その他低木 生育	大枝枯損 頭頂部密折 れ	無	有	不良：一 部枯損	無	無	無	無	無	無
22-203-014 [5238-56-49]	単木	沼津市 大衆寺 地	社寺	200~299	F77/F7	432	432	20 19	3	建物群 道路	草地・地畝 類 雑樹・そ の他低木生 育 雑草類	無	無	無	良	無	無	無	無	無	無
22-203-015 [5238-57-40]	単木	沼津市 浅間神社	社寺	300以上	F77/F7	842	842	23 35	1	樹林 建 物群 道 路	裸地 雑樹・ その他低木 生育	小枝枯損	不明	有	良	信仰対象あり	大クスの 木	無	天然記念物等(都 道府県)	解説板	保護制度指定 定期 のな下一対り・清 掃
22-203-016 [5238-57-40]	単木	沼津市 曹田幸夫 方	個人	100~199	F77/F7	341	341	18 13	1	建物群 道路	草地・地畝 類 雑草類	無	無	無	良	無	無	無	無	無	無
22-203-017 [5238-57-40]	樹林 1.5 ha 変測:10本	沼津市 光長寺	社寺	200~299	F77/F7	440	440	26 28	1	樹林 建 物群 道 路	裸地 雑草類	枯損木やや あり	不明	有	良	無	無	無	無	無	無
22-203-017 [5238-57-40]	単木	沼津市 光長寺	社寺	200~299	F77/F7	449	449	32 20	1	樹林 建 物群	裸地 草地・ 地畝類 雑樹 ・その他低 木生育	小枝枯損	無	有	良	無	無	無	無	無	無
22-203-017 [5238-57-40]	単木	沼津市 光長寺	社寺	200~299	F77/F7	429	429	25 16	2	樹林 建 物群	裸地 草地・ 地畝類	無	不明	有	良	無	無	無	無	無	無

コード番号 〔3光マコード〕	区分	所在地、 通称名	所有者	推定樹齢 (年)	巨木測定値 樹種名	幹周 (cm)	主幹 (cm)	樹高 (m)	枝張立 (m)(本)	株立 (m)(本)	周囲 の状況	植元の 状況	欠損度	動物生態 鳥 獣	養生 植物	健全 度	信仰対象	独特の 呼称	故事 伝承 性	保護制度指定	解説 板等	特記事項
22 203-017 04/10 〔5238-57-40〕	単木	沼津市 光長寺	社寺	200~238 ㊦片	㊦片	410	29	27	1	樹林建 物群	裸地 草地・ 地被類	無	無	不明	有良	無	無	無	無	無	無	無
22 203-017 05/10 〔5238-57-40〕	単木	沼津市 光長寺	社寺	100~199 ㊦片	㊦片	309	24	24	1	樹林道 路	裸地 草地・ 地被類 雑樹・そ の他底 木生育 諸装	無	小枝枯損	不明	有良	無	無	無	無	無	無	無
22 203-017 06/10 〔5238-57-40〕	単木	沼津市 光長寺	社寺	99以下	竹材	309	25	22	1	樹林道 路	草地・地被 類 雑樹・そ の他底木生 育 諸装	無	無	無	有良	無	無	無	無	無	無	無
22 203-017 07/10 〔5238-57-40〕	単木	沼津市 光長寺	社寺	100~199 ㊦片	㊦片	369	25	18	1	樹林	裸地 草地・ 地被類 雑樹 ・その他底 木生育	無	大枝枯損	不明	有良	無	無	無	無	無	無	無
22 203-017 08/10 〔5238-57-40〕	単木	沼津市 光長寺	社寺	100~199 ㊦片	㊦片	351	11	11	1	樹林	草地・地被 類 雑樹・そ の他底木生 育	無	大枝枯損 頭頂部碎折 れ	不明	有	不良：一 部枯損	無	無	無	無	無	無
22 203-017 09/10 〔5238-57-40〕	単木	沼津市 光長寺	社寺	100~199 ㊦片	㊦片	303	23	22	1	樹林	草地・地被 類 雑樹・そ の他底木生 育	無	小枝枯損	不明	無良	無	無	無	無	無	無	無
22 203-017 10/10 〔5238-57-40〕	単木	沼津市 光長寺	社寺	300以上	㊦片	319	22	14	1	樹林	裸地 草地・ 地被類	無	無	無	有良	無	無	無	無	無	無	無
22 203-018 〔5238-57-50〕	単木	沼津市 北小林天 王宮	社寺	100~199 ㊦片	㊦片	342	21	17	1	樹林建 物群 道 路	裸地	無	大枝枯損	無	有良	無	無	無	無	無	無	無
22 203-019 〔5238-57-41〕	単木	沼津市 南小林日 吉野方	個人	200~239 竹材	竹材	423	25	30	1	建物群 道路 水 面	裸地 草地・ 地被類 諸装	無	小枝枯損	無	無良	無	無	無	無	無	無	無
22 203-020 01/04 〔5238-47-22〕	樹林	沼津市 三浦気多 神社(八 坂神社)	社寺	不明	竹材	318	11.4	11.3	1	樹林建 物群 道 路	裸地 草地・ 地被類 諸装	無	枯損木やや あり	不明	有良	無	無	無	無	無	無	無
22 203-020 02/04 〔5238-47-22〕	単木	沼津市 三浦気多 神社(八 坂神社)	社寺	100~199 ㊦片	㊦片	309	18.4	5.7	1	樹林建 物群 道 路	裸地	無	頭頂部碎折 れ	不明	有	不良：一 部枯損	無	無	無	無	無	無
22 203-020 03/04 〔5238-47-22〕	単木	沼津市 三浦気多 神社(八 坂神社)	社寺	200~239 ㊦片	㊦片	599	21.3	21.2	2	樹林建 物群 道 路	裸地 諸装	無	小枝枯損	不明	有良	無	無	無	無	無	無	無
22 203-020 04/04 〔5238-47-22〕	単木	沼津市 三浦気多 神社(八 坂神社)	社寺	100~199 ㊦片	㊦片	374	24.3	18.7	1	樹林建 物群 道 路	裸地 草地・ 地被類 諸装	無	小枝枯損	不明	有良	無	無	無	無	無	無	無

コード番号 [3次メソッド]	区分	所在地 通称名	所有者 推定樹齢 (年)	巨木測定 樹種名	幹周 (cm)	主幹 (cm)	樹高 (m)	株立 (m)	周囲 の 状況	根元 の 状況	欠損度	動物生態 鳥 獣	養生 植物	健全 度	信仰対象	独特の 呼称	故事 伝承 視 認 性	保護制度指定	解説 板等	特記事項
Z2 203-021 [5238-47-22]	単木	沼津市 三浦菜迎 寺	社寺 100~199	榎トナ	374		22.5	16.7	樹林 耕 地 道路	雑樹・その 他低木生 殖装	大枝枯損	無	有良	無	無	無	無	無	無	無
Z2 203-022 01/02 [5238-47-22]	樹林 0.1 ha 三浦林鏡 寺 実測:2本	沼津市 三浦林鏡 寺	社寺 不明	ナ	440		15	9.4	樹林 建 物群 道 路	裸地 舗装	枯損木多い	無	有不良:一 部枯損	無	無	無	無	無	無	無
Z2 203-022 02/02 [5238-47-22]	樹林 0.1 ha 三浦林鏡 寺 実測:2本	沼津市 三浦林鏡 寺	社寺 不明	ナ	400		14.2	8.5	樹林 建 物群 道 路	裸地 舗装	枯損木多い	無	有不良:一 部枯損	無	無	無	無	無	無	無
Z2 203-023 [5238-47-10]	単木	沼津市 木負	社寺 100~199	ナ	358		21.4	22.9	樹林	雑樹・その 他低木生 殖装	無	不明	無良	無	無	無	無	無	無	無
Z2 203-024 [5238-36-88]	単木	沼津市 河内堂山	市町村 300以上	ナ	1150		40	28.1	その他	草地・地 被類	大枝枯損 小枝枯損	不明	有不良:一 部枯損	無	河内の大 杉	無	天然記念物等(市 町村)	解説板 石碑	定期的な下刈り ・清掃	
Z2 203-025 01/02 [5238-46-29]	樹林 0.4 ha 久遠神社 実測:2本	沼津市 久遠神社	社寺 不明	ナ	301		11	12.4	樹林 水 面	裸地 雑樹・ その他低 木生殖	枯損木やや あり	不明	無不良:一 部枯損	無	無	無	無	無	無	無
Z2 203-025 02/02 [5238-46-29]	樹林 0.4 ha 久遠神社 実測:2本	沼津市 久遠神社	社寺 不明	ナ	631		11.6	12.9	樹林 水 面	裸地 雑樹・ その他低 木生殖	枯損木やや あり	不明	無不良:一 部枯損	無	無	無	無	無	無	無
Z2 203-026 [5238-46-29]	単木	沼津市 平沢	社寺 不明	ナ	386		14.6	17.1	耕地 道 路	草地・地 被類 雑樹・ その他低 木生殖	無	無	有良	無	無	無	無	無	無	無
Z2 203-027 [5238-46-18]	単木	沼津市 平沢	個人 100~199	ナ	340		16.4	18	建物群 道路 水 道 其 他	雑樹・その 他低木生 殖装	大枝枯損 小枝枯損	無	有不良:一 部枯損	無	無	無	無	無	無	無
Z2 203-028 [5238-46-17]	単木	沼津市 足保鈴木 博司乃	個人 300以上	ナ	536		20.5	25.2	建物群 道路 水 道 其 他	裸地 雑樹・ その他低 木生殖	大枝枯損 小枝枯損	無	有不良:一 部枯損	無	無	無	無	無	無	無
Z2 203-029 [5238-46-14]	単木	沼津市 江梨	不明 100~199	ナ	350		23.8	19.5	道路 水 道 其 他	雑樹・その 他低木生 殖装	大枝枯損	無	有不良:一 部枯損	無	無	無	無	無	無	無
Z2 203-030 [5238-46-24]	単木	沼津市 江梨	個人 100~199	ナ	330		18	21.6	建物群 道路 水 道 其 他	雑樹・その 他低木生 殖装	無	不明	有良	無	無	無	無	無	無	無
Z2 203-031 01/03 [5238-57-10]	樹林 0.2 ha 八宏園 実測:3本	沼津市 八宏園	個人 200~299	ナ	460		16	23.5	樹林 建 物群 道 路	裸地 草地・ 地被類 雑樹 ・その他低 木生殖 舗装	無	無	有	無	無	無	無	無	無	無
Z2 203-031 02/03 [5238-57-10]	単木	沼津市 八宏園	個人 200~299	ナ	785		310	16.2	26.3	樹林 水 面	無	不明	有良	無	無	無	無	無	無	無

コード番号 [3カケエード]	区分	所在地、 通称名	所有者	推定樹齢 (年)	巨木測定 樹種名	幹周 (cm)	主幹 (cm)	樹高 (m)	枝張り (m)	株 立	周囲 の 状況	根元 の 状況	欠損度	動物生態	着生 植物	健全 度	信仰対象	独特の 呼称	故事・視 伝承 性	保護制度指定	解説 板等	特記事項
22-203-031-03/03 [5238-57-10]	単木	沼津市 八宝園	個人	99以下	ナナ	416	218	15.2	16.3	2	樹林 遊 物群 道 路	裸地 草地・ 地被類 雑樹 ・その他低 木生育 諸莖	小枝枯損	無	有	不良：一 部枯損	無	無	無	3	無	無
22-203-032 [5238-56-09]	単木	沼津市 霊山寺	社寺	200~299	仔幼	457		20.5	16.6	1	遊物群 道路	裸地 諸莖 その他	小枝枯損	無	有	不良：一 部枯損	無	無	2	無	無	無
22-203-033-01/04 [5238-56-19]	樹林 0.5 ha	沼津市 日枝神社	社寺	200~299	刈片	423		18.6	19.9	1	樹林 公 園 遊物 群 道路	裸地 雑樹・ その他低木 生育		無	有	良	無	無	2	無	無	無
22-203-033-02/04 [5238-56-19]	単木	沼津市 日枝神社	社寺	100~199	刈片	361		14.8	17.8	1	樹林 遊 物群 道 路	雑樹・その 他低木生育 諸莖	小枝枯損	無	有	良	無	無	2	無	無	無
22-203-033-03/04 [5238-56-19]	単木	沼津市 日枝神社	社寺	100~199	刈片	391		8.5	11.8	1	樹林 遊 物群	裸地 草地・ 地被類 その 他	大枝枯損	無	有	不良：枯 死寸前	無	無	3	無	無	無
22-203-033-04/04 [5238-56-19]	単木	沼津市 日枝神社	社寺	100~199	刈片	398	212	9.5	12.8	2	樹林 遊 物群 道 路	裸地 草地・ 地被類 諸莖	大枝枯損 小枝枯損	無	有	不良：一 部枯損	無	無	3	無	無	無
22-203-034-01/03 [5238-56-19]	樹林 0.1 ha	沼津市 八幡神社	社寺	100~199	刈片	303		12.5	13	1	樹林 公 園	裸地 雑樹・ その他低木 生育		無	有	不良：一 部枯損	無	無	2	無	無	無
22-203-034-02/03 [5238-56-19]	単木	沼津市 八幡神社	社寺	99以下	ナナ	309		17.7	28	1	樹林 遊 物群	裸地 その他	大枝枯損 小枝枯損	無	有	良	無	無	2	無	無	無
22-203-034-03/03 [5238-56-19]	単木	沼津市 八幡神社	社寺	100~199	ナナ	324		15.4	15.1	1	樹林 遊 物群 道 路	裸地 草地・ 地被類 その 他	大枝枯損	無	有	良	無	無	2	無	無	無
22-203-035 [5238-56-08]	単木	沼津市	社寺	100~199	刈片	328		13.3	20.2	1	樹林 道 路	裸地 雑樹・ その他低木 生育 諸莖	大枝枯損	無	有	良	無	無	2	無	無	無
22-203-036 [5238-56-44]	単木	沼津市 峰谷大馬 方	個人	100~199	刈片	315		14.8	18.4	1	遊物群	裸地 草地・ 地被類	大枝枯損	無	無	不良：一 部枯損	無	無	2	無	無	無
22-203-037-01/02 [5238-56-72]	樹林 0.06 ha	沼津市 稲荷神社	社寺	300以上	刈片	310		14	14	1	遊物群	草地・地 被類		無	有	良	無	無	2	無	無	無
22-203-037-02/02 [5238-56-72]	樹林 0.6 ha	沼津市 稲荷神社	社寺		刈片	380		14	14	1	遊物群	草地・地 被類		無	有	良	無	無	2	無	無	無
22-203-038 [5238-56-72]	単木	沼津市 本願寺	社寺	不明	刈片	443		8	8	1	その他		大枝枯損	無	有	良	無	無	3	無	無	無
22-204-001 [5238-44-02]	単木	清水市 佐々神社	社寺	300以上	刈片	370		15	12		公園 遊 物群 道 路	裸地		無	無	良	無	不明	2	その他制度	解説板	無
22-204-002 [5238-44-02]	単木	清水市 伯梁神社	社寺	300以上	刈片	500		17	15		遊物群 道路	裸地		不明	有	良	無	不明	1	その他制度	解説板	無

コード番号 [3カケコード]	区分	所在地 通称名	所有者 指定樹齢 (年)	巨木測定 樹種名	幹周 (cm)	主幹 (cm)	樹高 (m)	株 数 立 本	周囲 の 状況	根元 の 状況	欠損度	動物主息 鳥 獣	着生 植物	健全 度	信仰対象	独特の 呼称	故事 視 認 性	保護制度指定	解説 板等	特記事項	
22 204-003 [5238-04-91]	樹林 0.9389 ha 変測:3本	清水市 御徳神社	300以上	クハ クハ クハ	380 350 380	20 20 20	12 12 12	樹林	草地・地被 薬種樹・そ の他底木生 育	無	無	不明	有良	無	信仰対象あり 祭事あり	無	2	その他制度	解説板	無	
22 204-004 [5238-04-70]	樹林 0.1282 ha 変測:1本	清水市 瀬織戸神 社	300以上	クハ	320	15	10	樹林	裸地 草地・ 地被類	無	無	不明	有良	無	信仰対象あり 祭事あり	無	1	その他制度	解説板	無	
22 204-005 [5238-04-60]	単木	清水市	300以上	クハ	450	12	10	道路	舗装	頭頂部折れ 空消あり	無	無	無	不良:一 部枯損	無	無	2	天然記念物等(市 町内)	その他	支柱設置	
22 204-006 [5238-03-89]	単木	清水市 行松神社	300以上	クハ クハ クハ	310 332 337	30 25 25	20 20 20	樹林	裸地	無	不明	無	無良	無	信仰対象あり	無	無	2	その他制度	解説板	無
22 204-007 [5238-03-88]	単木	清水市 海蔵寺	300以上	クハ	350	17	9.5	樹林	裸地	無	無	無	無良	無	無	無	無	2	その他制度	解説板	無
22 204-008 [5238-03-99]	単木	清水市 稲荷神社	300以上	クハ クハ クハ	340 740 420	15 20 20	15 20 20	建物群 道路	裸地	無	無	無	無良	無	無	無	無	1	天然記念物等(市 町内)その他制 度	解説板	無
22 204-009 [5238-03-08]	単木	清水市 八幡神社	300以上	クハ クハ	770 320	25 21.5	20 15	樹林	裸地	下部幹折れ	不明	不明	無	不良:一 部枯損	信仰対象あり	無	不明	2	天然記念物等(市 町内)	樹名板	無
22 204-010 [5238-03-18]	樹林 0.1051 ha 変測:3本	清水市 八幡神社	300以上	クハ クハ クハ	700 420 320	30 25 25	15 15 15	樹林	裸地	無	無	不明	無	無良	信仰対象あり	無	無	2	天然記念物等(市 町内)	無	無
22 204-011 [5238-03-18]	単木	清水市 淡島神社	300以上	クハ	700	30	20	建物群	裸地	下部幹折れ	無	不明	有	不良:一 部枯損	信仰対象あり	無	無	1	天然記念物等(市 町内)	無	無
22 204-012 [5238-03-18]	樹林 0.1959 ha 変測:7本	清水市 文殊稲荷 神社	300以上	クハ クハ	450	30.5	20	樹林	裸地	無	無	不明	有良	無	無	無	無	2	その他制度	解説板	無
22 204-013 [5238-03-18]	樹林 0.1782 ha 変測:2本	清水市 白鬘神社	300以上	クハ クハ	380 400	20 20	12 12	樹林	裸地	無	無	不明	有良	無	信仰対象あり	無	無	2	その他制度	解説板	無
22 204-014 [5238-03-28]	樹林 0.2132 ha 変測:2本	清水市 稲荷神社	300以上	クハ クハ	420 350	15 15	15 15	樹林	裸地	枯損木やや あり	無	無	有良	無	信仰対象あり 祭事あり	無	無	2	その他制度	解説板	枯損部の削除、 枝下ろし
22 204-015 [5238-03-28]	樹林 0.3471 ha 変測:6本	清水市 小芝神社	300以上	クハ クハ クハ	400 400 400	30 40 35	15 20 20	樹林	雑樹・その 他底木生 育	無	無	不明	無良	無	信仰対象あり 祭事あり	無	無	2	その他制度	解説板	枯損部の削除、 枝下ろし
22 204-016 [5238-03-06]	樹林 0.3183 ha 変測:3本	清水市 千手寺	300以上	クハ クハ	420	25	20	樹林	草地・地被 類	無	無	不明	有	不良:一 部枯損	信仰対象あり 祭事あり	不明	不明	2	その他制度	解説板	無
22 204-017 [5238-03-96]	単木	清水市	300以上	クハ	400	25	15	耕地	草地・地被 類	無	無	不明	有	無	信仰対象あり	不明	不明	1	無	無	枯損部の削除、 枝下ろし

コード番号 [3次メジャー]	区分	所在地、 通称名	所有者 推定樹齢 (年)	巨木測定 樹種名	幹周 (cm)	主幹 (cm)	樹高 (m)	枝立 (本)	株 の 状況	周囲 の 状況	根元 の 状況	欠損度	動物生態	着生 植物	健全 度	信仰対象	独特の 呼称	故事 伝承 性	保護制度指定	解説 標等	特記事項
22 204-018 [5228-33-86]	樹林	清水市 草薙神社	社寺 300以上	丸ノ片	360		30	15	樹林	樹林	雑樹・その他 他底木生育	枯損木やや あり	鳥 ゾウイ フクロ ツバメ	有	良	信仰対象あり 祭事あり	不明	有	2 天然記念物等(市 町村)	解説板	無
22 204-019 [5228-33-95]	単木	清水市 龍林寺	社寺 300以上	丸ノ片	360		15	18	その他	その他	裸地	無	不明	無	良	無	無	2 その他制度	解説板	無	
22 204-020 [5228-33-96]	単木	清水市 熊野神社	社寺 300以上	丸ノ片	700		25	21	樹林 園	樹林 園	裸地	無	不明	有	良	信仰対象あり	無	有	1 天然記念物等(市 町村)	無	無
22 204-021 [5228-43-06]	樹林	清水市 春日神社	社寺 300以上	丸ノ片	320		10	10	樹林	樹林	草地・地蔵 類	枯損木やや あり	不明	無	不良：一 部枯損	信仰対象あり	無	無	2 その他制度	解説板	無
22 204-022 [5228-43-16]	単木	清水市 若宮八幡 宮	社寺 300以上	丸ノ片	320		13	13	樹林	樹林	裸地	無	不明	無	良	無	無	2 無	解説板	無	無
22 204-023 [5228-43-16]	単木	清水市 佐口神社	社寺 300以上	丸ノ片	420		20	22	樹林	樹林	裸地	無	無	有	良	信仰対象あり	無	無	1 その他制度	解説板	無
22 204-024 [5228-43-56]	単木	清水市 真珠院	社寺 300以上	丸ノ片	300		18.5	10	その他	その他	裸地	空目あり 異常なコア あり	不明	有	良	無	無	2 天然記念物等(市 町村)	無	無	無
22 204-025 [5228-43-45]	単木	清水市 熊野神社	その他 公有	丸ノ片	480		25	8	樹林	樹林	草地・地蔵 類	無	不明	有	不良：一 部枯損	無	不明	2 無	無	無	無
22 204-026 [5228-43-47]	単木	清水市 開田神社	社寺 300以上	丸ノ片	410 700		25 30	22 28	樹林	樹林	裸地	無	不明	無	良	信仰対象あり	無	無	1 その他制度	解説板	無
22 204-027 [5228-43-47]	樹林	清水市 八幡宮 縁ヶ谷八 幡宮	社寺 300以上	丸ノ片	300		20	15	樹林	樹林	草地・地蔵 類	枯損木やや あり	不明	無	良	信仰対象あり	無	無	1 その他制度	解説板	無
22 204-028 [5228-43-38]	単木	清水市 神明宮	社寺 300以上	丸ノ片	350		15	12	その他	その他	裸地	空目あり	無	有	良	信仰対象あり	無	無	2 その他制度	解説板	無
22 204-029 [5228-43-38]	樹林	清水市 矢倉神社	社寺 300以上	丸ノ片	420 300		23 15	30 20	樹林	樹林	裸地	無	不明	有	良	信仰対象あり 祭事あり	不明	不明	1 その他制度	解説板	無
22 204-030 [5228-43-38]	単木	清水市 匹一松 神社	法人等 300以上	丸ノ片	340		15	15	耕地	耕地	ササその他 やぶ	小枝枯損	不明	有	不良：一 部枯損	信仰対象あり	不明	不明	2 無	無	無
22 204-031 [5228-43-38]	単木	清水市	個人 300以上	丸ノ片	380		20	15	2 耕地 水面	2 耕地 水面	草地・地蔵 類	無	不明	有	良	無	無	1 無	無	無	
22 204-032 [5228-43-49]	樹林	清水市 神明宮	社寺 300以上	丸ノ片	500		30	25	樹林	樹林	裸地・雑樹・ その他底木 生育	無	不明	無	良	信仰対象あり	神明の森	不明	1 その他制度	解説板	無
22 204-033 [5228-43-67]	樹林	清水市 豊田武神 社	社寺 300以上	丸ノ片	350 450 400		25 25 20	20 15 20	樹林	樹林	裸地・雑樹・ その他底木 生育	枯損木多い	不明	有	不良：一 部枯損	信仰対象あり	無	不明	1 その他制度	解説板	無

コード番号 〔3文字コード〕	区分	所在地、 通称名	所有者	推定樹齢 (年)	巨木測定値 樹種名	幹周 (cm)	主幹 (cm)	樹高 (m)	株立 (m)	周囲 の状況	樹元の 状況	欠損度	動物生態 鳥獣	養生 植物	健全 度	信仰対象	独特の 呼称	故事 伝承 性	保護制度指定	解説 板等	特記事項
22 204-034 〔5238-43-68〕	樹林 1.0 ha 実測:3本	清水市 一乗寺	社寺	300以上	カシ カシ カシ	300 380 350	20 20 20	20 20 20	樹林	裸地・雑樹・ その他低木 生育	無	カシ 不明	有 不良:一部枯損	無	無	無	無	無	無	無	無
22 204-035 〔5238-43-69〕	樹林 0.2864 ha 実測:2本	清水市 東久保枝 神社	社寺	300以上	カシ カシ	300 320	10 15	10 15	樹林	草地・地蔵 類	枯損木多い 筋	不明	無	不良:一部枯損	無	無	無	1 その他制度	解説板	無	無
22 204-036 〔5238-43-59〕	単木	清水市 大乗寺	社寺	300以上	カシ	340	15	12	その他	裸地	無	無	無	無	無	無	無	2 無	無	無	無
22 204-037 〔5238-43-59〕	単木	清水市 松雲寺	社寺	300以上	カシ	340	13	12	その他	裸地	空洞あり	不明	不明	無	不良:その他	無	無	2 その他制度	解説板	無	無
22 204-038 〔5238-43-59〕	樹林 0.5 ha 実測:1本	清水市 若宮八幡 宮	社寺	300以上	カシ	300	20	15	樹林	草地・地蔵 類	枯損木多い 筋	不明	有	不良:一部枯損	無	無	不明	1 無	無	無	無
22 204-039 〔5238-44-51〕	樹林 10 ha 実測:3本 推定:10本	清水市 清見寺	社寺	300以上	カシ カシ カシ	350 400 300	30 20 20	20 20 15	樹林	雑樹・その 他低木生育	枯損木やや あり	不明	有	有	無	無	無	1 風致地区・緑地 保全地区等	無	無	無
22 204-040 〔5238-44-62〕	樹林 0.3 ha 実測:2本	清水市 宗像神社	社寺	300以上	カシ カシ	360 300	30 20	10 10	樹林	草地・地蔵 類	無	不明	不明	無	無	無	有	1 その他制度	解説板	無	無
22 204-041 〔5238-44-92〕	単木	清水市 八幡神社	社寺	300以上	カシ	760	34.5	20	樹林 耕地	雑樹・その 他低木生育	無	不明	カシ	無	無	不明	不明	1 天然記念物等(市 町村)	無	無	無
22 204-042 〔5238-54-01〕	単木	清水市 鶴立寺	社寺	300以上	カシ	330	18	9	その他	裸地	無	不明	不明	無	無	無	無	2 その他制度	解説板	無	無
22 204-043 〔5238-54-81〕	単木	清水市	個人	300以上	カシ	630	26		樹林	草地・地蔵 類	無	不明	有	有	無	無	不明	2 天然記念物等(市 町村)	解説板	無	無
22 204-044 〔5238-54-91〕	樹林 0.3 ha 実測:1本	清水市 鹿田神社	社寺	300以上	カシ	300	20	10	樹林	ササその他 やぶ	無	不明	不明	無	無	不明	不明	2 無	無	無	無
22 204-045 〔5238-54-11〕	単木	清水市 徳沼神社	社寺	300以上	カシ	1300	29.5		樹林	草地・地蔵 類	無	不明	不明	無	無	無	不明	1 天然記念物等(都 道府県)	無	無	無
22 204-046 〔5238-53-67〕	樹林 実測:2本	清水市	個人	300以上	カシ カシ	300 300	25 15	10 15	樹林	ササその他 やぶ	無	有	不明	無	無	無	無	1 無	無	無	無
22 204-047 〔5238-63-14〕	単木	清水市	市町村	300以上	カシ	550	17	17	樹林	裸地	無	不明	不明	無	無	無	不明	2 天然記念物等(市 町村)	無	無	無
22 204-048 〔5238-43-67〕	単木	清水市 宝樹寺	社寺	300以上	カシ	300	15	4	その他	裸地	無	不明	不明	無	無	無	無	2 その他制度	無	無	無
22 204-049 〔5238-53-45〕	単木	清水市	市町村	300以上	カシ	320	18	12	その他	裸地	無	無	不明	無	無	無	無	2 無	無	無	無
22 204-050 〔5238-53-74〕	単木	清水市	個人	300以上	カシ	320	18	20	その他	裸地	無	無	不明	有	無	不明	不明	1 無	無	無	無

コード番号 [3次メカド]	区分	所在地、 通称名	所有者	推定樹齢 (年)	巨木測定地 樹種名	幹周 (cm)	主幹 (cm)	樹高 (m)	株立 状況	周囲 状況	相元 の 状況	欠損度	動物生態	養生 植物	健全 度	信仰対象	独特の 呼称	故事 伝承 性	保護制度指定	解説 板等	特記事項		
22-204-051 [5228-53-45]	単木	清水市 起雲寺	杜寺	300以上	クワ	300	23	20	樹林	裸地	無	無	無	有良	無	無	無	無	無	無	無		
22-204-052 [5228-44-12]	単木	清水市 一区	その他 公有	300以上	クワ	350	350	14.5	1	その他	裸地	空月あり 野藨なコブ あり	無	無	無	無	不明	1	無	無	無		
22-204-053 [5228-34-92]	樹林 15 ha 実測:6本	清水市 三保の松 原	郡道府 県	300以上	クワ クワ クワ クワ	360 327 316 313	360 327 316 313	18 18 15 18	21 5.4 5 18	1	樹林 その他低木 生育	裸地	無	無	無	無	三保の松 原	有	1	自然公園 保安林 等 学術参考保護	保護樹設置		
22-204-054 [5228-33-99]	単木	清水市 原	個人	300以上	クワ	558	558	20	24	1	その他	無	無	無	無	無	無	無	1	無	無	無	
22-204-055 [5228-43-59]	単木	清水市 横砂東名 橋	個人	300以上	クワ	400	400	15	16	1	その他	無	無	無	無	無	不明	不明	1	無	無	無	
22-204-056 [5228-43-35]	単木	清水市 重山寺	杜寺	300以上	クワ	360	360	20	15	1	樹林	無	無	有良	無	不明	不明	1	無	無	無	無	
22-204-057 [5228-43-48]	樹林 1 ha 実測:1本	清水市 八坂神社	杜寺	300以上	クワ	350	350	20	8	1	その他	無	無	無	無	無	不明	不明	3	無	無	保護樹設置	
22-204-058 [5228-43-25]	単木	清水市 須賀神社	杜寺	300以上	クワ	335	335	25	18	1	樹林	無	無	有	無	無	不明	不明	1	無	無	無	
22-204-059 [5228-43-39]	樹林 1 ha 実測:2本	清水市 鹿嶋神社	杜寺	300以上	クワ	300	300	20	15	1	樹林	無	無	有良	無	無	不明	不明	1	無	無	無	
22-204-060 [5228-33-97]	樹林 0.5 ha 実測:2本	清水市 伊勢神明 宮	杜寺	300以上	クワ	280 340	280 340	18 15	10 15	1	樹林	無	無	無	無	無	無	不明	不明	2	無	無	無
22-204-061 [5228-33-96]	樹林 0.1 ha 実測:3本	清水市 首塚稲荷	杜寺	300以上	クワ	382	382	25	15	1	樹林	無	無	無	無	無	無	不明	不明	2	無	無	無
22-204-062 [5228-43-14]	単木	清水市 大権寺	杜寺	300以上	クワ	422	422	30	25	1	その他	無	無	有良	無	無	無	無	1	無	無	無	無
22-204-063 [5228-43-46]	単木	清水市 誓願寺	杜寺	300以上	クワ	320	320	18	8	1	その他	無	無	有	無	無	無	不明	不明	1	無	無	無
22-204-064 [5228-53-06]	単木	清水市	個人	300以上	クワ	483	483	30	15	1	舗装	無	無	無	無	無	一本杉	不明	1	天然記念物等(市 町村)その他制 度	無	無	無
22-205-001 [5228-50-66]	単木	熱海市 寺塚	杜寺	99以下	クワ	300	300	10	5	1	樹林	無	無	無	無	無	無	無	3	無	無	無	無
22-205-002 [5228-50-36]	樹林 12.7 ha 推定:15本	熱海市 上野地	杜寺	伝承 0	クワ クワ クワ	590 660 520	590 660 520	28 16 35	15 10 15	1	樹林	無	不明	有良	無	無	有	1	風致地区・緑地 保全地区等	樹名板 解説板	葉刈散布・施肥	無	

コード番号 [3次のエント]	区分	所在地 遺跡名	所有者	推定樹齢 (年)	巨木測定値 樹種名	幹周 (cm)	主幹 (cm)	樹高 (m)	株立 (m)	周囲 状況	根元 状況	欠損度	動物生態	養生 程度	健全 度	信仰対象	独特の 呼称	故事 伝承 視 認 性	保護制度指定	解説 概要	特記事項
22 205-003 [5239-50-15]	単木	熱海市	社寺	不明	丸木	730		17	7	1	樹林	裸地	無	無	良	無	無	3	天然記念物等(市 町村)	樹名板	薬剤散布・施肥
22 205-004 01/07 [5239-50-15]	樹林	熱海市 来の宮神 社	社寺	300以上	丸木	473		20	14		樹林	雑樹・その 他低木生育	無	無	良	無	無	3	無	無	薬剤散布・施肥
22 205-004 02/07 [5239-50-15]	樹林	熱海市 来の宮神 社	社寺	300以上	神木	464		12	16		樹林	裸地	無	有	良	無	無	3	無	無	薬剤散布・施肥
22 205-004 03/07 [5239-50-15]	樹林	熱海市 来の宮神 社 推定:15本	社寺	300以上	丸木	2380		20	17		樹林	裸地	枯損木やや あり	無	良	信仰対象あり	来の宮の 大楠	1	天然記念物等(国)	樹名板 解説板 石標	保護欄設置 薬剤 散布・施肥
22 205-004 04/07 [5239-50-15]	樹林	熱海市 来の宮神 社	社寺	300以上	丸木	464		14	14		樹林	裸地	無	無	良	無	無	3	無	無	薬剤散布・施肥
22 205-004 05/07 [5239-50-15]	樹林	熱海市 来の宮神 社	社寺	300以上	丸木	372		13	11		樹林	裸地	無	有	良	無	無	3	無	無	薬剤散布・施肥
22 205-004 06/07 [5239-50-15]	樹林	熱海市 来の宮神 社	社寺		丸木	945		11	12		樹林	裸地	無	有	良	信仰対象あり	大楠	3	無	樹名板	薬剤散布・施肥
22 205-004 07/07 [5239-50-15]	樹林	熱海市 来の宮神 社	社寺		神木	346		12	9		樹林	裸地	無	有	良	無	無	2	無	無	薬剤散布・施肥
22 205-005 [5239-50-14]	樹林	熱海市	市町村	100~199	丸木	1300		30	13	3	公園	裸地	枯損木やや あり	無	良	無	無	2	無	無	薬剤散布・施肥 定期的な下刈り ・清掃
22 205-006 [5239-50-14]	単木	熱海市	市町村	不明	丸木	320		25	10	1	道路	裸地	無	無	良	無	無	2	無	無	無
22 205-007 [5239-50-05]	単木	熱海市	個人	不明	神木	450		25	12	1	建物群	裸地	無	無	良	無	熱海の大 モガシ	2	天然記念物等(都 道府県)	樹名板	無
22 205-008 [5239-40-75]	樹林	熱海市 官監	社寺	300以上	丸木	700		30	15	1	樹林	裸地	無	無	良	無	無	2	風致地区・緑地 保全地区等	樹名板 解説板	薬剤散布・施肥 定期的な下刈り ・清掃
22 205-009 [5239-40-55]	樹林	熱海市 文書屋敷	社寺	不明	神木	570		33	12	1	樹林	裸地	無	無	良	無	無	1	天然記念物等(市 町村)風致地区 ・緑地保全地区 等	解説板	薬剤散布・施肥 定期的な下刈り ・清掃
22 205-010 [5239-40-55]	単木	熱海市 田原	社寺	不明	竹	475		26	13	1	樹林	裸地	無	無	良	無	無	2	風致地区・緑地 保全地区等	解説板	薬剤散布・施肥 定期的な下刈り ・清掃
22 205-001 01/02 [5239-57-68]	樹林	三島市 貝目神社	社寺	300以上	竹	670		24	20.5	1	樹林	裸地 雑樹・ その他低木 生育	不明	有	不良:一 部枯損	無	無	2	その他制度	解説板	保護欄設置

コード番号 〔3次メソッド〕	区分	所在地、 通称名	所有者	推定樹齢 (年)	巨木測定 樹種名	幹周 (cm)	主幹 (cm)	樹高 (m)	株立 (本)	周囲 状況	根元 の 状況	欠損度	動物生態	着生 植物	健全 度	信仰対象	独特の 呼称	故事 伝承 性	保護制度指定	解説 板等	特記事項	
22-206-001 02/05 〔5238-57-83〕	樹林 実測:2本	三島市 見目神社	社寺	300以上	7加寸	300	17	13	1	樹林建 物群	雑樹・その 他低木生育	無	無	有	不良:一部枯損	無	無	2	その他制度	解説板	保護物設置 散布・施肥	
22-206-002 01/05 〔5238-57-88〕	樹林 実測:5本	三島市 山中城趾 駒形須 訪神社	社寺	300以上	7加寸	620	28	38	1	樹林公 園	草地・地 被類 雑樹・そ の他低木生 育 ササその 他やぶ	無	不明	有	良	信仰対象あり	無	2	天然記念物等(都 道府県)都市公 園(市町村)	解説板	保護物設置	
22-206-002 02/05 〔5238-57-88〕	樹林 実測:5本	三島市 山中城趾 駒形須 訪神社	社寺	300以上	7加寸	340	30	27	1	樹林公 園	草地・地 被類 雑樹・そ の他低木生 育 ササその 他やぶ	無	不明	有	良	無	2	都市公園(市町村)	無	無	無	
22-206-002 03/05 〔5238-57-88〕	樹林 実測:5本	三島市 山中城趾 駒形須 訪神社	社寺	300以上	7加寸	310	28	23	1	樹林公 園	草地・地 被類 雑樹・そ の他低木生 育 ササその 他やぶ	無	不明	有	良	無	2	都市公園(市町村)	無	無	無	
22-206-002 04/05 〔5238-57-88〕	樹林 実測:5本	三島市 山中城趾 駒形須 訪神社	社寺	300以上	7加寸	310	20	20	1	樹林公 園	草地・地 被類 雑樹・そ の他低木生 育 ササその 他やぶ	無	不明	有	良	無	2	都市公園(市町村)	無	無	無	
22-206-002 05/05 〔5238-57-88〕	樹林 実測:5本	三島市 山中城趾 駒形須 訪神社	社寺	300以上	7加寸	450	35	22	1	樹林公 園	雑樹・その 他低木生育 ササその他 やぶ	無	無	無	良	無	矢立ての 杉	3	都市公園(市町村)	無	保護物設置	
22-206-003 01/05 〔5238-57-88〕	樹林 実測:5本	三島市 宗舘寺(山 中城趾)	社寺	300以上	7加寸	380	25	23	1	樹林公 園 建 物 群	草地・地 被類 雑樹・そ の他低木生 育 ササその 他やぶ	無	不明	有	良	無	無	2	都市公園(市町村)	無	無	無
22-206-003 02/05 〔5238-57-88〕	樹林 実測:5本	三島市 宗舘寺(山 中城趾)	社寺	300以上	7加寸	510	16	18	1	樹林公 園 建 物 群	草地・地 被類 雑樹・そ の他低木生 育 ササその 他やぶ	無	不明	有	不良:一部枯損	無	無	2	都市公園(市町村)	無	無	無
22-206-003 03/05 〔5238-57-88〕	樹林 実測:5本	三島市 宗舘寺(山 中城趾)	社寺	300以上	7加寸	480	25	25	1	樹林公 園 建 物 群	草地・地 被類 雑樹・そ の他低木生 育 ササその 他やぶ	無	不明	有	良	無	2	都市公園(市町村)	無	無	無	
22-206-003 04/05 〔5238-57-88〕	樹林 実測:5本	三島市 宗舘寺(山 中城趾)	社寺	300以上	7加寸	380	17	22	1	樹林公 園 建 物 群	草地・地 被類 雑樹・そ の他低木生 育 ササその 他やぶ	無	不明	有	良	無	2	都市公園(市町村)	無	無	無	
22-206-003 05/05 〔5238-57-88〕	樹林 実測:5本	三島市 宗舘寺(山 中城趾)	社寺	300以上	7加寸	400	25	37	1	樹林公 園 建 物 群	草地・地 被類 雑樹・そ の他低木生 育 ササその 他やぶ	無	不明	有	良	無	2	都市公園(市町村)	無	無	無	

コード番号 [3カケカド]	区分	所在地 通称名	所有者 推定樹齢 (年)	巨木測定種 樹種名	幹周 (cm)	主幹 樹高 (m)	枝張立 (m)	周囲 状況	根元 状況	欠損度	動物主患 鳥 獣	着生 植物	健全度	信仰対象	独特の 呼称	故事視 伝承 性	保護制度指定	解説 板等	特記事項
22 206-004 01/07 [5238-57-74]	樹林 突測:7本	三島市 駒形神社	300以上 社寺	スズナイ	697	20	20	樹林 耕 地 建物 の他底木生 育	草地・地被 類 雑樹・そ の他底木生 育	無	不明	有	不良:一 部枯損	無	無	無	無	無	無
22 206-004 02/07 [5238-57-74]	樹林 突測:7本	三島市 駒形神社	300以上 社寺	カク	406	28	19.5	樹林 公 園 耕地	草地・地被 類 雑樹・そ の他底木生 育 ササその 他ヤブ	無	不明	有	不良:一 部枯損	無	無	無	無	無	無
22 206-004 03/07 [5238-57-74]	樹林 突測:7本	三島市 駒形神社	200~299 社寺	カク	328	24	21	樹林 公 園 耕地 建物群	草地・地被 類 雑樹・そ の他底木生 育	無	無	有	良	無	無	無	無	無	無
22 206-004 04/07 [5238-57-74]	樹林 突測:7本	三島市 駒形神社	200~299 社寺	カク	300	25	21.5	樹林 公 園 耕地	草地・地被 類 雑樹・そ の他底木生 育	無	不明	有	良	無	無	無	無	無	無
22 206-004 05/07 [5238-57-74]	樹林 突測:7本	三島市 駒形神社	200~299 社寺	スズナイ	330	16	20	樹林 公 園 耕地	草地・地被 類 雑樹・そ の他底木生 育 ササその 他ヤブ	無	不明	有	不良:一 部枯損	無	無	無	無	無	無
22 206-004 06/07 [5238-57-74]	樹林 突測:7本	三島市 駒形神社	200~299 社寺	スズナイ	360	14	16.5	樹林 公 園 耕地	草地・地被 類 雑樹・そ の他底木生 育 ササその 他ヤブ	無	不明	有	不良:一 部枯損	無	無	無	無	無	無
22 206-004 07/07 [5238-57-74]	樹林 突測:7本	三島市 駒形神社	300以上 社寺	スズナイ	507	22	27	樹林 公 園	草地・地被 類 雑樹・そ の他底木生 育 ササその 他ヤブ	無	不明	有	不良:一 部枯損	無	無	無	無	無	無
22 206-005 [5238-57-74]	単木	三島市 竜沢寺	200~299 社寺	カク	309	28	17	樹林	草地・地被 類 雑樹・そ の他底木生 育 ササその 他ヤブ	大枝枯損 小枝枯損	無	有	良	無	無	無	無	無	無
22 206-006 [5238-57-63]	単木	三島市 耳石神社	300以上 社寺	スズナイ	480	18	21	樹林 公 園 建物 群	樹林 雑樹・ その他底木 生育	大枝枯損 空消あり	不明	有	不良:一 部枯損	無	無	無	2 天然記念物等(市 町村)その他制 度	解説板	支柱設置
22 206-007 01/06 [5238-57-33]	並木 突測:6本	三島市 日大通り	100~199 都道府 県	カク	312	15	8.5	1 道路	雑樹・その 他底木生育 雑草	無	無	無	良	無	日大通り のイチョ ウ並木	無	無	保護樹設置 枯損 部の削除、枝下 ろし	枯損 部の削除、枝下 ろし
22 206-007 02/06 [5238-57-33]	並木 突測:6本	三島市 日大通り	100~199 都道府 県	カク	344	17	10.5	1 道路	雑樹・その 他底木生育 雑草	無	無	有	良	無	日大通り のイチョ ウ並木	無	無	保護樹設置 枯損 部の削除、枝下 ろし	枯損 部の削除、枝下 ろし

コード番号 [3次元コード]	区分	所在地 通称名	所有者 推定樹齢 (年)	巨木測定値 樹種名	幹周 (cm)	主幹 (cm)	樹高 (m)	株立 (本)	周囲 の状況	根元 の状況	欠損度	動物生態	着生 植物	健全度	信仰対象	独特の 呼称	故事 伝承 性	保護制度指定	解説 板等	特記事項
22 206-007 03/06 [5238-57-53]	並木 変測:6本	三島市 日大通り	都道府 県	100~199 仔♂	309	309	15	8.5	1 道路	雑樹・その 他低木生育 舗装	無	無	有良	無	無	日大通り のイチヨ ウ並木	無 2	無	無	保護制度指定 部の削除、枝下 ろし
22 206-007 04/06 [5238-57-53]	並木 変測:6本	三島市 日大通り	都道府 県	100~199 仔♂	426	225	18	9	2 道路	雑樹・その 他低木生育 舗装	無	無	有良	無	無	日大通り のイチヨ ウ並木	無 2	無	無	保護制度指定 部の削除、枝下 ろし
22 206-007 05/06 [5238-57-53]	並木 変測:6本	三島市 日大通り	都道府 県	100~199 仔♂	396	265	14	8.5	2 道路	裸地 雑樹・そ の他低木 生育 舗装	無	無	有良	無	無	日大通り のイチヨ ウ並木	無 2	無	無	保護制度指定 部の削除、枝下 ろし
22 206-007 06/06 [5238-57-53]	並木 変測:6本	三島市 日大通り	都道府 県	100~199 仔♂	394		14	9.5	1 道路	雑樹・その 他低木生育	無	無	有良	無	無	日大通り のイチヨ ウ並木	無 2	無	無	保護制度指定 部の削除、枝下 ろし
22 206-008 01/04 [5238-57-53]	樹林 変測:4本	三島市 県立三島 北高等学校	都道府 県	100~199 仔♂	321		21	15.5	1 建物群 道路	裸地 草地・ 地被類	無	無	無良	無	無	無	無 2	無	無	無
22 206-008 02/04 [5238-57-53]	樹林 変測:4本	三島市 県立三島 北高等学校	都道府 県	100~199 仔♂	606	234	8	16	4 建物群	裸地	無	無	無	不良:一 部枯損 部虫害	無	無	無 2	無	無	無
22 206-008 03/04 [5238-57-53]	樹林 変測:4本	三島市 県立三島 北高等学校	都道府 県	100~199 仔♂	307		8	15.5	1 建物群	裸地 草地・ 地被類	無	無	有良	無	無	無	無 2	無	無	無
22 206-008 04/04 [5238-57-53]	樹林 変測:4本	三島市 県立三島 北高等学校	都道府 県	99以下 仔*	380		8	6	2 建物群	裸地	無	無	有良	不良:一 部枯損	無	無	無 2	無	無	枯損部の削除、 枝下ろし
22 206-009 [5238-57-42]	単木	三島市 そば処 寺尾邸	個人	200~299 仔*	300		18	20.5	1 建物群 道路	草地・地被 類 雑樹・そ の他低木生 育 ササその 他やぶ	小枝枯損	無	有良	無	無	無	無 2	無	無	無
22 206-010 01/03 [5238-57-43]	樹林 変測:3本	三島市 愛染院 園跡	市町村 園跡	200~299 仔*	465	337	13	19	2 樹林公 園 建物 群 道路	草地・地被 類 雑樹・そ の他低木生 育 ササその 他やぶ 舗装	無	無	有良	無	無	無	無 2	都市公園(市町村)	無	無
22 206-010 02/03 [5238-57-43]	樹林 変測:3本	三島市 愛染院 園跡	市町村	100~199 仔*	456	242	15	20.5	2 樹林公 園 建物 群 道路	草地・地被 類 雑樹・そ の他低木生 育 ササその 他やぶ 舗装	無	無	有良	無	無	無	無 2	都市公園(市町村)	無	無
22 206-010 03/03 [5238-57-43]	樹林 変測:3本	三島市 愛染院 園跡	市町村	200~299 仔*	421	245	15	19	2 樹林公 園 建物 群 道路	草地・地被 類 雑樹・そ の他低木生 育 ササその 他やぶ 舗装	無	無	有良	無	無	無	無 2	都市公園(市町村)	無	無

コード番号 [3次のコード]	区分	所在地 選称名	所有者	推定樹齢 (年)	巨木測定値 樹種名	幹周 (cm)	主幹 (cm)	樹高 (m)	株立 (m)(本)	周囲 の状況	根元 の状況	欠損度	動物生態	着生 植物	健全度	信仰対象	独特の 呼称	故事 伝承 性	保護制度指定	解説 板等	特記事項	
22 206-011 01/07 [5238-57-43]	樹林 栗淵:7本	三島市 栗淵園	市町村	300以上	スガヅイ	360	360	13	14	1	樹林公園	草地・地被 類 雑樹・その他低木生 育 ササその他 他やぶ	無	無	有	不良:病 虫害	無	無	3 天然記念物等(国)都市公園(市町 村)	無	無	
22 206-011 02/07 [5238-57-43]	樹林 栗淵:7本	三島市 栗淵園	市町村	300以上	スガヅイ	310	310	15	22.5	1	樹林公園	草地・地被 類 雑樹・その他低木生 育 ササその他 他やぶ	無	無	有	不良:一 部枯損 病虫害	無	無	3 天然記念物等(国)都市公園(市町 村)	無	無	
22 206-011 03/07 [5238-57-43]	樹林 4 ha 栗淵:7本	三島市 栗淵園	市町村	200~299	スガヅイ	480	270	15	19	2	樹林公園	草地・地被 類 雑樹・その他低木生 育 ササその他 他やぶ	無	無	有	不良:一 部枯損 病虫害	無	無	3 天然記念物等(国)都市公園(市町 村)	樹名板	無	
22 206-011 04/07 [5238-57-43]	樹林 4 ha 栗淵:7本	三島市 栗淵園	市町村	300以上	ナリ	360	360	25	23.5	1	樹林公園	緑地 雑樹・枯損木や その他低木 生育	無	無	有	有良	無	無	2 都市公園(市町村)	無	無	
22 206-011 05/07 [5238-57-43]	樹林 4 ha 栗淵:7本	三島市 栗淵園	市町村	200~299	ナリ	310	310	18	23.5	1	樹林公園	雑樹・その他低木生育 ササその他 やぶ	無	無	有	有良	無	無	2 都市公園(市町村)	無	無	
22 206-011 06/07 [5238-57-43]	樹林 栗淵:7本	三島市 栗淵園	市町村	200~299	ナリ	465	297	15	16	3	樹林公園 建物 群	草地・地被 類 雑樹・その他低木生 育	無	無	有	不良:一 部枯損	無	無	2 都市公園(市町村)	無	無	
22 206-011 07/07 [5238-57-43]	樹林 4 ha 栗淵:7本	三島市 白滝公園	市町村	300以上	ナリ	330	330	17	21	1	樹林公園	草地・地被 類 雑樹・その他低木生 育 ササその他 他やぶ	無	無	有	有良	無	無	2 都市公園(市町村)	無	無	
22 206-012 [5238-57-43]	単木	三島市 浅間神社	市町村	300以上	ナリ	336	336	20	26	1	樹林公園 建物 群	草地・地被 類 雑樹・その他低木生 育 ササその他 他やぶ	大枝枯損 小枝枯損	無	無	無	不良:一 部枯損	無	無	2 都市公園(市町村)	無	無
22 206-013 01/03 [5238-57-43]	樹林 3本	三島市 浅間神社	社寺	200~299	ナリ	335	335	12	11	1	樹林公園 建物 群	緑地	無	無	有	不良:枯 死寸前	無	無	2 無	無	無	
22 206-013 02/03 [5238-57-43]	樹林 栗淵:3本	三島市 浅間神社	社寺	200~299	ナリ	308	308	21	19.5	1	樹林公園 建物 群	草地・地被 類 雑樹・その他低木生 育 ササその他 他やぶ	無	無	有	不良:一 部枯損 病虫害	無	無	2 無	無	無	
22 206-013 03/03 [5238-57-43]	樹林 栗淵:3本	三島市 浅間神社	社寺	300以上	ナリ	420	420	23	23.5	1	樹林公園 建物 群	草地・地被 類 雑樹・その他低木生 育 ササその他 他やぶ	無	無	有	不良:一 部枯損 病虫害	無	無	2 無	無	無	

コード番号 [3次コード]	区分	所在地、 通称名	所有者	指定樹齢 (年)	巨木測定種 樹種名	幹周 (cm)	主幹 (cm)	樹高 (m)	株立 (本)	周囲 の状況	根元 の状況	欠損度	動物生態	健全度	信仰対象	独特の 呼称	故事 伝承	保護制度指定	解説 板等	特記事項		
Z2 206-014 01/04 [5238-57-44]	樹林 変測:4本	三島市 藤成寺	社寺	300以上	70片	720	28	28	28	1	樹林建 物群	雑樹・その他 底木生育 ササその他 やぶ	無	有良	無	無	無	2	天然記念物等(市 町村)	解説板	枯損部の削除、 枝下ろし	
Z2 206-014 02/04 [5238-57-44]	樹林 変測:4本	三島市 藤成寺	社寺	300以上	70片	420	22	22	22	1	樹林建 物群	草地・地蔵 類・雑樹・そ の他底木生 育ササその 他やぶ	無	有良	無	無	無	2	天然記念物等(市 町村)	解説板	枯損部の削除、 枝下ろし	
Z2 206-014 03/04 [5238-57-44]	樹林 変測:4本	三島市 藤成寺	社寺	200~299	70片	310	17	14.5	1	樹林建 物群	草地・地蔵 類・雑樹・そ の他底木生 育ササその 他やぶ	無	有良	無	無	無	2	無	無	無	無	
Z2 206-014 04/04 [5238-57-44]	樹林 変測:4本	三島市 藤成寺	社寺	200~299	70片	390	20	20	2	樹林建 物群	草地・地蔵 類・雑樹・そ の他底木生 育ササその 他やぶ	無	有良	無	無	無	2	無	無	枯損部の削除、 枝下ろし		
Z2 206-015 01/06 [5238-57-47]	単木	三島市 妙法華寺	社寺	300以上	7片*	730	30	22	1	樹林	草地・地蔵 類・雑樹・そ の他底木生 育ササその 他やぶ	大枝枯損	不明	有	不良:一 部枯損	大杉	不明	3	その他制度	解説板	無	
Z2 206-015 02/06 [5238-57-47]	並木 80 m 変測:8本	三島市 妙法華寺	社寺	300以上	7片*	370	35	13	1	樹林建 物群	草地・地蔵 類・雑樹・そ の他底木生 育	枯損木多い	無	無	不良:病 虫害	無	無	2	その他制度	解説板	無	
Z2 206-015 03/06 [5238-57-47]	並木 80 m 変測:8本	三島市 妙法華寺	社寺	300以上	7片*	310	35	16	1	樹林建 物群	草地・地蔵 類・雑樹・そ の他底木生 育	枯損木多い	無	有	不良:一 部枯損	無	無	2	その他制度	解説板	無	
Z2 206-015 04/06 [5238-57-47]	並木 80 m 変測:8本	三島市 妙法華寺	社寺	300以上	7片*	300	35	14.5	1	樹林建 物群	草地・地蔵 類・雑樹・そ の他底木生 育	枯損木多い	無	無	不良:枯 死寸前 病虫害	無	無	2	その他制度	解説板	葉刈散布・施肥	
Z2 206-015 05/06 [5238-57-47]	単木	三島市 妙法華寺	社寺	100~199	77片*	360	23	27.5	1	樹林建 物群	草地・地蔵 類・雑樹・そ の他底木生 育	小枝枯損	無	有良	無	無	無	2	その他制度	解説板	無 保護標設置	
Z2 206-015 06/06 [5238-57-47]	単木	三島市 妙法華寺	社寺	300以上	77片	320	27	13	1	樹林建 物群	草地・地蔵 類・雑樹・そ の他底木生 育ササその 他やぶ 雑草	小枝枯損	無	有良	無	無	2	無	無	無	無	
Z2 206-016 [5238-57-47]	単木	三島市 石渡奈夫 方	個人	100~199	77片	400	23	18.5	1	樹林建 物群	雑樹・その 他底木生 育	大枝枯損	無	有良	無	無	無	2	無	無	無	無

コード番号 [3次元コード]	区分	所在地 通称名	所有者 推定樹齢 (年)	巨木測定 樹種名	幹周 (cm)	主幹 (cm)	樹高 (m)	枝張 (m)	株立 (本)	周囲 の 状況	根元 の 状況	欠損度	動物生態 鳥 獣	養生 植物	健全 度	信仰対象	独特の 呼称	故事 伝承 性	保護制度指定	解説 等	特記事項
22 206-017 [5238-57-43]	単木	三島市 六所王子 神社	社寺 300以上	仔力	340	340	20	9.5	1	樹林 建 物群	裸地 舗装	大枝枯損 下部骨折れ	無	有良	有良	信仰対象あり	無	無2	無	無	枯損部の削除、 枝下ろし
22 206-018 01/54 [5238-57-43]	樹林 4 ha 実測:54本	三島市 三島大社	社寺 100~199	仔力	340	340	30	13.5	1	樹林	裸地		無	無	不良:一 部枯損	無	無	無2	無	無	無
22 206-018 02/54 [5238-57-43]	樹林 4 ha 実測:54本	三島市 三島大社	社寺 200~299	竹材	380	380	20	15.5	1	樹林	裸地		無	有	不良:枯 死寸前	無	無	無2	無	無	無
22 206-018 03/54 [5238-57-43]	樹林 4 ha 実測:54本	三島市 三島大社	社寺 200~299	竹材	350	350	18	14	1	樹林	裸地		無	無	不良:枯 死寸前	無	無	無2	無	無	無
22 206-018 04/54 [5238-57-43]	樹林 4 ha 実測:54本	三島市 三島大社	社寺 100~199	竹材	350	350	35	13.2	1	樹林	裸地		無	無	不良:一 部枯損	無	無	無2	無	無	無
22 206-018 05/54 [5238-57-43]	樹林 4 ha 実測:54本	三島市 三島大社	社寺 200~299	竹材	320	320	35	22	1	樹林	裸地		無	無	無良	無	無	無2	無	無	無
22 206-018 06/54 [5238-57-43]	樹林 4 ha 実測:54本	三島市 三島大社	社寺 200~299	幼材	320	320	27	17.5	1	樹林 建 物群	雑樹・その 他底木生育		無	無	不良:一 部枯損	無	無	無2	無	無	無
22 206-018 07/54 [5238-57-43]	樹林 4 ha 実測:54本	三島市 三島大社	社寺 300以上	竹材	480	480	35	30	2	樹林	裸地		無	無	無良	無	無	無2	無	無	保護制度設置
22 206-018 08/54 [5238-57-43]	樹林 4 ha 実測:54本	三島市 三島大社	社寺 伝承	800 幼材	400	400	25	17.7	1	樹林 建 物群	雑樹・その 他底木生育 ササその他 やぶ		無	有良	有良	無	無	無3	その他制度	解説板	無
22 206-018 09/54 [5238-57-43]	樹林 4 ha 実測:54本	三島市 三島大社	社寺 200~299	幼材	380	380	25	20.5	1	樹林	雑樹・その 他底木生育 ササその他 やぶ		無	有良	有良	無	無	無2	無	無	無
22 206-018 10/54 [5238-57-43]	樹林 4 ha 実測:54本	三島市 三島大社	社寺 300以上	竹材	560	560	13	18	1	樹林 公 園 道路	雑樹 草地・ 地被類		無	有	不良:枯 死寸前	無	無	無2	その他制度	解説板	保護制度設置 支柱 設置
22 206-018 11/54 [5238-57-43]	樹林 4 ha 実測:54本	三島市 三島大社	社寺 300以上	竹材	445	445	22	23.5	1	樹林 公 園 水面	雑樹 草地・ 地被類		無	有	不良:一 部枯損	無	無	無2	その他制度	解説板	支柱設置
22 206-018 12/54 [5238-57-43]	樹林 4 ha 実測:54本	三島市 三島大社	社寺 300以上	竹材	370	370	14	15.5	1	樹林 公 園 道路	雑樹 草地・ 地被類 雑樹 ・その他底 木生育		無	有	不良:枯 死寸前	無	無	無2	その他制度	解説板	保護制度設置
22 206-018 13/54 [5238-57-43]	樹林 4 ha 実測:54本	三島市 三島大社	社寺 300以上	竹材	409	409	12	18	1	樹林 公 園 道路	雑樹 草地・ 地被類 雑樹 ・その他底 木生育		無	有	不良:一 部枯損	無	無	無2	無	無	無

コード番号 [3次メジャー]	区分	所在地 通称名	所有者 推定樹齢 (年)	巨木測定 樹種名	幹周 (cm)	主幹 樹高 (m)	株立 樹高 (m)	周囲 状況	根元 の 状況	欠損度	動物生態 鳥 獣	着生 植物	健全 度	信仰対象	独特の 名称	故事 伝承 性	保護制度指定	解説 敬等	特記事項
22-206-018-14/54 [5238-57-43] 実測:54本	樹林 4 ha	三島市 三島大社	社寺 300以上	7件	323	16	14.5	1	樹林公 園 雑樹・その他低木生 育		無	有	不良:一 部枯損	無	無	無	無	無	無
22-206-018-15/54 [5238-57-43] 実測:54本	樹林 4 ha	三島市 三島大社	社寺 300以上	7件	368	16	18.5	1	樹林公 園 雑樹・その他低木生 育		無	有	不良:一 部枯損	無	無	無	無	無	保護樹設置
22-206-018-16/54 [5238-57-43] 実測:54本	樹林 4 ha	三島市 三島大社	社寺 300以上	7件	370	13	20.5	1	樹林公 園 雑樹・その他低木生 育		無	有	不良:枯 死寸前	無	無	無	その他制度	解説版	無
22-206-018-17/54 [5238-57-43] 実測:54本	樹林 4 ha	三島市 三島大社	社寺 300以上	7件	330	15	20	1	樹林公 園 雑樹・その他低木生 育		無	有	不良:一 部枯損	無	無	無	無	無	無
22-206-018-18/54 [5238-57-43] 実測:54本	樹林 4 ha	三島市 三島大社	社寺 300以上	7件	704	16	22	1	樹林公 園 雑樹・その他低木生 育		無	有	不良:一 部枯損 部虫害	無	無	有	その他制度	無	無
22-206-018-19/54 [5238-57-43] 実測:54本	樹林 4 ha	三島市 三島大社	社寺 300以上	7件	357	20	15	1	樹林公 園 裸地		無	有	不良:一 部枯損	無	無	無	無	無	保護樹設置
22-206-018-20/54 [5238-57-43] 実測:54本	樹林 4 ha	三島市 三島大社	社寺 300以上	1件	334	23	20.5	1	樹林公 園 雑樹・その他低木生 育		無	有	不良:一 部枯損	無	無	無	無	無	無
22-206-018-21/54 [5238-57-43] 実測:54本	樹林 4 ha	三島市 三島大社	社寺 300以上	42件	323	26	20.5	1	樹林公 園 雑樹・その他低木生 育		無	有	不良:一 部枯損	無	無	無	無	無	保護樹設置
22-206-018-22/54 [5238-57-43] 実測:54本	樹林 4 ha	三島市 三島大社	社寺 300以上	7件	405	23	22	1	樹林公 園 裸地 草地・ 雑樹類		無	有	不良:一 部枯損	無	無	無	無	無	保護樹設置
22-206-018-23/54 [5238-57-43] 実測:54本	樹林 4 ha	三島市 三島大社	社寺 300以上	42件	363	23	27	1	樹林公 園 裸地		無	無	不良:枯 死寸前	無	無	無	無	無	保護樹設置
22-206-018-24/54 [5238-57-43] 実測:54本	樹林 4 ha	三島市 三島大社	社寺 300以上	42件	380	28	23	1	樹林公 園 草地・雑樹・ その他低木生 育		無	有	不良:一 部枯損	無	無	無	無	無	保護樹設置
22-206-018-25/54 [5238-57-43] 実測:54本	樹林 4 ha	三島市 三島大社	社寺 300以上	42件	456	23	20.5	1	樹林公 園 裸地		無	有	不良:一 部枯損	無	無	無	無	無	保護樹設置

コード番号 [3次マコード]	区分	所在地、 通称名	所有者	推定樹齢 (年)	巨木測定値 樹種名	幹周 (cm)	主幹 (cm)	樹高 (m)	枝張り (m)	株立 (本)	周囲 の状況	樹元の 状況	欠損度	動物生態	着生 植物	健全 度	信仰対象	独特の 呼称	故事 視 伝承 性	保護制度指定	解説 板等	特記事項
Z2 206-018 26/54 [5238-57-43]	樹林 4 ha 三島大社 実測:54本	三島市 三島大社	社寺	300以上	L/片	334	23	20.5	1	樹林公 園	草地・地被 類 雑樹・そ の他低木生 育 ササその 他ヤブ	有 不良:枯 死寸前	無	無	無	無	無	無	無	無	無	無
Z2 206-018 27/54 [5238-57-43]	樹林 4 ha 三島大社 実測:54本	三島市 三島大社	社寺	300以上	L/片	413	20	17.5	1	樹林公 園	草地・地被 類 雑樹・そ の他低木生 育 ササその 他ヤブ	有 不良:枯 死寸前	無	無	無	無	無	無	無	無	無	保護制度設置
Z2 206-018 28/54 [5238-57-43]	樹林 4 ha 三島大社 実測:54本	三島市 三島大社	社寺	300以上	L/片	342	18	21	1	樹林公 園 建物 群	草地・地被 類 雑樹・そ の他低木生 育 ササその 他ヤブ	有 不良:一 部枯損	無	無	無	無	無	無	無	無	無	無
Z2 206-018 29/54 [5238-57-43]	樹林 4 ha 三島大社 実測:54本	三島市 三島大社	社寺	300以上	L/片	336	18	22	1	樹林公 園 建物 群	草地・地被 類 雑樹・そ の他低木生 育 ササその 他ヤブ	有 不良:一 部枯損	無	無	無	無	無	無	無	無	無	無
Z2 206-018 30/54 [5238-57-43]	樹林 4 ha 三島大社 実測:54本	三島市 三島大社	社寺	300以上	竹	378	24	23.5	1	樹林公 園	草地・地被 類 雑樹・そ の他低木生 育 ササその 他ヤブ	有 良	無	無	無	無	無	無	無	無	無	無
Z2 206-018 31/54 [5238-57-43]	樹林 4 ha 三島大社 実測:54本	三島市 三島大社	社寺	300以上	竹	362	22	17	1	樹林公 園 建物 群	草地・地被 類 雑樹・そ の他低木生 育 ササその 他ヤブ	有 良	無	無	無	無	無	無	無	無	無	無
Z2 206-018 32/54 [5238-57-43]	樹林 4 ha 三島大社 実測:54本	三島市 三島大社	社寺	300以上	竹	364	25	28	1	樹林公 園	草地・地被 類 雑樹・そ の他低木生 育 ササその 他ヤブ	有 良	無	無	無	無	無	無	無	無	無	無
Z2 206-018 33/54 [5238-57-43]	樹林 4 ha 三島大社 実測:54本	三島市 三島大社	社寺	300以上	竹	394	20	19	1	樹林公 園 建物 群	草地・地被 類 雑樹・そ の他低木生 育 ササその 他ヤブ	有 不良:枯 死寸前	無	無	無	無	無	無	無	無	無	無
Z2 206-018 34/54 [5238-57-43]	樹林 4 ha 三島大社 実測:54本	三島市 三島大社	社寺	300以上	竹	333	11	4	1	樹林公 園	草地・地被 類 雑樹・そ の他低木生 育 ササその 他ヤブ	有 不良:枯 死寸前	無	無	無	無	無	無	無	無	無	その他
Z2 206-018 35/54 [5238-57-43]	樹林 4 ha 三島大社 実測:54本	三島市 三島大社	社寺	300以上	竹	300	21	21	1	樹林公 園	草地・地被 類 雑樹・そ の他低木生 育 ササその 他ヤブ	有 良	無	無	無	無	無	無	無	無	無	無

コード番号 [3桁アルファベット]	区分	所在地、 通称名	所有者	推定樹齢 (年)	巨木測定値 樹種名	幹周 (cm)	主幹 (cm)	樹高 (m)	株 立 本 数	周囲 状況	損元 の 状況	欠損度	動物生息 鳥 獣	養生 植物 健全 度	信仰対象	独特の 呼称	故事 視 伝承 認 性	保護制度指定	附記 板等	特記事項	
22-206-018-36/54 [5228-57-43]	樹林 4 ha 変測:54本	三島市 三島大社	杜寺	300以上	付刃	437	17	25.1	樹林公 園	草地・地被 類 雑樹・そ の他低木生 育 ササその 他やぶ	無	無	有 良	無	無	無	無	無	無	無	
22-206-018-37/54 [5228-57-43]	樹林 4 ha 変測:54本	三島市 三島大社	杜寺	300以上	付刃	498	268	15.21.5	2	樹林公 園	裸地	無	無	有 良	信仰対象あり	三島大社 のキンモ クセイ	無	2 天然記念物等(国)	解説板	保護制度設置 支柱 設置 業務服布・ 撥肥 枯損部の削 除、枝下ろし	
22-206-018-38/54 [5228-57-43]	樹林 4 ha 変測:54本	三島市 三島大社	杜寺	300以上	付刃	380	23	34.5	1	樹林公 園	草地・地被 類 雑樹・そ の他低木生 育 ササその 他やぶ	無	無	有 良	無	無	無	無	無	無	無
22-206-018-39/54 [5228-57-43]	樹林 4 ha 変測:54本	三島市 三島大社	杜寺	300以上	付刃	355	28	29.1	1	樹林公 園	草地・地被 類 雑樹・そ の他低木生 育 ササその 他やぶ	無	無	有 良	無	無	無	無	無	無	無
22-206-018-40/54 [5228-57-43]	樹林 4 ha 変測:54本	三島市 三島大社	杜寺	300以上	付刃	320	25	25.5	1	樹林公 園	草地・地被 類 雑樹・そ の他低木生 育 ササその 他やぶ	無	無	有 良	無	無	無	無	無	無	無
22-206-018-41/54 [5228-57-43]	樹林 4 ha 変測:54本	三島市 三島大社	杜寺	300以上	付刃	300	27	25.5	1	樹林公 園	草地・地被 類 雑樹・そ の他低木生 育 ササその 他やぶ	無	無	有 良	無	無	無	無	無	無	無
22-206-018-42/54 [5228-57-43]	樹林 4 ha 変測:54本	三島市 三島大社	杜寺	300以上	付刃	356	25	19.5	1	樹林公 園	草地・地被 類 雑樹・そ の他低木生 育 ササその 他やぶ	不明	無	有 不良:一 部枯損	無	無	無	無	無	無	無
22-206-018-43/54 [5228-57-43]	樹林 4 ha 変測:54本	三島市 三島大社	杜寺	300以上	付刃	300	22	20.5	1	樹林公 園	草地・地被 類 雑樹・そ の他低木生 育 ササその 他やぶ	無	無	有 良	無	無	無	無	無	無	無
22-206-018-44/54 [5228-57-43]	樹林 4 ha 変測:54本	三島市 三島大社	杜寺	300以上	付刃	332	18	15.5	1	樹林公 園 遊物 群 通路	草地・地被 類 雑樹・そ の他低木生 育 ササその 他やぶ	不明	無	有 不良:一 部枯損	無	無	無	無	無	無	無
22-206-018-45/54 [5228-57-43]	樹林 4 ha 変測:54本	三島市 三島大社	杜寺	300以上	付刃	321	27	21.1	1	樹林公 園	草地・地被 類 雑樹・そ の他低木生 育 ササその 他やぶ	無	無	有 良	無	無	無	無	無	無	無

コード番号 [3桁のアルファベット]	区分	所在地、 通称名	所有者	推定樹齢 (年)	巨木測定値 樹種名	幹周 (cm)	主幹 (cm)	樹高 (m)	株 立 (本)	周囲 状況	樹元 状況	欠損度	動物生態	着生 植物	健全 度	信仰対象	独特の 呼称	故事 伝承 視 認 性	保護制度指定	解説 板等	特記事項	
Z2 206-018 46/54 [5238-57-43]	樹林 4 ha 三島大社 実測:54本	三島市 三島大社	社寺	300以上	42/片	300	26	24.5	1	樹林公園	草地・地被 類 雑樹・そ の他低木生 育 ササその 他ヤブ	無	無	有	不良:一 部枯損	無	無	無	無	無	無	
Z2 206-018 47/54 [5238-57-43]	樹林 4 ha 三島大社 実測:54本	三島市 三島大社	社寺	300以上	42/片	429	30	30.5	1	樹林公園	草地・地被 類 雑樹・そ の他低木生 育 ササその 他ヤブ	不明	無	有	不良:一 部枯損	無	無	無	無	無	無	
Z2 206-018 48/54 [5238-57-43]	樹林 4 ha 三島大社 実測:54本	三島市 三島大社	社寺	300以上	竹材	301	24	25	1	樹林公園	草地・地被 類 雑樹・そ の他低木生 育 ササその 他ヤブ	無	無	有	不良:一 部枯損	無	無	無	無	無	無	
Z2 206-018 49/54 [5238-57-43]	樹林 4 ha 三島大社 実測:54本	三島市 三島大社	社寺	300以上	42/片	416	25	23.5	1	樹林公園	草地・地被 類 雑樹・そ の他低木生 育 ササその 他ヤブ	不明	無	有	不良:一 部枯損	無	無	無	無	無	無	
Z2 206-018 50/54 [5238-57-43]	樹林 4 ha 三島大社	三島市 三島大社	社寺	300以上	42/片	327	23	22.5	1	樹林公園 建物の 群	雑樹・その 他低木生育	無	無	有	良	無	無	無	無	無	無	
Z2 206-018 51/54 [5238-57-43]	樹林 4 ha 三島大社	三島市 三島大社	社寺	300以上	42/片	311	22	24.5	1	樹林公園 建物の 群	雑樹・その 他低木生育	無	無	有	不良:一 部枯損	無	無	無	無	無	無	
Z2 206-018 52/54 [5238-57-43]	樹林 4 ha 三島大社	三島市 三島大社	社寺	300以上	竹材	336	24	14	1	樹林公園 建物の 群	雑樹・その 他低木生育	無	無	有	不良:一 部枯損	無	無	無	無	無	無	
Z2 206-018 53/54 [5238-57-43]	樹林 4 ha 三島大社	三島市 三島大社	社寺	300以上	竹材	551	24	16.5	1	樹林公園 建物の 群	草地・地被 類	不明	無	有	不良:一 部枯損	無	無	無	無	無	無	
Z2 206-018 54/54 [5238-57-43]	樹林 4 ha 三島大社	三島市 三島大社	社寺	300以上	7/1片	538	18	28.5	1	樹林公園 建物の 群	裸地	無	無	有	良	無	無	無	無	無	無	
Z2 206-019 [5238-57-33]	単木 三島市 日障神社	三島市 日障神社	社寺	伝承	500 竹材	480	20	17.5	1	建物の群	裸地	大枝枯損 空洞あり	無	無	不良:一 部枯損 腐蝕害	無	無	無	無	無	無	無
Z2 206-020 [5238-57-33]	単木 三島市 瀬鹿医院	三島市 瀬鹿医院	個人	300以上	竹材	515	22	23.5	1	建物の群	裸地	大枝枯損 小枝枯損 下部腐折れ	無	有	不良:一 部枯損	無	無	無	無	無	無	無
Z2 206-021 01/04 [5238-57-33]	樹林 実測:4本	三島市 楊原神社	社寺	300以上	竹材	480	28	24.5	1	樹林建 物の群	裸地	無	無	有	不良:一 部枯損	無	無	無	無	無	無	
Z2 206-021 02/04 [5238-57-33]	樹林 実測:4本	三島市 楊原神社	社寺	200~299	竹材	330	15	14.5	1	樹林建 物の群	裸地	無	無	有	不良:一 部枯損	無	無	無	無	無	無	

コード番号 [3次メカト]	区分	所在地、 通称名	所有者	推定樹齢 (年)	巨木測定 樹種名	幹周 (cm)	主幹 (cm)	樹高 (m)	枝張立 (m)(本)	周囲 の 状況	根元 の 状況	欠損度	動物生態	着生 植物	健全 度	信仰対象	独特の 呼称	故事 伝承 視 認 性	保護制度指定	解説 板等	特記事項	
22 206-021 03/04 [5238-57-33]	樹林 4本	三島市 柳原神社	社寺	300以上	ナリ	380	25	18	1	樹林 建 物群	裸地		無	有良	無	無	無	無	無	無	無	
22 206-021 04/04 [5238-57-33]	樹林 4本	三島市 柳原神社	社寺	300以上	ナリ	410	28	23	1	樹林 建 物群	裸地		無	有良	無	無	無	無	無	無	無	
22 206-022 [5238-57-32]	単木	三島市 秋葉神社	社寺	200~299	クハ	375	15	19	1	樹林 建 物群	裸地	大枝枯損	無	有不良：一部枯損	無	信仰対象あり	無	無	無	無	無	枯損部の削除、 枝下ろし
22 206-023 [5238-57-23]	単木	三島市 稲荷神社	社寺	200~299	クハ	300	17	18	1	樹林 建 物群	裸地	無	無	有良	無	無	無	無	無	無	無	
22 206-024 [5238-57-15]	単木	三島市 田種寺	社寺	300以上	クハ	549	205	18	18.5	3	草地・地蔵 類 雑樹・そ の他低木生 育 ササその他 やぶ	大枝枯損 小枝枯損	無	有良	無	無	無	無	無	無	無	無
22 206-025 01/02 [5238-57-13]	樹林 2本	三島市 諏訪神社	社寺	300以上	クハ	420	16	17	2	樹林 建 物群	裸地		無	有不良：一部枯損 部虫害	無	無	無	無	無	無	無	無
22 206-025 02/02 [5238-57-13]	樹林 2本	三島市 諏訪神社	社寺	300以上	クハ	380	13	16	1	樹林 建 物群	裸地 雑樹・ その他低木 生育		不明	有不良：病 虫害	無	無	無	無	無	無	無	保護制度設置
22 206-026 01/03 [5238-57-14]	樹林 3本	三島市 石内神社	社寺	300以上	クハ	350	22	24.5	1	樹林 建 物群	草地・地蔵 類 雑樹・そ の他低木生 育	無	不明	有良	無	無	無	無	無	無	無	無
22 206-026 02/03 [5238-57-14]	樹林 3本	三島市 石内神社	社寺	300以上	クハ	450	24	23.5	1	樹林 建 物群	草地・地蔵 類	無	不明	有良	無	無	無	無	無	無	無	無
22 206-026 03/03 [5238-57-14]	樹林 3本	三島市 石内神社	社寺	300以上	クハ	639	367	22	24.5	2	草地・地蔵 類 雑樹・そ の他低木生 育	無	不明	有良	無	無	無	無	無	無	無	無
22 206-027 [5238-57-04]	単木	三島市 佐藤仁士 方	個人	300以上	クハ	300	20	20	1	建 物群	草地・地蔵 類 雑樹・そ の他低木生 育 ササその他 やぶ	小枝枯損	無	有良	無	無	無	無	無	無	無	無
22 206-028 01/02 [5238-57-05]	樹林 2本	三島市 大塚神社	社寺	300以上	クハ	300	17	14.5	1	樹林 建 物群	裸地		無	有不良：一部枯損	無	無	無	無	無	無	無	無
22 206-028 02/02 [5238-57-05]	樹林 2本	三島市 大塚神社	社寺	300以上	クハ	310	20	19.5	1	樹林 建 物群	裸地		無	有不良：一部枯損	無	無	無	無	無	無	無	無
22 206-029 01/04 [5238-57-04]	樹林 4本	三島市 王子神社	社寺	200~299	クハ	329	23	21.5	1	樹林 公 園 建 物 群	裸地		無	有不良：一部枯損	無	無	無	無	無	無	無	無
22 206-029 02/04 [5238-57-04]	樹林 4本	三島市 王子神社	社寺	300以上	クハ	339	17	18	1	樹林 建 物群	裸地		無	有良	無	無	無	無	無	無	無	無

コード番号 [3次メタデータ]	区分	所在地 通称名	所有者 指定樹齢 (年)	巨木測定通 樹種名	幹周 (cm)	主幹 (cm)	樹高 (m)	枝張立 (m)	株 の 状況	周囲 の 状況	根元 の 状況	欠損度	動物生態	養生 植物	健全 度	信仰対象	独特の 呼称	故事 伝承 性	保護制度指定	解説 条等	特記事項	
Z2 206-029 03/04 [5238-57-04]	樹林 実測:4本	三島市 王子神社	社寺 200~299	社寺 200~299	323	22	21	1	樹林公 園建物 群	裸地	無	無	無	無	無	無	無	無	無	無	無	
Z2 206-029 04/04 [5238-57-04]	樹林 実測:4本	三島市 王子神社	社寺 300以上	社寺 300以上	325	16	16	1	樹林公 園建物 群	裸地	無	無	有良	無	無	無	無	無	無	無	無	
Z2 206-030 01/07 [5238-47-83]	樹林 実測:7本	三島市 神明宮	社寺 300以上	社寺 300以上	380	25	18	1	樹林耕 地建物 群	裸地 草地・ 地縁類 雑樹 ・その他底 木生育	無	無	有良	無	無	無	無	天然記念物等(市 町村)その他制 度	解説板	無		
Z2 206-030 02/07 [5238-47-83]	樹林 実測:7本	三島市 神明宮	社寺 300以上	社寺 300以上	630	27	27	1	樹林耕 地建物 群	裸地	無	不明	有良	無	無	無	無	天然記念物等(市 町村)その他制 度	無	無	無	
Z2 206-030 03/07 [5238-47-83]	樹林 実測:7本	三島市 神明宮	社寺 300以上	社寺 300以上	340	25	20.5		樹林耕 地建物 群	裸地 草地・ 地縁類	無	不明	有良	無	無	無	無	天然記念物等(市 町村)	無	無	無	
Z2 206-030 04/07 [5238-47-83]	樹林 実測:7本	三島市 神明宮	社寺 300以上	社寺 300以上	670	30	25	2	樹林耕 地建物 群	裸地 草地・ 地縁類	無	不明	有良	無	無	無	無	天然記念物等(市 町村)その他制 度	解説板	無	保護施設設置	
Z2 206-030 05/07 [5238-47-83]	樹林 実測:7本	三島市 神明宮	社寺 300以上	社寺 300以上	410	23	19.5	1	樹林耕 地建物 群	裸地	無	不明	有良	無	無	無	無	天然記念物等(市 町村)その他制 度	解説板	無	無	
Z2 206-030 06/07 [5238-47-83]	樹林 実測:7本	三島市 神明宮	社寺 300以上	社寺 300以上	330	20	14.5	1	樹林公 園耕地 建物群	裸地	無	無	有良	無	無	無	無	天然記念物等(市 町村)その他制 度	解説板	無	無	
Z2 206-030 07/07 [5238-47-83]	樹林 実測:7本	三島市 神明宮	社寺 300以上	社寺 300以上	580	25	17	1	樹林建 物群	裸地 舗装	無	不明	有良	無	無	無	無	天然記念物等(市 町村)その他制 度	解説板	無	保護施設設置	
Z2 207-001 [5238-04-35]	単木	富士宮市 富士薬師 場	不明	社寺 不明	451	25	20	1	道路水 面	草地・地縁 類	無	不明	有良	無	無	無	無	無	無	無	無	無
Z2 207-002 [5238-04-35]	単木	富士宮市 遠照寺	不明	社寺 不明	355	25	23	1	樹林水 面	草地・地縁 類	無	不明	有良	不明	無	無	無	無	無	無	無	無
Z2 207-003 [5238-04-35]	単木	富士宮市	個人 300以上	個人 300以上	430	230	15	17	2	道路 類	草地・地縁 類	無	有良	無	無	無	無	無	無	解説板	無	定期的な下刈り ・清掃
Z2 207-004 [5238-74-86]	単木	富士宮市 法蔵院	社寺 300以上	社寺 300以上	320	35	11	1	樹林 類	草地・地縁 類	無	無	有良	無	無	無	無	無	無	無	無	定期的な下刈り ・清掃
Z2 207-005 [5238-74-77]	単木	富士宮市 白糸の滝	不明	国 不明	360	25	25	1	樹林 類	草地・地縁 類	無	不明	有良	無	無	無	無	無	天然記念物等(国 立 自然公園)	無	無	無
Z2 207-006 01/02 [5238-74-77]	樹林 0.1ha 実測:5本	富士宮市 熊野神社 公有	不明	社寺 不明	402 380 305 660	40 40 35 35	15 20 10 25	1 1 1 1	樹林水 面	裸地 草地・ 地縁類 雑樹 ・その他底 木生育	無	不明	有良	無	無	無	無	無	無	無	無	無

コード番号 [3次元コード]	区分	所在地、 通称名	所有者 推定年齢 (年)	巨木測定 樹種名	幹周 (cm)	主幹 (cm)	樹高 (m)	枝張立 (m)	周囲 (m)	株 立	周囲 状況	樹元 の 状況	欠損度	動物生態	健全 度	信仰対象	独特の 呼称	故事視 伝承 性	保護制度指定	解説 備考	特記事項
22 207-006 02/02 [5228-74-77]	樹林 0.1 ha 実測:5本	富士宮市 熊野神社 公有	不明	竹	320	30	30	1	30	1	樹林 水面	裸地 草地・ 地被類 雑樹 ・その他底 木生育	無	不明	有良	無	無	無	無	無	無
22 207-007 [5228-74-77]	単木	富士宮市 個人	不明	不知	300	20	13.5	1	20	13.5	1	道路	小枝枯損	無	無良	無	無	無	無	無	無
22 207-008 [5228-74-68]	単木	富士宮市 上井出保 有園	不明	竹	333	30	23	1	30	23	1	その他	小枝枯損	無	無良	無	無	無	無	無	無
22 207-009 01/02 [5228-74-68]	樹林 0.5 ha 実測:6本	富士宮市 曾我八幡 宮	不明	竹*	313	35	10	1	35	10	1	樹林	裸地 草地・ 地被類	無	無良	無	無	無	無	無	無
22 207-009 02/02 [5228-74-68]	樹林 0.5 ha 実測:6本	富士宮市 曾我八幡 宮	不明	竹*	320	35	10	1	35	10	1	樹林	裸地 草地・ 地被類	無	無良	無	無	無	無	無	無
22 207-010 [5228-74-68]	単木	富士宮市 個人	300以上	放	400	20	20	1	20	20	1	樹林	草地・地被 類	無	無良	無	無	無	無	無	無
22 207-011 01/08 [5228-75-03]	樹林 2.5 ha 実測:24本	富士宮市 村山須間 神社	300以上	竹*	476	30	15	1	30	15	1	樹林	裸地 草地・ 地被類 雑樹 ・その他底 木生育 ササ その他やぶ	無	有良	信仰対象あり	大杉	不明	無	無	無
22 207-011 02/08 [5228-75-03]	樹林 2.5 ha 実測:24本	富士宮市 村山須間 神社	300以上	竹*	417	40	8	1	40	8	1	樹林	裸地 草地・ 地被類 雑樹 ・その他底 木生育 ササ その他やぶ	無	有良	信仰対象あり	大杉	不明	無	無	無
22 207-011 03/08 [5228-75-03]	樹林 2.5 ha 実測:24本	富士宮市 村山須間 神社	300以上	竹*	475	35	15	1	35	15	1	樹林	裸地 草地・ 地被類 雑樹 ・その他底 木生育 ササ その他やぶ	無	有良	信仰対象あり	大杉	不明	無	無	無
22 207-011 04/08 [5228-75-03]	樹林 2.5 ha 実測:24本	富士宮市 村山須間 神社	300以上	竹*	380	35	10	1	35	10	1	樹林	裸地 草地・ 地被類 雑樹 ・その他底 木生育 ササ その他やぶ	無	有良	信仰対象あり	大杉	不明	無	無	無
22 207-011 05/08 [5228-75-03]	樹林 2.5 ha 実測:24本	富士宮市 村山須間 神社	300以上	竹*	323	35	12	1	35	12	1	樹林	裸地 草地・ 地被類 雑樹 ・その他底 木生育 ササ その他やぶ	無	有良	信仰対象あり	大杉	不明	無	無	無
22 207-011 06/08 [5228-75-03]	樹林 2.5 ha 実測:24本	富士宮市 村山須間 神社	300以上	竹*	440	40	15	1	40	15	1	樹林	裸地 草地・ 地被類 雑樹 ・その他底 木生育 ササ その他やぶ	無	有良	信仰対象あり	大杉	不明	無	無	無

コード番号 [3桁カギ+1桁]	区分	所在地、 選称名	所有者	推定樹齢 (年)	巨木測定 樹種名	幹周 (cm)	主幹 (cm)	樹高 (m)	枝張り (m)	株 立	周囲 状況	根元 状況	欠損度	動物生態	着生 植物	健全 度	信仰対象	独特の 呼称	故事 伝承 性	保護制度指定	解説 板等	特記事項
22-207-011 07/08 [5228-75-03]	樹林 2.5 ha 実測:24本	富士宮市 村山瀧間 神社	社寺	300以上	ナギ	990	47	25.5	1	樹林	裸地・草地・ 地城類・雑樹 ・その他底 木主高 ササ その他やぶ	無	不明	不明	有良	1	信仰対象あり	有	不明	天然記念物等(都 道府県)	解説板	保護樹設置
22-207-011 08/08 [5228-75-03]	樹林 2.5 ha 実測:24本	富士宮市 村山瀧間 神社	社寺	300以上	ナギ	920	16	15	1	樹林	裸地・草地・ 地城類・雑樹 ・その他底 木主高 ササ その他やぶ	無	不明	不明	有良	1	信仰対象あり	大杉	無	天然記念物等(都 道府県)	解説板	保護樹設置
22-207-012 [5228-75-21]	立木 150 m 実測:4本	富士宮市	社寺	300以上	ナギ	334	35	15	1	樹林	裸地・草地・ 地城類	無	不明	不明	無良	1	無	無	無	無	無	無
22-207-013 [5228-75-10]	単木	富士宮市	個人	不明	ナギ	330	20	17	1	樹林	ササその他 やぶ	小枝枯損	無	無	有良	1	無	無	無	無	無	無
22-207-014 [5228-74-48]	単木	富士宮市 十種剱持 社	その他 公有	不明	ナギ	360	30	15	1	樹林	ササその他 やぶ	大枝枯損 小枝枯損	無	無	有	不良:枯 死寸前	不明	無	無	無	無	無
22-207-015 [5228-74-37]	単木	富士宮市	その他 公有	不明	ナギ	320	40	15	1	樹林	草地・地城 類	小枝枯損	不明	不明	無良	1	無	無	無	無	無	無
22-207-016 [5228-74-48]	単木	富士宮市 本妙寺	社寺	不明	ナギ	320	15	15	1	樹林	草地・地城 類	小枝枯損	無	無	無良	1	無	無	無	無	無	無
22-207-017 [5228-74-38]	単木	富士宮市	個人	200~299	ナギ	302	30	16	1	道路水 面	裸地 ササ その他やぶ	小枝枯損	無	無	無良	1	無	無	無	無	無	無
22-207-018 [5228-74-28]	単木	富士宮市 北山中学 校	市町村	不明	ナギ	338	10	16	1	その他	草地・地城 類	無	不明	不明	有良	2	無	無	無	無	無	無
22-207-019 01/05 [5228-74-28]	樹林 4.5 ha 実測:18本	富士宮市 北山本門 寺	社寺	不明	ナギ	325	35	10	1	樹林	裸地・草地・ 地城類	無	不明	不明	有良	1	不明	題目杉	無	無	無	無
22-207-019 02/05 [5228-74-28]	樹林 4.5 ha 実測:18本	富士宮市 北山本門 寺	社寺	不明	ナギ	340	370	40	20	1	樹林	裸地・草地・ 地城類	無	不明	有良	1	不明	題目杉	無	無	無	無
22-207-019 03/05 [5228-74-28]	樹林 4.5 ha 実測:18本	富士宮市 北山本門 寺	社寺	不明	ナギ	640	40	22	1	樹林	裸地・草地・ 地城類	無	不明	不明	有良	1	不明	題目杉	無	無	無	無
22-207-019 04/05 [5228-74-28]	樹林 4.5 ha 実測:18本	富士宮市 北山本門 寺	社寺	不明	ナギ	365	40	15	1	樹林	裸地・草地・ 地城類	無	不明	不明	有良	1	不明	題目杉	無	無	無	無

コード番号 [3次のコード]	区分	所在地、 通称名	所有者 指定樹齢 (年)	巨木測定 樹種名	幹周 (cm)	主幹 (cm)	樹高 (m)	枝張立 (m)	周囲 状況	根元 状況	欠損度	動物生態	健全度	信仰対象	独特の 呼称	故郷 視 伝承 性	保護制度指定	解説 板等	特記事項
22 207-019 05/05 [5228-74-28]	樹林 4.5 ha 実測:18本	富士宮市 北山本門 寺	不明	サ サ	375 820	30 35	20 20	1 1	樹林	草地・ 地被類	無	不明	有良	不明	題目杉	無	無	無	無定期的な下刈り・清掃
22 207-020 [5228-74-36]	単木	富士宮市	個人	不明	480	10	14	1	耕地	裸地	大枝枯損 空腐あり	不明	有良	無	上采のサ クラ	無	2	天然記念物等(都 道府県)	定期的な下刈り ・清掃
22 207-021 [5228-74-36]	単木	富士宮市	個人	不明	350	30	14	1	樹林 建 物群連 路	草地・ 地被類	小枝枯損	不明	無良	無	無	無	2	無	その他
22 207-022 01/07 [5228-74-37]	樹林 50 ha 実測:26本	富士宮市 大石寺	不明	サ サ サ	316 330 330 328	40 33 40 35	10 19.5 15 15	1 1 1 1	樹林 建 物群連 路	草地・ 地被 類 舗装	無	不明	無良	無	無	無	1	無	薬剤散布・施肥 定期的な下刈り ・清掃 枯損部の 削除、枝下ろし
22 207-022 02/07 [5228-74-37]	樹林 50 ha 実測:26本	富士宮市 大石寺	不明	サ サ サ	305 420 305 302	40 40 30 30	10 15 20 10	1 1 1 1	樹林 建 物群連 路	草地・ 地被 類 舗装	無	不明	無良	無	無	無	1	無	薬剤散布・施肥 定期的な下刈り ・清掃 枯損部の 削除、枝下ろし
22 207-022 03/07 [5228-74-37]	樹林 50 ha 実測:26本	富士宮市 大石寺	不明	サ サ サ サ	324 342 585 312	35 25 40 40	10 10 20 25	1 1 1 1	樹林 建 物群連 路	草地・ 地被 類 舗装	無	不明	無良	無	無	無	1	無	薬剤散布・施肥 定期的な下刈り ・清掃 枯損部の 削除、枝下ろし
22 207-022 04/07 [5228-74-37]	樹林 50 ha 実測:26本	富士宮市 大石寺	不明	サ サ サ サ	325 397 463 434	40 40 40 40	10 10 10 10	1 1 1 1	樹林 建 物群連 路	草地・ 地被 類 舗装	無	不明	無良	無	無	無	1	無	薬剤散布・施肥 定期的な下刈り ・清掃 枯損部の 削除、枝下ろし
22 207-022 05/07 [5228-74-37]	樹林 50 ha 実測:26本	富士宮市 大石寺	不明	サ サ サ サ	488 337 488 438	40 40 30 45	15 20 30 20	1 1 1 1	樹林 建 物群連 路	草地・ 地被 類 舗装	無	不明	無良	無	無	無	1	無	薬剤散布・施肥 定期的な下刈り ・清掃 枯損部の 削除、枝下ろし
22 207-022 06/07 [5228-74-37]	樹林 50 ha 実測:26本	富士宮市 大石寺	不明	サ サ サ サ	331 342 375 358	20 40 30 40	15 15 10 15	1 1 1 1	樹林 建 物群連 路	草地・ 地被 類 舗装	無	不明	無良	無	無	無	1	無	薬剤散布・施肥 定期的な下刈り ・清掃 枯損部の 削除、枝下ろし
22 207-022 07/07 [5228-74-37]	樹林 50 ha 実測:26本	富士宮市 大石寺	不明	サ サ	422 300	45 40	15 10	1 1	樹林 建 物群連 路	草地・ 地被 類 舗装	無	不明	無良	無	無	無	1	無	薬剤散布・施肥 定期的な下刈り ・清掃 枯損部の 削除、枝下ろし
22 207-023 [5228-64-87]	単木	富士宮市 阿原口	不明	サ	315	25	20.5	1	公園	裸地	無	不明	無良	無	無	無	2	無	無
22 207-024 [5228-64-88]	樹林 0.5 ha 実測:4本	富士宮市 金の宮神 社	不明	サ サ サ サ	308 510 410 340	10 18 10 10	10 15 10 10	1 1 1 1	樹林	草地・ 地被 類	枯損木やや あり	不明	無良	無	無	無	1	無	無
22 207-025 [5228-74-18]	単木	富士宮市	個人	不明	315	30	20	1	樹林	裸地 草地・ 地被類	無	不明	無良	無	無	無	1	無	無

コード番号 [3次のユード]	区分	所在地、 選林名	所有者	推定樹齢 (年)	巨木測定 樹種名	幹周 (cm)	主幹 (cm)	樹高 (m)	株 立 数 (本)	周囲 の 状況	根元 の 状況	欠損度	動物生態 鳥 獣	着生 植物	健全 度	信仰対象	独特の 呼称	故事 伝承 性	保護制度指定	附設 板等	特記事項
22 207-026 [5238-64-69]	単木	富士宮市 富士宮北 高	静岡県 県	不明	1/4	332	25	23.5	1	樹林	草地・地 被類	無	無	有良	無	不明	不明	2	無	無	無
22 207-027 [5238-65-63]	単木	富士宮市 千貫松	個人	不明	7/4	380	27	27	1	耕 地	草地・地 被類	無	無	無良	無	無	無	1	無	無	無
22 207-028 [5238-65-52]	樹林 0.2 ha 実測:3本	富士宮市 安養寺	社寺	300以上	5/4 5/4 5/4	360 365 315	23 25 30	20 20 20	1	樹林	草地・地 被類 雑樹・そ の他低木生 育	無	不明	無良	無	無	無	1	無	無	無
22 207-029 [5238-65-51]	単木	富士宮市	個人	300以上	7/4	400	30	25	1	その他	草地・地 被類 ササそ の他やぶ	無	無	無良	無	無	無	1	無	無	無
22 207-030 [5238-65-51]	単木	富士宮市 代立寺	社寺	不明	7/4	310	20	9.5	1	樹林	草地・地 被類	頭頂部 折れ	無	無良	無	無	無	1	無	無	無
22 207-031 [5238-64-69]	単木	富士宮市	個人	300以上	7/4	350	14	15	1	遊 歩 道	裸地	小枝 枯損 空消あり	無	有良	不明	不明	2	天然記念物等(市 町村)	樹名板	保護欄設置	
22 207-032 [5238-64-69]	単木	富士宮市 禰石神社	その他 公有	不明	7/4	420	10	5	1	遊 歩 道	裸地 舗装	大枝 枯損 頭頂部 折れ	無	無	不良:一 部枯損	無	無	3	無	無	無
22 207-033 [5238-64-69]	単木	富士宮市 大宮小 校	市町村	不明	7/4	305	25	9.5	1	遊 歩 道	裸地 舗装	無	無	無良	無	無	無	1	無	無	無
22 207-034 [5238-64-79]	単木	富士宮市 富士山 宮・瀨間 大 社	社寺	300以上	7/4	430	28	17.5	1	樹林	草地・地 被類	大枝 枯損	不明	有良	不明	無	無	1	無	樹名板	保護欄設置
22 207-035 [5238-64-69]	単木	富士宮市 富士山 宮・瀨間 大 社	社寺	200~299	7/4	320	17	15	1	その他	舗装	無	無	無良	無	無	無	2	無	樹名板	無
22 207-036 [5238-64-68]	単木	富士宮市 富士山 宮・瀨間 大 社	社寺	不明	7/4	330	20	20	1	樹林 道 路	裸地 草地・ 地被類	大枝 枯損	不明	無良	無	無	無	1	無	無	無
22 207-037 [5238-64-68]	単木	富士宮市	個人	200~299	7/4	410	20	15	2	樹林	ササそ の他 やぶ	大枝 枯損	無	無良	無	無	無	1	無	無	その他
22 207-038 [5238-64-57]	単木	富士宮市	個人	200~299	7/4	310	20	18.5	1	樹林	裸地 舗装	大枝 枯損	無	有良	無	不明	無	2	無	無	無
22 207-039 [5238-64-37]	単木	富士宮市 本妙寺	社寺	不明	7/4	460	20	18	1	樹林	草地・地 被類	空消あり	無	有良	無	無	不明	1	無	無	無
22 207-040 [5238-64-38]	単木	富士宮市 倭文神社	その他 公有	300以上	7/4	590	30	12	1	樹林	舗装	頭頂部 折れ 空消あり	無	有	無	信仰対象あり	無	1	無	無	保護欄設置 定期 的な下刈り・清 掃

コード番号 [3/カマカド]	区分	所在地、 通称名	所有者 推定樹齢 (年)	巨木測定値 樹種名	幹周 (cm)	主幹 (cm)	樹高 (m)	株立 (n)	周囲 状況	根元 状況	欠損度	動物生態 鳥 獣	着生 植物	健全 度	信仰対象	独特の 呼称	故事 視 伝承 認 性	保護制度指定	解説 卷等	特記事項	
22-207-041 [5228-64-38]	樹林 0.3 ha 実測:3本	富士宮市	個人 200~299	カシ カシ カシ	350 310 315	20 20 25	25 15 20	1 1 1	樹林	雑樹・その他 他低木生育 ヤブ	無	無	無	無	無	無	無	無	無	無	
22-207-042 [5228-64-29]	単木	富士宮市	個人 不明	カシ	335		30	26	1	草地・地蔵 類 雑樹・そ の他低木生 育 ヤブその他 他ヤブ	無	無	有	良	無	無	無	無	無	無	
22-207-043 [5228-75-15]	単木	富士宮市	法人等 300以上	カシ	359		15	10	1	雑樹・その他 他低木生育	大枝枯損 空洞あり	有	無	不良:一 部枯損	無	礼送しの ケヤキ	有	3	無	無	無
22-207-044 [5228-74-25]	単木	富士宮市	個人 100~199	カシ	605	200	18	4	2	雑樹・その他 他低木生育	無	無	有	良	無	無	無	無	無	無	
22-207-045 [5228-74-57]	単木	富士宮市	個人 200~299	カシ	375		15	8	1	その他	無	無	有	良	無	無	無	無	無	無	
22-207-046 [5228-75-37]	単木	富士宮市 天照教林	社寺 200~299	カシ	380		22.7	8	2	草地・地蔵 類	無	無	有	良	無	無	無	無	無	無	
22-207-047 01/02 [5228-75-55]	樹林 推定:2本	富士宮市 天照教林	国 200~299	カシ	303		20	4	1	雑樹・その他 他低木生育	無	無	無	良	無	無	無	2	自然公園(国立)	無	無
22-207-047 02/02 [5228-75-55]	樹林	富士宮市 天照教林	国 300以上	カシ	425		25	5	1	雑樹・その他 他低木生育	無	無	有	良	無	無	無	2	自然公園(国立)	無	無
22-207-048 [5228-64-39]	単木	富士宮市	個人 300以上	カシ	381		9	5	3	その他	大枝枯損	無	有	不良:一 部枯損	無	無	無	無	無	無	無
22-207-049 01/14 [5228-75-56]	樹林	富士宮市 西日塚公 園	国 200~299	カシ	305		15	8	1	雑樹・その他 他低木生育	無	無	有	良	無	無	無	2	自然公園(国立)	無	無
22-207-049 02/14 [5228-75-56]	樹林	富士宮市 西日塚公 園	国 300以上	カシ	362		18	8	1	雑樹・その他 他低木生育	無	無	有	不良:一 部枯損	無	神宿子木	有	2	自然公園(国立)	解説板	無
22-207-049 03/14 [5228-75-56]	樹林	富士宮市 西日塚公 園	国 300以上	カシ	313		20	5	1	雑樹・その他 他低木生育	無	無	有	良	無	無	無	2	自然公園(国立)	無	無
22-207-049 04/14 [5228-75-56]	樹林	富士宮市 西日塚公 園	国 300以上	カシ	354		20	8	1	雑樹・その他 他低木生育	無	無	有	良	無	無	無	2	自然公園(国立)	無	無
22-207-049 05/14 [5228-75-56]	樹林	富士宮市 西日塚公 園	国 300以上	カシ	350		20	6	1	雑樹・その他 他低木生育	無	無	有	良	無	無	無	2	自然公園(国立)	無	無
22-207-049 06/14 [5228-75-56]	樹林	富士宮市 西日塚公 園	国 300以上	カシ	324		12	5	1	雑樹・その他 他低木生育	無	無	有	不良:一 部枯損	無	無	無	2	自然公園(国立)	無	無

コード番号 [3マツカゴト]	区分	所在地、 通称名	所有者 推定樹齢 (年)	巨木測定値 樹種名	幹周 (cm)	主幹 (cm)	樹高 (m)	枝立 (m)	株 立 状況	周囲 の 状況	根元 の 状況	欠損度	動物生態	養生 植物	健全 度	信仰対象	独特の 呼称	故事・視 伝承 性	保護制度指定	解説 板等	特記事項
22 207-049 07/14 [5238-75-56]	樹林	富士宮市 西白塚公 園	国 300以上	伊加子*	311	15	8	1	樹林	雑樹・その 他低木生育	雑樹・その 他低木生育	無	無	有	不良・枯 死寸前	無	無	無	2 自然公園(国立)	無	無
22 207-049 08/14 [5238-75-56]	樹林	富士宮市 西白塚公 園	国 300以上	ナナ	406	18	8	1	樹林	雑樹・その 他低木生育	雑樹・その 他低木生育	無	無	有	良	無	無	無	2 自然公園(国立)	無	無
22 207-049 09/14 [5238-75-56]	樹林	富士宮市 西白塚公 園	国 300以上	ナナ	317	20	10	1	樹林	雑樹・その 他低木生育	雑樹・その 他低木生育	無	無	有	良	無	無	無	2 自然公園(国立)	無	無
22 207-049 10/14 [5238-75-56]	樹林	富士宮市 西白塚公 園	国 300以上	ナナ	348	20	6	1	樹林	雑樹・その 他低木生育	雑樹・その 他低木生育	無	無	有	良	無	無	無	2 自然公園(国立)	無	無
22 207-049 11/14 [5238-75-56]	樹林	富士宮市 西白塚公 園	国 300以上	ミナナ	374	20	6	1	樹林	雑樹・その 他低木生育	雑樹・その 他低木生育	無	無	有	良	無	無	無	2 自然公園(国立)	無	無
22 207-049 12/14 [5238-75-56]	樹林	富士宮市 西白塚公 園	国 300以上	ミナナ	329	18	8	1	樹林	雑樹・その 他低木生育	雑樹・その 他低木生育	無	無	有	不良・一 部枯損	無	無	無	2 自然公園(国立)	無	無
22 207-049 13/14 [5238-75-56]	樹林	富士宮市 西白塚公 園	国 300以上	ナナ	385	20	8	1	樹林	雑樹・その 他低木生育	雑樹・その 他低木生育	無	無	有	良	無	無	無	2 自然公園(国立)	無	無
22 207-049 14/14 [5238-75-56]	樹林	富士宮市 西白塚公 園	国 300以上	ミナナ	317	15	10	1	樹林	雑樹・その 他低木生育	雑樹・その 他低木生育	無	無	有	良	無	無	無	2 自然公園(国立)	無	無
22 207-050 01/04 [5238-75-58]	樹林	富士宮市 西白塚 園	国 300以上	ミナナ	381	15	6	1	樹林	雑樹・その 他低木生育 ササその他 ヤブ	雑樹・その 他低木生育 ササその他 ヤブ	無	無	有	良	無	無	無	2 自然公園(国立)	無	無
22 207-050 02/04 [5238-75-58]	樹林	富士宮市 西白塚 園	国 300以上	ミナナ	330	20	10	1	樹林	雑樹・その 他低木生育	雑樹・その 他低木生育	無	無	有	良	無	無	無	2 自然公園(国立)	無	無
22 207-050 03/04 [5238-75-58]	樹林	富士宮市 西白塚 園	国 300以上	伊加子*	308	18	5	1	樹林	雑樹・その 他低木生育	雑樹・その 他低木生育	無	無	有	良	無	無	無	2 自然公園(国立)	無	無
22 207-050 04/04 [5238-75-58]	樹林	富士宮市 西白塚 園	国 300以上	伊加子*	320	15	8	1	樹林	雑樹・その 他低木生育 ササその他 ヤブ	雑樹・その 他低木生育 ササその他 ヤブ	無	無	有	良	無	無	無	2 自然公園(国立)	無	無
22 207-051 01/02 [5238-75-57]	樹林	富士宮市 西白塚 園	国 300以上	ナナ	402	25	8	1	樹林	雑樹・その 他低木生育	雑樹・その 他低木生育	無	無	有	良	無	無	無	2 自然公園(国立)	無	無
22 207-051 02/02 [5238-75-57]	樹林	富士宮市 西白塚 園	国 300以上	伊加子*	646	15	10	1	樹林	雑樹・その 他低木生育	雑樹・その 他低木生育	無	無	有	良	無	無	無	2 自然公園(国立)	無	無
22 207-052 01/06 [5238-75-47]	樹林	富士宮市 西白塚 園	国 300以上	ナナ	362	20	10	1	樹林	雑樹・その 他低木生育	雑樹・その 他低木生育	無	無	有	良	無	無	無	2 自然公園(国立)	無	無

コード番号 [3:カテゴリーコード]	区分	所在地、 通称名	所有者	推定樹齢 (年)	巨木測定値 樹種名	幹周 (cm)	主幹 (cm)	樹高 (m)	枝張立 (m)	周囲 (m)	株 の本 数	根元 の 状況	欠損度	動物生態 鳥	植物生態 樹	健全 度	信仰対象	独特の 呼称	故事・視 伝承 性	保護制度指定	解説 概要	特記事項	
22-207-052-02/08 [5228-75-47]	樹林	富士宮市 西白塚	国	300以上	ミヅナ	316	18	8	1	樹林	種樹・その 他低木生育	無	無	無	有	無	無	無	2	自然公園(国立)	無	無	
22-207-052-03/08 [5228-75-47]	樹林	富士宮市 西白塚	国	300以上	ミヅナ	580		8	1	樹林	種樹・その 他低木生育	無	無	無	有	良	無	無	2	自然公園(国立)	無	無	
22-207-052-04/08 [5228-75-47]	樹林	富士宮市 西白塚	国	300以上	ミヅナ	584		15	8	1	樹林	種樹・その 他低木生育	無	無	無	有	良	無	無	2	自然公園(国立)	無	無
22-207-052-05/08 [5228-75-47]	樹林	富士宮市 西白塚	国	300以上	ミヅナ	581		15	8	1	樹林	種樹・その 他低木生育	無	無	無	有	良	無	無	2	自然公園(国立)	無	無
22-207-052-06/08 [5228-75-47]	樹林	富士宮市 西白塚	国	300以上	ミヅナ	379		15	6	1	樹林	種樹・その 他低木生育	無	無	無	有	良	無	無	2	自然公園(国立)	無	無
22-207-052-07/08 [5228-75-47]	樹林	富士宮市 西白塚	国	300以上	ミヅナ	301		15	8	1	樹林	種樹・その 他低木生育	無	無	無	有	良	無	無	2	自然公園(国立)	無	無
22-207-052-08/08 [5228-75-47]	樹林	富士宮市 西白塚	国	300以上	ミヅナ	476		15	10	1	樹林	種樹・その 他低木生育	無	無	無	有	良	無	無	2	自然公園(国立)	無	無
22-207-053-01/09 [5228-75-55]	樹林	富士宮市 西白塚	国	300以上	ナナ	314		15	5	1	樹林	種樹・その 他低木生育	無	無	無	有	良	無	無	2	自然公園(国立)	無	無
22-207-053-02/09 [5228-75-55]	樹林	富士宮市 西白塚	国	300以上	ナナ	444	299	20	10	1	樹林	種樹・その 他低木生育 ササその他 ヤブ	無	無	無	無	無	無	無	2	自然公園(国立)	無	無
22-207-053-03/09 [5228-75-55]	樹林	富士宮市 西白塚	国	300以上	ナナ	377		18	10	1	樹林	種樹・その 他低木生育 ササその他 ヤブ	無	無	無	有	良	無	無	2	自然公園(国立)	無	無
22-207-053-04/09 [5228-75-55]	樹林	富士宮市 西白塚	国	300以上	ナナ	311		15	10	1	樹林	種樹・その 他低木生育 ササその他 ヤブ	無	無	無	有	不良・枯 死寸前	無	無	2	自然公園(国立)	無	無
22-207-053-05/09 [5228-75-55]	樹林	富士宮市 西白塚	国	300以上	ナナ	460		18	8	1	樹林	種樹・その 他低木生育	無	無	無	有	良	無	無	2	自然公園(国立)	無	無
22-207-053-06/09 [5228-75-55]	樹林	富士宮市 西白塚	国	300以上	ナナ	312		15	10	1	樹林	種樹・その 他低木生育 ササその他 ヤブ	無	無	無	有	不良・枯 死寸前	無	無	2	自然公園(国立)	無	無
22-207-053-07/09 [5228-75-55]	樹林	富士宮市 西白塚	国	300以上	ナナ	431		15	8	1	樹林	種樹・その 他低木生育 ササその他 ヤブ	無	無	無	有	良	無	無	2	自然公園(国立)	無	無
22-207-053-08/09 [5228-75-55]	樹林	富士宮市 西白塚	国	300以上	ミヅナ	385		18	6	1	樹林	種樹・その 他低木生育	無	無	無	有	良	無	無	2	自然公園(国立)	無	無
22-207-053-09/09 [5228-75-55]	樹林	富士宮市 西白塚	国	300以上	ミヅナ	340		15	10	1	樹林	種樹・その 他低木生育	無	無	無	有	不良：一 部枯損	無	無	2	自然公園(国立)	無	無

コード番号 [3次のコード]	区分	所在地 通称名	所有者 推定樹齢 (年)	巨木測定値 樹種名	幹周 (cm)	主幹 (cm)	樹高 (m)	株立 (本)	周囲 状況	根元 の 状況	欠損度	動物生態	着生 植物	健全 度	信仰対象	独特の 呼称	故事・視 伝承 認 性	保護制度指定	解説 沿革	特記事項
22 207-054 01/08 [5228-75-67]	樹林	富士宮市 西白塚	200~299	カハ	525	10	4	1	樹林	雑樹・その 他低木生育		無	有 不良：枯 死寸前	無	無	無	2 自然公園(国立)	無	無	
22 207-054 02/08 [5228-75-67]	樹林	富士宮市 西白塚	300以上	ミナリ	355	22	8	1	樹林	雑樹・その 他低木生育		無	有 有良	無	無	無	2 自然公園(国立)	無	無	
22 207-054 03/08 [5228-75-67]	樹林	富士宮市 西白塚	300以上	ミナリ	358	20	12	1	樹林	雑樹・その 他低木生育		無	有 有良	無	無	無	2 自然公園(国立)	無	無	
22 207-054 04/08 [5228-75-67]	樹林	富士宮市 西白塚	300以上	ナ	347	22	10	1	樹林	雑樹・その 他低木生育		無	有 不良：枯 死寸前	無	無	無	2 自然公園(国立)	無	無	
22 207-054 05/08 [5228-75-67]	樹林	富士宮市 西白塚	300以上	ミナリ	314	18	1	1	樹林	雑樹・その 他低木生育		無	有 有良	無	無	無	2 自然公園(国立)	無	無	
22 207-054 06/08 [5228-75-67]	樹林	富士宮市 西白塚	300以上	ミナリ	337	18	12	1	樹林	雑樹・その 他低木生育		無	有 有良	無	無	無	2 自然公園(国立)	無	無	
22 207-054 07/08 [5228-75-67]	樹林	富士宮市 西白塚	300以上	ミナリ	345	25	12	1	樹林	雑樹・その 他低木生育		無	有 有良	無	無	無	2 自然公園(国立)	無	無	
22 207-054 08/08 [5228-75-67]	樹林	富士宮市 西白塚	300以上	ミナリ	319	18	10	1	樹林	雑樹・その 他低木生育 ヤブ		物片	有 有良	無	無	無	2 自然公園(国立)	無	無	
22 207-055 [5228-75-68]	単木	富士宮市 白塚	300以上	ミナリ	300	280	12	10	2	樹林	雑樹・その 他低木生育	無	有 有良	無	無	無	2 自然公園(国立)	無	無	
22 207-056 [5228-75-64]	単木	富士宮市 白塚	300以上	ミナリ	332	15	6	1	樹林	雑樹・その 他低木生育 ヤブ	大枝枯損 異常なコア あり	無	有 不良：一 部枯損	無	無	無	2 自然公園(国立)	無	無	
22 207-057 01/09 [5228-75-56]	樹林	富士宮市 西白塚	300以上	ミナリ	414	15	10	1	樹林	雑樹・その 他低木生育		無	有 有良	無	無	無	2 自然公園(国立)	無	無	
22 207-057 02/09 [5228-75-56]	樹林	富士宮市 西白塚	300以上	ナ	573	25	18	1	樹林	雑樹・その 他低木生育		無	有 不良：枯 死寸前	無	無	無	2 自然公園(国立)	無	無	
22 207-057 03/09 [5228-75-56]	樹林	富士宮市 西白塚	300以上	ナ	336	16	10	1	樹林	雑樹・その 他低木生育		無	有 有良	無	無	無	2 自然公園(国立)	無	無	
22 207-057 04/09 [5228-75-56]	樹林	富士宮市 西白塚	300以上	ナ	412	20	12	1	樹林	雑樹・その 他低木生育		無	有 有良	無	無	無	2 自然公園(国立)	無	無	
22 207-057 05/09 [5228-75-56]	樹林	富士宮市 西白塚	300以上	ミナリ	343	16	8	1	樹林	雑樹・その 他低木生育		無	有 有良	無	無	無	2 自然公園(国立)	無	無	
22 207-057 06/09 [5228-75-56]	樹林	富士宮市 西白塚	300以上	ナ	410	18	12	1	樹林	雑樹・その 他低木生育		無	有 有良	無	無	無	2 自然公園(国立)	無	無	
22 207-057 07/09 [5228-75-56]	樹林	富士宮市 西白塚	300以上	イナリ	380	16	8	1	樹林	雑樹・その 他低木生育		無	有 不良：一 部枯損	無	無	無	2 自然公園(国立)	無	無	
22 207-057 08/09 [5228-75-56]	樹林	富士宮市 西白塚	300以上	ナ	307	15	10	1	樹林	雑樹・その 他低木生育		無	有 有良	無	無	無	2 自然公園(国立)	無	無	

コード番号 [3次コード]	区分	所在地、 通称名	所有者	推定樹齢 (年)	巨木測定値 樹種名	幹周 (cm)	主幹 (cm)	樹高 (m)	株立 (m/本)	周囲 (m)	樹冠 の 状況	根元 の 状況	欠損度	動物生息 鳥 獣	着生 植物 全 度	信仰対象	独特の 呼称	故事・視 伝承 性	保護制度指定	附記 等	特記事項
22-207-057 09/09 [5228-75-56]	樹林	富士宮市 西白塚	国	300以上	アナ	347	20	10	1	樹林	稀樹・その 他低木生育	無	無	有	不良：一 部枯損	無	無	2	自然公園(国立)	無	無
22-207-058 01/10 [5228-75-37]	樹林	富士宮市 富士山麓 山の村	国	200~299	びつ	415	16	16	1	樹林	ササその他 やぶ	不明	不明	有	有	無	無	2	自然公園(国立)	無	無
22-207-058 02/10 [5228-75-37]	樹林	富士宮市 富士山麓 山の村	国	不明	材ミ	474	265	20	18	2	樹林	稀樹・その 他低木生育	不明	不明	有	有	無	2	自然公園(国立)	無	無
22-207-058 03/10 [5228-75-37]	樹林	富士宮市 富士山麓 山の村	国	300以上	ナ	535	20	22	1	樹林	稀樹・その 他低木生育	不明	不明	有	有	無	無	2	自然公園(国立)	無	無
22-207-058 04/10 [5228-75-37]					富士山麓								やぶ								
22-207-058 05/10 [5228-75-37]	樹林	富士宮市 富士山麓 山の村	国	300以上	アナ	316	14	15	1	樹林	ササその他 やぶ	不明	不明	有	不良：枯 死寸前	無	無	2	自然公園(国立)	無	無
22-207-058 06/10 [5228-75-37]	単木	富士宮市 富士山麓 山の村	国	300以上	伊加ガ	480	15	21	1	樹林	稀樹・その 他低木生育	不明	不明	有	有	無	無	3	自然公園(国立)	無	無
22-207-058 07/10 [5228-75-37]	単木	富士宮市 富士山麓 山の村	国	300以上	アナ	370	15	16	1	樹林	稀樹・その 他低木生育	不明	不明	有	不良：枯 死寸前	無	無	3	自然公園(国立)	無	無
22-207-058 08/10 [5228-75-37]	樹林	富士宮市 富士山麓 山の村	国	300以上	アナ	359	18	22	1	樹林	ササその他 やぶ	不明	不明	有	有	無	無	2	自然公園(国立)	無	無
22-207-058 09/10 [5228-75-37]	樹林	富士宮市 富士山麓 山の村	国	300以上	アナ	315	14	10	1	樹林	ササその他 やぶ	不明	不明	有	有	無	無	2	自然公園(国立)	無	無
22-207-058 10/10 [5228-75-37]	樹林	富士宮市 富士山麓 山の村	国	不明	カ	389	18	20	1	樹林 道 路	ササその他 やぶ	不明	不明	有	有	無	無	自然公園(国立)	無	無	
22-207-059 [5228-64-38]	単木	富士宮市 桑6天神 社	社寺	300以上	ガジイ	840	500	18	10	1	樹林	稀樹・その 他低木生育	不明	不明	無	信 仰 対 象 あ り	不明	3	無	無	無
22-208-001 01/03 [5229-30-96]	樹林	伊東市 初津春日 神社 本	社寺	300以上	梅ト片 梅ト片	470	25	13	1	雑地 雑 木	雑地	無	無	無	無	信 仰 対 象 あ り	無	2	無	無	無
22-208-001 02/03 [5229-30-96]	樹林	伊東市 初津春日 神社	社寺	200~299	ア	305	15	10		樹林	雑地	無	無	有	有	無	無	2	無	無	無
22-208-001 03/03 [5229-30-96]	樹林	伊東市 初津春日 神社	社寺	200~299	ア	315	20	20		樹林	雑地	無	無	有	有	無	無	2	無	無	無

コード番号 [3文字コード]	区分	所在地、 通称名	所有者	推定樹齢 (年)	巨木測定値 樹種名	幹周 (cm)	主幹 (cm)	樹高 (m)	株 立 (本)	周囲 の 状況	根元 の 状況	欠損度	動物生態	養生 植物	健全 度	信仰対象	独特の 呼称	故事 視 伝承 性	保護制度指定	解説 備考	特記事項
Z2 208-002-01/05 [5239-40-06]	樹林 0.25 ha 変測:5本	伊東市 八幡神社	社寺	300以上	7/11片	460	15	14	2	建物群 道路	裸地	枯損木やや あり	無	無	不良:一 部枯損	信仰対象あり	無	無	無	無	無
Z2 208-002-02/05 [5239-40-06]	樹林 0.25 ha	伊東市	社寺	200~289	7/11片	320	16	8		建物群 道路	裸地		無	有良	無	無	無	無	無	無	無
Z2 208-002-03/05 [5239-40-06]	樹林 0.25 ha	伊東市	社寺	200~289	刺木片	300	10	7		建物群 道路	裸地		無	無良	無	無	無	無	無	無	無
Z2 208-002-04/05 [5239-40-06]	樹林 0.25 ha	伊東市	社寺	300以上	7/11片	329	14	8		建物群 道路	裸地		無	有良	無	無	無	無	無	無	無
Z2 208-002-05/05 [5239-40-06]	樹林 0.25 ha	伊東市	社寺	100~199	刺木片	300	7	10		建物群 道路	裸地		無	有良	無	無	無	無	無	無	無
Z2 208-003 [5239-40-06]	樹林 0.28 ha 推定:7本	伊東市 留田	社寺	300以上	刺木片	680	18	16	3	建物群 道路	裸地	枯損木やや あり	無	有	不良:一 部枯損	信仰対象あり	比波須天 神ホルト の木	無	2 天然記念物等(都 道府県)	解説版	無
Z2 208-004 [5239-40-06]	単木	伊東市 阿原田 八幡神社	社寺	300以上	7/11片	470	27	10	1	樹林 建 物群	裸地	無	無	無良	無	信仰対象あり	無	無	無	無	無
Z2 208-005 [5239-40-06]	樹林 0.08 ha 変測:2本	伊東市 峰熊野 神社	社寺	300以上	刺木片	640	25	13	1	樹林	裸地	枯損木やや あり	無	有	不良:一 部枯損	信仰対象あり	無	無	無	無	無
Z2 208-006 [5239-30-96]	単木	伊東市 中里	社寺	200~289	7/11片	340	30	9	1	建物群	裸地	無	無	無良	無	信仰対象あり	無	無	無	無	無
Z2 208-007 [5239-30-67]	樹林 1.15 ha 推定:3本	伊東市	社寺	200~289	7/11片	370	35	15	1	建物群 道路	雑樹・その 他低木生育	無	無	無良	無	無	無	無	無	無	無
Z2 208-008 [5239-30-67]	樹林 0.44 ha 推定:6本	伊東市 鹿島神社	社寺	300以上	7/11片	500	30	13	1	樹林 公 園 建物 群	裸地	枯損木やや あり	無	無	不良:一 部枯損	信仰対象あり	無	無	無	無	無
Z2 208-009 [5239-30-46]	樹林 0.24 ha 推定:4本	伊東市 海立山 神社	社寺	300以上	7/11片	420	30	8	1	樹林	草地・地蔵 類	枯損木やや あり	無	有	不良:一 部枯損	信仰対象あり	無	無	無	無	無
Z2 208-010 [5239-30-37]	樹林 0.30 ha 推定:6本	伊東市 火年須比 神社	社寺	300以上	7/11片	330	25	8	1	耕地 建 物群	草地 建 物群	枯損木やや あり	無	有	不良:一 部枯損	信仰対象あり	無	無	無	無	無
Z2 208-011 [5239-30-17]	樹林 0.20 ha 推定:6本	伊東市 三社宮	社寺	300以上	7/11片	500	45	7	1	建物群 道路	草地・地蔵 類	枯損木やや あり	無	有	不良:一 部枯損	信仰対象あり	無	無	樹名板	無	無
Z2 208-012 [5239-20-97]	樹林 0.18 ha 推定:2本	伊東市 引手力男 神社	社寺	300以上	7/11片	320	25	10	1	樹林 耕 地 建物 群	裸地 雑樹・ その他低木 生育	無	無	有良	信仰対象あり	無	無	2 自然公園(国立)	無	無	無
Z2 208-013 [5239-30-19]	樹林 0.10 ha 変測:3本	伊東市 諏訪神社	社寺	300以上	7/11片	350	10	6	1	樹林 建 物群	裸地	枯損木多い	無	有	不良:一 部枯損	信仰対象あり	無	無	3 自然公園(国立)	無	無

コード番号 [3次元コード]	区分	所在地、 選称名	所有者	推定樹齢 (年)	巨木測定値 樹種名	幹周 (cm)	主幹 (cm)	樹高 (m)	枝張 (m)	株立 (本)	周囲 (m)	疎開 状況	相元 の 状況	欠損度	動物生態	着生 植物	健全度	信仰対象	独特の 呼称	故事 視 伝承 性	保護制度指定	解脫 板等	特記事項	
22-208-014 [5239-30-68]	単木	伊東市 鏡澤泉神 社	社寺	200~299	クワ	360	35	7	1	樹林 道 路 水 面	草地・地被 類	無	無	無	無	無	無	無	無	無	無	無	葉刈散布・施肥	
22-208-015 [5239-30-36]	樹林 0.36 ha 推定:3本	伊東市 玖須泉神 社	社寺	300以上	クワ	360	20	8	1	樹林 建 物 群	裸地 雑樹・ その他 木生 育	無	枯損木や あり	無	有	不良:一 部枯損	信仰対象あり	無	無	3 天然記念物等(都 道府県)	無	無	無	
22-208-016 01/03 [5239-30-36]	樹林 0.49 ha 推定:4本	伊東市 葛見神社	社寺	300以上	クワ	1500	25	12	1	樹林 建 物 群	草地・地被 類	無	枯損木や あり	無	有	不良:一 部枯損	信仰対象あり	葛見神社 の 大 権	有	3 天然記念物等(国)	解脫板	保護樹設置 設置		
22-208-016 02/03 [5239-30-36]	樹林 0.49 ha	伊東市 葛見神社	社寺	100~199	クワ	330	20	16		樹林	雑樹・その 他木生 育	無	無	無	有	有	無	無	無	無	無	無	無	
22-208-016 03/03 [5239-30-36]	樹林 0.49 ha	伊東市 葛見神社	社寺	100~199	クワ	315	16	10		樹林	雑樹・その 他木生 育	無	無	無	有	有	無	無	無	無	無	無	無	
22-208-017 [5239-30-57]	単木	伊東市	市町村	200~299	クワ	470	10	10	1	建物群	裸地	無	無	無	無	有	無	無	無	無	無	無	無	
22-208-018 [5239-30-57]	樹林 0.12 ha 推定:5本	伊東市 音無神社	社寺	300以上	クワ	500	15	8	1	建物群 道 路 水 面	裸地	無	枯損木や あり	無	有	不良:一 部枯損	信仰対象あり	音無神社 の シ イ の 木, タ ブ ノ 木	無	2 天然記念物等(市 町村)	解脫板	保護樹設置		
22-208-019 [5239-30-57]	単木	伊東市	社寺	200~299	クワ	350	7	12	1	建物群	裸地	無	無	無	無	無	無	無	無	無	無	無	無	
22-208-020 [5239-30-57]	単木	伊東市	社寺	300以上	クワ	480	25	10	1	建物群 道 路	裸地	無	無	無	有	有	無	無	無	無	無	無	無	
22-208-021 [5239-21-70]	単木	伊東市	個人	200~299	クワ	340	25	10	1	建物群 道 路 水 面	草地・地被 類	無	無	無	無	無	無	無	無	無	無	無	無	葉刈散布・施肥
22-208-022 [5239-21-50]	樹林 28.25 ha 推定:9本	伊東市	社寺	300以上	クワ	860	15	12	3	樹林 水 面	雑地 草地・ 地被類	無	枯損木や あり	無	無	不良:一 部枯損	無	無	無	3 自然公園(国立)	樹名板	無	無	
22-208-023 [5239-20-38]	単木	伊東市	個人	300以上	クワ	380	15	10	1	建物群 道 路 水 面	草地・地被 類	無	小枝枯損	無	有	有	無	無	無	無	2 自然公園(国立)	無	支柱設置 葉刈散 布・施肥	
22-208-024 [5239-20-27]	樹林 0.29 ha 推定:5本	伊東市 三島神社	社寺	300以上	クワ	380	18	10	1	樹林 道 路	草地・地被 類	無	枯損木や あり	無	有	不良:一 部枯損	信仰対象あり	無	無	3 自然公園(国立)	無	無	無	
22-208-025 [5239-20-27]	単木	伊東市	個人	300以上	クワ	410	20	8	1	建物群 水 面	舗装	無	小枝枯損	無	有	有	無	無	無	無	1 自然公園(国立)	無	無	
22-208-026 [5239-20-46]	単木	伊東市	個人	300以上	クワ	800	20	12	1	建物群 道 路	雑樹・その 他木生 育	無	小枝枯損 空腐あり	無	有	有	無	無	無	2 天然記念物等(市 町村)	解脫板	無	無	
22-208-027 [5239-20-47]	樹林 2.83 ha 推定:20本	伊東市 采宮神社	社寺	300以上	クワ	570	40	8	1	樹林	草地・地被 類	無	枯損木や あり	無	有	有	無	無	無	2 天然記念物等(国)	無	無	無	

コード番号 [3ケタのコード]	区分	所在地、 遺跡名	所有者 推定樹齢 (年)	巨木測定値 樹種名	幹周 (cm)	主幹 (cm)	樹高 (m)	株立 (本)	周囲 の状況	根元 の状況	欠損度	動物生態	着生 植物	健全度	信仰対象	独特の 呼称	故事・視 伝承 性	保護制度指定	解説 板等	特記事項
22 208-028 [5238-20-76]	樹林 0.36 ha 推定:10本	伊東市 山神社	社寺 300以上 7*	7*	500	35	8	1	樹林 耕 地	裸地 雑樹・ その他底木 生育	無	無	有良	有良	信仰対象あり	無	無 2	無	無	無
22 208-029 [5238-20-87]	樹林 0.09 ha 推定:2本	伊東市	法人等 300以上						公園	雑樹・その 他底木生育	枯損木やや あり	無	有不良:一 部枯損	無	無	無	無 2	自然公園(国立)	無	無
22 209-001 [5238-31-72]	単木	島田市	個人 300以上 7*	7*	400	15	18		耕地	雑樹・その 他底木生育	小枝枯損	無	無良	無	無	無	無 1	無	無	無
22 209-002 [5238-31-72]	単木	島田市	個人 300以上 7*	7*	680	20	20	2	道路	裸地	無	無	無良	無	無	無	無 1	無	無	無
22 209-003 [5238-31-72]	単木	島田市 大平神社	社寺 300以上 7*	7*	360 330	23 23	14 17		樹林	草地・地被 類	無	無	無良	無	信仰対象あり	無	無 1	無	無	無
22 209-004 [5238-31-11]	単木	島田市 八幡宮	社寺 300以上 7*	7*	330	25	12		樹林	草地・地被 類	無	無	無良	無	無	無	無 1	無	無	無
22 209-005 [5238-31-11]	単木	島田市 法蔵寺	社寺 300以上 7*	7*	300	15	15		その他	裸地	無	無	無良	無	無	無	無 1	無	無	無
22 209-006 [5238-31-00]	単木	島田市 稲荷神社	社寺 300以上 7*	7*	500	20	15		耕地	雑樹・その 他底木生育	無	無	無良	無	信仰対象あり	無	無 1	無	無	無
22 209-007 [5238-21-80]	単木	島田市 長島神 明宮	社寺 300以上 7*7*	7*7*	770	15	12	1	樹林 耕 地	裸地	大枝枯損 空洞あり 異常なコア あり	無	有不良:一 部枯損	無	信仰対象あり	無	無 2	無	無	無
22 209-008 [5238-51-78]	単木	島田市 八幡神社	社寺 200~299 7*	7*	340	20	13		樹林	裸地	無	無	無良	無	信仰対象あり	無	無 1	無	無	無
22 209-009 [5238-51-68]	単木	島田市 八幡神社	社寺 300以上 7*	7*7*	460 340	20 18	2 20		樹林	裸地	無	無	無良	無	信仰対象あり	無	無 1	無	無	無
22 209-010 [5238-21-62]	単木	島田市	個人 300以上 7*	7*	610	15	9		耕地	雑樹・その 他底木生育	空洞あり 異常なコア あり	無	有良	無	上相賀の 大がや	有* 1	天然記念物等(都 道府県)	石種	無	無
22 209-011 01/11 [5238-21-62]	樹林 15 ha 実測:20本	島田市 千栗山	社寺 300以上 7*	7*	720	30	10		樹林	雑樹・その 他底木生育	無	無	無不良:そ の他	無	信仰対象あり	十本杉の つねたね すぎ	有* 2	天然記念物等(国)	樹名板	無
22 209-011 02/11 [5238-21-62]	樹林 15 ha 実測:20本	島田市 千栗山	社寺 300以上 7*	7*	850	45	10		樹林	雑樹・その 他底木生育	無	無	無良	無	信仰対象あり	十本杉の うちのー 本杉	無 2	天然記念物等(国)	樹名板	無
22 209-011 03/11 [5238-21-62]	樹林 15 ha 実測:20本	島田市 千栗山	社寺 300以上 7*	7*	850	36	30		樹林	雑樹・その 他底木生育	無	無	無良	無	信仰対象あり	十本杉の うちの雷 杉	無 2	天然記念物等(国)	樹名板	無
22 209-011 04/11 [5238-21-62]	樹林 15 ha 実測:20本	島田市 智満寺	社寺 300以上 7*	7*	926	36	30		樹林	雑樹・その 他底木生育	無	無	無良	無	信仰対象あり	十本杉	有* 2	天然記念物等(国)	樹名板	無

コード番号 [3桁+1桁]	区分	所在地、 通称名	所有者	推定樹齢 (年)	巨木測定値 樹種名	幹周 (cm)	主幹 (cm)	樹高 (m)	株立 (本)	周囲 の状況	根元 の状況	欠損度	動物生態	着生 植物	健全 度	信仰対象	独特の 呼称	故事・視 伝承 性	保護制度指定	解説 板等	特記事項	
22-209-011-05/11 [5238-21-62]	樹林 15 ha 変測:20本	鳥田市 千栗山	杜寺	300以上	杉*	762	40	20	樹林	雑樹・その 他低木生育	無	無	無	無	良	信仰対象あり	十本杉の うちのも う一つ杉	有* 2	天然記念物等(国)	樹名板	無	
22-209-011-06/11 [5238-21-62]	樹林 15 ha 変測:20本	鳥田市 千栗山 智清寺	杜寺	300以上	杉*	458	25	20	樹林	雑樹・その 他低木生育	無	無	無	無	良	信仰対象あり	十本杉	有* 2	天然記念物等(国)	樹名板	無	
22-209-011-07/11 [5238-21-62]	樹林 15 ha 変測:20本	鳥田市 千栗山 智清寺	杜寺	300以上	杉*	738	36	20	樹林	雑樹・その 他低木生育	無	無	無	無	良	信仰対象あり	十本杉	有* 2	天然記念物等(国)	樹名板	無	
22-209-011-08/11 [5238-21-62]	樹林 15 ha 変測:20本	鳥田市 千栗山	杜寺	300以上	杉*	950	40	10	樹林	雑樹・その 他低木生育	無	無	無	有	良	信仰対象あり	十本杉の うちの大 杉	無 2	天然記念物等(国)	樹名板	無	
22-209-011-09/11 [5238-21-62]	樹林 15 ha 変測:20本	鳥田市 千栗山	杜寺	300以上	杉*	700	30	20	樹林	雑樹・その 他低木生育	無	無	無	無	良	信仰対象あり	十本杉の うちのだ るま杉	無 2	天然記念物等(国)	樹名板	無	
22-209-011-10/11 [5238-21-62]	樹林 15 ha 変測:20本	鳥田市 千栗山	杜寺	300以上	杉*	694	38	25	樹林	雑樹・その 他低木生育	無	無	無	無	良	無	無	無 2	無	無	無	
22-209-011-11/11 [5238-21-62]	樹林 15 ha 変測:20本	鳥田市 千栗山	杜寺	300以上	丸ノ木 丸ノ木	700 660	20 19	21 19	樹林	雑樹・その 他低木生育	無	枯損木やや あり	無	無	良	無	無	無 2	無	無	無	無
22-209-012 [5238-21-41]	単木	鳥田市	個人	300以上	枹	500	25	7	道路	草地・地被 類 雑草	異常なコブ あり	無	無	有	良	信仰対象あり	杉沢の大 かや	有* 1	天然記念物等(都 道府県)	石覆	無	
22-209-013 [5238-21-34]	単木	鳥田市 慶長寺	杜寺	300以上	シラカバ 丸ノ木	416 340	14 18	18 15	樹林	雑樹・その 他低木生育	下部幹折れ あり	無	無	有	良	無	慶長寺の シラカバ クラ	有* 3	天然記念物等(都 道府県)	樹名板 解説板 石覆	定期的な下刈り ・清掃	
22-209-014 [5238-51-58]	単木	鳥田市 大井神社	杜寺	300以上	杉*	340	12	12	樹林	雑樹・その 他低木生育	空洞あり	無	無	無	良	信仰対象あり	無	無 3	無	無	無	
22-209-015 [5238-21-35]	単木	鳥田市 日吉神社	杜寺	300以上	丸ノ木	500	20	16	樹林	裸地	無	無	無	有	良	信仰対象あり	無	無 1	無	無	無	
22-209-016 [5238-21-24]	単木	鳥田市 忠魂社	杜寺	300以上	丸ノ木	650	22	20	樹林	裸地	大枝枯損	無	無	有	良	無	無	無 1	無	無	無	
22-209-017 [5238-21-15]	並木 30本 変測:7本	鳥田市 大井神社	杜寺	300以上	杉* 杉* 杉*	500 300 300 360	41 33 33 36	18 10 10 10	樹林	雑樹・その 他低木生育	無	無	無	無	良	信仰対象あり	無	無 1	無	無	無	
22-209-018 [5238-21-01]	単木	鳥田市 大井神社	杜寺	200~299	柳ノ木 竹	300 350	20 20	15 18	樹林	裸地	無	無	無	有	良	信仰対象あり	無	無 1	無	無	無	
22-209-019 [5238-21-61]	単木	鳥田市 天満天神 社	杜寺	300以上	シラカバ 丸ノ木	400 540	15 24	13 10	樹林	裸地	無	無	無	有	良	信仰対象あり	無	無 1	無	無	無	無
22-209-020 [5238-11-92]	単木	鳥田市 大井公園	市町村	200~299	丸ノ木	300	25	18	公園	裸地	無	無	無	有	良	無	無	無 1	都市公園(市町村)	無	遷移都市・施肥 定期的な下刈り ・清掃	

コード番号 [3次カテゴリー]	区分	所在地、 通称名	所有者	指定樹齢 (年)	巨木測定値 樹種名	幹周 (cm)	主幹 (cm)	樹高 (m)	株立 (m)(本)	周囲 の 状況	根元 の 状況	欠損度	動物生態	着生 植物	健全 度	信仰対象	独特の 呼称	故事・視 伝承 認 性	保護制度指定	解説 板等	特記事項
22 209-021 [5238-11-93]	単木	島田市 大井神社	社寺	300以上	カク カク	330 310		27 20 40	40	樹林	裸地	無	無	有良	無	無	無	無	無	無	無
22 209-022 [5238-11-94]	単木	島田市 須田神社	社寺	300以上	カク カク	490 540		20 18 21 11		樹林	裸地	無	無	有良	無	信仰対象あり	無	無	無	無	無
22 209-023 [5238-11-96]	単木	島田市 八幡神社	社寺	100~199	カク カク	430	260	10 9 2	2	樹林	裸地	大枝枯損	無	無	不良：一部 部枯損	無	無	無	無	無	無
22 209-024 [5238-11-93]	単木	島田市 正覚寺	社寺	300以上	カク	400		21 25		その他	裸地	無	無	有良	無	無	無	無	無	無	無
22 209-025 [5238-11-94]	単木	島田市 駅前	市町村	200~299	カク カク	300		17 13		その他	雑樹・その他 他低木生育	無	無	有良	無	無	無	無	風致地区・緑地 保全地区等	無	保護棚設置
22 209-026 [5238-11-95]	単木	島田市 八幡神社	社寺	300以上	カク カク	490		8 14		樹林	裸地	頭頂部幹折 れ	無	無	無	信仰対象あり	無	無	無	無	無
22 209-027 [5238-11-97]	単木	島田市	不明	300以上	カク	500		7 9		道路	裸地	空洞あり	無	有	不良：一部 部枯損	無	有*	無	無	解説板	無
22 209-028 [5238-11-67]	単木	島田市 種月院内	社寺	不明	カク カク	300		20 20		その他	雑樹・その他 他低木生育	無	無	有良	無	無	無	無	無	無	無
22 210-001 [5238-56-60]	単木	富士市 妙蓮寺	社寺	200~299	カク カク	340		13 8 1		樹林 耕 地 建物 地 建物 群	舗装	大枝枯損 異常なコブ あり	無	有	不良：一部 部枯損	無	無	無	無	無	無
22 210-002 [5238-55-98]	単木	富士市 不動院	社寺	200~299	カク カク	321		29 19 1		樹林	裸地	無	無	有良	無	無	無	無	風致地区・緑地 保全地区等	無	無
22 210-003 [5238-55-99]	樹林 0.2 ha 栗測:2本	富士市 神谷神明 宮	社寺	300以上	カク カク	710 335		24 16.2 22 13.5 1	1 1	樹林 建 物 群	草地・地被 類	枯損木やや あり	無	有	不良：一部 部枯損	無	無	無	天然記念物等(市 町村) 風致地区 ・緑地保全地区 等	樹名板	支柱設置
22 210-004 [5238-55-99]	樹林 0.3 ha 栗測:2本	富士市 八幡宮	社寺	100~199	カク カク	300 730		20.8 11 20.5 15.7 3	1 3	樹林 建 物 群	裸地	無	無	有良	無	無	無	無	風致地区・緑地 保全地区等	樹名板	無
22 210-005 [5238-65-48]	樹林 0.5 ha 栗測:3本	富士市 浅間神社	社寺	300以上	カク カク カク	320 310 310		18 16 10 13 8 1	1 1	樹林	草地・地被 類	枯損木多い	無	有	不良：枯 死寸前	無	無	無	風致地区・緑地 保全地区等	樹名板	無
22 210-006 [5238-55-98]	樹林 0.06 ha 栗測:2本	富士市 天神社	社寺	300以上	カク カク	360 307		20 12 21 12.5 1	1 1	樹林 耕 地 建物 地 建物 群	ササその他 やぶ	無	無	有良	無	無	無	無	風致地区・緑地 保全地区等	樹名板	無
22 210-007 [5238-55-98]	単木	富士市 真昌院	社寺	300以上	カク	480		21 14		樹林 七 の他	舗装	小枝枯損	無	有良	無	無	無	無	天然記念物等(都 道府県)	解説板	無
22 210-008 [5238-65-38]	樹林 1.0 ha 栗測:3本	富士市 神明宮	社寺	300以上	カク カク カク	820 510 330		28 20 25 20 1 25 20 1	1 1 1	樹林 建 物 群	草地・地被 類 雑樹・そ の他低木生 育 ササその 他やぶ	無	無	有良	無	無	無	無	天然記念物等(市 町村) 風致地区 ・緑地保全地区 等	樹名板 解説板	無

コード番号 [3次ワケコト]	区分	所在地 通称名	所有者	推定樹齡 (年)	巨木測定値 樹種名	幹周 (cm)	主幹 (cm)	樹高 (m)	枝張立 (m)(本)	株立 状況	周囲 状況	根元 の 状況	穴漏度	動物生息 鳥 獣	著生 植物	健全 度	信仰対象	独特の 呼称	故事 伝承 性	保護制度指定	解説 板等	特記事項
22 210-009 [5238-85-28]	樹林 0.4 ha 実測:2本	富士市 浅間神社	社寺	300以上	クマノイ クマノイ	630 440	340	16.9 23	19.6 20	3 1	樹林 建物	裸地・草地・ 地蔵類・榎樹 ・その他低 木生育	枯損木やや あり	無	有	良	無	無	無	2 天然記念物等(市 町村) 風政地区 ・緑地保全地区 等	樹名板 解説板	無
22 210-010 [5238-85-96]	単木	富士市 栗竹浅間 神社	社寺	200~299	クマノイ	350		10	10	1	樹林	草地・地蔵 類	大枝枯損 頭頂部碎折 れ	無	有	不良:一 部枯損	無	無	無	2 風政地区・緑地 保全地区等	樹名板	無
22 210-011 [5238-85-98]	樹林 3.0 ha 実測:7本	富士市 医王寺	社寺	300以上	クマノイ クマノイ クマノイ	450 467 350 320		22.5 21 22 22	20 22 25 24	1 1 1 1	建物群	草地・地蔵 類 榎樹・そ の他低木生 育 ほかその 他やぶ	無	無	有	良	無	無	無	1 天然記念物等(市 町村)	樹名板	無
22 210-012 [5238-85-98]	樹林 0.09 ha 実測:3本	富士市 露訪神社	社寺	200~299	クマノイ クマノイ クマノイ	400 378 320		9.7 15.6 16	13 16.5 6	1 1 1	樹林 建物	裸地	枯損木やや あり	無	有	不良:一 部枯損	無	無	無	2 風政地区・緑地 保全地区等	樹名板	無
22 210-013 [5238-85-68]	単木	富士市 米の宮神 社	社寺	100~199	クマノイ	300		14	10.5	1	樹林	裸地	小枝枯損 空洞あり	無	有	良	無	無	無	2 風政地区・緑地 保全地区等	樹名板	無
22 210-014 [5238-85-37]	樹林 1.6 ha 実測:3本	富士市 浅間神社	社寺	300以上	クマノイ クマノイ クマノイ	488 315 300		26.3 28.7 30.2	9.5 12.5 9.6	1 1 1	樹林 建物	草地・地蔵 類	枯損木やや あり	無	有	良	無	無	無	1 天然記念物等(市 町村) 風政地区 ・緑地保全地区 等	解説板	定期除伐 ・清掃
22 210-015 [5238-85-37]	単木	富士市 川口弘方	個人	300以上	クマノイ	385		26.5	26	1	耕地	草地・地蔵 類	無	無	有	良	無	無	無	1 無	無	無
22 210-016 [5238-85-97]	樹林 0.5 ha 実測:3本	富士市 玉泉寺	社寺	100~199	クマノイ クマノイ クマノイ	410 384 328		16 23.9 20.5	17.5 14.7 18.5	1 1 1	樹林 建物	草地・地蔵 類	無	無	有	良	無	無	無	1 無	無	無
22 210-017 [5238-85-07]	単木	富士市 海川山神 社	社寺	300以上	クマノイ	330		23	15.5	1	樹林	草地・地蔵 類	無	無	有	良	無	無	無	1 風政地区・緑地 保全地区等	樹名板	無
22 210-018 [5238-85-07]	樹林 0.6 ha 実測:2本	富士市 海川神社	社寺	300以上	クマノイ クマノイ	350 320		14.5 8.5	14.5 9.6	1 1	樹林 建物	草地・地蔵 類	枯損木やや あり	無	有	不良:一 部枯損	無	無	無	2 風政地区・緑地 保全地区等	樹名板	無
22 210-019 [5238-85-07]	単木	富士市 永明寺	社寺	300以上	クマノイ	320		24.8	16.5	1	樹林	草地・地蔵 類	無	無	有	良	無	無	無	2 無	無	定期除伐 ・清掃
22 210-020 [5238-85-07]	単木	富士市 海不動尊	社寺	300以上	クマノイ	420	270	22	11	2	樹林	草地・地蔵 類	無	無	無	良	無	無	無	2 無	無	無
22 210-021 [5238-85-97]	単木	富士市 春日神社	社寺	300以上	クマノイ	310		15	13	1	樹林 建物	草地・地蔵 類	頭頂部碎折 れ	無	有	良	無	無	無	2 風政地区・緑地 保全地区等	樹名板	定期除伐 ・清掃
22 210-022 [5238-85-95]	樹林 0.3 ha 実測:2本	富士市 十王子神 社	社寺	300以上	クマノイ クマノイ	610 600		26.5 20	28 20	1 1	樹林	草地・地蔵 類	枯損木やや あり	無	有	良	無	無	無	1 天然記念物等(市 町村)	樹名板	定期除伐 ・清掃
22 210-023 [5238-85-95]	樹林 0.1 ha 実測:2本	富士市 露訪愛 護神社	社寺	300以上	クマノイ クマノイ	365 310		24.5 23	20.6 14	1 1	樹林 建物	裸地	無	有	良	無	無	無	無	1 風政地区・緑地 保全地区等	樹名板	定期除伐 ・清掃

コード番号 [3文字+5数字]	区分	所在地、 通称名	所有者	推定樹齢 (年)	巨木測定 樹種名	幹周 (cm)	主幹 (cm)	樹高 (m)	株立 (本)	周囲 の状況	損元 の状況	欠損度	動物生態	健全度	信仰対象	独特の 呼称	視 察 性	保護制度指定	解説 等	特記事項
22 210-040 [5238-55-60]	樹林 0.3 ha 実測:3本	富士市 水神社	社寺	300以上	スズイ クハ クハ	420 355 343	13.5 18.5 27	12.5 19 20	1 1 1	樹林	草地・地 被類	枯損木や あり	無	有良	無	無	1	風致地区・緑地 保全地区等	樹名板	無
22 210-041 [5238-55-94]	樹林 0.8 ha 実測:4本	富士市 浅間神社	社寺	300以上	クハ クハ クハ クハ	300 370 307 315	15 25 18 25	17 12 15 15	1 1 1 1	樹林	裸地 草地・ 地被類	枯損木や あり	無	有良	無	無	1	無天然記念物等 (都道府県)	無解説 板	無 定期的な下列 り・清掃
22 210-042 01/10 [5238-75-37]	樹林 50 ha	富士市 富士山麓 山の村	国	不明	スナガ クハ	326	20	24	1	樹林	ササその他 やぶ		(巣穴 あり不 明)	有良	無	無	3	自然公園(国立)	無	無
22 210-042 02/10 [5238-75-37]	樹林 50 ha	富士市 富士山麓 山の村	国	300以上	スナガ クハ	424	17	20	1	樹林	ササその他 やぶ		不明	有良	無	無	3	自然公園(国立)	無	無
22 210-042 03/10 [5238-75-37]	樹林 50 ha	富士市 富士山麓 山の村	国	100~199	竹アサ クハ	355	246	18	14	2	樹林	雑樹・その 他低木高 ササその他 やぶ		不明	有良	無	2	自然公園(国立)	無	無
22 210-042 04/10 [5238-75-37]	樹林 50 ha	富士市 富士山麓 山の村	国		加ガク クハ	255	15	13	1	樹林	雑樹・その 他低木高		不明	有良	無	無	3	保安林・学術参 考保護等	無	無
22 210-042 05/10 [5238-75-37]	樹林 50 ha	富士市 富士山麓 山の村	国	不明	クハ	312	18	18	1	樹林	ササその他 やぶ		不明	有良	無	無	2	自然公園(国立)	無	無
22 210-042 06/10 [5238-75-37]	樹林 50 ha	富士市 富士山麓 山の村	国	不明	クハ	414	18	16	1	樹林	ササその他 やぶ		不明	有良	無	無	2	自然公園(国立)	無	無
22 210-042 07/10 [5238-75-37]	樹林 50 ha	富士市 富士山麓 山の村	国	300以上	スナガ クハ	429	18	18	1	樹林	ササその他 やぶ		不明	有良	無	無	2	自然公園(国立)	無	無
22 210-042 08/10 [5238-75-37]	樹林 50 ha	富士市 富士山麓 山の村	国	不明	スナガ クハ	326	20	24	1	樹林	ササその他 やぶ		巣穴あ り不明	有良	無	無	3	自然公園(国立)	無	無
22 210-042 09/10 [5238-75-37]	樹林 50 ha	富士市 富士山麓 山の村	国	300以上	スナガ クハ	380	16	16	1	樹林	雑樹・その 他低木高 ササその他 やぶ		ササ 不明	有良	無	無	2	自然公園(国立)	無	無
22 210-042 10/10 [5238-75-37]	樹林 50 ha	富士市 富士山麓 山の村	国	不明	スナガ クハ	326	20	24	1	樹林	ササその他 やぶ		巣穴あ り不明	有良	無	無	3	自然公園(国立)	無	無
22 211-001 [5237-16-48]	単木	静岡市 山の村	個人	100~199	クハ	505	15	10	1	耕地	裸地	無	無	無良	無	無	2	無	無	無
22 211-002 01/02 [5237-16-18]	樹林 0.1 ha	静岡市	個人	100~199	クハ	330	20	10	1	樹林	草地・地 被類		無	無良	無	無	2	無	無	無

コード番号 [3カケコト]	区分	所在地 通称名	所有者 推定樹齢 (年)	巨木測定 樹種名	幹周 (cm)	樹高 (m)	株立 (本)	周囲 の状況	根元 の状況	欠損度	動物生態	養生 植物	健全 度	信仰対象	独特の 呼称	故事 伝承 視認 性	保護制度指定	解説 板等	特記事項	
Z2 211-002 02/02 [5237-16-18]	樹林	磐田市	個人 100~199 刈り	巨木測定 樹種名	363	20	10	1	樹林	草地・地被 類	無	無	無	無	無	無	無	無	無	
Z2 211-004 01/02 [5237-06-79]	樹林	磐田市 貞付天神 社	社寺 300以上 七ヶ	巨木測定 樹種名	400	20	10	1	樹林	裸地	無	無	無	信仰対象あり	無	無	保安林・学術参 考保護等	樹名板	保護樹設置	
Z2 211-004 02/02 [5237-06-79]	樹林	磐田市 貞付天神 社	社寺 300以上 刈り	巨木測定 樹種名	1022	465	15	20	3	樹林	無	無	無	信仰対象あり	無	無	保安林・学術参 考保護等	樹名板	無	
Z2 211-006 [5237-06-78]	単木	磐田市	個人 100~199 刈り	巨木測定 樹種名	500	15	15	1	建物群	裸地	無	無	無	無	無	無	無	無	無	
Z2 211-007 [5237-06-78]	単木	磐田市	市町村 100~199 存あり	巨木測定 樹種名	340	15	15	1	建物群	裸地	無	無	無	無	無	無	無	無	無	
Z2 211-008 [5237-06-78]	単木	磐田市	市町村 100~199 存あり	巨木測定 樹種名	330	12	20	1	建物群	裸地	無	無	無	無	無	無	無	無	無	
Z2 211-009 [5237-06-68]	単木	磐田市	社寺 300以上 存あり	巨木測定 樹種名	345	10	5	1	建物群	裸地	無	無	無	無	無	無	無	無	無	
Z2 211-010 [5237-06-78]	単木	磐田市	社寺 300以上 存あり	巨木測定 樹種名	550	12	8	1	建物群	裸地	無	無	無	無	無	無	無	無	無	
Z2 211-011 01/02 [5237-06-68]	樹林	磐田市	社寺 300以上 刈り	巨木測定 樹種名	750	18	15	2	建物群	裸地	無	無	無	無	無	無	無	天然記念物等(市 町村)	解説板	保護樹設置
Z2 211-011 02/02 [5237-06-68]	樹林	磐田市	社寺 300以上 刈り	巨木測定 樹種名	300	13	10	1	建物群	裸地	無	無	無	無	無	無	無	無	無	
Z2 211-013 [5237-06-77]	単木	磐田市	市町村 300以上 刈り	巨木測定 樹種名	310	13	18	1	樹林 公 園	草地・地被 類	無	無	無	無	無	無	無	天然記念物等(都 道府県) 都市公 園(市町村)	解説板	保護樹設置 支柱 設置 定期的な下 刈り・清掃
Z2 211-014 [5237-06-67]	単木	磐田市	市町村 100~199 刈り	巨木測定 樹種名	490	15	15	3	樹林 公 園	草地・地被 類	無	無	不良：一 部枯損	無	無	無	無	都市公園(市町村)	無	無
Z2 211-015 [5237-06-67]	単木	磐田市	市町村 100~199 刈り	巨木測定 樹種名	320	16	18	1	樹林 公 園	草地・地被 類	無	有	不良：一 部枯損	無	無	無	無	都市公園(市町村)	無	無
Z2 211-016 [5237-06-68]	単木	磐田市	社寺 100~199 刈り	巨木測定 樹種名	412	15	10	1	建物群	裸地	無	無	無	信仰対象あり	無	無	無	無	無	
Z2 211-017 [5237-07-50]	単木	磐田市	市町村 100~199 刈り	巨木測定 樹種名	370	8	14	1	建物群	裸地	無	無	無	無	無	無	無	無	無	
Z2 211-018 [5237-06-48]	単木	磐田市	市町村 300以上 刈り	巨木測定 樹種名	820	28	25	2	公園	草地・地被 類	無	有	有良	無	善導寺の 大クス	有*	天然記念物等(都 道府県) 都市公 園(市町村)	解説板	保護樹設置 薬剤 散布・施肥 定期 的な下刈り・清 掃	
Z2 211-019 01/03 [5237-06-58]	樹林	磐田市	社寺 100~199 刈り	巨木測定 樹種名	333	15	10	1	樹林	裸地	無	無	不良：一 部枯損	無	無	無	保安林・学術参 考保護等	無	無	
Z2 211-019 02/03 [5237-06-58]	樹林	磐田市	社寺 100~199 刈り	巨木測定 樹種名	308	10	10	1	樹林	裸地	無	無	不良：一 部枯損	無	無	無	保安林・学術参 考保護等	無	無	

コード番号 [3カケラコード]	区分	所在地、 選称名	所有者 指定樹齢 (年)	巨木測定値 樹種名	幹周 (cm)	主幹 (cm)	樹高 (m)	株 立 (本)	周囲 の 状況	根元 の 状況	欠損度	動物生態	養生 植物	健全 度	信仰対象	独特の 呼称	故事 伝承 性	視 認 性	保護制度指定	解説 敬等	特記事項	
22 211-019 03/03 [5237-06-58]	樹林 0.5 ha	磐田市	社寺	100~199 丸片	303		17	15	1	樹林	裸地	枯損木やや あり	無	無	無	無	無	無	2	保安林・学術参 考保護等	無	無
22 211-022 01/02 [5237-06-58]	単木	磐田市 磐田農業 高校	都道府 県	100~199 7/7片	350		18	14	1	建物群	裸地	無	無	無	無	無	無	無	2	無	樹名板	無
22 211-022 02/02 [5237-06-58]	単木	磐田市 磐田農業 高校	都道府 県	100~199 7/7片	328		15	13	1	建物群	裸地	無	無	無	無	無	無	無	2	無	無	無
22 211-024 [5237-06-47]	単木	磐田市	個人	100~199 丸片	310		15	10	1	建物群	草地・地被 類	無	無	無	無	無	無	無	2	無	無	無
22 211-025 [5237-06-28]	単木	磐田市	その他 公有	100~199 丸片	450		8	20	2	耕地	草地・地被 類	無	無	無	無	無	無	無	2	無	無	葉刈散布・施肥
22 211-026 [5237-06-08]	単木	磐田市	社寺	100~199 丸片	300		15	6	1	建物群	裸地	無	無	無	無	無	無	無	2	無	無	無
22 211-027 [5237-06-36]	単木	磐田市	個人	100~199 丸片	310		8	4	1	建物群	裸地	頭頂部折 れ	無	無	無	無	無	無	2	無	無	無
22 211-028 [5237-06-26]	単木	磐田市	個人	100~199 丸片	405		15	20	1	建物群	裸地	無	無	無	無	無	無	無	2	無	無	無
22 211-029 [5237-07-81]	単木	磐田市 西島	社寺	300以上 丸片	950		9	25	1	樹林 建 物群	裸地	小枝枯損	有	有	無	無	無	無	1	天然記念物等(市 町村)	解説板	保護制度指定 定期 的 な 下 列 り ・ 滑 槽
22 211-030 01/02 [5237-06-58]	樹林 0.5 ha	磐田市	市町村	100~199 丸片	465		18	12	1	公園	裸地	無	無	無	無	無	無	無	2	都市公園(市町村)	無	無
22 211-030 02/02 [5237-06-58]	樹林 0.5 ha	磐田市	市町村	100~199 丸片	655	245	10	14	4	公園	裸地	無	無	無	無	無	無	無	2	都市公園(市町村)	無	無
22 212-001 01/03 [5238-22-75]	樹林	焼津市 林業院	社寺	200~299 丸片	360		23.8	30	1	樹林	草地・地被 類	無	無	不良：一 部枯損	無	無	無	無	2	風致地区・緑地 保全地区等	解説板	無
22 212-001 02/03 [5238-22-75]	樹林	焼津市 林業院	社寺	300以上 丸片	400		21.3	13	1	樹林	草地・地被 類	無	無	不良：一 部枯損	無	無	無	無	2	風致地区・緑地 保全地区等	解説板	無
22 212-001 03/03 [5238-22-75]	樹林	焼津市 林業院	社寺	300以上 丸片	350		25	16	1	樹林	草地・地被 類	無	有	有	無	無	無	有	1	無	無	無
22 212-002 [5238-22-74]	単木	焼津市 猪谷神社	社寺	100~199 丸片	320		18	1	1	水面	雑樹・その 他低木生育	無	有	有	無	不明	不明	1	無	無	無	無
22 212-003 [5238-22-64]	単木	焼津市 八王子神 社	社寺	200~299 丸片	310		15.3	15	1	樹林	草地・地被 類	無	無	不良：一 部枯損	無	無	無	無	3	風致地区・緑地 保全地区等	解説板	無
22 212-004 [5238-22-55]	単木	焼津市 塚本職宅	個人	200~299 丸片	306		19.5	10	1	その他	裸地	無	無	無	無	無	無	無	2	風致地区・緑地 保全地区等	解説板	無
22 212-005 [5238-22-32]	単木	焼津市 旭岳院	社寺	300以上 丸片	460		30	20	1	その他	裸地	大枝枯損	無	不良：一 部枯損	無	無	無	無	2	風致地区・緑地 保全地区等	解説板	無

コード番号 [3次コード]	区分	所在地、 通称名	所有者	推定樹齢 (年)	巨木測定値 樹種名	幹周 (cm)	主幹 (cm)	樹高 (m)	枝張 (m)	株立 (m)	周囲 の状況	根元 の状況	欠損度	動物生態	着生 植物	健全 度	信仰対象	独特の 呼称	故事 伝承 性	保護制度指定	解脫 板等	特記事項	
Z2 212-006 [5238-22-45]	単木	焼津市 若宮神社	社寺	300以上	不知	310		30	10	1	樹林	裸地	小枝枯損	無	無	不良：一部枯損	無	無	2	無	無	無	
Z2 212-007 [5238-22-36]	単木	焼津市 青木神社	社寺	200~289	不知	300		15	10	1	樹林	裸地	大枝枯損	無	有	不良：一部枯損	無	無	3	無	無	無	
Z2 212-008 [5238-22-35]	単木	焼津市 須藤神社	社寺	300以上	不知	318		15	10	1	樹林	裸地	小枝枯損	無	有	不良：一部枯損	無	無	2	風致地区・緑地 保全地区等	解脫板	無	
Z2 212-009 01/05 [5238-22-35]	樹林	焼津市 焼津神社	社寺	200~289	不知	320		25	7	1	樹林	裸地	枯損木ややあり	無	無	良	無	無	3	無	無	無	
Z2 212-009 02/05 [5238-22-35]	樹林	焼津市 焼津神社	社寺	300以上	不知	560	300	22	12	2	樹林	裸地	枯損木ややあり	無	有	不良：一部枯損	無	無	3	無	無	無	
Z2 212-009 03/05 [5238-22-35]	樹林	焼津市 焼津神社	社寺	300以上	不知	680		20	20		樹林	裸地	枯損木ややあり	無	有	不良：一部枯損	無	無	3	風致地区・緑地 保全地区等	解脫板	無	
Z2 212-009 04/05 [5238-22-35]	樹林	焼津市 焼津神社	社寺	300以上	不知	330		12	15		樹林	裸地	無	無	有	不良：一部枯損	無	無	2	無	無	無	
Z2 212-009 05/05 [5238-22-35]	樹林	焼津市 焼津神社	社寺	300以上	不知	420	220	20	10	2	樹林	裸地	枯損木ややあり	無	無	不良：一部枯損	無	無	3	無	無	無	
Z2 212-010 01/02 [5238-22-74]	樹林	焼津市 智勝神社	社寺	200~289	スズイ	350		20	13	1	樹林	雑樹・その他低木生育	枯損木ややあり	無	無	良	不明	不明	1	無	無	無	
Z2 212-010 02/02 [5238-22-74]	樹林	焼津市 智勝神社	社寺	200~289	スズイ	308		18	18	1	樹林	草地・地被類	枯損木ややあり	無	有	良	不明	不明	3	無	無	無	
Z2 212-011 [5238-22-06]	単木	焼津市	社寺	300以上	不知	351		18	14	1	樹林	裸地	小枝枯損 空洞あり	無	有	良	無	一本松	無	1	風致地区・緑地 保全地区等	解脫板	無
Z2 212-012 [5238-12-82]	単木	焼津市 八幡神社	社寺	300以上	不知	365		13	8	1	耕地	裸地	小枝枯損	無	無	良	信仰対象あり	無	3	無	無	無	
Z2 212-013 01/02 [5238-22-12]	樹林	焼津市 大井神社	社寺	300以上	不知	309		22	8	1	樹林	裸地	枯損木ややあり	無	無	不良：一部枯損	無	無	2	風致地区・緑地 保全地区等	解脫板	無	
Z2 212-013 02/02 [5238-22-12]	樹林	焼津市 大井神社	社寺	200~289	不知	300		17	7	1	樹林	裸地	枯損木ややあり	無	有	良	無	無	2	無	無	無	
Z2 212-014 [5238-12-94]	単木	焼津市 大井神社	社寺	300以上	不知	350		15	15	1	樹林	裸地	大枝枯損	無	有	不良：一部枯損	無	無	2	風致地区・緑地 保全地区等	解脫板	無	
Z2 213-001 [5238-51-51]	樹林	掛川市 1 ha 大尾山	社寺	300以上	不知	700		30	10	1	樹林	裸地	枯損木ややあり	不明	無	良	信仰対象あり	鳥居形	不明	2	天然記念物等(都 道府県)	解脫板	無
Z2 213-002 [5238-10-35]	単木	掛川市	個人	300以上	不知	300		8	12	1	道路その他	草地・地被類	大枝枯損	不明	無	不良：一部枯損	無	有	3	天然記念物等(都 道府県)	解脫板	無	
Z2 213-003 [5237-17-58]	単木	掛川市	社寺	不明	不知	445		18	6	1	道路	裸地	無	無	無	良	信仰対象あり	垂木の 大入り	不明	1	天然記念物等(市 町村)	解脫板	保護施設
Z2 213-004 01/02 [5238-10-56]	樹林	掛川市 0.2 ha	社寺	300以上	不知	650 500 320		35 30 20	10 7 5	1	その他	裸地	枯損木ややあり	不明	無	良	信仰対象あり	八幡堂の 大杉さん	有	3	天然記念物等(市 町村) 風致地区 ・緑地保全地区 等	樹名板	保護施設

コード番号 [3次元コード]	区分	所在地、 通称名	所有者	推定樹齢 (年)	巨木測定種 樹種名	幹周 (cm)	主幹 (cm)	樹高 (m)	株立 (本)	周囲 の状況	根元 の状況	欠損度	動物生態	健全度	信仰対象	独特の 呼称	故事 伝承 性	保護制度指定	解説 板等	特記事項	
22-213-004-02/02 [5228-10-56]	樹林 0.2 ha 実測:5本	掛川市	杜寺	不明	カシ	403	320	32	18 1	樹林 緑 地 道路	緑地	枯損木や あり	有	有良	無	無	無	無	無	定期的な下刈り ・清掃	
22-213-005 [5237-17-78]	樹林 2.2 ha 実測:2本	掛川市	杜寺	300以上	カシ	375	388	15	10 1	樹林	緑地	無	不明	無良	不明	不明	3	風致地区・緑地 保全地区等	樹名板	無	
22-213-006 [5237-17-86]	単木	掛川市	杜寺	100~199	カシ	480		20	25 1	その他	緑地	無	不明	無良	不明	不明	3	風致地区・緑地 保全地区等	樹名板	無	
22-213-007 [5228-10-34]	単木	掛川市	杜寺	300以上	カシ	700	400	20	15 2	道路	緑地	無	不明	無良	無	無	有	2	風致地区・緑地 保全地区等	樹名板	枯損部の削除、 枝下ろし
22-213-008 [5228-10-72]	単木	掛川市	杜寺	200~299	カシ	470		15	3 1	その他	雑樹・その 他低木生育	無	不明	無良	無	有	不明	3	風致地区・緑地 保全地区等	樹名板	無
22-213-009 [5228-10-77]	単木	掛川市	杜寺	不明	カシ	434		15	15 1	道路 其 の他	雑樹・その 他低木生育	小枝枯損	不明	不良:一 部枯損	不明	不明	3	無	無	支柱設置	無
22-213-010 [5237-07-99]	樹林 実測:2本	掛川市	杜寺	不明	ミ	480	410	35	20 1	道路 其 の他	緑地	無	不明	無良	不明	不明	3	無	無	無	無
22-213-011 [5228-10-21]	単木	掛川市 裁判所跡 地	市町村	不明	カシ	372		16	20 1	公園 建 物 道路	緑地	無	不明	有	無	無	無	2	都市公園(市町村)	無	無
22-213-012 [5228-10-22]	樹林 0.5 ha 実測:4本	掛川市 神明神社	杜寺	不明	カシ	360	505	18	16 1	樹林	緑地	枯損木や あり	不明	有良	無	無	2	無	無	無	無
22-213-013 01/03 [5228-10-31]	樹林 1 ha 実測:3本	掛川市 下西郷 龍尾神社	杜寺	300以上	ミ	415		22	12 1	樹林 耕 地 建物 群 道路	緑地 舗装 あり	枯損木や あり	不明	有	不良:異 常落葉	無	3	無	無	無	無
22-213-013 02/03 [5228-10-31]	樹林 1 ha 実測:3本	掛川市 下西郷 龍尾神社	杜寺	300以上	ミ	403		20	18 1	樹林 耕 地 建物 群 道路	雑樹・その 他低木生育	不明	不明	有	不良	無	3	無	無	無	無
22-213-013 03/03 [5228-10-31]	樹林 1 ha 実測:3本	掛川市 下西郷 龍尾神社	杜寺	200~299	ミ	300		20	12 1	樹林 耕 地 建物 群 道路	緑地	枯損木や あり	不明	有良	無	無	3	無	無	無	無
22-213-014 01/02 [5228-10-21]	樹林 1 ha 実測:2本	掛川市 掛川城址	市町村	不明	カシ	320		18	12 1	建物群 道路	草地・地境 類	不明	不明	有良	無	無	3	都市公園(市町村)	無	無	無
22-213-014 02/02 [5228-10-21]	樹林 1 ha	掛川市 掛川城址	市町村	不明	カシ	346		15	12 1	建物群 道路	緑地	不明	不明	有良	無	無	3	都市公園(市町村)	無	その他	無
22-214-001 [5228-22-51]	単木	藤枝市	個人	300以上	カシ	450		19.5	12 1	耕地 建 物 群	緑地 雑樹・ その他低木 生育	無	無	有良	無	不明	2	無	無	無	枯損部の削除 ・枝下ろし
22-214-002 [5228-22-40]	樹林 0.15 ha 実測:3本	藤枝市 月見里神 社	杜寺	300以上	カシ	950	380	22	19.5 1	樹林 建 物 群 道 路	緑地 草地・ 地境類	枯損木や あり	不明	有良	信仰対象あり	月見里神 社のくす す	有*	1	天然記念物等(市 町村) 保安林・ 学術参考保護等	解説板	定期的な下刈り ・清掃 枯損部の 削除、枝下ろし

コード番号 [3カケコード]	区分	所在地 通称名	所有者	推定樹齢 (年)	巨木測定 樹種名	幹周 (cm)	主幹 (cm)	樹高 (m)	株立 (m)(本)	周囲 の 状況	根元 の 状況	欠損度	動物生態	着生 植物	健全 度	信仰対象	独特の 呼称	故事 伝承 視 認 性	保護制度指定	附設 板等	特記事項		
22 214-003 [5238-22-30]	単木	藤枝市 大園寺	社寺	300以上	不知	450	25	9	1	樹林 建 物群 道 路	裸地	無	不明	不明	良	信仰対象あり	久遠のマ ツ	有*	2	天然記念物等(都 道府県)保安林 ・学術参考保護 等	附設板	支柱設置 定期的 な下刈り・清掃 枯損部の削除、 枝下ろし	
22 214-004 [5238-22-41]	単木	藤枝市 家名寺神	社寺	不明	幼片	300	18	21.5	1	樹林 建 物群 道 路	裸地	無	不明	有	良	不明	無	2	無	無	定期的な下刈り ・清掃 枯損部の 削除、枝下ろし		
22 214-005 [5238-22-42]	単木	藤枝市 藤井神社	社寺	300以上	幼片	950	18	14	1	樹林 耕 地 道 路	裸地 ササモ の他やぶ	下部幹折れ 空洞あり	不明	有	良	信仰対象あり	無	不明	1	無	無	灌漑布・施肥 定期的な下刈り ・清掃 枯損部の 削除、枝下ろし	
22 214-006 [5238-22-52]	単木	藤枝市 須賀神社	社寺	300以上	幼片	1080	23.7	27.9	1	樹林 建 物群 道 路	裸地 舗装	空洞あり 異常なコブ あり	不明	有	良	信仰対象あり	須賀神社 のくす	不明	1	天然記念物等(都 道府県)	樹名板 附設板	定期的な下刈り ・清掃 枯損部の 削除、枝下ろし	
22 214-007 [5238-22-63]	単木	藤枝市 橘神社	社寺	不明	幼片	320	17.2	1	1	樹林 道 路	裸地	無	不明	有	不良：一 部枯損	不明	不明	1	不明	無	無	定期的な下刈り ・清掃 枯損部の 削除、枝下ろし	
22 214-008 [5238-22-52]	単木	藤枝市 八幡神社	社寺	不明	片*	450	20	13.5	1	樹林 道 路	裸地	無	不明	有	良	不明	不明	2	不明	無	無	定期的な下刈り ・清掃 枯損部の 削除、枝下ろし	
22 214-009 [5238-22-73]	単木	藤枝市 白鬚神社	社寺	不明	幼片	400	23	16.7	1	樹林 建 物群	草地・地被 類 ササモの 他やぶ	小枝枯損 下部幹折れ	不明	有	良	不明	不明	1	不明	無	無	定期的な下刈り ・清掃 枯損部の 削除、枝下ろし	
22 214-010 [5238-11-88]	単木	藤枝市 浅敷神社	社寺	不明	幼片	300	15	14.5	1	樹林 耕 地 道 路	裸地 草地・ 地被類	小枝枯損	不明	有	良	不明	不明	1	不明	無	無	定期的な下刈り ・清掃 枯損部の 削除、枝下ろし	
22 214-011 [5238-22-30]	単木	藤枝市	都道府 県	不明	幼片*	360	12	11	1	道路 水 面	裸地 草地・ 地被類	小枝枯損 空洞あり	不明	有	良	無	無	1	無	無	無	無	
22 214-012 [5238-21-48] 実測:2本	並木	藤枝市	都道府 県	不明	幼片 幼片	310 300	16	16.5	1	道路 水 面	草地・地被 類 雑樹・そ の他低木生 育	不明	不明	有	良	無	無	2	無	無	無	無	
22 214-013 [5238-22-30]	単木	藤枝市	都道府 県	不明	片	340	15	20	1	道路 水 面	草地・地被 類 ササモの 他やぶ	大枝枯損	不明	無	不良：病 虫害	無	無	1	無	無	無	無	定期的な下刈り ・清掃 枯損部の 削除、枝下ろし
22 214-014 [5238-22-30]	単木	藤枝市	都道府 県	不明	幼片	340	13	15	1	道路 その他	草地・地被 類 雑樹・そ の他低木生 育 ササモの 他やぶ	小枝枯損	無	無	良	不明	不明	1	無	無	無	無	
22 214-015 [5238-22-30]	単木	藤枝市	都道府 県	不明	幼片	450	20	23.4	1	道路 その他	裸地 舗装	無	不明	有	良	無	無	1	無	無	無	無	無
22 214-016 [5238-21-67]	単木	藤枝市	都道府 県	不明	幼片	303	20	19.5	1	道路 水 面	草地・地被 類 雑樹・そ の他低木生 育	無	不明	有	良	不明	不明	1	無	無	無	無	無

コード番号 [3次のコード]	区分	所在地、 通称名	所有者	推定樹齢 (年)	巨木測定種 樹種名	幹周 (cm)	主幹 (cm)	樹高 (m)	枝立 (m)	周囲 の状況	植元 の状況	欠損度	動物生態 鳥 獣	養生 植物	健全 度	信仰対象	独特の 呼称	故事 伝承 視 認 性	保護制度指定	解説 板等	特記事項
22 214-017 [5238-21-77]	単木	藤枝市 大井神社	都道府 県	不明	ナギ	550	20	16	1	樹林 道 路	裸地	空開あり	不明	有良	無	信仰対象あり 祭事あり	不明	不明	1	無	定期的な下刈り ・清掃 枯損部の 削除、枝下ろし
22 214-018 [5238-21-57]	単木	藤枝市	社寺	不明	ナギ	310	25	10	1	樹林	裸地・草地・ 地被類 舗装	無	不明	無良	無	信仰対象あり	無	不明	1	無	定期的な下刈り ・清掃 枯損部の 削除、枝下ろし
22 214-019 [5238-21-98]	単木	藤枝市 聖徳院	社寺	300以上	ナギ	410	18.1	17	1	樹林 道 路	裸地・草地・ 地被類	小枝枯損	不明	有良	無	無	無	2	無	無	定期的な下刈り ・清掃 枯損部の 削除、枝下ろし
22 214-020 [5238-31-66]	単木	藤枝市 旧天神社	社寺	200~299	ナギ	300	13.9	12	1	樹林	裸地	無	無	無良	無	信仰対象あり	無	無	2	無	無
22 214-021 [5238-31-66]	単木	藤枝市	個人	200~299	ナギ	475	18.5	20	1	樹林	草地・地被 類	無	不明	有良	無	無	無	1	無	無	定期的な下刈り ・清掃
22 214-022 [5238-31-66]	単木	藤枝市	個人	不明	ナギ	360	14.6	16	1	樹林	草地・地被 類	大枝枯損 空開あり	無	有良	無	無	無	1	無	無	無
22 214-023 [5238-31-66]	単木	藤枝市	個人	300以上	ナギ	326	22	25	1	耕地	草地・地被 類	小枝枯損	無	有良	無	無	無	1	無	無	定期的な下刈り ・清掃
22 214-024 [5238-31-65]	単木	藤枝市 高根神社	社寺	300以上	ナギ	840	27.5	28.3	1	樹林	裸地	大枝枯損	無	有良	無	信仰対象あり	鳥嶋の大 杉	1	天然記念物等(都 道府県)	解説板	保護施設置 定期 的な下刈り・清 掃
22 214-025 01/06 [5238-31-75]	樹林 1.5 ha 推定:10本	藤枝市 高根神社	社寺	300以上	ナギ	760	42.2	20	1	樹林	裸地	無	無	有良	無	信仰対象あり	高根神社 の大スギ	2	天然記念物等(都 道府県)	解説板	無
22 214-025 02/06 [5238-31-75]	樹林 1.5 ha 推定:10本	藤枝市 高根神社	社寺	300以上	ナギ	450	28	10	1	樹林	裸地	無	無	有良	無	不明	無	3	無	無	無
22 214-025 03/06 [5238-31-75]	樹林 1.5 ha 推定:10本	藤枝市 高根神社	社寺	300以上	ナギ	400	35	10	1	樹林	裸地	無	無	有良	無	不明	無	2	無	無	定期的な下刈り ・清掃 枯損部の 削除、枝下ろし
22 214-025 04/06 [5238-31-75]	樹林 1.5 ha	藤枝市	社寺	300以上	ナギ	360	35	10	1	樹林	草地・地被 類	無	無	有良	無	不明	無	2	無	無	定期的な下刈り ・清掃 枯損部の 削除、枝下ろし
22 214-025 05/06 [5238-31-75]	樹林 1.5 ha	藤枝市 高根神社	社寺	不明	ナギ	353	22	12	1	樹林	草地・地被 類	無	不明	有良	無	不明	不明	3	無	無	無
22 214-025 06/06 [5238-31-75]	樹林 1.5 ha 推定:10本	藤枝市	社寺	不明	ナギ	353	40	12	1	樹林	草地・地被 類 雑樹・そ の他低木生 育	無	不明	有良	無	不明	不明	3	無	無	無
22 214-026 [5238-31-75]	単木	藤枝市 藤田	不明	300以上	ナギ	610	17	32.5	1	樹林	ナギその他 やぶ	小枝枯損 空開あり	不明	有良	無	信仰対象あり	芋六所の まるがし	1	天然記念物等(都 道府県)	樹名板 解説板	定期的な下刈り ・清掃 枯損部の 削除、枝下ろし
22 214-027 [5238-21-39]	単木	藤枝市 金刀比羅 神社	社寺	不明	ナギ	526	18	16	1	樹林 道 物群 道 路	ナギその他 やぶ	無	不明	有良	無	不明	不明	2	不明	無	無

コード番号 [3文字+1D]	区分	所在地、 選林名	所有者	推定樹齢 (年)	巨木測定値 樹種名	幹周 (cm)	主幹 (cm)	樹高 (m)	株立 (9)(本)	周囲 の状況	根元の 状況	欠損度	動物生態 鳥 獣	養生 植物	健全 度	信仰対象	独特の 呼称	故事 視 伝承 認 性	保護制度指定	解説 板等	特記事項	
22 215-009 [5238-77-74]	単木	御殿場市	社寺	不明	ナナ	340	15	15	1	樹林	草地・地城 類	空洞あり	無	無	不良：一部枯損	無	無	無	無	無	無	
22 215-010 [5238-77-75]	単木	御殿場市	社寺	不明	ナナ	410	35	20	1	樹林	ササその他 やぶ	無	無	無	良	不明	不明	1	無	無	無	
22 215-011 [5238-77-65]	単木	御殿場市	個人	300以上	ナナ	460	20	20	1	耕地	草地・地城 類	空洞あり	無	有	良	不明	駒止のウ ヤキ	有	3	無	無	
22 215-012 [5238-77-65]	単木	御殿場市	社寺	不明	7加ナ	350	20	15	1	樹林	草地・地城 類	無	無	有	良	無	無	無	2	無	無	
22 215-013 [5238-77-76]	樹林 0.1 ha 実測:3本	御殿場市	社寺	300以上	ナナ ナナ 7加ナ	350 390 390	35 30 20	20 20 20	1	樹林	ササその他 やぶ	枯損木やや あり	無	有	良	無	無	不明	2	無	無	
22 215-014 [5238-77-76]	単木	御殿場市	社寺	不明	ナナ	400	35	15	1	樹林	草地・地城 類	無	無	無	良	無	無	無	2	無	無	
22 215-015 [5238-77-66]	単木	御殿場市	個人	不明	ナナ	370	25	15	1	道路	雑樹・その 他低木生育	空洞あり	無	有	良	無	無	無	2	無	無	
22 215-016 [5238-77-46]	単木	御殿場市	社寺	不明	ナナ	320	25	20	1	樹林	草地・地城 類	無	無	無	良	無	無	無	3	無	無	
22 215-017 [5238-77-46]	単木	御殿場市	市町村	不明	ナナ	588	280	13.3	19.7	3	道路	小枝枯損	無	有	良	無	東山のウ イカ子	無	3	天然記念物等(都 道府県)	保護制度設置	
22 215-018 [5238-77-47]	単木	御殿場市	社寺	不明	ナナ	500	40	15	1	樹林	裸地	無	無	無	良	無	無	不明	2	無	無	
22 215-019 [5238-77-36]	樹林 1 ha この岡 推定:10本	御殿場市	社寺	不明	ナナ ナナ ナナ ナナ ナナ	430 400 380 380	30 30 30 30	20 15 13 10	1	樹林	草地・地城 類 ササその 他やぶ	無	無	無	良	不明	この岡神 社の社置	不明	2	天然記念物等(市 町村)	解説板	無
22 215-020 [5238-77-54]	樹林 0.2 ha 実測:5本	御殿場市	社寺	不明	7加ナ 7加ナ ナナ ナナ	370 390 320 310	30 15 30 30	20 10 20 20	1	樹林	草地・地城 類	無	無	無	良	無	無	無	1	無	無	無
22 215-021 [5238-77-54]	単木	御殿場市	社寺	不明	ナナ	360	20	10	1	樹林	草地・地城 類	小枝枯損	無	無	不良：一部枯損	無	無	無	2	無	無	無
22 215-022 [5238-77-72]	樹林 0.1 ha 実測:2本	御殿場市	個人	不明	ミ ナナ	380 310	30 30	12 25	1	その他	草地・地城 類	無	無	有	良	無	無	無	2	無	無	無
22 215-023 [5238-77-82]	単木	御殿場市	個人	不明	7加ナ	340	16.8	25	1	耕地	草地・地城 類	無	無	有	良	無	無	無	3	無	無	無
22 215-024 [5238-77-82]	樹林 0.1 ha 実測:2本	御殿場市	社寺	不明	ナナ ナナ	320 310	30 20	15 10	1	樹林	裸地	無	無	無	良	無	無	無	2	無	無	無
22 215-025 [5238-77-82]	単木	御殿場市	法人等	不明	ナナ	460	36.8	20	1	樹林	草地・地城 類	無	無	無	良	無	無	無	2	無	無	無

コード番号 [3桁カブコード]	区分	所在地、 選称名	所有者	推定樹齢 (年)	巨木測定通 樹種名	幹周 (cm)	主幹 (cm)	樹高 (m)	枝張立 (m)	周囲 状況	根元 の 状況	欠損度	動物生態	着生 植物	健全度	信仰対象	独特の 呼称	故事 伝承 視 認 性	保護制度指定	解説 板等	特記事項
Z2 215-026 [5238-77-42]	樹林 0.2 ha 実測:3本	御殿場市	社寺	不明	ヒヤ 作 竹	330 345 400	30 21.4 10.4	20 16 14	1	樹林	草地・地被 類	無	無	有	良	無	無	無	2	無	無
Z2 215-027 [5238-77-70]	樹林 0.2 ha 推定:9本	御殿場市	社寺	300以上	スギ スギ スギ	1063 370 350 340	545 30 30 30	20 15 15 15	2	樹林	裸地 草地・ 地被類	無	無	無	良	不明	川柳の美 桑樹	有	1	天然記念物等(都 道府県)	解説板 保護部設置
Z2 215-028 []	単木	御殿場市	個人	不明	7加ッ	300	22.2	20	1	その他	ササその他 やぶ	無	無	無	良	無	無	無	3	無	無
Z2 215-029 [5238-77-61]	樹林 0.1 ha	御殿場市	社寺	300以上	スギ 竹	485 300	33.1 6.21 30	21 25	1	樹林	裸地	無	無	無	良	不明	永塚の大 杉	無	1	天然記念物等(都 道府県)	解説板 保護部設置
Z2 215-030 [5238-77-52]	単木	御殿場市	社寺	不明	スギ	320	30	15	2	樹林	草地・地被 類	無	無	無	良	無	無	無	2	無	無
Z2 215-031 [5238-77-41]	単木	御殿場市	社寺	不明	スギ	350	30	20	1	樹林	草地・地被 類	無	無	無	良	無	無	無	2	無	無
Z2 215-032 [5238-77-53]	単木	御殿場市	社寺	不明	ヒヤ	312	30	10	1	樹林	裸地	無	無	無	良	無	無	無	2	無	無
Z2 215-033 [5238-77-14]	単木	御殿場市	社寺	不明	作 竹	380	15	10	1	道路	ササその他 やぶ	無	無	無	良	無	無	無	3	無	無
Z2 215-034 [5238-77-04]	樹林 0.1 ha	御殿場市	社寺	300以上	竹 竹	615 340	30 20	25 20	1	樹林	草地・地被 類	無	無	有	良	不明	無	無	2	無	無
Z2 215-035 [5238-77-03]	単木	御殿場市	社寺	300以上	作 竹	636	26.5	24.8	1	公園	裸地	空月あり	無	無	良	不明	駒門のオ オイナヨ ウ	不明	2	天然記念物等(市 町村)	解説板 無
Z2 215-036 [5238-67-53]	樹林 0.2 ha	御殿場市	社寺	不明	竹 スギ 竹	315 380 340	30 30 30	25 10 25	1	樹林	草地・地被 類	無	無	無	良	無	無	無	2	無	無
Z2 215-037 [5238-67-63]	単木	御殿場市	社寺	不明	7加ッ	310	15	13	1	樹林	草地・地被 類	小枝枯損	無	有	良	無	無	無	2	無	無
Z2 216-001 01/02 [5237-17-70]	樹林	袋井市 久野窪之 助方	個人	300以上	スギ 竹	530	6.7	7.5	1	建物群 その他	その他	無	無	有	良	無	無	無	2	その他制度	定期的な下刈り ・清掃 枯損部の 削除、枝下ろし
Z2 216-001 02/02 [5237-17-70]	樹林	袋井市 久野窪之 助方	個人	300以上	スギ 竹	520	12	12	1	建物群 その他	その他	枯損木やや あり	無	有	良	無	無	無	2	その他制度	定期的な下刈り ・清掃 枯損部の 削除、枝下ろし
Z2 216-002 [5237-17-50]	単木	袋井市 西庭自得	個人	200~299	スギ 竹	360	21.7	20	1	建物群 その他	雑樹・その 他低木生育 ササその他 やぶ	大枝枯損 小枝枯損	無	有	良	無	無	1	その他制度	定期的な下刈り ・清掃 枯損部の 削除、枝下ろし	
Z2 216-003 [5237-17-42]	単木	袋井市 上山梨用 禰寺	社寺	300以上	スギ 竹	385	13.2	9	1	樹林 その他	裸地	小枝枯損 空月あり 異常なコブ あり	無	有	良	無	無	2	その他制度	定期的な下刈り ・清掃 枯損部の 削除、枝下ろし	

コード番号 【シマカケユイト】	区分	所在地、 選称名	所有者	推定樹齢 (年)	巨木測定値 樹種名	幹周 (cm)	主幹 (cm)	樹高 (m)	株立 (m)(本)	周囲 の状況	根元 の状況	欠損度	動物生態	養生 植物	健全度	信仰対象	独特の 呼称	故事 視 伝承 性	保護制度指定	経費 板等	特記事項	
22 216-004 01/02 【5237-17-42】	樹林	袋井市 上山梨山 名神社	杜寺	200~299 ｽﾞｼﾞｲ	樹種名	410	410	14.4	13 1	樹林その他	裸地	枯損木ややあり	無	無	無	無	無	無	無	無	定期的な下刈り・清掃 枯損部の削除、枝下ろし	
22 216-004 02/02 【5237-17-42】	樹林	袋井市 上山梨山 名神社	杜寺	300以上 ｸﾙｷ	樹種名	665	665	22.5	30 3	樹林その他	裸地 舗装	枯損木ややあり	無	有	有	無	無	無	その他制度	樹名板	保護制度設置 定期的な下刈り・清掃	
22 216-005 01/03 【5237-17-31】	樹林	袋井市 上山梨王 子神社	杜寺	200~299 ｸﾙｷ	樹種名	360	360	19.5	23.5 1	樹林その他	裸地	枯損木ややあり	無	無	無	無	無	無	無	無	保護制度設置 定期的な下刈り・清掃	
22 216-005 02/03 【5237-17-31】	樹林	袋井市 上山梨王 子神社	杜寺	100~199 ｷｯｷ	樹種名	300	300	22.7	15 1	樹林その他	裸地	枯損木ややあり	無	無	無	無	無	無	無	無	定期的な下刈り・清掃 枯損部の削除、枝下ろし	
22 216-005 03/03 【5237-17-31】	樹林	袋井市 上山梨王 子神社	杜寺	100~199 ｷｯｷ	樹種名	300	300	15	10 1	樹林その他	裸地	枯損木ややあり	無	無	無	無	無	無	無	無	定期的な下刈り・清掃 枯損部の削除、枝下ろし	
22 216-006 01/02 【5237-17-32】	樹林	袋井市 下山梨十 五社神社	杜寺	200~299 ｽﾞｼﾞｲ	樹種名	420	230	11	15 2	樹林その他	裸地	枯損木ややあり	無	無	無	不良：一部枯損	無	無	その他制度	樹名板	定期的な下刈り・清掃 枯損部の削除、枝下ろし	
22 216-006 02/02 【5237-17-32】	樹林	袋井市 下山梨十 五社神社	杜寺	200~299 ｽﾞｼﾞｲ	樹種名	380	230	12.5	14 2	樹林その他	裸地	枯損木ややあり	無	無	無	無	無	無	無	無	定期的な下刈り・清掃 枯損部の削除、枝下ろし	
22 216-007 01/02 【5237-17-54】	樹林	袋井市 宇列宇列 神社	杜寺	300以上 ｽﾞｼﾞｲ	樹種名	330	330	13.7	14 1	樹林その他	裸地 舗装	枯損木ややあり	無	有	有	無	有	無	無	無	定期的な下刈り・清掃 枯損部の削除、枝下ろし	
22 216-007 02/02 【5237-17-54】	樹林	袋井市 宇列宇列 神社	杜寺	300以上 ｽﾞｼﾞｲ	樹種名	310	310	12.6	17 1	樹林その他	草地・地蔵類その他	枯損木ややあり	無	有	有	無	無	無	無	無	定期的な下刈り・清掃 枯損部の削除、枝下ろし	
22 216-008 【5237-17-22】	単木	袋井市 下山梨沙 汰神社	杜寺	200~299 ｽﾞｼﾞｲ	樹種名	340	200	15	8 2	樹林その他	カサその他やぶ	大枯損 空洞あり	無	有	有	無	無	無	無	無	定期的な下刈り・清掃 枯損部の削除、枝下ろし	
22 216-009 【5237-17-22】	単木	袋井市 平宇賀茂 神社	杜寺	100~199 ｷｯｷ	樹種名	325	325	15.5	8 1	樹林その他	裸地	空洞あり	無	無	無	無	無	無	無	無	支柱設置 定期的な下刈り・清掃 枯損部の削除、枝下ろし	
22 216-010 【5237-17-16】	単木	袋井市 国本浅間 神社	杜寺	300以上 ｽﾞｼﾞｲ	樹種名	420	420	13.15	20 1	樹林その他	雑樹・その他低木生育	大枯損 小枝枯損	無	有	有	無	無	無	無	無	樹名板	保護制度設置
22 216-011 01/02 【5237-17-03】	樹林	袋井市 堀形須賀 神社	杜寺	200~299 ｷｯｷ	樹種名	340	340	15.15	17 1	樹林その他	裸地	枯損木ややあり	無	無	無	無	無	不明	不明	無	無	保護制度設置
22 216-011 02/02 【5237-17-03】	樹林	袋井市 堀形須賀 神社	杜寺	200~299 ｷｯｷ	樹種名	360	360	8.1	6 3	樹林その他	裸地	枯損木ややあり	無	無	無	無	無	不明	不明	無	無	保護制度設置

コード番号 [3次メソッド]	区分	所在地 通称名	所有者 推定樹齢 (年)	巨木測定 樹種名	幹周 (cm)	樹高 (m)	株立 (m)(本)	周囲 状況	根元 状況	欠損度	動物生態 鳥 獣	着生 植物	健全 度	信仰対象	独特の 呼称	故事 伝承 視 認 性	保護制度指定	解説 板等	特記事項	
Z2 216-012 [5237-07-92]	単木	袋井市 土橋野 神社	200~299	カシ	430	220	16.5 20.5 2	樹林 その他	裸地	無	無	有良	無	無	無	不明	3	樹名板	定期的な下刈り ・清掃	
Z2 216-013 [5237-17-06]	単木	袋井市 国本七ツ 森久野神 社	200~299	カシ	670	480	14.7 22.4 2	樹林 その他	裸地	小枝枯損 下部折れ 空洞あり	無	有 不良：一 部枯損	無	無	無	不明	2	樹名板	定期的な下刈り ・清掃	
Z2 216-014 01/02 [5237-07-93]	樹林	袋井市 久能向天 神社	300以上	カシ	380	380	13.8 12 1	樹林 その他	草地・地 類	枯損木やや あり	無	無良	無	信仰対象あり	不明	2	その他制度	無	定期的な下刈り ・清掃 枯損部の 削除、枝下ろし	
Z2 216-014 02/02 [5237-07-93]	樹林	袋井市 久能向天 神社	300以上	カシ	300	300	11.6 12.5 1	樹林 その他	裸地	枯損木やや あり	無	無良	無	信仰対象あり	不明	2	その他制度	無	定期的な下刈り ・清掃 枯損部の 削除、枝下ろし	
Z2 216-015 01/02 [5237-17-15]	樹林	袋井市 国本八幡 神社	300以上	カシ	600	320	13.5 17 2	樹林 その他	雑樹・その 他低木生育	無	無	有良	無	無	不明	2	無	無	無	
Z2 216-015 02/02 [5237-17-15]	樹林	袋井市 国本八幡 神社	300以上	カシ	410	410	20 21 1	樹林 その他	裸地	無	無	有	無	信仰対象あり	不明	2	樹名板	樹名板	定期的な下刈り ・清掃	
Z2 216-016 [5237-07-94]	単木	袋井市 白鷺神社	300以上	カシ	330	330	14.1 12 1	樹林 その他	裸地	頭頂部折 れ	無	無良	無	無	無	不明	3	その他制度	無	保護樹設置
Z2 216-017 [5237-07-93]	単木	袋井市 川井十二 所神社	200~299	カシ	310	310	18 21 1	樹林 その他	裸地	異常なコア あり	無	有良	無	信仰対象あり	不明	1	その他制度	無	定期的な下刈り ・清掃	
Z2 216-018 [5237-07-92]	単木	袋井市 木原野 神社	300以上	カシ	650	650	15 24 1	樹林 その他	裸地	空洞あり 異常なコア あり	無	無良	無	信仰対象あり	無	2	その他制度	樹名板	保護樹設置 定期 的な下刈り・清 掃 枯損部の削除 、枝下ろし	
Z2 216-019 [5237-07-94]	単木	袋井市	200~299	カシ	370	240	13.8 14 1	樹林 その他	雑樹・その 他低木生育	無	無	有良	無	無	無	1	無	無	無	
Z2 216-020 [5237-07-98]	単木	袋井市 愛野能光 寺	300以上	カシ	320	320	22 14 1	樹林 その他	雑樹・その 他低木生育	大枝枯損	不明	有良	無	無	無	2	無	無	無	
Z2 216-021 [5237-07-93]	単木	袋井市 西田鈴木 賢土方	200~299	カシ	430	180	7.8 7.5 3	雑樹群 その他	裸地	大枝枯損 頭頂部折 れ 空洞あ り	無	有良	無	無	無	3	無	無	定期的な下刈り ・清掃 枯損部の 削除、枝下ろし	
Z2 216-022 [5237-07-77]	単木	袋井市 若尾山上 神社	200~299	カシ	305	305	25 13.5 1	樹林	裸地	大枝枯損 小枝枯損	無	無良	無	無	無	2	その他制度	無	無	
Z2 216-023 01/02 [5237-07-95]	樹林	袋井市 岡崎八雲 神社	200~299	カシ	470	470	25.3 18 1	樹林 その他	裸地	枯損木やや あり	不明	有良	無	信仰対象あり	不明	2	その他制度	樹名板	保護樹設置 定期 的な下刈り・清 掃	

コード番号 [3次元コード]	区分	所在地、 通称名	所有者	推定樹齢 (年)	巨木測定値 樹種名	幹周 (cm)	主幹 (cm)	樹高 (m)	株 立 (本)	展開 状況	根元 の 状況	欠損度	動物生態 鳥 獣	着生 植物 全度	個体対象	独特の 呼称	故事 視 伝承 性	保護制度指定	解説 様等	特記事項
22-216-023-02/02 [5237-07-35]	樹林	袋井市 岡崎八雲 神社	社寺	200~299	クハ	400	23.3	23.1	23	樹林その他	裸地	枯損木ややあり	無	有	無	無	無	無	無	無
22-216-024 [5237-07-45]	単木	袋井市 岡崎北八 雲神社	社寺	200~299	クハ	300	185	16.8	22	樹林その他	雑樹・その他 底木生着	無	無	有	無	無	無	無	無	無
22-216-025-01/02 [5237-07-47]	樹林	袋井市 山崎萩原 静夫方	個人	200~299	クハ	480	300	22.3	19	2	その他	雑樹・その他 底木生着	有	有	無	無	無	無	無	無
22-216-025-02/02 [5237-07-47]	樹林	袋井市 山崎萩原 静夫方	個人	200~299	クハ	350		17	11.5	2	その他	雑樹・その他 底木生着	無	有	無	無	無	無	無	無
22-216-026-01/03 [5237-07-37]	樹林	袋井市 柏木古桶 神社	社寺	200~299	クハ	310		18	12.5	2	樹林その他	雑樹・その他 底木生着	無	無	無	無	無	無	無	無
22-216-026-02/03 [5237-07-37]	樹林	袋井市 柏木古桶 神社	社寺	200~299	クハ	380	192	12.7	14.5	2	樹林その他	雑樹・その他 底木生着	無	有	無	無	無	無	無	無
22-216-026-03/03 [5237-07-37]	樹林	袋井市 柏木古桶 神社	社寺	200~299	クハ	310		21	19	1	樹林その他	雑樹・その他 底木生着	有	有	無	無	無	無	無	無
22-216-027 [5237-07-47]	単木	袋井市 三沢祖國 神社	社寺	200~299	クハ	300		22	17.5	1	樹林その他	小枝枯損	無	無	無	無	無	無	無	無
22-216-028 [5237-17-24]	樹林	袋井市 可地藩	社寺	300以上	クハ	460		30	20	20	雑樹	無	無	無	無	無	無	無	無	無
22-216-029 [5237-07-78]	並木 800m 変測:40本	袋井市 法多山	社寺	300以上	クハ	300		25	18	8	雑樹・雑樹類	無	無	無	無	無	無	無	無	無
22-217-001 [5237-35-68]	単木	天竜市 大地野	個人	300以上	クハ	350		18	22.3	樹林・雑樹類・その他底木生着	雑樹・雑樹類の底木生着	大枝枯損	不明	有	無	無	無	無	無	無
22-217-002 [5237-36-00]	単木	天竜市 戸窪	社寺	300以上	クハ	310		12	16.7	樹林・雑樹類	雑樹類	無	無	無	無	無	無	無	無	無
22-217-003 [5237-26-80]	単木	天竜市 西講平	個人	不明	クハ	350		17	16.5	雑樹・雑樹類	雑樹・雑樹類	大枝枯損 小枝枯損	無	有	無	無	無	無	無	無
22-217-004 [5237-26-80]	単木	天竜市 西講平	個人	不明	クハ	320		14	13.4	雑樹・雑樹類	雑樹・雑樹類	大枝枯損 小枝枯損	無	有	無	無	無	無	無	無
22-217-005 [5237-26-51]	単木	天竜市 上野	個人	不明	クハ	370		38	19.8	樹林	雑樹・雑樹類の底木生着	小枝枯損	無	無	無	無	無	無	無	無

コード番号 [3カケコード]	区分	所在地、 通称名	所有者	指定樹齢 (年)	巨木測定種 樹種名	幹周 (cm)	主幹 (cm)	樹高 (m)	株立 (m)(本)	周囲 状況	樹元の 状況	欠損度	動物生息	着生 植物	健全 度	信仰対象	独特の 呼称	故事・視 伝承 性	保護制度指定	解説 板等	特記事項	
Z2 217-006 [5237-26-53]	単木	天竜市 阿島	個人	300以上	ナギ*	570	27	21.3	1	耕地 建 物群	裸地 草地・ 地被類	無	無	無	無	無	無	無	無	無	無	
Z2 217-007 [5237-26-64]	単木	天竜市 米沢	社寺	300以上	ナギ	500	42	23.6	1	樹林 耕 地 建物 群	裸地	大枝枯損	不明	有	無	無	無	1	天然記念物等(市 町村)	樹名板	無	
Z2 217-008 [5237-26-64]	単木	天竜市 米沢	社寺	不明	ムナシ	370	23	37.5	1	樹林 耕 地 建物 群	裸地	小枝枯損	不明	有	無	無	無	無	無	無	無	
Z2 217-009 [5237-26-34]	樹林 0.25ha 実測:6本	天竜市 渡ヶ島	社寺	不明	ナギ	480	31	25.2	1	樹林 建 物群	裸地 草地・ 地被類 雑樹 ・その他低 木生層	枯損木やや あり	ムナシ	有	無	無	無	無	1	天然記念物等(市 町村)	無	その他
Z2 217-010 [5237-26-65]	単木	天竜市 船明	社寺	300以上	ナギ*	480	29	23	1	建物群 道路 七 の他	その他	小枝枯損	無	有	不良:一 部枯損	信仰対象あり	船明の鳥 居杉(二 本杉)	有*	1	天然記念物等(市 町村)	解説板	保護制度指定 部の削除、枝下 ろし
Z2 217-011 [5237-26-65]	単木	天竜市 船明	社寺	300以上	ナギ*	870	500	32.5	3	建物群 道路 七 の他	その他	小枝枯損	無	有	不良:一 部枯損	信仰対象あり	船明の鳥 居杉(二 本杉)	有	1	天然記念物等(市 町村)	解説板	保護制度指定 部の削除、枝下 ろし
Z2 217-012 [5237-26-35]	単木	天竜市 磯訪	社寺	300以上	ナギ*	320	33	13	1	樹林 建 物群 道 路	その他	小枝枯損	無	有	無	無	男女杉	不明	1	無	無	無
Z2 217-013 [5237-26-35]	単木	天竜市 磯訪	社寺	300以上	ナギ*	470	37	15	1	樹林 建 物群 道 路	その他	小枝枯損	無	有	無	無	男女杉	不明	1	無	無	無
Z2 217-014 [5237-26-35]	単木	天竜市	社寺	不明	ナギ	420	26	20	1	樹林 建 物群	草地・地被 類 雑樹・そ の他低木生 育	無	不明	無	無	無	無	無	2	無	無	無
Z2 217-015 [5237-26-35]	単木	天竜市	社寺	不明	ナギ*	440	27	20.7	1	樹林 建 物群	草地・地被 類 雑樹・そ の他低木生 育	小枝枯損	不明	無	無	無	無	無	2	無	無	無
Z2 217-016 [5237-26-26]	単木	天竜市 阿蔵	社寺	不明	ナギ	560	33	32.7	1	樹林 建 物群	裸地 草地・ 地被類	大枝枯損	無	有	無	無	無	無	1	無	無	枯損部の削除、 枝下ろし
Z2 217-017 [5237-26-78]	単木	天竜市 只来	個人	300以上	ナギ	360	16	17.6	1	樹林 建 物群 道 路	草地・地被 類 雑樹・そ の他低木生 育	大枝枯損 小枝枯損	無	有	無	無	無	無	1	無	無	枯損部の削除、 枝下ろし
Z2 217-018 [5237-26-78]	単木	天竜市 只来	個人	300以上	ナギ	480	17	21.5	1	樹林 建 物群 道 路	草地・地被 類 雑樹・そ の他低木生 育	大枝枯損 小枝枯損	無	有	無	無	無	無	1	無	無	枯損部の削除、 枝下ろし
Z2 217-019 [5237-27-50]	単木	天竜市 下百占里	社寺	不明	ナギ*	1040	39	27.2	1	樹林 建 物群 道 路	裸地	大枝枯損	ムナシ	有	無	無	将軍杉	有*	1	天然記念物等(都 道府県)	解説板 石標	保護制度指定 部の削除、枝下 ろし

コード番号 【3次メソッド】	区分	所在地、 通称名	所有者	推定樹齢 (年)	巨木測定値 樹種名	幹周 (cm)	主幹 (cm)	樹高 (m)	株立 (本)	周囲 の状況	根元 の状況	欠損度	動物生態 鳥 獣	着生 植物	健全 度	信仰対象	独特の 呼称	故事 埴 伝承 性	保護制度指定	解説 備考	特記事項
22 217-020 01/02 【5237-26-91】	樹林 1 ha	天竜市 白野 六 所神社	社寺	300以上 7才*		350	35	10		樹林 道 路	裸地		不明	有	良	信仰対象あり	不明	不明 2	不明	無	無
22 217-020 02/02 【5237-26-91】	樹林 1 ha	天竜市 白野 六 所神社	社寺	300以上 7才*		480	45	15		樹林 道 路	裸地		不明	無	良	信仰対象あり	不明	不明 2	不明	無	無
22 217-021 【5237-26-94】	樹林 1 ha 実測:1本	天竜市 月海藏 寺	社寺	300以上 7才*		380	35	15		樹林 道 路	草地・地城 類		不明	有	良	信仰対象あり	不明	不明 1	不明	無	無
22 217-022 01/02 【5237-26-12】	樹林 10 ha 実測:2本	天竜市 阿寺	個人	200~299 7才*		320	35	15		樹林	草地・地城 類		不明	無	良	無	無	無 3	無	無	無
22 217-022 02/02 【5237-26-12】	樹林 10 ha 実測:2本	天竜市 阿寺	個人	200~299 7才*		320	35	15		樹林	裸樹・その 他低木主幹		不明	無	良	無	無	無 3	無	無	無
22 217-023 01/04 【5237-26-37】	樹林 1 ha	天竜市 神沢	社寺	300以上 7才*		390	45	15		樹林 道 路	裸地		不明	有	良	不明	不明	不明 2	不明	無	無
22 217-023 02/04 【5237-26-37】	樹林 1 ha 実測:4本	天竜市 神沢 六 所神社	社寺	200~299 7才*1才*		300	35	10		樹林 道 路	裸地		不明	無	良	信仰対象あり	不明	不明 2	不明	無	無
22 217-023 03/04 【5237-26-37】	樹林 1 ha 実測:4本	天竜市 神沢 六 所神社	社寺	200~299 7才*		300	35	10		樹林 道 路	裸地		不明	無	良	信仰対象あり	不明	不明 2	不明	無	無
22 217-023 04/04 【5237-26-37】	樹林 1 ha 実測:4本	天竜市 神沢 六 所神社	社寺	200~299 7才*		320	40	10		樹林	裸地		不明	無	良	信仰対象あり	不明	不明 2	不明	無	無
22 217-024 【5237-26-81】	単木	天竜市 湊合	不明	300以上 7才*		400	25	25		樹林 道 路 水面	草地・地城 類	小枝枯損	不明	有	不良:一 部枯損	無	不明	不明 2	無	無	無
22 217-025 【5237-26-64】	単木	天竜市 米沢	社寺	200~299 7才*		330	45	10		樹林 耕 地 雑物 群	裸地	無	不明	無	良	不明	不明	不明 1	不明	無	無
22 218-001 【5237-16-92】	単木	浜北市 尾野	市町村	300以上 7才*		398	22	20	1	雑物群	裸地	大枝枯損	無	無	不良:異 常落葉	無	尾野のケ ヤキ	無 1	天然記念物等(市 町村)	樹名板	保護樹設置
22 218-002 01/02 【5237-26-13】	樹林 0.1 ha 実測:2本	浜北市 根堅	社寺	300以上 7才*		360	24	12	1	樹林	裸地		無	無	良	無	無	無 2	その他制度	樹名板	無
22 218-002 02/02 【5237-26-13】	樹林 0.1 ha 実測:2本	浜北市 岩水寺	社寺	100~199 7才*7才*		440	250	12	15	2 道路	裸地	枯損木やや あり	不明	有	良	不明	無	無 2	無	無	枯損部の削除、 枝下ろし
22 218-003 【5237-16-42】	単木	浜北市 貫布林	社寺	300以上 7才*		510	17	15	1	雑物群	裸地	無	無	無	良	無	無	無 1	その他制度	樹名板	無

コード番号 [3ケタカゴード]	区分	所在地、 通称名	所有者 指定樹齢 (年)	巨木測定 樹種名	幹周 (cm)	主幹 (cm)	樹高 (m)	枝張立 (m)	周囲 (m)	周囲 (cm)	株 立	周囲 状況	根元 の 状況	欠損度	動物生態	健全 度	信仰対象	独特の 呼称	故郷 伝承 視 認 性	保護制度指定	解説 板等	特記事項	
Z2 218-004 [5237-16-30]	単木	浜北市 内野	300以上	存マク	356	19	10	1	1	356	1	建物群	裸地	無	無	無	無	無	無	1	その他制度	樹名板	無
Z2 218-005 [5237-16-40]	単木	浜北市 内野	300以上	放	364	19	13	1	1	364	1	樹林	雑樹・その 他低木生育	無	無	無	無	無	無	2	その他制度	樹名板	無
Z2 218-006 [5237-16-73]	単木	浜北市 新原	300以上	アザツイ	470	17	15	1	1	470	1	樹林	雑樹・その 他低木生育 あり	無	無	無	無	無	無	2	無	無	無
Z2 218-007 [5237-16-73]	単木	浜北市 新原	300以上	アザツイ	305	20	19	1	1	305	1	樹林	雑樹・その 他低木生育	無	無	無	無	無	無	2	無	無	無
Z2 218-008 [5237-16-95]	単木	浜北市 中瀬	300以上	Lノキ	300	28	15	1	1	300	1	耕地	草地・地被 類	無	無	無	無	無	無	2	無	無	無
Z2 218-009 [5237-16-85]	単木	浜北市 中瀬	300以上	クノキ	300	24	15	1	1	300	1	樹林	雑樹・その 他低木生育	無	無	無	無	無	無	2	無	無	無
Z2 218-010 [5237-16-75]	単木	浜北市 中瀬	300以上	イナバネ	314	15	12	2	1	314	2	樹林	雑樹・その 他低木生育	無	無	無	無	無	無	2	無	無	無
Z2 218-011 [5237-16-30]	単木	浜北市 内野	300以上	クノキ	310	22	15	1	1	310	1	樹林	草地・地被 類	無	無	有	無	無	無	2	無	無	無
Z2 218-012 [5237-16-42]	単木	浜北市 小松	300以上	クノキ	341	25	20	1	1	341	1	樹林	裸地	無	無	無	無	無	無	2	その他制度	樹名板	無
Z2 218-013 [5237-16-33]	単木	浜北市 桃須賀	300以上	アザツイ	300	17	11	1	1	300	1	樹林	裸地	無	無	無	無	無	無	2	無	無	無
Z2 218-014 [5237-16-54]	単木	浜北市 油一色	300以上	アザツイ	460	24	17	1	1	460	1	樹林	草地・地被 類	無	無	無	無	無	無	2	無	無	無
Z2 218-015 [5237-16-54]	単木	浜北市 上瀬地	300以上	Lノキ	350	18	17	1	1	350	1	樹林	草地・地被 類	無	無	無	無	無	無	1	無	無	無
Z2 218-016 [5237-16-73]	単木	浜北市 鈴木美代 子方	不明	イナバネ	300	19.6	14.3	1	1	300	1	その他	草地・地被 類	無	無	無	無	無	無	2	天然記念物等(市 町村)	解説板	無
Z2 218-017 [5237-16-63]	単木	浜北市 本沢合	200~299	放	560	22	20	1	1	560	1	耕地 その他	草地・地被 類	無	無	有	無	無	無	1	天然記念物等(国)	解説板	保護施設置、定期 的な下刈り・清 掃、枯死部の削除 、枝下ろし
Z2 219-001 [5238-07-95]	単木	下田市 須原北の 沢		クノキ	450	10	5	1	1	450	1	道路	裸地	異常なコア あり	無	有	無	無	無	2	無	無	無
Z2 219-002 [5238-07-64]	単木	下田市 宇土金日 枝神社	300以上	アザツイ	420	12	1	1	1	420	1	その他	草地・地被 類 雑樹・そ の他低木生 育	小枝枯損 空洞あり	無	有	無	無	無	2	無	無	無
Z2 219-003 [5238-07-64]	単木	下田市 宇土金日 枝神社	300以上	アザツイ	410	10	5	1	1	410	1	その他	草地・地被 類 雑樹・そ の他低木生 育	小枝枯損 空洞あり	無	有	無	無	無	2	無	無	無

コード番号 [3ケタのコード]	区分	所在地、 通称名	所有者	推定樹齢 (年)	巨木測定 樹種名	幹周 (cm)	主幹 (cm)	樹高 (m)	株立 (本)	周囲 の状況	植元 の状況	欠損度	動物生態	健全度	信印対象	独特の 呼称	故事・視 伝承 性	保護制度指定	解説 板等	特記事項
22 219-004 01/03 [5238-07-64]	樹林 0.8 ha 実測:3本	下田市 日枝神社	社寺	300以上	スズナイ	427	10	10	樹林	草地・地被 類	枯損木やや あり	無	無	有良	無	無	無	無	無	無
22 219-004 02/03 [5238-07-64]	樹林 0.8 ha 実測:3本	下田市 日枝神社	社寺	300以上	スズナイ	427	10	10	樹林	草地・地被 類	枯損木やや あり	無	無	有良	無	無	無	無	無	無
22 219-004 03/03 [5238-07-64]	樹林 0.8 ha 実測:3本	下田市 日枝神社	社寺	200~299	サカキ	310	9	5	公園	裸地	枯損木やや あり	無	無	無良	無	無	無	無	無	無
22 219-005 [5238-07-64]	単木	下田市 翼作	個人	300以上	サカキ	400	10	5	4	樹林	草地・地被 類 雑樹・七 の他 低木生 殖 ササその 他やぶ	無	無	有良	無	無	無	無	無	無
22 219-006 [5238-07-65]	単木	下田市 翼作 米山 養師	社寺	200~299	サカキ	330	15	5	1	樹林	草地・地被 類 雑樹・七 の他 低木生 殖	無	無	有良	無	無	無	無	無	無
22 219-007 01/03 []	樹林 1.5 ha 実測:3本	下田市 報本寺	社寺	300以上	サカキ	670	15	5	樹林	裸地	無	無	無	有良	無	無	無	無	無	無
22 219-007 02/03 []	樹林 1.5 ha 実測:3本	下田市 報本寺	社寺	300以上	スズナイ	430	8	樹林	草地・地被 類	草地・地被 類	無	無	無	有	不良:一 部枯損	無	無	無	無	無
22 219-007 03/03 []	樹林 1.5 ha 実測:3本	下田市 報本寺	社寺	300以上	サカキ	387	15	15	樹林	草地・地被 類	無	無	無	有良	無	無	無	3 天然記念物等(都 道府県)	解説板	無
22 219-008 01/03 [5238-07-50]	樹林 0.1 ha 実測:3本	下田市 日枝神社	社寺	300以上	サカキ	356	15	12	樹林	裸地	枯損木やや あり	無	無	有良	無	無	無	無	無	無
22 219-008 02/03 [5238-07-50]	樹林 0.1 ha 実測:3本	下田市 日枝神社	社寺	300以上	スズナイ	460	15	12	樹林 耕 地	裸地	枯損木やや あり	無	無	有良	無	無	無	無	無	無
22 219-008 03/03 [5238-07-50]	樹林 0.1 ha 実測:3本	下田市 日枝神社	社寺	300以上	スズナイ	439	13	13	樹林	裸地	枯損木やや あり	無	無	有良	無	無	無	無	無	無
22 219-009 [5238-07-52]	単木	下田市 柳川願助 神社	社寺	300以上	サカキ	540	20	5	1	その他	草地・地被 類	大枝枯損	無	有	不良:一 部枯損	無	無	2 天然記念物等(市 町村)	樹名板 解説板	無
22 219-010 [5238-07-54]	単木	下田市 相玉	社寺	200~299	スズナイ	900	300	15	5	3	樹林	大枝枯損	無	有	不良:一 部枯損	無	無	無	無	無
22 219-011 [5238-07-34]	単木	下田市 運台寺天 持神社	社寺	300以上	スズナイ	370	10	5	1	樹林	裸地 草地・ 地被類	無	無	有	不良:一 部枯損	無	無	無	無	無

コード番号 [3次のカゴード]	区分	所在地、 通称名	所有者	推定樹齢 (年)	巨木測定種 樹種名	幹周 (cm)	主幹 (cm)	樹高 (m)	株立 (m)(本)	周囲 状況	根元 の 状況	欠損度	動物生態	着生 植物	健全 度	信仰対象	独特の 呼称	故事 伝承 視 認 性	保護制度指定	解説 板等	特記事項
Z2 219-012 [5228-07-24]	単木	下田市 蓮台寺天 白狗明神 社	社寺	200~299	クマヅイ	370		10	10	2	樹林	草地・地城 類	無	無	不良：一 部枯損	無	無	無	無	無	無
Z2 219-013 [5228-07-25]	単木	下田市 高馬	個人	300以上	クマヅイ	410		10	5	1	その他	裸地	無	有	不良：一 部枯損	無	無	無	無	無	無
Z2 219-014 [5228-07-25]	単木	下田市 高馬竹麻 神社	社寺	200~299	クマヅイ	300		10	5	1	その他	裸地	無	無	無	無	無	無	無	無	無
Z2 219-015 [5228-07-25]	単木	下田市 中	個人	300以上	クマヅイ	310		20	10	1	その他	ササその他 やぶ	無	有	無	無	無	無	無	無	無
Z2 219-016 [5228-07-15]	単木	下田市 新田堀田 寺	社寺	300以上	クマヅイ	330		7	5	1	樹林水 面	裸地	無	無	無	無	無	無	無	無	無
Z2 219-017 [5228-07-37]	単木	下田市 長田	個人	300以上	クマヅイ	470		10	10	1	その他	裸地	無	無	無	無	無	無	無	無	無
Z2 219-018 01/02 [5228-07-28]	樹林 4 ha	下田市 原田白浜 神社	社寺	300以上	クマヅイ	580		15.5	5	1	樹林水 面	裸地	無	無	不良：枯 死寸前	無	有*	2 天然記念物等(都 道府県)	樹名板 解説板	無	
Z2 219-018 02/02 [5228-07-28]	樹林 4 ha	下田市 白浜神社	社寺	300以上	クマヅイ	472		15	6		樹林	裸地	無	有	無	無	無	無	無	無	無
Z2 219-019 01/03 [5228-07-07]	樹林 0.2 ha	下田市 三島神社	社寺	300以上	クマヅイ	300		18	5		樹林	裸地	無	無	無	無	無	無	無	無	その他
Z2 219-019 02/03 [5228-07-07]	樹林 0.2 ha	下田市 三島神社	社寺	300以上	クマヅイ	300		9	8		樹林	裸地	無	無	無	無	無	無	無	無	無
Z2 219-019 03/03 [5228-07-07]	樹林 0.2 ha	下田市 三島神社	社寺	300以上	クマヅイ	356		10	9		樹林	裸地	無	無	無	無	無	無	無	無	無
Z2 219-020 [5138-77-95]	樹林 26.4 ha	下田市 下田公園	市町村	300以上	クマヅイ	370		20	5	1	公園	草地・地城 類	無	無	無	無	無	無	3 自然公園(国立) 保安林・学術参 考保護等 都市公 園(市町村)	樹名板	奉迎散布・施肥 定期的な下刈り ・清掃 枯損部の 削除、枝下ろし 保護樹設置
Z2 219-021 [5138-77-83]	樹林 0.1 ha	下田市 吉佐美八 幡神社	社寺	300以上	クマヅイ	380		15	10	1	樹林	裸地	無	有	無	無	無	無	無	無	無
Z2 220-001 01/02 [5228-76-03]	樹林 0.4 ha	裾野市 十里木	市町村	200~299	クマヅイ	451		22.5	25.5	1	樹林	樹林・その 他底木生層 ササその他 やぶ	無	有	無	無	無	無	無	無	定期的な下刈り ・清掃
Z2 220-001 02/02 [5228-76-03]	単木	裾野市 十里木	市町村	100~199	クマヅイ	322		20	23	1	樹林	樹林・その 他底木生層 ササその他 やぶ	無	有	無	無	無	無	無	無	定期的な下刈り ・清掃

コード番号 [3桁のアルファベット]	区分	所在地、 通称名	所有者	指定樹齢 (年)	巨木測定値 樹種名	幹周 (cm)	主幹 (cm)	樹高 (m)	枝張り (m)	株立 (本)	周囲 の状況	樹元 の状況	欠損度	動物生態	健全度	信仰対象	独特の 呼称	故事 伝承 視認性	保護制度指定	解説 板等	特記事項
22 220-002 [5228-76-03]	単木	裾野市 十里木御 本陣	不明	100~199 7才		332	19.6	18.5	1	1	道路その他	ササその他 やぶ 雑葎	無	無	有良	無	無	無	無	無	無
22 220-003 [5228-66-95]	単木	裾野市 大沢愛鷹 神社	社寺	100~199 5才		327	23.7	14.3	1	1	樹林	草地・地被 類 雑樹・そ の他 低木生 育	小枝枯損	不明	有不良：一 部枯損	無	無	無	無	無	無
22 220-004 01/14 [5228-76-08]	樹林 1 区 実測：14本	裾野市 馬場浅間 神社	社寺	200~299 7才*		443	37.7	12.9	1	1	樹林 水 面	草地・地被 類 雑樹・そ の他 低木生 育 雑葎	無	無	有良	無	無	2 天然記念物等(市 町村)	無	無	定期的な下刈り ・清掃
22 220-004 02/14 [5228-76-08]	単木	裾野市 馬場浅間 神社	社寺	100~199 7才*		315	34	9.2	1	1	樹林 水 面	草地・地被 類 雑樹・そ の他 低木生 育 雑葎	小枝枯損	無	有良	無	無	2 天然記念物等(市 町村)	無	無	定期的な下刈り ・清掃
22 220-004 03/14 [5228-76-08]	単木	裾野市 馬場浅間 神社	社寺	100~199 7才*		312	32	9.1	1	1	樹林 水 面	草地・地被 類 雑樹・そ の他 低木生 育 雑葎	無	無	有良	無	無	2 天然記念物等(市 町村)	無	無	定期的な下刈り ・清掃
22 220-004 04/14 [5228-76-08]	単木	裾野市 馬場浅間 神社	社寺	200~299 7才*		454	38	8.1	1	1	樹林	草地・地被 類 雑樹・そ の他 低木生 育	無	不明	有良	無	無	2 天然記念物等(市 町村)	無	無	定期的な下刈り ・清掃
22 220-004 05/14 [5228-76-08]	単木	裾野市 馬場浅間 神社	社寺	100~199 7才*		373	37	11.8	1	1	樹林	草地・地被 類 雑樹・そ の他 低木生 育	小枝枯損	不明	有良	無	無	2 天然記念物等(市 町村)	無	無	定期的な下刈り ・清掃
22 220-004 06/14 [5228-76-08]	単木	裾野市 馬場浅間 神社	社寺	200~299 7才*		412	30.4	10.9	1	1	樹林	草地・地被 類 雑樹・そ の他 低木生 育	無	不明	有良	無	無	2 天然記念物等(市 町村)	無	無	定期的な下刈り ・清掃
22 220-004 07/14 [5228-76-08]	単木	裾野市 馬場浅間 神社	社寺	200~299 7才*		475	30.7	13.4	1	1	樹林	裸地 雑樹・ その他 低木 生育	小枝枯損	不明	有良	無	無	2 天然記念物等(市 町村)	無	無	定期的な下刈り ・清掃
22 220-004 08/14 [5228-76-08]	単木	裾野市 馬場浅間 神社	社寺	300以上 7才*		740	36.5	18.6	1	1	樹林	裸地 草地・ 地被類 雑樹 ・その他 低 木生育 ササ その他 やぶ	無	不明	有良	信仰対象あり	無	2 天然記念物等(市 町村)	無	無	定期的な下刈り ・清掃
22 220-004 09/14 [5228-76-08]	単木	裾野市 馬場浅間 神社	社寺	100~199 7才* 7才* 7才*		325	22.2	21	1	1	樹林	草地・地被 類 雑樹・そ の他 低木生 育	小枝枯損	不明	有良	無	無	2 天然記念物等(市 町村)	無	無	定期的な下刈り ・清掃
22 220-004 10/14 [5228-76-08]	単木	裾野市 馬場浅間 神社	社寺	200~299 7才*		429	35.5	16.5	1	1	樹林	草地・地被 類 雑樹・そ の他 低木生 育	無	不明	有良	信仰対象あり	無	2 天然記念物等(市 町村)	無	無	定期的な下刈り ・清掃

コード番号 [3次メカコード]	区分	所在地 通称名	所有者	指定樹齢 (年)	巨木測定通 樹種名	幹周 (cm)	主幹 (cm)	樹高 (m)	株立 (m)(本)	周囲 の状況	根元 の状況	欠損度	動物生態	着生 植物	健全 度	信仰対象	独特の 呼称	故事 伝承 性	保護制度指定	解説 板等	特記事項
Z2 220-004 11/14 [5228-76-08]	単木	裾野市 馬場浅間 神社	社寺	100~199 片*	片*	326	30.3	14.1	1	樹林	草地・地被 類 雑樹・そ の他低木生 育	小枝枯損	不明	無	無	無	無	無	2 天然記念物等(市 町村)	無	定期的な下刈り ・清掃
Z2 220-004 12/14 [5228-76-08]	単木	裾野市 馬場浅間 神社	社寺	片*	片*	423	24.1	11.1	1	樹林	草地・地被 類 雑樹・そ の他低木生 育	小枝枯損	不明	有	良	無	無	無	2 天然記念物等(市 町村)	無	定期的な下刈り ・清掃
Z2 220-004 13/14 [5228-76-08]	単木	裾野市 馬場浅間 神社	社寺	300以上 片*	片*	650	33	16.7	1	樹林	草地・地被 類 雑樹・そ の他低木生 育	小枝枯損	不明	有	良	無	無	無	2 天然記念物等(市 町村)	無	定期的な下刈り ・清掃
Z2 220-004 14/14 [5228-76-08]	単木	裾野市 馬場浅間 神社	社寺	100~199 片*	片*	335	27	12	1	樹林	草地・地被 類 雑樹・そ の他低木生 育	小枝枯損	不明	無	不良：一 部枯損	無	無	無	2 天然記念物等(市 町村)	無	定期的な下刈り ・清掃
Z2 220-005 [5228-67-61]	単木	裾野市 浅間神社	社寺	100~199 片*	片*	308	23.7	10.5	1	樹林	草地・地被 類 雑樹・そ の他低木生 育	無	不明	有	良	無	無	無	1 無	無	無
Z2 220-006 [5228-67-51]	単木	裾野市 杉本隆彦 方	個人	100~199 片*	片*	342	18.5	23.2	1	道路そ の他	雑樹・その 他低木生育 ササその他 やぶ	無	無	有	良	無	無	無	1 無	無	無
Z2 220-007 [5228-67-51]	単木	裾野市 しやもじ ん	社寺	100~199 片*	片*	350	19.1	16.6	1	樹林 耕 地 道路	草地・地被 類 雑樹・そ の他低木生 育	大枝枯損	無	有	良	無	無	無	2 無	無	無
Z2 220-008 [5228-67-41]	単木	裾野市 葛山城址	市町村	100~199 片*	片*	369	202	14.3	14.5	2	樹林	小枝枯損	不明	無	無	無	無	無	2 無	無	無
Z2 220-009 01/02 [5228-67-43]	樹林 0.1 ha 実測:2本	裾野市 上原大黒 天	社寺	100~199 片*	片*	375	19.6	15.6	1	樹林 耕 地	雑樹・その 他低木生育 ササその他 やぶ	枯損木やや あり	不明	有	良	無	無	無	2 無	無	無
Z2 220-009 02/02 [5228-67-43]	単木	裾野市 上原大黒 天	社寺	100~199 片*	片*	390	18.3	18	1	樹林 耕 地	雑樹・その 他低木生育 ササその他 やぶ	大枝枯損 空洞あり	不明	有	不良：一 部枯損	無	無	無	2 無	無	無
Z2 220-010 [5228-67-31]	単木	裾野市 中村半田 草	個人	100~199 片*	片*	375	13.2	16.5	1	耕 建 物 群 運 路	草地・地被 類 雑樹・そ の他低木生 育 雑草	大枝枯損 小枝枯損 頭頂部斜折 れ 空洞あ り	無	有	不良：一 部枯損	無	無	無	2 無	無	無
Z2 220-011 01/03 [5228-67-33]	樹林 0.3 ha 実測:3本	裾野市 和市稲荷 神社	社寺	200~299 片*	片*	525	363	22.7	25.2	2	樹林	枯損木やや あり	不明	有	良	無	無	無	1 無	無	無

コード番号 [3次メカゴト]	区分	所在地、 通称名	所有者	推定樹齢 (年)	巨木測定種 樹種名	幹周 (cm)	主幹 (cm)	樹高 (m)	株立 (m)(本)	周囲 の状況	相元 の状況	欠損度	動物生態 鳥 獣	着生 植物	健全 度	信仰対象	独特の 呼称	故事 伝承 性	保護制度指定	解説 板等	特記事項
22-220-011-02/03 [5238-67-33]	単木	裾野市 和市場荷 神社	社寺	200~299 79°ヅイ	巨木測定種 樹種名	386	386	13.8	12.2 1	樹林	草地・地蔵 類 雑樹・モ の他低木生 育	大枝枯損 小枝枯損 頭部断折 れ 空洞あ り	不明	有	不良：一 部枯損	無	無	無 1	無	無	無
22-220-011-03/03 [5238-67-33]	単木	裾野市 和市場荷 神社	社寺	200~299 79°ヅイ	巨木測定種 樹種名	621	359	19.1	22.1 2	樹林	草地・地蔵 類 雑樹・モ の他低木生 育	大枝枯損	不明	有	良	無	無	無 1	無	無	無
22-220-012-01/02 [5238-67-34]	樹林	裾野市 南郷小見 山要百方	個人	200~299 79°ヅイ	巨木測定種 樹種名	440	440	15	14.5 1	樹林 耕 地	草地・地蔵 類 雑樹・モ の他低木生 育	枯損木やや あり	不明	有	不良：一 部枯損	無	無	無 2	無	無	無
22-220-012-02/02 [5238-67-34]	単木	裾野市 南郷小見 山要百方	個人	200~299 79°ヅイ	巨木測定種 樹種名	721	261	16.7	18.4 4	樹林 耕 地	草地・地蔵 類 雑樹・モ の他低木生 育 雑草	小枝枯損	不明	有	良	無	無	無 2	無	無	無
22-220-013 [5238-67-34]	単木	裾野市 南郷野標 茂巻方	個人	100~199 79°ヅイ	巨木測定種 樹種名	377	377	12	19.1 1	耕地 水 面	草地・地蔵 類 雑樹・モ の他低木生 育 その他	大枝枯損 小枝枯損	不明	有	不良：一 部枯損	無	無	無 2	無	無	無
22-220-014-01/03 [5238-67-31]	樹林	裾野市 尾塚湯山	個人	99以下 70°片	巨木測定種 樹種名	307	307	22.8	14.2 1	樹林	雑樹・その 他低木生育 ササその他 やぶ	枯損木やや あり	不明	有	不良：一 部枯損	無	楡林	無 2	天然記念物等(市 町村)	無	無
22-220-014-02/03 [5238-67-31]	単木	裾野市 尾塚湯山	個人	99以下 70°片	巨木測定種 樹種名	400	258	22	12.3 2	樹林	雑樹・その 他低木生育 ササその他 やぶ	小枝枯損	不明	有	不良：一 部枯損	無	楡林	無 2	天然記念物等(市 町村)	無	無
22-220-014-03/03 [5238-67-31]	単木	裾野市 尾塚湯山	個人	99以下 70°片	巨木測定種 樹種名	302	302	23	14.7 1	樹林	雑樹・その 他低木生育 ササその他 やぶ	小枝枯損	不明	有	不良：一 部枯損	無	楡林	無 2	天然記念物等(市 町村)	無	無
22-220-015 [5238-67-33]	単木	裾野市 石皿二嶋 神社	社寺	100~199 79°ヅイ	巨木測定種 樹種名	330	330	18.4	15.4 1	樹林	草地・地蔵 類 雑樹・モ の他低木生 育	大枝枯損 小枝枯損	無	有	不良：一 部枯損	無	無	無 2	無	無	無
22-220-016 [5238-67-33]	単木	裾野市 町田深良 神社	社寺	100~199 79°片	巨木測定種 樹種名	390	390	19	13.4 1	樹林 耕 地	草地・地蔵 類 雑樹・モ の他低木生 育 その他	大枝枯損 小枝枯損	無	有	不良：枯 死寸前	無	無	無 2	無	無	無
22-220-017-01/02 [5238-67-23]	樹林	裾野市 町田深良 峠建方	個人	100~199 70°片	巨木測定種 樹種名	350	350	24.6	22 1	耕地 建 物群	草地・地蔵 類 雑樹・モ の他低木生 育 その他	枯損木やや あり	不明	有	良	無	無	無 1	無	無	無
22-220-017-02/02 [5238-67-23]	単木	裾野市 町田深良 峠建方	個人	100~199 70°片	巨木測定種 樹種名	369	369	25	20.7 1	耕地 建 物群	草地・地蔵 類 雑樹・モ の他低木生 育 その他	小枝枯損	有	有	良	無	無	無 1	無	無	無

コード番号 [3次メカコード]	区分	所在地、 通称名	所有者	推定樹齢 (年)	巨木測定種 樹種名	幹周 (cm)	主幹 (cm)	樹高 (m)	株立 (本)	周囲 の状況	相元 の状況	欠損度	動物生態	着生 植物	健全 度	信仰対象	独特の 呼称	故事 伝承	現 認 性	保護制度指定	解説 標等	特記事項
Z2 220-023 [5228-67-22]	単木	裾野市 田島親則 方	個人	300以上	ナツシイ	1048	538	14.5	18.2	2	耕地	草地・地城 類 雑樹・モ の他 低木生 育 その他	不明	有	不良：一 部枯損	無	無	無	無	無	無	無
Z2 220-024 01/02 [5228-67-13]	樹林	裾野市 八幡神社	社寺	200~299	ナツシイ	402		23.4	20.8	1	樹林 耕 地 道路 その他	裸地 雑樹・ その他 低木 生育 雑草 その他	不明	有	有良	信仰対象あり	無	無	無	無	無	無
Z2 220-024 02/02 [5228-67-13]	単木	裾野市 八幡神社	社寺	100~199	ナツシイ	339		19.7	18.6	1	樹林 耕 地 其他	裸地 其他 小枝枯損 空洞あり	不明	有	不良：一 部枯損	無	無	無	無	無	無	無
Z2 220-025 [5228-67-12]	単木	裾野市 鈴木弘子 方	個人	100~199	ナツシイ	307		20.5	22.8	1	耕地 建 物群	雑樹・その 他 低木生育 その他	無	有	有良	信仰対象あり	無	無	無	無	無	無
Z2 220-026 01/06 [5228-57-92]	樹林	裾野市 0.1 ha 愛鷹神社 栗測:5本	社寺	100~199	ナツシイ	315		16	11.7	1	樹林 耕 地 建物 群 道路	裸地 雑樹・ その他 低木 生育 雑草	不明	有	不良：一 部枯損	無	無	無	無	無	無	無
Z2 220-026 02/06 [5228-57-92]	単木	裾野市 愛鷹神社	社寺	100~199	ナツシイ	333		17.6	13.1	1	樹林 耕 地 建物 群 道路	裸地 雑樹・ その他 低木 生育 雑草	不明	有	不良：一 部枯損	無	無	無	無	無	無	無
Z2 220-026 03/06 [5228-57-92]	単木	裾野市 愛鷹神社	社寺	100~199	ナツシイ	379		15	14.5	1	樹林	裸地 草地・ 地城類 雑樹 ・その他 低 木生育 其他	不明	有	不良：一 部枯損	無	無	無	無	無	無	無
Z2 220-026 04/06 [5228-57-92]	単木	裾野市 愛鷹神社	社寺	200~299	ナツシイ	452		18.1	15.7	1	樹林 耕 地 建物 群 道路	草地・地城 類 雑樹・モ の他 低木生 育	不明	有	不良：一 部枯損	無	無	無	無	無	無	無
Z2 220-026 05/06 [5228-57-92]	単木	裾野市 愛鷹神社	社寺	100~199	ナツシイ	459	300	12.5	14.3	2	樹林 建 物群 道 路	雑樹・その 他 低木生育 その他	不明	有	不良：一 部枯損	無	無	無	無	無	無	無
Z2 220-026 06/06 [5228-57-92]	単木	裾野市 愛鷹神社	社寺	100~199	ナツシイ	496	306	15.1	18.5	2	樹林 其 の他	ササその他 やぶ その他	不明	有	不良：一 部枯損	無	無	無	無	無	無	無
Z2 220-027 [5228-57-92]	単木	裾野市 渡辺昭和 方	個人	100~199	ナツシイ	399	320	13	9.3	2	耕地 建 物群	草地・地城 類 雑樹・モ の他 低木生 育 その他	無	有	不良：一 部枯損	無	無	無	無	無	無	無
Z2 220-028 [5228-57-82]	単木	裾野市 渡辺俊一 方	個人	100~199	ナツシイ	381		27.7	27	1	建物群 その他	草地・地城 類 雑樹・モ の他 低木生 育	無	無	有良	無	無	無	無	無	無	無

コード番号 [3次のコード]	区分	所在地、 選称名	所有者	指定樹齢 (年)	巨木測定通 樹種名	幹周 (cm)	主幹 (cm)	樹高 (m)	株 数	立 本	周囲 (m)	状況	周囲 (m)	状況	相元 の 状況	欠損度	動物生態	健全 度	信仰対象	独特の 呼称	故事 伝承 性	保護制度指定	解説 卷等	特記事項
Z2 220-029 [5238-57-82]	単木	長野市 水窪神社	社寺	100~199	カハ	310	19.6	22.1	1	樹林建 物群	草地・ 地被類 その他	無	無	無	不明	無	有良	無	無	無	無	無	無	
Z2 220-030 [5238-67-32]	単木	長野市 入谷山神 社	社寺	100~199	カザイ	349	7.8	8.8	1	樹林建 物群 道	裸地 その他	大枝枯損 小枝枯損 頭頂部折 れ	無	無	有不良:枯 死寸前	無	無	信仰対象あり	無	無	無	無	無	
Z2 221-001 [5237-04-73]	単木	湖西市	社寺	300以上	カハ	330	15	12	1	公園	裸地	大枝枯損	無	無	有良	無	無	無	無	無	無	無	無	
Z2 221-002 [5237-04-73]	単木	湖西市	社寺	300以上	カハ	300	18	15	1	建物群	裸地	無	無	無	有良	無	無	無	無	無	無	無	無	
Z2 221-003 [5237-13-29]	単木	湖西市	個人	300以上	カハ	430	20	16	1	道路	裸地	空洞あり	無	無	有良	無	無	一本杉	無	無	無	無	無	
Z2 301-001 [5239-10-23]	単木	東伊豆町 檀寺	社寺	伝承 700	カハ	500	18	17		建物群	裸地	下部骨折	無	無	無良	無	無	無	無	無	2 天然記念物等(都 道府県)	解説板	保護制設置	
Z2 301-002 [5239-10-90]	単木	東伊豆町 不和田	国	伝承 100	カハ	860	38	30		樹林	裸地	無	無	無	無良	無	無	無	不和田 杉	無	無	無	無	
Z2 302-001 [5238-17-64]	単木	河津町 梨本国有 林	国	100~199	カハ	324	35	8		樹林道 路	ササその他 やぶ	無	無	無	無良	無	無	無	無	無	3 保安林・学術参 考保護等	解説板	無	
Z2 302-002 [5238-17-64]	単木	河津町 梨本国有 林	国	100~199	カハ	435	21	15		樹林道 路	草地・地 被	無	無	無	無良	無	無	無	無	無	3 保安林・学術参 考保護等	無	無	
Z2 302-003 [5238-17-73]	並木 10m 実測:3本	河津町 梨本国有 林	国	300以上	カハ	700 430 440	38 41 30	8 8 8		樹林道 路	草地・地 被	無	無	無	無良	無	無	無	無	無	無	無	無	
Z2 302-004 [5238-17-85]	並木 10m 実測:4本	河津町 梨本国有 林	国	200~299	カハ	448 422 360 338	33 35 32 32	8 8 8 8		樹林道 路	草地・地 被	無	無	無	有良	無	無	無	無	無	無	3 保安林・学術参 考保護等	解説板	無
Z2 302-005 [5238-17-86]	並木 7m 実測:3本	河津町 梨本国有 林	国	300以上	カハ	415 485 496	33 35 33	8 8 8		樹林道 路	草地・地 被	無	無	無	有良	無	無	無	無	無	無	3 保安林・学術参 考保護等	解説板	無
Z2 302-006 [5239-00-80]	単木	河津町 浜	個人	100~199	カハ	360	25	8		建物群 道路	草地・地 被	小枝枯損	70D	不明	無良	無	無	無	無	無	無	無	無	
Z2 302-007 [5238-17-39]	樹林 2本 実測:2本	河津町 沢田	社寺	不明	カハ	400 400	25 25	10 10		樹林	草地・地 被	無	無	不明	無良	無	無	無	無	無	無	無	無	
Z2 302-008 [5238-17-35]	樹林 0.1ha 実測:2本	河津町 大鍋	個人	100~199	カザイ	450 330	25 25	10 10		樹林道 路	草地・地 被	無	無	不明	有良	無	無	無	無	無	無	無	無	
Z2 302-009 [5238-17-09]	単木	河津町 峰字枝川 5.31番 地地先神 社	社寺	300以上	カハ	600	15	17		耕地建 物群	裸地	無	無	無	無良	無	不明	不明	不明	不明	無	無	無	

コード番号 [3桁/4桁/5桁]	区分	所在地、 通称名	所有者	推定樹齢 (年)	巨木測定通 樹種名	幹周 (cm)	主幹 (cm)	樹高 (m)	株立 (本)	周囲 の 状況	根元 の 状況	欠損度	動物生態 鳥 獣	養生 植物	健全 度	信仰対象	独特の 呼称	故事 伝承 性	保護制度指定	解説 板等	特記事項
22-302-010 [5228-17-18]	単木	河津町 崎	個人	不明	イナ	440	15	14	1	道路	裸地	無	無	無	良	無	無	無	無	無	無
22-302-011 [5228-17-08]	樹林 0.1ha 実測:2本	河津町 来ノ宮神 社	社寺	300以上	カシ カシ	1500 780	24	21	22	耕地	裸地	無	無	無	良	無	来の宮神 社大楠	有	1 天然記念物等(国)	樹名板 石標	無
22-302-012-01/04 [5228-10-01]	樹林 0.1ha 見高神社	河津町 見高神社	社寺	300以上	カシ	319	14	18	1	樹林 耕地	雑樹・その 他低木生育	無	無	有	無	無	有	3 無	無	無	無
22-302-012-02/04 [5228-10-01]	樹林 0.1ha 見高神社	河津町 見高神社	社寺	200~289	イナ	328	16	11	1	樹林 耕地	草地・地被 類	無	無	無	良	無	無	2 無	無	無	無
22-302-012-03/04 [5228-10-01]	樹林 0.1ha 見高神社	河津町 見高神社	社寺	200~289	イナ	328	18	10	1	樹林 耕地	草地・地被 類	無	無	無	良	無	無	2 無	無	無	無
22-302-012-04/04 [5228-10-01]	樹林 0.1ha 見高神社	河津町 見高神社	社寺	300以上	カシ	383	12	13	1	樹林 耕地	裸地	無	無	有	良	無	無	3 無	無	無	無
22-302-013 [5228-07-68]	単木	河津町 裸地	個人	不明	イナ	700	10	15	1	耕地	裸地	大枝枯損 空洞あり	無	有	良	無	無	2 無	無	無	無
22-302-014 [5228-17-36]	単木	河津町 梨本神社	社寺	不明	カシ カシ	420 380	15	12	15	樹林 雑物群	ササその他 やぶ	無	無	無	良	無	無	2 無	無	無	無
22-302-015 [5228-00-90]	単木	河津町 天皇神社	社寺	不明	イナ	380	20	15	1	樹林	裸地	無	無	無	良	無	無	1 無	無	無	無
22-302-016 [5228-10-00]	単木	河津町 今井浜	個人	99以下	1-切	412	22	20	2	雑物群	裸地	大枝枯損 小枝枯損	無	無	良	無	無	3 無	無	無	無
22-304-001 [5128-76-88]	並木 15m 実測:2本	南伊豆町 加納三 島神社	社寺	伝承 0	カシ カシ	810 590	30	40	30	1 其他	草地・地被 類	枯損木やや あり	無	有	良	信仰対象あり	夫婦クス	不明	1 天然記念物等(市 町村)	解説板	保護樹設置 定期 的な下刈り・清 掃 枯損部の削除 、枝下ろし
22-304-002 [5128-76-88]	樹林 2ha 実測:10本	南伊豆町 加納	社寺	不明	カシ カシ カシ	500 580 380	10	30	1	1 樹林	草地・地被 類	枯損木やや あり	無	有	不良:一 部枯損	無	無	2 無	無	無	無
22-304-003 [5128-76-89]	単木	南伊豆町 上賀茂	市町村	不明	イナ	405	20	30	1	其他	裸地	無	無	有	良	無	無	1 無	無	無	無
22-304-004 [5128-77-70]	単木	南伊豆町 下賀茂	社寺	不明	イナ	600	15	10	1	耕地 道路	裸地 草地・ 地被類	小枝枯損 頭頂部折 れ下部幹 折れ	無	有	良	無	加納三 島神社の ビヤクシ	1 天然記念物等(市 町村) 自然公園(国 立)	解説板	支柱設置	
22-304-005 [5228-07-01]	樹林 0.3ha 実測:3本	南伊豆町 一栗	社寺	不明	カシ カシ カシ	330 350 500	7	10	1	1 樹林	草地・地被 類 雑樹・そ の他低木生 育	枯損木やや あり	無	有	不良:一 部枯損	無	無	2 無	無	無	無
22-304-006 [5128-77-61]	樹林 3ha 実測:14本	南伊豆町 湊	社寺	不明	カシ カシ イナ カシ	585 460 380 320	15	26	1	1 樹林	裸地	枯損木多い	無	有	不良:一 部枯損	無	無	2 天然記念物等(国 立) 自然公園(国立)	無	無	無

コード番号 [3桁のコード]	区分	所在地、 通称名	所有者 推定樹齢 (年)	巨木測定 樹種名	幹周 (cm)	主幹 (cm)	樹高 (m)	株 数 (本)	周囲 の 状況	根元 の 状況	欠損度	動物生態	養生 植物	健全 度	信仰対象	独特の 呼称	故事 視 伝承 性	保護制度指定	解説 備考	特記事項
Z2 304-007 [5138-77-60]	並木 100m 変測:4本	南伊豆町 手石	社寺 不明	カ/片 カ/片 カ/片 片*	410 423 410 356	12 20 20 20	20 1 15 10	1 1 1 1	樹林	裸地	無	無	有良	不明	無	無	無	無	無	無
Z2 304-008 [5138-77-60]	樹林 1ha 変測:6本	南伊豆町 手石	社寺 不明	カ/片 片* 片* 片*	483 320 315 300	25 15 30 26	30 10 7 10	1 1 1 1	雑樹・その他低木生育	雑樹・その他低木生育	枯損木多い	無	有	不良:一部枯損	不明	無	無	無	無	無
Z2 304-009 [5138-77-40]	単木	南伊豆町 下流	社寺 不明	竹柱	520	16	15	1	樹林	雑樹・その他低木生育	空回りあり 異常なコアあり	無	有	不良:一部枯損	不明	無	無	天然記念物等(国) 自然公園(国立)	無	無
Z2 304-010 [5138-76-38]	樹林 0.1ha 変測:3本	南伊豆町 石廊崎	社寺 不明	カ/片 カ/片 カ/片	385 370 320	10 10 10	15 15 12	1 1 1	雑樹 草地・ 地被類	雑樹 草地・ 地被類	枯損木やや あり	無	有	不良:一部枯損	不明	無	無	天然記念物等(国) 自然公園(国立)	無	無
Z2 304-011 [5138-76-63]	単木	南伊豆町 吉田	社寺 不明	カ/片	430	6	12	1	耕地	裸地	小枝枯損	無	無	良	不明	不明	無	天然記念物等(国) 自然公園(国立)	樹名板	定期的な下刈り ・清掃
Z2 305-001 [5238-06-92]	単木	松崎町 西区	社寺 100~199	カ/片	330	15	9	1	樹林	裸地	無	無	無	良	無	無	有*	無	無	無
Z2 305-002 [5238-06-92]	単木	松崎町 南区	個人 不明	カ/片	310	15	9	1	建物群	裸地	無	無	無	良	無	無	無	無	無	無
Z2 305-003 [5238-06-64]	樹林 0.06ha 変測:3本	松崎町 八木山	社寺 300以上	カ/片 カ/片 カ/片	460 390 460	40 20 40	10 15 10	1 1 1	樹林	裸地	無	無	無	良	信仰対象あり	無	無	天然記念物等 (市町村)	樹名板	無
Z2 305-004 [5238-06-73]	単木	松崎町 峰	個人 不明	カ/片	480	15	8	1	建物群	裸地	空回りあり	無	有	無	無	無	無	無	無	無
Z2 305-005 01/02 [5238-06-72]	樹林 0.13ha 変測:5本	松崎町 山口	社寺 300以上	カ/片 カ/片 カ/片	450 380 640 790	25 25 20 25	15 15 20 20	1 1 1 1	樹林	裸地	枯損木やや あり	無	有	良	信仰対象あり	無	無	天然記念物等 (市町村)	樹名板	無
Z2 305-005 02/02 [5238-06-72]	樹林 5本	松崎町 山口	社寺 300以上	カ/片	520	25	10	1	樹林	裸地	枯損木やや あり	無	有	良	信仰対象あり	無	無	天然記念物等(市 町村)	樹名板	無
Z2 305-006 [5238-16-06]	樹林 0.05ha 変測:2本	松崎町 大沢	社寺 不明	カ/片 カ/片	330 300	18 15	10 8	1 1	樹林	裸地	無	無	有	良	無	無	無	無	樹名板	無
Z2 305-007 [5238-16-06]	単木	松崎町 峰	社寺 不明	カ/片	350	10	10	1	樹林	裸地	大枝枯損 頭頂部幹折 れ	無	無	不良:一部枯損	無	無	無	無	無	無
Z2 305-008 [5238-16-05]	単木	松崎町 船田	社寺 300以上	カ/片	490	20	25	1	樹林	裸地	頭頂部幹折 れ	無	有	不良:一部枯損	無	無	無	無	無	無
Z2 305-009 [5238-16-04]	単木	松崎町 那賀	社寺 300以上	カ/片	300	12	5	1	樹林	裸地	無	無	有	良	無	無	無	無	無	無

コード番号 [3次マシコード]	区分	所在地、 通称名	所有者	推定樹齢 (年)	巨木測定通 樹種名	幹周 (cm)	主幹 (cm)	樹高 (m)	枝張立 (m)(本)	株 立	周囲 の 状況	根元 の 状況	欠損度	動物生態	養生 植物	健全 度	信仰対象	独特の 呼称	故事 伝承 性	保護制度指定	総説 板等	特記事項
22-305-010 [5238-16-47]	単木	松崎町 門野	社寺	300以上	ナギ	650	30	20	1	樹林	裸地	下部折れ	無	無	有	良	信仰対象あり	弘法杉	有*	無	無	無
22-305-011 [5238-06-92]	樹林	松崎町 宮内	社寺	300以上	ナギ ナギ	450 320	40 15	15 10	1	樹林	裸地	無	無	無	無	良	信仰対象あり	龜甲松	無	無天然記念物等 (市町村)	その他	葉刈散布・施肥
22-305-012 [5238-06-92]	樹林	松崎町 南区	社寺	300以上	ナギ ナギ	800 660 460	22 20 20	25 20 15	2 2 4	樹林	舗装	無 枯損木 やあり	無	無	有	良	信仰対象あり	賴子イナ ヨウ・メ ガネイチ ヨウ	有*	無天然記念物等 (都道府県)	総説板	支柱設置 枯損部 の削除、枝下ろ し
22-305-013 [5238-06-81]	単木	松崎町 岩地	社寺	300以上	ナギ	680	22	15	1	樹林	裸地	小枝枯損	無	無	無	良	信仰対象あり	無	無	無	樹名板 解説板	枯損部の削除、 枝下ろし
22-305-014 [5238-16-02]	単木	松崎町 江奈乙	社寺	不明	ナギ	420	20	18	1	樹林	舗装	無	無	無	無	良	信仰対象あり	無	無	無	樹名板	無
22-305-015 [5238-06-92]	並木	松崎町 宮内	国	不明	ナギ	370	12	15	1	水面	舗装	無	無	無	有	良	無	無	無	風致地区・緑地 保全地区等	樹名板	定期的な下刈り ・清掃
22-305-016 [5238-16-02]	単木	松崎町 宮内	社寺	不明	ナギ	330	20	10	1	樹林	裸地	無	無	無	有	良	無	無	無	無	無	無
22-305-017 [5238-06-92]	単木	松崎町 東区	個人	300以上	ナギ	300	18	10	1	雑樹群	裸地	小枝枯損	無	無	無	不良：一 部枯損	無	無	無	無	無	無
22-306-001 01/02 [5238-16-88]	樹林	西伊豆町 国有林溝 見林道	国	99以下	ナギ ナギ ナギ	620 370 340	35 35 35	12 21 12	2	樹林	草地・地城 類 ナギ・ソ の他低木生 育 ナギその 他やぶ	無 枯損木 やあり	不明	不明	有	良	無	無	無	無	解説板 その他	無
22-306-001 02/02 [5238-16-88]	樹林	西伊豆町 国有林溝 見林道	国	99以下	ナギ ナギ	315 310	32 30	10 20	1	樹林	草地・地城 類 ナギ・ソ の他低木生 育 ナギその 他やぶ	無 枯損木 やあり	不明	不明	有	良	無	無	無	無	解説板 その他	無
22-306-002 [5238-16-88]	単木	西伊豆町 宮ノ原平 沢	不明	不明	ナギ	310	310	20	14	1	道路	裸地 草地・ 地城類	小枝枯損 空洞あり	不明	有	良	信仰対象あり	不明	不明	無	無	無
22-306-003 [5238-16-88]	単木	西伊豆町 宮ノ原天 神社	社寺	300以上	ナギ	780	28	34.5	1	その他	裸地 舗装	小枝枯損	不明	不明	有	良	不明	不明	無	無	無	無
22-306-004 [5238-16-68]	樹林	西伊豆町 白川山神 社	社寺	不明	ナギ ナギ ナギ	330 330 310	25 20 25	25 30 25	1	樹林	草地・地城 類 ナギその 他やぶ	無 枯損木 多い	不明	不明	有	良	無	無	無	無	無	無
22-306-005 01/02 [5238-16-76]	樹林	西伊豆町 杵宣ノ畑 山神社	社寺	不明	ナギ	360	15	15	1	その他	裸地 草地・ 地城類	枯損木や あり	不明	不明	有	良	不明	不明	無	無	無	無
22-306-005 02/02 [5238-16-76]	樹林	西伊豆町 杵宣ノ畑 山神社	社寺	不明	ナギ	550	20	25	1	その他	裸地 草地・ 地城類	枯損木や あり	不明	不明	有	良	無	無	無	無	無	無

コード番号 [3次メカノコード]	区分	所在地、 選林名	所有者	推定樹齢 (年)	巨木測定 樹種名	幹周 (cm)	主幹 (cm)	樹高 (m)	株立 (本)	周囲 の状況	相元 の状況	欠損度	動物生息 鳥 獣	養生 植物	健全 度	信仰対象	独特の 呼称	故事 伝承 視認 性	保護制度指定	解説 板等	特記事項
22_306-006 [5238-16-66]	単木	西伊豆町 白川出合	不明	不明	ナナ	350	240	20	16	2連路 その他	草地・地 被	無	不明	無	無	無	無	無	無	無	無
22_306-007 [5238-16-53]	単木	西伊豆町 一色水の 段	個人	不明	アゲツイ	420	420	25	18	樹林 その他	草地・地 被	小枝枯 損	不明	有	有	信仰対象あり	無	無	無	無	無
22_306-008 01/03 [5238-16-61]	樹林 0.3 ha 実測:3本	西伊豆町 由子正法 院	社寺	不明	ナナ	330	330	25	25	1 その他	その他	枯損木や あり	不明	有	有	無	不明	不明	無	無	無
22_306-008 02/03 [5238-16-61]	樹林 0.3 ha 実測:3本	西伊豆町 由子正法 院	社寺	不明	ナナ	530	530	8	6	1 その他	その他	枯損木や あり	不明	有	有	無	不明	不明	無	無	無
22_306-008 03/03 [5238-16-61]	樹林 0.3 ha 実測:3本	西伊豆町 由子正法 院	社寺	不明	ナナ	380	380	30	12	1 その他	裸地 舗 装	枯損木や あり	不明	有	有	無	無	無	無	無	無
22_307-001 [5238-26-13]	単木	賀茂村 宇久須大 久須	社寺	伝承 540	ナナ	500		26	15	1 耕地 建 物群 道 路	裸地	頭頂部折 れ 空肩 あり	無	無	無	無	有	2 天然記念物等(都 道府県)	解説板	無	
22_307-002 [5238-26-13]	単木	賀茂村 宇久須神 社	社寺	300以上	ナナ	450		30	17	1 耕地 建 物群 道 路	裸地	無	無	無	無	無	無	無	無	無	無
22_307-003 [5238-26-13]	単木	賀茂村 宇久須神 社	社寺	300以上	ナナ	450		25	17	1 耕地 建 物群 道 路	裸地	下部折れ	無	無	無	無	無	無	無	無	無
22_307-004 [5238-26-01]	単木	賀茂村 宇久須黄 金樹	個人	100~199	ナナ	305		15	12	1 樹林 その他	草地・地 被	無	無	無	無	無	無	無	無	無	2 自然公園(国立)
22_307-005 [5238-16-62]	樹林 0.2 ha 実測:2本	賀茂村 安良里神 湯	個人	300以上	ナナ	380 480		30 30	15 20	1 樹林	草地・地 被	無	無	有	有	無	無	無	無	無	無
22_307-006 [5238-16-62]	単木	賀茂村 安良里夕 ニヤ神社	社寺	300以上	ナナ	350		30	15	1 樹林 建 物群 道 路	裸地	無	無	無	無	無	無	無	無	無	無
22_307-007 [5238-16-62]	単木	賀茂村 安良里夕 ニヤ神社	社寺	300以上	ナナ	330		20	10	1 樹林 耕 地 建 物群	草地・地 被	下部折れ	無	有	有	無	無	無	無	無	無
22_321-001 [5238-47-25]	単木	伊豆長岡 天野	個人	200~299	ナナ	570		15	10	1 建物群	草地・地 被	無	無	無	無	無	無	無	無	無	無
22_321-002 [5238-47-64]	単木	伊豆長岡 石橋高神 社	社寺	100~199	ナナ	376		28	13.8	1 樹林 建 物群 道 路	草地・地 被	大枝枯 損 舗 装	無	有	有	無	無	無	無	無	無
22_321-003 01/03 [5238-47-34]	樹林 0.1 ha 実測:3本	伊豆長岡 温泉神社	社寺	200~299	ナナ	397		17	17	1 樹林 建 物群	裸地 その他	枯損木や あり	無	有	有	無	無	無	無	無	無

コード番号 [32次カテゴリー]	区分	所在地、 通称名	所有者	指定樹齢 (年)	巨木測定 樹種名	幹周 (cm)	主幹 (cm)	樹高 (m)	枝張立 (m)	株 の本数	周囲 の状況	根元 の状況	欠損度	動物生態	着生 植物	健全度	信仰対象	独特の 呼称	故事 伝承 視認 性	保護制度指定	解説 板等	特記事項	
22-321-003-02/03 [5238-47-34]	樹林 0.1 ha 実測:3本	伊豆長岡 温泉神社	社寺	100~199	L/牛	341	17.8	22.7	1	樹林 道 路	裸地 舗装 その他	枯損木やや あり	無	無	有	良	無	無	無	無	無	無	
22-321-003-03/03 [5238-47-34]	樹林 0.1 ha 実測:3本	伊豆長岡 温泉神社	社寺	100~199	L/牛	317	18.9	18	1	樹林 建 物群 道 路	裸地 舗装	枯損木やや あり	無	有	良	無	無	無	無	無	無	無	
22-321-004 [5238-47-44]	単木	伊豆長岡 湯谷神社	社寺	300以上	ナ*	450	20	5	1	樹林	雑樹・その 他 低木 生簷	無	無	無	無	良	信仰対象あり	無	無	無	無	無	
22-322-001-01/03 [5238-47-02]	樹林 0.2 ha 実測:3本	修善寺町 山田	社寺	300以上	何ナシ*	470	27	20	1	樹林 耕 地 其 他	裸地	無	無	有	良	無	無	不明	2	天然記念物等(都 道府県)	樹名板	保護制設置 支柱 設置	
22-322-001-02/03 [5238-47-02]	樹林 0.2 ha 実測:3本	修善寺町 山田	社寺	300以上	何ナシ	510	25.3	1	1	裸地	裸地	無	無	無	良	無	無	無	2	天然記念物等(市 町村)	樹名板	保護制設置	
22-322-001-03/03 [5238-47-02]	単木	修善寺町 山田	社寺	不明	L/牛	320	25	20	1	樹林	ササその他 やぶ	無	無	有	良	無	無	無	無	無	無	無	
22-322-002 [5238-37-73]	単木	修善寺町 大芝山	布町村	伝承	500	70ナ	403	20	22	1	樹林 公 園	裸地	無	無	無	良	無	無	無	2	天然記念物等(都 道府県) その他 制度	解説板	保護制設置 支柱 設置 葉刈散布・ 施肥 定期的な下 刈り・清掃
22-322-003 [5238-37-72]	単木	修善寺町	市町村	不明	70ナ	375	15	18	1	樹林	草地・地被 類	無	無	有	良	無	無	無	無	2	自然公園(国 立)	無	無
22-322-004 [5238-37-63]	単木	修善寺町	個人	不明	70ナ	360	30	12	1	公園	草地・地被 類	無	無	無	良	無	無	無	無	2	無	無	無
22-322-005 [5238-37-63]	単木	修善寺町	個人	不明	70ナ	380	35	20	1	公園	草地・地被 類	無	無	有	良	無	無	無	無	2	無	無	無
22-322-006 [5238-37-63]	樹林 実測:5本	修善寺町	個人	不明	70ナ	440	25	16	1	公園	裸地	無	無	無	良	無	無	無	無	2	無	無	無
22-322-007-01/08 [5238-37-64]	樹林 0.3 ha 実測:8本	修善寺町 上神戸	社寺	300以上	何ナシ	450	25	1	1	その他	裸地	無	無	無	良	無	無	無	無	2	天然記念物等(都 道府県)	解説板	無
22-322-007-02/08 [5238-37-64]	樹林 0.3 ha 実測:8本	修善寺町 修善寺日 枝神社	社寺	300以上	ナ*	501	25	10	10	樹林 建 物群	裸地 舗装	無	無	有	良	無	無	無	無	3	無	無	無
22-322-007-03/08 [5238-37-64]	樹林 0.3 ha 実測:8本	修善寺町 修善寺日 枝神社	社寺	300以上	ナ*	523	25	12	12	樹林 建 物群	裸地	無	無	有	良	無	無	無	無	3	無	無	無
22-322-007-04/08 [5238-37-64]	樹林 0.3 ha 実測:8本	修善寺町 修善寺日 枝神社	社寺	ナ*	ナ*	927	520	25	17	2	樹林 建 物群	裸地 舗装	無	有	良	無	信仰対象あり	無	無	3	無	無	無
22-322-007-05/08 [5238-37-64]	樹林 0.3 ha 実測:8本	修善寺町 修善寺日 枝神社	社寺	300以上	ナ*	476	24	12	12	樹林 建 物群	裸地	無	無	有	良	無	無	無	無	3	無	無	無

コード番号 [3次のJコード]	区分	所在地 通称名	所有者	推定樹齢 (年)	巨木測定 樹種名	幹周 (cm)	主幹 (cm)	樹高 (m)	株立 (m)(本)	周囲 の状況	相元 の状況	欠損度	動物生態 鳥 獣	着生 植物	健全 度	信仰対象	独特の 呼称	故事 伝承 視認 性	保護制度指定	解説 敬等	特記事項
22 322-007 06/06 [5238-37-64]	樹林 0.3 ha 実測:8本	修善寺町 修善寺日 枝神社	社寺	200~299 仔忒		307		10 10	10 10	樹林建 物群	裸地 講装	無	無	有良	無	無	無	無	無	無	無
22 322-007 07/06 [5238-37-64]	樹林 0.3 ha 実測:8本	修善寺町 修善寺日 枝神社	社寺	300以上 忒忒		411		10 16	10 16	樹林建 物群	裸地 講装	無	無	有良	無	無	無	無	無	無	無
22 322-007 08/06 [5238-37-64]	樹林 0.3 ha 実測:8本	修善寺町 修善寺日 枝神社	社寺	300以上 忒忒		458		22 11	22 11	樹林建 物群	裸地	無	無	有良	無	無	無	無	無	無	無
22 322-008 [5238-36-48]	単木	修善寺町 奥山	社寺	伝承 100 忒忒 0		720		30 25 1	30 25 1	樹林	草地・地被 類	空消あり	無	有良	無	有良	無	有	2 天然記念物等(都 道府県)	解説板	定期的な下刈り ・清掃
22 322-009 [5238-36-48]	単木	修善寺町 奥山	社寺	不明		570		25 16 1	25 16 1	樹林	草地・地被 類	無	無	有良	無	無	無	無	無	無	無
22 322-010 01/03 [5238-37-76]	樹林 3本 実測:3本	修善寺町 牧之郷	社寺	不明		345		25 20 1	25 20 1	樹林	草地・地被 類	無	無	有良	無	無	無	無	無	無	無
22 322-010 02/03 [5238-37-76]	樹林 3本 実測:3本	修善寺町 牧之郷	社寺	不明		480		25 15 1	25 15 1	その他	裸地	無	無	無良	無	無	無	無	無	無	定期的な下刈り ・清掃
22 322-010 03/03 [5238-37-76]	樹林 3本 実測:3本	修善寺町 牧之郷	社寺	不明		480		25 25 1	25 25 1	その他	裸地	無	無	無良	無	無	無	無	無	無	無
22 322-011 [5238-37-66]	単木 加加砂国 寺	修善寺町	社寺	不明		380		16 16 1	16 16 1	建物群 その他	裸地	無	無	有良	無	無	無	無	無	無	無
22 322-012 01/04 [5238-37-66]	樹林 1 ha 実測:4本	修善寺町 加加	個人	不明		340		15 12 1	15 12 1	その他	草地・地被 類	無	無	無良	無	無	無	無	無	無	無
22 322-012 02/04 [5238-37-66]	樹林 1 ha 実測:4本	修善寺町 加加	個人	不明		410		16 16 1	16 16 1	その他	草地・地被 類	無	無	無良	無	無	無	無	無	無	無
22 322-012 03/04 [5238-37-66]	樹林 1 ha 実測:4本	修善寺町 加加	個人	100~199 仔忒		401		18 16 1	18 16 1	その他	草地・地被 類	無	無	無良	無	無	無	無	無	無	無
22 322-012 04/04 [5238-37-66]	樹林 1 ha 実測:4本	修善寺町 加加	個人	不明		330		20 14	20 14	その他	草地・地被 類	無	無	無良	無	無	無	無	無	無	無
22 322-013 01/04 [5238-37-56]	樹林 0.6 ha	修善寺町 加加子ノ 神社	社寺	不明		400		15 10 1	15 10 1	耕地運 路その他	草地・地被 類	無	無	無良	無	無	無	無	無	無	無
22 322-013 02/04 [5238-37-56]	樹林 0.6 ha	修善寺町 加加子ノ 神社	社寺	不明		320		15 10 1	15 10 1	耕地運 路その他	草地・地被 類	無	無	無良	無	無	無	無	無	無	無
22 322-013 03/04 [5238-37-56]	樹林 0.6 ha	修善寺町 加加	社寺	不明		430		22 18 1	22 18 1	耕地運 路その他	草地・地被 類	無	無	無良	無	無	無	無	無	無	無

コード番号 [3次メカゴト]	区分	所在地、 通称名	所有者	推定樹齢 (年)	巨木測定種 樹種名	幹周 (cm)	主幹 (cm)	樹高 (m)	株立 (m)(本)	周囲 の状況	根元 の状況	欠損度	動物生態	著生 植物	健全 度	信仰対象	独特の 呼称	故事 伝承 性	保護制度指定	解説 役等	特記事項	
22-322-013-04/04 [5238-37-56]	樹林 0.6 ha	修善寺町 加賀	社寺	不明	ナナ	315	25	16	1	耕地、運 路その他	草地・地蔵 類	無	無	無	無	無	無	無	無	無	無	
22-322-014-01/02 [5238-37-63]	樹林 0.25 ha 実測:2本	修善寺町	市町村	100~199	ミ	377	20	21		樹林公 園	草地・地蔵 類	枯損木やや あり	無	有	良	無	無	無	自然公園(国立)	無	無	
22-322-014-02/02 [5238-37-63]	樹林 0.25 ha 実測:2本	修善寺町	市町村	100~199	ミ	337	18	19		樹林公 園	草地・地蔵 類	枯損木やや あり	無	有	良	無	無	無	3 自然公園(国立)	無	無	
22-322-015 [5238-37-66]	単木	修善寺町 加賀仁科 神社	社寺	300以上	ナナ	457	10	9		耕地	草地・地蔵 類	空潤あり	無	無	良	無	無	無	無	無	無	
22-323-001 [5238-36-92]	単木	戸田村 井田	社寺	300以上	ナナ	430	30	24	1	樹林	草地・地蔵 類	無	無	無	良	無	無	無	2 天然記念物等(市 町村)	樹名板	葉刈散布・施肥	
22-323-002 [5238-36-63]	単木	戸田村 部田神社	社寺	300以上	ナナ	600	30	17		樹林そ の他	草地・地蔵 類 雑樹・そ の他低木生 育	無	不明	無	良	不明	部田神社 の大クス	不明	1 天然記念物等(市 町村)	無	無	
22-323-003 [5238-36-46]	単木	戸田村 水洞	市町村	不明	ナナ	600	300	12	2	樹林	草地・地蔵 類 雑樹・そ の他低木生 育	無	不明	無	良	不明	二本スギ	不明	2 保安林・学術参 考保護等	無	無	
22-323-004-01/02 [5238-36-16]	樹林 2.6 ha	戸田村 御兵衛	市町村	300以上	ナナ イナ	350 300	30 20	25 20	1	樹林公 園	草地・地蔵 類 雑樹・そ の他低木生 育 その他	加	不明	有	良	無	有	不明	1 天然記念物等(都 道府県) 自然公 園(国立)	樹名板	葉刈散布・施肥 枯損部の削除、 枝下ろし	
22-323-004-02/02 [5238-36-16]	単木	戸田村 御兵衛	市町村	300以上	ナナ	400	30	20	1	樹林公 園	雑樹・その 他低木生育	無	無	無	良	無	友愛の松	有*	2 天然記念物等(市 町村) 自然公園 (国立)	樹名板	葉刈散布・施肥	
22-323-005 [5238-36-16]	単木	戸田村	市町村	300以上	ナナ	380	30	19	1	樹林公 園	その他	無	無	無	良	無	根上りの 松	有*	2 天然記念物等(市 町村) 自然公園 (国立)	樹名板	葉刈散布・施肥	
22-323-006 [5238-36-16]	単木	戸田村	市町村	300以上	ナナ	480	200	25	17	2 樹林 運 路	雑樹・その 他低木生育	無	無	無	良	無	魚見の松	有*	1 天然記念物等(市 町村) 自然公園 (国立)	樹名板	葉刈散布・施肥	
22-324-001 [5238-26-43]	単木	土肥町 馬場	社寺	伝承 0	ナナ	750	25	30	1	その他	舗装	小枝枯損 下部幹折れ	不明	有	不良:一 部枯損	無	安楽寺の クス	無	1 天然記念物等(都 道府県)	樹名板 解説板	保護制度設置	
22-324-002 [5238-26-84]	単木	土肥町 馬場 八 幡宮	社寺	不明	ナナ	600	15	23	1	その他	舗装	大枝枯損 小枝枯損	不明	有	不良:一 部枯損	無	無	無	2 無	無	無	
22-324-003 [5238-26-84]	単木	土肥町 馬場	社寺	不明	ナナ	870	10	18	1	その他	裸地	大枝枯損 頭頂部幹折 れ 空潤あ り	不明	有	不良:枯 死寸前	無	無	無	3 無	無	無	保護制度設置

コード番号 [3次ケケコード]	区分	所在地、 通称名	所有者	指定樹齢 (年)	巨木測定値 樹種名	幹周 (cm)	主幹 樹高 (m)	株立 状況	周囲 状況	積元 の 状況	欠損度	動物生態 鳥 獣	養生 植物	健全 度	信仰対象	独特の 呼称	故事 伝承 性	保護制度指定	解説 板等	特記事項	
22 325-001 [5238-57-05]	単木	函南町 天神森	その他 公有	300以上	カシ	660	18.71	20	1 その他	裸地	無	無	無	無	無	無	無	無	無	無	
22 325-002 [5238-57-05]	単木	函南町 神明神社	社寺	300以上	ナナ	500	27.66	25	1 樹林	裸地	無	無	無	無	無	無	無	無	無	無	
22 325-003 [5238-57-38]	単木	函南町 白山神社	社寺	300以上	カシ	380	22.83	11.5	1 樹林	草地・地被 類	無	無	有	良	無	無	無	無	無	無	
22 325-004 [5238-47-96]	単木	函南町 初姫神社	社寺	300以上	カシ	580	32.31	23.7	1 樹林	裸地	下部幹折孔	無	無	無	無	無	無	無	無	無	
22 325-005 [5238-57-06]	単木	函南町 日枝神社	社寺	300以上	カシ	475	22.8	19	1 樹林	裸地	無	無	無	不良：一 部枯損	無	無	無	無	無	無	
22 325-006 [5238-57-07]	単木	函南町 天地神社	社寺	300以上	カシ	1350	30	35	1 樹林	裸地	無	無	無	良	無	無	無	1 天然記念物等(都 道府県)	樹名板 解説板	無	
22 325-007 [5238-57-37]	単木	函南町 春日神社	社寺	300以上	カシ	910	15	24	1 樹林	裸地	無	無	無	不良：一 部枯損	無	無	無	無	1 天然記念物等(都 道府県)	樹名板 解説板	無
22 325-008 [5239-50-81]	樹林 223 ha	函南町 函南原生 林	市町村	300以上	カシ カシ アサ	540 600 635	16 20 24	27 27 29	1 樹林	草地・地被 類	倒木ややあり	不明	有	良	無	函南原生 林	無	2 自然公園(国立)	樹名板 解説板	保護樹設置	
22 325-009 [5238-47-74]	単木	函南町 日守杉山 竜次方	個人	100~199	カシ	368	16	9.7	1 耕地	草地・地被 類 舗装	大枝枯損	無	有	不良：一 部枯損	無	無	無	無	無	無	無
22 326-001 01/02 [5238-47-76]	樹林 0.1 ha 実測:2本	斐山町 奈古谷 野神社	社寺	300以上	ナナ	490	21.5	24.8	1 樹林 建 物群	裸地 雑樹・ その他低木 生育	無	無	有	良	信仰対象あり	無	無	無	解説板	無	
22 326-001 02/02 [5238-47-76]	樹林 0.1 ha 実測:2本	斐山町 奈古谷 野神社	社寺	200~299	カシ	434	26.1	23.4	1 樹林	雑樹・その 他低木生育	無	不明	有	良	無	無	無	無	無	無	
22 326-002 01/02 [5238-47-88]	樹林 0.2 ha 実測:3本	斐山町 奈古谷 清寺	社寺	300以上	ナギ ナギ	384 332	24.4	14.2	1 樹林	裸地 雑樹・ その他低木 生育	枯損木やや あり	無	有	不良：一 部枯損	無	無	無	無	無	無	
22 326-002 02/02 [5238-47-88]	樹林 0.2 ha 実測:3本	斐山町 奈古谷 清寺	社寺	200~299	カシ	489	25.9	21.3	1 樹林 耕 地	雑樹・その 他低木生育	枯損木やや あり	無	有	不良：一 部枯損	無	無	無	無	無	無	
22 326-003 [5238-47-88]	単木	斐山町 奈古谷 内陪一郎 方	個人	300以上	ナナ	519	29.1	29.3	1 雑物群 その他	雑樹・その 他低木生育 ヤサその他	大枝枯損 小枝枯損	無	有	良	無	無	無	無	無	無	
22 326-004 [5238-47-78]	樹林 1.0 ha 実測:3本	斐山町 奈古谷 沙門堂	社寺	300以上	カシ カシ カシ	311 359 302	27.8	17.4	1 樹林 道 路	草地・地被 類 雑樹・そ の他低木 生育	枯損木やや あり	無	有	良	無	無	無	無	無	無	
22 326-005 [5238-47-65]	単木	斐山町 原木荒木 神社	社寺	300以上	カシ カシ カシ	663 429 321 306	28.3	21.7	1 樹林 建 物群 道 路	裸地 草地・ 地被類 舗装	小枝枯損	不明	有	良	無	無	無	無	無	無	

コード番号 [3次カギド]	区分	所在地 遺跡名	所有者	推定樹齢 (年)	巨木測定値 樹高	幹周 (cm)	主幹 (cm)	樹高 (m)	枝張立 (m)	株 の本数	周囲 状況	根元 の 状況	欠損度	動物生態 鳥 獣	養生 植物	健全 度	信仰対象	独特の 呼称	故事 伝承 視 認 性	保護制度指定	解説 標等	特記事項
22-326-006 [5238-47-36]	単木	葦山町 若宮神社	法人等	300以上	7/片	319	14.3	20.2	1	樹林	裸地	無	無	無	無	無	無	無	無	無	無	無
22-326-007 [5238-47-67]	単木	葦山町 本立寺	法人等	300以上	7/片	315	24.8	18.3	1	樹林	裸地	大枝枯損 小枝枯損	無	無	無	無	無	無	無	無	無	無
22-326-008 [5238-47-65]	単木	葦山町 四日市杉 山福太郎 方	個人	不明	7/片	380	25	25.6	1	邊路群 道路	裸地 舗装	小枝枯損	無	無	有	不良：一 部枯損	無	無	無	無	無	無
22-327-001 [5238-47-15]	単木	大仁町 白山神社	社寺	100~199	7/片	358	29.1	23.5	1	樹林	裸地 雑樹・ その他低木 生育	無	無	無	有	良	無	無	無	無	無	無
22-327-002 [5238-47-15]	単木	大仁町 寒神社	社寺	300以上	7/片	506	19.3	20.2	1	樹林 邊 物群道 路	裸地 雑樹・ その他低木 生育 舗装	無	無	無	有	良	無	無	無	無	無	無
22-327-004 01/08 [5238-47-05]	樹林 0.7 ha 実測:3本	大仁町 広瀬神社	社寺	300以上	7/片	434	31.6	17.8	1	樹林 道 路	裸地 草地・ 地被類 雑樹 ・その他低 木生育 その 他	不明	不明	無	有	不良：一 部枯損	無	無	無	無	無	無
22-327-004 02/08 [5238-47-05]	単木	大仁町 広瀬神社	社寺	200~299	7/片	397	22.4	16.1	1	樹林	裸地 草地・ 地被類	大枝枯損	無	無	無	不良：一 部枯損	無	無	無	無	無	無
22-327-004 03/08 [5238-47-05]	単木	大仁町 広瀬神社	社寺	100~199	7/片	338	21.7	15.4	1	樹林 公 園 水面	裸地 草地・ 地被類 雑樹 ・その他低 木生育 その 他	小枝枯損	無	無	有	不良：一 部枯損	無	無	無	無	無	無
22-327-004 04/08 [5238-47-05]	単木	大仁町 広瀬神社	社寺	200~299	7/片	358	29	27.2	1	樹林 公 園 水面	裸地 草地・ 地被類 雑樹 ・その他低 木生育 その 他	小枝枯損	不明	無	有	良	無	無	無	無	無	無
22-327-004 05/08 [5238-47-05]	単木	大仁町 広瀬神社	社寺	99以下	7/片	314	19.5	15.3	1	樹林 道 路	裸地 草地・ 地被類 雑樹 ・その他低 木生育 舗装	小枝枯損	無	無	無	不良：一 部枯損	無	無	無	無	無	無
22-327-004 06/08 [5238-47-05]	単木	大仁町 広瀬神社	社寺	300以上	7/片	475	30	27.5	1	樹林	裸地 草地・ 地被類 雑樹 ・その他低 木生育	無	不明	無	有	良	無	無	無	無	無	無
22-327-004 07/08 [5238-47-05]	単木	大仁町 広瀬神社	社寺	300以上	7/片	405	22.4	20.6	1	樹林 耕 地	裸地 草地・ 地被類 雑樹 ・その他低 木生育 その 他	無	不明	無	有	不良：一 部枯損	無	無	無	無	無	無
22-327-004 08/08 [5238-47-05]	単木	大仁町 広瀬神社	社寺	100~199	7/片	319	19	13.9	1	樹林 邊 物群道 路	草地・地被 類 舗装	小枝枯損	無	無	有	不良：一 部枯損	無	無	無	無	無	無

コード番号 [3次のカゴード]	区分	所在地 通称名	所有者	推定樹齢 (年)	巨木測定値 樹種名	幹周 (cm)	主幹 (cm)	樹高 (m)	株立 (m)	周囲 の状況	根元 の状況	欠損度	動物生態	健全度	信仰対象	独特の 呼称	故事 伝承 視認 性	保護制度指定	解説 板等	特記事項	
Z2 327-005 [5238-47-05]	単木	大仁町 東洋醸造 方	法人等	300以上	カ/片	588	25.4	23.6	1	建物群	裸地 舗装	小枝枯損	無	有	信仰対象あり	無	無	無	無	無	
Z2 327-006 01/05 [5238-47-06]	樹林 0.1 ha 栗測:5本	大仁町 熊野神社	社寺	300以上	カ/片	876	17.5	16.7	2	樹林 建物群 道路	裸地 舗装	枯損木や あり	無	有	無	無	無	無	無	無	
Z2 327-006 02/05 [5238-47-06]	単木	大仁町 熊野神社	社寺	300以上	カ/片	863	26.5	24.5	1	樹林 建物群 道路	裸地 舗装	小枝枯損	不明	有	無	無	無	無	無	無	
Z2 327-006 03/05 [5238-47-06]	単木	大仁町 熊野神社	社寺	300以上	カ/片	745	27.7	25.1	1	樹林 建物群 道路	裸地 舗装	空洞あり	不明	有	無	無	無	無	無	無	
Z2 327-006 04/05 [5238-47-06]	単木	大仁町 熊野神社	社寺	300以上	カ/片	945	26.6	38.6	1	樹林 建物群 道路	裸地 草地・ 地衣類 舗装	無	不明	有	無	無	無	無	無	無	
Z2 327-006 05/05 [5238-47-06]	単木	大仁町 熊野神社	社寺	100~199	カ/片	373	17.3	18.4	1	樹林 建物群 道路	裸地 舗装	小枝枯損	無	有	無	無	無	無	無	無	
Z2 327-007 [5239-40-20]	単木	大仁町 浮羅安野 梅原後木 方	個人	100~199	カ/片	364	16.1	17.7	1	耕地 水面 その他	草地・地衣類 雑樹・その他 低木生育	小枝枯損	無	有	無	無	無	無	無	無	
Z2 327-008 [5239-40-30]	単木	大仁町 浮羅安野 花伴方	個人	200~299	カ/片	410	15.5	19.7	1	その他	雑樹・その他 低木生育 ササその他 やぶ	大枝枯損	不明	有	無	無	無	無	無	無	
Z2 327-009 01/02 [5239-40-21]	樹林 0.1 ha 栗測:2本	大仁町 子元神社	社寺	100~199	カ/片	312	27.4	9.3	1	樹林 建物群	裸地 雑樹・ その他低木 生育	無	無	有	無	無	無	無	無	無	
Z2 327-009 02/02 [5239-40-21]	単木	大仁町 子元神社	社寺	100~199	カ/片	307	28	18.5	1	樹林 その他	草地・地衣類 雑樹・その他 低木生育	無	無	有	無	無	無	無	無	無	
Z2 328-001 [5238-27-03]	単木	天城湯ヶ 湯ヶ島	国	300以上	カ/片	960	48	27	1	樹林 公園 道路	裸地 雑樹・ その他低木 生育	小枝枯損	無	無	天城の太 郎形	無	無	3 天然記念物等(都 道府県)自然公 園(国立)	解説板	定期的な下刈り ・清掃	
Z2 328-002 01/04 [5238-27-64]	樹林 0.06 ha	天城湯ヶ 湯ヶ島	不明	100~199	カ/片	349	16	10	10	建物群	舗装	無	無	有	無	無	無	無	無	無	
Z2 328-002 02/04 [5238-27-64]	樹林 0.06 ha	天城湯ヶ 湯ヶ島	不明	100~199	カ/片	300	16	10	10	建物群	舗装	無	無	有	無	無	無	無	無	無	
Z2 328-002 03/04 [5238-27-64]	樹林 0.06 ha	天城湯ヶ 湯ヶ島	不明	300以上	カ/片	352	17	16	16	建物群	舗装	無	無	無	無	無	無	無	無	無	無
Z2 328-002 04/04 [5238-27-64]	樹林 0.06 ha	天城湯ヶ 湯ヶ島	不明	300以上	カ/片	474	18	15	15	建物群	舗装	無	無	有	無	無	無	無	無	無	無

コード番号 [3カケコト]	区分	所在地、 通称名	所有者	指定年齢 (年)	巨木測定値 樹種名	幹周 (cm)	主幹 (cm)	樹高 (m)	枝張り (m)	株 立 (本)	周囲 状況	根元 の 状況	欠損度	動物生態	健全度	信仰対象	独特の 呼称	故事 伝承 性	保護制度指定	解説 敬等	特記事項
22 328-003 [5238-27-64]	単木	天城湯ヶ 湯ヶ島	個人	100~199	ワザワ	372	10	14	建物群	舗装	大枝枯損	無	無	有良	無	無	3	自然公園(国立)	無	無	
22 328-004 [5238-27-15]	単木	天城湯ヶ 天城国有 林	国	300以上	アナ	314	16	12	樹林	ヤサシその他 やぶ	大枝枯損	無	無	有不良:一部枯損	無	無	3	自然公園(国立) 保安林・学術参 考保護等	無	無	
22 328-005 [5238-27-04]	単木	天城湯ヶ 天城国有 林	国	300以上	ナナ	363	16	17	樹林 道 路	雑樹・その 他低木生育 舗装	異常なコア あり	無	無	有良	無	無	3	自然公園(国立)	無	無	
22 328-006 [5238-17-95]	単木	天城湯ヶ 天城国有 林	国	300以上	ナナ	400	16	23	樹林	雑樹・その 他低木生育	異常なコア あり	無	無	有良	無	無	3	自然公園(国立) 保安林・学術参 考保護等	無	無	
22 328-007 [5238-17-95]	単木	天城湯ヶ 天城国有 林	国	300以上	ワザワ	584	15	15	樹林 道 路	雑樹・その 他低木生育 舗装	空洞あり	無	無	有良	無	無	3	自然公園(国立)	無	無	
22 328-008 01/05 [5238-17-95]	樹林 4 ha	天城湯ヶ 天城国有 林	国	100~199	材ナシ	307	15	15	樹林	雑樹・その 他低木生育	無	無	無	有良	無	無	3	自然公園(国立)	無	無	
22 328-008 02/05 [5238-17-95]	単木	天城湯ヶ 天城国有 林	国	200~299	ワザワ	346	14	13	樹林	雑樹・その 他低木生育	大枝枯損 頭頂部骨折 れ 空洞あ り	無	無	有不良:一部枯損	無	無	3	自然公園(国立) 保安林・学術参 考保護等	無	無	
22 328-008 03/05 [5238-17-95]	樹林 4 ha	天城湯ヶ 天城国有 林	国	300以上	ナナ	666	22	15	樹林	雑樹・その 他低木生育	無	無	無	有良	無	お礼入ギ	有*	3	自然公園(国立) 保安林・学術参 考保護等	無	無
22 328-008 04/05 [5238-17-95]	樹林 4 ha	天城湯ヶ 天城国有 林	国	200~299	ナナ	302	16	10	樹林	雑樹・その 他低木生育	無	無	無	無	無	お礼入ギ	有*	3	自然公園(国立)	無	無
22 328-008 05/05 [5238-17-95]	樹林 4 ha	天城湯ヶ 天城国有 林	国	200~299	ワザワ	316	16	17	樹林	雑樹・その 他低木生育	無	無	無	有良	無	無	無	3	自然公園(国立) 保安林・学術参 考保護等	無	無
22 328-009 [5238-27-03]	単木	天城湯ヶ 天城国有 林	国	300以上	ナナ	522	33	11	樹林	雑樹・その 他低木生育	小枝枯損	無	無	有不良:そ の他	無	お礼入ギ	有*	2	自然公園(国立) 保安林・学術参 考保護等	無	無
22 328-010 [5238-27-03]	単木	天城湯ヶ 大川野牛 キャンプ場	国	99以下	ナナ	310	16	7	樹林	裸地	無	無	無	有良	無	無	無	3	自然公園(国立)	無	無
22 329-001 [5238-37-58]	単木	中伊豆町 清水	社寺	不明	ナナ	320	25	7	1 道路 その他	裸地	無	無	無	無	無	無	無	2	無	無	無
22 329-002 [5238-37-58]	単木	中伊豆町 小川	市町村	100~199	ナナ	430	30	25	1 建物群 その他	裸地	無	無	無	無	無	大学の ケヤキ	無	2	無	解説版	無
22 329-003 [5238-37-58]	樹林 0.77 ha 元村 実測:2本	中伊豆町 元村	社寺	300以上	ナナ	430 370	25 25	20 20	1 樹林	雑樹・その 他低木生育	無	無	無	無	無	大宮神社 の社叢	無	1	天然記念物等(市 町村)	解説版	無

コード番号 [329-001]	区分	所在地、 通称名	所有者	推定樹齢 (年)	巨木測定 樹種名	幹周 (cm)	主幹 (cm)	樹高 (m)	株立 (本)	周囲 の状況	根元 の状況	欠損度	動物生息 鳥 獣	着生 植物	健全 度	信仰対象	独特の 呼称	故事 伝承 視 認 性	保護制度指定	解説 板等	特記事項
22 329-004 [329-30-50]	単木	中伊豆町 城	社寺	300以上	カシ	520	25	30	1	樹林	裸地	無	無	無	良	信仰対象あり	白山神社 のクス ノキ	無	天然記念物等(市 町村)	解説板	無
22 329-005 01/02 [329-30-40]	樹林 0.23 ha	中伊豆町 八幡	社寺	300以上	カシ カシ	460 310	35 35	15 10	1	樹林	裸地	無	無	無	不良：一 部枯損	無	来の宮神 社鳥居杉	無	天然記念物等(市 町村)	解説板	無
22 329-005 02/02 [329-30-40]	樹林 0.23 ha 実測:4本	中伊豆町 八幡	社寺	300以上	カシ カシ カシ	340 300 550	20 20 290	20 20 30	2 1 10	樹林	雑樹・その 他低木生育	無	無	無	良	無	かくれク スノキ	有* 2	無	無	無
22 329-006 [329-30-33]	単木	中伊豆町 徳永稲荷 神社	社寺	不明	カシ	300	20	20	1	樹林	草地・地被 類	無	無	無	良	無	無	無	無	無	無
22 329-007 [329-30-32]	単木	中伊豆町 徳永東	個人	不明	カシ	410	20	10		樹林 耕 地	草地・地被 類	無	無	無	良	無	無	無	無	無	無
22 329-008 [329-37-38]	単木	中伊豆町 柳瀬	個人	不明	カシ	310	20	10		雑樹群 道路	草地・地被 類	無	無	無	良	無	無	無	無	無	無
22 329-009 01/02 [329-37-29]	樹林 0.5 ha	中伊豆町 宮上巖 院	社寺	300以上	カシ カシ	380 315	30 30	10 10		樹林 其 他の	裸地	無	無	無	良	無	無	無	無	無	無
22 329-009 02/02 [329-37-29]	樹林 0.5 ha	中伊豆町 宮上巖 院	社寺	300以上	カシ	410	15	7		樹林	裸地	無	無	無	不良：一 部枯損	無	無	無	無	無	無
22 329-010 [329-30-00]	単木	中伊豆町 菅引	社寺	不明	カシ	410	25	15		その他	草地・地被 類	無	無	無	良	無	無	無	無	無	無
22 329-011 [329-30-00]	単木	中伊豆町 原保	社寺	300以上	カシ	320	30	10		その他	裸地	無	無	無	良	信仰対象あり	妙泉寺の 大イチョ ウ	無	無	無	無
22 329-012 [329-27-99]	樹林 0.2 ha 実測:3本	中伊豆町 地藏堂上 行院	社寺	300以上	カシ カシ カシ	330 370 325	30 30 30	15 15 15		樹林	雑樹・その 他低木生育	無	無	無	良	無	無	無	無	無	無
22 329-013 [329-27-87]	単木	中伊豆町 夜場	その他 公有	不明	カシ	410	20	7		樹林 道 路	雑樹・その 他低木生育	無	無	有	不良：一 部枯損	無	無	無	無	無	無
22 329-014 [329-27-77]	単木	中伊豆町 夜場国有 林	国	200~299	カシ	340	35	10		樹林	雑樹・その 他低木生育 ササその他 やぶ	無	無	有	良	無	お礼杉	有* 3 保安林・学術参 考保護等	解説板	無	
22 329-015 [329-27-78]	単木	中伊豆町 夜場国有 林	国	100~199	カシ	310	33	10		樹林	雑樹・その 他低木生育 ササその他 やぶ	無	無	有	良	無	お礼杉	有* 3 保安林・学術参 考保護等	解説板	無	
22 329-016 [329-20-60]	樹林 1 ha 推定:10本	中伊豆町 地藏堂国 有林コビ サクラ原 生林	国	300以上	カシ	460 410	25 20	10 10		樹林	雑樹・その 他低木生育	無	無	有	不良：一 部枯損	無	コビサク ラ原生林	無	無	無	無

コード番号 [3次メソッド]	区分	所在地、 通称名	所有者	推定樹齢 (年)	巨木測定値 樹種名	幹周 (cm)	主幹 (cm)	樹高 (m)	枝張り (m)	株立 (本)	周囲 の状況	根元 の状況	欠損度	動物生態 鳥獣	着生 植物	健全 度	信仰対象	独特の 呼称	故事 伝承 視 認 性	保護制度指定	解説 板等	特記事項
22-329-017 01/02 [5239-27-48]	樹林 11 ha 篠塚園有 林カワゴ 沢 推定:40本	中伊豆町	国	100~199	ミ	390	30	10		樹林	草地・地被 類 雑樹・モ の他低木生 育	無	不明	有良	無	無	皮子沢の 七ミミ林	無	3 保安林・学術参 考保護等	解説板	無	
22-329-017 02/02 [5239-27-48]	樹林 11 ha 篠塚園有 林カワゴ 沢	中伊豆町	国	200~299	ミ	305 307 304	18 32 26	10 14 13		樹林	雑樹・その 他低木生 育	無	不明	有	不良:一 部枯損	無		無	3 保安林・学術参 考保護等	解説板	無	
22-329-018 [5239-20-30]	単木	中伊豆町 天麻山	国	300以上	ブナ	327	25	21	1	樹林	雑樹・その 他低木生 育	大枝枯損	無	有良	無	無		無	3 自然公園(国立) 保安林・学術参 考保護等	無	無	
22-341-001 01/03 [5239-57-32]	樹林 0.11 ha 新宿地方 変測:3本	清水町 新宿地方 神社	社寺	300以上	イナ	300	16	14.5	1	樹林公 園 道路	裸地 草地・ 地被類 ササ その他やぶ	無	無	無良	無	信仰対象あり	無	無	無	無	無	
22-341-001 02/03 [5239-57-32]	樹林 0.11 ha 新宿地方 変測:3本	清水町 新宿地方 神社	社寺	300以上	クナ	370	25	11	1	樹林公 園 道路	裸地 草地・ 地被類 ササ その他やぶ	無	無	有	不良:一 部枯損	無	無	無	無	無	無	
22-341-001 03/03 [5239-57-32]	樹林 0.11 ha 新宿地方 変測:3本	清水町 新宿地方 神社	社寺	300以上	クナ	340	24	22	1	樹林公 園 道路	裸地 草地・ 地被類 ササ その他やぶ	無	無	有	不良:一 部枯損	無	無	無	無	無	無	
22-341-002 01/02 [5239-57-31]	樹林 変測:2本	清水町 伏見能野 神社	社寺	300以上	クナ	340	20	15.5	1	樹林 建 物群	裸地 草地・ 地被類	無	無	無	不良:一 部枯損	無	無	無	無	無	無	
22-341-002 02/02 [5239-57-31]	樹林 変測:2本	清水町 伏見能野 神社	社寺	300以上	クナ	310	21	14	1	樹林 建 物群	裸地 草地・ 地被類	無	無	無	不良:一 部枯損	無	無	無	無	無	無	
22-341-003 01/03 [5239-57-21]	樹林 変測:3本	清水町 八幡八幡 神社	社寺	200~299	クナ	330	19	14.5	1	樹林 建 物群	裸地 草地・ 地被類	無	無	有	不良:一 部枯損	無	無	無	無	無	無	
22-341-003 02/03 [5239-57-21]	樹林 変測:3本	清水町 八幡八幡 神社	社寺	300以上	クナ	330	13	9.5	1	樹林 建 物群	裸地 草地・ 地被類	無	無	有	不良:一 部枯損	無	無	無	無	無	無	
22-341-003 03/03 [5239-57-21]	樹林 変測:3本	清水町 八幡八幡 神社	社寺	300以上	クナ	420	20	14	13	2	樹林 建 物群	裸地 草地・ 地被類	無	有	不良:一 部枯損	無	無	無	無	無	無	
22-341-004 01/03 [5239-57-21]	樹林 0.14 ha 長沢智方 変測:3本	清水町 長沢智方 神社	社寺	200~299	クナ	325	21	17	1	樹林公 園 建物 群	草地・地被 類 雑樹・モ の他低木生 育 ササその 他やぶ	無	無	有	不良:一 部枯損	無	無	無	無	無	無	
22-341-004 02/03 [5239-57-21]	樹林 0.14 ha 長沢智方 変測:3本	清水町 長沢智方 神社	社寺	300以上	クナ	640	22	24	1	樹林	草地・地被 類 雑樹・モ の他低木生 育 ササその 他やぶ	無	無	有	不良:一 部枯損	無	信仰対象あり	無	無	無	無	

コード番号 [3次の2J-1]	区分	所在地、 通称名	所有者	推定樹齢 (年)	巨木測定値 樹種名	幹周 (cm)	主幹 (cm)	樹高 (m)	樹立 (m)	周囲 の状況	根元 の状況	欠損度	動物生態 鳥 獣	養生 植物	健全 度	信仰対象	独特の 呼称	故事 伝承 視 認 性	保護制度指定	解説 板等	特記事項
22 341-004 03/03 [5238-57-21]	樹林 0.14 ha 栗沢智方 栗測:3本	清水町 清水神社	社寺	300以上	700片	560	23	25	1	樹林	草地・地 類 雑樹・そ の他低木生 育 ササその 他やぶ	無	無	有	不良:一 部枯損	信仰対象あり	無	無	無	無	無
22 341-005 [5238-57-12]	単木	清水町 望庭町立 清水小 学	市町村	300以上	700片	483	13	16	2	建物群 道路 そ の他	裸地	小枝枯損	無	無	良	無	無	無	無	無	無
22 341-006 [5238-57-12]	単木	清水町 栢田日枝 神社	社寺	300以上	700片	375	22	17	1	樹林 建 物群	草地・地 類 雑樹・そ の他低木生 育 ササその 他やぶ	大枝枯損 小枝枯損	無	有	不良:一 部枯損	無	無	無	無	無	無
22 341-007 [5238-57-23]	単木	清水町 久米田福 有神社	社寺	200~299	700片	320	19	15	1	樹林 建 物群	裸地 草地・ 地類	小枝枯損 空目あり	無	無	良	無	無	無	無	無	無
22 341-008 [5238-57-13]	単木	清水町 久米田正 眼寺	社寺	300以上	700片	350	17	13.5	1	樹林 公 園	裸地 草地・ 地類	大枝枯損 小枝枯損	無	無	良	無	無	無	無	無	無
22 341-009 01/02 [5238-57-13]	樹林 0.08 ha 栗測:2本	清水町 戸田天神 社	社寺	300以上	700片	450	22	23	1	樹林 道 路	草地・地 類	無	無	有	不良:一 部枯損	無	無	無	無	無	無
22 341-009 02/02 [5238-57-13]	樹林 0.08 ha 栗測:2本	清水町 戸田天神 社	社寺	300以上	700片	325	13	14	1	樹林	草地・地 類	無	無	無	不良:一 部枯損	無	無	無	無	無	無
22 341-010 [5238-57-02]	単木	清水町 的場神明 神社	社寺	200~299	700片	488	14	10	5	樹林 耕 地 建物 群	裸地 草地・ 地類	大枝枯損 小枝枯損 頭頂部幹折 れ 空目あ り	無	無	不良:枯 死寸前	無	無	無	無	無	無
22 341-011 [5238-57-02]	単木	清水町 瀬川河 泉神社	社寺	300以上	700片	325	22	16.5	1	樹林 建 物群	草地・地 類 ササその 他やぶ	大枝枯損 小枝枯損	無	無	良	無	無	無	無	無	無
22 341-012 [5238-57-02]	単木	清水町 登龍龍泉 寺	社寺	300以上	700片	370	197	21	18	2	樹林 道 路	無	無	有	良	無	無	無	無	無	無
22 341-013 01/02 [5238-57-01]	樹林 0.06 ha 栗測:2本	清水町 徳倉八坂 神社	社寺	300以上	700片	445	26	24	1	樹林	草地・地 類 ササその 他やぶ	無	無	有	良	無	無	無	無	無	無
22 341-013 02/02 [5238-57-01]	樹林 0.06 ha 栗測:2本	清水町 徳倉八坂 神社	社寺	300以上	700片	380	23	23	1	樹林	草地・地 類 ササその 他やぶ	無	無	有	良	無	無	無	無	無	無

コード番号 [3次のみ記入]	区分	所在地、 通称名	所有者	推定樹齢 (年)	巨木測定通 樹種名	幹周 (cm)	主幹 (cm)	樹高 (m)	枝立 (m)	株 の本数	周囲 の状況	根元 の状況	欠損度	動物生態	着生 植物	健全 度	信仰対象	独特の 呼称	故事 伝承 性	保護制度指定	解説 卷等	特記事項
22 342-001 01/02 [5238-66-36]	樹林 0.9 ha 実測:2本	長泉町 水神社	国	200~299 7加丁		438	18.9 25.2 1	樹林 道 路 其の 他	草地・地被 類 雑樹・そ の他低木生 育 舗装	枯損木やや あり	不明	不明	有良	無	無	無	無	無	無	無	無	
22 342-001 02/02 [5238-66-36]	単木	長泉町 水神社	国	100~199 7加丁		367	27 20.8 1	樹林 其 の他	草地・地被 類 雑樹・そ の他低木生 育	無	不明	不明	有良	無	無	無	無	無	無	無	無	
22 342-002 [5238-57-71]	単木	長泉町 狐山神社	社寺	100~199 加		318	17 17.2 1	道路	裸地	無	無	無	無良	無	無	無	無	無	無	無	無	
22 342-003 [5238-57-62]	単木	長泉町 日吉神社	社寺	100~199 竹		365	19 20.4 1	建物群 道路	舗装	無	無	無	無良	無	無	無	無	無	無	無	無	
22 342-004 [5238-57-52]	単木	長泉町 入幡神社	社寺	200~299 丸竹		400	16 19.8 1	公園	裸地	頭頂部骨折 穴	無	無	不良:一 部枯損	無	無	無	無	無	2 都市公園(市町村)	樹名板	無	
22 342-005 [5238-57-52]	単木	長泉町 西	個人	300以上 竹		865	22 22 1	建物群 道路	裸地	大枝枯損 空洞あり	無	無	不良:一 部枯損	無	無	無	無	無	2 天然記念物等(都 道府県)	解説板	無	
22 342-006 [5238-57-71]	単木	長泉町 下長窪公 会堂	市町村	99以下 竹		304	19.5 19 1	建物群 道路	裸地 舗装	無	無	無	有良	無	無	無	無	無	無	樹名板	無	
22 342-007 [5238-57-71]	単木	長泉町 下長窪連 華寺	社寺	200~299 丸竹		394	16.6 17 1	樹林 水 面	雑樹・その 他低木生育	大枝枯損 小枝枯損	無	無	有良	無	無	無	無	無	無	樹名板	無	
22 342-008 [5238-57-61]	単木	長泉町 下長窪西 膳寺	社寺	100~199 竹		321	18.1 16 1	樹林 耕 地 建物 群	草地・地被 類 雑樹・そ の他低木生 育 舗装	大枝枯損 小枝枯損	無	無	有	不良:一 部枯損	無	無	無	無	無	無	無	
22 342-009 [5238-57-60]	単木	長泉町 下長窪井 上樽高方	個人	200~299 竹		508	22.5 26.7 1	建物群	草地・地被 類 其の他	無	無	無	有良	無	無	無	無	無	無	無	無	
22 342-010 [5238-57-72]	単木	長泉町 南米里	社寺	200~299 丸竹		452	24.4 12 1	樹林 耕 地 建物 群 道路	裸地 雑樹・ その他低木 生育 舗装	大枝枯損	無	無	無	不良:一 部枯損	無	無	無	無	無	無	無	
22 342-011 [5238-57-92]	単木	長泉町 南一色法 泉寺	社寺	100~199 加		305	13.5 10.2 1	建物群 道路	裸地 舗装	大枝枯損	無	無	有	不良:一 部枯損	無	無	無	無	無	無	無	無
22 344-001 [5338-07-23]	単木	小山町 落合	社寺	300以上 竹		462	23 18 1	樹林	草地・地被 類	空洞あり 異常なコア あり	無	無	有良	無	無	無	無	無	無	無	無	
22 344-002 [5238-77-69]	樹林 1.5 ha 実測:2本	小山町 竹之下	社寺	300以上 竹		330 300	25 20 1 20 16 1	樹林	雑樹・その 他低木生育	枯損木やや あり	無	無	有	不良:一 部枯損	無	無	無	無	無	無	無	
22 344-003 [5338-07-69]	樹林 実測:2本	小山町 藤曲	社寺	300以上 竹		448 349	25 24 1 20 19 1	樹林	裸地	枯損木やや あり	無	無	有	有良	無	無	無	無	無	無	無	

コード番号 [3次マウナ]	区分	所在地、 通称名	所有者	推定樹齢 (年)	巨木測定値 樹種名	幹周 (cm)	主幹 (cm)	樹高 (m)	株立 (m)(本)	周囲 (m)	周囲 状況	相元 の 状況	欠損度	動物生態 鳥 獣	着生 植物	健全 度	信仰対象	独特の 呼称	故事 視 伝承 性	保護制度指定	解説 板等	特記事項
Z2 344-004 [5338-07-38]	単木	小山町 藤曲	社寺	300以上	ナナ	375		25	16	1	樹林	裸地	大枝枯損	無	有	不良：一 部枯損	無	藤曲間 神社のケ ヤキ	無	無	無	
Z2 344-005 [5338-07-38]	単木	小山町 金桜山	不明	200~299	ナナ	330		22	18	1	樹林	雑樹・その 他低木生育	無	無	無	良	無	金桜のケ ヤキ	無	無	無	
Z2 344-006 [5338-07-48]	樹林 0.12 ha 神島八 実測:20本	小山町 神島八 幡神社	社寺	200~299	ナナ	560 540 450 440		36 35 30 30	14 13 11 11	1	樹林	草地・地 類	枯損木やや あり	無	有	良	信仰対象あり	神島八幡 神社の二 本杉	無	3 天然記念物等(都 道府県)	樹名板 解説板	
Z2 344-007 [5338-07-28]	樹林 0.2 ha 実測:2本	小山町 菅沼	社寺	200~299	ナナ	338 300		28 25	12 15	1	樹林	裸地	無	無	有	良	無	菅沼吉 子	無	無	無	
Z2 344-008 [5338-07-48]	樹林 0.07 ha 実測:2本	小山町 湯船八 幡神社	その他 公有	200~299	ナナ	570 530		35 30	22 20	1	樹林	草地・地 類	枯損木やや あり	無	有	良	信仰対象あり	湯船八幡 神社の大 杉	無	2 天然記念物等(市 町村)	解説板	
Z2 344-009 [5338-07-18]	単木	小山町 菅沼	社寺	300以上	ナナ	515		27	20	1	樹林	草地・地 類	大枝枯損	無	有	良	無	菅沼羽 子	無	無	無	
Z2 344-010 [5338-77-97]	樹林 0.05 ha 実測:2本	小山町 下古城	社寺		ナナ	340 310		20 25	20 16	1	樹林	裸地	無	無	有	良	無	下古城 之神社の ケヤキ	無	1 無	無	
Z2 344-011 [5338-07-07]	樹林 0.18 ha 実測:3本	小山町 大胡田 天神社	社寺	300以上	ナナ	640 340 340	500	26 27 25	18 28 26	5	樹林	裸地	枯損木やや あり	無	有	不良：一 部枯損	信仰対象あり	大胡田 神社の大 杉	無	2 天然記念物等(都 道府県)	解説板	
Z2 344-012 [5338-07-56]	単木	小山町 上野	その他 公有	200~299	ナナ	720		40	40	1	樹林 水 面	雑樹・その 他低木生育	大枝枯損	無	有	不良：一 部枯損	無	上野のト チノキ	無	3 天然記念物等(都 道府県)	解説板	
Z2 344-013 [5338-07-45]	単木	小山町 上野 神 明社	その他 公有	300以上	ナナ	550		20	16	1	樹林	雑樹・その 他低木生育	大枝枯損	無	有	不良：一 部枯損	信仰対象あり	上野神明 社のソク バネガシ	不明	2 天然記念物等(市 町村)	樹名板	
Z2 344-014 [5338-07-25]	樹林 0.12 ha 実測:3本	小山町 都頭	社寺	300以上	ナナ	560 520 325		34 30 25	18 14 13	1	樹林	裸地	無	無	有	良	無	産神社の 杉	無	1 無	無	
Z2 344-015 [5338-07-15]	樹林 0.23 ha 実測:4本	小山町 用沢 八 幡宮	社寺	300以上	ナナ	1180 390 360 480	500	38 36 35 28	30 14 12 30	3	樹林	裸地	無	無	有	良	信仰対象あり	用沢八幡 宮の三本 杉	無	1 無	無	
Z2 344-016 [5338-07-06]	単木	小山町 一色	社寺	300以上	ナナ	460		22	15	1	樹林	裸地	無	無	有	良	無	一色神社 のケヤキ	無	1 無	無	
Z2 344-017 [5338-07-05]	樹林 0.078 ha 実測:2本	小山町 上古城	社寺	300以上	ナナ	380 340		32 30	15 12	1	樹林	裸地	無	無	有	良	無	山神社の 杉	無	1 無	無	
Z2 344-018 [5338-07-14]	単木	小山町 正倉	社寺	300以上	ナナ	540		30	16	1	樹林	裸地	大枝枯損 胴部幹折 れ	無	有	良	無	一色神社 の杉	無	1 無	無	

コード番号 [3:次々5ナド]	区分	所在地、 通称名	所有者	推定樹齢 (年)	巨木測定値 樹種名	幹周 (cm)	主幹 (cm)	樹高 (m)	株 数	周囲 状況	根元 の 状況	欠損度	動物生息 鳥 獣	養生 植物	健全 度	信仰対象	独特の 呼称	故事 伝承 性	保護制度指定	解説 板等	特記事項
22-344-019 [5228-07-33]	樹林 0.5 ha 推定:30本	小山町 大御神	杜寺	200~299	杉*	340	35	25	1	樹林	草地・地被 類	枯損木やや あり	無	有	良	無	角取神社 の杉	無	無	無	無
22-344-020 [5228-06-38]	樹林 1.2 ha 実測:40本	小山町 須走 富 土須間神 社	杜寺	伝承 500	杉*	420	24.5	28.1	1	樹林	裸地・草地・ 地被類	無	無	有	良	信仰対象あり	須走須間 神社のハ ルニレ	無	天然記念物等(都 道府県)	解説板	無
22-361-001 [5228-64-65]	単木	芝川町 西山本門 寺	杜寺	300以上	ヒヤギ*	356	17	20	1	樹林 建 物群	裸地	小枝枯損	無	有	良	無	本門寺の ヒヤギ	有	天然記念物等(都 道府県)	解説板	定期的な下刈り ・清掃
22-361-002 [5228-64-75]	並木 6 m 実測:2本	芝川町 西山本門 寺	杜寺	300以上	杉*	470	35	24.5	1	その他	裸地	無	無	有	良	無	無	無	無	無	無
22-361-003 [5228-64-65]	単木	芝川町 西山本門 寺	杜寺	300以上	久片	305	30	22	1	その他	裸地 舗装	無	無	有	良	無	無	無	無	無	無
22-361-004 [5228-64-65]	単木	芝川町 西山	個人	200~299	ヒヤギ*	340	20	12.6	1	耕地 建 物群	裸地	無	無	有	良	無	無	無	天然記念物等(市 町村)	解説板	無
22-361-005 [5228-64-63]	単木	芝川町 榎上	その他 公有	300以上	イサキ	360	17	15.9	1	建物群	裸地 舗装	小枝枯損 空潤あり	無	有	良	無	無	無	天然記念物等(市 町村)	解説板	定期的な下刈り ・清掃
22-361-006 [5228-64-44]	単木	芝川町 榎金	個人	300以上	ヒヤギ*	630	20	20	1	樹林	裸地	大枝枯損 異常なコブ あり	モガ*	有	良	無	無	無	天然記念物等(市 町村)	解説板	定期的な下刈り ・清掃
22-361-007 [5228-64-04]	単木	芝川町 大崎日	個人	200~299	久片	379	18	14.1	1	樹林 道 路	裸地	小枝枯損	不明	有	良	無	無	無	天然記念物等(都 道府県)	解説板	逆番針設置
22-361-008 [5228-64-04]	並木 10 m 実測:2本	芝川町 大崎日	個人	300以上	加	436	20	20	20	樹林 耕 地 道路	裸地 舗装	無	不明	有	良	無	五輪の力 ア	無	天然記念物等(都 道府県)	解説板	逆番針設置
22-381-001 [5228-54-68]	単木	富士川町 上町	個人	伝承 700	イサキ	435	7	5	1	道路 そ の他	草地・地被 類	異常なコブ あり	無	有	良	無	無	無	天然記念物等(市 町村)	解説板	無
22-381-002 [5228-64-17]	単木	富士川町 八幡宮	杜寺	伝承 300	ヒヤギ*	376	18	15	1	樹林	草地・地被 類	無	無	無	良	信仰対象あり 祭事あり	無	無	無	無	無
22-381-003 [5228-54-98]	単木	富士川町 至野	その他 公有	300以上	ヒヤギ*	315	12	10	1	樹林	ササその他 やぶ	無	無	有	良	無	無	無	無	無	無
22-381-004 [5228-64-27]	単木	富士川町 大北 文 珠堂	その他 公有	伝承 350	ヒヤギ*	384	20	10	1	樹林	草地・地被 類	空潤あり	無	有	不良:一 部枯損	信仰対象あり 祭事あり	無	無	無	無	無
22-381-005 [5228-54-97]	単木	富士川町 至野 八 幡神社	個人	伝承 500	ヒヤギ*	350	13	10	1	耕地	草地・地被 類	空潤あり	無	有	良	信仰対象あり	無	無	無	無	無

コード番号 [3次のコード]	区分	所在地、 通称名	所有者 指定樹齢 (年)	巨木測定値 樹種名	幹周 (cm)	主幹 (cm)	樹高 (m)	株 立 (本)	周囲 の 状況	根元 の 状況	欠損度	動物生態	着生 植物	健全 度	信仰対象	独特の 呼称	故事・視 伝承 性	保護制度指定	解説 板等	特記事項
22-381-006 [5238-54-96]	単木	富士川町 粒長野 喜豊七神 社	300以上	スズナ スズナ	543 375		13 13	10 10 1 1	樹林	裸地	空回り 異常なコア あり	無	無	良	信仰対象あり 祭事あり	無	無	3 天然記念物等(市 町村)	解説板	無
22-381-007 [5238-64-63]	単木	富士川町 大北	伝承 250	ヤマウ ヤマウ	416 418		10 10	15 15 1 2	その他		頭頂部 折れ	無	有良	無	無	無	無	2 無	樹名板	無
22-381-008 [5238-64-08]	単木	富士川町 中沢八 坂神社	200~238	クハ クハ	325		14	15 1	樹林	裸地	無	無	有良	無	信仰対象あり 祭事あり	無	無	2 無	樹名板	無
22-381-009 [5238-54-97]	単木	富士川町 矢所山 神宮	その他 伝承 150	クハ クハ	450		36	15	樹林	裸地	無	無	有良	無	信仰対象あり 祭事あり	無	無	2 無	樹名板	無
22-381-010 [5238-64-08]	単木	富士川町 市場	伝承 300	クハ クハ	324		16	15 1	樹林 建 物群	裸地	無	無	有良	無	無	無	無	1 無	無	無
22-381-011 [5238-55-80]	単木	富士川町 坂下	不明	クハ クハ	334		10	10 1	道路 その他	裸地 舗装	空回り 異常なコア あり	無	無	良	無	無	無	1 無	無	無
22-381-012 [5238-54-69]	単木	富士川町 岩淵	伝承 384	クハ クハ	343		10	20 1	建物群 道路	草地・地被 類	無	無	無	良	無	一里塚(有*) 二本一対)	2 天然記念物等(都 道府県)	石標	無	
22-382-001 [5238-54-37]	樹林 実測:2本	蒲原町 堀沢	300以上	クハ クハ		320	18	7	樹林	雑樹・その 他低木生育	無	無	無	不良: 一部枯損	無	無	無	2 無	無	無
22-382-002 [5238-54-36]	樹林 0.1 ha 実測:2本	蒲原町 中	300以上	クハ クハ	330 300	300	15 18	7 2 1	樹林 建 物群	雑樹・その 他低木生育	枯損木 多い	無	無	良	無	無	無	1 無	無	無
22-383-001 [5238-44-93]	樹林 0.3 ha 実測:2本	由比町 倉沢	300以上	クハ クハ	400 320		20 20	8 8 1	樹林	雑樹・その 他低木生育	無	無	無	不良: 一部枯損	無	無	無	2 無	無	無
22-383-002 [5238-44-93]	単木	由比町 倉沢	300以上	クハ クハ	400		5	8 1	樹林	舗装	小枝枯損	無	無	無	無	無	無	2 無	無	無
22-383-003 [5238-54-24]	単木	由比町 西山寺	300以上	クハ クハ	210		15	10 1	樹林	雑樹・その 他低木生育 ワラソその他 やぶ	無	無	無	良	無	無	1 無	無	無	無
22-383-004 [5238-54-24]	樹林 0.5 ha 実測:3本	由比町 由比北 野天神宮	300以上	クハ クハ クハ	310 300 380		18 18 18	8 8 8 1	樹林	雑樹・その 他低木生育	枯損木 ややあり	無	有良	無	信仰対象あり	無	無	1 無	無	無
22-383-005 01/02 [5238-54-24]	樹林 0.3 ha 実測:4本	由比町 町原原豊 精神社	300以上	クハ クハ クハ クハ	440 310 210 600	440 310 210 600	20 18 20 20	8 5 1 8 1	樹林 建 物群 道 路	雑樹・その 他低木生育	無	無	無	良	信仰対象あり	無	無	1 天然記念物等	樹名板	保護制度設置
22-383-005 02/02 [5238-54-24]	樹林 0.3 ha 実測:1本	由比町 町原原豊 精神社	300以上	クハ クハ	360 360		27	1	建物群 道路	雑樹・その 他低木生育	枯損木 ややあり	無	無	不良: 一部枯損	無	無	無	1 天然記念物等(市 町村)その他制 度	樹名板	保護制度設置

コード番号 [3次メトリック]	区分	所在地、 通称名	所有者	推定樹齢 (年)	巨木測定値 樹種名	幹周 (cm)	主幹 (cm)	樹高 (m)	枝張り (m)	株立 (本)	周囲 状況	根元 状況	欠損度	動物生態 鳥 獣	養生 植物	健全 度	信仰対象	独特の 呼称	故事・視 伝承 性	保護制度指定	解説 板等	特記事項
22-383-006 [5238-54-25]	単木	由比町 北田	社寺	300以上	仔杓	300	300	25	2.5	1	建物群	裸地	無	無	無	良	無	無	無	1 天然記念物等(市 町村)その他制 度	樹名板	無
22-383-007 [5238-54-35]	樹林 0.5 ha 実測:3本	由比町 東山寺	社寺	300以上	丸ノ片 加 軸ノ片	340 280 310	340 280 310	20 25 15	6 3 5	1	樹林	雑樹・その 他底木生育	無	無	無	良	無	無	無	1 無	無	無
22-383-008 [5238-54-54]	単木	由比町 入山	社寺	300以上	杓	300	300	4.7	2	1	樹林	雑樹・その 他底木生育	無	無	無	良	無	無	無	1 無	無	無
22-383-009 [5238-54-65]	樹林 1本	由比町 船場	社寺	300以上	丸ノ片	440	440	25	8	1	樹林	裸地	無	無	無	良	無	無	無	1 天然記念物等(市 町村)その他制 度	樹名板	無
22-383-010 [5238-54-65]	単木	由比町 船場	社寺	300以上	仔杓	320	320	25	8	1	樹林	裸地	無	無	無	良	無	無	無	1 無	無	無
22-383-011 01/03 [5238-54-45]	樹林 0.3 ha 実測:4本 山神社	由比町 東山寺東 山神社	社寺	300以上	丸ノ片 丸ノ片 丸ノ片 丸ノ片	380 360 320 300	380 360 320 300	18 15 18 15	5 8 8 10	1	樹林	雑樹・その 他底木生育	枯損木やや あり	無	無	不良:一 部枯損	信仰対象あり	無	不明	1 無	無	無
22-383-011 02/03 [5238-54-45]	樹林 0.3 ha 実測:4本 山神社	由比町 東山寺東 山神社	社寺	300以上	丸ノ片 丸ノ片 丸ノ片 丸ノ片	360 320 340 310	360 320 340 310	18 20 18 15	5 6 5 5	1	樹林	雑樹・その 他底木生育	枯損木やや あり	無	無	不良:一 部枯損	信仰対象あり	無	不明	1 無	無	無
22-383-011 03/03 [5238-54-45]	樹林 0.3 ha 実測:3本 山神社	由比町 東山寺東 山神社	社寺	300以上	丸ノ片 丸ノ片 丸ノ片	300 280 290	300 280 290	20 25 18	5 5 5	1	樹林	雑樹・その 他底木生育	枯損木やや あり	無	有	良	無	無	1 無	無	無	無
22-401-001 [5238-22-91]	単木	岡部町	社寺	不明	沓	450	28	25	1	樹林	裸地	雑樹	異常なコア あり	無	無	良	無	無	無	2 天然記念物等(市 町村)	樹名板	無
22-401-002 [5238-22-82]	単木	岡部町 若宮神社	社寺	不明	丸ノ片	382	25	18	1	樹林	裸地	雑樹	大枝枯損	無	有	良	不明	無	無	2 無	無	無
22-401-003 [5238-32-30]	単木	岡部町	社寺	不明	加	580	30	30	2	樹林	裸地	雑樹	空洞あり	無	有	良	無	無	無	2 天然記念物等(都 道府県)	樹名板	無
22-401-004 [5238-22-73]	単木	岡部町 神社	社寺	200~289	丸ノ片	334	20	14	1	樹林	雑樹・その 他底木生育	雑樹	小枝枯損	不明	無	良	信仰対象あり	静岡県「 ふるさと の自然百 選」神神 社の森	不明	1 不明	無	無
22-401-005 01/03 [5238-31-77]	樹林 0.5 ha 実測:3本 井神社	岡部町 青羽根大 井神社	社寺	300以上	丸ノ片	340	28	10	1	樹林	草地・地被 類	草地・地被 類	無	無	有	良	無	無	2 無	無	無	無
22-401-005 02/03 [5238-31-77]	樹林 0.5 ha 実測:3本 井神社	岡部町 青羽根大 井神社	社寺	300以上	丸ノ片	535	25	20	1	樹林	雑樹・その 他底木生育	雑樹	無	不明	無	良	信仰対象あり	千代の大 杉	不明	3 天然記念物等(市 町村)	樹名板	無
22-401-005 03/03 [5238-31-77]	樹林 0.5 ha 実測:3本 井神社	岡部町 青羽根大 井神社	社寺	300以上	丸ノ片	347	220	20	10	2	樹林	草地・地被 類	無	切羽	有	良	無	無	2 無	無	無	無

コード番号 [3カケコード]	区分	所在地、 通称名	所有者	推定樹齢 (年)	巨木測定通 樹種名	幹周 (cm)	主幹 (cm)	樹高 (m)	株 立 (本)	周囲 の 状況	根元 の 状況	欠損度	動物生息 鳥 獣	養生 植物	健全 度	信仰対象	独特の 呼称	故事 伝承 性	保護制度指定	解説 板等	特記事項
22 401-006 01/03 [5238-22-91]	樹林 0.07 ha 実測:3本	岡部町 子持坂浅 間神社	社寺	不明	スガヅイ	370	13	6	1	樹林 耕 地 建物 群 道路	裸地	枯損木やや あり	不明	有	不良:一 部枯損	不明	不明	2	無	無	無
22 401-006 02/03 [5238-22-91]	樹林 0.07 ha 実測:3本	岡部町 子持坂浅 間神社	社寺	不明	スガヅイ	380	12	8	1	樹林 耕 地 建物 群 道路	草地・地被 類	枯損木やや あり	不明	有	不良:一 部枯損	不明	不明	2	不明	無	無
22 401-006 03/03 [5238-22-91]	樹林 0.07 ha 実測:3本	岡部町 子持坂浅 間神社	社寺	不明	スガヅイ	388	22	15	1	樹林 耕 地 建物 群 道路	舗装	枯損木やや あり	不明	有	不良:そ の他	不明	不明	2	不明	無	無
22 401-007 [5238-22-92]	単木	岡部町 子持坂常 藤寺	社寺	300以上	加	464	16	16	1	耕地 建 物 群 道 路	草地・地被 類	小枝枯損	不明	有	有良	不明	不明	2	天然記念物等(市 町村)	樹名板	無
22 401-008 [5238-32-11]	単木	岡部町 谷川津 島神社	社寺	不明	スガ	412	212	10	2	樹林 耕 地 道路 その他	草地・地被 類 舗装	小枝枯損	不明	有	有良	信仰対象あり	不明	1	不明	無	無
22 401-009 01/03 [5238-32-40]	樹林 0.64 ha 実測:3本	岡部町 新舟八社 神社 六 社神社	社寺	不明	スガ	386	25	10	2	耕地 建 物 群 道 路	裸地 雑樹・ その他低木 生育	枯損木やや あり	不明	有	有良	信仰対象あり	不明	2	不明	無	無
22 401-009 02/03 [5238-32-40]	樹林 0.64 ha 実測:3本	岡部町 新舟八社 神社	社寺	不明	スガヅイ	326	18	16	1	樹林 建 物 群 道 路	裸地 舗装	枯損木やや あり	不明	有	不良:一 部枯損	不明	不明	2	不明	無	無
22 401-009 03/03 [5238-32-40]	樹林 0.64 ha 実測:3本	岡部町 新舟八社 神社	社寺	不明	スガヅイ	328	15	10	1	樹林 建 物 群 道 路	裸地	枯損木やや あり	不明	有	不良:一 部枯損	不明	不明	2	不明	無	無
22 402-001 [5238-12-75]	単木	大井川町 下小形割 心寺	社寺	伝承 400	カハ	450	20	20	1	樹林 そ の他	草地・地被 類 ササその 他ヤブ	小枝枯損	無	有	有良	無	無	2	無	無	無
22 402-002 [5238-12-75]	単木	大井川町 下小形	個人	300以上	カワ	380	15	10		建物群	草地・地被 類 ササその 他ヤブ	大枝枯損	無	有	有良	無	無	2	天然記念物等(市 町村)	無	無
22 421-001 [5138-71-27]	単木	御前崎町 西側	市町村	300以上	カワ	357	15	15	1	その他	ササその他 ヤブ	小枝枯損	無	無	不良:枯 死寸前	無	無	2	無	無	無
22 421-002 [5138-71-27]	単木	御前崎町 西側河福 寺	個人	伝承 600	カワ	380	13.2	12	1	樹林	裸地	無	無	無	有良	無	いちょう の木	2	天然記念物等(市 町村)	解説板	保護樹設置
22 421-003 [5138-71-26]	単木	御前崎町 薄原高塚 毛	個人	300以上	スガヅイ	330	8	9	1	建物群 道路	草地・地被 類 ササその 他ヤブ	大枝枯損 雑草ヤブ あり	無	有	不良:一 部枯損	無	無	3	無	無	無
22 421-004 [5138-71-26]	単木	御前崎町 中原御 興休	社寺	不明	カワ	307	18	14	1	樹林	裸地	小枝枯損	無	無	有良	信仰対象あり	おみこし 休め	2	無	無	無
22 421-005 [5138-71-26]	単木	御前崎町 中原	不明	不明	カワ	300	16	10	1	樹林 道 路	裸地	大枝枯損	無	無	有良	不明	無	2	無	無	無

コード番号 [3次マシゴト]	区分	所在地、 通称名	所有者	推定樹齢 (年)	巨木測定通 樹種名	幹周 (cm)	主幹 (cm)	樹高 (m)	株 数	周囲 状況	根元 の 状況	欠損度	動物生息	健全 度	信仰対象	独特の 呼称	故事 伝承 視 認 性	保護制度指定	解説 板等	特記事項	
22-421-006 [5108-71-34]	単木	御前崎町 新神子西 宮神社	社寺	300以上	スズイ	881	354	15 18 4	樹林	草地・地被 類	大枝枯損 空洞あり	無	無	無	不良：異 常落葉	無	無	3	無	無	無
22-421-007 [5108-71-34]	単木	御前崎町 新神子紅 雲寺	社寺	伝承 0	100 ヲノハ	468		8 9 1	樹林	雑樹・その 他底木生高	小枝枯損 空洞あり	無	無	有	有	有*	3	無	樹名板	定期的な下刈り ・消毒 その他	
22-421-008 01/02 [5108-71-35]	樹林 実測:2本	御前崎町 白羽神社	社寺	不明	イサ	283		14 14 1	樹林	裸地	無	無	無	有	有	無	3	その他制度	無	無	
22-421-008 02/02 [5108-71-35]	樹林 0.1 ha 実測:1本	御前崎町 白羽神社	社寺	300以上	ワザイ	483	240	10 15 2	樹林	草地・地被 類	無	無	無	無	無	無	3	その他制度	無	無	
22-422-001 [5208-01-04]	単木	相良町 鬼女新田	個人	不明	ミ	335		20 20 1	雑物群 道路	草地・地被 類 雑樹・そ の他底木生 育	大枝枯損 空洞部腐折 れ	無	無	無	無	無	3	無	無	無	
22-422-002 01/02 [5208-01-73]	樹林 0.06 ha	相良町 西萩町下 秋葉神社	社寺	不明	スズイ	542		20 12 1	樹林	裸地 舗装	枯損木やや あり	無	無	有	有	無	2	無	無	無	
22-422-002 02/02 [5208-01-73]	樹林 0.06 ha	相良町 西萩町下 秋葉神社	社寺	不明	スズイ	380		20 15 1	樹林	草地・地被 類	枯損木やや あり	無	無	有	有	無	2	無	無	無	
22-422-003 [5208-01-16]	単木	相良町 相良	個人	不明	ワザイ	350		25 24 1	雑物群 道路	草地・地被 類	無	無	無	有	有	無	2	無	無	無	
22-422-004 01/06 [5208-01-72]	樹林 0.2 ha 実測:5本	相良町 西萩町下 稲荷神社	社寺	不明	スズイ	359		20 15 1	樹林 耕 地	裸地	無	無	無	有	有	無	3	無	無	無	
22-422-004 02/06 [5208-01-72]	樹林 0.2 ha 実測:5本	相良町 西萩町下 稲荷神社	社寺	不明	スズイ	380		15 16 1	樹林	草地・地被 類	無	無	無	無	無	無	3	無	無	無	
22-422-004 03/06 [5208-01-72]	樹林 0.2 ha 実測:5本	相良町 西萩町下 稲荷神社	社寺	300以上	ワザイ	330		25 18 1	樹林	草地・地被 類	無	無	無	有	有	無	2	無	無	無	
22-422-004 04/06 [5208-01-72]	樹林 0.2 ha 実測:5本	相良町 西萩町下 稲荷神社	社寺	不明	ワザイ	340		25 12 1	樹林	裸地	無	無	無	有	有	無	2	無	無	その他	
22-422-004 05/06 [5208-01-72]	樹林 0.2 ha 実測:5本	相良町 西萩町下 稲荷神社	社寺	不明	スズイ	300		15 20 1	樹林	草地・地被 類	無	無	無	有	有	無	3	無	無	無	
22-422-004 06/06 [5208-01-72]	樹林 0.2 ha 実測:5本	相良町 西萩町下 稲荷神社	社寺	不明	スズイ	300		15 20 1	樹林	草地・地被 類	無	無	無	有	有	無	3	無	無	無	
22-422-005 01/02 [5208-01-73]	樹林 0.04 ha 実測:2本	相良町 西萩町下 島神社	社寺	不明	スズイ	940	220	15 18 5	樹林	草地・地被 類 ササその 他やぶ	枯損木やや あり	無	無	有	有	無	3	無	無	無	

コード番号 [3次マナド]	区分	所在地 通称名	所有者	推定樹齢 (年)	巨木測定 樹種名	幹周 (cm)	主幹 (cm)	樹高 (m)	株 立	周囲 状況	根元 の 状況	欠損度	動物生態	健全 度	信仰対象	独特の 呼称	故郷 伝承 性	保護制度指定	解説 板等	特記事項
22-423-005 02/02 [5238-01-73]	樹林 0.04 ha 実測:2本	相良町 西萩郡津 島神社	社寺	不明	カブツイ	410	270	15	15	2	樹林	草地・地 類ササそ の他ヤブ	無	不良:一 部枯損	無	無	無	3	無	無
22-423-006 01/02 [5238-01-05]	樹林 0.1 ha 実測:2本	相良町 波津佐和 乃神社	社寺	不明	カブツ	310		25	20	1	樹林	草地・地 類	無	有良	無	無	無	2	無	無
22-423-006 02/02 [5238-01-05]	樹林 0.1 ha 実測:2本	相良町 波津佐和 乃神社	社寺	不明	カブツ	345		20	30	1	樹林	舗装	無	有良	信仰対象あり	無	無	2	無	無
22-423-001 [5238-01-87]	単木	梶原町 静源安楽 寺	社寺	不明	イナ	360		13	11	1	樹林	草地・地 類	無	有良	無	無	無	2	無	無
22-423-002 01/02 [5238-11-44]	樹林 0.5 ha 実測:2本	梶原町 石雲院下	社寺	不明	カブツイ	380		15	20	1	樹林道 路	草地・地 類	無	有良	無	無	無	3	無	樹名板
22-423-002 02/02 [5238-11-44]	樹林 0.5 ha 実測:2本	梶原町 坂口石雲 院下	社寺	300以上	カブツ	325		30	20	1	樹林道 路	草地・地 類	無	無良	無	無	無	2	無	無
22-423-003 01/05 [5238-11-44]	樹林 0.5 ha 実測:11本	梶原町 坂口石雲 院	社寺	不明	カブツ	450		30	16	1	樹林	草地・地 類	無	有良	信仰対象あり	不明	不明	3	無	無
22-423-003 02/05 [5238-11-44]	樹林 0.5 ha 実測:11本	梶原町 坂口石雲 院	社寺	300以上	カブツ	350		30	16	1	樹林	草地・地 類	無	無良	無	無	無	2	無	無
22-423-003 03/05 [5238-11-44]	樹林 0.5 ha 実測:11本	梶原町 坂口石雲 院	社寺	不明	カブツ	503	300	30	20	2	樹林	草地・地 類	無	無良	無	無	無	2	無	無
22-423-003 04/05 [5238-11-44]	樹林 0.5 ha 実測:11本	梶原町 坂口石雲 院	社寺	300以上	カブツ	350		30	20	1	樹林	草地・地 類	無	有良	無	無	無	2	無	無
22-423-003 05/05 [5238-11-44]	樹林 0.5 ha 実測:11本	梶原町 坂口石雲 院	社寺	300以上	カブツイ	350		15	20	1	樹林	草地・地 類	無	有良	無	無	無	2	無	無
22-423-004 [5238-11-28]	単木	梶原町 坂部	社寺	不明	カブツイ	340		15	10	1	樹林	草地・地 類	無	有良	無	無	無	2	無	無
22-423-005 [5238-11-18]	単木	梶原町 外久保加 茂神社	社寺	不明	カブツ	540		12	10	1	樹林	裸地	無	有良	信仰対象あり	不明	不明	2	無	無
22-423-006 [5238-01-98]	単木	梶原町 谷ノ口	社寺	不明	カブツ	660		30	30	1	樹林	雑樹・そ の他低木生	無	有良	信仰対象あり	不明	不明	1	無	無

コード番号 [3次のカゴード]	区分	所在地、 通称名	所有者	推定樹齢 (年)	巨木測定値 樹種名	幹周 (cm)	主幹 (cm)	樹高 (m)	枝張り (m)	株立 (本)	周囲 の状況	根元 の状況	欠損度	動物生態	養生 植物	健全 度	信仰対象	独特の 呼称	故事 伝承	視 認 性	保護制度指定	解説 板等	特記事項
Z2 423-007 [5238-11-33]	単木	榎原町 切山陽光 院	社寺	不明	クダシイ	480	12.5	12	4	樹林	草地・地 被 類 ササその他 やぶ	大枝枯損 頭頂部密折 れ空目あり	無	無	有良	無	不明	不明	1	無	無	無	無
Z2 423-008 01/02 [5238-01-88]	樹林 0.2 ha	榎原町 静波照鑑 田神社	社寺	不明	クダシイ	300	20	20	1	樹林	裸地	無	無	有良	無	1	無	無	1	無	無	無	無
Z2 423-008 02/02 [5238-01-88]	樹林 0.2 ha	榎原町 静波照鑑 田神社	社寺	不明	クダシイ	430	23	23	1	樹林	草地・地 被 類	無	無	有良	無	2	無	無	2	無	無	無	無
Z2 423-008 01/03 [5238-01-67]	樹林 0.1 ha	榎原町 鹿島神社	社寺	300以上	クダシイ	310	20	20	1	樹林	草地・地 被 類	無	無	無良	無	2	無	無	2	無	無	無	無
Z2 423-008 02/03 [5238-01-67]	樹林 0.1 ha	榎原町 鹿島神社	社寺	300以上	クダシイ	350	23	20		樹林	草地・地 被 類	無	無	無良	無	2	無	無	2	無	無	無	無
Z2 423-008 03/03 [5238-01-67]	樹林 0.03 ha	榎原町 鹿島神社	社寺	300以上	クダシイ	440	25	20	1	樹林	草地・地 被 類	無	無	有良	無	2	無	無	2	無	無	無	無
Z2 424-001 01/02 [5238-11-49]	樹林 0.3 ha	吉田町 神戸山王 神社	社寺	不明	クダシイ	500	15	10	2	樹林	草地・地 被 類	枯損木やや あり	無	無	不良：一 部枯損	無	無	無	2	無	無	無	無
Z2 424-001 02/02 [5238-11-49]	樹林 0.3 ha	吉田町 神戸山王 神社	社寺	300以上	クダシイ	375	20	7	2	樹林	草地・地 被 類	枯損木やや あり	無	無	無良	無	信仰対象あり	無	無	2	無	無	無
Z2 424-002 [5238-11-29]	単木	吉田町 片岡神明 宮	社寺	300以上	クダシイ	300	15	16	1	樹林建 物群	裸地	無	無	有良	無	2	無	無	2	無	無	無	無
Z2 424-003 [5238-11-38]	単木	吉田町 神戸長源 寺	社寺	不明	クダシイ	450	30	16	2	樹林	草地・地 被 類	大枝枯損	無	無良	無	3	無	無	3	無	無	無	無
Z2 424-004 [5238-12-00]	単木	吉田町 住吉	個人	300以上	クダシイ	500	25	12	1	建物群	裸地	小枝枯損 空目あり	無	無	不良：一 部枯損	無	田村の松	有	1	その他制度	解説板	その他	
Z2 424-005 [5238-12-01]	単木	吉田町 住吉稲荷 神社	社寺	不明	クダシイ	300	10	12	1	建物群	草地・地 被 類	小枝枯損 葉帯なコブ あり	無	無良	無	2	無	無	2	無	無	無	無
Z2 424-006 [5238-12-00]	単木	吉田町 住吉	不明	不明	クダシイ	300	15	16	1	建物群 通路	舗装	大枝枯損	無	有良	無	2	無	無	2	無	樹名板	無	
Z2 424-007 01/04 [5238-12-00]	樹林 0.2 ha	吉田町 住吉稲荷 神社	社寺	不明	クダシイ	300	20	15	1	樹林	裸地	無	無	無良	無	2	無	無	2	無	無	無	その他
Z2 424-007 02/04 [5238-12-00]	樹林 0.2 ha	吉田町 住吉稲荷 神社	社寺	不明	クダシイ	310	17	14	1	樹林	舗装	無	無	無良	無	2	無	無	2	無	無	無	その他

コード番号 [3次元コード]	区分	所在地、 通称名	所有者	推定樹齢 (年)	巨木測定値 樹種名	幹周 (cm)	樹高 (m)	樹立 (m)	周囲 (m)	周囲 状況	根元 の 状況	欠損度	動物生態 鳥 獣	養生 植物 健全度	信仰対象	独特の 呼称	故事 視 伝承 性	保護制度指定	解説 板等	特記事項		
22-424-007-03/04 [5238-12-00]	樹林 0.2 ha 実測:4本	吉田町 任言稲荷 神社	社寺	不明	ナナ	320	15	16	1	樹林	裸地	無	無	有	信仰対象あり	無	無	無	樹名板	無		
22-424-007-04/04 [5238-12-00]	樹林 0.2 ha 実測:4本	吉田町 任言稲荷 神社	社寺	不明	ナナ	300	20	20	1	樹林	草地・地被 類	無	無	有	無	無	無	1	無	無	無	
22-424-008 [5238-11-33]	単木	吉田町 片岡小山 城公園	市町村	不明	カブツギ	485	235	15	10	3	樹林 公園	小枝枯損	無	無	不良:そ の他	無	無	2	無	無	無	
22-424-009 [5238-12-30]	単木	吉田町 片岡能万 寺	不明	300以上	ナナ	305	20	14	1	樹林	草地・地被 類 雑樹・そ の他低木生 育 ササその 他やぶ	大枝枯損	無	有	無	無	無	2	無	無	無	
22-424-010 [5238-12-20]	単木	吉田町 片岡能万 寺	社寺	伝承	900 ヲナ	500	6	11	1	樹林	裸地	大枝枯損	無	無	無	大ソテツ	有	3	天然記念物等(国)	解説板 設置	保護制度設置 支柱	
22-425-001 [5238-11-71]	単木	金谷町 二軒家	個人	300以上	ナナ	550	20.9	2.89	1	耕地	草地・地被 類	小枝枯損	無	無	無	二軒家の 大カヤ	無	1	天然記念物等(都 道府県)	解説板	定期的な下刈り ・清掃 その他	
22-425-002 [5238-11-80]	単木	金谷町	市町村	100~199	ナナ	317	18	11.5	1	その他	裸地	無	無	無	無	無	無	2	無	無	無	
22-425-003 [5238-21-00]	単木	金谷町 龍野神社	社寺	300以上	ナナ	850	50	37	1	樹林 耕 地 道路	草地・地被 類	大枝枯損 小枝枯損	無	有	信仰対象あり	無	無	1	無	無	定期的な下刈り ・清掃	
22-425-004 01/02 [5238-51-29]	樹林 0.1 ha 実測:2本	金谷町 梅岡八幡 神社	社寺	200~299	ナナ	350	35	10.7	1	樹林 耕 地	裸地 舗装	無	無	無	無	無	不明	2	無	無	無	
22-425-004 02/02 [5238-51-29]	樹林 0.1 ha 実測:2本	金谷町 梅岡八幡 神社	社寺	200~299	ナナ	305	32	16.8	1	樹林 耕 地	裸地	無	無	無	無	無	不明	2	無	無	無	
22-425-005 [5238-51-06]	単木	金谷町 大代安田	その他 公有	300以上	カブツギ	1130	26.9	26.3	2	耕地 道 路	裸地 草地・ 地被類	大枝枯損	切羽	有	信仰対象あり	安田の大 シイ	無	2	天然記念物等(都 道府県)	解説板	定期的な下刈り ・清掃	
22-425-006 [5238-51-26]	単木	金谷町 大代	個人	100~199	ナナ	380	10	12.2	1	耕地 道 路	草地・地被 類	大枝枯損 空洞あり	無	無	無	無	無	2	無	無	無	
22-425-007 [5238-51-64]	単木	金谷町 大代	不明	不明	ナナ	440	25	24.1	1	樹林 道 路	草地・地被 類	小枝枯損	無	有	不良:一 部枯損	無	無	2	無	無	定期的な下刈り ・清掃	
22-425-008 01/02 [5238-51-63]	樹林 0.1 ha 実測:2本	金谷町 神尾	社寺	100~199	ナナ	310	30	7.4	1	樹林 耕 地 道路	裸地	無	無	無	無	無	無	2	無	無	無	
22-425-008 02/02 [5238-51-63]	樹林 0.1 ha 実測:2本	金谷町 神尾	社寺	100~199	ナナ	320	30	10	1	樹林 耕 地 道路	裸地	無	無	無	無	無	無	2	無	無	無	
22-425-009 [5238-51-55]	単木	金谷町 大代	不明	300以上	ナナ	450	20	16	1	樹林 水 面	草地・地被 類	大枝枯損 空洞あり	無	有	無	無	無	2	無	無	無	無

コード番号 [30カマコト]	区分	所在地 通称名	所有者 推定樹齢 (年)	巨木測定 樹種名	幹周 (cm)	主幹 (cm)	樹高 (m)	枝張り (m)	株 立 の本	周囲 の 状況	根元 の 状況	欠損度	動物生態	着生 植物	健全 度	信仰対象	独特の 呼称	故事 伝承 性	保護制度指定	解説 板等	特記事項
22 425-010 [5238-51-75]	単木	金谷町 八幡山南 側	社寺 不明	杉*	460	250	22	12	2	樹林	裸地	無	無	有良	無	無	無	無	無	無	無
22 426-001 01/02 [5238-41-32]	樹林	川根町 二保しの がみ神社	社寺 300以上	杉*	740		25	22	1	樹林	裸地	枯損木やや あり	無	有良	無	二保の大 杉	無	3 天然記念物等(市 町村)	無	無	
22 426-001 02/02 [5238-41-32]	樹林	川根町 二保しの がみ神社	社寺 300以上	杉*	320		16	8	1	樹林	裸地	枯損木やや あり	不明	有	不良：一 部枯損	無	無	無	無	無	
22 426-002 [5238-30-38]	樹林 15 ha 推定:30本	川根町 阿主南寺	社寺 300以上	杉* 杉*	700 420		40 40	12 10	1 1	樹林	草地・地蔵 類 雑樹・そ の他低木生 育 ササその 他や3*	無	無	有良	無	無	無	無	無	無	
22 426-004 [5238-30-25]	樹林 0.3 ha 実測:5本	川根町 家山八幡 宮	社寺 200~299	杉* 杉*	420 312		40 35	5 5	1 1	その他	裸地	無	無	無良	無	無	無	無	無	無	
22 426-005 [5238-30-36]	樹林 0.1 ha 実測:2本	川根町 三光寺	社寺 200~299	杉* 杉*	410 330		35 35	10 8	1 1	その他	草地・地蔵 類	無	無	無良	無	無	無	無	無	無	
22 426-006 [5238-41-01]	単木	川根町 石上	不明	竹*	319		14	20	1	雑物詳 道路	雑草	小枝枯損	不明	有良	無	無	無	無	無	無	
22 427-001 [5238-40-68]	樹林 2 ha 実測:9本	中川根町 津島神社	社寺 伝承 500	杉* 杉* 杉*	627 510 385 340		35 22 21 30	16.3 15 15 10	1 2 1 1	樹林	草地・地蔵 類	無	無	有良	無	信仰対象あり	五木杉	有* 2 天然記念物等(都 道府県)	解説板	無	
22 427-002 [5238-40-59]	樹林 0.1 ha 実測:5本	中川根町	社寺 伝承 700	杉* 杉* 杉*	805 523 440 375		40 37 32 30	25.5 18 15 10	1 1 1 2	樹林	裸地	無	無	無良	無	無	鳥居杉(有* 夫婦杉)	有* 2 天然記念物等(都 道府県)	解説板	無	
22 427-003 [5238-40-46]	単木	中川根町	個人 300以上	仔杉*	440		17.5	15.5	1	樹林	草地・地蔵 類	無	無	有良	無	無	無	無	無	無	
22 427-004 [5238-40-36]	単木	中川根町	個人 300以上	杉*	370		18.5	17	1	樹林	雑樹・その 他低木生育	無	無	有良	無	無	無	無	無	無	
22 427-005 [5238-40-27]	樹林 0.1 ha 実測:2本	中川根町	個人 300以上	竹* 竹*	430 350		31.4 28	27 24	1 1	樹林	雑樹・その 他低木生育	無	無	無良	無	無	無	無	無	無	
22 427-006 [5238-40-45]	単木	中川根町	個人 300以上	杉*	320		17.7	16	1	耕地	草地・地蔵 類	無	無	有良	無	無	無	無	無	無	
22 427-007 [5238-40-44]	単木	中川根町	個人 200~299	杉*	310		9.1	16.5	1	耕地	草地・地蔵 類	無	無	無良	無	無	無	無	無	無	
22 427-008 [5238-40-59]	単木	中川根町	社寺 伝承 800	杉*	900		35	23	3	道路	雑草	大枝枯損	無	無	不良：一 部枯損	無	無	無	無	無	

コード番号 [3次カテゴリー]	区分	所在地、 通称名	所有者	推定樹齢 (年)	巨木測定 樹種名	幹周 (cm)	主幹 (cm)	樹高 (m)	株 数(本)	周囲 の 状況	根元 の 状況	欠損度	動物生態	健全 度	信仰対象	独特の 呼称	故事 伝承 性	保護制度指定	解説 板等	特記事項
22 427-009 [5238-40-27]	樹林 実測:3本	中川根町	個人	300以上	ナギ	320 310 365	16 17 20 25	18 17 20 25	1 2 1 1	樹林	草地・地被 類	無	無	無	無	無	無	無	無	無
22 427-010 [5238-40-27]	単木	中川根町	個人	300以上	ナギ	445	25	18	1	樹林	草地・地被 類	無	無	無	無	無	無	無	無	無
22 427-011 [5238-50-53]	樹林 2 ha 実測:3本	中川根町 山伏の段	市町村	200~299	ナギ	305 307 350	22 18 18	27 22 12	1 1 1	樹林 道 路	雑樹・その 他低木生育 ヤブ	枯損木やや あり	不明	無	無	無	無	不明	樹名板	無
22 428-001 [5237-07-15]	単木	本川根町 梅地	個人	伝承 100	ナギ	800	20	15	1	その他	裸地	無	無	無	信仰対象あり	たぶの木	無	無	無	無
22 428-002 [5238-51-72]	単木	本川根町 谷畑	社寺	300以上	ナギ	620 470	30 470	10 25	1 1	樹林	草地・地被 類	無	無	無	無	無	無	無	無	無
22 442-001 [5237-07-18]	単木	大須賀町 寛全町	社寺	伝承 400	ナギ	490	270	5.5	17	その他	裸地	無	無	無	無	無	無	無	無	無
22 442-002 [5237-07-26]	単木	大須賀町 石津	社寺	不明	ナギ	380	380	15	30	樹林	草地・地被 類	無	無	無	無	無	無	無	無	定期的な下刈り ・清掃
22 442-003 [5237-07-28]	単木	大須賀町 坂下ノ谷 稲荷神社	個人	不明	ナギ	470	470	17	13	その他	雑樹・その 他低木生育	小枝枯損	無	無	信仰対象あり タブーあり	無	無	無	無	無
22 442-004 [5237-07-17]	単木	大須賀町 西田町	その他 公有	不明	ナギ	480	480	18	10	その他	草地・地被 類	無	無	無	無	弁慶松	有*	無	無	無
22 442-005 [5237-07-08]	単木	大須賀町 西大須賀 松	その他 公有	不明	ナギ	410	10	20	20	その他	裸地	小枝枯損	無	無	無	有	無	無	無	解説板 保護施設置
22 442-006 [5237-07-19]	単木	大須賀町 大谷町	社寺	不明	ナギ	370	17	15	15	樹林	ササその他 やぶ	無	無	無	無	無	無	無	無	無
22 442-007 [5237-07-19]	単木	大須賀町 大谷町	社寺	不明	ミ	300	300	10	6	その他	裸地	無	無	無	無	無	無	無	無	無
22 442-008 [5237-07-19]	単木	大須賀町 大谷町	社寺	不明	ナギ	320	320	20	20	その他	草地・地被 類	無	無	無	無	無	無	無	無	無
22 442-009 [5238-00-02]	単木	大須賀町 社寺	社寺	不明	ナギ	300	300	9	10	樹林	ササその他 やぶ	空洞あり	無	無	無	無	無	無	無	無
22 444-001 [5138-71-92]	単木	浜岡町 朝比奈	社寺	伝承 400	ナギ	432	40	23	1	樹林	裸地	小枝枯損	無	無	無	無	無	無	無	解説板 薬剤散布・施肥
22 444-002 01/02 [5138-71-80]	樹林 0.01 ha 実測:6本	浜岡町 池新田 水神社	社寺	200~299	ナギ	325 300 300 350	30 30 30 30	20 20 20 20	1 1 1 1	樹林	草地・地被 類	枯損木やや あり	無	無	信仰対象あり	無	無	無	無	無
22 444-002 02/02 [5138-71-80]	樹林 0.01 ha 実測:6本	浜岡町 池新田 水神社	社寺	200~299	ナギ	480 510	30 30	20 20	1 1	樹林	草地・地被 類	枯損木やや あり	無	無	信仰対象あり	無	無	無	無	無

コード番号 〔3次メカド〕	区分	所在地、 通称名	所有者	推定樹齢 (年)	巨木測定値 樹種名	幹周 (cm)	主幹 (cm)	樹高 (m)	株 立(本)	周囲 状況	根元 の 状況	欠損度	動物生態 鳥 獣	養生 植物	健全 度	信仰対象	独特の 呼称	故事 伝承	視 認 性	保護制度指定	解説 板等	特記事項
22 444-003 〔5138-71-62〕	単木	浜岡町 佐倉郷	個人	200~299	クサギイ	300	20	15	1	雑木群 道路	草地・地被 類	小枝枯損	無	有	不良：一 部枯損	無	無	無	2	無	無	無
22 444-004 〔5138-71-81〕	樹林 実測:2本	浜岡町 池新田東 泉寺	社寺	伝承 400	クサギイ	380 345	60	30	1	樹林	裸地 草地・ 地被類	無	無	無	良	無	大杉	無	2	無	無	保護樹設置
22 444-005 〔5138-71-42〕	単木	浜岡町 佐倉	個人	伝承 300	クサギイ	1000	150	5.5	4 5	その他	裸地 草地・ 地被類	大枝枯損	無	有	不良：一 部枯損	無	平塚の大 ソテツ	無	3	天然記念物等(都 道府県)	解説板	支柱設置 薬剤散 布・施肥 枯損部 の削除、枝下ろ し
22 444-006 〔5238-01-03〕	単木	浜岡町 朝比奈	社寺	300以上	クサギイ	293	35	15	1	樹林	裸地 草地・ 地被類	空洞あり	無	有	不良：一 部枯損	無	玄徳の松	無	1	無	無	薬剤散布・施肥 枯損部の削除、 枝下ろし
22 444-007 〔5238-00-09〕	単木	浜岡町 新野上組	社寺	不明	クサギイ	600	320	25	15 2	樹林	裸地 草地・ 地被類	大枝枯損	無	有	不良：一 部枯損	無	無	無	2	無	無	無
22 444-008 〔5138-70-98〕	単木	浜岡町 門屋長永 寺	社寺	200~299	クサギイ	310	45	20	1	樹林	舗装	無	無	無	良	無	無	無	1	無	無	無
22 444-009 〔5138-70-77〕	単木	浜岡町 門屋高松 神社	社寺	200~299	クサギイ	410	305	25	20 2	樹林	草地・地被 類 ササその他 やぶ 舗装	無	無	無	良	無	無	無	2	無	無	無
22 444-010 〔5238-00-09〕	樹林 実測:4本	浜岡町 新野露ノ 谷幡堂神 社	社寺	300以上	クサギイ	345 440 300 500	20	15	1	樹林	裸地 草地・ 地被類	無	無	有	良	無	無	無	2	無	無	無
22 444-011 〔5138-71-83〕	樹林 0.2 ha 推定:20本	浜岡町 比木	社寺	伝承 120 0	クサギイ	480 500	15	5	1	樹林	草地・地被 類 ササその他 やぶ	無	無	有	不良：一 部枯損	無	無	無	3	天然記念物等(市 町村)	解説板	無
22 445-001 〔5238-00-49〕	単木	小笠町 目木善勝 寺	社寺	300以上	クサギイ	540	25	20	1	樹林 耕 地 道路	裸地	大枝枯損 小枝枯損	不明	有	良	無	善勝寺楠	有*	2	天然記念物等(市 町村)	解説板	無
22 445-002 〔5238-00-19〕	単木	小笠町 高橋熊 野神社	社寺	不明	クサギイ	300	20	8	1	樹林 耕 地 道路	裸地	空洞あり	不明	有	良	信仰対象あり	不明	不明	3	不明	無	無
22 445-003 〔5238-00-26〕	単木	小笠町 瀬田神社	社寺	不明	クサギイ	420	10	10	1	樹林 建 物群 道 路	草地・地被 類	頭頂部碎折 れ 空洞あ り	不明	有	不良：そ の他	無	無	無	3	無	無	無
22 445-004 〔5238-00-36〕	単木	小笠町 下平川黒 田代宮屋 敷内	個人	300以上	クサギイ	430	15	10	1	水面 そ の他	裸地	小枝枯損	無	有	良	無	無	無	3	無	無	枯損部の削除、 枝下ろし
22 445-005 〔5238-00-37〕	単木	小笠町 下平川 朝日神社	社寺	300以上	クサギイ	521	343	16	18 2	樹林 耕 地 水面	裸地	大枝枯損	不明	有	良	信仰対象あり	不明	不明	2	不明	無	その他

コード番号 [3次のカゴード]	区分	所在地、 通称名	所有者	推定樹齢 (年)	巨木測定種 樹種名	幹周 (cm)	主幹 (cm)	樹高 (m)	枝張 (m)	株 立	周囲 の状況	樹元の 状況	欠損度	動物主鳥	著生 植物	健全 度	信仰対象	独特の 呼称	故事 伝承 性	保護制度指定	解説 板等	特記事項
Z2 446-001 01/04 [5238-00-96]	単木	菊川町 白岩段大 頭電神社	社寺	不明	カシ	350	8	2	1	樹林 建 物群 道 路	その他	大枝枯損	無	有良	有良	無	信仰対象あり	無	無	無	無	無
Z2 446-001 02/04 [5238-00-96]	単木	菊川町 白岩段大 頭電神社	社寺	不明	カシ	310	15	8	1	樹林 建 物群 道 路	草地・地被 類	大枝枯損	不明	有	有	不良：一 部枯損	無	無	無	無	無	枯損部の削除、 枝下ろし
Z2 446-001 03/04 [5238-00-96]	樹林 0.3 ha 実測:3本	菊川町 白岩段大 頭電神社	社寺	300以上	カシ	900	20	20	2	樹林 建 物群	裸地	枯損木やや あり	不明	有	有	不良：一 部枯損	信仰対象あり	不明	不明	不明	無	無
Z2 446-001 04/04 [5238-00-96]	樹林 0.3 ha	菊川町 白岩段大 頭電神社	社寺	300以上	カシ	500	20	8	1	樹林 建 物群	裸地	枯損木やや あり	不明	有	有	不良：一 部枯損	信仰対象あり	不明	不明	不明	無	無
Z2 446-002 01/04 [5238-00-85]	単木	菊川町 杉森心声 教院	社寺	300以上	カシ	400	6	2	1	建物群 道路	草地・地被 類	大枝枯損 空母あり	不明	有	有	不良：枯 死寸前	無	親鸞上人 御手櫃の 櫃	有*	無	石標	支柱設置
Z2 446-002 02/04 [5238-00-85]	単木	菊川町 杉森心声 教院	社寺	300以上	カシ	440	10	10	1	その他	裸地	空洞あり	不明	有	有	有良	無	法然上人 御手櫃の 櫃	有*	無	石標	無
Z2 446-002 03/04 [5238-00-85]	単木	菊川町 杉森心声 教院	社寺	不明	カシ	310	30	10	1	建物群 水面	裸地	下部折れ	不明	不明	有	有良	無	無	無	無	無	枯損部の削除、 枝下ろし
Z2 446-002 04/04 [5238-00-85]	単木	菊川町 杉森心声 教院	社寺	300以上	カシ	430	6	5	1	建物群 道路	舗装	下部折れ	不明	不明	無	不良：そ の他	無	竜頭の木	有*	無	解説板	枯損部の削除、 枝下ろし
Z2 446-003 01/04 [5238-00-97]	樹林 0.5 ha 実測:4本	菊川町 下本所木 借神社	社寺	不明	カシ	530	14	10	2	樹林 耕 地 建物 群 道路	草地・地被 類	枯損木やや あり	不明	有	有良	無	不明	不明	不明	不明	無	無
Z2 446-003 02/04 [5238-00-97]	樹林 0.5 ha 実測:4本	菊川町 下本所木 借神社	社寺	300以上	カシ	720	340	15	3	樹林 耕 地 建物 群 道路	草地・地被 類	枯損木やや あり	不明	有	有	不良：一 部枯損	無	不明	不明	不明	無	無
Z2 446-003 03/04 [5238-00-97]	樹林 0.5 ha 実測:4本	菊川町 下本所木 借神社	社寺	不明	カシ	312	12	18	1	樹林 耕 地 建物 群 道路	ササその他 やぶ	枯損木やや あり	不明	有	有良	無	不明	不明	不明	不明	無	無
Z2 446-003 04/04 [5238-00-97]	樹林 0.5 ha 実測:4本	菊川町 下本所木 借神社	社寺	不明	カシ	537	280	12	6	2	樹林 耕 地 建物 群 道路	裸地	枯損木やや あり	不明	無	良	不明	不明	不明	不明	無	無
Z2 446-004 [5238-10-38]	単木	菊川町 東富田 七番神社	社寺	不明	カシ	310	12	12	1	樹林 耕 地 道路	裸地	頭頂部折 れ 空洞あ り	不明	有	有	不良：一 部枯損	信仰対象あり	不明	不明	不明	無	定期的な下刈り ・清掃
Z2 446-005 [5238-10-17]	樹林 0.5 ha 実測:3本	菊川町 瀬海寺日 吉神社	社寺	不明	カシ	308	18	18	1	樹林 耕 地 道路	裸地	枯損木やや あり	不明	有	有良	無	不明	不明	不明	不明	無	無
Z2 446-006 [5238-10-29]	単木	菊川町 吉沢	個人	不明	カシ	350	12	12	1	耕地 建 物群 道 路	裸地	小枝枯損	無	有	有良	無	無	無	無	無	無	無

コード番号 〔3ヶ所のコード〕	区分	所在地、 通称名	所有者 推定樹齢 (年)	巨木測定 樹種名	幹周 (cm)	樹高 (m)	株立 (m)(本)	周囲 状況	根元 の 状況	欠損度	動物生態	養生 植物	健全 度	信仰対象	独特の 呼称	故事 伝承 性	保護制度指定	解説 板等	特記事項
22 446-007 〔5238-11-10〕	単木	菊川町	社寺	300以上	ガヅイ	520	250	6 3	樹林 耕 地 道路	ササその他 やぶ	空洞あり 葉帯なコア あり	不明	不明	不明	不明	2	不明	無	無
22 447-001 〔5238-00-71〕	単木	大東町 小笠山	社寺	300以上	ガ*	400	30	14 1	樹林 耕 地 道路	草地・地被 類 雑樹・そ の他低木生 育 ガサその 他やぶ	無	無	無	無	無	2	無	無	無
22 447-002 〔5238-00-44〕	単木	大東町 下佐東春 日神社	社寺	300以上	欠片	490	25	20 1	樹林 耕 地 水面	裸地	大枝枯損	不明	不明	不明	不明	2	不明	無	その他
22 461-001 〔5237-27-75〕	単木	森町 三 倉	社寺	200~299	欠片	370	23	24	樹林	裸地 舗装	小枝枯損	無	無	無	無	3	無	樹名板	枯損部の削除、 枝下ろし
22 461-002 〔5237-27-94〕	単木	森町 大 久保	個人	300以上	ガ*	470	21	23	建物群 道路	裸地 舗装	小枝枯損	無	無	無	無	3	無	樹名板	無
22 461-003 〔5237-27-77〕	単木	森町 曲 尾	社寺	不明	ガ*	310	25	15 1	樹林 道 路	草地・地被 類 雑樹・そ の他低木生 育	小枝枯損	不明	不明	無	無	3	無	樹名板	無
22 461-004 〔5237-27-46〕	単木	森町 西 保	社寺	300以上	欠片	920	25	29 2	樹林	裸地 雑樹・ その他低木 生育	小枝枯損 空洞あり	不明	不明	無	無	2	無	無	無
22 461-005 〔5237-17-62〕	単木	森町 谷 中	社寺	不明	ガ*	380	15	13	樹林	裸地 草地・ 地被類	無	無	無	無	無	3	無	無	無
22 461-006 〔5237-17-81〕	単木	森町 谷 崎	社寺	不明	ガ*	320	14	10	樹林 建 物群	裸地 舗装 その他	無	無	無	無	無	2	無	無	無
22 461-007 〔5237-27-13〕	単木	森町 橋	社寺	不明	ガ*	360	20	18	樹林	裸地 草地・ 地被類	小枝枯損	不明	不明	無	無	3	天然記念物等(市 町村)	その他	無
22 461-008 〔5238-30-21〕 実測:10本	並木 0.22 ha 実測:10本	森町 大 河内八幡 神社	社寺	300以上	ガ* ガ* ガ* ガ*	380 410 760 360	29 30 30 17	14.5 15 16 22	樹林	裸地 草地・ 地被類 舗装	無	不明	不明	無	無	3	無	無	無
22 461-009 01/02 〔5237-37-28〕 実測:9本	樹林 0.22 ha 実測:9本	森町 大 河内八幡 神社	社寺	200~299	ガ* ガ* ガ* 欠片	410 380 360 310	35 22 38 28	15 18 13 13	樹林	裸地 草地・ 地被類 雑樹 ・その他低 木生育	無	不明	不明	無	無	3	無	樹名板	無
22 461-009 02/02 〔5237-37-29〕 実測:9本	樹林 0.22 ha 実測:9本	森町 大 河内八幡 神社	社寺	200~299	ガ* ガ* ガ* ガ*	412 362 349 430	30 30 25 18	12 1 12 1 8 1 14 1	樹林 耕 地	裸地	無	不明	不明	無	無	2	無	無	無
22 461-010 01/03 〔5237-37-04〕 実測:10本	樹林 0.54 ha 実測:10本	森町 大 久保八幡 神社	社寺	300以上	ガ* 欠片 ガ* ガ*	440 430 540 470	27 16 220 25	16 1 21 1 20 3 28 1	樹林	裸地 草地・ 地被類 雑樹 ・その他低 木生育	枯損木やや あり	不明	不明	無	無	3	無	樹名板	無

コード番号 [3次のアルファベット]	区分	所在地、 通称名	所有者	推定樹齢 (年)	巨木測定値 樹種名	幹周 (cm)	主幹 (cm)	樹高 (m)	株立 (本)	周囲 の状況	根元 の状況	欠損度	動物生態	着生 植物	健全 度	信仰対象	独特の 呼称	故事 伝承 性	保護制度指定	解説 板等	特記事項	
Z2 461-010 02/03 [5237-37-04]	樹林 0.54 ha	森町大 久保八幡 神社	社寺	300以上	クワ クワ	348 455	15 25	14 26	1 1	樹林	雑樹・その他 低木生育		不明	有良		無	無	3	無	無	無	
Z2 461-010 03/03 [5237-37-04]	樹林	森町大 久保八幡 神社			クワ クワ クワ クワ	440 338 400 333	10 25 15 16	8 15 16 11	1 1 1 1	樹林 道 路	裸地・草地・ 地被類		不明	有良		無	無	3	無	樹名板	無	
Z2 461-011 [5237-27-57]	樹林 0.25 ha 実測:16本	森町殿 治島	社寺	300以上	クワ クワ クワ クワ	500 460 330 400	45 44 30 42	16 17 15 12		樹林	裸地・草地・ 地被類		不明	無良		無	無	3	無	無	無	
Z2 461-012 [5237-27-53]	樹林 0.15 ha 実測:11本	森町本 宮山	社寺	300以上	クワ クワ クワ クワ	410 440 330 420	33 34 30 33	17 17 16 15		樹林	裸地・草地・ 地被類・雑樹 ・その他低 木生育		不明	有良		無	無	3	無	無	無	
Z2 461-013 01/03 [5237-27-04]	単木	森町天 宮天宮神 社	社寺	300以上	クワ	400	15	12	1	樹林 建 物群 道 路	雑樹・その他 低木生育	大枝枯損 頭頂部鋭折 れ空洞あり	不明	無良		無	有*	3	天然記念物等(都 道府県)	樹名板 解説板	保護樹設置 設置	
Z2 461-013 02/03 [5237-27-04]	並木 150 m 実測:6本	森町天 宮天宮神 社	社寺	300以上	クワ クワ クワ クワ	419 332 361 349	30 22 22	15 16 16	1 1 1 1	樹林 建 物群 道 路	裸地		不明	有良		無	無	2	不明	無	無	
Z2 461-013 03/03 [5237-27-04]	樹林 2 ha 推定:5本	森町天 宮天宮神 社	社寺	不明	クワ クワ	326 357	25 30	12 11	1 1	樹林 建 物群 道 路	ササその他 やぶ		不明	無良		無	無	2	不明	無	無	
Z2 461-014 01/02 [5237-27-12]	樹林 11.4 ha 推定:200本	森町宮 代小国 神社	社寺	300以上	クワ クワ クワ クワ	420 550 350 330	37 43 10 43	17 18 15 12		樹林 道 路	草地・地被 類・ササその 他やぶ・雑 草		不明	有良		無	無	2	天然記念物等(市 町村)	樹名板	無	
Z2 461-014 02/02 [5237-27-12]	樹林	森町宮 代			クワ	350	42	14.5														
Z2 461-015 [5237-17-94]	樹林 0.01 ha 実測:4本	森町栄 町金守 神社	社寺	300以上	クワ クワ クワ クワ	360 380 340 310	24 22 26	27 19 16	1 1 1 1	樹林 建 物群 道 路	裸地・雑 草		不明	有良		無	無	2	無	無	保護樹設置	
Z2 461-016 [5237-27-44]	単木	森町裏 布若宮 八幡宮	社寺	不明	クワ	307	25	17	1	樹林 耕 地	裸地・雑 草		不明	有良		無	不明	1	不明	無	無	無
Z2 461-017 [5237-27-87]	単木	森町曲 尾	不明	不明	クワ	308	25	12	1	樹林 道 路	草地・地被 類	小枝枯損	不明	無良		無	無	3	不明	無	無	無
Z2 461-018 [5237-27-04]	単木	森町森 本通り三 幡神社	社寺	不明	クワ	303	18	16	1	樹林 道 路	ササその他 やぶ	大枝枯損	不明	有良		無	無	2	無	無	無	無

コード番号 [3次メソッド]	区分	所在地、 通称名	所有者	推定樹齢 (年)	巨木測定 樹種名	幹周 (cm)	主幹 (cm)	樹高 (m)	株立 (本)	周囲 の状況	根元 の状況	欠損度	動物生態	着生 植物	健全 度	信仰対象	独特の 呼称	故事 伝承 性	保護制度指定	解説 板等	特記事項
22 461-019 [5237-17-53]	単木	森町中 藤田山名 神社お飯 屋	社寺	不明	カシ	394		18	18	1	舗装	大枝枯損 小枝枯損	不明	有	良	無信仰対象あり	無	無	不明	無	無
22 462-001 [5237-36-79]	樹林	春野町 26 ha 秋葉山 推定:500本 秋葉神社	社寺	300以上	カシ	570 543 650		42 39 31	16.6 12.6 20.7	樹林	草地・地被 類 雑樹・そ の他低木生 育	無	無	有	良	信仰対象あり	無	無	2 天然記念物等(市 町村)	その他	無
22 462-002 [5237-37-72]	単木	春野町 高瀬	個人	300以上	コナラ	310		15	15.4	道路	裸地	無	無	有	良	無	ニッキの 木	無	2 天然記念物等(市 町村)	解説板	無
22 462-003 [5237-47-02]	単木	春野町 気田	社寺	300以上	イナゴ	400		25	17.5	樹林	裸地	小枝枯損	無	無	良	信仰対象あり	無	不明	2 天然記念物等(市 町村)	解説板	無
22 462-004 [5237-37-96]	単木	春野町 長蔵寺	個人	300以上	イナゴ	550		24	17.6	雑地 建 物群	裸地	空洞あり	無	無	良	無	無	無	2 天然記念物等(市 町村)	解説板	無
22 462-005 [5237-37-76]	単木	春野町 花鳥	個人	300以上	カシ	375 390		16 17.5	20 21.8	道路	裸地	無	無	有	良	無	二本で夫 爆力ヤ	無	2 天然記念物等(市 町村)	解説板	無
22 462-006 [5236-30-50]	単木	春野町 春壱山	社寺	300以上	カシ	1135		44	31	樹林	草地・地被 類	大枝枯損 小枝枯損 頭頂部幹折 れ 空洞あり 異常な コアあり	無	有	不良:一 部枯損	信仰対象あり	無	有*	2 天然記念物等(都 道府県)	解説板	無
22 481-001 [5237-07-63]	単木	浅羽町 碓井八 雲神社	社寺	不明	カシ	365		15	19.5	1	裸地	無	無	無	良	信仰対象あり	無	無	3	無	無
22 481-002 [5237-07-63]	樹林	浅羽町 碓井王 子神社	社寺	不明	カシ	450 405		8 7	10 10	2	裸地	枯損木やや あり	無	有	不良:一 部枯損	無	無	無	3	無	無
22 481-003 [5237-07-32]	単木	浅羽町 菅里王子 神社	社寺	300以上	カシ	384		20	15	2	裸地	無	不明	有	良	無	無	無	3	無	無
22 482-001 [5237-06-29]	単木	福田町 大原	個人	300以上	カシ	330		16.4	5	1	雑地 樹林 その他低木 生育ササネ の他やぶ	無	加み込み	有	良	無	無	無	1	無	無
22 482-002 [5237-06-29]	単木	福田町 大原	社寺	300以上	カシ	390		200	10.4	3	雑地 舗装 地 道路	空洞あり 異常なコア あり	加み込み	有	不良:一 部枯損	信仰対象あり	無	無	2	無	無
22 482-003 [5237-06-08]	単木	福田町 一色	社寺	300以上	イナゴ	350		9.9	2	1	公園 建 物群 道 路	無	カシ	無	良	無	無	無	3 天然記念物等(市 町村)	樹名板 解説板	養羽敷布・樹肥 定期的な下刈り ・清掃 枯損部の 削除、枝下ろし
22 482-004 [5237-06-09]	単木	福田町 南田	個人	300以上	カシ	450		14.5	3	1	雑地・地被 類 ササネ の他やぶ	無	加み込み	有	良	無	無	無	2	無	無

コード番号 [3次メカノード]	区分	所在地、 通称名	所有者	指定樹齢 (年)	巨木測定値 樹種名	幹周 (cm)	主幹 (cm)	樹高 (m)	株立 (本)	周囲 の状況	根元 の状況	欠損度	動物生態	着生 植物	健全 度	信仰対象	独特の 呼称	故事 伝承 視 認 性	保護制度指定	絞税 板等	特記事項	
22 482-005 [5237-07-22]	単木	福田町 中野	個人	300以上	スギイ	430	8.3	4	1	樹林 道 路	裸地 ササそ の他やぶ	大枝枯損 頭頂部骨折 れ 空腐あり	無	有	不良：一 部枯損	無	無	3	無	無	無	
22 483-006 [5237-07-31]	単木	福田町 蛭地	個人	不明	クワ	315	18	15	1	林地 建 物群	ササその他 やぶ	小枝枯損	不明	無	良	無	無	1	無	無	無	
22 483-001 [5237-06-04]	単木	竜洋町 本町貴船 神社	社寺	100~199	I/A	300	10	6	1	樹林 建 物群 道 路	裸地	大枝枯損 頭頂部骨折 れ 空腐あり	不明	有	不良：そ の他	無	無	3	無	無	無	
22 483-002 [5237-06-16]	単木	竜洋町 海老島 松尾神社	社寺	不明	スギイ	337	10	10	1	樹林 耕 地 道路	裸地	大枝枯損 空腐あり	不明	有	不良：一 部枯損	不明	不明	3	不明	無	保護制度設置	
22 485-001 [5237-27-52]	単木	豊岡村 虫生	その他 公有	100~199	スギ*	350	30	15	1	樹林	その他	無	無	無	良	無	財産区記 念木	無	2	無	定期的な下刈り ・清掃	
22 486-001 [5237-46-27]	単木	龍山村 薬尻 永 寺	社寺	100~199	クワ	350	22	15		樹林	裸地 雑樹・ その他低木 生育	無	無	有	良	信仰対象あり	不明	不明	1	無	無	
22 486-002 01/03 [5237-46-06]	樹林 2 本	龍山村	社寺	200~299	スギ*		30	12		樹林	雑樹・その 他低木生育	無	不明	有	良	信仰対象あり 夕アあり 祭 事あり	無	不明	3	不明	無	
22 486-002 02/03 [5237-46-06]	樹林 2 本	龍山村 白山神社	社寺	200~299	ヒノ	350	25	10		樹林	雑樹・その 他低木生育	無	不明	無	良	信仰対象あり	無	無	2	無	無	
22 486-002 03/03 [5237-46-06]	樹林 2 本	龍山村 白山神社	社寺	200~299	スギ*	345	25	12		樹林	雑樹・その 他低木生育	無	不明	有	良	信仰対象あり	無	無	2	無	無	
22 487-001 [5237-56-29]	樹林 1.0 本 実測:2本	佐久間町 相目諏訪 神社	社寺	200~299	スギ* スギ*	590 450	35 30	13 12		樹林	裸地	無	不明	有	良	無	無	無	1	無	無	
22 487-002 01/02 [5237-56-07] 1177.11 本 実測:3本	樹林 1177.11 本 実測:3本	佐久間町 明光寺	社寺	100~199	スギ*	310	30	12	1	樹林 建 物群	裸地 草地・ 地蔵類	枯損木やや あり	無	無	良	無	無	2	風致地区・緑地 保全地区等	無	定期的な下刈り ・清掃	
22 487-002 02/02 [5237-56-07] 1177.11 本 実測:3本	樹林 1177.11 本 実測:3本	佐久間町 明光寺	社寺	200~299	クワ	320	20	10		樹林 建 物群	裸地	無	無	無	良	無	無	2	風致地区・緑地 保全地区等	無	定期的な下刈り ・清掃	
22 487-003 [5237-46-97]	樹林 0.48 本 実測:2本	佐久間町 貴船神社	社寺	100~199	スギ*	320	30	10	1	樹林	裸地	無	無	無	良	無	無	2	無	無	定期的な下刈り ・清掃	
22 487-004 [5237-46-93]	樹林 0.67 本 実測:3本	佐久間町 高野神社	社寺	200~299	スギ*	600	50	15	1	樹林 建 物群	草地・地被 類	無	無	有	良	信仰対象あり	無	無	2	無	無	定期的な下刈り ・清掃
22 487-005 [5237-46-50]	樹林 0.25 本 実測:3本	佐久間町 大正神社	社寺	300以上	スギ*	730	60	16	2	樹林	草地・地被 類	無	無	有	良	信仰対象あり	無	無	2	無	無	定期的な下刈り ・清掃

コード番号 [3次マージト]	区分	所在地、 通称名	所有者	推定樹齢 (年)	巨木測定値 樹種名	幹周 (cm)	主幹 (cm)	樹高 (m)	枝張立 (m)	株 の本	周囲 状況	周囲 状況	積元 の 状況	欠損度	動物主患 鳥 獣	養生 植物	健全 度	信仰対象	独特の 呼称	故事 伝承 視 認 性	保護制度指定	解説 板等	特記事項
22-487-006 [5237-45-08]	単木	佐久間町 観音沢	個人	200~299 7ヶ	ヒケ	337	40	13	1	樹林	雑樹・その他 他底木生育	無	無	無	無	無	無	無	無	2	無	無	定期的な下刈り ・清掃
22-487-007 [5237-35-98]	単木	佐久間町 言沢	個人	100~199 7ヶ	ヒケ	372	50	12	1	樹林	草地・地被 類	無	無	無	無	無	無	無	無	2	無	無	定期的な下刈り ・清掃
22-487-008 [5237-56-08]	並木 50m 変測:4本	佐久間町 子安神社	社寺	100~199 7ヶ	ヒケ	500	30	12	1	樹林	草地・地被 類	無	無	無	無	有	無	無	無	1	無	無	定期的な下刈り ・清掃
22-487-009 [5237-46-83]	樹林 2.17ha 変測:2本	佐久間町 神楽神社	社寺	200~299 7ヶ	ヒケ	343 500	30 50	14 14	1 1	樹林	草地・地被 類	無	無	無	無	有	無	無	無	2	無	無	定期的な下刈り ・清掃
22-488-001 [5237-57-53]	樹林 0.2ha	水窪町 山住	社寺	伝承 0	7ヶ	701 920	40 41	15 16	1 1	樹林 その他	裸地	枯損木やや あり	無	不明	不明	無	無	山住杉	有	2	天然記念物等(都 道府県)	解説板	保護欄設置
22-488-002 [5237-57-80]	単木	水窪町 上村	個人	100~199 7ヶ	ヒケ	370	30	26	1	樹林	草地・地被 類	無	無	無	不明	無	無	無	無	3	無	無	無
22-488-003 [5237-57-80]	樹林 0.5ha 変測:2本	水窪町 上村	不明	200~299 7ヶ	ヒケ	353 515	30 25	20 20	1 1	樹林	草地・地被 類	無	無	不明	不明	無	無	無	無	2	無	無	無
22-488-004 [5237-56-79]	単木	水窪町 久頭合	個人	200~299 7ヶ	ヒケ	380	30	21	1	樹林	草地・地被 類	無	無	不明	不明	無	無	無	無	1	無	無	無
22-488-005 [5237-57-63]	単木	水窪町 河内浦	個人	100~199 7ヶ	ヒケ	380	15	15	1	樹林	雑樹・その他 他底木生育	無	無	不明	不明	無	無	無	不明	3	無	無	無
22-488-006 01/03 [5237-57-81]	樹林 0.1ha 変測:3本	水窪町 上村	個人	100~199 7ヶ	ヒケ	320	20	12	1	樹林	雑樹・その他 他底木生育	無	無	不明	不明	有	無	無	不明	2	無	無	無
22-488-006 02/03 [5237-57-81]	樹林 0.1ha 変測:3本	水窪町 上村	個人	100~199 7ヶ	ヒケ	310	20	10	1	樹林	雑樹・その他 他底木生育	無	無	不明	不明	有	無	無	不明	1	無	無	無
22-488-006 03/03 [5237-57-81]	樹林 0.1ha 変測:3本	水窪町 上村	個人	100~199 7ヶ	ヒケ	300	20	8	1	樹林	雑樹・その他 他底木生育	無	無	不明	不明	有	無	無	不明	2	無	無	無
22-488-007 01/02 [5237-57-86]	樹林 1ha 変測:2本	水窪町 野鳥の森	市町村	100~199 7ヶ	ナ	340	22	15	1	樹林	ササその他 やぶ	無	無	不明	不明	有	無	無	無	3	その他制度	樹名板	無
22-488-007 02/02 [5237-57-86]	樹林 1ha 変測:2本	水窪町 野鳥の森	市町村	100~199 7ヶ	ナ	340	20	15	1	樹林	ササその他 やぶ	無	無	不明	不明	有	無	無	無	3	その他制度	樹名板	無
22-488-008 [5237-67-57]	単木	水窪町 戸中	個人	100~199 7ヶ	ヒケ	380	18	17	1	樹林	雑樹・その他 他底木生育	無	無	不明	不明	有	無	無	不明	3	無	無	無
22-488-009 01/02 [5237-67-57]	樹林 0.1ha 変測:2本	水窪町 戸中	個人	100~199 7ヶ	ヒケ	320	15	12	1	樹林	雑樹・その他 他底木生育	無	無	不明	不明	有	無	無	無	3	無	無	無

コード番号 [3次のユニーク]	区分	所在地、 通称名	所有者	推定樹齢 (年)	巨木測定 樹種名	幹周 (cm)	主幹 (cm)	樹高 (m)	枝張立 (m)	株 の 状況	周囲 の 状況	相元 の 状況	欠損度	動物生息	養生 植物	健全 度	信仰対象	独特の 呼称	故事 伝承 視 認 性	保護制度指定	解説 板等	特記事項
Z2 488-009 02/02 [5237-67-57]	樹林 0.1 ha 実測:2本	水窪町 戸中	個人	100~199	トナリ	400	18	12	1	樹林	種樹・その 他低木生育	無	不明	加功 鳥獣	有良	無	無	無	無	無	無	無
Z2 488-010 [5237-67-82]	単木	水窪町 辰之戸	個人	200~299	トナリ	570	18	17	1	樹林 道 路	裸地 草地・ 地蔵類	空間あり	不明	不明	有良	無	不明	不明	2	無	無	無
Z2 488-011 01/02 [5237-67-82]	樹林 0.1 ha 実測:2本	水窪町 辰之戸	個人	100~199	トナリ	310	25	8	1	樹林	種樹・その 他低木生育 雑草	無	不明	不明	有良	無	無	不明	2	無	無	定期的な下刈り ・清掃
Z2 488-011 02/02 [5237-67-82]	樹林 0.1 ha 実測:2本	水窪町 辰之戸	個人	100~199	トナリ	300	25	8	1	樹林 道 路	種樹・その 他低木生育 雑草	無	不明	不明	有良	無	無	不明	2	無	無	定期的な下刈り ・清掃
Z2 488-012 01/05 [5237-67-51]	樹林 2.0 ha 実測:6本	水窪町 所能	個人	100~199	トナリ	800	15	17	1	樹林	種樹・その 他低木生育	無	不明	不明	有良	無	無	不明	2	無	無	無
Z2 488-012 02/05 [5237-67-51]	樹林 2.0 ha 実測:6本	水窪町 所能	個人	100~199	トナリ	480	15	12	1	樹林	種樹・その 他低木生育	無	不明	不明	有良	無	無	不明	2	無	無	無
Z2 488-012 03/05 [5237-67-51]	樹林 2.0 ha 実測:6本	水窪町 所能	個人	100~199	トナリ	420	15	12	1	樹林	種樹・その 他低木生育	無	不明	不明	有良	無	無	不明	2	無	無	無
Z2 488-012 04/05 [5237-67-51]	樹林 2.0 ha 実測:6本	水窪町 所能	個人	100~199	トナリ	680	20	20	1	樹林	種樹・その 他低木生育	無	不明	不明	有良	無	無	不明	2	無	無	無
Z2 488-012 05/05 [5237-67-51]	樹林 2.0 ha 実測:6本	水窪町 所能	個人	100~199	トナリ	300	15	8	1	樹林	種樹・その 他低木生育	無	不明	不明	有良	無	無	不明	2	無	無	無
Z2 501-001 [5237-05-24]	樹林 0.2 ha 実測:3本	可美村 高塚 熊 野神社	社寺	100~199	トナリ	515 410 470	275	15	10 15 15	2 樹林 1 樹林 1	裸地	枯損木や あり	無	無	有 不良: 一部枯損	無	無	無	2	無	無	無
Z2 501-002 [5237-05-24]	単木	可美村 高塚	市町村	99以下	トナリ	305	25	10	1	公園	裸地	無	無	無	無良	無	無	無	2	無	無	無
Z2 503-001 [5237-04-24]	単木	新居町 教恩寺	社寺	伝承 450	存幼	430	17.5	8		その他	裸地	無	無	無	無良	無	無	無	2	天然記念物等(市 町村)	解説板	無
Z2 503-002 [5237-04-24]	単木	新居町 東福寺 諏訪神社	社寺	伝承 450	トナリ	550	16	13		その他	裸地	無	無	無	無良	無	無	無	2	天然記念物等(市 町村)	解説板	無
Z2 503-003 [5237-04-24]	樹林 0.1 ha	新居町	社寺	伝承 600	トナリ トナリ	315 410	15	9		その他	裸地	無	無	無	無良	無	無	無	2	天然記念物等(市 町村)	解説板	無
Z2 505-001 [5237-05-50]	樹林 1 ha 実測:6本	雄勝町 三島神社	社寺	300以上	トナリ トナリ	400 600	250 240	12	5 5	2 4 の地	裸地 草地・ 地蔵類 種樹 ・その他 低木 生育 ササ その他やぶ	無	無	無	無良	無	無	無	1	無	無	無

コード番号 [3次メソッド]	区分	所在地、 通称名	所有者	推定樹齢 (年)	巨木測定値 樹種名	幹周 (cm)	主幹 (cm)	樹高 (m)	枝立 (m)	株 立 (本)	周囲 の 状況	根元 の 状況	欠損度	動物生態	養生 植物	健全 度	信仰対象	独特の 呼称	故事 視 認 性	保護制度指定	解説 板等	特記事項	
22 521-001 [5237-15-62]	樹林 0.5 ha 実測:10本	郷工町 気願郷工 神社	社寺	200~299	クハ	370	12	14	14	14	樹林	裸地	無	不明	有	不良:一部枯損	信仰対象あり	無	不明	1	無	樹名板	保護施設置 定期 的な下 列り・ 清掃 枯損部 の削除 、枝下ろし
22 521-001 [5237-15-62]	樹林 0.5 ha 実測:10本	郷工町 気願郷工 神社	社寺	100~199	クハ	310	14	12	14	12	樹林	裸地	無	不明	有	良	信仰対象あり	無	不明	1	無	樹名板	定期的な下 列り・ 清掃 枯損部 の削除 、枝下ろし
22 521-001 [5237-15-62]	樹林 0.5 ha 実測:10本	郷工町 気願郷工 神社	社寺	100~199	クハ	300	14	12	14	12	樹林	草地・地綾 類	無	不明	有	良	信仰対象あり	無	不明	1	無	無	定期的な下 列り 、清掃
22 521-002 [5237-15-72]	単木	郷工町 気願神明 神社	社寺	300以上	クハ	660	16	22	16	22	建物群 道路	裸地	無	不明	有	良	信仰対象あり	無	不明	1	無	樹名板	保護施設置 定期 的な下 列り・ 清掃
22 521-003 [5237-15-62]	単木	郷工町 気願屯倉 水神社	社寺	300以上	クハ	330	22	16.5	22	16.5	樹林	舗装	下部幹折れ	無	有	不良:一部枯損	信仰対象あり	無	無	2	天然記念物等(市 町村)	解説板	無
22 522-001 [5237-35-05]	単木	引佐町 柴川六 所神社	社寺	伝承	クハ	670	20	10	1	1	建物群	舗装	無	無	無	良	信仰対象あり	無	有*	2	天然記念物等(市 町村)	解説板	保護施設置
22 522-002 [5237-24-19]	単木	引佐町 奥山方 瓜寺	社寺	不明	クハ	575	43	20	1	1	樹林	雑樹・その 他底木生層	無	無	無	良	信仰対象あり	半情形	有*	2	自然公園(都道府 県立)その他制 度	解説板	兼列布・施肥
22 522-003 [5237-25-03]	単木	引佐町 井伊谷	社寺	300以上	クハ	550	17	16	1	1	樹林	裸地	大枝枯損	無	有	良	無	不明	不明	2	無	無	無
22 522-004 [5237-15-94]	単木	引佐町	社寺	300以上	クハ	362	17	19	1	1	耕地	裸地	無	無	有	良	無	無	無	1	無	無	無
22 523-005 [5237-15-94]	単木	引佐町	不明	300以上	クハ	425	13	15	1	1	耕地	裸地	小枝枯損	無	有	不良:異常落葉	信仰対象あり	不明	不明	2	無	無	保護施設置
22 523-001 [5237-14-94]	単木	三ヶ日町 福慶	社寺	不明	クハ	360	35	20			水面	裸地	無	無	無	良	無	無	無	2	無	無	無
22 523-002 [5237-14-63]	単木	三ヶ日町 御園	個人	200~299	クハ	440	15	13			建物群	裸地	無	無	無	良	無	無	無	3	無	無	無
22 523-003 [5237-14-53]	単木	三ヶ日町 鶴代	社寺	不明	クハ	440	40	20			樹林	裸地	無	無	無	良	無	無	無	2	無	無	無
22 581-004 []	並木	市町村	市町村	100~199	クハ	303	30	7			樹林	雑樹・その 他底木生層	無	無	無	良	信仰対象あり	無	3	風致地区・緑地 保全地区等	無	定期的な下 列り 、清掃	
22 581-005 []	並木	市町村	市町村	100~199	クハ	442 364	30 30	11 8	2 2		樹林	雑樹・その 他底木生層	無	無	無	良	信仰対象あり	有	有	2	天然記念物等(市 町村)風致地区 ・緑地保全地区 等	樹名板	定期的な下 列り 、清掃
22 581-006 []	単木	不明	不明	100~199	クハ	310		10			樹林	雑樹・その 他底木生層	無	無	無	良	無	有	1	無	無	無	

2.2 故事・伝承一覧表

(コード番号)	(内容)
22 201091	北澤家墳墓。
22 201124	家康が植えたもの。
22 202001	日蓮宗僧金原法橋遺愛の松。
22 202002	家康が三方原の戦の際救難を祈ったら瑞雲が立ち上がったといわれる。
22 202004	法然上人が植えたといわれている。
22 203003	梢の折れたのを白隠禅師が傷み、その昔備前池田候よりいただいた摺鉢をかぶせた。
22 209010	慶長の頃の洪水と山津波にも生き残った。
22 209011 01/11	千葉介常胤お手植えの杉という。
22 209011 04/11	源頼朝のお手植えという(頼朝杉)。
22 209011 05/11	盛相お手植えという。
22 209011 06/11	子持観音がまつられている。(子持杉)
22 209011 07/11	千葉太郎経師お手植え。
22 209012	慶長の頃の洪水と山津波にも生き残った。
22 209013	今川範氏手植えの桜。
22 209027	若狭の国八百比丘尼の住居跡の楠。
22 211018	徳大寺公の墓所の目印に植えられた。
22 214002	害虫防除のため昔植栽をした。
22 214003	日蓮上人が上京途中に植栽をした。
22 217010	行基菩薩が食事に使った杉の小枝の箸をさし、根付いたといわれる。
22 217019	坂上田村麿将軍が武運神社に戦勝祈願をし、その祭境内で食事をし、用いた杉の箸を地面にさし、それが根付いた。
22 219018 01/02	薬師如来の御利益の化身。なでると長生き。
22 220001 01/02	頼朝、巻狩の際の立ち寄り場所。
22 220001 02/02	頼朝、巻狩の際の立ち寄り場所。
22 305001	昔から大水の時は舳い綱を結んでも良いという言伝え。
22 305010	大師が植えたといわれる。
22 305012	昔、松崎港に入る船がこの木を目標にして入って来たといわれ、航海安全願っている。
22 323004 02/02	ソ連大使トロヤノフスキー氏が「友愛のきずな」として命名。
22 323005	長い年月にわたり根元の砂が洗い流され根が露出した。
22 323006	昔は幹の中間に見張り小屋を作り魚群が港に入って来るのを見張った。
22 328008 03/05	森林を伐採利用したお礼に植えたもの。
22 328008 04/05	森林を伐採利用したお礼に植えたもの。
22 328009	森林を伐採利用したお礼に植えたもの。
22 329005 02/02	昔この地方に戦いがあり、楠の洞にかくれたという。
22 329014	昔地元の人が天城山の木をもらって炭を焼いたお礼に植えた杉の木。
22 329015	昔この地方の人が天領となっていた天城山の雑木で炭を焼かせてもらったお礼として植えた。
22 381012	一里塚として植えたもの。

(コード番号)

(内容)

- 22 401004 神神社の森。
- 22 421004 みこしをその場所で止めて休んだ。
- 22 421007 以前タブノキの空洞からヤマモモがはえていたが、台風でヤマモモのみ倒れた。
- 22 427001 神木、地の神として崇められている。
- 22 427002 病気平癒の神。
- 22 442004 かつては牛若、弁慶として2本古松があった。
- 22 445001 大日如来の祈念木として約400年前に植えられた。
- 22 446002 01/04 親鸞上人御手植えの榎。
- 22 446002 02/04 親鸞上人御手植えの榎。
- 22 446002 04/04 皇園阿闍梨の手植え。古木は山間一帯を覆った。鐘堂建築の為切る。
- 22 461013 01/03 欽明天皇の代に筑紫の国から宗像三神を迎えて創祀された由緒を記念。神主が本宮より竹柏の草木を持参して植えた。
- 22 462006 行基開山の折記念手植え。
- 22 522001 渋川六所神社の前身渋喜神社に康安二年二月元日造立の標札があり、この神社に植えた神木と伝えられる。
- 22 522002 半僧坊大権現が宿り神火を灯す。

3. 資料リスト

資料リスト

調査に使用した資料は特にない。

4. 調査担当者名簿

調査担当者名簿（静岡県）

番号	氏名	所属	分担
1	相川 秀子	静岡植物研究会	静岡市内
2	秋葉 晴彦	静岡植物研究会	静岡市内
3	青木 慶子	静岡植物研究会	静岡市内
4	朝比奈 薫	富士川町産業課	富士川町内
5	安達 央	藤枝市公園緑地課	藤枝市内
6	安部 節子	静岡植物研究会	静岡市内
7	雨宮 治興	熱海市来宮神社宮司	熱海市来宮神社
8	安西 正恵	静岡植物研究会	静岡市内
9	飯山 裕彦	富士市都市整備みどり課	富士市内
10	生田 治司	静岡植物研究会	中遠地域
11	井口 恵行	三ヶ日町経済課	三ヶ日町内
12	池ヶ谷 真理	静岡植物研究会	志太榛原地区
13	池野 孝平	袋井自然に親しむ会	袋井市内
14	石井 米子	袋井自然に親しむ会	袋井市内
15	伊東 善政	韭山町産業観光課	韭山町内
16	稲田 隆次	戸田村産業観光課	戸田村内
17	稲葉 彰一	東伊豆町農林水産課	東伊豆町内
18	井上 俊	静岡植物研究会	中部地区内
19	今本	岡部町役場	岡部町内
20	岩田 利文	本川根町産業経済課	本川根町内
21	内山 初江	袋井自然に親しむ会	袋井市内
22	大石 温弘	御前崎町役場	御前崎町内
23	大石 久雄	静岡植物研究会	静岡市内
24	太田 鉄次	静岡植物研究会	中部地区
25	太田 治夫	静岡植物研究会	遠州地区
26	太田 英之	大東町企画商工課	大東町内
27	大原 直幸	森町農林課	森町内
28	岡野 弘子	静岡植物研究会	静岡市内
29	小川 晃史	静岡大学農学部学生会	伊豆地区
30	小沢 淳作	袋井自然に親しむ会	袋井市内
31	小原 望	袋井自然に親しむ会	袋井市内
32	尾東 真次	佐久間町経済課	佐久間町内
33	勝又 寿彦	裾野市役所	裾野市内
34	加藤 徹	静岡植物研究会	遠州地区
35	加藤 俊雄	袋井自然に親しむ会	袋井市内
36	加藤 正義	静岡植物研究会	静岡市内
37	河西 康雄	浜松市公園緑地課	浜松市内
38	金刺 啓治	土肥町建設課	土肥町内

番 号	氏 名	所 属	分 担
39	川島 孝司	天竜市総務部企画財政課	天竜市内
40	川辺 桂三郎	伊豆長岡町観光商工課	伊豆長岡町内
41	岸本 亮介	藤枝東高校生徒	藤枝市内
42	北川 勝之介	島田市都市整備課	島田市内
43	北川 守男	水窪町役場	水窪町内
44	金原 久雄	袋井市自然に親しむ会	袋井市内
45	窪野 久介	袋井市自然に親しむ会	袋井市内
46	黒田 幸雄	下田市産業課	下田市内
47	小泉 治子	静岡植物研究会	静岡市内
48	小針 章夫	熱海市観光施設課	熱海市内
49	後藤 直彦	静岡植物研究会	静岡市内
50	後藤 昌英	静岡植物研究会	中遠地区
51	斎藤 昌きく	静岡植物研究会	静岡市内
52	斎藤 重広	南伊豆町商工観光課	南伊豆町内
53	佐々木 統	袋井自然に親しむ会	袋井市内
54	佐野 義治	芝川町役場	芝川町内
55	柴田 照夫	磐田市農林課	磐田市内
56	杉本 功	賀茂村産業観光課	賀茂村内
57	杉山	可美村経済課	可美村内
58	杉山 勝一	伊東市都市整備課	伊東市内
59	杉山 且典	金谷町農林課	金谷町内
60	洲崎 武彦	静岡植物研究会	静岡市内 全域
61	鈴木 昭紀	静岡植物研究会	沼津、裾野市内
62	鈴木 会光	袋井自然に親しむ会	袋井市内
63	鈴木 一男	中川根町産業経済課	中川根町内
64	鈴木 克昌	湖西市都市計画課	湖西市内
65	鈴木 完枝	修善寺町産業観光課	修善寺町内
66	鈴木 俊一	静岡植物研究会	静岡市追手町内
67	鈴木 伸二	中伊豆町企画課	中伊豆町内
68	鈴木 俊久	新居町防災環境課	新居町内
69	鈴木 直敏	川根町産業課	川根町内
70	鈴木 好昭	大仁町産業課	大仁町内
71	清陀 正道	雄踏町経済課	雄踏町内
72	高塚 俊一	藤枝市公園緑地課	藤枝市内
73	高橋 富晴	富士市都市整備みどり課	富士市内
74	田形 正典	相良町農林水産課	相良町内
75	武田 広行	湖西市都市計画課	湖西市内
76	玉置 繁一	静岡植物研究会	静岡市大谷地区
77	手塚 武行	西伊豆町建設課	西伊豆町内

番 号	氏 名	所 属	分 担
78	川 覚	河津町商工観光課	河津町内
79	戸塚 茂	浜岡町経済課	浜岡町内
80	戸塚 とよ	袋井自然に親しむ会	袋井市内
81	中川 希世	静岡植物研究会	志太榛原地区
82	中山 淳次	静岡市足久保口組町内会	静岡市内
83	西岡 徹志	豊岡村産業課	豊岡村内
84	西尾 秀樹	浅羽町企画課	浅羽町内
85	仁藤 浪	静岡植物研究会	富士宮市内
86	萩原 一彦	大須賀町企画商工課	大須賀町内
87	羽佐田 武	小山町役場	小山町内
88	早田 公恵	静岡植物研究会	静岡市内
89	原 静子	静岡植物研究会	静岡市内
90	深沢 勝晶	清水市都市みどり課	清水市内
91	深沢 秀人	富士宮市企画振興課	富士宮市内
92	堀井 秀彦	函南町企画管財課	函南町内
93	本田 敦子	静岡植物研究会	静岡市内
94	前島 固女	静岡植物研究会	静岡市内
95	牧野 忠一	袋井自然に親しむ会	袋井市内
96	増田 瑞穂	榛原町農林課	榛原町内
97	松井 紀子	袋井自然に親しむ会	袋井市内
98	松村 きみ	静岡植物研究会	静岡市内
99	松本 昭子	静岡植物研究会	静岡市内
100	松本 敬子	静岡植物研究会	静岡市内
101	松本 康博	吉田町産業課	吉田町内
102	馬 瀨 勝巳	浜北市建設都市計画課	浜北町内
103	三浦 久夫	静岡植物研究会	函南町内
104	水上 重夫	静岡植物研究会	東部地区
105	宮沢 俊義	静岡植物研究会	西部地区
106	宗方 旺生	静岡植物研究会	静岡市内
107	森下 年弘	引佐町農林課	引佐町内
108	守山 正憲	静岡市公園緑地課	静岡市内
109	諸井 芳太郎	袋井自然に親しむ会	袋井市内
110	八木 義風	焼津市整備課	焼津市内
111	八木 美早子	静岡市立千代田小学校	静岡市内
112	柳瀬 真理子	静岡植物研究会	静岡市内
113	山内 修身	浜松市教育委員会	浜松市内
114	山口 喜一	長泉町役場	長泉町内
115	山田 たみ	袋井自然に親しむ会	袋井市内
116	山村 京子	静岡植物研究会	中遠地区
117	山村 光司	静岡県立掛川西高校	中遠地区
118	山本 君治	掛川市都市計画課	掛川市内

番 号	氏 名	所 属	分 担
1 1 9	山 本 公	松崎町企画調整課	松崎町内
1 2 0	湯 浅 幹子	静岡植物研究会	静岡市内
1 2 1	湯 浅 保雄	静岡植物研究会	静岡県内
1 2 2	湯 浅 仙子	静岡植物研究会	静岡市内
1 2 3	横 沢 幸仁	静岡県立大井川高校	富士宮市内
1 2 4	渡 辺 伸一郎	静岡市公園緑地課	静岡市内

協力団体

静岡県立掛川西高等学校
 菊川市立菊川東東中学校
 小笠町立岳洋中学校
 静岡県立藤枝東高校植物クラブ
 私立常葉学園高等学校
 事任八幡宮
 龍尾 神社（掛川市）

愛 知 県

目 次

1. 調査結果の概要	23 - 1
1. 1 巨樹・巨木林調査市町村別総括表	23 - 3
1. 2 巨樹・巨木林の分布	23 - 6
1. 3 巨樹・巨木林の構成樹種一覧表	23 - 7
1. 4 巨樹の幹周順位表	23 - 8
(1) 幹周順位表(全樹種)	23 - 8
(2) 幹周順位表(樹種別)	23 - 9
2. 巨樹・巨木林調査票の要約	23 - 13
2. 1 調査票内容の要約(一覧表)	23 - 15
2. 2 故事・伝承一覧表	23 - 66
3. 資料リスト	23 - 67
4. 調査担当者名簿	23 - 71

1. 調査結果の概要

1.1 巨樹・巨木林調査市町村別総括表

各市町村別の巨樹・巨木林の調査件数を以下に示す。

市町村名	巨樹 (件) (単木)	巨 木 林 (件)			合 計 (件)
		樹林	並木	小計	
名古屋市	61	1	0	1	62
豊橋市	20	4	0	4	24
岡崎市	24	2	1	3	27
一宮市	26	0	0	0	26
瀬戸市	13	1	0	1	14
半田市	4	0	0	0	4
春日井市	11	0	0	0	11
豊川市	14	4	1	5	19
津島市	15	0	2	2	17
碧南市	2	0	0	0	2
刈谷市	15	0	0	0	15
豊田市	43	3	3	6	49
安城市	27	0	0	0	27
西尾市	18	0	2	2	20
蒲郡市	16	0	0	0	16
犬山市	9	0	1	1	10
常滑市	9	0	0	0	9
江南市	7	0	0	0	7
尾西市	8	0	0	0	8
小牧市	9	0	0	0	9
稲沢市	17	0	0	0	17
新城市	3	0	0	0	3
東海市	10	1	0	1	11
大府市	2	0	0	0	2
知多市	9	0	0	0	9
知立市	3	0	0	0	3
尾張旭市	1	0	0	0	1
高浜市	0	0	0	0	0
岩倉市	1	0	0	0	1
豊明市	5	0	0	0	5
東郷町	1	0	0	0	1

巨樹・巨木林調査市町村別総括表（続き）

市町村名	巨樹（件） （単木）	巨 木 林（件）			合 計 （件）
		樹林	並木	小計	
日進町	0	0	0	0	0
長久手町	0	0	0	0	0
西枇杷島	0	0	0	0	0
豊山町	2	0	0	0	2
師勝町	1	0	0	0	1
西春町	2	0	0	0	2
春日村	1	0	0	0	1
清洲町	6	0	0	0	6
新川町	0	0	0	0	0
大口町	0	0	0	0	0
扶桑町	7	0	0	0	7
木曾川町	0	0	0	0	0
祖父江町	4	0	0	0	4
平和町	3	0	0	0	3
七宝町	0	0	0	0	0
美和町	0	0	0	0	0
甚目寺町	1	0	0	0	1
大治町	0	0	0	0	0
蟹江町	2	0	0	0	2
十四山村	2	0	0	0	2
飛島村	0	0	0	0	0
弥富町	2	0	0	0	2
佐屋町	2	0	0	0	2
立田村	0	0	0	0	0
八開村	0	0	0	0	0
佐織町	0	0	0	0	0
阿久比町	3	0	0	0	3
東浦町	2	0	0	0	2
南知多町	7	0	0	0	7
美浜町	4	0	1	1	5
武豊町	1	1	1	2	3

巨樹・巨木林調査市町村別総括表（続き）

市町村名	巨樹（件） （単木）	巨 木 林 （件）			合 計 （件）
		樹林	並木	小計	
一色町	0	0	0	0	0
吉良町	3	0	1	1	4
幡豆町	0	0	0	0	0
幸田町	7	1	0	1	8
額田町	5	0	0	0	5
三好町	0	0	0	0	0
藤岡町	7	1	0	1	8
小原村	26	0	0	0	26
足助町	42	0	1	1	43
下山村	14	0	0	0	14
旭町	26	3	2	5	31
設楽町	10	0	0	0	10
東栄町	10	5	0	5	15
豊根村	10	0	0	0	10
富山村	3	1	0	1	4
津具村	5	2	0	2	7
稲武町	20	3	0	3	23
鳳来町	6	0	0	0	6
作手村	24	3	1	4	28
音羽町	1	0	0	0	1
一宮町	4	4	0	4	8
小坂井町	1	2	0	2	3
御津町	6	2	0	2	8
田原町	4	1	0	1	5
赤羽根町	0	1	0	1	1
渥美町	2	0	0	0	2
合 計	691	46	17	63	754

1.2 巨樹・巨木林の分布



- × 単木
- 樹林
- 〃 並木

1.3 巨樹・巨木林の構成樹種一覧表

調査の対象となった巨樹の樹種を整理して以下に示す。

樹種	本数
クスノキ	195
スギ	173
イチヨウ	75
ムクノキ	54
ケヤキ	39
シイノキ	37
スダジイ	36
クマツ、オマツ	35
エノキ	32
ヒノキ	28
ツブラジイ	21
クマガ、ネチ	21
かや	16
アハ、マキ	15
トチノキ	13
タブノキ、イヌクス	12
マツ	10
モミ	9
イブキ、ヒヤクシ	8
ツカ、トガ	7
ヤマモモ	6
ヤマザクラ	6
ホトノキ、モカシ	5
シダレザクラ	4
アカガシ	4
シラカシ	4
ツクハ、ネカシ	4
カシ	3
ソテツ	3
イチイガシ	3
コナラ、ハハ	3
イヌマキ	2
ナギ	2

樹種	本数
イチイ	2
イヌシ	2
アラカシ	2
カエデ	1
コウヨウザン	1
スズ、カケノキ	1
ヌマスギ	1
ナナノキ	1
ラクウショウ	1
コウヤマキ	1
サワラ	1
ネズ、ムロ	1
シダレヤナギ	1
アカヤナギ	1
コアサダ	1
マハ、シイ	1
ミズナラ	1
ウラジロカシ	1
カゴノキ	1
カツラ	1
イヌノキ	1
マメシ、イヌシ	1
シイノキカスラ	1
サイカチ	1
フジ	1
センダングサ	1
モチノキ	1

1.4 巨樹の幹周順位表

(1) 幹周順位表 (全樹種)

調査の対象となったすべての巨樹の中から、幹周の大きい順に20位までの木を以下に示す。なお、株立ちのある巨樹の場合は主幹の幹周で比較を行っている。

順位	樹種名	所在地、通称名	幹周 (cm)	独特の呼称	保護制度指定
1	スギ	旭町 杉本	1175	貞観スギ	天然記念物等(国)
2	クスノキ	蒲郡市	1170	清田の大樟	天然記念物等(国)
3	クスノキ	新城市 鳥原	1041	無	天然記念物等(市町村)
4	クスノキ	額田町 寺野の大楠	970	無	天然記念物等(都道府県)
5	クスノキ	東海市 観音寺	960	無	天然記念物等(市町村) その他制度
5	クスノキ	平和町 西八幡社	960	無	天然記念物等(市町村)
7	クスノキ	東海市 大宮神社	945	大田の大樟	天然記念物等(市町村) その他制度
8	クスノキ	豊田市 八柱神社	940	無	天然記念物等(都道府県)
9	クスノキ	弥富町 薬師寺	935	薬師寺の大楠	天然記念物等(市町村)
10	クスノキ	豊川市 八幡宮	900	無	無
11	ムクゴ	津島市	870	津島の大ムク	天然記念物等(国)
11	クスノキ	御津町 観音寺	870	観音寺の大楠	天然記念物等(市町村)
13	クスノキ	名古屋市 熱田神宮	867	無	風致地区・緑地保全地区等 その他制度
14	スギ	足助町 薬師堂	855	不明	不明
15	スギ	東栄町 須佐之男神社	850	須佐之男神社綾杉	天然記念物等(都道府県)
16	クスノキ	豊川市 玉林寺	835	無	天然記念物等(市町村)
17	スギ	額田町 切山の大杉	830	無	天然記念物等(都道府県)
18	加	名古屋市 名古屋城	810	無	天然記念物等(国)
18	クスノキ	蒲郡市 無量寺	810	無	天然記念物等(市町村)
20	シラカシ	足助町 津島神社	800	不明	天然記念物等(市町村)

(2) 幹周順位表（樹種別）

分布本数で10本以上の樹種のうちで代表的な樹種について、幹周の上位3位までを整理した結果を以下に示す。なお、株立ちのある巨樹の場合は主幹の幹周で比較を行っている。

(イチョウ)

順位	所在地、通称名	幹周 (cm)	独特の呼称	保護制度指定	樹種名
1	旭町 時瀬 神明社	652	無	天然記念物等(都道府県) 自然公園(国定)	イチョウ
2	旭町 伯母澤	548	無	天然記念物等(市町村)	イチョウ
3	津島市	541	無	天然記念物等(都道府県) 風致地区・緑地保全地区等	イチョウ

(エノキ)

順位	所在地、通称名	幹周 (cm)	独特の呼称	保護制度指定	樹種名
1	豊田市 祐源寺	470	無	その他制度	エノキ
2	小原村 日面	440	無	天然記念物等(市町村)	エノキ
3	豊田市 日向	430	無	その他制度	エノキ

(カシ)

順位	所在地、通称名	幹周 (cm)	独特の呼称	保護制度指定	樹種名
1	足助町 津島神社	800	不明	天然記念物等(市町村)	カシ
2	岡崎市 白鬃神社	540	無	天然記念物等(市町村) その他制度	イハガシ
3	設楽町 長江	480	無	天然記念物等(市町村)	カシ

(カヤ)

順位	所在地、通称名	幹周 (cm)	独特の呼称	保護制度指定	樹種名
1	名古屋市 名古屋城	810	無	天然記念物等(国)	カヤ
2	鳳来町 島田	560	島田のかやの木	天然記念物等(市町村)	カヤ
2	鳳来町 黄柳野 黄柳野のかやの木	560	有	天然記念物等(市町村)	カヤ

(クスノキ)

順位	所在地、通称名	幹周 (cm)	独特の呼称	保護制度指定	樹種名
1	蒲都市	1170	清田の大樟	天然記念物等(国)	クスノキ
2	新城市 鳥原	1041	無	天然記念物等(市町村)	クスノキ
3	額田町 寺野の大楠	970	無	天然記念物等(都道府県)	クスノキ

(ケヤキ)

順位	所在地、通称名	幹周 (cm)	独特の呼称	保護制度指定	樹種名
1	鳳来町 池元神社	680	池場のけやき	天然記念物等(市町村)	ケヤキ
2	岡崎市 瓶井神社	605	無	天然記念物等(市町村) その他制度	ケヤキ
3	作手村 田代	550	無	天然記念物等(市町村)	ケヤキ

(シイ)

順位	所在地、通称名	幹周 (cm)	独特の呼称	保護制度指定	樹種名
1	豊田市 大木	707	無	その他制度	シイタケ
2	豊橋市 小見堂	650	大村の椎	天然記念物等(市町村)	シイタケ
3	刈谷市 薬蓮寺	610	無	天然記念物等(市町村) その他制度	スダジイ

(スギ)

順位	所在地、通称名	幹周 (cm)	独特の呼称	保護制度指定	樹種名
1	旭町 杉本	1175	貞観スギ	天然記念物等(国)	スギ
2	足助町 薬師堂	855	不明	不明	スギ
3	東栄町 須佐之男神社	850	須佐之男神社綾杉	天然記念物等(都道府県)	スギ

(トチノキ)

順位	所在地、通称名	幹周 (cm)	独特の呼称	保護制度指定	樹種名
1	富山村 大沼	500	無	無	トチノキ
2	豊根村	481	無	無	トチノキ
3	設楽町 東堂神社	470	無	天然記念物等(市町村)	トチノキ

(ヒノキ)

順位	所在地、通称名	幹周 (cm)	独特の呼称	保護制度指定	樹種名
1	作手村 白鳥神社	585	古宮の大桜	天然記念物等(市町村)	ヒノキ
2	旭町 惣田	547	無	天然記念物等(市町村)	ヒノキ
3	設楽町	536	無	天然記念物等(市町村)	ヒノキ

(マツ)

順位	所在地、通称名	幹周 (cm)	独特の呼称	保護制度指定	樹種名
1	新城市 小畑	540	天狗松	無	マツ
2	吉良町 勝楽寺	530	足利藩いの松	天然記念物等(都 道府県)	マツ
3	弥富町	460	おみよし松	天然記念物等(市 町村)	マツ

(ムクノキ)

順位	所在地、通称名	幹周 (cm)	独特の呼称	保護制度指定	樹種名
1	津島市	870	津島のムク	天然記念物等(国)	ムクノキ
2	名古屋市 土屋ゆり子	542	無	風致地区・緑地保 全地区等 その他 制度	ムクノキ
3	名古屋市 金明庵 神社	525	金明のムク(一 明金明庵神のご 神木)	無	ムクノキ

(その他)

順位	所在地、通称名	幹周 (cm)	独特の呼称	保護制度指定	樹種名
1	作手村 甘泉寺	630	無	天然記念物等(国)	コナラ
2	豊橋市 金田	610	玉泉寺のなぎ	天然記念物等(市 町村)	ナギ
3	小原村 田代	540	七色の木	天然記念物等(市 町村)	コナラ

2. 巨樹・巨木林調査票の要約 (一覧表)

2.1 調査票内容の要約（一覧表）

巨樹・巨木林調査原票の内容を要約し、一覧表としたものを以下に示す。

なお、一覧表中の故事伝承の欄に「*」がついているものは、故事伝承について原票に記述があったもので、2.2にその内容を示した。

また、一覧表中の視認性の欄の数字（1～3）は以下の内容を示す。

- 1：遠方（集落外など）からも目立つ
- 2：付近に行けば見える
- 3：直前まで見えない

コード番号 [3次コード*]	区分	所在地、 通称名	所有者	推定樹齢 (年)	巨木測定値 樹種名	幹周 (cm)	主幹 (cm)	樹高 (m)	株立 (n)	周囲 状況	根元 の 状況	欠損度	動物生態 鳥 獣	着生 植物	健全 度	信仰対象	独特の 呼称	故事 視 伝承 性	保護制度 指定	解説 板等	特記事項
23 100-001 [5236-67-12]	単木	名古屋市 名古屋城	市町村	300以上	加	810	15	15	1	樹林	草地・地被 類	大枝枯損	無	無	無	無	無	2	天然記念物等(国)	解説板	保護樹設置
23 100-002 [5236-57-25]	単木	名古屋市 科上社	社寺	300以上	丸片	667	20	22	1	建物群 道路	裸地	小林枯損 異常なコブ あり	無	無	無	無	無	2	天然記念物等(市 町村)	解説板	保護樹設置
23 100-003 [5236-57-96]	単木	名古屋市 城山八幡 宮	社寺	300以上	丸片	353	15	20	1	樹林	雑樹・その 他低木生育	無	無	無	無	無	無	2	風致地区・緑地 保全地区等 その他制度	樹名板	無
23 100-004 [5236-67-13]	単木	名古屋市 土屋ゆり 子	個人	300以上	幼片	542	25	25	1	建物群 道路	雑樹・その 他低木生育	無	無	無	無	無	無	1	風致地区・緑地 保全地区等 その他制度	樹名板	無 枯損部の削除 、枝下ろし
23 100-005 [5236-67-53]	単木	名古屋市 天神社	社寺	300以上	丸片	310	18	15	1	樹林	雑樹・その 他低木生育	無	無	無	無	無	無	2	風致地区・緑地 保全地区等 その他制度	樹名板	無 葉刈散布・施 肥
23 100-006 [5236-67-42]	単木	名古屋市 聖徳寺	社寺	300以上	幼片	300	16	25	2	建物群	裸地	無	無	無	無	無	有	1	風致地区・緑地 保全地区等 その他制度	樹名板	保護樹設置 葉刈 散布・施肥 枯損 部の削除、枝下 ろし
23 100-007 [5236-67-50]	単木	名古屋市 五所社	社寺	丸片	丸片	320	21	20	1	建物群	裸地	無	無	無	無	無	無	2	風致地区・緑地 保全地区等 その他制度	樹名板	無 葉刈散布・施 肥
23 100-008 [5236-67-41]	単木	名古屋市 新禰寺	社寺	300以上	丸片	358	17	20	1	建物群	裸地	無	無	無	無	無	無	2	風致地区・緑地 保全地区等 その他制度	樹名板	無 葉刈散布・施 肥 枯損部の削除 、枝下ろし
23 100-009 [5236-67-01]	単木	名古屋市 深間神社	社寺	100~199	仔片	306	20	15	1	建物群 道路	裸地	無	無	無	無	無	無	2	風致地区・緑地 保全地区等 その他制度	樹名板	無 葉刈散布・施 肥 枯損部の削除 、枝下ろし
23 100-010 [5236-66-19]	単木	名古屋市 六生社	社寺	200~299	知り社 仔	304	15	20	1	建物群	裸地	無	無	無	無	無	無	2	風致地区・緑地 保全地区等 その他制度	樹名板	無 枯損部の削除 、枝下ろし
23 100-011 [5236-57-82]	単木	名古屋市 栄国寺	社寺	300以上	丸片	325	15	15	3	建物群	裸地	無	無	無	不良・そ の他	無	無	2	風致地区・緑地 保全地区等 その他制度	樹名板	無 葉刈散布・施 肥 枯損部の削除 、枝下ろし
23 100-012 [5236-57-82]	単木	名古屋市 長栄寺	社寺	300以上	仔片	365	17	15	1	建物群	裸地	無	無	無	無	無	無	2	風致地区・緑地 保全地区等 その他制度	樹名板	無 葉刈散布・施 肥 枯損部の削除 、枝下ろし
23 100-013 [5236-57-83]	単木	名古屋市 乾徳寺	社寺	300以上	丸片	324	15	10	1	建物群	裸地	無	無	無	無	無	無	3	風致地区・緑地 保全地区等 その他制度	樹名板	無 枯損部の削除 、枝下ろし
23 100-014 [5236-57-44]	単木	名古屋市 田光八幡 社	社寺	300以上	丸片	539	25	25	1	樹林	裸地	無	無	無	無	無	無	2	風致地区・緑地 保全地区等 その他制度	樹名板	無 葉刈散布・施 肥 定期的な刈 り・清掃 枯損部 の削除、枝下ろ し

コード番号 [3次元コード]	区分	所在地、 通称名	所有者	推定樹齢 (年)	巨木測定値 樹種名	幹周 (cm)	主幹 (cm)	樹高 (m)	枝張立 (m)	株 の本	周囲 状況	根元 の 状況	欠損度	動物生態	養生 植物	健全 度	信仰対象	独特の 呼称	故事 伝承 性	保護制度指定	解説 板等	特記事項
23 100-015 [5236-57-44]	単木	名古屋市中 区八幡 社	社寺	300以上	カ/片	310	21	20	1	樹林	裸地	無	無 鳥 獣	無	無	無	無	無	2	風致地区・緑地 保全地区等 その他制度	樹名板	無
23 100-016 [5236-57-43]	単木	名古屋市中 区熱田 熱田神宮	社寺	300以上	カ/片	867	33	25		樹林	雑樹・その 他低木生育	無	無	無	無	無	無	無	2	風致地区・緑地 保全地区等 その他制度	樹名板	保護棚設置 枯損 部の削除、枝下 ろし
23 100-017 [5236-57-43]	単木	名古屋市中 区熱田 熱田神宮	社寺	300以上	カ/片	770	20.5	20		樹林	草地・地被 類	空洞あり 異常なコア あり	無	無	無	無	無	有*	2	風致地区・緑地 保全地区等 その他制度	樹名板	保護棚設置 枯損 部の削除、枝下 ろし
23 100-018 [5236-57-43]	単木	名古屋市中 区熱田 熱田神宮	社寺	300以上	カ/片	600	20	15		樹林	雑樹・その 他低木生育	無	無	無	無	無	無	無	2	風致地区・緑地 保全地区等 その他制度	樹名板	無 養液散布・施肥 定期的な下刈り・清掃
23 100-019 [5236-57-43]	単木	名古屋市中 区熱田 熱田神宮	社寺	300以上	カ/片	550	25	15		樹林	雑樹・その 他低木生育	無	無	無	無	無	無	無	2	風致地区・緑地 保全地区等 その他制度	樹名板	養液散布・施肥 枯損部の削除、 枝下ろし
23 100-020 [5236-57-43]	単木	名古屋市中 区熱田 熱田神宮	社寺	300以上	カ/片	435	23	12		樹林	雑樹・その 他低木生育	無	無	無	無	無	無	無	2	風致地区・緑地 保全地区等 その他制度	樹名板	養液散布・施肥 枯損部の削除、 枝下ろし
23 100-021 [5236-57-43]	単木	名古屋市中 区熱田 熱田神宮	社寺	300以上	カ/片	336	20	12		樹林	雑樹・その 他低木生育	無	無	無	無	無	無	無	2	風致地区・緑地 保全地区等 その他制度	樹名板	養液散布・施肥 枯損部の削除、 枝下ろし
23 100-022 [5236-57-43]	単木	名古屋市中 区熱田 熱田神宮	社寺	300以上	カ/片	535	22	13		樹林	雑樹・その 他低木生育	無	無	無	無	無	無	無	2	風致地区・緑地 保全地区等 その他制度	樹名板	養液散布・施肥 枯損部の削除、 枝下ろし
23 100-023 [5236-57-43]	単木	名古屋市中 区熱田 熱田神宮	社寺	不明	カ/片	335	20	15		樹林	雑樹・その 他低木生育	無	無	無	無	無	無	無	2	風致地区・緑地 保全地区等 その他制度	樹名板	養液散布・施肥 枯損部の削除、 枝下ろし
23 100-024 [5236-57-43]	単木	名古屋市中 区熱田 熱田神宮	社寺	不明	カ/片	530	26	15		樹林	雑樹・その 他低木生育	無	無	無	無	無	無	無	2	風致地区・緑地 保全地区等 その他制度	樹名板	無
23 100-025 [5236-57-62]	単木	名古屋市中 区金山 金山神社	社寺	300以上	カ/片	381	25	20		建物群	裸地	無	無	無	無	無	無	無	2	風致地区・緑地 保全地区等 その他制度	解説板	保護棚設置
23 100-026 [5236-57-42]	単木	名古屋市中 区熱田 熱田神宮	社寺	不明	カ/片	315	21	10		樹林	雑樹・その 他低木生育	無	無	無	無	無	無	無	2	風致地区・緑地 保全地区等 その他制度	樹名板	養液散布・施肥 枯損部の削除、 枝下ろし
23 100-027 [5236-56-46]	単木	名古屋市中 区熱田 熱田神宮	社寺	300以上	カ/片	319	18	15		建物群	裸地	無	無	無	無	無	無	無	1	風致地区・緑地 保全地区等 その他制度	樹名板	文社設置 養液散 布・施肥 定期的 な下刈り・清掃 枯損部の削除、 枝下ろし
23 100-028 [5236-57-50]	単木	名古屋市中 区熱田 熱田神宮	社寺	不明	カ/片	320	19.5	13		建物群	裸地	空洞あり	無	無	無	無	無	無	2	風致地区・緑地 保全地区等 その他制度	樹名板	養液散布・施肥 枯損部の削除、 枝下ろし

コード番号 [3ヶ所のカウント]	区分	所在地、 通称名	所有者	推定樹齢 (年)	巨木測定 樹種名	幹周 (cm)	主幹 (cm)	樹高 (m)	枝張立 (m)(本)	周囲 状況	樹冠 状況	相元 の 状況	欠損度	動物生態	健全 度	信託対象	独特の 呼称	故事 伝承	視 認 性	保護制度指定	解説 板等	特記事項
23 100-029 [5236-57-34]	単木	名古屋市 飛野三社	社寺	300以上	刃片	481	16	16	16	建物群	裸地	裸地	空月あり	無	無	無	無	無	2	風致地区・緑地 保全地区等 その他制度	樹名板	薬剤散布・施肥 定期的な下刈り・ 清掃 枯損部の 削除、枝下ろし
23 100-030 [5236-57-34]	単木	名古屋市 飛野三社	社寺	300以上	刃片	445	21	15	15	建物群	裸地	裸地	無	無	無	無	無	無	2	風致地区・緑地 保全地区等 その他制度	樹名板	支柱設置 薬剤散 布・施肥 定期的 な下刈り・清掃 枯損部の削除、 枝下ろし
23 100-031 [5236-57-34]	単木	名古屋市 飛野三社	社寺	不明	幼片	338	19.5	15	15	建物群	裸地	裸地	無	無	無	無	無	無	2	風致地区・緑地 保全地区等 その他制度	樹名板	薬剤散布・施肥 枯損部の削除、 枝下ろし
23 100-032 [5236-57-25]	単木	名古屋市 近藤すず 近藤すず	個人	不明	刃片	303	15	10	10	建物群	雑樹・その 他低木生育	雑樹・その 他低木生育	無	無	無	無	無	無	2	風致地区・緑地 保全地区等 その他制度	樹名板	薬剤散布・施肥
23 100-033 [5236-57-15]	単木	名古屋市 西方院	社寺	200~299	刃片	324	21.5	15	15	樹林 建 物群	樹林 建 物群	雑樹・その 他低木生育	無	無	無	無	無	無	2	風致地区・緑地 保全地区等 その他制度	樹名板	無
23 100-034 [5236-57-04]	単木	名古屋市 星宮社	社寺	200~299	刃片	370	19.5	15	15	耕地	耕地	裸地	無	無	無	無	無	無	2	風致地区・緑地 保全地区等 その他制度	樹名板	保護施設設置 薬剤 散布・施肥 枯損 部の削除、枝下 ろし
23 100-035 [5236-57-03]	単木	名古屋市 稲荷社	社寺	不明	刃片	305	20	14	14	耕地 建 物群	耕地 建 物群	裸地	無	無	無	無	無	無	2	風致地区・緑地 保全地区等 その他制度	樹名板	定期的な下刈り ・清掃
23 100-036 [5236-57-04]	単木	名古屋市 七所神社	社寺	300以上	刃片	497	20	15	15	建物群	裸地	裸地	無	無	無	無	無	無	2	風致地区・緑地 保全地区等 その他制度	樹名板	無
23 100-037 [5236-47-95]	単木	名古屋市 喚経神社	社寺	300以上	刃片	347	15.5	15	15	建物群	裸地	裸地	無	無	無	無	無	無	2	風致地区・緑地 保全地区等 その他制度	樹名板	保護施設設置 薬剤 散布・施肥 定期 的な下刈り・清 掃 枯損部の削除 、枝下ろし
23 100-038 [5236-47-96]	単木	名古屋市 瑞泉寺	社寺	300以上	刃片	305	21	18	18	樹林 建 物群	樹林 建 物群	雑樹・その 他低木生育	無	無	無	無	無	無	1	風致地区・緑地 保全地区等 その他制度	樹名板	無
23 100-039 [5236-57-06]	単木	名古屋市 成海神社	社寺	不明	幼片	380	15	10	10	樹林 建 物群	樹林 建 物群	雑樹・その 他低木生育	無	無	無	無	無	無	2	風致地区・緑地 保全地区等 その他制度	樹名板	薬剤散布・施肥 定期的な下刈り ・清掃
23 100-040 [5236-47-85]	単木	名古屋市 鳴海八幡 宮	社寺	300以上	刃片	501	20	18	18	樹林 耕 地 建物 群	樹林 耕 地 建物 群	裸地	無	無	無	無	無	無	1	風致地区・緑地 保全地区等 その他制度	樹名板	薬剤散布・施肥 枯損部の削除、 枝下ろし
23 100-041 [5236-67-14]	単木	名古屋市 葵公園	市町村	300以上	刃片	350	18	20	2	公園	裸地	裸地	無	無	無	無	無	無	2	都市公園(市町村)	樹名板	無

コード番号 [3ケタのコード]	区分	所在地、 通称名	所有者	推定樹齢 (年)	巨木測定値 樹種名	幹周 (cm)	主幹 (cm)	樹高 (m)	株 数	周囲 の 状況	根元 の 状況	欠損度	動物生態	着生 植物	健全 度	信仰対象	独特の 呼称	故事 伝承 性	保護制度指定	解説 板等	特記事項	
23 100-042 [5236-67-14]	樹林 推定:3本	名古屋 市 愛公園	市町村	300以上	シ/ハ	450	250	8	16	3	樹林 公園	枯損木多い	鳥 獣	無	無	無	無	無	2	都市公園(市町村) 風致地区・緑 地保全地区等	樹名板	無
23 100-043 [5236-67-25]	単木	名古屋 市 長母寺	社寺	300以上	シ/ハ	440	248	14	20	3	その他	小枝枯損	無	無	無	無	無	無	2	風致地区・緑地 保全地区等	樹名板	無
23 100-044 [5236-67-02]	単木	名古屋 市 金明庵神 社	社寺	300以上	ハ/ハ	525		24	20		建物群	空洞あり	無	無	不良:一 部枯損	信仰対象あり 不明	金明のム ク(一明 金明庵神 のご神木)	有*	2	無	無	無
23 100-045 [5236-57-52]	単木	名古屋 市 高蔵神社	社寺	300以上	ハ/ハ	575		25	30		樹林	無	無	有	良	信仰対象あり 不明	無	無	2	風致地区・緑地 保全地区等	樹名板	無
23 100-046 [5236-67-11]	単木	名古屋 市	市町村	300以上	作/オ	500		25	18		建物群	無	無	無	良	無	無	無	1	無	無	無
23 100-047 [5236-67-12]	単木	名古屋 市 三の丸土 墓	不明	不明	作/ウ	410		15	15	1	公園	無	無	有	良	無	無	無	3	無	無	無
23 100-048 [5236-67-12]	単木	名古屋 市 三の丸	不明	不明	ハ/ハ	320		20	20	1	公園	無	無	無	良	無	無	無	3	無	無	無
23 100-049 [5236-67-12]	単木	名古屋 市 婦人文化 会館	都道府 県	不明	ハ/ハ	360		15	10	1	道路	大枝枯損	無	無	良	無	無	無	2	無	無	無
23 100-050 [5236-56-87]	単木	名古屋 市 光明寺	社寺	300以上	知/ウ	328		12	10	1	その他	頭頂部骨折 れ	無	有	良	無	無	無	3	その他制度	無	定期的な下りり ・清掃
23 100-051 [5236-67-50]	単木	名古屋 市 星神社	社寺	300以上	ハ/ハ	400		18	20	1	その他	小枝枯損	無	無	良	無	無	無	2	その他制度	無	無
23 100-052 [5236-67-42]	単木	名古屋 市 伊取神社	社寺	300以上	ウ/ア/イ	308	250	12	11	2	その他	大枝枯損	無	無	不良:一 部枯損	信仰対象あり	無	不明	2	その他制度	樹名板	保護制度設置
23 100-053 [5236-57-81]	単木	名古屋 市 聖蓮寺	社寺	300以上	作/オ	445		23	12	1	建物群	無	無	無	無	信仰対象あり	無	無	2	その他制度	無	無
23 100-054 [5236-67-40]	単木	名古屋 市 床内川右 岸	国	300以上	ハ/ハ	301		16	18	1	その他	小枝枯損	無	有	無	信仰対象あり	無	不明	2	その他制度	無	無
23 100-055 [5236-67-52]	単木	名古屋 市 大野伎神 社	社寺	300以上	ハ/ハ	370		18	15	1	その他	小枝枯損	無	有	良	無	無	無	2	その他制度	無	無
23 100-056 [5236-67-51]	単木	名古屋 市 床内川右 岸堤	国	300以上	作/オ	338		16	15	1	その他	小枝枯損	無	無	良	無	無	無	2	その他制度	無	無
23 100-057 [5236-57-92]	単木	名古屋 市 白川公園	市町村	300以上	ハ/ハ	303		22	25	1	公園	小枝枯損	無	無	良	無	無	無	3	その他制度	無	無

コード番号 [3カケコード]	区分	所在地、 通称名	所有者	推定樹齢 (年)	巨木測定値 樹種名	幹周 (cm)	主幹 (cm)	樹高 (m)	株立 (m)(本)	周囲 の状況	樹元の 状況	欠損度	動物生態 鳥 獣	着生 植物	健全度	信仰対象	独特の 呼称	故事 祠 伝承 性	保護制度指定	解説 板等	特記事項		
23 100-058 [5236-67-03]	単木	名古屋市中古区 松山神社	社寺	300以上	作ノ	302	17.5	7	1	建物群	舗装	大枝枯損	無	有	無	無	無	無	無	無	無		
23 100-059 [5236-67-01]	単木	名古屋市中古区 泥江稲神 社	社寺	300以上	作ノ	303	19	10	1	建物群	裸地	小枝枯損	無	無	無	無	不明	無	無	無	無		
23 100-060 [5236-67-13]	単木	名古屋市中古区 国道41 号	国	300以上	刈ノ	329	20.5	15	1	道路	草地・地畝 類	無	無	有	無	無	無	無	無	無	無		
23 100-061 [5236-67-23]	単木	名古屋市中古区 市工芸高	市町村	300以上	作ノ	329	23.5	15.5	8	3	その他	小枝枯損	無	無	無	無	無	無	無	無	無		
23 100-062 [5236-67-23]	単木	名古屋市中古区 尼ヶ坂公 園	市町村	300以上	刈ノ 刈ノ	335 333	18.5 18	15 20	1	公園	裸地	無	無	無	無	無	無	無	無	無	無		
23 201-001 [5237-13-66]	単木	豊橋市長栄	社寺	300以上	七ノ	520	10	6	6	道路	草地・地畝 類	小枝枯損 頭頂部斜折 れ 空月あり	無	無	不良：一 部枯損	無	長栄の桜	無	無	無	天然記念物等(市 町村)	無	
23 201-002 [5237-13-06]	樹林	豊橋市多米	社寺	300以上	七ノ	300	15.5	7	7	樹林	裸地	無	無	無	無	無	春日社の 櫻	無	無	無	天然記念物等(市 町村)	無	
23 201-003 [5237-03-97]	単木	豊橋市ナハ山下	社寺	300以上	七ノ	560	31	18	18	樹林	裸地	小枝枯損	無	無	無	無	智門寺の 大杉	無	無	無	天然記念物等(市 町村)	無	
23 201-004 [5237-13-42]	単木	豊橋市小泉堂	個人	300以上	刈ノ	650	20	9	9	耕地	ササその他 やぶ	小枝枯損 葉巻をコア あり	無	有	無	無	大村の椎	無	無	無	天然記念物等(市 町村)	無	
23 201-005 [5237-13-45]	単木	豊橋市金田	社寺	300以上	七ノ	610	18	10	10	建物群	裸地	無	無	無	無	無	玉泉寺の なご	無	無	無	天然記念物等(市 町村)	無	
23 201-006 [5237-02-47]	単木	豊橋市大崎	社寺	300以上	作ノ	400	10	10	10	樹林	裸地	無	無	無	無	無	施源院の お葉附公 孫樹	無	無	無	無	無	
23 201-007 [5237-13-04]	樹林	豊橋市平川神明 社 実測：3本	社寺	300以上	刈ノ 刈ノ 刈ノ	360 358 370	15 17 17	20 20 20	3 1 2	樹林	草地・地畝 類 雑樹・そ の他底木生 育	無	無	有	無	無	無	無	無	無	無	無	無
23 201-008 [5237-13-12]	単木	豊橋市	不明	300以上	刈ノ	343	18	20	1	樹林	裸地 草地・ 地畝類	小枝枯損	無	無	無	不明	無	無	無	無	無	無	
23 201-009 [5237-03-91]	単木	豊橋市小池神社	社寺	100~199	刈ノ	300	15	20	1	公園	草地・地畝 類	小枝枯損	無	有	無	無	無	無	無	無	無	無	
23 201-010 [5237-13-11]	単木	豊橋市役所内	市町村	99以下	刈ノ	486	25	25	5	建物群	裸地 草地・ 地畝類	小枝枯損	無	無	無	無	無	無	無	無	無	保護制度指定	
23 201-011 [5237-13-12]	単木	豊橋市イスモ公 園	不明	不明	刈ノ 刈ノ	321 300	25 15	20 20	1 2	公園	草地・地畝 類	小枝枯損	無	無	無	無	無	無	無	無	無	無	

コード番号 [3桁カブド]	区分	所在地、 通称名	所有者	推定樹齢 (年)	巨木測定値 樹種名	幹周 (cm)	主幹 (cm)	樹高 (m)	株 数	周囲 の 状況	根元 の 状況	欠損度	動物生態 鳥 獣	養生 植物	健全 度	信仰対象	独特の 呼称	故事 伝承 性	保護制度指定	般税 板等	特記事項
23 201-012 [5237-12-96]	単木	豊橋市 湊神社	社寺	200~299 7/片 7/片		337 300	20 20	25 20	2 2	樹林	雑樹・その 他低木生育	小枝枯損	無	有良	無	無	無	無	無	無	無
23 201-013 [5237-12-29]	単木	豊橋市 水神社	社寺	200~299 仔幼 7/片		341 300	25 25	20 20	1 1	建物群	裸地	小枝枯損	無	無良	不明	無	無	1 1	風致地区・緑地 保全地区等	無	無
23 201-014 [5237-13-23]	樹林 実測:3本	豊橋市 二連木城 址	市町村	300以上 7/片 7/片 7/片		330 400 303	22 20 20	25 20 25	2 4 2	公園	草地・地敷 類	無	無	有良	無	無	無	1 1	都市公園	無	無
23 201-015 01/08 [5237-13-11]	単木	豊橋市 豊橋公園	市町村	200~299 幼/片		340	13	10	1	公園	草地・地敷 類・雑樹・そ の他低木生 育	大枝枯損 頭頂部碎折 れ	無	無	不良:枯 死寸前	無	無	1 1	都市公園	無	無
23 201-015 02/08 [5237-13-11]	単木	豊橋市 豊橋公園	市町村	100~199 7/片 7/片		385 331	15 15	25 20	2 1	公園	草地・地敷 類・雑樹・そ の他低木生 育	小枝枯損	無	有良	無	無	無	2 2	都市公園	無	無
23 201-015 03/08 [5237-13-11]	単木	豊橋市 豊橋公園	市町村	300以上 7/片		545	15	20	1	公園	草地・地敷 類	空洞あり	無	無良	無	無	無	2 2	無	無	無
23 201-015 04/08 [5237-13-11]	単木	豊橋市 豊橋公園	市町村	200~299 7/片 7/片 7/片		308 369 310	18 25 15	20 21 20	2 3	公園	草地・地敷 類・ササの 他やぶ	無空洞あ り	無	有	不良:- 部枯損	無	無	2 2	都市公園	無	無
23 201-015 05/08 [5237-13-11]	単木	豊橋市 豊橋公園	市町村	200~299 7/片 7/片		480 318	18 22	20 20	1 1	公園	草地・地敷 類・ササの 他やぶ	大枝枯損	無	有	不良:- 部枯損	無	無	2 2	都市公園	無	無
23 201-015 06/08 [5237-13-11]	単木	豊橋市 豊橋公園	市町村	200~299 7/片 7/片		335 300	10 10	15 20	1 1	公園	草地・地敷 類・ササの 他やぶ	無小枝枯 損	無	有良	無	無	無	2 2	都市公園	無	無
23 201-015 07/08 [5237-13-11]	単木	豊橋市 豊橋公園	市町村	200~299 7/片 7/片 7/片		381 334 330 300	12 15 15 15	10 15 20 20	1 1 2 1	公園	草地・地敷 類	大枝枯損 下部碎折れ	無	無	不良:- 部枯損	無	無	3 3	都市公園	無	無
23 201-015 08/08 [5237-13-11]	単木	豊橋市 豊橋公園	市町村	200~299 7/片 7/片		314 320	22 30	20 20	1 1	公園	草地・地敷 類・ササの 他やぶ	大枝枯損	無	有良	無	無	無	2 2	都市公園	無	無
23 201-016 [5237-12-47]	単木	豊橋市 熊野神社	社寺	100~199 7/片		380	210	18	15	2	樹林	小枝枯損	無	無良	無	無	無	2 2	無	無	無
23 201-017 01/03 [5237-13-06]	樹林 実測:3本	豊橋市 龍岩院	社寺	200~299 7/片		383	25	25	1	樹林	草地・地敷 類	無	無	無良	無	無	無	2 2	無	無	無
23 201-017 02/03 [5237-13-06]	樹林 実測:3本	豊橋市 龍岩院	社寺	7/7/イ		460	17	20	1	樹林	ササその他 やぶ	無	無	有	不良:枯 死寸前	無	無	2 2	無	無	無
23 201-017 03/03 [5237-13-06]	樹林 実測:3本	豊橋市 龍岩院	社寺	200~299 7/片		433	25	25	1	樹林	草地・地敷 類	無	無	無良	無	無	無	2 2	無	無	無
23 201-018 [5237-13-06]	単木	豊橋市 鞍掛神社	社寺	200~299 7/片		360	25	20	1	樹林	雑樹・その 他低木生育	無	無	有良	無	無	無	1 1	無	無	無

コード番号 [3桁カカド]	区分	所在地、 選称名	所有者	推定樹齢 (年)	巨木測定道 樹種名	幹周 (cm)	主幹 (cm)	樹高 (m)	株 数	周囲 状況	根元 の 状況	欠損度	動物生態	養生 植物	健全 度	信仰対象	神祇の 呼称	放棄 伝承 視 認 性	保護制度指定	解説 敬等	特記事項	
23 201-019 01/03 [5237-13-03]	単木	豊橋市 神明社	社寺	200~299	メ/片	220	10	15	2	公園	裸地	下部骨折れ	無	有	不良：一 部枯損	信仰対象あり	無	無	無	無	無	
23 201-019 02/03 [5237-13-03]	単木	豊橋市 神明社	社寺	100~199	メ/片	330	8	1	公園			下部骨折れ	無	無	不良：枯 死寸前	信仰対象あり	無	無	無	無	無	
23 201-019 03/03 [5237-13-03]	単木	豊橋市 神明社	社寺	100~199	メ/片	337	10	20	3	公園	裸地	大枝枯損 頭頂部骨折 れ	無	有	不良：一 部枯損	信仰対象あり	無	無	無	無	無	
23 201-020 [5237-12-48]	単木	豊橋市 日吉神社	社寺	200~299	仔/力 片	306 300	18 20	10 20	1	その他	裸地	小枝枯損	無	無	不明	不明	無	無	無	無	無	
23 201-021 [5237-12-38]	単木	豊橋市 蓮慈神社	社寺	メ/片	メ/片	312 310	13 20	15 25	2 1	樹林	草地・地被 類	下部骨折れ	無	無	不良：一 部枯損	不明	無	無	無	無	無	
23 201-022 [5237-13-11]	単木	豊橋市 龍點寺	社寺	300以上	メ/片	600	20	15	1	その他	裸地	大枝枯損	無	無	不良：そ の他	無	無	無	無	無	無	
23 201-023 [5237-12-23]	単木	豊橋市 神明社	社寺	200~299	メ/片	381 314	20 20	20 20	1	公園	裸地	大枝枯損	無	有	有良	無	無	無	無	無	無	
23 201-024 [5237-13-00]	単木	豊橋市 素盛鳴神 社	社寺	200~299	メ/片	335	20	25	3	公園	裸地	小枝枯損	無	無	無良	無	無	無	無	無	無	
23 202-001 [5237-31-00]	樹林	岡崎市 0.1ha 浄妙寺	社寺	200~299	メ/片	300	19	15	1	樹林	裸地	無	無	無良	無	無	浄妙寺の クス林	有	2	その他制度	樹名板 解説板	無
23 202-002 [5237-20-99]	単木	岡崎市 神明社	社寺	不明	仔/柱	300	15	10	1	建物群	草地・地被 類	無	無	無良	無	無	神明社の やまもも	有	2	その他制度	樹名板 解説板	無
23 202-003 [5237-21-60]	単木	岡崎市 野本満氏	個人	100~199	知/杉	320	13	16	1	建物群	裸地	無	無	無良	無	無	正名のく ろがなも ち	有	1	天然記念物等(市 町村)その他制 度	樹名板 解説板	無
23 202-004 [5237-20-59]	単木	岡崎市 浄光寺	社寺	200~299	仔/力	400	23	15	1	樹林	裸地	無	無	無良	無	無	浄光寺の いちらよ	有	2	天然記念物等(市 町村)その他制 度	樹名板 解説板	無
23 202-005 [5237-21-72]	樹林	岡崎市 0.1ha 早川博氏	個人	200~299	知/杉	400	12	12	1	樹林	雑樹・その 他低木生層	無	無	無良	無	無	上地のも ち林	有	2	その他制度	樹名板 解説板	無
23 202-006 [5237-21-83]	並木 10m 変測:3本	岡崎市 土呂八幡 宮	社寺	300以上	メ/片	310	14	10	1	樹林	草地・地被 類	無	無	無良	無	無	上地のあ へまき並 木	有	2	その他制度	樹名板 解説板	無
23 202-007 [5237-21-82]	単木	岡崎市 土呂八幡 宮	社寺	200~299	知/杉	300	18	15	1	樹林	草地・地被 類	無	無	無良	無	無	土呂八幡 宮のくろ がなもち	有	2	その他制度	樹名板 解説板	無
23 202-008 [5237-21-92]	単木	岡崎市 佐野一治 氏	個人	300以上	メ/片	380	16	20	1	樹林	草地・地被 類	無	無	有良	無	無	若林のえ のき	有	3	その他制度	樹名板 解説板	無
23 202-009 [5237-31-42]	単木	岡崎市 白山神社	社寺	300以上	メ/片	740	13	15	1	建物群	裸地	小枝枯損 空洞あり	無	無良	無	無	白山神社 のたくす	無	2	天然記念物等(市 町村)その他制 度	樹名板 解説板	無

コード番号 [3次カテゴリー]	区分	所在地、 通称名	所有者	推定樹齢 (年)	巨木測定 樹種名	幹周 (cm)	主幹 (cm)	樹高 (m)	株立 (本)	周囲 の状況	根元 の状況	欠損度	動物生態 鳥 獣	養生 植物	健全 度	信仰対象	独特の 呼称	故事 伝承 視 認 性	保護制度指定	解説 板等	特記事項	
23 202-010 [5237-31-21]	単木	岡崎市 八幡宮	社寺	300以上	丸ノ	450		26	15	1	樹林	草地・地畝 類	無	無	良	無	八幡宮の 大くす	有	2	その他制度	樹名板 解説板	無
23 202-011 [5237-31-30]	単木	岡崎市 禰良一夫 氏	個人	200~299	丸ノ 杉	360		21	13	1	樹林	ササその他 やぶ	無	有	良	無	大和町の 大くろが なもち	有	2	その他制度	樹名板 解説板	無
23 202-012 [5237-31-40]	単木	岡崎市 飛鳥神社	社寺	200~299	仔ノ	320		18	15	1	建物群	裸地	無	無	不良：一 部枯損	祭事あり	飛鳥神社 のぐすの よ	有	2	その他制度	樹名板 解説板	無
23 202-013 [5237-31-51]	単木	岡崎市 熊野神社	社寺	99以下	丸ノ	440		20	15	1	樹林	裸地	無	無	良	無	熊野神社 のぐすの ま	有*	1	その他制度	樹名板 解説板	無
23 202-014 [5237-31-50]	単木	岡崎市 蓮華寺	社寺	300以上	丸ノ	410		24	20	1	建物群	草地・地畝 類	無	無	良	無	蓮華寺の 大くす	有	1	その他制度	樹名板 解説板	無
23 202-015 [5237-31-44]	単木	岡崎市 徳栄寺	社寺	200~299	丸ノ	360		23	20	1	建物群	裸地	無	無	良	無	徳栄寺の 大くす	有	2	その他制度	樹名板 解説板	無
23 202-016 [5237-31-17]	単木	岡崎市 集井神社	社寺	200~299	竹ノ	605 360		22	20	1	樹林	草地・地畝 類	無	無	良	無	無	有	1	天然記念物等(市 町村)その他制 度	樹名板 解説板	保護樹設置
23 202-017 [5237-32-33]	単木	岡崎市 紫雲鳴神 社	社寺	300以上	七ノ 七ノ	400 335		20	18	1	樹林	裸地	無	無	良	無	夫婦ひの き	有	2	天然記念物等(市 町村)その他制 度	樹名板 解説板	無
23 202-018 [5237-31-48]	単木	岡崎市	個人	300以上	丸ノ	500		22	27	1	樹林	草地・地畝 類	無	有	良	無	無	無	2	天然記念物等(市 町村)その他制 度	樹名板 解説板	無
23 202-019 [5237-31-49]	単木	岡崎市 白鷺神社	社寺	300以上	仔ノ	540		18	15	1	樹林 建 物群	裸地	無	無	良	無	無	無	2	天然記念物等(市 町村)その他制 度	樹名板 解説板	保護樹設置
23 202-020 [5237-21-98]	単木	岡崎市 山中八幡 宮	社寺	300以上	丸ノ	770		18	15	1	樹林	裸地	無	無	良	無	八幡さん の丸くす	有	1	天然記念物等(市 町村)その他制 度	樹名板 解説板	無
23 202-021 [5237-31-95]	単木	岡崎市 加藤隼太 郎氏	個人	300以上	丸ノ	330		20	15	1	樹林	草地・地畝 類	無	有	良	無	真清寺の 大くす	有	2	その他制度	樹名板 解説板	無
23 202-022 [5237-41-03]	単木	岡崎市 円福寺	社寺	300以上	丸ノ	400		17	15	1	樹林 建 物群	裸地	無	無	良	無	円福寺の 大くす	無	2	その他制度	樹名板 解説板	無
23 202-023 [5237-41-23]	単木	岡崎市 順行寺	社寺	200~299	丸ノ	300		15	13	1	建物群	裸地	無	無	良	無	順行寺の 大あべま さ	無	2	その他制度	樹名板 解説板	無
23 202-024 [5237-41-08]	単木	岡崎市 本光寺	社寺	100~199	丸ノ	310		22	10	1	建物群	裸地	無	無	良	無	駒立本光 寺の大杉	有	2	その他制度	樹名板 解説板	無
23 202-025 [5237-32-90]	単木	岡崎市 中根照壽 氏	個人	200~299	丸ノ	400		20	20	1	建物群	草地・地畝 類	無	無	良	無	新居の大 えのき	無	2	その他制度	樹名板 解説板	無

コード番号 [32カメナリト]	区分	所在地、 選称名	所有者	推定樹齢 (年)	巨木測定値 樹種名	幹周 (cm)	主幹 (cm)	樹高 (m)	株 立 (本)	周囲 の 状況	根元 の 状況	欠損度	動物生態 鳥 獣	養生 植物	健全 度	信仰対象	独特の 呼称	故事 視 伝承 認 性	保護制度指定	解説 板等	特記事項	
23 202-026 [5237-41-35]	単木	岡崎市 磯谷源八 郎氏	個人	200~289	I/A	350	25	20	1	建物群	裸地	無	無	有	無	無	有	2	その他制度	樹名板 解説板	葉刈撤布・施肥	
23 202-027 [5237-31-25]	単木	岡崎市 市古	個人	不明	刈/A	330	15	20	1	建物群	裸地	無	無	有	無	無	無	3	無	無	無	無
23 203-001 [5336-06-05]	単木	一宮市 養松成之 宅	個人	200~289	刈/A 仔/A	300	18	20	1	建物群	裸地	無	加	無	無	無	有*	2	天然記念物等(市 町村)	無	葉刈撤布・施肥	
23 203-002 [5236-76-46]	単木	一宮市 常保寺	社寺	300以上	仔/A	300	20	15	1	建物群	無	加	無	有	無	無	無	2	天然記念物等(市 町村)	石覆	無	
23 203-003 [5236-76-42]	単木	一宮市 船橋正眞 宅	個人	300以上	刈/A	300	25	20	1	建物群 その他	裸地	大枝枯損 小枝枯損 異常なコア あり	無	無	無	無	不明	2	天然記念物等(市 町村)	樹名板 石覆	無	
23 203-004 [5236-76-54]	単木	一宮市 地藏寺	社寺	300以上	仔/A	380	20	15	1	建物群 運路	裸地	頭頂部折 れ 空洞あ り	無	無	不良：一 部枯損	無	無	3	天然記念物等(市 町村)	樹名板 石覆	無	無
23 203-005 [5336-06-23]	単木	一宮市 八幡神社	社寺	不明	刈/A	400	6	6	1	樹林	裸地	頭頂部折 れ	無	無	不良：一 部枯損	無	無	2	無	無	保護樹位置 枯損 部の削除、枝下 ろし	無
23 203-006 [5336-06-15]	単木	一宮市 妙光寺	社寺	不明	刈/A	320	15	10	1	樹林	草地・地 被	無	無	無	無	無	無	2	無	無	無	無
23 203-007 [5336-06-06]	単木	一宮市 神明社	社寺	不明	刈/A	310	20	14	1	樹林	裸地	無	無	有	無	無	無	2	無	無	無	無
23 203-008 [5336-06-06]	単木	一宮市 神明社	社寺	不明	刈/A	310	22	12	1	樹林	裸地	無	無	有	無	無	無	2	無	無	無	無
23 203-009 [5336-06-06]	単木	一宮市 養宮社	社寺	不明	刈/A	630	20	12	4	樹林	裸地	無	無	有	無	無	無	2	無	無	無	無
23 203-010 [5236-76-95]	単木	一宮市 神明社	社寺	不明	刈/A	450	20	13	1	樹林	裸地	無	無	有	無	無	無	1	無	無	無	無
23 203-011 [5236-76-85]	単木	一宮市 蓮浄寺	社寺	不明	刈/A	330	15	13	1	樹林	裸地	無	無	無	無	無	無	1	無	無	無	無
23 203-012 [5236-76-56]	単木	一宮市 浅野公園	市町村	不明	刈/A	340	15	12	1	公園	裸地	小枝枯損	無	無	無	無	無	2	無	無	枯損部の削除、 枝下ろし	無
23 203-013 [5236-76-56]	単木	一宮市 浅野公園	市町村	不明	刈/A	300	15	12	1	公園	ササその他 やぶ	無	無	有	無	無	無	2	無	無	無	無
23 203-014 [5236-76-57]	単木	一宮市 八幡神社	社寺	不明	刈/A	380	24	12	1	樹林	裸地	無	無	無	無	無	無	1	無	無	無	無
23 203-015 [5236-76-57]	単木	一宮市 天満宮	社寺	不明	仔/A	310	20	11	1	樹林 道 路	裸地	無	無	無	無	無	無	1	無	無	無	無

コード番号 【3次元コード】	区分	所在地、 通称名	所有者	推定樹齢 (年)	巨木測定値 樹種名	幹周 (cm)	主幹 (cm)	樹高 (m)	枝張 (m)	株立 (本)	周囲 の状況	根元 の 状況	欠損度	動物生態	養生 植物	健全 度	信仰対象	独特の 呼称	故事 視 伝承 性	保護制度指定	解説 等	特記事項
23 203-016 [5236-76-37]	単木	一宮市 佐野謙夫 氏宅	個人	300以上	ナナ	340	20	12		12	建物群 道路	裸地	無	無	無	良	無	無	無	1 天然記念物等(市 町村)	樹名板	無
23 203-017 [5236-76-73]	単木	一宮市 酒見神社	社寺	不明	ナナ	340	20	13	1	1	樹林	裸地	無	無	無	良	無	無	2	無	無	無
23 203-018 [5236-76-72]	単木	一宮市 野見神社	社寺	200~299	ガジイ	400	20	15	1	1	樹林	裸地	無	無	有	良	無	無	1 天然記念物等(市 町村)	無	保護樹設置	無
23 203-019 [5236-76-07]	単木	一宮市 無名の神 社	社寺	不明	ナナ	320	20	13	1	1	建物群 道路	裸地	無	無	無	良	無	無	2	無	無	無
23 203-020 [5236-76-17]	単木	一宮市 民家	個人	不明	ガジイ	510	310	20	12	2	建物群 道路	裸地	無	無	無	良	無	無	1	無	無	無
23 203-021 [5236-76-16]	単木	一宮市 遊園地	市町村	不明	ナナ	305	15	11	1	1	公園道 路	裸地	無	無	有	良	無	無	2	無	無	無
23 203-022 [5236-76-94]	単木	一宮市 三十八所 社	社寺	不明	ナナ	335	23	14	1	1	樹林道 路	裸地	無	無	有	良	無	無	1	無	無	無
23 203-023 [5236-76-94]	単木	一宮市 三十八所 社	社寺	不明	ナナ	320	20	12	1	1	樹林道 路	裸地	無	無	有	良	無	無	1	無	無	無
23 203-024 [5236-76-32]	単木	一宮市 講守神社	社寺	不明	ナナ	310	15	10	1	1	耕地道 路	裸地	無	無	無	良	無	無	2	無	無	無
23 203-025 [5236-76-24]	単木	一宮市 無名の神 社	社寺	不明	ナナ	320	22	15	1	1	耕地道 路	裸地	無	無	有	良	無	無	2	無	無	無
23 203-026 [5236-76-23]	単木	一宮市 民家	個人	不明	ナナ	300	15	10	1	1	建物群 道路	裸地	無	無	無	無	無	無	2	無	無	無
23 204-001 [5237-71-03]	単木	瀬戸市 八幡社	社寺	300以上	ナナ 初ナ ナ	330 407	11 20	1 1	1	1	樹林 地	裸地・草地・ 地被類	無	無	有	良	無	不明	2	無	無	無
23 204-002 [5237-71-01]	単木	瀬戸市 稲荷社	社寺	200~299	ナナ	330	14	3	3	3	樹林	裸地	無	無	無	良	無	無	2	無	無	無
23 204-003 [5237-61-90]	単木	瀬戸市 八幡社	社寺	200~299	ガジイ	369	16	1	1	1	樹林	草地・地被 類ナナその他 やぶ	無	無	有	良	無	無	2	無	無	無
23 204-004 [5237-71-21]	単木	瀬戸市 金蔵社	社寺	100~199	ナナ ナ	305 420	211	16 15	1 2	1 2	樹林	裸地	無	無	有	良	無	無	1	無	無	無
23 204-005 [5237-71-21]	単木	瀬戸市	個人	不明	ナナ	304	13	1	1	1	樹林	雑樹・その 他低木生育	無	無	無	良	無	無	1	無	無	無
23 204-006 [5237-70-37]	樹林 推定:3本	瀬戸市 55夢山	国	不明	ナナ ナ ナ	360 427 338		12 17 18	2 1 1	2 1 1	樹林	雑樹・その 他低木生育	無	無	有	良	無	無	2 自然公園(国定)	無	無	無

コード番号 [3次メソッド]	区分	所在地 通称名	所有者	推定樹齢 (年)	巨木測定 樹種名	幹周 (cm)	主幹 (cm)	樹高 (m)	株立 (m)(本)	周囲 の状況	根元 の状況	欠損度	動物生態 鳥 獣	着生 植物	健全 度	信仰対象	独特の 呼称	故事 伝承 性	保護制度指定	解説 板等	特記事項
23 204-007 [5237-70-97]	単木	瀬戸市 粟崎堂脇		200~299	カ/片	379	17	1	1	道路	裸地	無	無	無	良	不明	不明	1	無	無	無
23 204-008 [5237-70-07]	単木	瀬戸市	個人	200~299	カ/片	386	22	1	1	建物群	草地・地蔵 類	無	無	無	良	無	無	1	無	無	無
23 204-009 [5237-70-97]	単木	瀬戸市 八幡社	社寺	200~299	カ/片	381	14	1	1	樹林	裸地	無	無	無	良	無	無	2	無	無	無
23 204-010 [5237-61-60]	単木	瀬戸市	個人	200~299	カ/片	405	18	1	1	建物群	裸地	無	無	無	良	無	無	1	無	無	無
23 204-011 [5237-60-78]	単木	瀬戸市 臥山脇	個人	100~199	カ/片	344	13	5	5	建物群 その他	草地・地蔵 類	無	無	無	良	無	無	1	無	無	無
23 204-012 [5237-70-56]	単木	瀬戸市 八王子社	社寺	300以上	カ/片	384	20	1	1	樹林	裸地	小枝枯損	無	有	良	信仰対象あり	無	1	無	樹名板	無
23 204-013 [5237-60-35]	単木	瀬戸市	個人	300以上	カ/片	408	15	1	1	建物群	草地・地蔵 類	無	無	有	良	無	無	1	無	無	無
23 204-014 [5237-61-61]	単木	瀬戸市 粟崎寺	社寺	100~199	カ/片	300	25	8	1	樹林 建物群 その他	ササその他 やぶ	無	無	無	良	無	無	2	無	無	無
23 205-001 [5236-27-74]	単木	半田市 菩提院	社寺	300以上	カ/片	375	15	12	1	建物群	雑樹・その他 他低木生育	小枝枯損	無	無	良	無	無	2	天然記念物等(都 道府県)その他 制度	解説板	無
23 205-002 [5236-27-74]	単木	半田市 津島社	社寺	300以上	カ/片	385	12.5	10	1	建物群	裸地	無	無	無	良	無	無	2	天然記念物等(市 町村)その他制 度	解説板	保護制度設置
23 205-003 [5236-27-96]	単木	半田市 神明神社	社寺	100~199	カ/片	320	11.3	6	1	樹林	草地・地蔵 類	大枝枯損	無	無	不良：一 部枯損	無	無	2	その他制度	無	支柱設置 定期的 な下刈り・清掃
23 205-004 [5236-27-64]	単木	半田市 白山社	社寺	300以上	カ/片	305	18	12	1	樹林 道 路	草地・地蔵 類	小枝枯損	無	有	良	信仰対象あり	無	1	天然記念物等(市 町村)	解説板	保護制度設置
23 206-001 [5236-77-26]	単木	春日井市	社寺	200~299	カ/片	561	371	12	15.5	2	樹林	大枝枯損 空洞あり	無	無	不良：一 部枯損	無	無	2	その他制度	樹名板	無
23 206-002 [5236-77-26]	単木	春日井市	社寺	200~299	カ/片	480	358	11.5	14.5	2	樹林	小枝枯損	無	無	良	無	無	2	その他制度	樹名板	定期的な下刈り ・清掃
23 206-003 [5236-77-04]	単木	春日井市	個人	100~199	カ/片	317	17.5	11	1	建物群	裸地	大枝枯損	無	無	不良：一 部枯損	無	無	2	その他制度	樹名板	枯損部の削除、 枝下ろし
23 206-004 [5236-77-26]	単木	春日井市 市町村	市町村	200~299	カ/片	350	17	16.6	1	その他	裸地 その他	小枝枯損	無	無	良	無	無	2	無	無	保護制度設置
23 206-005 [5236-77-36]	単木	春日井市	社寺	200~299	カ/片	322	15.5	11	1	その他	舗装	大枝枯損 小枝枯損	無	無	不良：一 部枯損	無	無	2	その他制度	樹名板	無
23 206-006 [5237-70-25]	単木	春日井市	社寺	100~199	カ/片	382	16.5	16	1	樹林	草地・地蔵 類 ササその他 やぶ	小枝枯損	無	無	不良：一 部枯損	無	無	2	その他制度	樹名板	定期的な下刈り ・清掃

コード番号 [3次のアルファベット]	区分	所在地、 通称名	所有者	推定樹齢 (年)	巨木測定値 樹種名	幹周 (cm)	主幹 (cm)	樹高 (m)	枝張り (m)	株立 (本)	周囲 状況	根元 状況	欠損度	動物生態	養生 植物	健全 度	信仰対象	独特の 呼称	故事 伝承 柱	保護制度指定	解説 敬等	特記事項
23 206-007 [5237-70-73]	単木	春日井市	個人	100~199 仔 <small>コ</small>		440		10.5	12.4		建物群 道路	裸地 舗装	大枝枯損	無	無	不良：一 部枯損	信仰対象あり	無	無	1 その他制度	樹名板	枯損部の削除、 枝下ろし
23 206-008 [5237-70-65]	単木	春日井市	個人	99以下 仔 <small>コ</small>		302		13	14		樹林	雑樹・その他 他底木生育 ササその他 やぶ	無	無	無	無	無	無	2 その他制度	樹名板	無	
23 206-009 [5237-70-52]	単木	春日井市	社寺	200~299 仔 <small>コ</small>		483	245	18	19.5	4	樹林	草地・地被 類	大枝枯損 小枝枯損	無	無	不良：一 部枯損	無	無	2 その他制度	樹名板	定期的な下刈り ・清掃	
23 206-010 [5237-70-45]	単木	春日井市	個人	200~299 仔 <small>コ</small>		389		17.5	16.2		建物群 道路	裸地	無	無	無	無	無	無	1 その他制度	樹名板	無	
23 206-011 [5237-70-45]	単木	春日井市 白山神社 付近	個人	200~299 仔 <small>コ</small>		432	228	17	15	2	樹林 道 路	草地・地被 類 舗装	無	無	有良	無	無	無	1 その他制度	樹名板	無	
23 207-001 01/02 [5237-13-60]	単木	豊川市 熊野神社	社寺	300以上 仔 <small>コ</small>		352		11	1	1	樹林	ササその他 やぶ	無	無	無	無	信仰対象あり	無	不明	2 天然記念物等(国)	解説板 石碑	保護欄設置 定期 的な下刈り・清 掃
23 207-001 02/02 [5237-13-60]	単木	豊川市 熊野神社	社寺	200~299 仔 <small>コ</small>		416		20	20	1	樹林	草地・地被 類 ササその他 やぶ	小枝枯損	無	無	無	無	無	1 無	無	無	無
23 207-002 01/02 [5237-22-15]	並木 600 m 実測:5本	豊川市 御油の松	国市 町村	300以上 仔 <small>コ</small>		338 302 314 311		18 18 18 18	10 1 1 1		道路	裸地 舗装	枯損木やや あり	不明	有良	無	無	不明	1 天然記念物等(国)	解説板 石碑	支柱設置 薬剤散 布・施肥 定期的 な下刈り・清掃 枯損部の削除、 枝下ろし	
23 207-002 02/02 [5237-22-15]	並木 600 m 実測:5本	豊川市 御油の松	国市 町村	300以上 仔 <small>コ</small>		300 325		18 18	1 1		道路	裸地 舗装	枯損木やや あり	不明	有良	無	無	不明	1 天然記念物等(国)	解説板 石碑	支柱設置 薬剤散 布・施肥 定期的 な下刈り・清掃 枯損部の削除、 枝下ろし	
23 207-003 [5237-13-93]	単木	豊川市 玉林寺	社寺	300以上 仔 <small>コ</small>		835		20	20	1	その他	裸地	小枝枯損	無	無	無	信仰対象あり	無	不明	1 天然記念物等(市 町村)	解説板	定期的な下刈り ・清掃
23 207-004 [5237-22-07]	単木	豊川市 八幡宮	社寺	300以上 仔 <small>コ</small>		900		20	20	1	樹林	雑樹・その他 他底木生育	下部幹折れ 空洞あり	無	有	不良：一 部枯損	無	無	3 無	無	保護欄設置	無
23 207-005 [5237-22-06]	樹林 4本 実測:4本	豊川市 国府大社 神社	社寺	300以上 仔 <small>コ</small>		311 348 367 481		22 22 22 22	20 20 25 25	1 1 1 1	樹林	草地・地被 類	無	無	無	無	無	無	無	無	無	無
23 207-006 [5237-22-04]	単木	豊川市 御油神社	社寺	200~299 仔 <small>コ</small>		305		8	5	1	その他	雑樹・その他 他底木生育	大枝枯損 頭頂部折 れ 空洞あ り 異常な コブあり	無	有	不良：枯 死寸前	信仰対象あり	無	無	3 無	無	無
23 207-007 [5237-12-95]	単木	豊川市 守公神社	社寺	100~199 仔 <small>コ</small>		314		20	12	1	樹林 公 園	裸地	小枝枯損 頭頂部折 れ	無	無	不良：一 部枯損	不明	無	2 無	無	無	無

コード番号 [3次メジャー]	区分	所在地、 通称名	所有者 推定年齢 (年)	巨木測定値 樹種名	幹周 (cm)	主幹 (cm)	樹高 (m)	株立 (m/本)	周囲 の状況	根元 の状況	欠損度	動物生態 鳥獣	養生 植物	健全 度	信仰対象	独特の 呼称	故事 伝承 視 認 性	保護制度指定	解説 表等	特記事項
23 207-008 [5237-12-06]	単木	豊川市 久保神社	社寺 100~199	メ/片	416	20	25	1	樹林	雑樹・その他 他低木生着 ササその他 やぶ	大枝枯損	無	無	良	無	無	無	無	無	無
23 207-009 [5237-12-06]	単木	豊川市 船山古墳	布町村 100~199	メ/片	315	18	20	2	樹林	草地・地被 類 雑樹・そ の他低木生 着	小枝枯損	無	有	良	無	無	無	不明	無	無
23 207-010 01/02 [5237-12-06]	樹林 実測:4本	豊川市 西明寺	社寺 300以上	メ/片 メ/片	492 550	20 20	25 20	1 2	樹林	草地・地被 類 雑樹・そ の他低木生 着	無	無	有	良	無	無	無	無	無	無
23 207-010 02/02 [5237-12-06]	樹林 実測:4本	豊川市 西明寺	社寺 300以上	メ/片 メ/片	307 493	25 25	7 20	1	樹林	草地・地被 類 雑樹・そ の他低木生 着	無	無	無	不良:一部 部枯損	無	無	無	無	無	無
23 207-011 [5237-12-97]	単木	豊川市 総社	社寺 100~199	メ/片	355	17	20	1	樹林	裸地 草地・ 地被類	大枝枯損	無	無	良	信仰対象あり	不明	不明	無	無	無
23 207-012 [5237-12-96]	単木	豊川市 近藤匠	個人	メ/片	434	25	25	1	雑物群	裸地 舗装	小枝枯損	無	無	良	無	無	無	無	無	無
23 207-013 [5237-22-08]	単木	豊川市 菅原神社	社寺 100~199	メ/片	536	25	30	2	樹林	雑樹・その他 他低木生着 ササその他 やぶ	無	無	無	良	無	無	無	無	無	無
23 207-014 [5237-22-17]	単木	豊川市 天龍寺	社寺	メ/片	495	12	10	2	公園	裸地	下部幹折れ	無	無	不良:一部 部枯損	無	無	無	無	無	無
23 207-015 [5237-22-17]	単木	豊川市	社寺 100~199	メ/片	349		10	1	道路	ササその他 やぶ 舗装	大枝枯損 下部幹折れ	無	無	不良:一部 部枯損	無	無	無	無	無	無
23 207-016 01/04 [5237-22-48]	樹林 実測:7本	豊川市 財真寺	社寺 300以上	メ/片	400	20	10	1	樹林	裸地 草地・ 地被類	無	無	無	不良:枯 死寸前	無	不明	不明	無	無	無
23 207-016 02/04 [5237-22-48]	樹林 実測:7本	豊川市 財真寺	社寺 300以上	メ/片	300	30	15	1	樹林	裸地 草地・ 地被類	無	無	無	良	無	不明	不明	無	無	無
23 207-016 03/04 [5237-22-48]	樹林 実測:7本	豊川市 財真寺	社寺 300以上	メ/片 メ/片 メ/片	369 304 351	30 30 30	15 15 15	1 1 1	樹林	裸地 草地・ 地被類	無	無	無	良	無	不明	不明	無	無	無
23 207-016 04/04 [5237-22-48]	樹林	豊川市		メ/片	331		25	20	1											
23 207-017 [5237-23-30]	単木	豊川市 大頭神社	社寺 300以上	メ/片	506	30	20	1	公園	裸地	大枝枯損	無	有	良	不明	不明	不明	無	無	無
23 207-018 01/02 [5237-23-11]	単木	豊川市 燕壘鳴神 社	社寺 100~199	メ/片 メ/片	454	15	20	1	公園	裸地	頭頂部幹折 れ	無	無	不良:一部 部枯損	無	無	無	無	無	無

コード番号 [3ケタコード]	区分	所在地、 通称名	所有者 指定年齢 (年)	巨木測定値 樹種名	幹周 (cm)	主幹 (cm)	樹高 (m)	株立 (本)	周囲 の状況	根元 の状況	欠損度	動物生態 鳥獣	着生 植物	健全度	信仰対象	独特の 呼称	故事・視 伝承 認識性	保護制度指定	解説 板等	特記事項
23 207-018 [5237-23-11]	単木	豊川市 森霊鳴神 社	300以上	丸片	582		25	30	公園	裸地	小枝枯損	無	有良	無	無	無	無	無	無	無
23 207-019 [5237-13-81]	樹林 実測:3本	豊川市 進達神社	100~199	丸片	320		25	20	樹林	裸地	無	無	無良	無	無	無	無	無	無	無
23 207-019 [5237-13-81]	樹林 実測:3本	豊川市 進達神社		丸片	316		30	5	樹林	草地・地被 類・雑草・そ の他低木生 育	無	無	無	不良・枯 死寸前	無	無	無	無	無	無
23 207-019 [5237-13-81]	樹林 実測:3本	豊川市 進達神社	100~199	丸片	310		20	20	公園	裸地	無	無	有良	無	無	無	無	無	無	無
23 208-001 [5236-65-18]	単木	津島市	300以上	丸片	870		12	12	建物群 道路	草地・地被 類・ササの 他やぶ	大枝枯損 頭頂部骨折 れ異常な コブあり	無	有	不良・枯 死寸前	無	津島の大 ムク	無	天然記念物等(国 天然記念物等(都 道府県)風致地 区・緑地保全地 区等)	解説板	保護制度設置 定期 的な下刈り・清 掃
23 208-002 [5236-65-17]	単木	津島市	300以上	丸片	380		20	15	樹林	草地・地被 類	無	無	無	無	無	無	無	天然記念物等(都 道府県)風致地 区・緑地保全地 区等	無	無
23 208-003 [5236-55-97]	単木	津島市	100~199	丸片	400		20	30	道路	草地・地被 類	無	無	無	無	無	無	無	天然記念物等(市 町村)	無	無
23 208-004 [5236-65-18]	単木	津島市 西方寺	100~199	丸片	345		25	20	樹林	草地・地被 類	無	無	有良	無	無	無	無	その他制度	樹名板	無
23 208-005 [5236-65-17]	単木	津島市	300以上	丸片	541		30	30	建物群 道路	草地・地被 類	無	無	無	無	無	無	無	天然記念物等(都 道府県)風致地 区・緑地保全地 区等	解説板	定期的な下刈り ・清掃
23 208-006 [5236-65-17]	単木	津島市 津島神社	300以上	丸片	530		25	40	樹林 建物群 道路	舗装	無	無	無	無	無	無	無	天然記念物等(都 道府県)風致地 区・緑地保全地 区等	解説板	保護制度設置
23 208-007 [5236-65-07]	並木 100m 実測:6本	津島市	200~299	丸片	335		40	15	公園 道路	草地・地被 類・舗装	枯損木や あり	無	無	無	無	無	無	都市公園(市町村)	無	業刈散布・施肥 定期的な下刈り ・清掃 枯損部の 削除、枝下ろし
23 208-008 [5236-65-08]	単木	津島市 大工社	100~199	丸片	350		7	8	樹林	裸地	無	無	無	無	無	無	無	その他制度	樹名板	定期的な下刈り ・清掃 枯損部の 削除、枝下ろし
23 208-009 [5236-65-18]	単木	津島市 稲荷社	200~299	丸片	302		16	10	樹林	草地・地被 類・ササの 他やぶ	無	無	無	無	無	無	無	その他制度	樹名板	無
23 208-010 [5236-65-18]	単木	津島市 大龍寺	100~199	丸片	327		25	30	樹林	草地・地被 類・雑草・そ の他低木生 育	下部骨折れ	無	有	不良:一 部枯損	無	無	無	その他制度	樹名板	無

コード番号 [3次メカド]	区分	所在地、 選称名	所有者	推定樹齢 (年)	巨木測定値 樹種名	幹周 (cm)	主幹 (cm)	樹高 (m)	株 立 本	周囲 (m)	隣田 の 状況	植元 の 状況	欠損度	動物生態	養生 樹木	健全 度	信仰対象	独特の 呼称	故事 伝承 性	保護制度指定	解説 敬等	特記事項
23 208-011 [5236-65-08]	単木	津島市	個人	100~199	イナブナ	340		13	15	1	建物群	裸地	無	無	無	良	無	無	3	その他制度	樹名板	無
23 208-012 [5236-65-08]	単木	津島市 本住寺	社寺	100~199	イナブナ	384		25	20	1	その他	裸地 舗装	無	無	有	良	無	無	2	その他制度	樹名板	無
23 208-013 [5236-65-07]	単木	津島市 秋葉社	社寺	100~199	カシ	355		14	20	1	建物群	舗装	小枝枯損	無	無	良	無	無	2	その他制度	樹名板	枯損部の削除、 枝下ろし
23 208-014 [5236-65-08]	単木	津島市	社寺	200~299	カシ	352		13	20	1	建物群	裸地	小枝枯損	無	有	良	無	無	2	その他制度	樹名板	保護樹設置 枯損 部の削除、枝下 ろし
23 208-015 [5236-65-07]	単木	津島市	市町村	100~199	カシ	320		15	15	1	建物群 道路	草地・地被 類 雑木・そ の他低木生 育	無	無	有	良	無	無	1	無	無	葉が散布・施肥
23 208-016 [5236-65-07]	並木 100m 実測:3本	津島市	市町村	100~199	カシ	350 314 332		15 20 25	20 10 20	1 1 1	公園道 路	草地・地被 類 舗装	無	無	有	良	無	無	1	無都市公園(市 町村)	無	葉が散布・施肥 定期的な下刈り ・清掃 枯損部の 削除、枝下ろし
23 208-017 [5236-65-18]	単木	津島市 稲荷社	社寺	200~299	カシ	310		12	20	1	樹林	草地・地被 類 ササその 他やぶ	無	無	無	良	無	無	1	その他制度	樹名板	無
23 209-001 [5236-27-48]	単木	碧南市 西方寺	社寺	300以上	カシ	402		10	20	1	建物群	裸地	無	無	有	良	無	弥陀の松	3	天然記念物等(市 町村)	樹名板 解説板	保護樹設置 定期 的な下刈り・清 掃
23 209-002 [5236-27-94]	単木	碧南市 露瀧神社	社寺	300以上	カシ	465		15	18	1	建物群	裸地	落葉コブ あり	無	無	良	無	無	3	天然記念物等(市 町村)	樹名板 解説板	保護樹設置
23 210-001 [5237-40-53]	単木	刈谷市 長壽寺	社寺	200~299	カシ	316		18	13	1	樹林	裸地	小枝枯損	無	有	良	無	無	3	その他制度	無	無
23 210-002 [5237-40-31]	単木	刈谷市 葉蓮寺	社寺	伝承	カシ	610		10	13	1	樹林	裸地	大枝枯損 小枝枯損 下部折れ	無	有	不良:一 部枯損	無	無	3	天然記念物等(市 町村)その他制 度	解説板	保護樹設置 支柱 設置 定期的な下 刈り・清掃 枯損 部の削除、枝下 ろし
23 210-003 [5237-40-10]	単木	刈谷市	個人	200~299	カシ	300		18	17	1	建物群	草地・地被 類	無	無	無	良	無	無	3	その他制度	無	無
23 210-004 [5237-40-01]	単木	刈谷市 松雲院	社寺	300以上	カシ	325		12	7	1	樹林	草地・地被 類	小枝枯損	無	無	良	無	無	3	その他制度	無	無
23 210-005 [5237-40-00]	単木	刈谷市 天子神社	社寺	300以上	カシ	383		25	14	1	樹林	裸地	大枝枯損	無	無	不良:一 部枯損	無	無	2	その他制度	無	無
23 210-006 [5236-47-09]	単木	刈谷市 中上山神 明社	社寺	300以上	イナブナ	375		24	25	1	樹林	裸地	小枝枯損	無	無	良	無	信仰対象あり	3	その他制度	無	保護樹設置
23 210-007 [5236-37-88]	単木	刈谷市	法人等	300以上	カシ	310		20	24	1	建物群	裸地	無	無	無	良	無	無	3	その他制度	無	無

コード番号 【3次マコト】	区分	所在地、 通称名	所有者	推定樹齢 (年)	巨木測定値 樹種名	幹周 (cm)	主幹 (cm)	樹高 (m)	株立 (m)(本)	周囲 の状況	根元 の状況	欠損度	動物生態	養生 措置	健全 度	信仰対象	独特の 呼称	故事 伝承 性	視 認 性	保護制度指定	斃 傷 等	特記事項
23 210-008 【5236-37-78】	単木	刈谷市 尊光寺	社寺	300以上	クハ	640	18	22	1	樹林	裸地	小枝枯損	無	有良	無	無	無	無	3	天然記念物等(市 町村)その他制 度	無	保護樹設置
23 210-008 【5236-37-78】	単木	刈谷市 尊光寺	社寺	300以上	クハ	300	20	15	1	樹林	裸地	小枝枯損	無	無良	無	無	無	1	その他制度	無	無	
23 210-009 【5236-37-78】	単木	刈谷市 海雲寺	社寺	300以上	クハ	880	260	10	12	5	樹林	裸地	小枝枯損	無	無良	無	無	無	3	その他制度	無	無
23 210-010 【5236-37-68】	単木	刈谷市 傍戴寺	社寺	300以上	クハ	328	12	11	1	樹林	裸地	小枝枯損 空洞あり	無	無良	無	無	無	無	3	その他制度	無	無
23 210-011 【5236-37-68】	単木	刈谷市 傍戴寺	社寺	300以上	クハ	332	18	18	2	樹林	ササその他 やぶ	無	無	無良	無	無	無	無	3	その他制度	無	無
23 210-012 【5236-37-68】	単木	刈谷市 傍戴寺	社寺	200~298	クハ	644	267	12	10	3	樹林	裸地	小枝枯損	無	無良	無	無	無	3	その他制度	無	無
23 210-013 【5236-37-68】	単木	刈谷市 傍戴寺	社寺	200~298	クハ	368	10	10	1	樹林	ササその他 やぶ	大枝枯損	無	無	不良：一 部枯損	無	無	無	3	その他制度	無	無
23 210-014 【5236-37-68】	単木	刈谷市 傍戴寺	社寺	200~298	クハ	379	15	12	1	樹林	ササその他 やぶ	小枝枯損	無	無	無良	無	無	無	3	その他制度	無	無
23 210-014 【5236-37-68】	単木	刈谷市 傍戴寺	社寺	不明	クハ	388	18	20	2	樹林	ササその他 やぶ	小枝枯損	無	無	無良	無	無	無	3	その他制度	無	無
23 210-014 【5236-37-68】	単木	刈谷市 傍戴寺	社寺	不明	クハ	367	20	15	1	樹林	ササその他 やぶ	無	無	無	無良	無	無	無	3	その他制度	無	無
23 210-014 【5236-37-68】	単木	刈谷市 傍戴寺	社寺	不明	クハ	383	20	15	2	樹林	ササその他 やぶ	小枝枯損	無	無	無良	無	無	無	3	その他制度	無	無
23 210-015 【5237-30-72】	単木	刈谷市 野田八幡 宮	社寺	300以上	クハ	350	21	17	1	樹林	裸地	無	無	無良	無	無	無	無	3	その他制度	無	無
23 211-001 【5237-51-04】	単木	豊田市 兼投神社	社寺	不明	クハ	570	33	22	1	樹林	裸地	無	無	無良	無	無	無	無	2	自然公園(国定) その他制度	樹名板	保護樹設置
23 211-002 【5237-51-63】	単木	豊田市 本郷	個人	不明	クハ	650	13	20	1	耕地	草地・地被 類	無	無	無良	無	無	無	無	1	その他制度	樹名板	無
23 211-003 【5237-51-67】	単木	豊田市 八割神社	社寺	不明	クハ	460	16	10	1	樹林	裸地	小枝枯損	無	無	無良	無	無	無	1	自然公園(国定) その他制度	樹名板	無
23 211-004 【5237-51-28】	単木	豊田市 忠真寺	社寺	300以上	クハ	450	30	18	1	樹林	草地・地被 類 ササその他 やぶ	無	無	無良	無	無	無	無	2	その他制度	樹名板	無
23 211-005 【5237-51-14】	単木	豊田市 八幡社	社寺	不明	クハ	750	18	21	1	樹林	裸地 舗装	大枝枯損 空洞あり	無	無	不良：一 部枯損	無	無	無	2	その他制度	無	無
23 211-006 【5237-51-04】	単木	豊田市 八幡社	社寺	不明	クハ	425	18	14	1	樹林	裸地 草地・ 地被類	大枝枯損 空洞あり	無	無	無良	無	無	無	2	その他制度	樹名板	無

コード番号 [3カマコト]	区分	所在地、 選称名	所有者	推定樹齢 (年)	巨木測定値 樹種名	幹周 (cm)	主幹 (cm)	樹高 (m)	株立 (m)(本)	周囲 の 状況	根元 の 状況	欠損度	動物生態	健全 度	信仰対象	独特の 呼称	故事 伝承	視 認 性	保護制度指定	解説 等	特記事項
23 211-007 [5237-51-25]	単木	豊田市 東光院	社寺	不明	4/片	440	25	23	1	樹林	草地・地液 類	無	無	無	無	無	無	2	天然記念物等(市 町村,国)	樹名板	無
23 211-008 [5237-40-38]	単木	豊田市 龍興寺	社寺	不明	3/片	550	17	18	4	樹林	裸地 雑草	無	無	無	無	無	無	1	その他制度	樹名板	無
23 211-009 [5237-41-45]	単木	豊田市 弁天社	社寺	不明	作功	400	18	22	1	道路	草地・地液 類	無	無	無	無	無	無	2	その他制度	樹名板	無
23 211-010 [5237-51-08]	単木	豊田市 祐源寺	社寺	不明	1/片	470	28	1	樹林	草地・地液 類	無	無	無	無	無	無	無	2	その他制度	樹名板	無
23 211-011 [5237-42-81]	単木	豊田市 津島神社	社寺	不明	7/片	470	20	9	1	樹林	裸地	無	無	無	無	無	無	3	その他制度	樹名板	無
23 211-012 [5237-42-71]	単木	豊田市 六所神社	社寺	不明	7*	480	28	17	1	樹林	草地・地液 類 雑草	無	無	無	無	無	無	3	自然公園(国定) その他制度	樹名板	無
23 211-013 [5237-42-83]	単木	豊田市 日向	個人	不明	1/片	430	18	15	1	建物群	裸地	無	無	無	無	無	無	2	その他制度	樹名板	無
23 211-014 [5237-42-73]	単木	豊田市 中運	個人	不明	7*	460	24	24	1	建物群	草地・地液 類	無	無	無	無	無	無	2	その他制度	樹名板	無
23 211-015 [5237-41-88]	単木	豊田市 西山	個人	不明	4/片	410	25	13	1	建物群	草地・地液 類 雑草	無	無	無	無	無	無	2	その他制度	樹名板	無
23 211-016 [5237-61-33]	並木 実測:2本 推定:2本	豊田市 鷲ヶ峯	社寺	不明	7*	510	35	25	1	樹林	雑樹・その 他低木等 ササその他 やぶ	無	無	無	無	無	無	3	天然記念物等(都 道府県)保安林 ・宇府参考保護 等 その他制度	樹名板	無
23 211-017 [5237-41-94]	単木	豊田市	個人	不明	4/片	476	22	17	1	建物群	ササその他 やぶ	無	無	無	無	無	無	1	その他制度	樹名板	無
23 211-018 [5237-42-72]	単木	豊田市 宮下のお 宮	社寺	不明	7/片	570	18	20	2	樹林 建 物群	裸地	無	無	無	無	無	無	2	その他制度	樹名板	無
23 211-019 [5237-40-66]	単木	豊田市 大木	個人	不明	3/片	707	18	18	1	建物群	草地・地液 類	無	無	無	無	無	無	2	その他制度	樹名板	無
23 211-020 [5237-41-98]	樹林 0.1683 ha 推定:2本	豊田市 神明社	社寺	不明	作功 1/片	315 330	25	25	1	樹林	草地・地液 類 ササその 他やぶ	無	無	無	無	無	無	2	その他制度	樹名板	無
23 211-021 [5237-61-43]	樹林 10本 実測:10本	豊田市 東宮参道	社寺	不明	7*	350	25	25	1	樹林	草地・地液 類 雑樹・そ の他低木生 育	無	無	無	無	無	無	2	自然公園(国定) その他制度	樹名板	無
23 211-022 [5237-61-43]	単木	豊田市 東宮登山 道	社寺	不明	777*万	355	18	35	1	樹林	雑樹・その 他低木生 育	無	無	無	無	無	無	2	自然公園(国定) その他制度	樹名板	無
23 211-023 [5237-51-83]	単木	豊田市 加納小学 校	市町村	不明	7X7X7/A	380	20	17	1	その他	裸地	無	無	無	無	無	無	2	無 その他制度	樹名板	無

コード番号 [3次のカゴード]	区分	所在地、 通称名	所有者	推定樹齢 (年)	巨木測定値 樹種名	幹周 (cm)	主幹 (cm)	樹高 (m)	株立 (m)	周囲 状況	樹元 状況	欠損度	動物主患 鳥 獣	養生 植物	健全 度	信仰対象	独特の 呼称	故事 伝承 性	保護制度指定	解説 板等	特記事項
23 211-039 [5237-61-04]	単木	豊田市 養安神社	社寺	300以上	ナナ	327	30	9	1	樹林	雑樹・その他 他低木生育	無	無	有良	無	無	無	3	自然公園(国定) 風致地区・緑地 保全地区等	無	無
23 211-040 [5237-61-04]	単木	豊田市 養安神社	社寺	300以上	ナナ	355	30	9	1	樹林	雑樹・その他 他低木生育	無	無	有良	無	無	無	3	自然公園(国定) 風致地区・緑地 保全地区等	無	無
23 211-041 [5237-51-14]	単木	豊田市 兵主神社	社寺	300以上	ナナ	337	19	15	1	樹林	草地・地蔵 類	無	無	有良	無	無	無	2	無	無	無
23 211-042 [5237-51-14]	単木	豊田市 兵主神社	社寺	100~199	ナナ	330	20	12	1	樹林	草地・地蔵 類	無	無	有良	無	無	無	2	無	無	無
23 211-043 [5237-41-99]	単木	豊田市 神明社	社寺	300以上	ナナ	325	19	16	1	樹林	裸地	無	無	無良	無	無	無	1	無	無	その他
23 211-044 [5237-42-51]	単木	豊田市 高月院	社寺	200~299	ナナ	340	18	17	1	樹林 公 園	裸地	無	無	有良	無	無	無	2	自然公園(国定)	無	無
23 211-045 [5237-51-83]	単木	豊田市 加納稲荷	社寺	300以上	ナナ	309	10	8	1	樹林	裸地	無	無	有 不良：枯 死寸前	無	無	無	3	無	無	無
23 211-046 [5237-51-83]	単木	豊田市 加納稲荷	社寺	200~299	ナナ	348	26	18	1	樹林	雑樹・その他 他低木生育	無	無	無良	無	無	無	3	無	無	無
23 211-047 [5237-41-83]	単木	豊田市 長興寺	社寺	99以下	ナナ	303	20	17	1	樹林	草地・地蔵 類	無	無	有良	無	無	無	2	無	無	無
23 211-048 [5237-51-89]	単木	豊田市 御歌神社	社寺	200~299	ナナ	305	24	15	1	樹林	裸地	無	無	無良	無	無	無	1	無	無	無
23 211-049 01/02 [5237-41-03]	単木	豊田市 八柱神社	社寺	300以上	ナナ	1160	940	21	20	2	樹林	裸地	無	有良	無	無	無	2	天然記念物等(都 道府県)	解説板 石碑	保護制度指定
23 211-049 02/02 [5237-41-03]	単木	豊田市 八柱神社	社寺	300以上	ナナ	500 440	20 15	20 1	1	樹林	草地・地蔵 類	無	無	有良	無	無	無	2	天然記念物等 (市町村)	解説板	無
23 211-050 [5237-51-02]	単木	豊田市 若宮児童 遊園	市町村	300以上	ナナ	710	20	30	1	公園	裸地	無	無	有良	無	無	無	2	天然記念物等(市 町村)	無	保護制度指定
23 212-001 [5237-30-13]	単木	安城市 南蓮	個人	300以上	ナナ	319	19	23	1	建物群	裸地	無	無	無良	無	無	無	2	天然記念物等(都 道府県)	解説板	無
23 212-002 [5237-20-64]	単木	安城市 本越寺	社寺	300以上	ナナ	306	23	10	1	建物群	裸地	無	無	無良	無	無	無	3	天然記念物等(都 道府県)	解説板	無
23 212-003 [5237-30-88]	単木	安城市 永安寺	社寺	300以上	ナナ	370	4.5	24	1	樹林 建 物群	裸地	無	無	有良	無	無	無	3	天然記念物等(都 道府県)	解説板	保護制度指定 支柱 設置 葉刈散布・ 施肥
23 212-004 [5237-30-07]	単木	安城市 屋敷	個人	300以上	ナナ	310	30	15	1	建物群	裸地 舗装	無	無	無良	無	無	無	1	天然記念物等(市 町村)	解説板	無

コード番号 [3次元コード]	区分	所在地、 通称名	所有者	推定樹齢 (年)	巨木測定値 樹種名	幹周 (cm)	主幹 (cm)	樹高 (m)	枝張り (m)	株 立	周囲 の 状況	根元 の 状況	欠損度	動物生態 鳥 獣	健全 植物	信仰対象	独特の 呼称	故事 伝承 認 性	保護制度指定	縮尺 板等	特記事項
23 212-005 [5237-30-08]	単木	安城市 楠	杜寺	200~299 丸ノ	丸ノ	370	370	16	16	1	緑地 水 面	草地・地被 類	無	無	無	無	村高の大 クス	無	天然記念物等(市 町村)	縮尺板	定期的な下刈り ・清掃
23 212-006 [5237-30-44]	単木	安城市 本屋敷	個人	300以上 丸ノ	丸ノ	333	333	20	20	1	建物群	裸地 草地・ 地被類	無	無	無	無	無	無	天然記念物等(市 町村)	縮尺板	無
23 212-007 [5237-30-86]	単木	安城市 尊超寺	杜寺	300以上 丸ノ	丸ノ	316	316	20	20	1	樹林 建 物群	裸地	無	無	有	無	無	無	天然記念物等(市 町村)	縮尺板	定期的な下刈り ・清掃
23 212-008 [5237-30-59]	単木	安城市 水月寺	その他 公有	300以上 丸ノ	丸ノ	390	390	25	16	1	樹林 建 物群	草地・地被 類	無	無	無	無	無	無	天然記念物等(市 町村)	縮尺板	無
23 212-009 [5237-20-97]	単木	安城市 獅子塚 龍王神社	個人	300以上 丸ノ	丸ノ	367	367	15	18	1	樹林 建 物群	草地・地被 類 舗装	無	無	無	無	無	無	天然記念物等(市 町村)	縮尺板	無
23 212-010 [5237-20-81]	単木	安城市 西蓮寺	杜寺	300以上 丸ノ	丸ノ	311	311	25	13	1	樹林 建 物群	裸地	無	無	無	無	無	無	天然記念物等(市 町村)	縮尺板	無
23 212-011 [5237-30-13]	単木	安城市 信照寺	杜寺	300以上 丸ノ	丸ノ	517	517	15	14	1	樹林 建 物群	裸地 その他	大枝枯損	無	有	不良：一 部枯損	無	無	天然記念物等(市 町村)	縮尺板	無
23 212-012 [5237-30-44]	単木	安城市 本屋敷	個人	300以上 丸ノ	丸ノ	301	301	15	17	1	建物群	裸地	無	無	無	無	無	無	その他制度	樹名板	無
23 212-013 [5237-30-87]	単木	安城市 西野池	個人	200~299 丸ノ	丸ノ	320	320	10	11	1	建物群	裸地	頭頂部骨折 れ	無	有	不良：一 部枯損	無	無	その他制度	樹名板	無
23 212-014 [5237-20-72]	単木	安城市 観音寺	杜寺	200~299 丸ノ	丸ノ	313	313	10	12	1	建物群	裸地	頭頂部骨折 れ 空月あ り	無	無	不良：一 部枯損	無	無	その他制度	樹名板	無
23 212-015 [5237-30-22]	単木	安城市 井荒井	個人	300以上 丸ノ	丸ノ	306	306	13	15	1	建物群	裸地	無	無	無	無	無	無	その他制度	樹名板	無
23 212-016 [5237-30-44]	単木	安城市 光明寺	杜寺	300以上 丸ノ	丸ノ	321	321	20	19	1	建物群 道路	裸地 舗装	無	無	無	無	無	無	その他制度	樹名板	無
23 212-017 [5237-30-38]	単木	安城市 東組	個人	300以上 丸ノ	丸ノ	300	300	20	12	1	建物群 道路	裸地	無	無	無	無	無	無	その他制度	樹名板	無
23 212-018 [5237-30-18]	単木	安城市 勝力寺	杜寺	200~299 丸ノ	丸ノ	340	340	13	8	1	樹林 建 物群	裸地 その他	無	無	無	無	無	無	その他制度	樹名板	無
23 212-019 [5237-30-37]	単木	安城市 若一王子 社	杜寺	300以上 丸ノ	丸ノ	312	312	23	20	1	樹林	裸地	無	無	無	無	無	無	その他制度	樹名板	保護制度設置
23 212-020 [5237-30-65]	単木	安城市 明尊寺	杜寺	300以上 丸ノ	丸ノ	307	307	18	13	1	樹林	裸地	無	無	有	無	無	無	その他制度	樹名板	無
23 212-021 [5237-30-22]	単木	安城市 空監寺	杜寺	300以上 丸ノ	丸ノ	439	439	10	12	1	樹林 建 物群	裸地 その他	空月あり	無	無	不良：一 部枯損	無	無	その他制度	樹名板	無
23 212-022 [5237-30-48]	単木	安城市 日長神社	杜寺	200~299 丸ノ	丸ノ	303	303	15	20	1	樹林	裸地	無	無	無	不良：一 部枯損	無	無	その他制度	樹名板	無

コード番号 [3次メカド]	区分	所在地、 遺跡名	所有者	推定樹齢 (年)	巨木測定 樹種名	幹周 (cm)	主幹 (cm)	樹高 (m)	株立 (m/本)	周囲 の状況	根元 の状況	欠損度	動物生態 鳥 獣	着生 植物	健全 度	信仰対象	独特の 呼称	故事 伝承 性	保護制度指定	解説 板等	特記事項
23 212-023 [5237-20-77]	単木	安城市 養正神社	社寺	300以上	カヅガイ	511	324	13	20 2	樹林	裸地	大枝枯損	無	無	不良：一部枯損	無	無	2	その他制度	樹名板	無
23 212-024 [5237-30-25]	単木	安城市 本薬寺	社寺	300以上	カヅガイ	398		18	14 1	樹林	裸地 その他	空洞あり	無	無	不良：一部枯損	無	無	2	その他制度	樹名板	無
23 212-025 [5237-30-68]	単木	安城市 白山神社	社寺	200~299	カヅガイ	360		18	18 1	樹林道 路	裸地	無	無	無	無	無	1	その他制度	樹名板	無	
23 212-026 [5237-20-78]	単木	安城市 荒神社	社寺	200~299	カヅガイ	327		15	20 1	樹林	草地・地蔵 類	無	無	無	無	無	1	その他制度	樹名板	無	
23 212-027 [5237-30-13]	単木	安城市 南權	個人	300以上	カヅガイ	487		15	7 1	建物群	裸地	空洞あり 葉常なコブ あり	無	無	無	無	3	その他制度	樹名板	枯損部の削除、 枝下ろし	
23 213-001 [5237-20-48]	単木	西尾市 神明社	社寺	不明	カヅガイ	680		8	7 2	樹林	裸地	空洞あり	無	無	無	無	2	天然記念物等(国)	解説板	葉刺散布・施肥 定期的な下刈り ・清掃	
23 213-002 [5237-20-64]	単木	西尾市	その他 公有	不明	カヅガイ	500		12	18.6 1	建物群 道路	裸地 舗装	小枝枯損	無	無	無	無	2	天然記念物等(市 町村)	樹名板	葉刺散布・施肥 定期的な下刈り ・清掃	
23 213-004 [5237-21-60]	単木	西尾市 尊念寺	社寺	不明	カヅガイ	410		28	18 1	樹林建 物群	裸地	無	無	無	無	無	2	天然記念物等(市 町村)	樹名板	葉刺散布・施肥 定期的な下刈り ・清掃	
23 213-009 [5237-20-16]	単木	西尾市 鳳昌寺	社寺	不明	カヅガイ	300		12	5	耕地建 物群	裸地 舗装	頭頂部折 れ	無	無	無	無	2	天然記念物等(市 町村)	解説板	葉刺散布・施肥 定期的な下刈り ・清掃	
23 213-010 [5237-21-50]	単木	西尾市	個人	不明	カヅガイ	380		10	15 1	建物群	裸地	無	無	無	無	無	3	無	無	定期的な下刈り ・清掃	
23 213-011 [5237-20-58]	単木	西尾市	個人	不明	カヅガイ	318		15	16 1	樹林	裸地 草地・ 地蔵類	無	無	無	無	無	2	無	無	葉刺散布・施肥 定期的な下刈り ・清掃	
23 213-012 [5237-20-37]	単木	西尾市 諏神神社	社寺	不明	カヅガイ	345		18	18 1	樹林	裸地	無	無	有	無	無	2	無	無	定期的な下刈り ・清掃	
23 213-013 [5237-20-37]	単木	西尾市 諏神神社	社寺	不明	カヅガイ	300		10	15 1	樹林	裸地	無	無	無	無	無	2	無	無	定期的な下刈り ・清掃	
23 213-014 [5237-20-43]	単木	西尾市 実相寺	社寺	不明	カヅガイ	340	220	11	15 2	樹林	裸地	無	無	無	無	無	3	無	無	無	
23 213-015 [5237-20-41]	単木	西尾市	社寺	不明	カヅガイ	310		5	10 1	樹林耕 地	裸地	頭頂部折 れ 空洞あ り	無	無	不良：枯 死寸前	無	3	無	無	定期的な下刈り ・清掃	
23 213-016 [5237-20-34]	単木	西尾市 八幡社	社寺	不明	カヅガイ	300		15	15 1	樹林公 園 建物 群	裸地	空洞あり	無	無	不良：一部枯損	無	2	無	無	無	
23 213-017 [5237-20-17]	並木	西尾市	個人	不明	カヅガイ	336 320		25 27	20 23 1	樹林建 物群 道 路	裸地	無	無	無	無	無	2	無	無	葉刺散布・施肥 定期的な下刈り ・清掃	

コード番号 [3次のコード]	区分	所在地、 通称名	所有者	推定樹齢 (年)	巨木測定値 樹種名	幹周 (cm)	主幹 (cm)	樹高 (m)	枝張 (m)	株立 (本)	周囲 状況	根元 の 状況	欠損度	動物生態 鳥 獣	着生 植物	健全 度	信仰対象	独特の 呼称	故事 伝承 視 認 性	保護制度指定	解説 板等	特記事項	
23 213-018 [5237-20-16]	単木	西尾市	個人	不明	ツツギ	305		10	5	1	樹林	裸地	無	無	無	良	無	無	無	無	無	薬剤散布・施肥 定期的な下刈り ・清掃	
23 213-019 [5237-20-17]	単木	西尾市	個人	不明	ツツギ	300		12	15	2	樹林	裸地・草地・ 地溝類	無	無	無	良	無	無	無	無	無	無	
23 213-020 [5237-20-05]	単木	西尾市	個人	300以上	クワ	342		32	20	1	建物群 運路	裸地	無	無	無	良	無	無	無	無	無	薬剤散布・施肥 定期的な下刈り ・清掃	
23 213-021 [5237-20-12]	並木	西尾市 10 m 養寿寺	社寺	不明	クワ クワ	550 490		12 22	10 5	5	樹林	裸地	無	無	無	良	無	無	無	無	無	薬剤散布・施肥 定期的な下刈り ・清掃	
23 213-022 [5237-20-12]	単木	西尾市 養寿寺	社寺	300以上	クワ	450	175	4.5	4	5	樹林	裸地 雑樹・ その他低木 生育	無	無	無	良	無	無	無	無	無	薬剤散布・施肥 定期的な下刈り ・清掃	
23 213-023 [5237-20-01]	単木	西尾市 八幡社	社寺	不明	クワ	330		16	15	1	樹林公 園	裸地	無	無	無	良	無	無	無	無	無	定期的な下刈り ・清掃	
23 213-024 [5237-20-01]	単木	西尾市 八幡社	社寺	不明	クワ	330		23	18	1	樹林公 園 運路	裸地	無	無	無	良	無	無	無	無	無	定期的な下刈り ・清掃	
23 213-025 [5237-10-03]	単木	西尾市 神明社	社寺	不明	クワ	400		17	22	1	樹林	裸地	無	無	無	良	無	無	無	無	無	無	
23 214-001 [5237-12-92]	単木	蒲都市 荒井	個人	300以上	クワ	350		27	6	1	樹林	雑樹・その 他低木生育	大枝枯損	無	有	良	無	無	無	無	無	無	無
23 214-002 [5237-12-92]	単木	蒲都市 養母寺	社寺	300以上	クワ	590	340	27	12	2	樹林	裸地	無	無	無	良	無	無	無	無	無	無	無
23 214-003 [5237-12-70]	単木	蒲都市 八幡神社	社寺	200~299	クワ	330		20	12	1	樹林建 物群	裸地 雑樹・ その他低木 生育 雑葎	小枝枯損	無	無	良	無	無	無	無	無	無	無
23 214-004 [5237-12-80]	単木	蒲都市 高雲寺	社寺	200~299	クワ	410		22	6	1	樹林	雑葎	無	無	無	良	無	無	無	無	無	枯損部の削除、 枝下ろし	
23 214-005 [5237-11-99]	単木	蒲都市 養母寺	社寺	300以上	クワ	400		24.4	9	1	樹林	草地・地溝 類	無	無	無	良	無	無	無	無	無	無	無
23 214-006 [5237-21-18]	単木	蒲都市	市町村	不明	クワ	1170		22	20	1	耕地	裸地 雑葎	小枝枯損 空洞あり	無	無	良	無	清田の大明 神	2	天然記念物等(国)	解説板 石標	保護欄設置 支柱 設置	
23 214-007 [5237-21-08]	単木	蒲都市 安楽寺	社寺	200~299	クワ	330		11.3	8	1	樹林	裸地 雑葎	大枝枯損 空洞あり	無	無	不良：一 部枯損	無	無	無	無	無	無	無
23 214-008 [5237-11-08]	単木	蒲都市 長存寺	社寺	300以上	クワ	380		16	10	2	樹林	草地・地溝 類 雑樹・そ の他低木生 育	無	無	有	無	無	無	無	無	無	無	無
23 214-009 [5237-11-08]	単木	蒲都市 神倉神社	社寺	100~199	クワ	390	250	16.6	6	2	樹林公 園	裸地	無	無	無	良	無	無	無	無	無	無	無

コード番号 〔3カマカド〕	区分	所在地、 通称名	所有者	推定樹齢 (年)	巨木測定値 樹種名	幹周 (cm)	主幹 (cm)	樹高 (m)	枝張り (m)	株 立	周囲 の 状況	植元 の 状況	欠損度	動物生息 鳥 獣	養生 植物 健全度	信仰対象	独特の 叫び 特徴	故事 伝承 視 認 性	保護制度指定	解説 板等	特記事項	
23 214-010 〔5237-11-97〕	単木	蒲郡市 尊賢寺	社寺	200~299	カワ	300	10.8	12	1	樹林 建物群	裸地 舗装	無	無	無	無	無	無	無	無	無	支柱設置	
23 214-011 〔5237-11-79〕	単木	蒲郡市 アリスホテル	法人等	200~299	カワ	370	20	16	1	樹林	草地・地畝 類 雑樹・その他 の他底木生 育	無	無	無	無	無	無	無	無	無	無	
23 214-012 〔5237-11-54〕	単木	蒲郡市 養蚕鳴神 社	社寺	200~299	カワ	390	17.3	15	1	樹林	裸地 舗装	無	無	無	有	無	無	無	無	無	無	
23 214-013 〔5237-11-55〕	単木	蒲郡市 会下	個人	200~299	カワ	340	14.8	12	1	建物群	雑樹・その他 底木生 育	小枝枯損	無	無	無	無	無	無	無	無	無	
23 214-014 〔5237-11-44〕	単木	蒲郡市 無量寺	社寺	300以上	カワ	810	11.8	16	1	樹林	裸地	下部折れ 空漏あり	無	有	不良：そ の他	無	無	無	無	無	無	保護物設置
23 214-015 〔5237-11-24〕	単木	蒲郡市 南ヶ坪	個人	200~299	カワ	360	19.3	10	1	建物群	雑樹・その他 底木生 育	小枝枯損	無	無	無	無	無	無	無	無	無	
23 214-016 〔5237-12-92〕	単木	蒲郡市	個人	200~299	カワ	340	28	15	2	樹林	雑樹・その他 底木生 育	小枝枯損	無	無	無	無	不明	無	無	無	無	
23 215-001 〔5236-77-79〕	単木	犬山市 大蔵社	社寺	200~299	カワ	355	18	8	1	道路	草地・地畝 類	小枝枯損 頭頂部折 れ	無	無	不良：一 部枯損	無	無	無	無	無	無	保護物設置
23 215-002 〔5236-07-26〕	単木	犬山市 興博寺	社寺	100~199	カワ	332	20	18	1	その他	草地・地畝 類	空漏あり	無	有	無	無	無	無	無	無	無	
23 215-003 〔5236-07-55〕	単木	犬山市 犬山社市 体育館裏	社寺	200~299	カワ	483	260	14	12	2	樹林	草地・地畝 類	大枝枯損 下部折れ	無	有	不良：一 部枯損	無	無	無	無	無	無
23 215-004 〔5236-07-65〕	単木	犬山市 犬山城	国	200~299	カワ	300	15	16	1	樹林 その他	草地・地畝 類	大枝枯損	無	有	無	無	無	無	無	無	その他	
23 215-005 〔5236-07-55〕	単木	犬山市 犬山城西 口橋の上	国	200~299	カワ	300	16	12	1	樹林 道路	草地・地畝 類	大枝枯損	無	有	無	無	無	無	無	無	無	
23 215-006 〔5236-07-55〕	単木	犬山市 犬山城林 青砥角	国	伝承	カワ	361	15	14	1	建物群 道路	裸地 舗装	大枝枯損	無	有	無	信仰対象あり	有	有	有	有	無	解説板
23 215-007 〔5236-07-65〕	単木	犬山市 針綱社	社寺	200~299	カワ	430	228	18	14	2	樹林 その他	雑樹・その他 底木生 育	大枝枯損	無	有	無	無	無	無	無	無	無
23 215-008 〔5236-07-35〕	単木	犬山市 神明社	社寺	200~299	カワ	300	16	11	1	その他	草地・地畝 類	小枝枯損	無	有	無	信仰対象あり	無	無	無	無	保護物設置	
23 215-009 〔5236-07-54〕	並木 500m 実測：4本	犬山市 木曾川堤 防	国	200~299	カワ	356	12	17	1	道路	草地・地畝 類 舗装	枯損木や あり	無	有	不良：一 部枯損	無	無	無	無	無	無	無

コード番号 [3次元コード]	区分	所在地、 通称名	所有者	推定樹齢 (年)	巨木測定値 樹種名	幹周 (cm)	主幹 (cm)	樹高 (m)	株立 (本)	周囲 の状況	根元 の状況	欠損度	動物生態 鳥 獣	養生 植物	健全 度	信仰対象	独特の 呼称	故事 伝承 現 存性	保護制度指定	解説 板等	特記事項	
23 215-010 [5336-07-66]	単木	大山市 藤原寺 成田山下	杜寺	100~199 7/4 7/4 7/4	333 311 270	20 20 20	18 15 1	1 1 1	耕地 道 路	草地・地 類 舗装	小枝枯損	無	無	有良	無	無	無	無	無	無	無	
23 216-001 [5236-36-16]	単木	常清市 小倉神社	杜寺	200~299 7/7	310	25	10	1	建物群	裸地	無	不明	不明	無良	無	無	1	無	無	無	無	
23 216-002 [5236-36-16]	単木	常清市 小倉神社	杜寺	200~299 7/4	380	8	8	1	建物群	裸地	頭頂部 折れ 空 洞あり	不明	不明	無	不良：一 部枯損	無	不明	無	無	無	無	
23 216-003 [5236-36-16]	単木	常清市 平野町内	個人	伝承 670 7/4	335	15	8	1	建物群	裸地	小枝枯損	不明	不明	無	良：一部 枯損	無	2	天然記念物等(都 道府県)	無	薬剤散布・施肥		
23 216-004 [5236-36-16]	単木	常清市 平野町	個人	伝承 670 7/7	355	19	13	1	建物群	裸地	無	不明	不明	無	無	無	無	2	無	無	無	
23 216-005 [5236-36-17]	単木	常清市 中之坊寺	杜寺	200~299 7/4	310	20	12	1	樹林	雑樹・その 他低木生育	無	不明	不明	無	無	無	無	2	無	無	無	
23 216-006 [5236-36-08]	単木	常清市 光栄寺	杜寺	300以上 7/7	300	15	8	1	建物群	裸地 雑樹・ その他低木 生育	頭頂部 折れ	不明	不明	無	無	無	不明	3	無	無	無	
23 216-007 [5236-26-66]	単木	常清市 多摩墓地	その他 公有	200~299 7/7	320	22	20	1	その他	裸地	空洞あり	不明	不明	無	無	不明	2	天然記念物等(市 町村)	無	保護樹設置 散布・施肥		
23 216-008 [5236-26-38]	単木	常清市 大善院	杜寺	伝承 500 7/4	310	17	20	1	建物群	裸地	無	不明	不明	有良	無	無	有	2	天然記念物等(市 町村)	解説板	薬剤散布・施肥	
23 216-009 [5236-16-99]	単木	常清市 白山神社	杜寺	300以上 7/4	704	550	15	2	樹林	雑樹・その 他低木生育	大枝枯損 頭頂部 折れ	不明	不明	無	不良：枯 死寸前	無	不明	3	無	無	無	無
23 217-001 [5336-06-18]	単木	江南市 豊原寺	杜寺	200~299 7/4	453	13	14	1	樹林	裸地 舗装	頭頂部 折れ 空 洞あり	無	無	有良	無	無	不明	2	天然記念物等(市 町村)	樹名板	保護樹設置 定期的な 下刈り・清 掃 枯損部 の削除 、枝下ろし	
23 217-002 [5336-07-10]	単木	江南市 高屋神社	杜寺	100~199 7/7	300	25	17	1	樹林	裸地	無	無	無	有良	無	無	無	1	天然記念物等(市 町村)	無	定期的な 下刈り ・清掃	
23 217-003 [5236-76-97]	単木	江南市 八剱社	杜寺	100~199 7/7	405	20	19	1	樹林	裸地	無	無	無	有良	無	無	不明	1	天然記念物等(市 町村)	樹名板	定期的な 下刈り ・清掃	
23 217-004 [5236-77-80]	単木	江南市 伊賀ヶ原 神社	杜寺	100~199 7/4	295	16	18	1	樹林	裸地 舗装	無 異常な コブあり	無	無	有	不良：一 部枯損 害虫害	無	不明	1	天然記念物等(市 町村)	無	定期的な 下刈り ・清掃	
23 217-005 [5236-77-70]	単木	江南市 八剱社	杜寺	200~299 7/7	440	12	13	1	樹林	裸地 舗装	頭頂部 折れ 空 洞あり 異常な コブあり	無	無	有良	無	無	不明	1	天然記念物等(市 町村)	無	保護樹設置 定期的な 下刈り・清 掃	
23 217-006 [5336-06-18]	単木	江南市 白山社	杜寺	不明 7/4	460	15	10	1	樹林 道 路	ササその他 やぶ	空洞あり	無	無	有	不良：一 部枯損	無	無	2	無	無	枯損部の 削除、 枝下ろし	

コード番号 [3ケタのコード]	区分	所在地、 選地名	所有者 推定樹齢 (年)	巨木測定値 樹種名	幹周 (cm)	樹高 (m)	株立 (m)(本)	周囲 の状況	根元 の状況	欠損度	動物生態	養生 植物	健全 度	信仰対象	独特の 呼称	故事 伝承 視察 性	保護制度指定	解説 概等	特記事項
23 217-007 [5236-06-27]	単木	江門市 大明神社	社寺 不明	丸ノ片	385	20	15 1	樹林	裸地	無	無	有良	無	無	無	無	2 その他制度	無	無
23 218-001 [5236-75-69]	単木	尾西市 堤町	社寺 不明	存ゾ	490	32	25 1	樹林	裸地	大枝枯損	無	無良	無	信仰対象あり	無	無	3 天然記念物等(都道府県)	石礎	無
23 218-002 [5236-75-68]	単木	尾西市 堤町	社寺 不明	丸ノ片	352	24	15 1	建物群	裸地	無	無	有良	無	無	無	無	3 天然記念物等(市町村)	無	無
23 218-003 [5236-76-50]	単木	尾西市 出先	社寺 不明	丸ノ片	403	28	23 1	樹林	裸地	小枝枯損	無	有良	無	信仰対象あり	無	無	3 天然記念物等(市町村)	石礎	無
23 218-004 [5236-75-89]	単木	尾西市 宮浦	社寺 不明	存ゾ	410	18	18 1	樹林	草地・地蔵類	無	無	無良	無	無	無	無	3 天然記念物等(市町村)	無	無
23 218-005 [5236-76-40]	単木	尾西市 神明前	社寺 不明	丸ノ片	312	20	18 1	樹林	ササその他 やぶ	無	無	有良	無	無	無	無	3 天然記念物等(市町村)	石礎	無
23 218-006 [5236-75-28]	単木	尾西市 鶴江神社	社寺 不明	存ゾ	410	15	17 1	樹林	裸地	大枝枯損	無	有良	無	信仰対象あり	無	無	3 天然記念物等(市町村)	石礎	無
23 218-007 [5236-75-28]	単木	尾西市 須賀	個人 不明	丸ノ片	430	35	19 1	樹林	裸地	無	無	有良	無	信仰対象あり	無	無	3 天然記念物等(市町村)	石礎	無
23 218-008 [5236-75-37]	単木	尾西市 朝日西小 字校	市町村 不明	丸ノ片	385	16	17 2	その他	裸地	無	無	有良	無	無	無	無	2 無	無	無
23 219-001 [5236-77-21]	単木	小牧市 日吉神社	社寺 300以上	丸ノ片	750	22	1	建物群 道路	裸地	小枝枯損	無	無良	無	信仰対象あり	無	有	1 天然記念物等(市町村)	解説版	無
23 219-002 [5236-77-31]	単木	小牧市	個人 300以上	丸ノ片	360	20	1	建物群	裸地	小枝枯損	無	無良	無	無	無	無	1 無	無	無
23 219-003 [5236-77-21]	単木	小牧市 船橋医院	個人 300以上	丸ノ片	310	20	1	建物群	裸地	無	無	無良	無	無	無	無	1 無	無	無
23 219-004 [5236-77-12]	単木	小牧市 十二柱社	社寺 200~299	丸ノ片	570	12	14.5 2	樹林	草地・地蔵類	小枝枯損 空洞あり 異常なコアあり	無	有	不良：一部枯損	無	無	無	2 無	無	定期的な下刈り・清掃
23 219-005 [5236-77-43]	単木	小牧市 神明社	社寺 200~299	丸ノ片	375	15	15 1	樹林	裸地	無	無	有良	無	無	無	無	2 無	無	無
23 219-006 [5236-77-23]	単木	小牧市 知恵之天 神社	社寺 200~299	丸ノ片	300	15	13 1	樹林	裸地	小枝枯損	無	有良	無	無	無	無	2 無	無	無
23 219-007 [5236-77-24]	単木	小牧市 外山神社	社寺 200~299	丸ノ片	306	14	18 1	道路その他	裸地 草地・地蔵類	小枝枯損	無	有良	無	信仰対象あり	無	無	2 無	無	無
23 219-008 [5236-77-34]	単木	小牧市 神明社	社寺 200~299	丸ノ片	310	9	12	公園道 路	裸地 舗装 コアあり	無	無	有良	無	無	無	無	2 無	無	無
23 219-009 [5236-77-57]	単木	小牧市 貴船社	社寺 200~299	丸ノ片	403	20	20 1	樹林その他	草地・地蔵類	無	無	有良	無	無	無	無	1 無	無	無

コード番号 [3次マシナリ]	区分	所在地 通称名	所有者	推定樹齢 (年)	巨木測定値 樹種名	幹周 (cm)	主幹 (cm)	樹高 (m)	枝張 (m)	株立 (本)	周囲 の状況	根元 の状況	欠損度	動物生態	養生 植物	健全 度	信仰対象	独特の 叫称	故事 伝承 視認 性	保護制度指定	解説 板等	特記事項
23 220-001 [5236-66-42]	単木	稲浪市 八軒社	社寺	200~299	シ/栲材ラ	400	12.5	20		20	耕地 道	雑樹・その 他低木生育	無	無	無	良	不明	無	不明	2 天然記念物等(市 町村)	樹名板	無
23 220-002 [5236-66-41]	単木	稲浪市 天ノ宮神 社	社寺	200~299	カ/杉	340	18.8	20		20	耕地 道	雑樹・その 他低木生育	無	無	無	良	不明	無	不明	2 天然記念物等(市 町村)	樹名板	無
23 220-003 [5236-66-51]	単木	稲浪市	個人	100~199	カ/片	440	20	15		15	建物群 道路	雑樹・その 他低木生育	無	無	無	良	無	不明	2 天然記念物等(市 町村)	樹名板	無	無
23 220-004 [5236-66-93]	単木	稲浪市 八幡社	社寺	100~199	カ/片	310	16	17		17	建物群 道路	雑樹・その 他低木生育	無	無	無	良	不明	無	不明	2 天然記念物等(市 町村)	樹名板	無
23 220-005 [5236-66-90]	単木	稲浪市 天神社	社寺	不明	カ/杉	300	20	12	1	1	樹林	裸地	無	無	有	良	無	無	2 無		無	無
23 220-006 [5236-66-90]	単木	稲浪市 粟日寺	社寺	200~299	作/カ	350	20	11	1	1	建物群 道路	裸地	無	無	有	良	無	無	2 その他制度		無	無
23 220-007 [5236-76-00]	単木	稲浪市 神明社	社寺	不明	カ/片	300	20	15	1	1	樹林 道	裸地	無	無	有	良	無	無	2 無		無	無
23 220-008 [5236-76-00]	単木	稲浪市 神明社	社寺	不明	カ/片	300	22	15	1	1	樹林 耕地 道	裸地	無	無	有	良	無	無	2 無		無	無
23 220-009 [5236-76-10]	単木	稲浪市 服部氏宅	個人	100~199	カ/片	320	20	10	1	1	建物群 道路	裸地	大枝枯損	無	無	不良：一 部枯損	無	無	2 無		無	無
23 220-010 [5236-66-53]	単木	稲浪市 三輪氏宅	個人	100~199	作/カ	305	18	15	1	1	建物群 道路	裸地	無	無	無	良	無	無	1 無		無	無
23 220-011 [5236-66-82]	単木	稲浪市 伊藤氏宅	個人	100~199	作/カ	305	12	12	1	1	建物群 道路	裸地	無	無	無	良	無	無	2 無		無	無
23 220-012 [5236-76-14]	単木	稲浪市 久多神社	社寺	100~199	カ/片	330	15	9	1	1	耕地 道	裸地	空洞あり	無	無	不良：一 部枯損	無	無	2 その他制度		無	無
23 220-013 [5236-76-06]	単木	稲浪市 野村昭氏 宅	個人	100~199	カ/片	300	17	8	1	1	建物群 道路	裸地	無	無	無	良	無	無	2 その他制度		無	無
23 220-014 [5236-66-96]	単木	稲浪市 野村酒造 宅	個人	100~199	作/カ	350	13	7	1	1	建物群 道路	舗装	無	無	無	良	無	無	2 その他制度		無	枯損部の削除、 枝下ろし
23 220-015 [5236-66-96]	単木	稲浪市 谷口氏宅	個人	100~199	作/カ	300	13	7	1	1	建物群 道路	舗装	無	無	無	良	無	無	2 その他制度		無	無
23 220-016 [5236-66-93]	単木	稲浪市 八幡社	社寺	200~299	カ/片	320	18	8	1	1	樹林	裸地	大枝枯損 空洞あり	無	有	不良：一 部枯損	無	無	2 無		無	枯損部の削除、 枝下ろし
23 220-017 [5236-76-04]	単木	稲浪市 大津氏宅	個人	不明	作/カ	420	240	20	10	2	建物群 道路	裸地	無	無	無	良	無	無	2 無		無	無
23 221-001 [5237-24-60]	単木	新城市	市町村	不明	カ/片	250	10	5	1	1	道路	舗装	頭頂部破折 れ 空洞あ り	無	無	不良：一 部枯損	無	無	3 天然記念物等(市 町村)		石標	無

コード番号 [3次カブコード]	区分	所在地、 通称名	所有者 指定樹齢 (年)	巨木測定値 樹種名	幹周 (cm)	主幹 (cm)	樹高 (m)	株立 (m)(本)	周囲 の状況	根元 の状況	欠損度	動物生態	着生 植物	健全 度	信仰対象	独特の 呼称	故事 伝承 性	保護制度指定	解説 卷等	特記事項	
23 221-002 [5236-24-72]	単木	新城市 鳥原	社寺 不明	丸片	1041		27	20 1	樹林	草地・地被 類 雑樹・そ の他低木生 育	大枝枯損 下部幹折れ	無	有 不良・枯 死寸前	無	無	無	2	天然記念物等(市 町村)	石権	定期的な下刈り ・清掃	
23 221-003 [5237-24-34]	単木	新城市 小畑	その他 公有	丸片	540		15	20 1	樹林	ササその他 やぶ	無	無	有	無	信仰対象あり 祭事あり	天狗松	不明	無	樹名板	無	
23 222-001 [5236-47-33]	単木	東海市 本郷秋葉 社	社寺 不明	丸片	326		8	12 1	道路	雑草	大枝枯損 空洞あり	無	無	不良：一 部枯損	無	無	無	2	その他制度	樹名板	無
23 222-002 [5236-47-42]	単木	東海市 通得寺	社寺 不明	丸片	428		12	24 1	その他	裸地	無	無	無	無	無	無	無	1	その他制度	樹名板	無
23 222-003 [5236-47-42]	単木	東海市 観音寺	社寺 伝承 700	丸片	960		23	31 1	樹林	草地・地被 類 雑樹・そ の他低木生 育	小枝枯損	無	有 良	無	信仰対象あり タブーあり	無	有*	2	天然記念物等(市 町村)その他制 度	解説板	定期的な下刈り ・清掃
23 222-004 [5236-47-13]	単木	東海市 玄蔵寺	社寺 不明	丸片	330		14	20 1	建物群 道路	雑樹・その 他低木生育	無	無	無	無	無	無	無	2	その他制度	樹名板	無
23 222-005 [5236-47-22]	樹林 1.2 区 変測:3本	東海市 弥勒寺	社寺 不明	丸片 丸片 丸片	435 480 340		18 20 10	22 1 20 1 14 1	樹林	雑樹・その 他低木生育 ササその他 やぶ	枯損木やや あり	無	無	無	無	無	無	1	その他制度	樹名板	無
23 222-006 [5236-47-21]	単木	東海市 大宮神社	社寺 伝承 100	丸片	945		12	31.8 1	樹林	裸地	小枝枯損	無	有 不良：一 部枯損	無	信仰対象あり	大田の大 権	有*	2	天然記念物等(市 町村)その他制 度	解説板	保護備設置 設置
23 222-007 [5236-47-12]	単木	東海市 観音寺	社寺 不明	丸片	540	240	10	16 3	樹林	裸地	大枝枯損 小枝枯損 空洞あり	無	有 不良：一 部枯損	無	信仰対象あり	無	有*	2	天然記念物等(市 町村)その他制 度	解説板	無
23 222-008 [5236-47-12]	単木	東海市 木田秋葉 社	社寺 不明	丸片	360		12	14 1	建物群	草地・地被 類	小枝枯損	無	有 良	無	無	無	無	1	その他制度	無	無
23 222-009 [5236-47-00]	単木	東海市 釈迦御堂	個人 不明	L片	355		16	25	耕地	裸地	無	無	無	無	無	無	有*	1	天然記念物等(市 町村)その他制 度	解説板	無
23 222-010 [5236-47-02]	単木	東海市 熊野神社	社寺 不明	丸片	490	300	16	16.6 2	樹林	草地・地被 類	無	無	無	無	無	無	無	2	その他制度	樹名板	無
23 222-011 [5236-47-53]	単木	東海市 名和小学 校	市町村 不明	丸片	581	253	10	18.5 3	その他	裸地	小枝枯損	無	有 良	無	無	無	無	2	無	無	無
23 223-001 [5236-37-94]	単木	大府市 浅田菟平 宅	個人 3000以上	丸片	310		25	15 1	建物群 道路	裸地	無	不明	有 良	無	無	無	無	2	園政地区・緑地 保全地区等	無	無
23 223-002 [5236-37-94]	単木	大府市 吉田小学 校	市町村 200~288	丸片	370		15	10 1	建物群	裸地	小枝枯損	無	有 不良：一 部枯損	無	無	無	無	3	無	無	無

コード番号 [3ケタのコード]	区分	所在地、 通称名	所有者	推定樹齢 (年)	巨木測定通 樹種名	幹周 (cm)	樹高 (m)	枝張立 (m)	周囲 の状況	根元 の状況	欠損度	動物生態	養生 植物	健全 度	信仰対象	独特の 呼称	故事 視 伝承 性	保護制度指定	解説 板等	特記事項
23 224-001 [5236-36-99]	単木	知多市 樺光院	社寺	300以上	カシ	782	25	20	樹林	裸地	無	無	無	無	無	無	無	1 その他制度	樹名板	無
23 224-002 [5236-37-90]	単木	知多市 法海寺	社寺	不明	カシ	343	18	8	樹林	裸地	無	無	無	無	無	無	無	2 その他制度	樹名板	無
23 224-003 [5236-37-90]	単木	知多市 法海寺	社寺	不明	カシ	380	20	15	樹林	裸地	無	無	無	無	無	無	無	2 その他制度	樹名板	無
23 224-004 [5236-37-90]	単木	知多市 法海寺	社寺	不明	カシ	331	20	12	樹林	裸地	無	無	無	無	無	無	無	2 その他制度	樹名板	無
23 224-005 [5236-37-90]	単木	知多市 法海寺	社寺	不明	カシ	317	20	15	樹林	裸地	無	無	無	無	無	無	無	2 その他制度	樹名板	無
23 224-006 [5236-37-90]	単木	知多市 光明寺	社寺	不明	カシ	354	12	3	樹林	裸地	小枝枯損	無	無	不良：一部枯損	無	無	無	2 その他制度	樹名板	無
23 224-007 [5236-37-80]	単木	知多市 釋迦寺	社寺	不明	カシ	353	10	7	樹林	裸地	下部幹折れ	無	無	無	無	無	無	2 その他制度	樹名板	無
23 224-008 [5236-36-27]	単木	知多市 八社神社	社寺	不明	カシ	418	16	12	樹林	草地・地被類	無	無	無	無	無	無	無	1 その他制度	樹名板	避雷針設置
23 224-009 [5236-36-26]	単木	知多市 津島社	社寺	不明	カシ	373	15	5	樹林	裸地	頭頂部幹折れ	無	無	無	無	無	無	2 その他制度	樹名板	無
23 225-001 01/03 [5237-30-82]	単木	知立市 万福寺	社寺	300以上	カシ	453	23	12	1 建物群	裸地	小枝枯損	不明	無	不良：一部枯損	不明	運台の松	1 天然記念物等(市町村)	解説板	枯損部の削除、枝下ろし	
23 225-001 02/03 [5237-30-82]	単木	知立市 万福寺	社寺	99以下	カシ	325	18	20	1 建物群	裸地	無	不明	無	無	無	無	2 風致地区・緑地保全地区等	無	無	無
23 225-001 03/03 [5237-30-82]	単木	知立市 万福寺	社寺	300以上	カシ	301	15	13	1 建物群	裸地	無	不明	無	無	無	無	2 天然記念物等(都道府県)	解説板	無	無
23 225-002 01/03 [5237-30-95]	単木	知立市	市町村	99以下	カシ	315	18	20	1 建物群	裸地	無	不明	無	無	無	無	2 無	無	無	無
23 225-002 02/03 [5237-30-95]	単木	知立市	市町村	99以下	カシ	325	18	20	1 建物群	裸地	無	不明	無	無	無	無	2 無	無	無	無
23 225-002 03/03 [5237-30-95]	単木	知立市	市町村	99以下	カシ	330	18	20	1 建物群	裸地	無	不明	無	無	無	無	2 無	無	無	無
23 225-003 01/02 [5237-40-06]	単木	知立市	社寺	不明	カシ	325	9	13	1 建物群	裸地	無	不明	無	無	不明	無	2 風致地区・緑地保全地区等	無	無	無
23 225-003 02/02 [5237-40-06]	単木	知立市 浄教寺	社寺	不明	カシ	310	28	12	1 建物群	裸地	無	不明	無	無	不明	無	1 風致地区・緑地保全地区等	無	無	無
23 226-001 [5237-70-74]	単木	尾張旭市 八ッ杉森 林公園	市町村	100~199	カシ	344	16	14	3 樹林	草地・地被類	小枝枯損	無	有	無	無	無	2 無	無	無	保護樹設置
23 228-001 [5236-76-29]	単木	岩倉市 坂所社	社寺	不明	カシ	300	10	4	1 建物群 運路	裸地	大枝枯損 頭頂部幹折れ	無	無	不良：一部枯損	無	無	3 無	無	無	枯損部の削除、枝下ろしその他

コード番号 [3次元コード]	区分	所在地、 通称名	所有者	推定樹齢 (年)	巨木測定 樹種名	幹周 (cm)	主幹 (cm)	樹高 (m)	株立 (n)	周囲 状況	根元 状況	欠損度	動物生態 鳥 獣	養生 植物	健全 度	信仰対象	独特の 呼称	故事 伝承 視 認 性	保護制度指定	解説 板等	特記事項	
23 229-001 [5237-50-01]	単木	豊明市	個人	200~298	ナギ	407	217	15	10	2	建物群	裸地	空洞あり	無	有良	無	有*	2	無	無	定期的な下刈り・清掃	
23 229-002 [5237-40-72]	単木	豊明市 一之御前 社	社寺	不明	ナギ	401	401	30	20	1	樹林	裸地	無	有良	有良	信仰対象あり	無	有*	2	無	保護制度設置 定期的な下刈り・清掃	
23 229-003 [5237-40-62]	単木	豊明市	個人	不明	ナギ	305	305	15	10	1	耕地	裸地	大枝枯損 空洞あり	無	不良：一部枯損	アオキの クス	有*	1	無	無	定期的な下刈り・清掃	
23 229-004 [5237-40-60]	単木	豊明市	個人	不明	ナギ	320	320	20	10	1	建物群	雑樹・その他 他低木生育	無	有良	有良	無	無	2	無	無	定期的な下刈り・清掃	
23 229-005 [5236-47-69]	単木	豊明市	その他 公有	不明	ナギ	337	337	20	20	1	樹林	裸地	小枝枯損	無	有良	無	無	2	無	無	定期的な下刈り・清掃	
23 302-001 [5237-50-04]	単木	東郷町 傍示本	個人	200~298	ナギ	300	283	16	15	1	建物群 1 道路	裸地	無	無	有良	無	無	1	天然記念物等(市 町村)	樹名板 解説板	その他	
23 342-001 [5236-67-93]	単木	豊山町 常安寺	社寺	200~298	ナギ	310	310	14	14.5	1	その他	雑樹・地被 類	小枝枯損	無	有良	信仰対象あり	無	2	無	無	定期的な下刈り・清掃	
23 342-002 [5236-77-02]	単木	豊山町 千松寺	社寺	200~298	ナギ	360	360	18	17	1	建物群	裸地	小枝枯損	無	有良	無	無	1	無	無	無	
23 343-001 [5236-67-09]	単木	師岡町 御田清雲 寺	社寺	100~199	ナギ	408	250	16	13	2	道路 その他	雑樹・地被 類	大枝枯損	無	有良	無	無	1	無	無	無	
23 344-001 [5236-76-08]	単木	西春町 高塚古墳	社寺	不明	ナギ	370	220	15	11	3	樹林 耕地 道路	裸地	無	有良	有良	無	無	2	無	無	無	
23 344-002 [5236-66-88]	単木	西春町 松林寺	社寺	不明	ナギ	330	330	32	5	1	樹林	裸地	無	有良	有良	無	無	1	天然記念物等(市 町村)	解説板	枯損部の削除、 枝下ろし	
23 345-001 [5236-66-77]	単木	春日村 西杖神明 天王社	社寺	不明	ナギ	390	390	25	15	1	樹林	裸地	無	無	有良	信仰対象あり	無	不明	1	無	無	無
23 346-001 [5236-66-67]	単木	清洲町 本成寺	社寺	300以上	ナギ	570	220	17	8	4	樹林	裸地	無	無	有良	無	無	1	無	無	無	
23 346-002 [5236-66-68]	単木	清洲町 愛宕社	社寺	300以上	ナギ	300	300	18	15	1	樹林	裸地	無	無	有良	信仰対象あり	不明	2	無	無	無	
23 346-003 [5236-66-57]	単木	清洲町 上龜神社	社寺	300以上	ナギ	377	377	20	15	1	樹林	雑樹・地被 類	無	無	有良	無	無	1	無	無	無	
23 346-004 [5236-66-57]	単木	清洲町 川上神社	社寺	200~298	ナギ	315	315	20	20	1	樹林	裸地	無	有良	有良	無	無	1	無	無	無	
23 346-005 [5236-66-56]	単木	清洲町 石清水八 幡宮	社寺	300以上	ナギ	360	360	20	13	1	樹林	雑樹・その他 他低木生育	頭頂部骨折 れ	無	不良：一部枯損	無	無	2	無	無	無	
23 346-006 [5236-66-47]	単木	清洲町 日吉神社	社寺	300以上	ナギ	328	328	25	20	1	樹林	裸地	無	無	有良	無	無	2	無	無	無	

コード番号 [3次のJコード]	区分	所在地、 通称名	所有者	推定樹齢 (年)	巨木測定値 樹種名	幹周 (cm)	主幹 (cm)	樹高 (m)	枝張り (m)	株立 (本)	周囲 の状況	根元 の状況	欠損度	動物生息 鳥 獣	健全度	信仰対象	独特の 呼称	故事 伝承 視認性	保護制度指定	解説 敬等	特記事項	
23 382-001 [5236-07-12]	単木	扶桑町 尊修院	社寺	300以上	ㄨ/ㄗ	330	25	10	1	樹林	裸地	無	無	有良	無	無	不明	1	無	無	定期的な下刈り・清掃	
23 382-002 [5236-07-12]	単木	扶桑町 尊修院	社寺	300以上	ㄗ/ㄗ	350	20	7	1	樹林	裸地	無	無	有良	無	無	不明	1	無	無	定期的な下刈り・清掃	
23 382-003 [5236-07-32]	単木	扶桑町 山那神社	社寺	300以上	ㄗ/ㄗ	430	30	13	1	樹林	裸地	無	無	有良	無	無	不明	1	天然記念物等(市 町村)	無	定期的な下刈り・清掃	
23 382-004 [5236-07-22]	単木	扶桑町 高懸神社	社寺	300以上	ㄨ/ㄗ	340	30	15	1	樹林	裸地	無	無	有良	無	無	不明	1	無	無	定期的な下刈り・清掃	
23 382-005 [5236-07-42]	単木	扶桑町 山名小学 校	市町村	300以上	ㄨ/ㄗ	350	20	8	1	その他	裸地	無	無	有良	無	無	不明	1	その他制度	樹名版	定期的な下刈り・清掃	
23 382-006 [5236-07-22]	単木	扶桑町	個人	300以上	ㄨ/ㄗ	300	18	10	1	建物群	裸地	無	無	有良	無	無	不明	1	その他制度	樹名版	定期的な下刈り・清掃	
23 382-007 [5236-07-24]	単木	扶桑町	個人	300以上	ㄗ/ㄗ	300	20	10	1	樹林	ササその他 やぶ	無	無	有	無	無	不明	1	その他制度	樹名版	定期的な下刈り・清掃	
23 401-001 [5236-75-08]	単木	相父江町 山崎	社寺	300以上	ㄗ/ㄗ	310	15	13	1	樹林	裸地	無	無	有良	無	無	祐尊寺 否	無	1	天然記念物等(市 町村)	その他	無
23 401-002 [5236-75-06]	単木	相父江町 沼野	個人	300以上	ㄗ	320	25	21	1	建物群	裸地	無	大枝枯損	有良	無	無	無	1	天然記念物等(市 町村)	その他	無	
23 401-003 [5236-65-67]	単木	相父江町 甲	個人	300以上	ㄨ/ㄗ	310	16	14	1	建物群	裸地	無	無	有良	無	無	無	1	天然記念物等(市 町村)	無	無	
23 401-004 [5236-65-88]	単木	相父江町 通願寺	社寺	不明	ㄨ/ㄗ	300	20	10	1	その他	裸地	無	無	無良	無	無	無	2	無	無	無	
23 402-001 [5236-65-48]	単木	平和町 西八幡社	社寺	300以上	ㄨ/ㄗ	960	15	10	1	樹林 耕 地 建物 群	裸地	異常なコア あり	無	無良	無	無	無	3	天然記念物等(市 町村)	樹名版	保護制度設置	
23 402-002 [5236-66-60]	単木	平和町 大角(信男 氏宅)	個人	不明	ㄨ/ㄗ	330	20	10	1	耕地 建 物群	裸地	無	無	無良	無	無	無	2	無	無	その他	
23 402-003 [5236-66-60]	単木	平和町 大角(信男 氏宅)	個人	不明	ㄗ/ㄗ	300	20	10	1	耕地 建 物群	裸地	無	無	無良	無	無	無	2	無	無	無	
23 423-001 [5236-66-17]	単木	喜目寺町 下重津の 藤	個人	300以上	ㄗ/ㄗ	400	2	5	5	その他	雑樹・その 他低木生育	無	無	有良	無	無	下重津の 藤	2	天然記念物等(都 道府県)	樹名版	保護制度設置・定期 的な下刈り・清 掃	
23 425-001 [5236-56-73]	単木	磐江町 龍照院	社寺	300以上	ㄗ/ㄗ	350	22.5	22.2	1	その他	裸地	小枝枯損	無	有良	無	信仰対象あり	不明	1	天然記念物等(市 町村)	無	無	
23 425-002 [5236-56-43]	単木	磐江町 舟入神社	社寺	300以上	ㄗ/ㄗ	465	15.9	17.7	1	その他	裸地	小枝枯損	無	有良	無	信仰対象あり	不明	1	天然記念物等(市 町村)	無	無	
23 426-001 [5236-56-13]	単木	十四山村 平野氏宅	個人	不明	ㄨ/ㄗ	300	15	10	1	建物群	裸地	無	無	有良	無	無	無	2	無	無	無	

コード番号 [3次元コード*]	区分	所在地 通称名	所有者 推定樹齢 (年)	巨木測定 樹種名	幹周 (cm)	主幹 (cm)	樹高 (m)	株立 (m)(本)	周囲 の状況	根元 の状況	欠損度	動物生態	養生 植物	健全 度	信仰対象	独特の 呼称	故事 伝承 視認 性	保護制度指定	解説 概等	特記事項
23 426-002 [5236-56-13]	単木	十四山村 民家	個人 不明	幼片	300		20	15	1	建物群 道路	裸地	無	無	無	無	無	無	無	無	無
23 428-001 [5236-55-23]	単木	弥生町 市町村	300以上	ㄱ	460		25	15	1	その他	裸地 草地・ 地敷類	無	無	無	無	おみよし 松	有*	1 天然記念物等(市 町村)	無	無
23 428-002 [5236-55-38]	単木	弥生町 薬師寺	社寺 300以上	ㄱ片	855		18	15	1	その他	裸地 草地・ 地敷類 雑樹 ・その他低 木生育	無	無	無	信仰対象あり	薬師寺の 大楠	有*	2 天然記念物等(市 町村)	無	定期的な下刈り ・清掃
23 429-001 [5236-55-77]	単木	佐屋町 伊勢神宮	個人 200~299	ㄱ片	600		20	20	1	建物群	雑樹・その 他低木生育	無	有	良	信仰対象あり	無	無	無	無	無
23 429-002 [5236-55-67]	単木	佐屋町 東保八幡 社	社寺 不明	ㄱ	330		15	17	1	樹林	裸地	無	有	不良:病 虫害	信仰対象あり	無	無	無	無	葉刈散布・施肥 定期的な下刈り ・清掃 枯損部の 削除、枝下ろし
23 441-001 [5236-37-41]	単木	阿久比町 草水多賀 社	社寺 200~299	ㄱゾイ	307		16	15		樹林	雑樹・その 他低木生育	無	有	良	無	無	無	無	無	無
23 441-002 [5236-37-32]	単木	阿久比町 草水八幡 社	社寺 200~299	ㄱヰ	534	239	15	10	3	樹林	雑樹・その 他低木生育 腐葉	無	有	良	無	無	無	無	無	その他
23 441-003 [5236-27-93]	単木	阿久比町 樟大五郎 社	社寺 200~299	ㄱゾイ	380	227	14	11	2	樹林	草地・地敷 類	無	無	無	無	無	無	無	無	無
23 442-001 [5236-37-67]	単木	東浦町 権榮寺の クス	社寺 300以上	ㄱ片	418		20	22.5	1	樹林	裸地	大枝枯損	不明	有	良	権榮寺の クス	有*	1 天然記念物等(市 町村)	無	定期的な下刈り ・清掃
23 442-002 [5236-37-47]	単木	東浦町 伊久智神 社大クス の森	社寺 300以上	ㄱ片 ㄱ片 ㄱ片 ㄱ片	470 380 380 350		20 20 20 20	20 20 20 20	1 1 1 1	樹林	裸地	頭頂部幹折 れ	不明	有	良	信仰対象あり	不明	2 天然記念物等(市 町村)	無	保護樹設置 定期 的な下刈り・清 掃
23 445-001 [5236-07-92]	単木	南知多町 内海内福 寺八幡社	社寺 不明	ㄱ*	460		15	10		樹林	裸地	無	有	良	信仰対象あり	不明	不明	2 自然公園(都道府 県立)	無	無
23 445-002 [5236-07-92]	単木	南知多町 (内海) 永昌寺	社寺 不明	ㄱ片	370		8	5		樹林	裸地	無	無	無	不明	不明	不明	2 自然公園(都道府 県立)	無	無
23 445-003 [5236-07-80]	単木	南知多町 (内海) 全久寺	社寺 不明	ㄱ片	330		6	3		建物群 道路	裸地	無	有	良	不明	不明	不明	2 自然公園(都道府 県立)	無	無
23 445-004 [5236-07-60]	単木	南知多町 (内海) 入民神社	社寺 不明	ㄱ片 ㄱ片	370 330		16 17	15 15		建物群	裸地	無	無	無	不明	不明	不明	2 自然公園(都道府 県立)	無	保護樹設置

コード番号 [3次コード]	区分	所在地、 選称名	所有者	推定樹齢 (年)	巨木測定 樹種名	幹周 (cm)	主幹 (cm)	樹高 (m)	株立 (m/本)	周囲 状況	根元の 状況	欠損度	動物生息	養生 植物	健全 度	信仰対象	独特の 呼称	故事 伝承 視認 性	保護制度指定	解説 板等	特記事項
23 445-005 [5236-07-73]	単木	南知多町 (山海) 岩屋寺	社寺	不明	ナ/ナ I/ナ	340 310	20 10	10 12	樹林 樹林	樹林 樹林	裸地	大枝枯損 異常なコア あり	無	無良	不明	不明	2	自然公園(国定)	無	無	
23 445-006 [5236-07-68]	単木	南知多町 (豊丘) 林若子神 社	社寺	不明	ナ/ナ	330	12	20	樹林	樹林	裸地	無	無良	不明	不明	3	自然公園(都道府 県立)	樹名板	無	無	
23 445-007 [5236-07-74]	単木	南知多町 (豊丘) 熊野神社	社寺	不明	ナ/ナ ナ/ナ	330 440	12 20	15 8	樹林	樹林	裸地	無	無良	不明	不明	2	自然公園(都道府 県立)	無	無	無	
23 446-001 [5236-16-28]	単木	美浜町 野間大坊	社寺	不明	ナ/ナ	420	3	5	樹林	樹林	裸地	無	不明	無	無	2	無	無	無	無	
23 446-002 [5236-16-09]	単木	美浜町 内膳	個人	300以上	ナ/ナ	310	18	15	1	樹林	草地・地畷 類	無	不明	有良	無	無	3	無	無	無	
23 446-003 [5236-07-74]	並木 実測:2本	美浜町 切山八幡 神社	社寺	不明	ナ/ナ ナ/ナ	470 410	22 26		樹林	樹林	草地・地畷 類	無	不明	無良	無	無	2	無	無	無	
23 446-005 [5236-07-94]	単木	美浜町 阿宗志神 社	社寺	不明	ナ/ナ	403	15		樹林	樹林	裸地	小枝枯損	不明	無	不良:一 部枯損	無	無	2	無	無	無
23 446-006 [5236-16-18]	単木	美浜町 安養院	社寺	不明	ナ/ナ	879	4	5	樹林	樹林	裸地	無	不明	無	無	無	2	無	無	定期的な下刈り ・清掃	
23 447-001 [5236-17-73]	樹林 5 本	武豊町 稲荷池	個人	200~299	ナ/ナ ナ/ナ	420	20	5	樹林	樹林	雑樹・その 他低木生層	無	不明	無良	無	無	2	無	無	無	
23 447-002 [5236-17-97]	単木	武豊町 白山社	社寺	300以上	ナ/ナ	342	18	1	樹林	樹林	雑樹・その 他低木生層	無	不明	無良	無	無	2	天然記念物等(都 道府県)	解説板	保護樹設置 定期 的な下刈り・清 掃	
23 447-003 [5236-17-63]	並木 実測:3本 八幡社	武豊町 八幡社	社寺	300以上	ナ/ナ ナ/ナ ナ/ナ	305 324 310	26 28 16	1 1 1	樹林	樹林	裸地	無	不明	無良	無	無	1	天然記念物等(市 町村)	解説板	定期的な下刈り ・清掃	
23 482-001 [5237-10-57]	単木	吉良町 藤栄寺	社寺	伝承 650	ナ/ナ	530	30	25	1	その他	舗装	下部幹折れ	無	無良	無	無	2	天然記念物等(都 道府県)	解説板	葉刺散布・施肥 定期的な下刈り ・清掃	
23 482-002 [5237-10-65]	単木	吉良町 敬蓮寺	社寺	300以上	ナ/ナ	310	11	11	1	その他	裸地	頭部幹折 れ 空肩あ り	無	無	不良:一 部枯損	無	無	2	天然記念物等(市 町村)	樹名板	支柱設置 定期的 な下刈り・清掃 枯損部の削除、 枝下ろし
23 482-003 [5237-20-07]	単木	吉良町 西林寺	社寺	300以上	ナ/ナ	620	25	20	2	樹林	裸地	空肩あり 異常なコア あり	無	有	不良:一 部枯損	無	無	2	天然記念物等(市 町村)	樹名板	無
23 482-004 [5237-10-99]	並木 50 m 実測:1本	吉良町 円融寺	社寺	300以上	ナ/ナ	320	30	15	1	道路	舗装	倒木多い	無	無	不良:一 部枯損	無	無	2	天然記念物等(市 町村)	樹名板	葉刺散布・施肥

コード番号 [3カケコード]	区分	所在地 通称名	所有者	推定樹齢 (年)	巨木測定 樹種名	幹周 (cm)	主幹 (cm)	樹高 (m)	枝張 (m)	株立 (本)	周囲 の状況	欠損度	動物生態	著生 植物	健全 度	信仰対象	独特の 呼称	故事 伝承 性	保護制度指定	解説 板等	特記事項
23 501-001 01/02 [5237-11-94]	単木	幸田町 御祖神社 寶ノ神	社寺	300以上	スズイ	380	380	14	17	1	樹林	無	無	無	無	無	無	無	無	無	無
23 501-001 02/02 [5237-11-94]	単木	幸田町 御祖神社 寶ノ神	社寺	200~289	ワザ	380		14	16	1	樹林	無	無	無	無	無	無	無	無	無	無
23 501-002 [5237-21-04]	樹林	幸田町 三光院	社寺	300以上	スズイ	360		20	11.3	1	樹林	倒木ややあり	無	無	無	無	無	無	無	無	無
23 501-003 01/03 [5237-21-04]	単木	幸田町 長満寺	社寺	300以上	カシ	480		22	23	1	樹林	無	無	有	有	無	無	無	無	無	無
23 501-003 02/03 [5237-21-04]	単木	幸田町 長満寺	社寺	300以上	スズイ	350		12	14	1	樹林	無	無	有	有	無	無	無	無	無	無
					スズイ	350		12	16	1	樹林	無	無	有	有	無	無	無	無	無	無
					スズイ	670		12	11.5	2	樹林	無	無	有	有	無	無	無	無	無	無
					スズイ	380		12	14	3	樹林	無	無	有	有	無	無	無	無	無	無
23 501-003 03/03 [5237-21-04]	単木	幸田町 長満寺	社寺	300以上	スズイ	340		10	8.8	1	樹林	小枝枯損	無	無	不良：一部枯損	無	無	無	無	無	無
					スズイ	310		10	13	1	樹林	無	無	無	無	無	無	無	無	無	無
23 501-004 01/03 [5237-21-35]	単木	幸田町 大草神社	社寺	300以上	スズイ	380		27	15.7	1	樹林	無	無	無	無	無	無	無	無	無	無
23 501-004 02/03 [5237-21-35]	単木	幸田町 大草神社	社寺	200~289	ワザ	310		22	19	1	樹林	無	無	無	無	無	無	無	無	無	無
23 501-004 03/03 [5237-21-35]	単木	幸田町 大草神社	社寺	300以上	ワザ	320		25	14	1	樹林	無	無	無	無	無	無	無	無	無	無
23 501-005 [5237-21-74]	単木	幸田町 三村神社	社寺	200~289	カシ	340		19	17.5	1	樹林	無	無	無	無	無	無	無	無	無	無
23 501-006 [5237-21-73]	単木	幸田町 円行寺	社寺	300以上	ワザ	380		12	14.7	1	樹林	空洞あり	無	無	不良：一部枯損	無	無	無	無	無	無
23 501-007 [5237-21-61]	単木	幸田町 東算寺	社寺	200~289	ワザ	340		10	5.5	1	樹林	頭頂部幹折れ	無	無	無	無	無	無	無	無	無
23 501-008 [5237-21-32]	単木	幸田町 六葉山屋 敷志眞氏 宅	個人	200~289	カシ	385		15	17.5	1	道路	無	無	無	無	無	無	無	無	無	無
23 502-001 [5237-42-19]	単木	額田町 切山の 大杉	その他 公有	伝承 100 0	カシ	880		38	25	1	樹林 耕地	大枝枯損 小枝枯損	無	無	不良：一部枯損	無	無	有	1 天然記念物等(都 道府県)	無	無
23 502-002 [5237-32-94]	単木	額田町 寺野の 大楠	社寺	伝承 100 0	カシ	1200		36	20	1	樹林 遊歩道 道	大枝枯損 遊歩道 あり	無	有	不良：一部枯損	無	無	不明	1 天然記念物等(都 道府県)	無	無
23 502-003 [5237-32-14]	単木	額田町 夏山の 大杉	社寺	伝承 100 0	カシ	650		35	20	1	耕地 道	小枝枯損	無	無	不良：一部枯損	無	無	有	1 天然記念物等(市 町村)	無	無

コード番号 [3次元コード]	区分	所在地、 通称名	所有者	推定樹齢 (年)	巨木測定値 樹種名	幹周 (cm)	主幹 (cm)	樹高 (m)	株立 (m)(本)	周囲 の状況	根元 の状況	欠損度	動物生態 鳥 獣	着生 植物	健全 度	信仰対象	独特の 呼称	故事 伝承 性	保護制度指定	解説 板等	特記事項
23 502-004 [5237-42-04]	単木	額田町 高禊寺の 大杉 萬 福稲有 出世瀧不 動尊 月 山抄理大 権見	社寺	300以上 杉*	杉*	430	30	15	1	樹林	草地・地城 類	大枝枯損	無	無	良	信仰対象あり	無	無	無	無	無
23 502-005 [5237-32-05]	単木	額田町 見返りの 大杉	社寺	300以上 杉*	杉*	440	30	18	1	樹林	草地・地城 類	大枝枯損	無	無	良	無	徳川家康 有* 2 公見返り の杉	2	天然記念物等(市 町村)	解説板	保護制度指定
23 522-001 [5237-61-29]	樹林 0.8 ha 推定:8本	藤岡町 御作八柱 神社	社寺	不明 杉*	杉*	360	48.5	13	1	樹林	カササその他 やぶ	無	無	有	良	無	無	2	天然記念物等(市 町村)	樹名板	無
23 522-002 [5237-62-11]	単木	藤岡町 下川口八 柱神社	社寺	300以上 杉*	杉*	420	30	15	1	樹林	裸地	大枝枯損 小枝枯損	無	有	良	無	無	2	天然記念物等(市 町村)	無	無
23 522-003 [5237-61-85]	単木	藤岡町 八軒神社	社寺	300以上 杉*	杉*	370	13	15	1	樹林	雑樹・その他 他低木生育	大枝枯損	無	有	良	無	無	2	天然記念物等(市 町村)	樹名板	無
23 522-004 [5237-61-55]	単木	藤岡町 向陽寺	社寺	100~199 杉*	杉*	330	18	6	1	樹林	裸地	無	無	無	良	無	無	2	天然記念物等(市 町村)	樹名板	無
23 522-005 [5237-61-98]	単木	藤岡町 永井一成	個人	200~299 杉*	杉*	420	13	20	1	その他	裸地 舗装	小枝枯損	無	有	良	無	無	2	天然記念物等(市 町村)	樹名板	無
23 522-006 [5237-61-88]	単木	藤岡町 加藤兼雄	個人	200~299 杉*	杉*	470	20	20	1	その他	雑樹・その他 地城類	小枝枯損	無	有	良	無	無	2	天然記念物等(市 町村)	樹名板	無
23 522-007 [5237-61-29]	単木	藤岡町 御作八柱 神社	社寺	300以上 杉*	杉*	470	30	20	1	樹林	裸地	大枝枯損 空洞あり	無	有	良	無	無	2	天然記念物等(市 町村)	樹名板	無
23 522-008 [5237-61-87]	単木	藤岡町 八柱神社	社寺	300以上 杉*	杉*	475	27	16	1	樹林	雑樹・その他 他低木生育	小枝枯損	無	有	良	無	無	1	無	無	無
23 523-001 [5237-72-32]	単木	小原村 田代八幡 神社	社寺	300以上 杉*	杉*	550 460	35 36	22 22	1	その他	草地・地城 類	無	無	無	良	不明	田代の二 本杉	2	天然記念物等(市 町村)	樹名板	無
23 523-002 [5237-72-01]	単木	小原村 大洞白山 神社	社寺	300以上 杉*	杉*	570	32	18	1	樹林	雑樹・その他 他低木生育	小枝枯損	無	無	良	不明	無	2	天然記念物等(市 町村)	樹名板	無
23 523-003 [5237-62-72]	単木	小原村 大草薨茂 原神社	社寺	300以上 杉*	杉*	450	34	16	1	その他	草地・地城 類	無	無	無	良	信仰対象あり	不明	2	天然記念物等(市 町村)	樹名板	無
23 523-004 [5237-62-76]	単木	小原村 標保	個人	不明 杉*	杉*	330	24	19	1	その他	草地・地城 類	小枝枯損	無	有	良	無	不明	2	天然記念物等(市 町村)	樹名板	無
23 523-005 [5237-61-99]	単木	小原村 大平白山 神社	社寺	300以上 杉*	杉*	470	24	15	1	その他	裸地	小枝枯損 空洞あり	無	無	良	不明	不明	2	天然記念物等(市 町村)	樹名板	無

コード番号 [3次カカゴト]	区分	所在地、 通称名	所有者	推定樹齢 (年)	巨木測定種 樹種名	幹周 (cm)	主幹 (cm)	樹高 (m)	株 立	周囲 の 状況	根元 の 状況	欠損度	動物生態	養生 植物	健全 度	信仰対象	独特の 呼称	故事 伝承 性	保護制度指定	解説 板等	特記事項	
23 523-006 [5237-61-98]	単木	小原村 大平白山 神社	社寺	300以上	ナナ	400	380		樹林 の 他	裸地・草地・ 地城類	無	無	無	無	無	無	無	無	無	無	無	
23 523-007 [5237-72-01]	単木	小原村 大平白山 神社	社寺	300以上	ナナ	330	330	23	21	1	その他	無	無	無	無	不明	不明	2	天然記念物等(市 町村)	樹名板	無	
23 523-008 [5237-62-55]	単木	小原村 日面	個人	不明	ナナ	440		15	17	1	その他	無	無	有	無	無	無	2	天然記念物等(市 町村)	樹名板	無	
23 523-009 [5237-62-66]	単木	小原村 平畑	個人	不明	ナナ	370	360	22	16	1	樹林 ヤサその他 やぶ	無	無	無	無	無	不明	2	天然記念物等(市 町村)	樹名板	無	
23 523-010 [5237-62-73]	単木	小原村 大草藪野 神社	社寺	300以上	ナナ	420		27	10	1	その他	小枝枯損	無	無	無	不明	日通しの ヒノキ	2	天然記念物等(市 町村)	樹名板	無	
23 523-011 [5237-72-32]	単木	小原村 田代	個人	不明	ナナ	540		27	22	1	樹林	空洞あり	無	有	無	タブーあり	七色の木	2	天然記念物等(市 町村)	樹名板	無	
23 523-012 [5237-62-74]	単木	小原村 大轟欽聖 寺	社寺	300以上	ナナ	500		27	12	1	その他	異常なコブ あり	無	無	無	無	無	2	天然記念物等(市 町村)	樹名板	無	
23 523-013 [5237-62-45]	単木	小原村 桑平権照 神社	社寺	300以上	ナナ	880	430	40	18	3	その他	無	無	無	無	無	無	2	天然記念物等(市 町村)	樹名板	無	
23 523-014 [5237-62-45]	単木	小原村 桑平権照 神社	社寺	300以上	ナナ	320		35	11	1	その他	無	無	無	無	無	無	2	無	無	無	
23 523-015 [5237-62-55]	単木	小原村 桑平権福 寺	社寺	300以上	ナナ	370		14	9	1	その他	小枝枯損	無	無	無	不明	無	有	2	天然記念物等(市 町村)	樹名板	無
23 523-016 [5237-61-98]	単木	小原村 白山神社	社寺	300以上	ナナ	374		29	12	1	樹林	小枝枯損	無	無	無	無	無	無	2	無	無	無
23 523-017 [5237-61-98]	単木	小原村 白山神社	社寺	300以上	ナナ	415		27	15	1	樹林	大枝枯損	無	無	無	無	無	無	1	無	無	無
23 523-018 [5237-72-01]	単木	小原村 白山神社	社寺	100~199	ナナ	340		14	13	1	樹林	頭頂部骨折 れ 空漏あ り 異常な コブあり	無	有	不良：一 部枯損	無	無	無	3	無	無	無
23 523-019 [5237-72-13]	単木	小原村 八柱神社	社寺	100~199	ナナ	320		32	10	1	樹林	無	無	無	無	無	無	無	2	無	無	無
23 523-020 [5237-72-13]	単木	小原村 八柱神社	社寺	100~199	ナナ	376		35	12	1	樹林	小枝枯損	無	無	無	無	無	無	2	無	無	無
23 523-021 [5237-72-04]	単木	小原村 藤助神社	社寺	100~199	ナナ	311		27	16	1	樹林	無	無	無	無	無	無	無	2	無	無	無

コード番号 [3次メジャー]	区分	所在地、 通称名	所有者	推定樹齢 (年)	巨木測定値 樹種名	幹周 (cm)	主幹 (cm)	樹高 (m)	枝張立 (m)	株 の本数	周囲 の状況	根元 の状況	欠損度	動物生態	養生 植物	健全 度	信仰対象	独特の 呼称	故事 伝承 特性	保護制度指定	解説 級等	特記事項	
23 523-022 [5237-52-64]	単木	小原村 熊野神社	社寺	200~299 年	ナギ	375	30	11	1	樹林	雑樹・その 他底木生育	小枝枯損	無	無	有良	無	無	無	1	無	無	無	
23 523-023 [5237-52-45]	単木	小原村 照神社	社寺	200~299 年	ナギ	321	29	10	1	樹林	雑樹・その 他底木生育	小枝枯損	無	無	有良	無	無	無	2	自然公園(固定)	無	無	
23 523-024 [5237-52-45]	単木	小原村 照神社	社寺	100~199 年	ナギ	300	27	12	1	樹林	雑樹・その 他底木生育	空洞あり	無	無	無良	無	無	無	3	自然公園(固定)	無	無	
23 523-025 [5237-52-45]	単木	小原村 照神社	社寺	200~299 年	ナギ	305	29	12	1	樹林	雑樹・その 他底木生育	小枝枯損	無	無	無良	無	無	無	3	無	無	無	
23 523-026 [5237-52-71]	単木	小原村 大坂	社寺	100~199 年	ナギ	306	31	11	1	樹林	雑樹・その 他底木生育	無	無	無	有良	無	無	無	2	無	無	無	
23 541-001 [5237-52-36]	単木	足助町 業師堂	その他 公有 社寺	不明	ナギ	700	35	10	1	樹林	草地・地畝 類	無	無	不明	有良	不明	不明	不明	2	天然記念物等(市 町村)自然公園(固定)	樹名板 解説板	無	
23 541-002 [5237-52-17]	単木	足助町 業師堂	社寺	不明	ナギ	855	38	25	1	樹林	草地・地畝 類	小枝枯損	無	不明	有良	不明	不明	不明	2	不明	無	無	
23 541-003 [5237-52-15]	単木	足助町 壺谷	不明	不明	ナギ	505	35	20	1	耕地	草地・地畝 類	無	無	不明	有良	不明	不明	お竜様の 入宇	不明	不明	無	無	
23 541-004 [5237-52-58]	単木	足助町 平勝寺	社寺	不明	ナギ	590	36	20	1	樹林	裸地	無	無	不明	有良	不明	不明	鐘掛形	不明	2	天然記念物等(市 町村)自然公園(固定)	樹名板 解説板	無
23 541-005 [5237-52-48]	単木	足助町 平勝寺	社寺	不明	ナギ	450	33	15	1	樹林	裸地	無	無	不明	有良	不明	不明	不明	不明	2	自然公園(固定)	無	無
23 541-006 [5237-52-46]	単木	足助町 白山神社	社寺 不明	不明	ナギ	555	35	10	1	樹林	草地・地畝 類	無	無	不明	有良	不明	不明	不明	不明	2	自然公園(固定)	無	無
23 541-007 [5237-52-54]	単木	足助町 大日堂	その他 公有 社寺	不明	ナギ	640	30	20	1	樹林	裸地	無	無	不明	有良	不明	不明	不明	不明	2	天然記念物等(市 町村)自然公園(固定)	樹名板	無
23 541-008 [5237-53-91]	並木 15本 実測:2本	足助町 八幡神社	その他 公有 社寺	不明	ナギ	671 545	35 35	20 20	1	樹林	裸地	無	無	不明	有良	不明	不明	不明	不明	2	天然記念物等(市 町村)	樹名板 解説板	無
23 541-009 [5237-52-32]	単木	足助町 桑園寺	社寺	不明	ナギ	470				樹林	裸地	小枝枯損	無	不明	有	不良:一 部枯損	不明	不明	不明	2	天然記念物等(市 町村)	樹名板	無
23 541-010 [5237-42-94]	単木	足助町 観音堂	社寺 不明	不明	ナギ	370	23	20	1	樹林	裸地	無	無	不明	無良	不明	不明	不明	不明	3	不明	無	無
23 541-011 [5237-52-14]	単木	足助町 四ツ松	その他 公有	不明	ナギ	380	12	10	1	耕地	草地・地畝 類	小枝枯損	無	不明	有	不良:一 部枯損	不明	不明	不明	2	天然記念物等(市 町村)	無	無
23 541-012 [5237-52-03]	単木	足助町 湊島神社	その他 公有 社寺	不明	ナギ	800	31	20	1	樹林	草地・地畝 類	無	無	不明	有良	不明	不明	不明	不明	2	天然記念物等(市 町村)	樹名板	無
23 541-013 [5237-53-60]	単木	足助町 神明神社	社寺	不明	ナギ	415	20	25	1	樹林	草地・地畝 類	無	無	不明	有良	不明	不明	不明	不明	2	天然記念物等(市 町村)自然公園(固定)	無	無

コード番号 [3次カギワード]	区分	所在地、 通称名	所有者	推定樹齢 (年)	巨木測定値 樹種名	幹周 (cm)	主幹 (cm)	樹高 (m)	株立 (本)	周囲 の状況	根元 の状況	欠損度	動物生息 鳥 獣	着生 植物	健全 度	價仰対象	独特の 呼称	故事 視 伝承 認 性	保護制度指定	樹形 板等	特記事項	
23 541-014 [5237-52-65]	単木	足助町 足助八幡 宮	社寺	不明	仔幼	430	30	20	1	樹林	裸地	小枝枯損	不明	有	不良：一 部枯損	不明	不明	不明	不明	無	無	
23 541-015 [5237-52-55]	単木	足助町 足助八幡 宮	社寺	不明	若*	545	41	20	1	樹林	裸地	小枝枯損	不明	無	不良：一 部枯損	不明	不明	不明	不明	無	無	
23 541-016 [5237-62-09]	単木	足助町 北小田	個人	不明	幼	390	31	25	5	耕地	草地・地被 類	小枝枯損	不明	有	有良	不明	不明	不明	不明	無	無	
23 541-017 [5237-62-02]	単木	足助町 明川神社	社寺 不明	不明	仔幼	390	31	20	1	樹林	裸地	無	不明	有	有良	不明	不明	不明	不明	無	無	
23 541-018 [5237-52-87]	単木	足助町 豊岡	個人	不明	若*	710	24	15	3	建物群	裸地	小枝枯損	不明	有	有良	不明	不明	不明	不明	無	無	
23 541-019 [5237-62-09]	単木	足助町 細田	不明	不明	若*	510	16	20	1	耕地	草地・地被 類	小枝枯損	不明	有	不良：一 部枯損	不明	不明	不明	不明	無	無	
23 541-020 [5237-52-53]	単木	足助町 井ノ口	個人	不明	幼片	400	16	20	1	建物群	草地・地被 類	小枝枯損	不明	有	不良：一 部枯損	不明	不明	不明	不明	無	無	
23 541-021 [5237-52-32]	単木	足助町 津島神社	社寺 不明	不明	幼*	365	23	20	1	樹林	裸地	無	不明	有	有良	不明	不明	不明	不明	無	無	
23 541-022 [5237-51-19]	単木	足助町 八幡神社	社寺	200~299	若*	300	20	11	1	樹林	草地・地被 類	頭頂部折 れ	無	無	有良	無	無	無	無	無	無	
23 541-023 [5237-52-15]	単木	足助町 戸中	不明	200~299	若*	394	29	16	1	樹林	雑樹・その 他低木生育	無	無	無	有良	無	無	無	無	無	無	
23 541-024 [5237-52-55]	単木	足助町 香積寺	社寺	300以上	若*	329	32	18		樹林 耕 地	雑樹・その 他低木生育	小枝枯損	無	有	有良	無	無	無	無	無	無	
23 541-025 [5237-52-55]	単木	足助町 香積寺	社寺	300以上	若*	305	31	18	1	樹林	雑樹・その 他低木生育	無	無	無	有良	無	無	無	無	無	無	
23 541-026 [5237-52-55]	単木	足助町 香積寺	社寺	300以上	若*	304	30	20	1	樹林	雑樹・その 他低木生育	無	無	有	有良	無	無	無	無	無	無	
23 541-027 [5237-52-55]	単木	足助町 香積寺	社寺	300以上	若*	302	30	17	1	樹林	雑樹・その 他低木生育	無	無	無	有良	無	無	無	無	無	無	
23 541-028 [5237-52-55]	単木	足助町 香積寺	社寺	300以上	若*	315	28	15	1	樹林	雑樹・その 他低木生育	無	無	有	有良	無	無	無	無	無	無	
23 541-029 [5237-52-55]	単木	足助町 香積寺	社寺	300以上	若*	310	28	12	1	樹林	雑樹・その 他低木生育	小枝枯損 空洞あり	無	無	不良：一 部枯損	無	無	無	無	無	無	無
23 541-030 [5237-52-55]	単木	足助町 足助神社	社寺	300以上	幼*	320	23	16	1	樹林	ササその他 やぶ	小枝枯損	無	有	有良	無	無	無	無	無	無	
23 541-031 [5237-52-55]	単木	足助町 足助神社	社寺	300以上	若*	427	33	11	1	樹林	ササその他 やぶ	大枝枯損	無	無	有良	無	無	無	無	無	無	
23 541-032 [5237-52-55]	単木	足助町 足助神社	社寺	300以上	若*	330	32	14	1	樹林	裸地	小枝枯損	無	無	有良	無	無	無	無	無	無	

コード番号 [3次マックコード]	区分	所在地 通称名	所有者	推定樹齢 (年)	巨木測定 樹種名	幹周 (cm)	主幹 (cm)	樹高 (m)	株立 (m/本)	周囲 状況	根元 状況	欠損度	動物生態 鳥 獣	養生 植物	健全 度	信仰対象	独特の 呼称	故事 伝承 性	保護制度指定	解説 板等	特記事項
23 541-003 [5237-52-55]	単木	足助町 足助神社	杜寺	200~299 ㊦*		443	34	16	1	樹林	ササその他 やぶ	小枝枯損	無	無	良	無	無	2	自然公園(国定)	無	無
23 541-004 [5237-52-55]	単木	足助町 足助神社	杜寺	300以上 ㊦*		318	33	12	1	樹林	草地・地畷 類	無	無	無	良	無	無	2	無	無	無
23 541-005 [5237-52-55]	単木	足助町 足助神社	杜寺	200~299 ㊦* ㊦* ㊦*		296 223	23 16	11		樹林	裸地	小枝枯損	無	有	不良：一部枯損	無	無	2	無	無	無
23 541-006 [5237-52-55]	単木	足助町 足助神社	杜寺	100~199 ㊦*		310	20	14	1	樹林	草地・地畷 類	小枝枯損	無	有	良	無	無	2	無	無	無
23 541-007 [5237-52-55]	単木	足助町 足助神社	杜寺	300以上 ㊦*		310	24	9	1	樹林	雑樹・その他 他低木生育	無	無	有	良	無	無	2	無	無	無
23 541-008 [5237-63-02]	単木	足助町 熊野神社	杜寺	200~299 ㊦*		361	27	17	1	樹林	裸地	無	無	無	良	無	無	1	無	無	無
23 541-009 []	単木	足助町 熊野神社	杜寺	200~299 ㊦*		330	25	13		樹林	裸地	小枝枯損	無	無	良	無	無	1	無	無	無
23 541-040 [5237-52-21]	単木	足助町 神明神社	杜寺	200~299 ㊦*		422	32	14	1	樹林	雑樹・その他 他低木生育	無	無	無	良	無	無	1	無	無	無
23 541-041 [5237-52-21]	単木	足助町 神明社	杜寺	100~199 ㊦* ㊦*		475	25	16	2	樹林	雑樹・その他 他低木生育	無	無	有	良	無	無	1	自然公園(国定)	無	無
23 541-042 [5237-52-31]	単木	足助町 八坂神社	杜寺	200~299 ㊦*		321	26	12	1	樹林	雑樹・その他 他低木生育	小枝枯損 樹部骨折 穴	無	無	良	無	無	1	自然公園(国定)	無	無
23 541-043 [5237-52-20]	単木	足助町	不明	300以上 ㊦*		388	26	22	1	樹林	雑樹・その他 他低木生育	無	無	無	良	無	無	1	無	無	無
23 543-001 [5237-43-63]	単木	下山村 阿蔵	その他 公有	不明 ㊦*		450	27	1		樹林	草地・地畷 類	小枝枯損 異常なコブ あり	無	有	良	無	無	1	天然記念物等(市 町村)	その他	定期的な下列り ・清掃
23 543-003 [5237-42-69]	単木	下山村	杜寺	不明 ㊦*		650	40	20	1	その他	裸地	無	無	無	良	無	付近の ギと共に 「夫婦入 ギ」と呼 ぶ	1	天然記念物等(市 町村)	その他	定期的な下列り ・清掃
23 543-004 [5237-42-69]	単木	下山村	杜寺	不明 ㊦*		550	35	1		その他	草地・地畷 類	無	無	無	良	無	付近の ギと共に 「夫婦入 ギ」と呼 ぶ	1	天然記念物等(市 町村)	その他	定期的な下列り ・清掃
23 543-005 [5237-42-69]	単木	下山村	杜寺	不明 ㊦*		360	35	1		その他	裸地	無	無	無	良	無	無	2	天然記念物等(市 町村)	その他	定期的な下列り ・清掃
23 543-008 [5237-42-46]	単木	下山村	杜寺	不明 ㊦* ㊦*		310	23	15	1	その他	裸地	無	無	有	良	無	無	1	天然記念物等(市 町村)	その他	定期的な下列り ・清掃
23 543-009 [5237-43-70]	単木	下山村	杜寺	不明 ㊦* ㊦*		410	30	1		樹林	ササその他 やぶ	小枝枯損	無	有	良	無	無	2	天然記念物等(市 町村)	その他	定期的な下列り ・清掃

コード番号 [3ケタのコード]	区分	所在地 選称名	所有者 推定樹齢 (年)	巨木測定 樹種名	幹周 (cm)	主幹 樹高 (m)	枝張立 (m)	周囲 (m)	株 の状況	周囲 の状況	根元 の状況	欠損度	動物生態 鳥 獣	健全 植物	信仰対象	独特の 呼称	故事 伝承 性	保護制度指定	解税 板等	特記事項
23 543-010 [5237-42-67]	単木	下山村	個人 不明	放	343	25	21	343	耕地	草地・地被	無	無	無	有良	無	無	無	無	無	定期的な下刈り ・清掃
23 543-011 [5237-42-57]	単木	下山村	個人 不明	放	375	20	15	375	樹林 耕地	草地・地被	無	無	無	有良	無	無	無	無	無	定期的な下刈り ・清掃
23 543-013 [5237-42-94]	単木	下山村 花園	個人 300以上	竹	335	24	15	335	その他	草地・地被 類 雑樹・そ の他低木生 育 ササその 他やぶ	無	無	無	有良	無	無	無	無	無	無
23 543-014 [5237-42-67]	単木	下山村 八幡神社	社寺 300以上	七	400	25	11	400	樹林	裸地	無	無	無	無良	無	無	無	無	無	無
23 543-015 [5237-42-67]	単木	下山村 八幡神社	社寺 200~289	七*	330 175	26 16	16 7	330 175	樹林	雑樹・その 他低木生育	無	無	無	無良	無	無	無	無	無	無
23 543-016 [5237-42-68]	単木	下山村 高禪寺	社寺 300以上	七	382	27	14	382	樹林	ササその他 やぶ	無	無	無	無良	無	無	無	無	無	無
23 543-017 [5237-42-68]	単木	下山村 高禪寺	社寺 200~289	七*	338 233	26 25	13 11	338 233	樹林	雑樹・その 他低木生育	無	無	無	無良	無	無	無	無	無	無
23 543-018 [5237-43-50]	単木	下山村 川合	不明 300以上	七*	377	27	14	377	その他	雑樹・その 他低木生育	無	小枝枯損	無	無良	無	無	無	無	無	無
23 544-001 [5237-62-49]	単木	旭町 杉 本	社寺 伝承 100	七*	1175	45	21	1175	樹林 建 物群 道 路	裸地 藪	無	大枝枯損 空洞あり	無	無	無	無	有*	有* 1 天然記念物等(国 定)	解税板 石標	保護御設置
23 544-002 [5237-63-42]	樹林 1 ha 変測:5本	旭町 八 幡 八幡 神社	社寺 不明	七	346 313 351 307	30 30 30	15 13 14	346 313 351 307	樹林 建 物群 道 路	草地・地被 類 雑樹・そ の他低木生 育	無	枯損木やや あり	無	有	無	無	不明	2 天然記念物等(都 道府県)	樹名板	無
23 544-003 [5237-63-80]	単木	旭町 時 社	社寺 300以上	行	632	31	21	632	耕地 建 物群	裸地	無	大枝枯損	無	有	無	無	有*	1 天然記念物等(都 道府県) 自然公 園(国定)	解税板	無
23 544-004 [5237-63-20]	樹林 2 ha 変測:4本	旭町 伊 熊 伊熊 神社	社寺 不明	七	317 400 301 430	30 25 20	10 10 15	317 400 301 430	樹林	雑樹・その 他低木生育 ササその他 やぶ	無	枯損木やや あり	無	有	無	不明	1 天然記念物等(都 道府県) 自然環 境保全地域(都道 府県)	樹名板 解税板	無	
23 544-005 [5237-63-55]	単木	旭町 田 津原	個人 300以上	行	304	16	14	304	樹林 耕 地	草地・地被 類 雑樹・そ の他低木生 育	無	大枝枯損	無	有	無	無	無	2 天然記念物等(市 町村)	樹名板	無
23 544-006 [5237-63-55]	並木 19 m 変測:2本	旭町 田 津原	個人 300以上	行	430 362	20 20	22 17	430 362	樹林 建 物群	草地・地被 類	無	枯損木やや あり	無	有	無	不明	2 天然記念物等(市 町村)	樹名板	無	無
23 544-007 [5237-62-56]	単木	旭町 市 平	社寺 300以上	行	527	200	15	527	樹林 建 物群	草地・地被 類	無	小枝枯損	無	無	無	不明	2 天然記念物等(市 町村)	樹名板	無	無

コード番号 [3次カケコト]	区分	所在地、 通称名	所有者	推定樹齢 (年)	巨木測定値 樹種名	幹周 (cm)	主幹 (cm)	樹高 (m)	株 数	周囲 の 状況	根元 の 状況	欠損度	動物生態	養生 植物	健全 度	信仰対象	独特の 呼称	故事 伝承 性	保護制度指定	解脱 板等	特記事項
23 544-008 [5237-62-56]	単木	旭町市 平	社寺	不明	杉	689	359	20	18	5	耕地・地 道	小枝枯損	無	有	不良：一 部枯損	不明	七色木	2	天然記念物等(市 町村)	樹名板	無
23 544-009 [5237-62-48]	単木	旭町杉 本	社寺	300以上	杉*	535		35	14	1	耕地・地 道	小枝枯損 空腐あり	無	無	不良：一 部枯損	無	不明	2	天然記念物等(市 町村)	樹名板	無
23 544-010 [5237-63-31]	単木	旭町押 井	個人	300以上	杉*	984	305	25	33	5	耕地・地 道	大枝枯損 空腐あり	無	無	不良：一 部枯損	無	不明	2	天然記念物等(市 町村)	解説板	無
23 544-011 [5237-63-11]	単木	旭町惣 田	個人	300以上	杉*	547		30	18	1	雑樹・その 他低木生育	大枝枯損 異常なコブ あり	無	無	不良：一 部枯損	無	不明	3	天然記念物等(市 町村)	樹名板	無
23 544-012 [5237-63-11]	並木	旭町惣 田	社寺	300以上	杉*	629	421	40	20	1	裸地・草地・ 地被類	枯損木やや あり	無	有	不良：一 部枯損	無	不明	2	天然記念物等(市 町村)	樹名板	無
23 544-013 [5237-63-32]	単木	旭町禰 本	社寺	300以上	杉*	434		35	25	1	裸地 舗装	小枝枯損	無	無	良	無	不明	2	天然記念物等(市 町村)	樹名板	無
23 544-014 [5237-63-31]	単木	旭町伯 母澤	社寺	300以上	杉*	548		35	16	1	裸地・草地・ 地被類	大枝枯損	無	無	不良：一 部枯損	無	不明	2	天然記念物等(市 町村)	樹名板	無
23 544-015 [5237-63-44]	単木	旭町田 津原	個人	300以上	杉*	402		20	20	1	草地・地被 類	大枝枯損	無	無	良	無	不明	2	天然記念物等(市 町村)	樹名板	無
23 544-016 [5237-63-31]	単木	旭町伯 母澤	社寺	300以上	杉*	420		21	14	1	雑樹・その 他低木生育	小枝枯損	無	無	不良：一 部枯損	無	不明	2	天然記念物等(市 町村)	無	無
23 544-017 [5237-62-44]	単木	旭町池 島	個人	300以上	杉*	500		21	20	1	草地・地被 類	小枝枯損	無	有	良	無	不明	2	天然記念物等(市 町村) 自然公園(固 定)	樹名板	無
23 544-018 [5237-63-66]	樹林	旭町駒 山 小馬 実測:3本	社寺	300以上	杉*	677		40	8	1	草地・地被 類	枯損木やや あり	無	無	不良：一 部枯損	無	不明	1	天然記念物等(市 町村) 自然公園(固 定)	樹名板	無
23 544-019 [5237-63-60]	単木	旭町小 渡	個人	300以上	杉*	461		20	26	1	草地・地被 類	大枝枯損 異常なコブ あり	無	有	不良：一 部枯損	無	不明	2	天然記念物等(市 町村)	無	無
23 544-020 [5237-62-56]	単木	旭町八 幡神社	社寺	300以上	杉*	349		28	12	1	裸地	無	無	無	良	無	無	2	自然公園(国定)	無	無
23 544-021 [5237-62-56]	単木	旭町八 幡神社	社寺	300以上	杉*	482		30	13	1	裸地	大枝枯損 小枝枯損 空腐あり	無	無	不良：一 部枯損	無	無	1	自然公園(国定)	無	無
23 544-022 [5237-62-29]	単木	旭町野 見神社	社寺	300以上	杉*	365		28	13	1	ササその他 やぶ	小枝枯損	無	無	良	無	無	2	無	無	無
23 544-023 [5237-62-49]	単木	旭町神 明神社	社寺	300以上	杉*	357		33	14	1	雑樹・その 他低木生育 ササその他 やぶ	無	無	良	無	無	2	無	無	無	無

コード番号 [3次のコード]	区分	所在地、 通称名	所有者	推定樹齢 (年)	巨木測定値 樹種名	幹周 (cm)	主幹 (cm)	樹高 (m)	枝張立 (m)(本)	株 の 状況	周囲 の 状況	根元 の 状況	欠損度	動物生態 鳥 獣	養生 植物	健全 度	信仰対象	独特の 呼称	故事 伝承 視 認 性	保護制度指定	解説 券等	特記事項
23 544-024 [5237-62-48]	単木	旭町 神 明神社	社寺	300以上	ナギ*	339	32	14	1	鬱林	雑樹・その 他低木生育 ササその他 やぶ	無	無	無	無	無	無	無	無	無	無	無
23 544-025 [5237-62-49]	単木	旭町 神 明神社	社寺	300以上	ナギ*	340	34	12	1	鬱林	裸地	無	無	無	無	無	無	無	無	無	無	無
23 544-026 [5237-62-49]	単木	旭町 神 明神社	社寺	200~299	ナギ*	326	32	12	1	鬱林	雑樹・その 他低木生育 ササその他 やぶ	無	無	無	無	無	無	無	無	無	無	無
23 544-027 [5237-63-42]	単木	旭町 八 幡神社	社寺	300以上	ヒナ	337	28	14	1	鬱林	雑樹・その 他低木生育	小枝枯損	無	無	無	無	無	無	無	無	無	無
23 544-028 [5237-63-42]	単木	旭町 八 幡神社	社寺	300以上	ナギ*	330	28	14	1	鬱林	雑樹・その 他低木生育	小枝枯損	無	無	有	有	無	無	無	無	無	無
23 544-029 [5237-63-42]	単木	旭町 八 幡神社	社寺	200~299	ナギ*	302	27	14	1	鬱林	雑樹・その 他低木生育	小枝枯損	無	無	有	有	無	無	無	無	無	無
23 544-030 [5237-63-12]	単木	旭町 小 畑神社	社寺	300以上	ナギ*	330	18	12	1	鬱林	ササその他 やぶ	頭頂部幹折 れ 空洞あ り	無	無	有	不良：そ の他	無	無	無	無	無	無
23 544-031 [5237-63-12]	単木	旭町 小 畑神社	社寺	200~299	ナギ*	305	26	13	1	鬱林	裸地	無	無	無	無	無	無	無	無	無	無	無
23 561-001 [5237-54-73]	単木	醍楽町 八幡神社	社寺	不明	ナギ*	679	33	15	1	その他	裸地	大枝枯損 空洞あり	無	無	無	無	信仰対象あり	無	無	天然記念物等(市 町村)	無	無
23 561-002 [5237-54-34]	単木	醍楽町 真堂神社	社寺	不明	ナギ*	470	25	18	1	その他	裸地	無	無	無	有	有	信仰対象あり	無	無	天然記念物等(市 町村)	無	無
23 561-003 [5237-54-26]	単木	醍楽町 茶沢	個人	不明	ナギ*	303	20	8	1	その他	雑	草・地被	無	無	無	無	無	無	無	天然記念物等(市 町村)	無	無
23 561-004 [5237-54-27]	単木	醍楽町 小松	個人	不明	ナギ*	456	8	8	1	その他	裸地	大枝枯損	無	無	無	不良：一 部枯損	無	無	無	天然記念物等(市 町村)	無	無
23 561-005 [5237-54-27]	単木	醍楽町 醍楽	個人	不明	ヒナ	536	15	8	1	その他	裸地	無	無	無	無	無	無	無	無	天然記念物等(市 町村)	無	無
23 561-006 [5237-54-38]	単木	醍楽町 長江	個人	不明	ヒナ	437	15	10	1	鬱林	雑樹・その 他低木生育	小枝枯損	無	無	有	不良：一 部枯損	無	無	無	天然記念物等(市 町村)	無	無
23 561-007 [5237-54-38]	単木	醍楽町 長江	個人	不明	ナギ*	651	40	20	2	その他	雑	草・地被	無	無	無	無	無	無	無	天然記念物等(市 町村)	無	無
23 561-008 [5237-54-38]	単木	醍楽町 長江	個人	不明	ナギ*	388	10	8	1	鬱林	雑	草・地被	小枝枯損	無	無	不良：一 部枯損	無	無	無	天然記念物等(市 町村)	無	無
23 561-009 [5237-44-73]	単木	醍楽町 田内	個人	不明	ナギ*	369	15	8	1	道路	雑	草・地被	小枝枯損	無	無	無	無	無	無	天然記念物等(市 町村)	無	無
23 561-010 [5237-44-62]	単木	醍楽町 田峯	個人	不明	ナギ*	650	15	14	1	その他	裸地	無	無	無	無	無	無	無	無	天然記念物等(市 町村)	無	無

コード番号 [3次のアルファベット]	区分	所在地、 通称名	所有者	推定樹齢 (年)	巨木測定 樹種名	幹周 (cm)	主幹 (cm)	樹高 (m)	株 数 (本)	周囲 の 状況	根元 の 状況	欠損度	動物生態 鳥 獣	着生 植物	健全 度	信仰対象	独特の 呼称	故事 伝承 視 認 性	保護制度指定	解説 板等	特記事項
23 562-001 [5237-55-12]	単木	東栄町 下粟代	個人	300以上	イナ	450		20 10.5 1	1	建物群	裸地	小枝枯損 空洞あり	無	有良	無	無	下粟代の いちい	無	天然記念物等(都 道府県)	解説板	無
23 562-002 [5237-45-36]	単木	東栄町 須佐之男 神社	社寺	300以上	ナギ	850		70 30 1	1	樹林 建物群	裸地 その他	無	無	有良	無	須佐之男 神社線形	無	天然記念物等(都 道府県)	樹名板	無	
23 562-003 [5237-45-86]	単木	東栄町 竜洞院	社寺	300以上	ナギ	310		20 40 1	1	建物群	裸地	頭頂部幹折 れ	無	有良	無	竜洞院の 枝垂桜	無	天然記念物等(都 道府県)	無	無	
23 562-004 [5237-45-96]	単木	東栄町 設楽城跡	その他 公有	300以上	ナギ	400		25 15 1	1	樹林	草地・地蔵 類	頭頂部幹折 れ 空洞あ り	無	有不良:枯 死寸前	無	大黒形	無	天然記念物等(市 町村)	樹名板	無	
23 562-005 01/03 [5237-45-93]	樹林 0.25 ha 変測:3本	東栄町 榎神社	社寺	300以上	ナギ	450		60 20 1	1	樹林	裸地	無	無	有良	無	榎神社大 杉(榎木)	無	天然記念物等(市 町村)	樹名板	無	
23 562-005 02/03 [5237-45-93]	樹林 0.25 ha 変測:3本	東栄町 榎神社	社寺	300以上	ナギ	360		60 15 1	1	樹林	裸地	無	無	有良	無	榎神社大 杉(榎木)	無	天然記念物等(市 町村)	無	無	
23 562-005 03/03 [5237-45-93]	樹林 0.25 ha 変測:3本	東栄町 榎神社	社寺	300以上	ナギ	380		60 10 1	1	樹林	裸地	無	無	有良	無	榎神社大 杉(榎木)	無	天然記念物等(市 町村)	無	無	
23 562-006 [5237-55-22]	単木	東栄町 上粟代	個人	200~299	ナギ	610		60 25 2	2	その他	草地・地蔵 類	大枝枯損	無	有不良:一 部枯損	無	無	無	無	無	無	無
23 562-007 [5237-55-22]	単木	東栄町 上粟代	個人	300以上	ナギ	590		60 15 1	1	その他	草地・地蔵 類	無	無	有良	無	不明	不明	無	無	無	無
23 562-008 [5237-55-20]	樹林 5 ha 変測:20本	東栄町 小林 藤 神社	社寺	300以上	ナギ	410		40 15 1	1	樹林	草地・地蔵 類 榎樹・そ の他低木生 育 ササその 他やぶ	枯損木やや あり	以、ササ 、分枝	有良	無	無	無	無	無	無	無
23 562-009 [5237-55-22]	樹林 3 ha 変測:15本	東栄町 粟代八 幡神社	社寺	300以上	ナギ	370		40 10 1	1	樹林	ササその他 やぶ	枯損木やや あり	以	有良	無	無	無	無	無	無	無
23 562-010 [5237-45-57]	単木	東栄町 足込 熊 野神社	社寺	300以上	ナギ	500		50 15 1	1	樹林	雑樹・その 他低木生育 ササその他 やぶ	無	無	有良	無	不明	不明	無	無	無	無
23 562-011 [5237-55-15]	樹林 3 ha 変測:20本 推定:20本	東栄町 三輪 尊 峰神社	社寺	300以上	ナギ	360		40 10 1	1	樹林	雑樹・その 他低木生育 ササその他 やぶ	枯損木多い	以	有良	無	無	無	無	無	無	無
23 562-012 [5237-45-97]	単木	東栄町 下田 藤 神社	社寺	300以上	ナギ	420		40 15 1	1	樹林	雑樹・その 他低木生育 ササその他 やぶ	無	無	有良	無	無	無	無	無	無	無

コード番号 [3次元コード]	区分	所在地、 通称名	所有者	推定樹齢 (年)	巨木測定 樹種名	幹周 (cm)	主幹 (cm)	樹高 (m)	枝張り (m)	株立 (本)	周囲 の状況	根元 の状況	欠損度	動物生態	着生 植物	健全 度	信仰対象	独特の 呼称	故事 視 伝承 認 性	保護制度指定	解説 備考	特記事項
23 562-013 [5237-45-76]	樹林 3 ha 本郷 南 宮神社 推定:20本	東栄町 3 ha 本郷 南 宮神社	社寺	300以上	ナギ	350	40	15	1	樹林	雑樹・その他 他低木生育 ササその他 やぶ	無	加入 鳥 獣 ワ、ササ、 カ、クサ	有良	信仰対象あり	無	無	無	無	無	無	無
23 562-014 [5237-45-95]	単木	東栄町 中蔵栄 廣訪南宮 神社	社寺	300以上	ナギ	360	30	10	1	樹林	雑樹・その他 他低木生育 ササその他 やぶ	無	無	有良	信仰対象あり	無	無	無	無	無	無	無
23 562-015 [5237-45-76]	単木	東栄町 本郷	個人	300以上	ナギ	600	60	20	1	その他	草地・地被 類	無	無	有良	無	無	無	無	無	無	無	無
23 563-001 [5237-55-76]	単木	豊根村 熊野神社	社寺	300以上	ナギ	415	40	20	1	その他	草地・地被 類	無	不明	有良	信仰対象あり	無	無	無	無	無	無	無
23 563-002 [5237-65-14]	単木	豊根村 八幡神社	社寺	300以上	ナギ	410	40	14	1	その他	草地・地被 類	無	無	有良	信仰対象あり	無	無	無	無	無	無	無
23 563-003 [5237-65-15]	単木	豊根村	個人	300以上	ナギ	330	25	11	1	樹林	ササその他 やぶ	無	無	有良	無	無	無	無	無	無	無	無
23 563-004 [5237-65-19]	単木	豊根村	個人	200~299	ナギ	428	20	11	1	樹林	ササその他 やぶ	無	不明	有良	無	無	無	無	無	無	無	無
23 563-005 [5237-56-80]	単木	豊根村	個人	200~299	ナギ	415	25	11	1	樹林	ササその他 やぶ	無	不明	有良	無	無	無	無	無	無	無	無
23 563-006 [5237-65-14]	単木	豊根村 高根森	市町村	300以上	ナギ	340	30	15	1	樹林	ササその他 やぶ	無	無	有良	信仰対象あり	高根森	無	無	無	無	無	無
23 563-007 [5237-55-76]	単木	豊根村	個人	200~299	ナギ	357	20	12	1	樹林	雑樹・その他 他低木生育 ササその他 やぶ	無	無	有良	無	無	無	無	無	無	無	無
23 563-008 [5237-65-57]	単木	豊根村 池明神	個人	300以上	ナギ	423	35	15	1	耕地 運 路	草地・地被 類	無	無	有良	信仰対象あり	有	無	無	無	無	無	無
23 563-009 [5237-55-67]	単木	豊根村	個人	300以上	ナギ	481	25	14	1	樹林	ササその他 やぶ	無	無	有良	無	無	無	無	無	無	無	無
23 563-010 [5237-66-00]	単木	豊根村	個人	200~299	ナギ	354	20	10	1	樹林	ササその他 やぶ	無	無	有良	信仰対象あり	無	無	無	無	無	無	無
23 564-001 [5237-66-45]	単木	富山村 大沢	個人	200~299	ナギ	400	20	10	1	樹林	雑樹・その他 他低木生育 ササその他 やぶ	無	無	有良	無	無	無	無	無	無	無	無
23 564-002 [5237-66-35]	単木	富山村 大沢	法人等	200~299	ナギ	500	20	10	1	樹林	雑樹・その他 他低木生育 ササその他 やぶ	無	無	有良	無	無	無	無	無	無	無	無
23 564-003 [5237-66-24]	樹林 1 ha 大石熊野 神社 実測:6本	富山村 大石熊野 神社	社寺	300以上	ナギ	300	25	10	1	樹林	草地・地被 類	無	特注 カ、クサ、 ワ	有良	信仰対象あり	無	無	無	無	無	無	無

コード番号 [3次のカゴード]	区分	所在地、 選林名	所有者	推定樹齢 (年)	巨木測定値 樹種名	幹周 (cm)	主幹 (cm)	樹高 (m)	株立 (本)	周囲 の状況	相元 の状況	欠損度	動物生態 鳥 獣	養生 植物	健全 度	信仰対象	独特の 呼称	故事 伝承 視 認 性	保護制度指定	解脫 板等	特記事項
23 564-004 [5237-66-24]	単木	富山村 市原	個人	300以上	ナ*	315	25	10	1	その他	草地・地蔵 類	無	無	有良	無	無	無	2	無	無	無
23 565-001 [5237-65-00]	単木	津具村 金蔵寺	社寺	不明	ナ/ガ/ワ	325	15	20	1	樹林	草地・地蔵 類	大枝枯損 小枝枯損 頭頂部碎折 れ	無	有	不良：一 部枯損	無	大秀致	無	天然記念物等(都 道府県)	解脫板	保護額設置 業利 散布・施肥
23 565-002 [5237-64-09]	単木	津具村	個人	不明	カ*	316	25	18	1	樹林	雑樹・その 他低木生育	大枝枯損 小枝枯損	無	有	良：一部 枯損	無	無	無	無	無	無
23 565-003 [5237-65-00]	樹林	津具村 津具八幡 宮	社寺	300以上	ナ*	465	25	15	5	樹林	草地・地蔵 類	無	無	有良	無	信仰対象あり	無	天然記念物等(都 道府県)	解脫板	無	
23 565-004 [5237-65-00]	単木	津具村	個人	不明	ナ/ナ	330	25.7	19	1	樹林	ナサその他 やぶ	無	無	有良	無	無	無	天然記念物等(市 町村)	解脫板	無	
23 565-005 [5237-55-80]	単木	津具村	個人	不明	ナ/ナ	400	280	12	16	1	樹林	小枝枯損	無	有	不良：一 部枯損	無	無	天然記念物等(市 町村)	解脫板	無	
23 565-006 [5237-55-80]	単木	津具村	個人	不明	カ*ナ*	380	22.5	17	1	樹林	草地・地蔵 類	無	無	有良	無	無	無	天然記念物等(市 町村)	解脫板	無	
23 565-007 [5237-55-82]	樹林	津具村	社寺	不明	ナ/ナ ナ*	345 325 322	31.2 34 33	12 12 11	1	樹林	草地・地蔵 類	無	無	無良	無	無	無	2	自然環境保全地 域(都道府県)	解脫板	無
23 566-001 [5237-64-50]	単木	稲武町 環庵寺	社寺	不明	ナ/ガ/ワ	335	8	11.5	1	耕地 建 物群	裸地	小枝枯損	無	有	不良：一 部枯損	無	無	天然記念物等(都 道府県)	無	支柱設置 業利散 布・施肥 枯損部 の削除、枝下ろ し	
23 566-002 [5237-63-26]	単木	稲武町 モチ流ノ	個人	不明	ナ/ナ	320	15	15	1	耕地	草地・地蔵 類	無	無	無良	無	無	無	天然記念物等(市 町村)	解脫板	無	
23 566-003 [5237-63-15]	単木	稲武町 ヨコテ	個人	不明	ナ	380	15	20.1	1	耕地	草地・地蔵 類	無	無	無良	無	信仰対象あり	無	天然記念物等(市 町村)	解脫板	無	
23 566-004 [5237-64-41]	単木	稲武町 俣川	個人	不明	ナ/ナ	310	15	19.4	1	耕地	草地・地蔵 類	無	無	無良	無	無	無	天然記念物等(市 町村)	解脫板	無	
23 566-005 [5237-64-51]	樹林	稲武町 八幡神社	社寺	不明	ナ*	612	40	18.5	1	樹林	裸地	無	無	有良	無	信仰対象あり	無	天然記念物等(市 町村)	解脫板	保護額設置	
23 566-006 [5237-64-63]	単木	稲武町 野入神社	社寺	不明	ナ*	570	45.7	20.6	1	樹林 耕 地	裸地	無	無	無良	無	信仰対象あり	無	天然記念物等(市 町村)	解脫板	無	
23 566-007 [5237-74-12]	単木	稲武町 大野瀬神 社	社寺	不明	ナ/ナ	530	30	22.5	1	樹林 耕 地	裸地	無	無	無良	無	無	無	天然記念物等(市 町村)	解脫板	無	
23 566-008 [5237-64-61]	樹林	稲武町 宮ノヒラ 八幡宮 八幡神社	社寺	200~299	ナ*	365	25	10	1	樹林	雑樹・その 他低木生育 ナサその他 やぶ	無	無	有良	無	信仰対象あり	無	天然記念物等(市 町村)	無	無	

コード番号 [3ケタカタコト]	区分	所在地、 通称名	所有者	推定樹齢 (年)	巨木測定値 樹種名	幹周 (cm)	主幹 (cm)	樹高 (m)	枝張立 (m)(本)	周囲 (m)	株 立	隣田 の 状況	根元 の 状況	欠損度	動物生態	着生 植物	健全 度	信仰対象	独特の 呼称	故事 祖 伝承 認 性	保護制度指定	解説 板等	特記事項
23 566-009 [5237-74-02]	単木	稲武町 大野瀬宮 ノ藤 大 野瀬神社	社寺	300以上 7才*		330		20	10	1	鬱林	草地・地被 類 ササその他 やぶ	無	無	無	無	無	無	無	無	無	無	無
23 566-010 [5237-64-26]	樹林	稲武町 10 ha 井山	その他 公有	200~299 7才*		300		25	10		鬱林	草地・地被 類 雑樹・そ の他低木生 育 ササその他 やぶ	枯損木やや あり	鳥	有	良	無	無	無	無	1 自然公園(国立)	無	無
23 566-011 [5237-63-59]	単木	稲武町 御所良津	個人	300以上 7才*		315		25	10	1	鬱林	ササその他 やぶ	無	無	無	無	無	無	無	無	無	無	無
23 566-012 [5237-64-30]	単木	稲武町 セト田	個人	300以上 7才*		410		30	15	1	その他	裸地	無	無	有	良	無	無	無	無	無	無	無
23 566-013 [5237-63-89]	単木	稲武町 川手大畑	個人	200~299 7才*		305		20	10	1	その他	裸地	無	無	無	無	無	無	無	無	無	無	無
23 566-014 [5237-63-48]	単木	稲武町 御所良津	個人	200~299 7才*		300		20	10	1	その他	草地・地被 類	無	無	有	良	無	無	無	無	無	無	無
23 566-015 [5237-63-48]	単木	稲武町 黒田	個人	200~299 7才*		300		20	10	1	その他	草地・地被 類	無	無	無	無	無	無	無	無	無	無	無
23 566-016 [5237-73-09]	単木	稲武町 押山	個人	300以上 7才*		300		20	10	1	その他	草地・地被 類	無	無	無	無	無	無	無	無	無	無	無
23 566-017 [5237-74-03]	単木	稲武町 大野瀬	個人	300以上 7才*		333		30	15	1	鬱林	雑樹・その 他低木生 育 ササその他 やぶ	無	無	有	良	無	無	無	無	無	無	無
23 566-018 [5237-64-51]	単木	稲武町 稲構大井 平	法人等	300以上 7才*		315		25	15	1	その他	裸地	無	無	無	有	良	無	無	無	無	無	無
23 566-019 [5237-63-46]	単木	稲武町 富永柿田 涇	個人	300以上 7才*		300		20	10	1	その他	裸地 草地・ 地被類	無	無	無	無	無	無	無	無	無	無	無
23 566-020 [5237-64-62]	単木	稲武町 夏焼シホ ノタワ 浅間神社	社寺	300以上 7才*		343		25	10	1	鬱林	草地・地被 類	無	無	無	有	良	無	無	無	無	無	無
23 566-021 [5237-64-73]	単木	稲武町 野人神 明神社	社寺	300以上 7才*		530		30	15	1	鬱林	草地・地被 類	無	無	無	有	良	無	無	無	無	無	無
23 566-022 [5237-63-59]	単木	稲武町 御所良津 御所良 津神社	社寺	300以上 7才*		300		20	10	1	鬱林	ササその他 やぶ	無	無	無	無	無	無	無	無	無	無	無
23 566-023 [5237-64-60]	単木	稲武町 桑原 誓 約神社	社寺	300以上 7才*		330		20	10	1	鬱林	ササその他 やぶ	無	無	無	無	無	無	無	無	無	無	無

コード番号 [3次マツコト]	区分	所在地、 通称名	所有者	推定樹齢 (年)	巨木測定値 樹種名	幹周 (cm)	主幹 (cm)	樹高 (m)	枝張り (m)(本)	株立 (m)(本)	周囲 の状況	根元 の状況	欠損度	動物生態 鳥 獣	着生 植物	健全 度	信仰対象	独特の 呼称	故事 伝承 性	保護制度指定	解説 板等	特記事項
23 581-001 [5237-34-66]	単木	鳳来町 門谷 門 谷のネズ の樹	市町村	300以上 杉*	352	13	51	公園道	草類	草地・地	大枝枯損 頭頂部幹折 れ	無	無	無	不良：一 部枯損	有	無	2	天然記念物等(都 道府県)・自然公 園(国定)	解説板	葉刈散布・施肥	
23 581-002 [5237-24-36]	単木	鳳来町 黒柳野 黄柳野の かやの木	個人	300以上 加	560	13.6	71	耕地	草類	草地・地	無	無	無	無	良	無	2	天然記念物等(市 町村)	解説板	無		
23 581-003 [5237-34-57]	単木	鳳来町 若宮神社	社寺	300以上 杉*	667	46.7	61	樹林道 路その他	裸地	裸地	小枝枯損	無	有	良	有	2	天然記念物等(市 町村)	解説板	無	無		
23 581-004 [5237-44-20]	単木	鳳来町 島田	個人	加	560	20	71	道路そ の他	裸地	裸地	無	無	無	無	良	有	2	天然記念物等(市 町村)	解説板	無		
23 581-005 [5237-45-26]	単木	鳳来町 池元神社	社寺	300以上 外材	680	28.8	201	道路水 面その他	草類	草地・地	無	無	無	無	良	有	2	天然記念物等(市 町村)	解説板	無		
23 581-006 [5237-34-46]	単木	鳳来町 貴船神社	社寺	300以上 外材	350	24	81	樹林道 路その他	草類	草地・地	無	無	無	無	良	有	2	天然記念物等(市 町村)	解説板	無		
23 582-001 [5237-33-65]	単木	作手村 甘泉寺	社寺	伝承 600 外材	630	27	71	樹林	草類	草地・地	大枝枯損 小枝枯損	無	無	有	良	無	3	天然記念物等(国)	解説板	保護制度設置		
23 582-002 [5237-33-64]	単木	作手村 白鳥神社	社寺	300以上 七牛	585	29	151	樹林	ササその他 やぶ	無	大枝枯損	無	無	不良：一 部枯損	無	不明	1	天然記念物等(市 町村)	樹名板	無		
23 582-003 [5237-33-44]	並木 突刺:2本	作手村 白鳥神社	社寺	300以上 杉* 杉*	590 715	48	151 48	樹林	裸地	裸地	無	無	無	無	良	無	2	天然記念物等(市 町村)	樹名板	無		
23 582-004 [5237-43-68]	単木	作手村 守養	個人	300以上 杉*	521	30	201	その他	草地・地	草地・地	無	無	無	有	良	無	1	無	無	無	無	
23 582-005 [5237-43-58]	単木	作手村 守養	個人	200~299 外材	305	30	201	その他	裸地	裸地	無	無	無	無	良	無	2	無	無	無	無	
23 582-006 [5237-43-68]	単木	作手村 守養	個人	100~199 杉*	521	40	201	その他	裸地	裸地	無	無	無	有	良	無	2	無	無	無	無	
23 582-007 [5237-43-58]	単木	作手村 守養	個人	200~299 杉*	574	35	201	その他	裸地	裸地	大枝枯損 空洞あり	無	無	有	不良：一 部枯損	無	2	無	無	無	無	無
23 582-008 [5237-43-58]	単木	作手村 守養八幡 社	社寺	300以上 杉*	305	20	1	樹林	裸地	裸地	無	無	無	有	良	無	2	無	無	無	無	
23 582-009 [5237-43-66]	単木	作手村 菅沼	個人	300以上 杉*	500	28	152	その他	草地・地	草地・地	無	無	有	良	無	1	無	無	無	無	無	
23 582-010 [5237-33-92]	単木	作手村 北中河内	社寺	200~299 杉*	300	20	101	樹林	ササその他 やぶ	ササその他 やぶ	無	無	無	無	無	1	無	不明 入ギ	無	無	無	

コード番号 [3次マシエド]	区分	所在地 通称名	所有者	推定樹齢 (年)	巨木判定通 樹種名	幹周 (cm)	主幹 (m)	樹高 (m)	株 立	周囲 の 状況	根元 の 状況	欠損度	動物生態 鳥 獣	着生 植物	健全 度	信仰対象	独特の 呼称	故事 伝承 性	保護制度指定	解説 板等	特記事項
23 582-011 [5237-33-75]	単木	作手村 東田原	その他 公有	300以上	七片	360	20	1	樹林 運 路	ササその他 やぶ	無	無	有良	無	2	無	無	無	無	無	
23 582-012 [5237-33-74]	単木	作手村 日向和	社寺	200~299 7片	312 308	30 30	10 1	1	樹林	裸地	無	無	無良	無	1	無	無	無	無	無	
23 582-013 [5237-33-73]	単木	作手村 高里た訪 神社 十 二所神社	社寺	300以上	7片	515	30	25	1	樹林	草地・地被 類	頭頂部幹折 れ	無	有良	無	1	無	無	無	無	
23 582-014 [5237-33-65]	樹林 3 ha 変測:5本	作手村 野ヶ谷白 泉寺	社寺	300以上	7片	510	30	20	1	樹林	雑樹・その 他低木生育 ササその他 やぶ	無	ツバキ,カ ワヅク,コ ノハ,ツバ キ	無良	無	2	無	無	無	無	
23 582-015 [5237-33-65]	樹林 1 ha 変測:7本	作手村 鷹ヶ谷白 鳥神社	社寺	300以上	7片	427	30	20	1	樹林	草地・地被 類 雑樹・そ の他低木生 育	無	ツバキ,カ ワヅク,コ ノハ,ツバ キ	有良	無	1	無	無	無	無	
23 582-016 [5237-33-65]	単木	作手村 鷹ヶ谷オ ノ神	法人等	300以上	七片	300	25	10	1	樹林 運 路	裸地 草地・ 地被類	無	無	無	不良:そ の他	無	1	無	無	無	
23 582-017 [5237-33-64]	樹林 1 ha 変測:5本	作手村 市場古宮 昌院	その他 公有	300以上	7片	650	40	20	1	樹林	草地・地被 類 ササその 他やぶ	無	無	有良	無	1	無	無	無	無	
23 582-018 [5237-33-63]	単木	作手村 市場 葱 昌院	社寺	300以上	7加 ⁷	387	25	10	1	樹林	ササその他 やぶ	無	無	有良	無	2	無	無	無	無	
23 582-019 [5237-33-52]	単木	作手村 須山	個人	200~299 7加 ⁷	387	387	20	10	1	樹林	ササその他 やぶ	無	無	無良	無	2	無	無	無	無	
23 582-020 [5237-33-35]	単木	作手村 赤羽根天 神社	社寺	300以上	7片	647	30	25	1	樹林	草地・地被 類	無	無	有良	無	2	無	無	無	無	
23 582-021 [5237-33-35]	単木	作手村 赤羽根 日在寺	社寺	200~299 7加 ⁷	343	343	25	10	5	樹林	裸地	無	無	無良	無	2	無	無	無	無	
23 582-022 [5237-33-46]	単木	作手村 小林 白 山社	社寺	200~299 7加 ⁷	382	382	25	25	1	樹林	ササその他 やぶ	無	無	無	無	2	無	無	無	無	
23 582-023 [5237-33-35]	単木	作手村 赤羽根天 神社	社寺	300以上	7片	460	30	20	1	樹林	草地・地被 類	無	ツバキ	有良	無	2	無	無	無	無	
23 582-024 [5237-33-36]	単木	作手村 高松	個人	100~199 加	310	310	15	15	1	その他	草地・地被 類	無	無	無	無	2	無	無	無	無	
23 582-025 [5237-33-15]	単木	作手村 見代	個人	200~299 7片	300	300	20	10	1	その他	草地・地被 類	無	無	有良	無	2	無	無	無	無	

コード番号 [3次のユード]	区分	所在地、 通称名	所有者	推定樹齢 (年)	巨木測定値 樹種名	幹周 (cm)	主幹 (cm)	樹高 (m)	株立 (本)	周囲 (m)	周囲 の状況	相元 の状況	欠損度	動物生態	養生 植物	健全 度	信仰対象	独特の 呼称	故事 伝承 特性	保護制度指定	解説 板等	特記事項
23 582-026 [5237-33-05]	単木	作手村 和田	個人	300以上	ナギ	332		25	10	1	道路	ササその他 やぶ	無	無	有良	無	無	ドンドの 杉	無	無	無	
23 582-027 [5237-33-18]	単木	作手村 田代	個人	300以上	ナギ	550		30	20	1	その他	草地・地被 類	無	無	有良	無	無	無	天然記念物等(市 町村)	樹名板	無	
23 582-028 [5237-33-28]	単木	作手村 田代	個人	300以上	ナギ	375		15	10	1	その他	草地・地被 類	無	無	有良	無	無	無	天然記念物等(市 町村)	樹名板	無	
23 601-001 [5237-22-24]	単木	意羽町 赤坂開川 神社	社寺	伝承	800	790		30	20	2	建物群	裸地	小枝枯損 空積あり	無	無	無良	信仰対象あり	無	無	天然記念物等(市 町村)	解説板	無
23 602-001 [5237-23-63]	樹林 2.9 ha	一宮町 毘鹿神社 奥宮	社寺	300以上	ナギ	630		30	15	1	樹林 道 路	草地・地被 雑樹・その 他低木生 育 舗装	枯損木やや あり	物、イソ ケ、カ シ、ク	有良	無	信仰対象あり	有	不明	天然記念物等(都 道府県)	解説板	保護制度設置
23 602-002 [5237-23-13]	単木	一宮町 毘鹿神社	社寺	300以上	ナギ	930	460	30	36	2	樹林	雑樹・その 他低木生 育	小枝枯損 異常なコブ あり	無	無	無良	不明	不明	天然記念物等(都 道府県)	無	無	
23 602-003 [5237-23-25]	単木	一宮町 江崎神社	社寺	300以上	ナギ	515		20	25	1	道路	裸地 舗装	小枝枯損	無	無	無良	無	不明	天然記念物等(市 町村)	無	無	
23 602-004 [5237-23-16]	単木	一宮町 金沢	個人	300以上	ナギ	985	320	17	30	4	その他	裸地	小枝枯損	無	有良	無	不明	不明	天然記念物等(市 町村)	その他	枯損部の削除、 枝下ろし	
23 602-005 01/02 [5237-23-46]	樹林 実測:4本	一宮町 ワククツ 神社	社寺	100~199	ナギ	323 355		15 12	15 8	1	樹林	裸地	無	無	有良	不明	不明	無	無	無	無	無
23 602-005 02/02 [5237-23-46]	樹林 実測:4本	一宮町 ワククツ 神社	社寺	200~299	ナギ	379 350		22 22	10 8	1	樹林	裸地	無	無	有	不明	有	無	無	無	無	無
23 602-006 []	樹林 実測:3本	一宮町 稲荷神社	社寺	200~299	ナギ	419 472 340		20 22 20	15 20 15	1	樹林	草地・地被 雑樹・その 他低木生 育	無	無	無良	無	無	無	無	無	無	無
23 602-007 [5237-23-21]	単木	一宮町 進雄神社	社寺	100~199	ナギ	300		20	15	2	樹林	雑樹・その 他低木生 育	無	無	無	無	無	無	無	無	無	無
23 602-008 [5237-23-22]	樹林 実測:2本	一宮町 金剛寺	社寺	100~199	ナギ	340 300		18 15	15 10	1	樹林	雑樹・その 他低木生 育	無	無	有良	無	無	無	無	無	無	無
23 603-001 [5237-12-59]	単木	小坂井町 五社稲荷	社寺	200~299	ナギ	310		20	15	1	建物群	裸地 舗装	無	無	有	無	無	無	無	無	無	無
23 603-002 [5237-12-59]	樹林 実測:4本	小坂井町 碓定神社	社寺	100~199	ナギ	367 303 327 329		20 20 25 20	15 20 20 20	1	樹林	草地・地被 類	無	無	有	不良:病 虫害	信仰対象あり	不明	無	無	無	無
23 603-003 [5237-12-57]	樹林 実測:3本	小坂井町 東新寺	社寺	100~199	ナギ	374 381 332		15 18 25	20 15 20	1	樹林	雑樹・その 他低木生 育	無	無	無良	無	無	無	無	無	無	無

コード番号 [3次メカニクス]	区分	所在地、 通称名	所有者	推定樹齢 (年)	巨木測定値 樹種名	幹周 (cm)	主幹 (cm)	樹高 (m)	枝張立 (m)(本)	周囲 状況	根元 の 状況	欠損度	動物生態	養生 植物	健全 度	信仰対象	独特の 呼称	故事 伝承 性	保護制度指定	解説 板等	特記事項		
23 604-001 [5237-12-77]	単木	御津町 観音寺	社寺	300以上	カ/片	870	20	21	1	建築物	裸地	大枝枯損 空洞あり 露骨なコブ あり	無	有	不良：一 部枯損	信仰対象あり タブーあり	観音寺の 大楠	有	1	天然記念物等(市 町村)	樹名板 解説板	無	
23 604-002 [5237-22-03]	単木	御津町 宮路山南 斜面	個人	100~199	カ/柱	490	13	17	1	樹林	雑樹・その 他低木生育	無	無	無	良	無	無	3	無	無	無	無	
23 604-003 [5237-22-03]	単木	御津町 八柱神社	社寺	200~299	カ/ガイ	470	18	25	2	樹林	雑樹・その 他低木生育	大枝枯損	無	無	良	無	無	3	無	無	無	無	
23 604-004 [5237-22-02]	単木	御津町 松栄寺	社寺	200~299	カ/カ	680	8	20	5	樹林	草地・地被 類・雑樹・そ の他低木生 育	下部幹折れ 無	無	有	不良：一 部枯損	不明	不明	1	無	無	無	無	
23 604-005 [5237-12-85]	単木	御津町 御津神社	社寺	300以上	カ/片	920	18	25	3	公園	裸地	下部幹折れ 無 空洞あり	無	無	不良：一 部枯損	信仰対象あり	無	無	2	無	無	無	
23 604-006 [5237-12-74]	単木	御津町 大徳寺	社寺	100~199	カ/カ	405	18	15	3	樹林	雑樹・その 他低木生育	小枝枯損	無	無	良	無	無	3	無	無	無	無	
23 604-007 [5237-12-55]	樹林	御津町 引馬神社	社寺	200~299	カ/カ	344 360 306	28 28 20	20 1 20		公園	雑樹・その 他低木生育	無	無	無	良	無	無	1	無	無	無	無	
23 604-008 01/02 [5237-12-86]	樹林	御津町 佐藤神社	社寺	200~299	カ/片	380 300 310 337	25 25 25 25	30 1 20 1		樹林	雑樹・その 他低木生育	無	無	無	良	無	無	1	無	無	無	無	
23 604-008 02/02 [5237-12-86]	樹林	御津町			カ/片	300 308	25 20	20 15															
23 621-001 [5137-71-87]	単木	田原町 大徳寺	社寺	加	加	320	12	10	1		舗装	頭頂部幹折 れ 空洞あり	無	有	不良：一 部枯損	無	無	2	無	無	無	無	
23 621-002 [5137-71-88]	単木	田原町 大久保神 社	社寺	200~299	カ/片	376	15	20	1	樹林	裸地	小枝枯損	無	無	良	信仰対象あり	不明	不明	2	無	無	無	無
23 621-003 01/02 [5237-02-01]	単木	田原町 神明社	社寺	200~299	カ/片	312	16	15	1	公園	舗装	小枝枯損	無	有	不良：そ の他	信仰対象あり	無	無	2	無	無	無	無
23 621-003 02/02 [5237-02-01]	単木	田原町 神明社	社寺	200~299	カ/片	319	20	20	2	公園	裸地	無	無	無	良	無	無	2	無	無	無	無	
23 621-004 [5237-02-01]	樹林	田原町 八幡社	社寺		カ/片	334 324	17 17	20 1		樹林		無	無	有	良	信仰対象あり	無	無	1	無	無	無	無
23 621-005 [5237-02-12]	単木	田原町 鈴木高志 宅	個人	200~299	カ/片	305	17	15	1	道路	裸地	小枝枯損	無	有	良	無	無	1	無	無	無	無	
23 622-001 01/02 [5137-71-12]	樹林	赤羽根町 越戸大山			カ/片	336	20	15	1	樹林 道 路	草地・地被 類	無	無	有	良	無	無	2	無	無	無	無	

コード番号 [3次のコード]	区分	所在地、 通称名	所有者	推定樹齢 (年)	巨木測定 樹種名	幹周 (cm)	主幹 (cm)	樹高 (m)	枝張立 (m)(本)	周囲 の 状況	根元 の 状況	欠損度	動物生態	養生 植物	健全 度	信仰対象	独特の 呼称	故事・視 伝承 認 性	保護制度指定	解説 標等	特記事項
23 622-001 [5137-71-12]	樹林	赤羽根町 瀬戸大山		200~299	クマノエ	361		8	5 2	樹林	雑樹・その他 他低木生育		無	有	不良・枯 死寸前	無	無	無	3	無	無
23 623-001 [5137-70-59]	単木	瀬美町 真如寺	社寺	300以上	作り	345		10	5 1	その他	裸地	大枝枯損 頭頂部幹折 れ異常な コアあり	無	無	不良・枯 死寸前	無	無	無	2	無	無
23 623-002 [5137-70-09]	単木	瀬美町 三島神社	社寺	200~299	神ノ片	310		16	10 1	樹林	草地・地被 類 雑樹・そ の他低木 生育	小枝枯損	無	無	良	無	無	無	2	無	定期的な下刈り ・清掃

2.2 故事・伝承一覧表

(コード番号)	(内容)
23 100017	弘法大師お手植えの木。
23 100044	尾張藩横井也有翁出生地。
23 202013	日露戦争の凱戦記念。
23 203001	この木に天狗さんがいる。
23 211027	元禄12年日山恵秀大和尚当寺を開創の時お手植えの杉。
23 222003	白蛇が住む神木。
23 222006	竜神がまつられている。
23 222007	白蛇が潜んでいるという伝説。
23 222009	伊勢湾からの船の目印とされた。
23 229001	約200年前の開拓記念樹。
23 229002	湧水があり安産水と呼ばれている。
23 229003	鎌倉街道の名残り。
23 428001	この川岸に津島神社の天王祭りの御葦船(葦で編んだ船)が流れついているのを見て、天王結縁の土地を記念して植樹し、この松を「御神葦松」と名づけたものと推察される。
23 428002	里人は、この木の葉を取って病者に用い万病を治療したと伝えられ、また一説にはこの楠に豊臣秀吉が大舟日本丸をつないだとも伝えられている。この樹下には古来鎮守の杜(下の宮)が祀られていた。
23 442001	精の木。
23 482001	1337年足利尊氏が手植え。
23 502005	長い篠城の合戦のおり、戦勝祈願に訪れた徳川家康が、この木の陰から敵に狙われたが地藏に助けられた。
23 523011	火事跡の灰を捨てたところから成長した。
23 523015	真鸞聖人真筆の掛軸が掛けられていた。
23 544001	神明社の創建が貞観年間であり、その当時植えられた。
23 544003	参拝すると母乳が良くでる。
23 604001	木から白蛇が出て来た。

3. 資料リスト

資料リスト

番号	著者名	発行年	資料名
1	名古屋市農政緑地局	1984年	生きている文化財、なごやの名木
2	豊田市名木愛護会	1984年	豊田の名木（パンフレット）
3	小原村教育委員会	1973年	小原の名木（パンフレット）
4	瀬戸市史編纂委員会	1986年	瀬戸市史 資料編二 自然
5	東郷町教育委員会	1981年	東郷の郷土資料Ⅲ
6	「半田の文化財」編集委員会	1986年	半田の文化財
7	半田市文化財保護委員 沢田三郎	1975年	半田の樹木
8	常滑市文化財保護審議会	1973年	常滑市指定文化財図録（第1集）
9	常滑市誌編纂委員会	1976年	常滑市誌（本文編）
10	常滑市誌編纂委員会	1983年	常滑市誌（文化財編）
11	東浦町自然環境調査研究団	1983年	東浦の自然
12	岡崎市樹木調査委員会	1975年	岡崎市郷土の名木
13	碧南市教育委員会 碧南市文化財専門委員会	1984年	碧南市文化財新指定記念目録
14	西尾市教育委員会	1983年	西尾の文化財散歩
15	吉良町教育委員会	1987年	吉良の文化財めぐり
16	額田町文化財保護委員会	1979年	ぬかた町文化財めぐり
17	新城市教育委員会	1979年	新城文化財案内
18	鳳来町教育委員会	1980年	鳳来町誌（文化財編）
19	豊川市教育委員会	1982年	図録 豊川の文化財
20	豊川市教育委員会	1979年	御油ノ松並木保存管理計画
21	蒲郡市教育委員会	1987年	蒲郡の名木
22	御津町教育委員会 御津町町史編纂委員会	1978年	文化財のしおり
23	愛知県教育委員会	1987年	愛知県所在国、県、および市町村指定文化財総目録

4. 調査担当者名簿

調査担当者名簿

番号	氏名	所属	分担
1	橋本 哲	自然保護課	県内全域
2	早川 正吉	自然保護課	県内全域
3	南川 幸	愛知県特定植物群落調査会	尾張部
4	倉内 一二	愛知県特定植物群落調査会	三河部
5	落合 圭次	愛知県特定植物群落調査会	尾張部
6	中嶋 勝	愛知県特定植物群落調査会	三河部
7	佐藤 徳次	愛知県特定植物群落調査会	尾張部
8	権田 昭一郎	愛知県特定植物群落調査会	三河部
9	中西 正	愛知県特定植物群落調査会	三河部
10	杉浦 正巳	愛知県特定植物群落調査会	三河部
11	武仲 保志	尾張事務所農務課	一宮市
12	秋田 淳	尾張事務所農務課	瀬戸市
13	伊藤 幹雄	尾張事務所公園緑地課	春日井市
14	服部 稔	尾張事務所公園緑地課	春日井市
15	倉地 資泰	尾張事務所環境交通課	江南市
16	森 清充	尾張事務所都市計画課	尾西市
17	生駒 悦章	尾張事務所都市計画課	稲沢市
18	浜島 吉孝	尾張事務所農務課	豊明市
19	丹羽 猛	尾張事務所農務課	小牧市
20	小出 公平	尾張事務所農政商工課	春日村
21	坂倉 由一	尾張事務所企画課	清洲町
22	時田 和浩	尾張事務所農政課	祖父江町
23	三浦 元雄	尾張事務所経済課	平和町
24	千田 裕三	尾張事務所経済課	扶桑町
25	斉木 淳一	尾張事務所農林課	犬山市
26	谷口 清充	尾張事務所農政課	尾張旭市
27	小川	尾張事務所企画財政課	岩倉市
28	島川 雅彦	尾張事務所経済課	東郷町
29	武田 健一	尾張事務所経済課	日進町
30	浅井 昌博	尾張事務所経済課	長久手町
31	佐藤 成	尾張事務所経済課	師勝町
32	井上 実	尾張事務所経済課	西春町

調査担当者名簿（続き）

番号	氏名	所属	分担
33	坂井田 昇一	尾張事務所経済課	新川町
34	近藤 孝文	尾張事務所産業課	大口町
35	中石 正之	尾張事務所経済課	木曾川町
36	武田 敏克	尾張事務所建設部	西批把島町
37	鈴木 節夫	尾張事務所経済建設部	豊山町
38	谷口 喜由	尾張事務所林務課	----
39	河村 好美	海部事務所都市開発課	津島市
40	石塚 久	海部事務所経済課	七宝町
41	伊藤 隆	海部事務所経済課	美和町
42	林 和彦	海部事務所産業振興課	甚目寺町
43	戸谷 拓治	海部事務所経済土木課	大治町
44	大橋 幸一	海部事務所農政商工課	蟹江町
45	平野 進	海部事務所土木経済課	十四山町
46	渡辺 良和	海部事務所経済課	飛島町
47	渡辺 英樹	海部事務所経済課	弥富町
48	佐藤 幹雄	海部事務所経済課	佐屋町
49	神田 和昌	海部事務所経済課	立田村
50	長谷川 和典	海部事務所建設課	八開村
51	宮川 昌和	海部事務所経済課	佐織町
52	牧野 修治	海部事務所農地課	----
53	森下 雅仁	知多事務所都市計画課	半田市
54	牧野 正二	知多事務所農業水産課	常滑市
55	久野 秀一	知多事務所公園緑政課	東海市
56	伊藤 秀章	知多事務所都市計画課	大府市
57	白須賀 幹治	知多事務所公園緑地課	知多市
58	宮崎 剛典	知多事務所産業課	阿久比町
59	酒井 勝	知多事務所産業課	東浦町
60	内田 静治	知多事務所農業水産課	南知多町
61	岩本 健市	知多事務所産業課	美浜町
62	明壁 幸治	知多事務所産業課	武豊町
63	鏡味 孝文	知多事務所林務課	----
64	日高 敏郎	西三河事務所公園緑地課	岡崎市

調査担当者名簿（続き）

番号	氏名	所属	分担
65	中村 正典	西三河事務所公園緑地課	碧南市
66	寺田 匡身	西三河事務所公園緑地課	刈谷市
67	岩崎 康生	西三河事務所都市計画課	安城市
68	川上 忠義	西三河事務所都市開発課	西尾市
69	山本 英利	西三河事務所商工農政課	知立市
70	杉浦 利尚	西三河事務所経済課	高浜市
71	加藤 英之	西三河事務所産業課	一色市
72	黒野 勝己	西三河事務所産業課	吉良町
73	黒野 真澄	西三河事務所産業課	幡豆町
74	野沢 延禎	西三河事務所産業課	幸田町
75	鈴木 洋人	西三河事務所経済課	額田町
76	吉田 安伸	西三河事務所林務課	----
77	小野田 尚夫	豊田事務所公園緑地課	豊田市
78	伊藤 欽治	豊田事務所農政課	三好町
79	小出 和也	豊田事務所産業課	藤岡町
80	大地 一或	豊田事務所産業課	小原町
81	滝 茂保	豊田事務所林務課	----
82	古山 弘幸	足助事務所産業観光課	足助町
83	清水 元久	足助事務所経済課	下山村
84	小澤 一広	足助事務所産業課	旭町
85	酒井 保	足助事務所林務課	----
86	沢田 周蔵	設楽事務所土木林務課	設楽町
87	原田 力	設楽事務所林政課	東栄町
88	石田 吉孝	設楽事務所経済課	豊根村
89	川井 富孝	設楽事務所土木経済課	富山村
90	三城 幸人	設楽事務所経済課	津貝村
91	大石 了三	設楽事務所経済課	稲武村
92	野口 博史	設楽事務所林務課	----
93	小笠原 伸吉	新城事務所農林課	新城市
94	田中 宏典	新城事務所教育委員会	鳳来町
95	山田 章元	新城事務所産業土木課	作手村
96	原 克彦	新城事務所林務課	----

調査担当者名簿（続き）

番号	氏名	所属	分担
97	後藤 清司	東三河事務所教育委員会文化課	豊橋市
98	宇野 文二	東三河事務所産業土木課	豊川市
99	壁谷 稔	東三河事務所農林水産課	蒲郡市
100	白井 淑隆	東三河事務所産業課	一宮市
101	井上 徳三	東三河事務所産業課	御津町
102	中村 章博	東三河事務所産業課	音羽町
103	中根 克美	東三河事務所経済課	小坂井町
104	富田 美義	東三河事務所商工観光課	田原町
105	鈴木 広幸	東三河事務所経済課	赤羽根町
106	花井 岳晴	東三河事務所農政課	渥美町
107	井野 則秀	東三河事務所林務課	----

三 重 県

目 次

1. 調査結果の概要	24 — 1
1. 1 巨樹・巨木林調査市町村別総括表	24 — 3
1. 2 巨樹・巨木林の分布	24 — 6
1. 3 巨樹・巨木林の構成樹種一覧表	24 — 7
1. 4 巨樹の幹周順位表	24 — 8
(1) 幹周順位表(全樹種)	24 — 8
(2) 幹周順位表(樹種別)	24 — 9
2. 巨樹・巨木林調査票の要約	24 — 13
2. 1 調査票内容の要約(一覧表)	24 — 15
2. 2 故事・伝承一覧表	24 — 61
3. 資料リスト	24 — 63
4. 調査担当者名簿	24 — 67

1. 調査結果の概要

1.1 巨樹・巨木林調査市町村別総括表

各市町村別の巨樹・巨木林の調査件数を以下に示す。

市町村名	巨樹 (件) (単木)	巨 木 林 (件)			合 計 (件)
		樹林	並木	小計	
津市	16	0	0	0	16
四日市市	30	0	0	0	30
伊勢市	34	5	0	5	39
松阪市	46	3	0	3	49
桑名市	12	0	0	0	12
上野市	19	5	0	5	24
鈴鹿市	19	1	0	1	20
名張市	22	4	0	4	26
尾鷲市	4	6	3	9	13
亀山市	14	1	0	1	15
鳥羽市	8	3	0	3	11
熊野市	13	8	0	8	21
久居市	14	0	0	0	14
多度町	6	2	0	2	8
長島町	0	1	0	1	1
木曾岬村	2	0	0	0	2
北勢町	22	2	0	2	24
員弁町	6	0	0	0	6
大安町	1	0	0	0	1
東員町	1	1	0	1	2
藤原町	25	1	0	1	26
菰野町	6	1	0	1	7
楠町	0	0	0	0	0
朝日町	0	0	0	0	0
川越町	0	0	0	0	0
関町	4	0	0	0	4
河芸町	4	0	0	0	4
芸濃町	2	0	0	0	2
美里村	5	0	0	0	5
安濃町	2	0	0	0	2
香良洲町	1	0	0	0	1

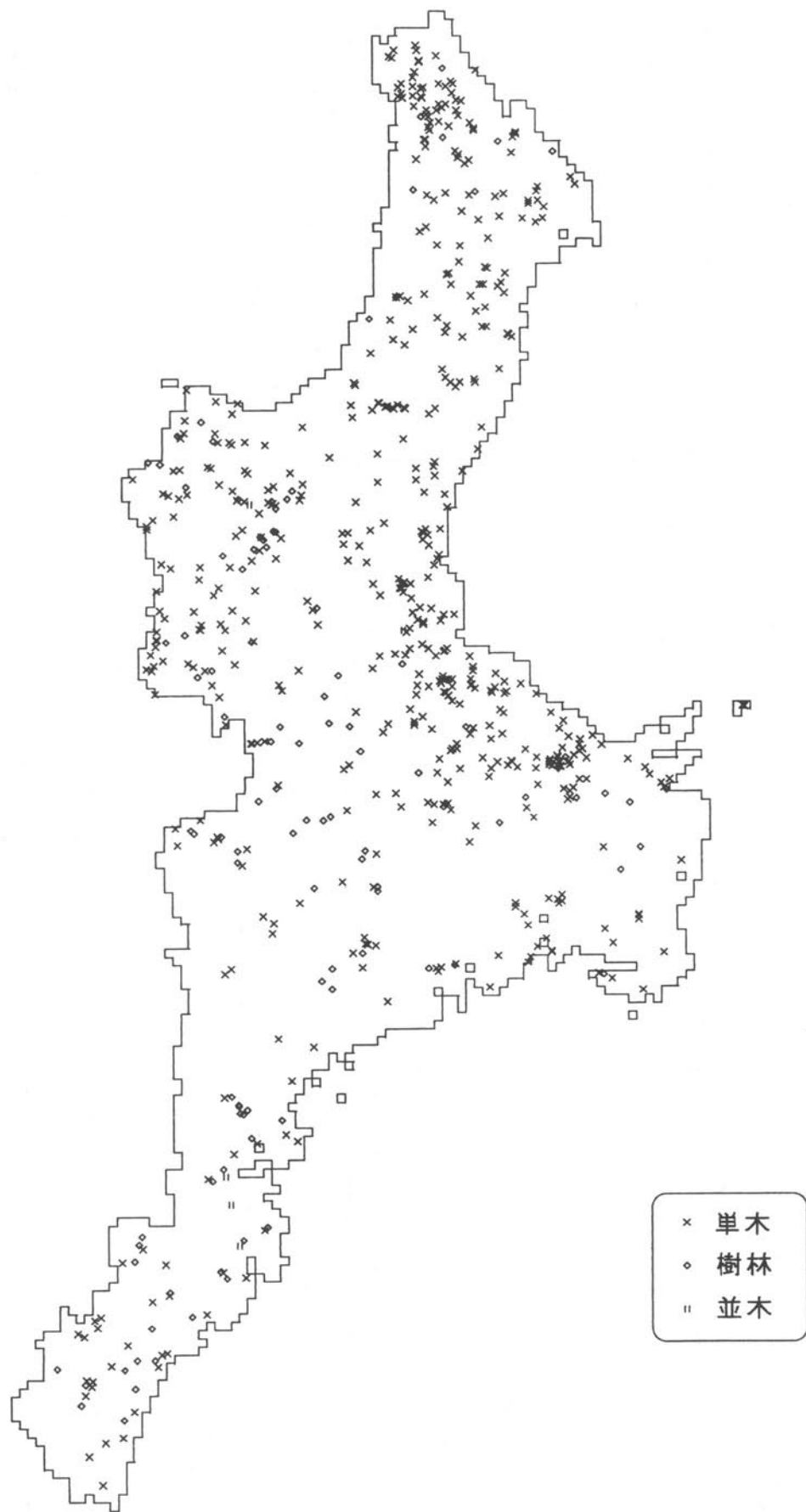
巨樹・巨木林調査市町村別総括表（続き）

市町村名	巨樹（件） （単木）	巨 木 林 （件）			合 計 （件）
		樹林	並木	小計	
一志町	1	1	0	1	2
白山町	3	1	0	1	4
嬉野町	10	1	1	2	12
美杉村	10	8	0	8	18
三雲町	6	0	0	0	6
飯南町	3	1	0	1	4
飯高町	8	8	0	8	16
多気町	7	1	0	1	8
明和町	8	0	0	0	8
大台町	7	4	0	4	11
勢和村	3	1	0	1	4
宮川村	7	1	0	1	8
玉城町	7	0	0	0	7
二見町	3	0	0	0	3
小俣町	2	0	0	0	2
南勢町	15	0	0	0	15
南島町	7	2	0	2	9
大宮町	1	2	0	2	3
紀勢町	6	1	0	1	7
御園村	3	0	0	0	3
大内山村	0	3	0	3	3
度会町	2	1	0	1	3
伊賀町	6	1	0	1	7
島ヶ原村	1	0	0	0	1
阿山町	9	2	0	2	11
大山田村	17	12	1	13	30
青山町	14	2	0	2	16
浜島町	2	0	0	0	2
大王町	0	0	0	0	0
志摩町	3	1	0	1	4
阿児町	4	0	0	0	4

巨樹・巨木林調査市町村別総括表（続き）

市町村名	巨樹（件） （単木）	巨 木 林 （件）			合 計 （件）
		樹林	並木	小計	
磯部町	1	1	0	1	2
紀伊長島	3	0	0	0	3
海山町	5	8	0	8	13
御浜町	8	5	0	5	13
紀宝町	2	0	0	0	2
紀和町	2	2	0	2	4
鵜殿村	1	0	0	0	1
合 計	535	114	5	119	654

1.2 巨樹・巨木林の分布



1.3 巨樹・巨木林の構成樹種一覧表

調査の対象となった巨樹の樹種を整理して以下に示す。

樹種	本数
スギ	405
クスノキ	205
ケヤキ	113
イチヨウ	66
スタジイ	57
クロマツ, オマツ	38
エノキ	32
ムクノキ	31
ヒノキ	28
ツブラジイ	27
カヤ	18
タブノキ, イヌグス	18
クマガネチ	18
モミ	12
イヌマキ	10
アカガシ	6
アカマツ, メマツ	5
アラカシ	5
イヌカヤ	4
ツクハネカシ	4
コウヨウスギ	3
トガサワラ, ゴヨウトガ	3
ナギ	3
イチイガシ	3
カツラ	3
ヤマザクラ	3
シブナシカヤ	2
クモ	2
イブキ, ビヤクシン	2
シラカシ	2
オカタマノキ	2
モチノキ	2
榎ノ木, モカシ	2

樹種	本数
ヤチダモ	2
コヨザン	1
シラザクラ	1
ヒガシザクラ	1
エリノキ	1
ユミ	1
ラクウショウ	1
ヤマモモ	1
シラヤナギ	1
ウラジロガシ	1
ツルコウゾ	1
カゴノキ	1
ホリハタブ, アカガシ	1
ヤブツバキ	1
モッコク	1
イヌノキ	1
オシマザクラ	1
センダングサ	1
ムクロジ	1
トチノキ	1
シラノキ	1
タラノキ	1

1.4 巨樹の幹周順位表

(1) 幹周順位表（全樹種）

調査の対象となったすべての巨樹の中から、幹周の大きい順に20位までの木を以下に示す。なお、株立ちのある巨樹の場合は主幹の幹周で比較を行っている。

順位	樹種名	所在地、通称名	幹周 (cm)	独特の呼称	保護制度指定
1	クス	御浜町 引作	1440	阿田和の大楠	天然記念物等(都道府県)
2	クス	飯高町 水屋神社	1310	水屋の大クス	自然公園(都道府県立)
3	クス	尾鷲市 飛鳥神社	1150	無	天然記念物等(都道府県)
4	クス	紀伊長島 豊浦	1050	無	無
5	杉	一志町 矢頭神社 波氏神社	1027	矢頭の大杉	天然記念物等(都道府県) 保安林・ 学術参考保護等
6	クス	尾鷲市 尾鷲神社	1020	無	天然記念物等(市町村)
7	クス	紀伊長島 長島神社	1010	無	天然記念物等(都道府県)
8	杉	伊勢市 内宮	1004	無	自然公園(国立)
9	クス	熊野市 石神神社	1000	無	無
10	クス	尾鷲市 尾鷲神社	950	無	天然記念物等(市町村)
10	ムク	芸濃町 椋本	950	椋本の大ムク	天然記念物等(国)
12	杉	宮川村 大杉神社	920	無	天然記念物等(都道府県) 自然公園 (都道府県立)
13	クス	尾鷲市 尾鷲神社	900	無	天然記念物等(市町村)
14	クス	伊勢市 旧林崎文庫	890	無	自然公園(国立)
15	杉	飯高町 黒瀬神社	885	夫婦杉	自然公園(都道府県立)
16	杉	磯部町 伊雑宮神社	860	無	自然公園(国立)
17	クス	鈴鹿市	816	長太の大クス	天然記念物等(都道府県)
18	杉	一志町 矢頭神社 波氏神社	807	矢頭の大杉	天然記念物等(都道府県) 保安林・ 学術参考保護等
19	クス	伊勢市 一色神社	800	無	自然公園(国立)
19	クス	尾鷲市 真殿寺	800	無	無

(2) 幹周順位表（樹種別）

分布本数で10本以上の樹種のうちで代表的な樹種について、幹周の上位3位までを整理した結果を以下に示す。なお、株立ちのある巨樹の場合は主幹の幹周で比較を行っている。

（イチョウ）

順位	所在地、通称名	幹周 (cm)	独特の呼称	保護制度指定	樹種名
1	龜山市 宗英寺	695	宗英寺のイチョウ	天然記念物等(都道府県)	イチョウ
2	桑名市 圓通寺	565	無	自然公園(都道府県立)	イチョウ
3	宮川村 龍翔寺	515	無	自然公園(都道府県立)	イチョウ

（エノキ）

順位	所在地、通称名	幹周 (cm)	独特の呼称	保護制度指定	樹種名
1	四日市市 北山経塚公園	635	無	その他制度	エノキ
2	大山田村 辻多門	430	無	無	エノキ
3	伊勢市	384	無	無	エノキ

（カシ）

順位	所在地、通称名	幹周 (cm)	独特の呼称	保護制度指定	樹種名
1	大山田村 酒解神社	540	無	無	アカシ
2	大山田村 酒解神社	510	無	無	アカシ
3	紀宝町 大里神社	430	無	無	イブシ

（カヤ）

順位	所在地、通称名	幹周 (cm)	独特の呼称	保護制度指定	樹種名
1	島ヶ原村 西念寺	603	無	無	カヤ
2	名張市 不動寺	510	無	無	カヤ
3	熊野市 粉所	500	無	無	カヤ

（クスノキ）

順位	所在地、通称名	幹周 (cm)	独特の呼称	保護制度指定	樹種名
1	御浜町 引作	1440	阿田和の大楠	天然記念物等(都道府県)	クスノキ
2	飯高町 水屋神社	1310	水屋の大クス	自然公園(都道府県立)	クスノキ
3	尾鷲市 飛鳥神社	1150	無	天然記念物等(都道府県)	クスノキ

(ケヤキ)

順位	所在地、通称名	幹周 (cm)	独特の呼称	保護制度指定	樹種名
1	美杉村 国津神社	731	無	天然記念物等(都道府県)	ケヤキ
2	美杉村 国津神社	570	無	天然記念物等(都道府県)	ケヤキ
3	上野市 府中神社	560	無	無	ケヤキ

(シイ)

順位	所在地、通称名	幹周 (cm)	独特の呼称	保護制度指定	樹種名
1	龜山市 国分寺	634	無	無	スダジイ
2	宮川村 大洞寺	590	無	自然公園(都道府県立)	スダジイ
3	鈴鹿市 阿自賀神社	550	無	無	スダジイ

(スギ)

順位	所在地、通称名	幹周 (cm)	独特の呼称	保護制度指定	樹種名
1	一志町 矢頭神社 波氏神社	1027	矢頭の大杉	天然記念物等(都道府県)保安林・ 学術参考保護等	スギ
2	伊勢市 内宮	1004	無	自然公園(国立)	スギ
3	宮川村 大杉神社	920	無	天然記念物等(都道府県)自然公園 (都道府県立)	スギ

(タブノキ)

順位	所在地、通称名	幹周 (cm)	独特の呼称	保護制度指定	樹種名
1	北勢町 石神社	568	無	無	タブノキ
2	紀勢町 杵野	440	康申	自然公園(都道府県立)	タブノキ
3	藤原町 八幡神社	420	無	無	タブノキ

(ヒノキ)

順位	所在地、通称名	幹周 (cm)	独特の呼称	保護制度指定	樹種名
1	大宮町 滝原神宮	464	無	自然公園(都道府県立) 風致地区・ 緑地保全地区等	ヒノキ
2	藤原町 饗庭神社	430	無	無	ヒノキ
3	御浜町 阿田和神社	420	無	無	ヒノキ

(マツ)

順位	所在地、通称名	幹周 (cm)	独特の呼称	保護制度指定	樹種名
1	熊野市 代官所跡	460	無	その他制度	クマツ
2	尾鷲市 三木里海岸	445	吉宗松	天然記念物等(市町村) 風致地区・緑地保全地区等	クマツ
3	大山田村 辻極重則	438	無	無	クマツ

(ムクノキ)

順位	所在地、通称名	幹周 (cm)	独特の呼称	保護制度指定	樹種名
1	芸濃町 椋本	950	椋本の大ムク	天然記念物等(国)	ムクノキ
2	龜山市 一里塚	536	一里塚のムク	無	ムクノキ
3	美杉村 竹原神社	530	無	自然公園(都道府県立)	ムクノキ

(モミ)

順位	所在地、通称名	幹周 (cm)	独特の呼称	保護制度指定	樹種名
1	松阪市 アララギ神社	500	無	無	モミ
2	大山田村 奥馬野	447	無	無	モミ
3	鈴鹿市 椿大社	427	椿大社	自然公園(国定)	モミ

(その他)

順位	所在地、通称名	幹周 (cm)	独特の呼称	保護制度指定	樹種名
1	熊野市 大又国有林	605	無	保安林・学術参考保護等	トガウツ
2	御浜町 神木	540	無	無	イヌヅク
3	北勢町 商中津原	530	無	無	イヌヅク

2. 巨樹・巨木林調査票の要約 (一覧表)

2.1 調査票内容の要約（一覧表）

巨樹・巨木林調査原票の内容を要約し、一覧表としたものを以下に示す。

なお、一覧表中の故事伝承の欄に「*」がついているものは、故事伝承について原票に記述があったもので、2.2にその内容を示した。

また、一覧表中の視認性の欄の数字（1～3）は以下の内容を示す。

- 1: 遠方（集落外など）からも目立つ
- 2: 付近に行けば見える
- 3: 直前まで見えない

コード番号 [3カマカロード]	区分	所在地 通称名	所有者	推定樹齢 (年)	巨木測定値 樹種名	幹周 (cm)	主幹 (cm)	樹高 (m)	株立 (m)(本)	周囲 の状況	根元 の状況	欠損度	動物生態	着生 植物	健全度	信仰対象	独特の 呼称	故事 伝承 視認性	保護制度指定	解説 備考	特記事項
24 201-001 [5236-04-10]	単木	津市 藤 万寿社	その他 公有	200~299 カブツイ	カブツイ	313 370	25 20	18 1 10 1	1	樹林 建 物群 運 路	草地・地 帯 雑樹・そ の他 低木 生 育 薩装 ササの 他	大枝枯損 小枝枯損 頭頂部幹折 れ 葉散 コブあり	不明 鳥 獣	有 不良：一 部枯損	無	無	不明	不明	3	無	定期的な下刈り ・清掃
24 201-002 [5236-04-31]	単木	津市 八 幡神社	社寺	200~299 カブ	カブ	340	22	20 1	1	樹林 建 物群 運 路	雑樹・その 他 低木 生 育	小枝枯損	不明	無 良	無	無	無	3	無	無	無
24 201-003 [5236-04-31]	単木	津市 結 城神社	社寺	300以上 カブ	カブ	417	20	18 1	1	樹林 建 物群 運 路	薩装	大枝枯損 小枝枯損	不明	有 良	無	不明	不明	2	無	無	定期的な下刈り ・清掃
24 201-004 [5236-04-41]	単木	津市 工 ノマ堂 市杵島神 社	社寺	300以上 カブ	カブ	356 373	28 28	25 1 15 1	1	樹林 建 物群 運 路	裸地 雑樹・ その他 低木 生育 薩装	大枝枯損 小枝枯損	不明	有 良	無	無	不明	1	無	無	定期的な下刈り ・清掃 枯損部の 削除、枝下ろし
24 201-005 [5236-04-60]	単木	津市 土 堤官舎	市町村	100~199 カブ	カブ	305	18	12 1	1	公園 建 物群 運 路	裸地	大枝枯損 小枝枯損	不明	有 不良：一 部枯損	無	無	不明	3	無	無	定期的な下刈り ・清掃 枯損部の 削除、枝下ろし
24 201-006 [5236-04-50]	単木	津市 西 翼	不明	300以上 カブ	カブ	475	22	16 1	1	建物群 運路	薩装	大枝枯損 頭頂部幹折 れ	不明	有 良	無	不明	不明	1	無	無	定期的な下刈り ・清掃
24 201-007 [5236-04-60]	単木	津市 国 瑞神社	社寺	100~199 カブ	カブ	309 310	25 14	25 1 2 2	2	樹林 建 物群 運 路	裸地	大枝枯損 小枝枯損	不明	有 良	無	無	不明	1	無	無	定期的な下刈り ・清掃 枯損部の 削除、枝下ろし
24 201-008 [5236-03-68]	単木	津市	不明	300以上 カブ	カブ	533	12	22 2	2	耕地 建 物群 運 路 其 他	草地・地 帯 雑樹・ 生育 薩装	小枝枯損 以外	無	有 良	無	不明	不明	1	無	無	定期的な下刈り ・清掃
24 201-009 [5236-04-71]	単木	津市 県 庁前公園	都道府 県	100~199 カブ	カブ	325	15	20 1	1	公園 建 物群 運 路	草地・地 帯 雑樹・ 薩装	大枝枯損 小枝枯損	無	有 良	無	無	有*	2	都市公園(都道府 県)	無	定期的な下刈り ・清掃
24 201-010 [5236-04-70]	単木	津市 若 菜公園	市町村	200~299 カブ	カブ	388	20	20 1	1	公園 建 物群 運 路	裸地 ササ の他 やぶ	大枝枯損 小枝枯損 空溜あり	不明	無 不良：一 部枯損	無	無	不明	2	都市公園(市町村) 風致地区・緑 地保全地区等	無	定期的な下刈り ・清掃
24 201-011 [5236-03-79]	単木	津市 志 夫美神社	その他 公有	100~199 カブ	カブ	300	15	10 1	1	樹林 耕 地 建物 群 運路	裸地 雑樹・ その他 低木 生育	大枝枯損 小枝枯損 異常なコブ あり	不明	有 良	無	無	無	1	無	無	無
24 201-012 [5236-14-10]	単木	津市 尊 修寺	社寺	200~299 カブ	カブ	340 305 442 386	22 25 30 30	20 1 18 1 30 1 10 1	1	樹林 建 物群 運 路 其 他	裸地 草地・ 地帯 雑樹 其 他	大枝枯損 小枝枯損	不明	有 良	無	不明	不明	1	無	無	定期的な下刈り ・清掃 枯損部の 削除、枝下ろし
24 201-013 [5236-13-39]	単木	津市 須 賀神社	社寺	200~299 カブ	カブ	351	20	15 1	1	建物群 運路 其 他	裸地	大枝枯損 小枝枯損	不明	有 不良：そ の他	無	不明	不明	2	無	無	定期的な下刈り ・清掃

コード番号 【3カケコト】	区分	所在地、 選称名	所有者	推定樹齡 (年)	巨木測定道 樹種名	幹周 (cm)	主幹 樹高 (m)	枝張立 (m)(本)	株 の状況	周囲 の状況	根元 の状況	欠損度	動物生態	着生 植物	健全 度	信託対象	独特の 呼称	故事 伝承 視 認 性	保護制度指定	幹説 板等	特記事項
24 201-014 【5236-13-49】	単木	津市 専 稲寺	その他 公有	100~199	カブツグイ	310	22	22	1	樹林 遊 物群 道 路	草地・地 類 ササ その他	大枝枯損 小枝枯損	不明	有	不良：一 部枯損	無	無	不明	3	無	定期的な下刈り ・清掃
24 201-015 【5236-14-02】	単木	津市	社寺	200~299	カブツ	335	6	3	3	遊物群 道路 その他	裸地 その他	大枝枯損 小枝枯損 異常なコブ あり	無	有	不良：一 部枯損	無	無	不明	3	自然公園(都道府 県立)	定期的な下刈り ・清掃 枯損部の 削除、枝下ろし
24 201-016 【5236-14-12】	単木	津市	社寺	200~299	カブツ	385	28	30	1	樹林 遊 物群 道 路	裸地 その他	小枝枯損	不明	有	良	無	無	不明	2	自然公園(都道府 県立)	定期的な下刈り ・清掃
24 202-001 【5236-35-10】	単木	四日市市 御園神社	社寺	200~299	カブツ	310	18	12	1	その他	舗装	小枝枯損	不明	有	良	無	無	無	1	無	無
24 202-002 【5236-35-10】	単木	四日市市 西願寺	社寺	200~299	イナゴ	320	21	10	1	その他	舗装	小枝枯損	不明	無	良	無	無	無	1	無	無
24 202-003 【5236-35-00】	単木	四日市市 法泉寺	社寺	200~299	カブツ	340	20	18	1	遊物群 その他	舗装	小枝枯損	不明	無	良	無	無	無	1	その他制度	無
24 202-004 【5236-34-27】	単木	四日市市 白髪神社	その他 公有	200~299	カブツ	300	17	12	1	樹林	草地・地 類 舗装	小枝枯損	不明	有	良	無	無	無	2	無	無
24 202-005 【5236-34-47】	単木	四日市市 日野神社	社寺	300以上	カブツ	350	20	15	1	樹林	舗装	大枝枯損 小枝枯損	不明	有	良	無	無	無	2	無	無
24 202-006 【5236-34-46】	単木	四日市市 伊藤信郎 宅	個人	200~299	カブツ	315	22	18	1	その他	草地・地 類	小枝枯損	不明	有	良	無	無	無	1	無	無
24 202-007 【5236-34-05】	単木	四日市市 中山寺	社寺	200~299	カブツ	372	13	10	1	その他	草地・地 類	小枝枯損	不明	有	良	無	無	無	2	無	無
24 202-008 【5236-34-23】	単木	四日市市 加藤神社	社寺	200~299	カブツ カブツ カブツ	320 378 345 330	17 30 32 28	10 10 15 10	1	樹林	草地・地 類	小枝枯損	不明	有	不良：そ の他	無	無	無	1	無	無
24 202-009 【5236-34-12】	単木	四日市市 久間田神 社	社寺	200~299	カブツ	372	22	18	1	樹林	裸地	小枝枯損	不明	有	良	無	無	無	2	無	無
24 202-010 【5236-34-31】	単木	四日市市 神神社	社寺	300以上	カブツ カブツ	730 325	33 25	37 18	1	遊物群 その他	舗装	小枝枯損	不明	有	良	無	無	無	1	その他制度	無
24 202-011 【5236-33-38】	単木	四日市市 愛石神社	社寺	200~299	カブツ	316	24.5	18	1	その他	草地・地 類	小枝枯損	不明	有	良	無	無	無	1	無	無
24 202-012 【5236-34-60】	単木	四日市市 田中一男 宅	個人	200~299	カブツ カブツ	305	16	15	1	遊物群 その他	裸地	小枝枯損	不明	有	良	無	無	無	1	無	無
24 202-013 【5236-34-83】	単木	四日市市 西勝寺	社寺	200~299	カブツ カブツ	345 390	28 28	18 15	1	その他	草地・地 類	小枝枯損	不明	有	良	無	無	無	1	無	無

コード番号 [3次メトリック]	区分	所在地 選称名	所有者	推定樹齢 (年)	巨木測定通 樹種名	幹周 (cm)	主幹 (cm)	樹高 (m)	枝張り (m)	株 立	周囲 状況	根元 状況	欠損度	動物生態	健全 度	信仰対象	独特の 呼称	故事 伝承 性	保護制度指定	級別 格等	特記事項
24 202-014 [5236-34-68]	単木	四日市市 椿岩神社	社寺	200~299	加戸*杉	340	32	20	1	その他	草地・地 類	大枝枯損	不明	不明	有良	無	無	1	無	無	
24 202-015 [5236-34-65]	単木	四日市市 神明神社	社寺	200~299	杉* ヒ	375 310	33 31	13 15	1	樹林	草地・地 類	小枝枯損	不明	不明	有良	無	無	1	無	無	
24 202-016 [5236-34-77]	単木	四日市市 神明神社	社寺	200~299	杉* 杉	400 333	20 21	15 20	1	その他	草地・地 類	小枝枯損	不明	不明	有良	無	無	2	無	無	
24 202-017 [5236-35-60]	単木	四日市市 八幡神社	社寺	伝承	800加戸*杉	390	14	15	1	建物群 その他	舗装	小枝枯損 空洞あり	不明	不明	無良	信仰対象あり	不明	有*	1	無	無
24 202-018 [5236-34-78]	単木	四日市市	不明	200~299	ノ	305	21.5	15	1	進路	草地・地 類	小枝枯損	不明	不明	有良	無	無	1	無	無	
24 202-019 [5236-34-78]	単木	四日市市 あいなし 自生地	不明	200~299	加戸*杉	370	17	18	1	樹林	草地・地 類	小枝枯損	不明	不明	無良	無	無	1	無	無	
24 202-020 [5236-35-80]	単木	四日市市 神社	社寺	200~299	杉* 杉	330 320	15 16	15 15	1	その他	草地・地 類	小枝枯損	不明	不明	有良	無	無	2	無	無	
24 202-021 [5236-44-38]	単木	四日市市 龍野神社	社寺	不明	杉*	317	22	10	1	樹林	ササその他 やぶ	小枝枯損	不明	不明	無良	無	無	2	無	無	
24 202-022 [5236-44-57]	単木	四日市市 北山緑塚 公園	社寺	300以上	ノ	635	20	20	1	建物群	ササその他 やぶ	小枝枯損	不明	不明	無良	無	無	1	その他制度	無	
24 202-023 [5236-44-65]	単木	四日市市 大朝寺	社寺	300以上	杉* 杉	500	18	15	1	その他	ササその他 やぶ	小枝枯損	不明	不明	有良	無	無	1	無	無	
24 202-024 [5236-44-24]	単木	四日市市 私路神社	社寺	200~299	杉*	370	25	10	1	建物群 その他	裸地	小枝枯損	不明	不明	有良	無	無	1	無	無	
24 202-025 [5236-44-04]	単木	四日市市 真神社	社寺	200~299	ノ	338 315	32 31	18 15	1	その他	草地・地 類	無	不明	不明	有良	信仰対象あり	無	無	1	無	無
24 202-026 [5236-34-97]	単木	四日市市 江田神社	社寺	200~299	ノ	400	23	18	1	建物群 その他	舗装	小枝枯損	不明	不明	有良	無	無	1	無	無	
24 202-027 [5236-34-97]	単木	四日市市 御蔵那部 神社	社寺	300以上	杉* 杉	490	9	5	1	建物群 その他	裸地	大枝枯損 小枝枯損	不明	不明	有良	信仰対象あり	無	無	3	無	無
24 202-028 [5236-34-77]	単木	四日市市 長松神社	社寺	200~299	杉* 杉	300	14	10	1	その他	舗装	小枝枯損	不明	不明	有良	無	無	1	無	無	
24 202-029 [5236-34-73]	単木	四日市市 神前神社	社寺	200~299	ノ	460	21	15	1	その他	ササその他 やぶ	小枝枯損	不明	不明	有良	信仰対象あり	無	無	1	無	無
24 202-030 [5236-34-27]	単木	四日市市	不明	200~299	杉	310	9	15	1	その他	草地・地 類	小枝枯損	不明	不明	有良	無	無	1	無	無	
24 203-001 [5136-65-63]	単木	伊勢市 真大渡小 学校	その他 公有	200~299	ノ	450	14	18	1	その他	裸地	無	不明	不明	無良	無	無	1	無	無	

コード番号 [3次メカノド]	区分	所在地、 通称名	所有者	推定樹齢 (年)	巨木測定値 樹種名	幹周 (cm)	主幹 (cm)	樹高 (m)	株立 (m)(本)	周囲 の状況	根元 の状況	欠損度	動物生態	着生 植物	健全 度	信仰対象	独特の 呼称	故事 伝承 性	保護制度指定	解説 板等	特記事項
24 203-002 [5106-65-45]	単木	伊勢市 八玉神社	その他 公有	200~299	2/1	315		24	18	1	樹林	舗装	大枝枯損 小枝枯損	不明	無	無	無	無	無	無	無
24 203-003 [5106-65-37]	単木	伊勢市 高羽江神 社	その他 公有	300以上	2/1	335		20	18	1	樹林	草地・地畝 類 舗装	小枝枯損	不明	有	無	無	無	無	無	無
24 203-004 [5106-65-26]	単木	伊勢市 壽社磯神 社	その他 公有	300以上	2/1	420		20	18	1	樹林	舗装	大枝枯損 小枝枯損	不明	有	無	無	無	無	無	無
24 203-005 [5106-65-19]	単木	伊勢市 御齋神社	その他 公有	300以上	2/1	405		14	22	1	樹林	草地・地畝 類 舗装	大枝枯損 小枝枯損	不明	無	無	無	無	無	無	無
24 203-006 [5106-65-09]	単木	伊勢市 一色神社	その他 公有	300以上	2/1	800		10	18	1	樹林	裸地 舗装	大枝枯損 小枝枯損 空洞あり	不明	有	無	無	無	1 自然公園(国立)	無	保護物設置
24 203-007 [5106-55-99]	単木	伊勢市 村社浜郷 神社	その他 公有	200~299	2/1	550 700		12 14	10 14	1	その他	裸地 舗装	大枝枯損 小枝枯損 空洞あり	不明	有	無	無	無	無	無	無
24 203-008 [5106-55-99]	単木	伊勢市 權神社	その他 公有	300以上	2/1	382 361 420 350		20 15 15 20	15 8 18 20	1	樹林 建 物群 道 路	雑樹・その 他低木生育 舗装 その他 舗装	小枝枯損 頭部断折 れ 空洞あ り 異常な コアあり	無	有	無	不明	2	無	無	無
24 203-009 [5106-65-06]	単木	伊勢市 真曲神社	その他 公有	300以上	2/1	330		30	30	1	樹林 耕 地 建物 群	舗装	小枝枯損	不明	有	無	不明	1	無	無	無
24 203-010 [5106-55-97]	樹林 0.1 ha 変測:6本	伊勢市 船江神社	社寺	300以上	2/1 2/1 2/1 2/1	463 650 440 372		30 32 30 22	20 30 30 18	1	樹林 建 物群 道 路	裸地 舗装	無	無	有	無	無	不明	1	無	保護物設置
24 203-011 [5106-55-98]	単木	伊勢市 神田社	その他 公有	300以上	2/1 2/1 2/1	328 672 580		32 32 32	25 22 21	1	樹林	裸地 雑樹・ その他低木 生育	大枝枯損 小枝枯損 空洞あり	不明	有	無	不明	1	無	無	無
24 203-012 [5106-55-87]	単木	伊勢市 河辺七種 神社	その他 公有	300以上	2/1 2/1 2/1	566 363 376		28 28 25	20 20 20	1	樹林 建 物群 道 路	裸地 舗装	小枝枯損 葉帯をコア あり	不明	有	無	不明	1	無	無	保護物設置 その 他
24 203-013 [5106-55-87]	単木	伊勢市 真曲中松 原神社	社寺	300以上	2/1 4/1	766 354		25 30	30 20	1	樹林 建 物群 道 路	舗装	小枝枯損 空洞あり	無	有	無	不明	2	無	無	保護物設置 支柱 設置
24 203-014 [5106-55-86]	単木	伊勢市 豊宮大神 宮別宮殿 見宮	社寺	300以上	2/1 2/1 2/1	585 330 780 650		32 30 28 28	32 18 35 35	1	樹林 建 物群 道 路	草地・地畝 類 舗装	大枝枯損 小枝枯損 頭部断折 れ	不明	有	無	無	3	無	無	無
24 203-015 [5106-55-86]	単木	伊勢市	その他 公有	200~299	2/1	374		20	22	1	建物群 その他	裸地	大枝枯損 小枝枯損	無	無	無	不明	3	無	無	枯損部の削除、 枝下ろし

コード番号 [3次のカゴード]	区分	所在地 通称名	所有者	推定樹齢 (年)	巨木測定値 樹種名	幹圍 (cm)	主幹 (cm)	樹高 (m)	株立 (本)	周囲 の状況	根元 の状況	欠損度	動物生態 鳥 獣	着生 植物	健全 度	信仰対象	独特の 呼称	故事 視 伝承 認 性	保護制度指定	解題 板等	特記事項
24 203-016 [5136-55-86]	単木	伊勢市 須原神社	社寺	200~299 仔刈	仔刈	426 440	28 32	20 15	1 1	樹林 建 物群	舗装	無	無	有良	無	無	不明 2	無	無	無	
24 203-017 [5136-55-86]	単木	伊勢市 坂社	その他 公有	300以上 仔刈	仔刈	352 425	25 6	8 3	1 1	樹林 建 物群 道 路	草地・地被 類 雑樹・そ の他低木生 育 舗装	大枝枯損 頭頂部断折 の他低木生 り	無	有	不良:枯 死寸前	無	不明 2	無	無	その他	
24 203-018 [5136-55-96]	単木	伊勢市 今社	社寺	200~299 仔刈	仔刈	330	22	15	1	樹林 建 物群 道 路	裸地 舗装	大枝枯損 異常なコア あり	無	無良	無	無	不明 2	無	無	無	枯損部の削除、 枝下ろし
24 203-019 [5136-55-76] 実測:546本	樹林 30 ha	伊勢市 外倉	社寺	300以上 仔刈	仔刈	565 637 595 378	45 40 45 35	15 18 15 20	1 1 1 1	樹林	雑樹・その 他低木生 育 舗装	無	有	有良	無	無	無 1	自然公園(国立)	無	無	
24 203-020 [5136-55-86]	単木	伊勢市 酒野井庭 神社	社寺	100~199 L刈	L刈	319	25	21	1	樹林	裸地 雑樹・ その他低木 生育	小枝枯損	あり	無良	無	無	不明 2	無	無	無	
24 203-021 [5136-55-85]	単木	伊勢市 草奈伎神 社	社寺	200~299 仔刈	仔刈	337	15	18	1	樹林	裸地	頭頂部断折 れ 異常な コアあり	無	有良	無	無	不明 2	無	無	無	枯損部の削除、 枝下ろし
24 203-022 [5136-55-85]	単木	伊勢市	個人	100~199 L刈	L刈	334	20	20	2	公園 建 物群	裸地 その他	大枝枯損	無	有良	無	無	無 2	無	無	無	枯損部の削除、 枝下ろし
24 203-023 [5136-55-85]	単木	伊勢市 上社	社寺	300以上 刈	刈	566 475 342	16 28 28	5 25 22	1 1 1	樹林	裸地 草地・ 地被類	大枝枯損 小枝枯損 頭頂部断折 れ	無	有良	無	不明 2	無	無	無	その他	
24 203-024 [5136-55-86]	単木	伊勢市	個人	300以上 刈	刈	432	25	28	1	建物群 その他	舗装	小枝枯損	無	有良	無	信仰対象あり	不明 1	無	無	無	無
24 203-025 [5136-55-85]	単木	伊勢市	不明	300以上 刈	刈	358 500 495 459	25 35 32 32	20 25 18 22	1 1 1 1	樹林 そ の他	草地・地被 類	小枝枯損 空洞あり	無	有良	無	無 1	無	無	無	無	その他
24 203-026 [5136-55-73]	単木	伊勢市 八柱神社	その他 公有	300以上 刈	刈	620	20	20	1	樹林	草地・地被 類 舗装	小枝枯損	不明	無良	無	信仰対象あり	無 1	無	無	無	無
24 203-027 [5136-55-53]	単木	伊勢市 川原神社	社寺	200~299 刈	刈	377 335	25 20	25 17	1 1	樹林	雑樹・その 他低木生 育	小枝枯損	不明	有良	無	無	無 1	無	無	無	無
24 203-028 [5136-55-42] 実測:3本	樹林 0.05 ha	伊勢市 宮本神社	社寺	200~299 刈	刈	300 335 310	17 22 22	18 20 15	1 1 1	樹林	雑樹・その 他低木生 育	無	不明	有良	無	無	無 1	無	無	無	無
24 203-029 [5136-55-32]	単木	伊勢市 津島神社	社寺	300以上 仔刈	仔刈	705 378	25 30	35 20	1 1	道路 そ の他	舗装	大枝枯損 小枝枯損 空洞あり 異常なコア あり	不明	有良	無	信仰対象あり	無 1	無	無	無	無

コード番号 [3次のケイユード]	区分	所在地、 通称名	所有者	指定樹齢 (年)	巨木測定 樹種名	幹周 (cm)	主幹 (cm)	樹高 (m)	枝張り (m)	株立 (本)	周囲 状況	相元 状況	欠損度	動物生態 鳥 獣	養生 植物	健全 度	信仰対象	独特の 呼称	故事 伝承 視認 性	保護制度指定	般税 板等	特記事項
24 203-030 [5136-55-13]	単木	伊勢市 海蔵寺	社寺	300以上	カシ カシ	349	30	22	1	2	建物群	裸地 舗装	小枝枯損	不明	有	無	無	無	1 天然記念物等(国) 自然公園(国立)	無	定期的な下刈り ・清掃 枯損部の 削除、枝下ろし	
24 203-031 [5136-55-68]	単木	伊勢市 皇大神宮 別宮月読 宮	社寺	300以上	カシ カシ	342 503	25 25	18 18	1	1	樹林	雑樹・ その他低木 生育 その他	小枝枯損	び	有	無	無	不明	2 無	無	無	
24 203-032 [5136-55-69]	単木	伊勢市 権持尾神 社	その他 公有	300以上	カシ カシ	315 460	33 35	15 15	1	1	樹林	草地・地被 類 舗装	大枝枯損 小枝枯損	不明	有	無	無	無	1 自然公園(国立) 風致地区・緑地 保全地区等	無	無	
24 203-033 [5136-55-58]	単木	伊勢市 県立競技 場	都道府 県	300以上	カシ	540	25	20	1	1	樹林	裸地	小枝枯損	不明	有	無	無	無	1 自然公園(国立)	無	無	
24 203-034 [5136-55-57]	単木	伊勢市 徳田彦神 社	社寺	200~299	カシ	300	25	22	1	1	樹林 建 物群	舗装	大枝枯損 小枝枯損	ビトリ	有	無	無	不明	2 風致地区・緑地 保全地区等	無	定期的な下刈り ・清掃 枯損部の 削除、枝下ろし	
24 203-035 [5136-55-57]	単木	伊勢市	不明	200~299	カシ	384	25	25	1	1	建物群 道路	舗装 その他	大枝枯損	無	有	無	無	不明	3 無	無	枯損部の削除、 枝下ろし	
24 203-036 [5136-55-47]	単木	伊勢市 豊土姫姫 神社	その他 公有	300以上	カシ	380	25	20	1	1	樹林	草地・地被 類	小枝枯損 胴部断折 れ	不明	有	無	無	無	1 自然公園(国立)	無	無	
24 203-037 [5136-55-47]	単木	伊勢市 旧林崎文 庫	社寺	300以上	カシ	890	20	25	1	1	建物群	裸地 その他	小枝枯損 胴部断折 れ	不明	有	無	無	無	1 自然公園(国立)	無	無	
24 203-038 [5136-55-48]	樹林 1.0 ha 測定:1300本	伊勢市 内宮	社寺	300以上	カシ カシ カシ	590 705 1004	25 57 50	20 15 18	1	1	樹林	草地・地被 類 舗装	無	有	有	無	無	無	1 自然公園(国立)	無	無	
24 203-039 [5136-56-42]	樹林 1.0 ha 測定:18本	伊勢市 金剛証寺	社寺	300以上	カシ カシ カシ	665 570 535	35 35 35	10 12 12	1	1	樹林	雑樹・その 他低木生育 その他	枯損木や あり	有	有	無	無	無	1 自然公園(国立)	無	無	
24 204-001 [5136-73-17]	単木	松原市 阿加加神 社	その他 公有	200~299	カシ カシ	349 389	25 20	10 10	1	1	樹林 耕 地	雑樹・その 他低木生育 舗装 その他	大枝枯損 小枝枯損 胴部断折 れ	不明	有	無	無	不明	3 自然公園(都道府 県立)	無	無	
24 204-002 [5136-73-07]	樹林 4 ha 測定:15本	松原市 阿加加神 社	社寺	300以上	カシ カシ カシ	347 398 511	40 45 45	12 15 25	1	1	樹林 耕 地 建物 群 道路	雑樹・ その他低木 生育 舗装 その他	無	び	有	無	無	不明	2 自然公園(都道府 県立)	無	無	
24 204-003 [5136-63-99]	単木	松原市 大太神社	その他 公有	200~299	カシ	350 340	30 32	10 18	1	1	樹林 耕 地 建物 群 道路	雑樹・その 他低木生育 舗装 その他	大枝枯損 小枝枯損 下部断折れ	不明	有	無	無	不明	2 無	無	無	
24 204-004 [5136-63-89]	単木	松原市	個人	100~199	カシ	310	25	20	1	1	耕地 道 路 その他	雑樹・その 他低木生育 ササその他 やぶ その他	無	不明	有	無	無	1 無	無	無	無	

コード番号 [3次のカマド]	区分	所在地、 通称名	所有者	推定樹齢 (年)	巨木測定値 樹種名	幹周 (cm)	主幹 (cm)	樹高 (m)	株立 (本)	原立 状況	根元の 状況	欠損度	動物生態 鳥 獣	着生 植物	健全 度	信仰対象	独特の 呼称	故事 伝承 性	保護制度指定 (都道府 県立)	解説 板等	特記事項
24 204-005 [5136-63-78]	単木	松阪市 伊勢寺神 社	社寺	300以上	仔細	320	25	20	1	樹林	稚樹・その 他低木生育	小枝枯損	不明	有	良	無	無	無	1	無	無
24 204-006 [5136-64-70]	単木	松阪市 くぬき観 音	社寺	300以上	仔細	320	25	10	1	建物群	裸地	小枝枯損	不明	無	良	無	無	1	無	無	無
24 204-007 [5136-63-58]	単木	松阪市 向井川口 御宅	個人	300以上	ワザライ	350	210	20	2	樹林	稚樹・その 他低木生育	大枝枯損 小枝枯損	不明	有	良	無	無	1	無	無	無
24 204-008 [5136-63-49]	単木	松阪市 大河内神 社	その他 公有	300以上	ワザライ	328 448	40 40	15 18	1	樹林 道 路	草地・地畝 類	小枝枯損	不明	有	良	無	無	1	無	無	定期的な下刈り ・清掃
24 204-009 [5136-63-38]	単木	松阪市 真田	個人	300以上	ミ	410	20	10	1	耕地	草地・地畝 類	小枝枯損	不明	有	良	無	無	1	無	無	無
24 204-010 [5136-63-38]	単木	松阪市 九蓮寺	社寺	300以上	ヒク	310	20	15	1	建物群	草地・地畝 類	小枝枯損	不明	無	良	無	無	1	無	無	定期的な下刈り ・清掃
24 204-011 [5136-63-35]	単木	松阪市 大世古	個人	300以上	竹	305	25	20	1	樹林	草地・地畝 類	無	不明	有	良	無	無	1	無	無	無
24 204-012 [5136-63-24]	単木	松阪市 阪内御 園	その他 公有	200~299	ミ	325	27	18	1	公園	裸地	小枝枯損	不明	有	良	無	無	1	無	無	定期的な下刈り ・清掃
24 204-013 [5136-63-41]	単木	松阪市 西善寺	社寺	300以上	竹	300	25	15	1	樹林	草地・地畝 類	無	不明	有	良	無	無	1	無	無	無
24 204-014 [5136-63-30]	樹林 0.5 ha 推定:25本	松阪市 アララギ 神社	その他 公有	300以上	ワザライ ワザライ ワザライ ミ	350 400 430 500	30 32 33 30	15 17 20 17	1	樹林	草地・地畝 類	無	不明	有	良	無	無	2	無	無	無
24 204-015 [5136-64-20]	単木	松阪市 本願寺 墓	社寺	300以上	ワザライ ワザライ ワザライ	340 383 305	40 40 32	15 15 16	1	樹林	草地・地畝 類 舗装 そ の他	小枝枯損	不明	有	良	無	無	2	無	無	無
24 204-016 [5136-64-03]	単木	松阪市 伊佐和神 社	その他 公有	300以上	ワザライ ワザライ ワザライ	360 380 307	22 25 40	16 20 15	1	樹林 耕 地 道路	草地・地畝 類 舗装	大枝枯損 小枝枯損	不明	有	良	無	無	2	無	無	定期的な下刈り ・清掃
24 204-017 [5136-64-03]	単木	松阪市	社寺	100~199	仔細	322	35	20	1	建物群 その他	裸地 その他	大枝枯損 小枝枯損	不明	有	良	無	無	1	無	無	無
24 204-018 [5136-64-25]	単木	松阪市 神山神社	その他 公有	200~299	ワザライ	300	28	25	1	樹林	裸地	大枝枯損 小枝枯損 下部幹折れ	不明	有	良	無	無	2	無	無	定期的な下刈り ・清掃
24 204-019 [5136-64-26]	単木	松阪市	その他 公有	300以上	ワザライ	414 315	40 38	20 12	1	樹林	稚樹・その 他低木生育 ワザライその他 やぶ 舗装	小枝枯損 空洞あり	不明	無	良	無	不明	1	無	無	定期的な下刈り ・清掃

コード番号 [3次のコード]	区分	所在地、 通称名	所有者	推定樹齢 (年)	巨木測定値 樹種名	幹周 (cm)	主幹 (cm)	樹高 (m)	枝張 (m)	株立 (本)	周囲 の状況	植元の 状況	欠損度	動物生態	健全度	信仰対象	独特の 呼称	故事性 伝承性	保護制度指定	解説 板等	特記事項	
24 204-020 [5136-64-37]	単木	松阪市 樺尾	個人	200~299	カ/片	344	25	20	1	1	耕地 建物群	草地・地被類 雑樹・その他 他低木生育 その他	小枝枯損 下部断折れ	不明	有良	無	無	不明	無	無	無	
24 204-021 [5136-64-78]	単木	松阪市 神宮町 林	法人等	300以上	カ* カ/片 カ/片 カ/片	315 492 455 497	30	15	1	1	樹林 耕地	雑樹・その他 他低木生育 その他	小枝枯損	不明	有良	無	不明	無	無	無	無	
24 204-022 [5136-64-78]	単木	松阪市 大國五神 社	その他 公有	200~299	カ/片	320	22	22	1	1	樹林	草地・地被類 雑樹・その他 他低木生育 舗装	大枝枯損 空洞あり	無	有良	無	無	無	無	無	定期的な下刈り ・清掃	
24 204-023 [5136-64-78]	単木	松阪市 墓地	その他 公有	300以上	イ/片	386	15	18	1	1	耕地 建物群 道路 其他	その他	大枝枯損 下部断折れ	無	有良	無	不明	無	無	無	保護樹齢、定期的な下刈り・清掃 その他	
24 204-024 [5136-64-98]	単木	松阪市 伊勢神宮 別宮	法人等	300以上	カ/片	604	28	25	1	1	樹林 耕地	草地・地被類 雑樹・その他 他低木生育 舗装	小枝枯損 下部断折れ	カ/片 カ/片 カ/片	有良	無	不明	無	無	無	無	
24 204-025 [5136-74-06]	単木	松阪市 松名薬神 社	その他 公有	300以上	カ/片 カ/片 カ/片	361 311 519 365	30	18	1	1	樹林 建物群 其他	草地・地被類 雑樹・その他 他低木生育	大枝枯損 小枝枯損	カ/片	有良	無	不明	無	無	無	定期的な下刈り ・清掃 枯損部の 削除、枝下ろし	
24 204-026 [5136-74-15]	単木	松阪市 松尾宅	個人	100~199	カ/片	300	12	8	1	1	建物群 道路	草地・地被類 雑樹・その他 他低木生育 舗装 其他	下部断折れ	無	有良	無	無	無	無	無	定期的な下刈り ・清掃 枯損部の 削除、枝下ろし	
24 204-027 [5136-64-95]	単木	松阪市 西蓮寺	社寺	100~199	カ/片 カ/片	322 315	22	20	1	1	耕地 建物群 其他	雑樹・その他 他低木生育 舗装 其他	大枝枯損 小枝枯損 下部断折れ	不明	有良	無	無	無	無	無	定期的な下刈り ・清掃 枯損部の 削除、枝下ろし	
24 204-028 [5136-64-85]	単木	松阪市	個人	200~299	カ/片* カ/片	329	16	12	1	1	耕地 建物群	草地・地被類 其他	大枝枯損 小枝枯損	無	無良	無	無	不明	無	無	定期的な下刈り ・清掃 枯損部の 削除、枝下ろし	
24 204-029 [5136-64-85]	単木	松阪市 不動庵	不明	200~299	カ/片	316	18	20	1	1	建物群 道路	舗装 其他	小枝枯損 頭頂部断折れ	無	有良	無	不明	無	無	無	定期的な下刈り ・清掃	
24 204-030 [5136-64-76]	単木	松阪市 森々美神 社	その他 公有	300以上	カ*	390	30	12	1	1	樹林 耕地	草地・地被類 雑樹・その他 他低木生育 ササ 其他	大枝枯損 頭頂部断折れ 空洞あり	不明	無	無	不明	無	無	無	定期的な下刈り ・清掃	
24 204-031 [5136-64-85]	単木	松阪市 朝田寺	社寺	300以上	カ/片 カ/片	580 530	15	25	1	5	建物群 其他	裸地	大枝枯損 頭頂部断折れ 空洞あり	カ/片	有良	無	不明	無	無	無	無	定期的な下刈り ・清掃 枯損部の 削除、枝下ろし

コード番号 [3次カゴコード]	区分	所在地 通称名	所有者	推定樹齢 (年)	巨木測定 樹種名	幹周 (cm)	主幹 (cm)	樹高 (m)	枝張立 (m/本)	株 の本数	周囲 の状況	根元 の状況	欠損度	動物生態 鳥獣	養生 植物	健全度	信仰対象	独特の 呼称	故事 伝承 性	保護制度指定	解説 敬等	特記事項
24 204-032 [5136-64-54]	単木	松原市 神戸神籠 神明社	その他 公有	200~299	ヒメ	309	30	10	1	樹林 耕地 地帯 群道路	草地・地被 類 藪装 その他	小枝枯損	無	無	無	良	無	無	無	無	無	無
24 204-033 [5136-64-63]	単木	松原市 部田久保	不明	200~299	朴*	322	10	8	1	耕地 道 路 その他	草地・地被 類 雑樹・そ の他 低木生 育 藪装 その他	大枝枯損 小枝枯損	無	有	不良：一 部 枯損	無	不明	不明	3	無	無	無
24 204-034 [5136-64-63]	単木	松原市 菅稻寺横 道路	不明	200~299	存幼	352	15	5	1	建物群 道路	藪装	大枝枯損 下部折れ 空洞あり	無	無	不良：一 部 枯損	無	不明	不明	3	無	無	定期的な下刈り ・清掃 枯損部の 削除、枝下ろし
24 204-035 [5136-64-63]	単木	松原市 愛宕神社	社寺	200~299	丸片	310	20	18	1	建物群 道路	裸地 藪装	大枝枯損 小枝枯損	不明	無	有	良	無	無	無	2	無	定期的な下刈り ・清掃 枯損部の 削除、枝下ろし
24 204-036 [5136-64-72]	単木	松原市	不明	200~299	丸片	440	25	20	2	樹林 建物群 道路 その他	裸地 雑樹・そ の他 低木生 育 その他	大枝枯損 下部折れ 空洞あり	不明	無	無	不良：一 部 枯損	無	不明	2	無	無	定期的な下刈り ・清掃
24 204-037 [5136-64-72]	単木	松原市 龍蔵寺	社寺	100~199	存幼	351	22	8	1	建物群 道路 その他	藪装 その他	大枝枯損 小枝枯損	無	無	無	良	無	無	2	無	無	定期的な下刈り ・清掃 枯損部の 削除、枝下ろし
24 204-038 [5136-64-62]	単木	松原市 花園神社	社寺	200~299	ワライ	349	25	22	1	樹林 建物群 道路	雑樹・その 他 低木生 育 その他	小枝枯損	不明	無	有	良	無	無	2	無	無	定期的な下刈り ・清掃
24 204-039 [5136-64-82]	単木	松原市 市立第1 小学校	その他 公有	100~199	ワカサギ	375	25	12	1	建物群 その他	裸地	大枝枯損 小枝枯損	不明	無	有	良	無	不明	1	無	無	定期的な下刈り ・清掃 枯損部の 削除、枝下ろし
24 204-040 [5136-64-82]	単木	松原市 松坂公園	市町村 松坂公園	200~299	丸片	395 332	18 28	15 20	1 1	公園 道 路	草地・地被 類 藪装	大枝枯損 小枝枯損	不明	無	有	良	無	不明	2	都市公園(市町村)	無	定期的な下刈り ・清掃 枯損部の 削除、枝下ろし
24 204-041 [5136-64-82]	単木	松原市 本居神社	社寺	200~299	丸片 丸片 丸片	344 330	30 25	20 18	1 1	樹林 建物群 道路	裸地 草地・地被 類 雑樹 ・その他 低木生 育 その他	小枝枯損	不明	無	有	良	無	不明	1	無	無	定期的な下刈り ・清掃
24 204-042 [5136-64-82]	単木	松原市 松坂神社	社寺	300以上	丸片 丸片 丸片	303 649 348 345	18 22 22 25	20 25 20 25	1 1 1 1	樹林	草地・地被 類 雑樹・そ の他 低木生 育 藪装 その他	大枝枯損 小枝枯損 頭頂部折 れ 空洞あり	不明	有	良	無	不明	1	無	無	無	定期的な下刈り ・清掃 枯損部の 削除、枝下ろし
24 204-043 [5136-64-81]	単木	松原市 豊地	その他 公有	100~199	丸片	307	20	22	1	建物群 道路 その他	草地・地被 類 その他	小枝枯損	不明	無	有	良	無	無	1	無	無	定期的な下刈り ・清掃 枯損部の 削除、枝下ろし
24 204-044 [5136-64-82]	単木	松原市 開運福話	個人	100~199	丸片	308	18	18	1	建物群 道路 その他	雑樹・その 他 低木生 育 藪装 その他	小枝枯損	不明	無	有	良	無	不明	2	無	無	定期的な下刈り ・清掃 枯損部の 削除、枝下ろし

コード番号 [3次の「J」付]	区分	所在地、 通称名	所有者	推定樹齢 (年)	巨木測定 樹種名	幹周 (cm)	主幹 (cm)	樹高 (m)	株立 (m/本)	周囲 の状況	根元 の状況	欠損度	動物主息	養生 植物	健全度	信仰対象	独特の 呼称	故事 伝承 性	保護制度指定	賦税 板等	特記事項
24 204-045 [5136-64-62]	単木	松阪市 御階神社	社寺	200~299	4/片	370	20	20	20	樹林建 物群連 路	種樹・その 他底木生育 舗装	大枝枯損 小枝枯損 異常なコア あり	鳥 幼ナリ	有良	無	信仰対象あり	無	不明	1	無	定期的な下刈り ・清掃 枯損部の 削除、枝下ろし
24 204-046 [5136-74-22]	単木	松阪市 大蔵寺	社寺	100~199	作ヨ	300	22	25	1	耕地建 物群連 路	裸地 種樹・ その他底木 生育 その他	大枝枯損 小枝枯損	不明	有良	無	無	無	1	無	定期的な下刈り ・清掃 枯損部の 削除、枝下ろし	
24 204-047 [5136-74-22]	単木	松阪市 松ヶ崎神 社	その他 公有	300以上	片	520	12	7	1	樹林建 物群連 路	裸地 舗装	大枝枯損 小枝枯損	無	無	不良：一 部枯損	無	不明	2	無	定期的な下刈り ・清掃 枯損部の 削除、枝下ろし その他	
24 204-048 [5136-74-22]	単木	松阪市 松ヶ崎小 字校	その他 公有	200~299	7/7	375	15	18	1	建物群 道路そ の他	裸地	大枝枯損 頭部部折 れ	無	有	不良：枯 死寸前	無	不明	2	無	定期的な下刈り ・清掃 枯損部の 削除、枝下ろし	
24 204-049 [5136-83-02]	樹林 10本 実測：3本	松阪市 深山園有 林	国	200~299	7/7 7/7	734 660 521	50 40 40	10 10 2	1	樹林	草地・地被 類	無	無	有良	無	夫婦スギ	無	3	無	無	
24 205-001 [5236-45-94]	単木	桑名市 西浄寺	社寺	100~199	作ヨ	305	28	20	1	建物群 その他	舗装	大枝枯損 小枝枯損	不明	無良	無	無	不明	2	自然公園(都道府 県立)	無	定期的な下刈り ・清掃 枯損部の 削除、枝下ろし
24 205-002 [5236-45-84]	単木	桑名市 照源寺	社寺	200~299	7/7	335	20	15	1	建物群 道路そ の他	草地・地被 類 舗装	大枝枯損 小枝枯損	不明	無良	無	照源寺の 夫婦マツ	不明	2	天然記念物等(市 町村)自然公園 (都道府県立)	解説板	定期的な下刈り ・清掃 その他
24 205-003 [5236-45-74]	単木	桑名市 聖天堀 寺	社寺	300以上	4/片 作ヨ	380 430	15 25	18 15	1	建物群 道路そ の他	裸地 草地・ 地被類 種樹 ・その他底 木生育 そ の他	大枝枯損 小枝枯損	不明	有良	無	無	不明	2	天然記念物等(都 道府県)自然公 園(都道府県立)	無	定期的な下刈り ・清掃
24 205-004 [5236-45-73]	単木	桑名市	その他 公有	300以上	7/片 7/片	469 680	20 20	30 20	1	耕地建 物群連 路	ササその他 やぶ	大枝枯損 小枝枯損 異常なコア あり	不明	有良	無	太夫の大 棉	有	1	天然記念物等(市 町村)自然公園 (都道府県立)	解説板	定期的な下刈り ・清掃 枯損部の 削除、枝下ろし
24 205-005 [5236-45-73]	単木	桑名市 城山公園	不明	200~299	4/片	338	20	28	1	樹林公 園 建物 群連路	草地・地被 類 種樹・そ の他底木生 育 ササそ の他やぶ	小枝枯損	不明	有良	無	無	不明	1	自然公園(都道府 県立)	無	定期的な下刈り ・清掃
24 205-006 [5236-45-65]	単木	桑名市 圓通寺	社寺	300以上	作ヨ 作ヨ	565 366	30 28	22 18	1	耕地建 物群連 路その他	舗装	大枝枯損 小枝枯損	加カ	有良	無	無	不明	1	自然公園(都道府 県立)	無	定期的な下刈り ・清掃 枯損部の 削除、枝下ろし
24 205-007 [5236-45-54]	単木	桑名市	個人	200~299	7/片 7/片	359 337	22 20	15 20	1	耕地建 物群連 路	種樹・その 他底木生育 その他	小枝枯損	不明	有良	無	無	無	2	自然公園(都道府 県立)	無	無
24 205-008 [5236-45-54]	単木	桑名市 まし清宅	個人	200~299	7/片	350	25	20	1	建物群 連路	舗装	大枝枯損 小枝枯損	不明	有良	無	無	不明	2	自然公園(都道府 県立)	無	無

コード番号 [3ケタのコード]	区分	所在地、 通称名	所有者	推定樹齢 (年)	巨木測定 樹種名	幹周 (cm)	主幹 (cm)	樹高 (m)	枝立 (本)	株 の 状況	周囲 の 状況	根元 の 状況	欠損度	動物生態	着生 植物	健全 度	信仰対象	独特の 呼称	故事 伝承 性	保護制度指定	解説 板等	特記事項
24 205-009 [5236-44-88]	単木	桑名市 天皇八幡 社	その他 公有	200~289 年	知りず 材*	325 343	25 25	18 25	25 12	1 1	樹林 建 物群 道 路	草地・地被 類 雑草	大枝枯損 小枝枯損 頭頂部碎折 れ	不明	有	良	信仰対象あり	茅ヶ崎の クワガタ モチ	不明	2 天然記念物等(市 町村)	樹名板	保護施設置 定期 的な下刈り・清 掃 枯損部の削除 、枝下ろし
24 205-010 [5236-44-89]	単木	桑名市 薬師堂	不明	200~289 年	不明	381	25	25	1	1	雑物群 道路	雑草・その他 他低木生育 雑草 その他	大枝枯損 小枝枯損	不明	有	良	無	不明	1	無	無	無
24 205-011 [5236-44-89]	単木	桑名市 平群神社	その他 公有	200~289 年	不明	362	28	15	1	1	樹林 建 物群 道 路	裸地 雑草	大枝枯損 小枝枯損	不明	無	良	信仰対象あり	無	不明	2	無	定期的な下刈り ・清掃
24 205-012 [5236-45-52]	単木	桑名市 長谷神社	その他 公有	200~289 年	不明	335	10	8	1	1	樹林 建 物群 道 路	雑草	大枝枯損 小枝枯損 頭頂部碎折 れ	無	有	不良・枯 死寸前	信仰対象あり	不明	3	無	無	定期的な下刈り ・清掃
24 206-001 [5236-11-53]	単木	上野市 府中神社	社寺	300以上	不明	560 340	7 15	12 13	1 1	1	樹林 建 物群	裸地 草地・ 地被類	大枝枯損 頭頂部碎折 れ	無	無	良	信仰対象あり	無	無	1	無	無
24 206-002 [5236-11-43]	単木	上野市 敢国神社	社寺	300以上	不明	540	30	15	1	1	雑物群	裸地	無	無	無	良	信仰対象あり	布之神鳴 之木	無	2	無	無
24 206-003 [5236-10-88]	樹林 0.5 ha 変則:4本	上野市 諏訪神社	社寺	300以上	不明	630 365 417 465	37 37 37 35	13 12 15 17	1 1 1 1	1	樹林 建 物群	裸地 雑草・ その他低木 生育 雑草	枯損木やや あり	不明	無	良	信仰対象あり	無	無	1	無	無
24 206-004 [5236-11-40]	単木	上野市 三田寺	社寺	200~289 年	不明	460	17	10	1	1	雑物群	裸地	大枝枯損	無	無	良	無	無	2	無	無	無
24 206-005 [5236-10-48]	単木	上野市	個人	100~199 年	不明	340	16	20	1	1	樹林	雑草・その他 低木生育	小枝枯損	無	有	良	無	無	2	無	無	無
24 206-006 [5236-10-57]	樹林 0.3 ha 変則:3本	上野市 高倉神社	社寺	300以上	不明	445 470 498	36 35 25	13 12 17	1 1 1	1	樹林 建 物群	雑草・その他 低木生育 雑草 その他 やぶ	無	不明	無	良	信仰対象あり	無	2	無	無	無
24 206-007 [5236-10-56]	樹林 0.3 ha 変則:4本	上野市 春日神社	社寺	300以上	不明	345 582 400 320	25 30 30 25	17 12 13 13	1 1 1 1	1	樹林 道 路	裸地 ササそ の他やぶ	無	不明	無	良	無	無	2	無	無	無
24 206-008 [5236-11-11]	単木	上野市 御所	社寺	100~199 年	不明	375 360 460	25 25 20	20 20 20	1 1 1	1	雑物群	裸地	大枝枯損 空洞あり	無	無	良	無	無	2	無	無	無
24 206-009 [5236-11-10]	単木	上野市 富原神社	社寺	200~289 年	不明	350 330 370 380	20 20 20 20	20 20 20 13	1 1 1 1	1	雑物群	裸地	大枝枯損 小枝枯損	無	無	良	信仰対象あり	二度芽の ケヤキ	2 天然記念物等(市 町村)	無	無	無
24 206-010 [5236-11-20]	樹林 2.0 ha 変則:5本	上野市 上野公園	市町村	300以上	不明	318 380 340 315	20 18 24 21	17 18 20 21	1 1 1 1	1	樹林	裸地	無	無	無	良	無	無	2 その他制度	無	無	保護施設置

コード番号 【3次メソッド】	区分	所在地、 通称名	所有者 推定樹齢 (年)	巨木測定 樹種名	幹周 (cm)	主幹 (cm)	樹高 (m)	株立 (本)	周囲 状況	根元 の 状況	欠損度	動物生態	養生 植物	健全 度	信仰対象	独特の 呼称	故事・ 伝承 視 認 性	保護制度指定	解説 板等	特記事項	
24 206-011 【5236-10-18】	単木	上野市 射手神社	社寺 200~299 仔イ		303		20	15	1	建物群 草地・地被 類	大枝枯損 小枝枯損	無	有	良	無	無	無	1	無	無	無
24 206-012 【5236-10-18】	単木	上野市 伊賀聖天 大杉地 蔵尊	社寺 300以上 仔*		360		25	20	1	建路 草地・地被 類	大枝枯損	無	無	良	信仰対象あり	大杉	不明	1	無	解説板	無
24 206-013 【5236-00-98】	単木	上野市	個人 100~199 仔イ		305		10	12	1	建物群 雑葎	大枝枯損	無	無	良	無	無	無	2	無	無	無
24 206-014 【5236-00-96】	単木	上野市 成感神社	社寺 300以上 仔*		370		27	10	1	樹林 雑樹・その 他低木生育	無	不明	有	良	無	無	無	3	無	無	無
24 206-015 【5236-00-76】	単木	上野市 國八幡神 社	社寺 300以上 仔*		382 430 373 390		30 30 30 35	7 15 13 12	1	樹林 雑 樹・草地・ 地被類	大枝枯損 空洞あり	有	不明	良	信仰対象あり	無	無	1	無	無	無
24 206-016 【5236-00-76】	単木	上野市 國八幡神 社	社寺 100~199 仔イ		400		16	15	1	その他 草地・地被 類	小枝枯損	無	無	良	無	無	無	1	無	無	無
24 206-017 【5236-01-12】	単木	上野市 常福寺	社寺 300以上 仔イ		380		30	7	1	建物群 裸地	無	70%	無	良	信仰対象あり	無	無	1	無	樹名板	無
24 206-018 【5236-01-22】	単木	上野市 神戸神社	社寺 200~299 仔*		313 320 460 345		25 25 22 20	7 15 1 13	1	建物群 裸地 ササ の他やぶ	大枝枯損 空洞あり	不明	有	良	無	無	無	2	無	無	無
24 206-019 【5236-00-29】	単木	上野市 田守神社	社寺 300以上 仔*		380 330 330		30 30 30	13 13 15	1	樹林 雑 樹・その他 低木生育	小枝枯損	不明	有	良	無	無	無	1	無	無	無
24 206-020 【5236-00-37】	単木	上野市 花園神社	社寺 300以上 仔*		325 420		22 30	13 15	1	樹林 裸地	大枝枯損 空洞あり	不明	有	良	無	無	無	1	無	無	無
24 206-021 【5236-00-45】	単木	上野市 薬師寺	社寺 300以上 仔*		540		30	20	1	建物群 裸地	大枝枯損 小枝枯損	無	無	良	無	入幡杉	無	1	天然記念物等(市 町村)	無	無
24 206-022 【5236-01-45】	樹林 0.4 ha 実測:5本	上野市 比自枝神 社	社寺 300以上 仔イ		450 415 400 380		22 30 30 30	20 10 10 10	1	建物群 裸地	無	有	有	良	信仰対象あり	無	無	2	無	無	無
24 206-023 【5236-01-67】	単木	上野市 高徳寺	社寺 100~199 仔イ		360		20	20	1	雑地 建物群	大枝枯損	無	有	良	無	無	無	1	無	無	無
24 206-024 【5236-01-77】	単木	上野市 木代神社	社寺 300以上 仔*		370 400		25 30	10 10	1	樹林 雑 樹・その他 低木生育	無	不明	無	良	無	無	無	2	無	無	無
24 207-001 【5236-33-56】	樹林 3 ha 推定:20本	鈴鹿市 椿大社	社寺 300以上 仔イ		427 443 311 381		35 40 38 45	15 12 15 12	1	樹林 雑 樹・その他 低木生育	無	不明	無	良	信仰対象あり	椿大社	不明	2	自然公園(国定)	無	定期的な下刈り ・清掃

コード番号 [3次のカテゴリー]	区分	所在地、 通称名	所有者	推定樹齢 (年)	巨木測定値 樹種名	幹周 (cm)	主幹 (cm)	樹高 (m)	枝立 (本)	周囲 状況	根元 の 状況	欠損度	動物生息 鳥 獣	着生 植物	健全 度	信仰対象	独特の 呼称	故事 視 伝承 性	保護制度指定	経費 概等	特記事項
24 207-002 [5236-33-06]	単木	鈴鹿市 南畑	社寺	300以上	仔杓	438	25	6	1	建物群 道路その他	裸地	下部幹折れ	無	有	良	無	無	無	無	定期的な下刈り ・清掃 枯損部の 削除、枝下ろし	
24 207-003 [5236-33-07]	単木	鈴鹿市 庄内小学 校	市町村	100~199	ワカ	321	22	16	1	耕地 建物群 道路その他	裸地	無	無	無	良	無	無	無	無	定期的な下刈り ・清掃	
24 207-004 [5236-33-36]	単木	鈴鹿市	個人	200~299	ワカ	300	20	20	1	建物群 道路その他	ササその他 やぶ	小枝枯損	不明	有	良	無	無	無	無	無	
24 207-005 [5236-33-18]	単木	鈴鹿市 菅原神社	社寺	200~299	ワカ	400	20	18	1	樹林 耕地 建物群 道路	草地・地被 類	小枝枯損	不明	有	良	無	無	無	無	無	
24 207-006 [5236-33-36]	単木	鈴鹿市 大塚宅	個人	200~299	ワカ	320	22	10	1	建物群 道路	裸地	小枝枯損	不明	有	良	無	無	無	無	無	
24 207-007 [5236-33-67]	単木	鈴鹿市 法華寺	社寺	200~299	ワカ	380	30	19	2	樹林 耕地 建物群 道路	ササその他 やぶ	大枝枯損 小枝枯損	不明	無	良	無	無	無	無	無	
24 207-008 [5236-24-72]	単木	鈴鹿市 加佐登神 社	社寺	300以上	ワカ	360	25	20	1	樹林	ササその他 やぶ	大枝枯損 小枝枯損	不明	有	良	無	無	無	無	無	
24 207-009 [5236-24-52]	単木	鈴鹿市 川原神社	社寺	300以上	ワカ	500	11	11	1	樹林 建物群 道路	裸地	大枝枯損 小枝枯損	不明	有	良	無	無	無	無	保護施設置 定期 的の下刈り・清 掃	
24 207-010 [5236-24-53]	単木	鈴鹿市 岡太神社	社寺	300以上	ワカ	580	38	13	2	樹林 建物群 道路	裸地	大枝枯損 小枝枯損	不明	有	不良・そ の他	無	無	無	無	定期的な下刈り ・清掃	
24 207-011 [5236-24-54]	単木	鈴鹿市 三日市町 霊苑	社寺	300以上	ワカ	375	8	10	4	建物群 道路	裸地	大枝枯損 小枝枯損	不明	無	良	無	無	無	無	無	
24 207-012 [5236-24-44]	単木	鈴鹿市 鯉野神社	社寺	伝承	800 ワカ ワカ	560 630	25 24	23 3	1	樹林 建物群 道路	裸地	大枝枯損 小枝枯損	不明	有	良	無	無	無	無	定期的な下刈り ・清掃	
24 207-013 [5236-24-56]	単木	鈴鹿市 神戸小学 校	市町村	100~199	ワカ	315	20	20	1	耕地 建物群 道路	裸地	小枝枯損	不明	有	良	無	無	無	無	定期的な下刈り ・清掃	
24 207-014 [5236-24-21]	単木	鈴鹿市 府南寺	社寺	200~299	ワカ	420	23	20	2	建物群 道路	裸地	大枝枯損 小枝枯損	不明	有	良	無	無	無	無	定期的な下刈り ・清掃	
24 207-015 [5236-24-10]	単木	鈴鹿市 慶運寺	社寺	200~299	ワカ	340	35	15	1	樹林 建物群 道路	ササその他 やぶ	小枝枯損	不明	有	良	無	無	無	無	無	
24 207-016 [5236-24-56]	単木	鈴鹿市 神戸神社	社寺	伝承	600 ワカ	320	18	20	1	樹林 建物群 道路	裸地	大枝枯損 小枝枯損	不明	有	良	無	無	無	無	定期的な下刈り ・清掃	

コード番号 [3次のJコード]	区分	所在地、 通称名	所有者 推定樹齢 (年)	巨木測定値 樹種名	幹周 (cm)	樹高 (m)	枝張 (m)	株 立の本	周囲 の状況	植元 の状況	欠損度	動物生息	養生 植物	健全 度	信仰対象	独特の 呼称	故事 伝承 性	保護制度指定	解説 敬等	特記事項	
24 207-017 [5236-24-56]	単木	鈴鹿市 阿自願神 社	伝承 400 年 27歳	400 年 27歳	550	30	15	18	1	樹林 建 物群 道 路	裸地	大枝枯損 小枝枯損	不明 有良	無	無	無	無	無	無	定期的な下刈り ・清掃	
24 207-018 [5236-24-69]	単木	鈴鹿市	300以上 70歳	70歳	816	23	35	1	耕地 道 路	裸地	大枝枯損 小枝枯損	不明	有良	無	無	長太の大 クス	1	天然記念物等(都 道府県)	樹名板	保護制度指定 的 な下刈り・清 掃	
24 207-019 [5236-14-97]	単木	鈴鹿市 踏込神社	200~299 70歳	70歳	310	20	20	1	樹林 建 物群 道 路	裸地	大枝枯損 小枝枯損	不明	無	不良:モ の他	無	無	無	無	無	定期的な下刈り ・清掃	
24 207-020 [5236-14-76]	単木	鈴鹿市 鼓ヶ浦海 岸	その他 200~299 70歳	70歳	310	15	20	1	樹林 水 面 其 の他	裸地	大枝枯損 小枝枯損	不明	無	無	無	無	無	無	無	無	
24 208-001 [5136-70-97]	単木	名張市 外動寺	200~299 70歳	70歳	315	15	7	1	建物群	裸地	大枝枯損 空洞あり	無	無	無	無	無	無	無	無	無	
24 208-002 [5136-70-86]	単木	名張市 中山神社	200~299 70歳	70歳	385 323 400	23 25 20	10 20 15	1	建物群	裸地	大枝枯損 空洞あり	無	有良	無	無	無	無	無	無	無	無
24 208-003 [5136-70-77]	単木	名張市	100~199 70歳	70歳	660	20	25	3	その他	草地・地 盤	小枝枯損	無	有良	無	無	不明	2	無	無	無	
24 208-004 [5136-71-71]	単木	名張市	200~299 70歳	70歳	369	26	20	1	建物群	裸地	大枝枯損	無	有良	無	無	無	無	無	無	無	
24 208-005 [5136-70-68]	単木	名張市 春日神社	300以上 70歳	70歳	310	25	10	1	建物群	裸地	大枝枯損	無	無	不良:一 部枯損	無	無	無	無	無	無	
24 208-006 [5136-70-57]	単木	名張市 杉谷神社	300以上 70歳	70歳	330 300 325	20 25 25	7 7 7	1	樹林 建 物群 道 路	裸地 雑樹・ その他低 木生肩	大枝枯損 空洞あり	無	無	無	無	無	無	無	無	無	
24 208-007 [5136-71-52]	単木	名張市 国津神社	300以上 70歳	70歳	330	33	16	1	樹林	裸地	無	有	無	無	無	無	2	その他制度	無	無	
24 208-008 [5136-71-52]	単木	名張市	300以上 70歳	70歳	355	15	20	1	建物群	草地・地 盤	大枝枯損	無	無	無	無	無	無	無	無	無	
24 208-009 [5136-71-52]	単木	名張市 龍性院	300以上 70歳	70歳	330	27	15	1	建物群	裸地	小枝枯損	不明	無	無	無	無	無	無	無	無	
24 208-010 [5136-71-40]	樹林 0.1 ha 変測:2本	名張市 名居神社	300以上 70歳	70歳	415 415	30 30	15 17	1	樹林	草地・地 盤 雑樹・ その他低 木生肩	無	無	無	無	無	無	無	無	無	無	
24 208-011 [5136-70-38]	樹林 0.3 ha 変測:5本	名張市 稲田神社	300以上 70歳	70歳	440 390 455	25 27 26	20 20 20	1	樹林 道 路	裸地 草地・ 地盤 雑樹 ・その他低 木生肩	無	不明	有良	無	無	無	無	無	無	無	
24 208-012 [5136-70-37]	単木	名張市 榎神社	300以上 70歳	70歳	460 472 320	19 15 20	10 15 7	1	建物群 道 路	裸地	大枝枯損 空洞あり	無	無	不良:一 部枯損	無	無	2	無	無	無	

コード番号 [3次メトリック]	区分	所在地、 通称名	所有者	推定樹齢 (年)	巨木測定値 樹種名	幹周 (cm)	主幹 (cm)	樹高 (m)	株立 (本)	周囲 状況	根元 状況	欠損度	動物生態	養生 植物	健全 度	信仰対象	独特の 呼称	故事・視 伝承 性	保護制度指定	解説 板等	特記事項
24 208-013 [5108-70-37]	単木	名張市	個人	100~199	ナナ	335		15	17	1	耕地・水 面	大枝枯損	無	有	不良：一 部枯損	無	無	無	無	無	無
24 208-014 [5108-70-37]	単木	名張市 稲荷神社	社寺	100~199	ナナ 仔幼	310 330		20 18	15 20	1 1	雑木群 道路	小枝枯損	無	有	有良	無	無	無	無	無	無
24 208-015 [5108-70-26]	単木	名張市 相楽	個人	300以上	ナナ	415		20	20	1	雑木群	大枝枯損	無	無	有良	無	無	無	無	無	無
24 208-016 [5108-71-03]	樹林 0.6 ha 実測:6本	名張市 国津神社	社寺	300以上	ナナ 仔幼 ナナ ナナ	569 427 300 420		30 27 30 33	13 20 7 12	1	樹林	枯損木やや あり	不明	有	有良	信仰対象あり	無	無	無	無	無
24 208-017 [5108-71-03]	単木	名張市 不動寺	社寺	200~299	ナナ	510		18	25	1	雑木群	大枝枯損 小枝枯損	無	有	有良	信仰対象あり	無	無	無	無	無
24 208-018 [5108-61-84]	単木	名張市	不明	100~199	ナナ	567	252	15	12	3	雑木群 道路	大枝枯損	無	有	有良	無	無	無	無	無	無
24 208-019 [5108-61-92]	樹林 0.3 ha 実測:4本	名張市 国津神社	社寺	300以上	ナナ ナナ ナナ ナナ	470 420 370 330		27 25 23 27	7 7 7 7	1	樹林	枯損木やや あり	不明	無	有良	無	無	無	1 自然公園(都道府 県立)	無	無
24 208-020 [5108-71-01]	単木	名張市 国津神社	社寺	300以上	ナナ	400		28	10	1	雑木群	小枝枯損	不明	無	有良	無	無	無	無	無	無
24 208-021 [5108-71-01]	単木	名張市	個人	200~299	ナナ	310		13	15	1	雑木群 道路	空洞あり	無	有	有良	無	無	無	無	無	無
24 208-022 [5108-70-18]	単木	名張市 国津神社	社寺	300以上	ナナ	343		27	12	1	雑木群	無	無	無	有良	無	無	無	2 自然公園(都道府 県立)	無	無
24 208-023 [5108-70-06]	単木	名張市 勝手神社	社寺	200~299	ナナ	325		20	17	1	樹林	大枝枯損	無	有	有良	無	無	無	1 自然公園(都道府 県立)	無	無
24 208-024 [5108-70-06]	単木	名張市 春日神社	社寺	300以上	ナナ	335		25	10	1	樹林	小枝枯損	無	無	有良	無	無	無	2 自然公園(都道府 県立)	無	無
24 208-025 [5108-70-05]	単木	名張市	個人	100~199	ナナ	433		20	15	1	樹林 雑木群	無	有	無	有良	無	無	無	1 無	無	無
24 208-026 [5108-60-77]	単木	名張市 延寿院	社寺	300以上	ナナ ナナ ナナ ナナ	350 330 375 336		5 30 25 35	6 10 15 13	1	樹林 雑木群 雑木群 雑木群	無 無 無 無	無	無	不良：一 部枯損	信仰対象あり	有	無	3 天然記念物等(国 府県立)	樹名板 枯損部の削除、 枝下ろし	無
24 208-001 [5108-01-85]	樹林 0.6 ha 実測:5本	尾鷲市 尾鷲神社	社寺	伝承 0	ナナ ナナ ナナ	1020 960 900		25 22 25	20 20 25	1	樹林	枯損木やや あり	不明	有	有良	信仰対象あり 祭事あり	無	無	2 天然記念物等(市 町村)	解説板 石標	無
24 208-002 [5108-01-85]	並木 4 m 実測:2本	尾鷲市	個人	300以上	ナナ 仔幼	300 300		22 23	8 8	1	雑木群 道路	無	不明	無	有良	無	無	無	1 無	解説板	無

コード番号 [3次のコード]	区分	所在地、 通称名	所有者	推定樹齢 (年)	巨木測定種 樹種名	幹周 (cm)	主幹 (cm)	樹高 (m)	株立 (m)	周囲 状況	根元 状況	欠損度	動物生態	養生 植物	健全 度	信仰対象	独特の 呼称	故事 伝承 性	保護制度指定	解説 板等	特記事項		
24 209-003 [5136-01-73]	樹林 0.1 ha 実測:4本	尾鷲市 小原野	個人	300以上	ナギ	360	26	5 1	樹林	草地・地被 類	無	無	無	無	無	無	有 2	無	無	無			
24 209-004 [5136-01-73]	単木	尾鷲市 小原野	個人	伝承 300	ナギ	455	30	6 1	樹林	草地・地被 類	無	無	無	無	無	無	無	無	無	無			
24 209-005 [5136-01-45]	並木 20 m 実測:2本	尾鷲市 矢ノ川	個人	300以上	ナギ	375	30	10 1	樹林	草地・地被 類	無	無	無	無	無	無	無	無	無	無			
24 209-006 [5136-02-10]	樹林 2.0 ha 実測:8本	尾鷲市 九木神社	社寺	300以上	カシ	320	25	15 1	樹林	草地・地被 類 雑樹・そ の他底木生 育	枯損木多い 倒木やや あり	カ	無	有	不良:一 部枯損	無	無	無	1 天然記念物等(国)	石標	無		
24 209-007 [5136-02-10]	単木	尾鷲市 真敷寺	社寺	300以上	カシ	800	22	17 1	樹林	裸地 雑樹・そ の他底木生 育	大枝枯損 空洞あり	無	無	有	不良:一 部枯損	無	無	無	無	無	無		
24 209-008 [5136-01-07]	樹林 1.0 ha 実測:4本	尾鷲市 三木里神 社	社寺	300以上	ナギ	400	15	15 1	樹林	雑樹・その 他底木生育	枯損木やや あり 倒木 ややあり	無	無	無	不良:一 部枯損	無	無	無	無	無	無		
24 209-009 [5036-71-97]	並木 1000 m 実測:20本	尾鷲市 三木里海 岸	市町村	200~299	カシ	445	15	10 1	その他	草地・地被 類	枯損木やや あり	無	有	有	不良:一 部枯損	吉宗松	有 1	天然記念物等(市 町村) 風致地区 ・緑地保全地区 等	樹名板	葉刺撒布・施肥			
24 209-010 [5036-71-57]	単木	尾鷲市 松原神社	社寺	300以上	カシ	360	23	15 1	樹林	雑樹・その 他底木生育	小枝枯損	無	無	有	不良:一 部枯損	無	無	無	無	無	無		
24 209-011 [5036-71-55]	樹林 1.0 ha 実測:11本	尾鷲市 飛鳥神社	社寺	300以上	カシ	720	15	15 1	樹林	草地・地被 類 雑樹・そ の他底木生 育	枯損木やや あり 倒木 ややあり	無	有	不良:一 部枯損	無	無	無	無	無	無	無		
24 209-012 [5036-71-65]	単木	尾鷲市 仏向山東 禪寺	社寺	300以上	ナギ	470	25	13 1	その他	裸地	無	無	無	無	無	無	無	無	無	無	無		
24 209-013 [5036-71-64]	樹林 0.02 ha 実測:6本	尾鷲市 山ノ神 山王神社	社寺	300以上	ナギ	430	18	15 1	樹林	裸地	無	有	無	無	無	無	無	無	無	無	無		
24 210-001 [5236-13-67]	単木	龜山市 於々奈神 社	その他 公有	300以上	カシ	520	27	10 1	樹林 道 路	草地・地被 類	小枝枯損	無	無	有	無	無	無	無	無	無	無	無	
24 210-002 [5236-23-27]	単木	龜山市	不明	100~199	カシ	300	20	13 1	建物群 道路	裸地	大枝枯損 異常なコブ あり	無	無	有	無	不明	無	無	無	無	無	無	
24 210-003 [5236-23-27]	単木	龜山市	個人	100~199	カシ	302	22	20 1	建物群 道路	草地・地被 類	大枝枯損 小枝枯損	不明	有	有	無	無	無	無	無	無	無	無	無

コード番号 [3次のコード]	区分	所在地、 通称名	所有者	推定樹齢 (年)	巨木測定地 樹種名	幹周 (cm)	主幹 (cm)	樹高 (m)	枝張り (m)	株 立 状況	周囲 の 状況	相元 の 状況	欠損度	動物生態 鳥 獣	養生 植物	健全 度	信仰対象	独特の 呼称	故事 伝承 性	保護制度指定	解説 板等	特記事項	
24 210-004 [5236-23-26]	単木	龜山市	個人	200~299	仔杓	378	35	25	1	建物群 道路	草地・地被 類その他	小枝枯損	無	無	有	良	無	無	無	無	無	定期的な下刈り ・清掃	
24 210-005 [5236-23-26]	単木	龜山市 龜山神社	社寺	200~299	片*	353	20	10	1	樹林建 物群運 路	ササその地 やぶ	頭頂部骨折 れ 空洞あり	不明	不明	無	不良：一 部枯損	無	無	無	無	無	定期的な下刈り ・清掃	
24 210-006 [5236-23-26]	単木	龜山市 稲荷	不明	200~299	片*	310	22	16	1	樹林運 路	裸地	小枝枯損 頭頂部骨折 れ	無	無	有	良	無	無	1	天然記念物等(市 町村)	無	定期的な下刈り ・清掃	
24 210-007 [5236-23-25]	単木	龜山市 宗英寺	社寺	300以上	仔杓	763	695	32	27	4	建物群 道路その他	草地・地被 類	小枝枯損	不明	無	有	良	無	無	1	天然記念物等(都 道府県)	石蔵 保護制度指定 定期的な下刈り・清 掃	
24 210-008 [5236-23-25]	単木	龜山市 一里塚	不明	300以上	欠片	536	18	22	1	建物群 道路	草地・地被 類	小枝枯損 空洞あり	不明	無	無	良	無	無	1	無	無	保護制度指定 定期的な下刈り・清 掃	
24 210-009 [5236-23-24]	単木	龜山市 布衣神社	社寺	200~299	片*	376	35	13	1	樹林建 物群運 路	ササその他 やぶ その他	小枝枯損	不明	無	有	良	無	無	無	無	無	定期的な下刈り ・清掃	
24 210-010 [5236-23-24]	単木	龜山市 能古茶屋 跡	個人	100~199	200*欠 欠片	355 300	18 22	20 18	1 1	樹林耕 地 建物 群 運路 他やぶ	草地・地被 類 ササその 他やぶ	小枝枯損	無	無	有	良	無	不明	2	無	無		
24 210-011 [5236-23-23]	単木	龜山市 神戸小学 校	その他 公有	100~199	ガク*片*	354	15	5	1	その他	草地・地被 類 舗装	大枝枯損 空洞あり	無	無	有	良	無	不明	3	無	無	無	
24 210-012 [5236-23-51]	単木	龜山市 地藏平	不明	100~199	ガク*初ッ	440	290	25	18	2	樹林運 路	雑樹・その 他低木生育 その他	大枝枯損 異常なコブ あり	不明	無	無	無	無	無	無	無	無	無
24 210-013 [5236-23-51]	単木	龜山市 国分寺	社寺	300以上	ガク*イ ガク*イ	634 424	290	20 15	12 10	3	樹林そ の他	草地・地被 類 ササその 他やぶ	大枝枯損 小枝枯損 頭頂部骨折 れ 異常な コブあり	不明	有	不良：一 部枯損	無	不明	3	無	無	無	
24 210-014 [5236-23-43]	単木	龜山市 野登寺	社寺	300以上	ガク*イ ガク*イ	485	360	10	12	1	耕地建 物群運 路	裸地 ササそ の他やぶ	大枝枯損 空洞あり	不明	有	不良：一 部枯損	無	不明	2	無	無	無	
24 210-015 [5236-33-33] 推定:100本	樹林 4.0 ha	龜山市 野登山 野登寺	社寺	300以上	片* 片* 片*	690 390 490 545	35 32 38 40	18 12 18 18	1 1 1 1	樹林運 路 ササその 他やぶ	草地・地被 類 ササその 他やぶ	無	物味、キ ジバト カ、イタ	有	良	無	不明	1	自然公園(都道府 県立)	無	無	無	
24 211-001 [5136-56-77]	単木	鷹羽市 大山抵神 社	社寺	300以上	欠片	370 446	20 20	18 20	1 1	樹林	草地・地被 類 舗装	大枝枯損 小枝枯損 頭頂部骨折 れ	有	有	良	無	無	無	1	自然公園(国立)	無	無	
24 211-002 [5136-57-60]	単木	鷹羽市 伊刺波神 社	社寺	300以上	ガク*イ ガク*イ	420	25	20	1	樹林	雑樹・その 他低木生育	小枝枯損	不明	不明	有	良	無	無	1	自然公園(国立)	無	無	

コード番号 [3次のJコード]	区分	所在地、 通称名	所有者 推定樹齢 (年)	巨木測定 樹種名	幹周 (cm)	主幹 (cm)	樹高 (m)	株立 (m)(本)	周囲 の状況	根元 の状況	欠損度	動物生態 鳥 獣	養生 植物	健全 度	信仰対象	独特の 呼称	視 座 承 認 性	保護制度指定	解 説 板 等	特記事項
24 211-003 [5136-56-58]	単木	鳥羽市	法人等 300以上	知 ^ワ 知 ^ワ	317 310		15 20	20 15	1 道路	裸地	小枝枯損	不明	無	無	無	有	無	1 自然公園(国立)	無	その他
24 211-004 [5136-56-59]	樹林 1.0 ha 実測:5本	鳥羽市 清留山 社	社寺 300以上	ナ ^ワ ワ ^ワ ワ ^ワ ワ ^ワ	423 425 370 330		15 15 18 18	20 20 18 20	1 鬱林	草地・地 被類	無	有	有	無	無	無	無	1 自然公園(国立)	無	無
24 211-005 [5136-56-58]	単木	鳥羽市	その他 公有 300以上	死 死	350 380		25 25	15 15	1 建物群 1 道路	草地・地 被類	大枝枯損 小枝枯損	有	無	無	無	無	無	1 自然公園(国立)	無	無
24 211-006 [5136-56-35]	樹林 1.5 ha 推定:15本	鳥羽市 摩蔵寺	社寺 300以上	加 ^ワ	450 365 500 315		30 35 20 38	20 25 15 15	1 鬱林	草地・地 被類 雑樹・そ の他底木生 育	無	有	有	無	無	無	1 天然記念物等(都 道府県,市町村) 1 自然公園(国立)	無	無	
24 211-007 [5136-46-86]	樹林 0.1 ha 実測:10本	鳥羽市 正福寺	社寺 300以上	ナ ^ワ ナ ^ワ ナ ^ワ ナ ^ワ	307 370 570 300		52 55 70 62	18 20 25 10	1 鬱林	草地・地 被類 雑樹	無	有	有	無	無	夫婦スギ	無	1 自然公園(国立)	無	無
24 211-008 [5136-47-61]	単木	鳥羽市 西明寺	社寺 300以上	知 ^ワ	335		20	25	1 建物群	舗装	大枝枯損 小枝枯損	不明	有	無	無	無	1 天然記念物等(都 道府県)自然公 園(国立)	無	無	
24 211-009 [5136-56-77]	単木	鳥羽市 祇多神社	社寺 300以上	ナ ^ワ	410		35	15	1 鬱林	草地・地 被類 雑樹・そ の他底木生 育	小枝枯損 小枝枯損 頭頂部幹折 れ	不明	有	無	無	無	無	1 自然公園(国立)	無	無
24 211-010 [5136-67-58]	単木	鳥羽市	市町村 300以上	知 ^ワ	300		20	15	1 鬱林	雑樹・その 他底木生育	小枝枯損	不明	有	無	無	無	2 自然公園(国立)	無	無	
24 211-011 [5136-67-58]	単木	鳥羽市	市町村 300以上	知 ^ワ	350		20	15	1 鬱林	雑樹・その 他底木生育	小枝枯損	不明	有	無	無	無	2 自然公園(国立)	無	無	
24 212-001 [5136-00-05]	樹林 7.10 ha 実測:11本	熊野市 大文国 有林	国 200~299	加 ^ワ 加 ^ワ 加 ^ワ ナ ^ワ ナ ^ワ	605 327 372 355		27 37 40 36	12 8 9 7	1 鬱林	雑樹・その 他底木生育	枯損木やや あり	不明	無	無	無	無	3 保安林・学術参 考保護等	無	無	
24 212-002 [5036-71-03]	単木	熊野市	社寺 100~199	加 ^ワ 加 ^ワ	330		25	1	1 鬱林	裸地	空洞あり	無	有	不良:そ の他	無	無	無	無	無	
24 212-003 [5036-71-01]	樹林 0.3 ha 推定:6本	熊野市 徳司神社	社寺 200~299	加 ^ワ 加 ^ワ ナ ^ワ ナ ^ワ	720 430 330 380		28 22 18 25	1 1 1 1	1 鬱林	雑樹・その 他底木生育	枯損木やや あり	無	有	不良:一 部枯損	無	無	3 無	無	無	
24 212-004 [5036-70-78]	単木	熊野市	国 200~299	加 ^ワ 加 ^ワ	1110 570	310	27 24	4 2	1 鬱林	雑樹・その 他底木生育	大枝枯損 空洞あり	無	有	無	無	無	3 無	無	無	無
24 212-005 [5036-70-38]	樹林 0.15 ha 推定:8本	熊野市 飛鳥神社	社寺 200~299	ナ ^ワ ナ ^ワ ナ ^ワ ナ ^ワ	850 360 660 430		40 30 40 30	4 1 1 1	1 鬱林	裸地	無	無	無	無	無	無	2 無	無	無	無

コード番号 [3次のアルファベット]	区分	所在地、 通称名	所有者 推定年齢 (年)	巨木測定値 樹種名	幹周 (cm)	主幹 (cm)	樹高 (m)	枝張立 (m)	株 立 (本)	周囲 の 状況	根元 の 状況	欠損度	動物生態 鳥 獣	養生 植物	健全 度	信仰対象	独特の 呼称	故事・視 伝承 性	保護制度指定	解説 卷等	特記事項
24 212-006 [5006-70-26]	単木	熊野市 長泉寺	社寺 100~199 加		400		18		1	樹林	裸地	小枝枯損	無	有	良	信仰対象あり	無	無	無	無	無
24 212-007 [5006-70-96]	単木	熊野市 湯ノ谷	個人 100~199 加		350		14		1	耕地	裸地	無	無	有	良	無	無	無	無	無	無
24 212-008 [5006-70-94]	樹林 0.1 ha 実測:3本	熊野市 石神神社	社寺 200~299 加		300 1000 430		25 20 25		1 1	樹林	裸地	無	無	有	良	信仰対象あり	無	無	無	無	無
24 212-009 [5006-70-74]	樹林 0.5 ha 推定:8本	熊野市 飛鷹神社	社寺 100~199 加		330 370 600 640		25 25 30 25			樹林	裸地	枯損木やや あり	無	有	良	信仰対象あり	無	無	無	無	無
24 212-010 [5006-70-72]	単木	熊野市 湯屋	国 100~199 加		450		13		2	道路	舗装	大枝枯損 空月あり	無	有	不良:一 部枯損	無	無	無	無	無	無
24 212-011 [5006-60-68]	単木	熊野市 代官所跡	市町村 100~199 加		460		23		1	建物群	舗装	大枝枯損	無	有	良	無	無	無	その他制度	解説板	無
24 212-012 [5006-60-57]	単木	熊野市 花の薬師 社	社寺 200~299 加		400		30		1	樹林	草地・地被 類	無	無	有	良	無	無	無	無	無	無
24 212-013 [5006-60-47]	単木	熊野市 天理教有 馬分教会	法人等 300以上 加		480		9		1	建物群	裸地	無	無	有	良	無	無	無	無	無	無
24 212-014 [5006-60-56]	樹林 0.3 ha 推定:10本	熊野市 産田神社	社寺 200~299 加		500 450 330 480	300	25 20 28 28		2 1 1 1	樹林	草地・地被 類	無	無	有	良	信仰対象あり	無	無	無	解説板	無
24 212-015 [5006-60-96]	樹林 0.1 ha 推定:17本	熊野市 大馬神社	社寺 300以上 加		300 770 510 730		30 35 35 35		1 1 1 1	樹林	草地・地被 類	無	無	有	良	信仰対象あり	夫婦形	有	無	解説板	無
24 212-016 [5006-60-54]	樹林 0.2 ha 推定:2本	熊野市 金山神社	社寺 200~299 加		400 350		28 30		1 1	樹林	草地・地被 類	無	無	無	良	信仰対象あり	無	無	天然記念物等(市 町村)その他制 度	解説板	無
24 212-017 [5006-60-73]	単木	熊野市 赤倉	個人 300以上 加		300		30		1	樹林	草地・地被 類	無	無	有	良	無	カツラの 巨木	無	無	無	無
24 212-018 [5005-77-09]	単木	熊野市 粉所	個人 200~299 加		500		18		1	樹林建 物群	草地・地被 類	無	無	有	良	信仰対象あり	無	無	無	無	無
24 212-019 [5005-77-09]	単木	熊野市 宝禅寺	社寺 200~299 加		300		15		1	樹林そ の他	草地・地被 類	無	無	有	良	無	無	無	無	無	無
24 212-020 [5005-67-99]	単木	熊野市 大森神社	社寺 200~299 加		440		36		1	樹林	草地・地被 類	無	無	有	良	無	無	無	無	無	無
24 212-021 [5006-70-38]	単木	熊野市 度申塚	社寺 200~299 加		540		26		1	その他	その他	無	無	無	良	信仰対象あり	無	無	無	無	無

コード番号 [3カケエイト]	区分	所在地、 選称名	所有者	推定樹齢 (年)	巨木測定値 樹幹名	幹周 (cm)	主幹 (cm)	樹高 (m)	株 数	立 本	周囲 (m)	状況	根元 の 状況	欠損度	動物生態	健全 度	信仰対象	独特の 呼称	故事 伝承 性	保護制度指定	総出 稼等	特記事項
24 213-001 [5186-73-78]	単木	久居市 物部神社	その他 公有	200~299	L/A L/A L/A L/A	308 320 380 340	20 22 25 25	20 20 25 15	1 1 1 1	樹林 地 道 路 ササその他 やぶ その他	20 22 25 25	樹林 地 道 路 ササその他 やぶ その他	大枝枯損 小枝枯損	無	無	無	無	不明	2	無	無	無
24 213-002 [5186-73-68]	単木	久居市 坂ノ下	個人	100~199	ササ	302	25	25	1	耕地 その他	25	耕地 その他	無	無	無	無	無	不明	2	無	無	無
24 213-003 [5186-73-97]	単木	久居市 須賀瀬神 社	その他 公有	300以上	ササ ササ ササ	318 415	25 25	10 22	1 1	樹林 道 路 その他	25 25	樹林 道 路 その他	大枝枯損 小枝枯損	不明	無	有良	無	不明	1	無	無	無
24 213-004 [5236-03-08]	単木	久居市 川原神社	社寺	200~299	ササ ササ ササ	380 300 342	18 16 22	19 18 18	1 1 1	樹林 道 路 その他	18 16 22	樹林 道 路 その他	裸地 ササ その他	大枝枯損 小枝枯損	無	有良	無	不明	2	無	無	定期的な下刈り ・清掃
24 213-005 [5236-03-07]	単木	久居市 野辺野神 社	社寺	300以上	ササ ササ ササ	400	20	16	1	樹林 道 路 その他	20	樹林 道 路 その他	ササ その他	小枝枯損	不明	無	無	不明	2	無	無	定期的な下刈り ・清掃
24 213-006 [5236-03-07]	単木	久居市 天理教	社寺	300以上	ササ ササ ササ	434	28	16	1	雑物群 道 路 その他	28	雑物群 道 路 その他	裸地	大枝枯損 小枝枯損	不明	無	無	天理教の クスノキ	2	無	無	枯損部の削除、 枝下ろし
24 213-007 [5236-03-07]	単木	久居市 久古農林 高校	その他 公有	100~199	ササ ササ ササ	328 317	20 15	20 24	1 1	雑物群 道 路 その他	20 15	雑物群 道 路 その他	草地・地 被 ササ その他	小枝枯損	不明	有良	無	不明	1	無	無	定期的な下刈り ・清掃
24 213-008 [5236-03-07]	単木	久居市 誠之小学 校	その他 公有	100~199	ササ ササ ササ	300	10	10	1	雑物群 道 路 その他	10	雑物群 道 路 その他	裸地	大枝枯損 頭部幹折 れ	不明	有不良：一 部枯損	無	無	2	無	無	定期的な下刈り ・清掃 枯損部の 削除、枝下ろし
24 213-009 [5236-03-07]	単木	久居市 高尾宅	個人	100~199	ササ ササ ササ	365	22	24	1	雑物群 道 路 その他	22	雑物群 道 路 その他	裸地 草地・ 地被 その他	小枝枯損	不明	有良	無	高尾家の クス	1	無	無	定期的な下刈り ・清掃
24 213-010 [5236-03-16]	単木	久居市 飯太神社	社寺	200~299	ササ ササ ササ	362 306 325 318	15 12 18 25	16 10 10 12	1 1 1 1	樹林 道 路 その他	15 12 18 25	樹林 道 路 その他	草地・地 被 ササ その他	小枝枯損 空堀あり 異常なコブ あり	不明	有良	無	不明	1	無	無	定期的な下刈り ・清掃 枯損部の 削除、枝下ろし
24 213-011 [5236-03-03]	単木	久居市 七栗神社	その他 公有	300以上	ササ ササ ササ	430 334	18 20	30 18	1 1	樹林 道 路 その他	18 20	樹林 道 路 その他	雑物群 他低木生 育	小枝枯損 異常なコブ あり	不明	有良	無	不明	2	無	無	無
24 213-012 [5236-03-32]	単木	久居市 稲葉神社	社寺	200~299	ササ ササ ササ	301 369	25 35	30 16	1 1	樹林 道 路 その他	25 35	樹林 道 路 その他	裸地 ササ その他	無 小枝枯 損	不明	有良	信仰対象あり	不明	2	無	無	定期的な下刈り ・清掃
24 213-013 [5236-03-30]	単木	久居市 宝林寺	その他 公有	200~299	ササ ササ ササ	310	22	20	1	樹林 道 路 その他	22	樹林 道 路 その他	裸地	小枝枯損 頭部幹折 れ	不明	無	無	不明	1	無	無	定期的な下刈り ・清掃
24 213-014 [5236-03-50]	単木	久居市 射山神社	社寺	200~299	ササ ササ ササ	360 303 354 316	25 30 22 22	20 12 16 20	1 1 1 1	樹林 道 路 その他	25 30 22 22	樹林 道 路 その他	雑物群 他低木生 育 ササ その他	小枝枯損 頭部幹折 れ	不明	有良	無	不明	2	無	無	定期的な下刈り ・清掃

コード番号 [3カケコド]	区分	所在地、 選称名	所有者	推定樹齢 (年)	巨木測定値 樹種名	幹周 (cm)	主幹 (cm)	樹高 (m)	株立 (本)	周囲 の状況	根元 の状況	欠損度	動物生息 鳥 獣	着生 植物	健全 度	信仰対象	独特の 呼称	故事 伝承 性	保護制度指定	解説 等	特記事項
24 301-001 [5236-55-31]	単木	多度町 野志里神 社	その他 公有	300以上	丸ノ	545		22	25	樹林 建 物群 道路	裸地	大枝枯損 小枝枯損	不明	有	良	信仰対象あり	野志里の 宮大楠	1	自然公園(都道府 県立)	無	保護制度指定 的でない下 列り・清 掃
24 301-002 [5236-55-51]	単木	多度町 圓正寺	社寺	300以上	外材	355		25	18	建 物群 道路	舗装	大枝枯損	不明	有	良	無	不明	2	自然公園(都道府 県立)	無	定期的な下 列り ・清掃 枯損部の 削除、枝下ろし
24 301-003 [5236-55-51]	単木	多度町 尾津神社	その他 公有	300以上	丸ノ	486		25	20	樹林 建 物群 道路	裸地	大枝枯損 小枝枯損	不明	有	良	無	不明	2	自然公園(都道府 県立)	無	定期的な下 列り ・清掃 枯損部の 削除、枝下ろし
24 301-004 [5236-55-61]	単木	多度町 尾津神社	その他 公有	300以上	丸ノ 杉	328		22	22	樹林 建 物群 道路	草地・地被 類その他	大枝枯損 小枝枯損	不明	有	良	無	無	2	自然公園(都道府 県立)	無	無
24 301-005 [5236-55-61]	樹林 1.5 ha 推定:5本	多度町 宇賀神社	その他 公有	300以上	丸ノ 杉	308 405 338 325		25 25 22 20	12 18 12 18	樹林 耕 地 建 物 群 道路	草地・地被 類 雑樹・そ の他低木生 育その他	枯損木やや あり	不明	有	良	無	不明	2	自然公園(都道府 県立)	無	定期的な下 列り ・清掃
24 301-006 [5236-54-59]	樹林 10 ha 推定:15本	多度町 多度神社	社寺	300以上	丸ノ 杉	348 470 415 315	290	15 25 35 20	10 25 18 18	樹林 建 物群 道路	草地・地被 類 雑樹・そ の他低木生 育 舗装	枯損木やや あり	不明	有	良	無	不明	2	自然公園(都道府 県立)	無	定期的な下 列り ・清掃 枯損部の 削除、枝下ろし
24 301-007 [5236-54-66]	単木	多度町 圓正寺	社寺	200~299	付材	338		18	10	耕 地 建 物群 道路	草地・地被 類	大枝枯損 小枝枯損	無	有	良	無	無	3	自然公園(都道府 県立)	無	定期的な下 列り ・清掃 枯損部の 削除、枝下ろし
24 301-008 [5236-54-66]	単木	多度町 大杉神社	その他 公有	300以上	丸ノ 杉	676 358 510		35 20 32	22 20 10	樹林 建 物群 道路	舗装	大枝枯損 小枝枯損	不明	有	良	信仰対象あり	不明	2	天然記念物等(都 道府県)自然公 園(都道府県立)	無	保護制度指定 的でない下 列り・清 掃
24 302-001 [5236-55-36]	樹林 0.05 ha 実測:4本	長島町 八軒神社	その他 公有	200~299	丸ノ 杉	356 360 365 346	260	20 25 15 22	10 8 15 12	樹林 建 物群 道路	裸地 舗装	無	不明	有	良	無	不明	1	自然公園(都道府 県立)	無	定期的な下 列り ・清掃 枯損部の 削除、枝下ろし
24 303-001 [5236-45-98]	単木	木曾町 見入	個人	200~299	丸ノ 杉	341		22	22	耕 地 建 物群 道路 その他	裸地 草地・ 地被類 その他	小枝枯損	不明	無	良	無	無	1	自然公園(都道府 県立)	無	無
24 303-002 [5236-55-08]	単木	木曾町 見入	社寺	100~199	付材	325		22	16	耕 地 建 物群 道路 その他	草地・地被 類	小枝枯損	不明	無	良	無	不明	1	自然公園(都道府 県立)	無	定期的な下 列り ・清掃
24 321-001 [5236-54-81]	単木	北勢町 石神社	社寺	300以上	丸ノ 杉	568 310 320 315		22 15 15 10	11 10 8 9	樹林 建 物群 道路 その他	草地・地被 類	大枝枯損 小枝枯損	不明	有	良	無	無	1	無	無	無
24 321-002 [5236-64-22]	単木	北勢町 瀬古忠継 宅	個人	300以上	コノ	360		12	10	建 物群 道路	舗装	大枝枯損 小枝枯損	不明	有	良	無	無	2	無	無	枯損部の削除、 枝下ろし

コード番号 【3次メカコード】	区分	所在地、 通称名	所有者	推定樹齢 (年)	巨木測定値 樹種名	幹周 (cm)	主幹 (cm)	樹高 (m)	株立 (m)(本)	周囲 の状況	根元 の状況	欠損度	動物生態	養生 植物	健全 度	信仰対象	独特の 呼称	故事 視承 伝承 性	保護制度指定	解説 板等	特記事項
24 321-003 【5236-64-51】	単木	北勢町 栗林寺	社寺	300以上	ナギ	468 395 426 340	35 35 37 35	8 1 14 1 10 1 7 1	樹林	舗装	小枝枯損	不明	不明	有良	無	無	無	無	無	無	定期的な下刈り ・清掃
24 321-004 【5236-64-42】	樹林 0.5 ha 推定: 15本	北勢町 日尾神社	社寺	300以上	ナギ	440 398 400 430	40 42 40 40	7 1 8 1 8 1 9 1	樹林	草地・地被 類 舗装	無	不明	不明	有良	無	信仰対象あり	夫婦形	無	無	無	無
24 321-005 【5236-64-23】	単木	北勢町 川瀬園門 宅	個人	300以上	ナギ	300	32	8 1	樹林 建 物群 道 路	草地・地被 類	小枝枯損	不明	不明	有良	無	無	無	無	無	無	無
24 321-006 【5236-64-23】	単木	北勢町 小原神社	社寺	300以上	ナギ	383 305 337 347	38 37 38 35	9 1 7 1 12 1 10 1	樹林 耕 地 道路	草地・地被 類 舗装	小枝枯損	不明	不明	有良	無	無	無	無	無	無	無
24 321-007 【5236-64-13】	単木	北勢町 宝林寺	社寺	200~299	ナギ	416	20	14 1	道路 其 の他	裸地 舗装	小枝枯損	不明	不明	有良	無	無	無	無	無	無	定期的な下刈り ・清掃
24 321-008 【5236-64-03】	単木	北勢町 良野神社	社寺	300以上	ナギ	417 455	30 30	10 1 10 1	樹林	裸地	小枝枯損	不明	不明	有良	無	無	無	無	無	無	定期的な下刈り ・清掃
24 321-009 【5236-54-92】	単木	北勢町 良野神社	社寺	300以上	ナギ	313	25	8 1	樹林 耕 地 道路	草地・地被 類	無	不明	不明	有良	無	無	無	無	無	無	無
24 321-010 【5236-54-92】	単木	北勢町 勝宗寺	社寺	300以上	ナギ	345	15	15 1	耕地	裸地	無	不明	不明	有良	無	無	無	無	無	無	無
24 321-011 【5236-64-04】	単木	北勢町 波羅神社	社寺	300以上	ナギ	325 367	30 28	9 1 9 1	樹林	裸地	小枝枯損	不明	不明	有良	無	無	無	無	無	無	定期的な下刈り ・清掃
24 321-012 【5236-54-94】	単木	北勢町 薬師さん	社寺	200~299	ナギ	360	18	15 1	耕地	裸地	無	不明	不明	有良	無	無	無	無	無	無	無
24 321-013 【5236-54-93】	単木	北勢町 平野神社	社寺	200~299	ナギ	365	18	8 1	樹林	裸地 舗装	小枝枯損	不明	不明	有良	無	無	無	無	無	無	無
24 321-014 【5236-54-84】	単木	北勢町 南中津原	個人	300以上	ナギ	530	18	17 1	その他	裸地	小枝枯損	不明	不明	有良	無	無	無	無	無	無	無
24 321-015 【5236-54-63】	単木	北勢町 具原	個人	300以上	ナギ	308	35	10 1	耕地	ナガソの他 やぶ	小枝枯損	不明	不明	有良	無	無	無	無	無	無	無
24 321-016 【5236-54-84】	単木	北勢町 川瀬園門	社寺	300以上	ナギ	328	18	6 1	樹林	裸地 舗装	無	不明	不明	有良	無	無	無	無	無	無	無
24 321-017 【5236-54-52】	樹林 0.01 ha 実測: 3本	北勢町 麻生神社	社寺	300以上	ナギ	330 300 335	15 18 8	10 1 10 1 20 1	樹林	裸地	無	不明	不明	有良	無	無	無	無	無	無	無
24 321-018 【5236-54-40】	単木	北勢町 巖村	個人	300以上	ナギ	310	25	12 1	樹林	ナガソの他 やぶ	小枝枯損	不明	不明	有良	無	無	無	無	無	無	無
24 321-019 【5236-54-50】	単木	北勢町 巖村	個人	300以上	ナギ	350	25	16 1	樹林	草地・地被 類	無	不明	不明	有良	無	無	無	無	無	無	無

コード番号 [3次元コード]	区分	所在地、 通称名	所有者 推定樹齢 (年)	巨木測定 樹種名	幹周 (cm)	主幹 (cm)	樹高 (m)	株立 (本)	周囲 の状況	根元 の状況	欠損度	動物生態	養生 植物	健全 度	信仰対象	独特の 呼称	故事 伝承 視 認 性	保護制度指定	解説 等	特記事項
24 321-020 [5236-54-50]	単木	北勢町 垣内	社寺 200~299	ナナ シ	330 400	30 25	8 17	1 1	樹林 道	裸地	無	不明	有	良	無	無	無	無	無	無
24 321-021 [5236-54-72]	単木	北勢町 阿下番	個人 300以上	ナナ ナ	370	30	18	1	道路	ナナその他 やぶ	無	不明	有	良	無	無	無	無	無	無
24 321-022 [5236-54-61]	単木	北勢町 東村	個人 300以上	ナナ ナ	328	14	14	1	建物群 道路	裸地	無	不明	有	良	無	無	無	無	無	無
24 321-023 [5236-54-71]	単木	北勢町 西蔵寺	社寺 200~299	ナナ ナ	315	23	6	1	耕地	舗装	無	不明	有	良	無	無	無	無	無	無
24 321-024 [5236-54-36]	単木	北勢町 桜番所	国 200~299	ナナ ナ	416	17	14	1	樹林	ナナその他 やぶ	小枝枯損 空洞あり	無	無	良	無	無	無	3	無	腐設板
24 322-001 [5236-54-75]	単木	員弁町 市之原	その他 公有	ナナ ナ ナ	425 456 385	28 30 18	25 22 20	1	樹林 耕地 地建物 群道路	裸地 草地・ 地建物 ・その他 木生層	大枝枯損 小枝枯損 下部折れ	不明	有	良	無	無	不明	2	無	定期的な下刈り ・清掃 枯損部の 削除、枝下ろし
24 322-002 [5236-54-34]	単木	員弁町 宇野	個人 300以上	ナナ ナ	415 322	25 22	18 25	1	耕地 建物 群道路	草地・地 建物 類	大枝枯損 下部折れ	不明	有	良	無	無	無	2	無	定期的な下刈り ・清掃 枯損部の 削除、枝下ろし
24 322-003 [5236-54-34]	単木	員弁町 一富士大 明社	不明 300以上	ナナ ナ	364	15	18	1	耕地 建物 群道路	草地・地 建物 類	大枝枯損 小枝枯損	無	有	良	無	無	不明	3	無	枯損部の削除、 枝下ろし
24 322-004 [5236-54-34]	単木	員弁町 蟻谷神社	その他 公有	ナナ ナ	362	22	20	1	樹林 耕地 地建物 群道路	草地・地 建物 ・その他 木生層	大枝枯損 小枝枯損	不明	無	良	無	無	無	2	無	枯損部の削除、 枝下ろし
24 322-005 [5236-54-25]	単木	員弁町 北金井	不明 300以上	ナナ ナ	352	25	22	1	樹林 建物 群その他	草地・地 建物 の他木生 層	小枝枯損	不明	無	良	無	無	無	1	無	無
24 322-006 [5236-54-25]	単木	員弁町 市川東司 宅	個人 300以上	ナナ ナ	325	10	10	1	樹林 耕地 地建物 群道路	草地・地 建物 類 の他木生 層	大枝枯損 空洞あり	無	有	良	無	無	不明	1	無	定期的な下刈り ・清掃 枯損部の 削除、枝下ろし
24 323-001 [5236-53-29]	単木	大安町 濱輪寺	社寺 200~299	ナナ ナ	395	13	10	1	建物群 道路 その他	舗装	小枝枯損	不明	有	良	無	無	無	2	無	無
24 324-001 [5236-44-86]	樹林 0.2 ha 栗洲:4本	東員町 森名部神 社	その他 公有	ナナ ナ ナ ナ	380 395 315 380	25 22 20 20	25 22 21 25	1	樹林 耕地 地建物 群道路	裸地 その他	無	不明	有	良	無	無	不明	1	無	定期的な下刈り ・清掃 枯損部の 削除、枝下ろし
24 324-002 [5236-44-85]	単木	東員町 太田留次 宅	個人 300以上	ナナ ナ	365	20	20	1	耕地 建物 群道路	草地・地 建物 の他木生 層 その他	小枝枯損	不明	有	良	無	無	不明	1	無	枯損部の削除、 枝下ろし

コード番号 [3次マユコト]	区分	所在地、 通称名	所有者	推定樹齢 (年)	巨木測定値 樹種名	幹周 (cm)	主幹 (cm)	樹高 (m)	株立 (本)	周囲 の状況	根元 の状況	欠損度	動物生態	養生 植物	健全 度	信仰対象	独特の 呼称	故事・視 伝承 性	保護制度指定	解説 概要	特記事項
24 325-001 [5236-54-60]	単木	藤原町 石川神社	社寺	300以上	ナナ ナナ ナナ	370 310 320	28 20 28	20 20 20	1 1 1	樹林 物群 路その他	裸地	無	無	有良	無	無	無	無	無	無	無
24 325-002 [5236-54-60]	単木	藤原町 明源寺	社寺	300以上	ナナ	430	30	12	1	建物群 道路その他	舗装	小枝枯損	不明	有良	無	無	無	無	無	無	無
24 325-003 [5236-53-99]	単木	藤原町 佐藤医院	個人	300以上	ナナ	360	32	26	1	耕地 物群 路	ナサその他 やぶ	無	不明	有良	無	無	無	無	無	無	無
24 325-004 [5236-63-07]	単木	藤原町 鳴谷神社	社寺	300以上	ナナ ナナ ナナ	440 380 370	32 32 32	13 13 13	1 1 1	樹林 物群 路	舗装	小枝枯損	不明	有良	無	信仰対象あり	無	無	無	無	無
24 325-005 [5236-63-17]	単木	藤原町 見玉帯宅	個人	300以上	ナナ	410	25	25	1	建物群 道路その他	草地・地 被類	無	不明	有良	無	無	無	無	無	無	無
24 325-006 [5236-63-07]	単木	藤原町 聖宝寺	社寺	200~299	ナナ ナナ ナナ	300 340 400	18 27 30	12 12 18	1 1 1	公園 道	裸地 舗装	無	不明	有良	無	無	無	無	無	無	無
24 325-007 [5236-63-07]	単木	藤原町 邦成大社	その他 公有	300以上	ナナ	470	12	18	1	樹林	草地・地 被類	大枝枯損	不明	有良	無	信仰対象あり	無	有*	2 天然記念物等(都 道府県)	無	無
24 325-008 [5236-63-27]	単木	藤原町 八幡神社	社寺	300以上	ナナ ナナ	400 410	23 23	15 8	1 1	樹林 物群 路その他	舗装	無	不明	有良	無	無	無	無	無	無	無
24 325-009 [5236-63-56]	単木	藤原町 長栄寺	社寺	300以上	ナナ	400	28	12	1	建物群 道路その他	草地・地 被類	小枝枯損	不明	有良	無	無	無	無	無	無	無
24 325-010 [5236-63-56]	単木	藤原町 藤本定幸 宅	個人	200~299	ナナ ナナ	400	10	8	1	建物群 道路	草地・地 被類	小枝枯損	不明	有良	無	無	無	無	無	無	無
24 325-011 [5236-63-66]	単木	藤原町 近藤三枝 子宅	個人	200~299	ナナ ナナ	430	10	10	1	建物群 道路その他	草地・地 被類	小枝枯損	不明	有良	不良；一 部枯損	無	無	無	無	無	無
24 325-012 [5236-63-69]	単木	藤原町 清司原神 社	社寺	300以上	ナナ ナナ	480 580	35 25	16 18	1 1	樹林 物群 路その他	ナサその他 やぶ	大枝枯損 小枝枯損	不明	有良	無	無	無	無	無	無	無
24 325-013 [5236-63-69]	単木	藤原町 竜雲寺	社寺	200~299	ナナ	410	42	20	1	建物群 道路その他	舗装	小枝枯損	不明	有良	無	無	無	無	無	無	無
24 325-014 [5236-63-49]	単木	藤原町 観音堂	社寺	200~299	ナナ	440	32	13	1	建物群 道路	舗装	小枝枯損	不明	有良	無	信仰対象あり	無	無	無	無	無

コード番号 [3次マコード]	区分	所在地 通称名	所有者	推定樹齢 (年)	巨木測定値 樹種名	幹周 (cm)	主幹 (cm)	樹高 (m)	枝張立 (m)	株立 (本)	周囲 の状況	根元 の状況	欠損度	動物生態	養生 措置	健全 度	信仰対象	独特の 呼称	故事 伝承 視察 性	保護制度指定	解説 備考	特記事項	
24 325-015 [5236-63-68]	単木	藤原町 近藤定己 宅	社寺	200~299	カウ カウ	400	30	15	1	1	建物群 道路	舗装	小枝枯損	不明	有良	無	無	無	無	無	無	無	
24 325-016 [5236-63-38]	単木	藤原町 八幡神社	社寺	200~299	カウ カウ	360 420 310	28 28 32	15 20 20	1 1 1	1	樹林 建物群 道路	裸地	小枝枯損	不明	有良	無	無	無	無	無	無	無	
24 325-017 [5236-63-28]	単木	藤原町 豊庭神社	社寺	200~299	カウ カウ	430	28	12	1	1	樹林 建物群 道路 その他	ササその他 やぶ	小枝枯損	不明	有良	無	無	無	無	無	無	無	
24 325-018 [5236-63-19]	単木	藤原町 猪名部神 社	社寺	200~299	カウ カウ	400	42	13	1	1	樹林 道路 その他	舗装	小枝枯損	不明	有良	無	無	無	無	無	無	無	
24 325-019 [5236-64-10]	単木	藤原町 日内公民 館	その他 公有	200~299	カウ カウ	350	27	18	1	1	建物群 道路	舗装	小枝枯損	不明	有良	無	無	無	無	無	無	無	
24 325-020 [5236-64-00]	単木	藤原町 三輪宮庭 宅	個人	200~299	カウ カウ	320	26	18	1	1	耕地 建物群 道路	ササその他 やぶ	小枝枯損	不明	有良	無	無	無	無	無	無	無	
24 325-021 [5236-64-00]	単木	藤原町 川合神社	社寺	200~299	カウ カウ	320	5	3	1	1	樹林 建物群 道路 その他	舗装	大枝枯損 小枝枯損 空洞あり	不明	有良	無	無	無	無	無	無	無	
24 325-022 [5236-54-80]	単木	藤原町 宮本忠印 衛宅	不明	300以上	カウ カウ	340	30	6	1	1	樹林 建物群 道路	裸地	無	不明	有良	無	無	無	無	無	無	無	
24 325-023 [5236-54-80]	樹林 0.1ha 変測:2本	藤原町 下野尻森 野々宮	個人	200~299	カウ カウ	340 330	28 30	25 18	1 1	1	樹林	草地・地 敷	無	不明	有良	無	無	無	無	無	無	無	
24 325-024 [5236-54-80]	単木	藤原町 佐藤英明 宅	個人	300以上	カウ カウ	420	36	20	1	1	建物群 道路	草地・地 敷	無	不明	有良	無	無	無	無	無	無	枯損部の削除、 枝下ろし	
24 325-025 [5236-63-09]	単木	藤原町 市場	社寺	200~299	カウ カウ	310	10	10	1	1	建物群 道路 その他	舗装	空洞あり	不明	無良	無	無	無	無	無	無	無	
24 325-026 [5236-63-19]	単木	藤原町 野々宮神 社	社寺	200~299	カウ カウ	310	35	10	1	1	樹林 道路	舗装	無	不明	有良	無	無	無	無	無	無	無	
24 341-001 [5236-44-21]	単木	藤野町 潤田	社寺	200~299	カウ カウ	380	30	8	1	1	建物群 道路 その他	その他	下部折れ	無	有良	無	無	無	無	無	無	定期的な下刈り ・清掃 枯損部の 削除、枝下ろし	
24 341-002 [5236-43-38]	単木	藤野町 三品寺	社寺	200~299	カウ カウ	328	25	16	1	1	建物群 道路 その他	草地・地 敷 雑樹・そ の他 低木生 育	大枝枯損 小枝枯損	不明	有良	無	不明	不明	不明	不明	不明	無	枯損部の削除、 枝下ろし

コード番号 [3次のアルファベット]	区分	所在地、 通称名	所有者	推定樹齢 (年)	巨木測定通 樹種名	幹周 (cm)	主幹 (cm)	樹高 (m)	株 数(本)	周囲 の 状況	根元 の 状況	欠損度	動物生態	健全 度	信仰対象	独特の 呼称	故事 伝承 性	保護制度指定	解説 概等	特記事項
24 341-003 [5236-44-40]	単木	菟野町 鹿嶋神社	その他 公有	100~199	クハ	440	238	28	20	2	樹林 耕地 建物 群 道路	裸地 その他	小枝枯損 下部幹折れ	不明	無	無	無	無	無	定期的な下刈り ・清掃 枯損部の 削除、枝下ろし
24 341-004 [5236-44-60]	単木	菟野町 田光	個人	200~299	クハ	382		28	23	1	建物群 道路	裸地 その他	大枝枯損 小枝枯損	不明	無	不明	2	無	無	定期的な下刈り ・清掃 枯損部の 削除、枝下ろし
24 341-005 [5236-43-98]	樹林 3 ha 推定:35本	菟野町 福王神社	その他 公有	300以上	クハ	463 425 663 588		40 40 38 40	18 16 10 12	1	樹林	草地・地畝 雑樹・そ の他低木生 育 その他	枯損少ない 杉バト	不明	無	不明	2	無	無	無
24 341-006 [5236-44-71]	単木	菟野町 金蔵寺	社寺	300以上	クハ	410		22	20	1	建物群 道路	草地・地畝 雑樹	無	無	無	無	3	無	無	無
24 341-007 [5236-44-62]	単木	菟野町 耳常神社	その他 公有	200~299	クハ	305		25	22	1	樹林 道 路	雑樹・その 他低木生 育 ササその他 やぶ	不明	無	無	無	2	無	無	無
24 361-001 [5236-23-21]	単木	間町 間 神社	その他 公有	200~299	クハ	347 375		30 28	20 15	1	樹林 建 物群 道 路	裸地 その他	小枝枯損 頭部幹折 れ	不明	無	不明	1	無	無	無
24 361-002 [5236-23-11]	単木	間町 中 町	社寺	100~199	クハ	325		22	18	1	樹林 建 物 群 道 路	草地・地畝 雑樹	不明	無	無	無	1	無	無	無
24 361-003 [5236-22-05]	単木	間町 川 俣神社	社寺	300以上	クハ	612 320 305 336		40 35 32 38	18 12 12 15	1	樹林 耕 地 建 物 群 道 路	雑樹・その 他低木生 育 ササその他 やぶ	不明	無	無	不明	1	無	無	無
24 361-004 [5236-22-67]	単木	間町 片 山神社	その他 公有	200~299	クハ	311 357 319		35 38 35	16 20 15	1	樹林 道 路	雑樹・その 他低木生 育 その他	不明	無	無	不明	2	自然公園(都道府 県立)	無	無
24 381-001 [5236-14-31]	単木	河芸町 黒田神社	社寺	200~299	クハ	470		25	25	1	樹林 耕 地 建 物 群 道 路	草地・地畝 雑樹・そ の他低木生 育	不明	無	無	無	2	無	無	定期的な下刈り ・清掃 枯損部の 削除、枝下ろし
24 381-002 [5236-14-51]	単木	河芸町 狄尼布理 神社	その他 公有	100~199	クハ	389	208	18	18	3	樹林	裸地 雑樹・そ の他低木 生 育 ササそ の他やぶ	無	無	無	無	3	無	無	無
24 381-003 [5236-14-51]	単木	河芸町 三行神社	その他 公有	200~299	クハ	300		25	25	1	樹林 建 物群 道 路	雑樹・その 他低木生 育 その他	不明	無	無	不明	2	無	無	無
24 381-004 [5236-14-44]	単木	河芸町 八雲神社	その他 公有	100~199	クハ	394	238	20	15	2	樹林 耕 地 建 物 群 道 路	裸地 雑樹・そ の他低木 生 育 その他	不明	無	無	不明	2	無	無	無
24 382-001 [5236-13-64]	単木	雲濃町 樫本	不明	300以上	クハ	950		16	20	1	樹林	裸地	不明	無	無	無	2	天然記念物等(国)	解説版 保護制度設置	無

コード番号 [3次のコード]	区分	所在地、 通称名	所有者	推定樹齢 (年)	巨木制定 樹種名	幹周 (cm)	主幹 (cm)	樹高 (m)	枝張立 (m)	株 の 状況	周囲 の 状況	根元 の 状況	欠損度	動物生息	養生 植物	健全 度	信仰対象	独特の 呼称	故事 伝承 性	保護制度指定	幹 傷 等	特記事項
24 382-002 [5236-12-68]	単木	芸濃町 小川内神 社	社寺	300以上	ナギ	480	30	15	1	樹林	草地・地 被	小枝枯損	不明	不明	有良	無	無	無	無	無	無	無
24 383-001 [5236-03-52]	単木	美里村 五野野 公有	その他 公有	200~299	ナギ	364	13	13	1	耕地 物群 路 その他	ナギ ササ その他 やぶ	小枝枯損 葉落 コブ あり	不明	不明	有良	無	不明	不明	無	無	無	無
24 383-002 [5236-03-70]	単木	美里村 新開墓地	その他 公有	100~199	ナギ	380	245	22	30	1	樹林 耕地 地 道 路 その他	裸地	大枝枯損 小枝枯損	不明	有良	無	不明	不明	無	無	無	定期的な 下刈り ・ 清掃
24 383-003 [5236-03-70]	単木	美里村 榎谷	その他 公有	200~299	ナギ	345 375	28 28	20 20	1	樹林 耕地 物群 道 路	草地・地 被 類 舗装	大枝枯損 小枝枯損	不明	不明	有良	無	不明	不明	無	無	無	定期的な 下刈り ・ 清掃
24 383-004 [5236-03-73]	単木	美里村 辰水神社	社寺	200~299	ナギ	307	30	15	1	樹林 耕地 地 道 路 群 道 路	草地・地 被 類 舗装	小枝枯損	不明	有良	無	無	不明	不明	無	無	無	定期的な 下刈り ・ 清掃
24 383-005 [5236-13-01]	単木	美里村 高座原井 天池	個人	100~199	ナギ	316	22	16	1	樹林 その他	雑樹・そ の他 他木 生育 その他	小枝枯損	不明	不明	有良	無	無	不明	無	無	無	無
24 384-001 [5236-03-65]	単木	安濃町 大市神社	その他 公有	200~299	ナギ	385	18	15	1	樹林	雑樹・そ の他 他木 生育 空洞あり	小枝枯損	不明	不明	有良	無	無	無	無	無	無	無
24 384-002 [5236-13-34]	単木	安濃町 茶山神社	その他 公有	200~299	ナギ	353	22	20	1	樹林	草地・地 被 類 舗装	小枝枯損	不明	不明	有良	無	無	無	無	無	無	無
24 402-001 [5136-74-63]	単木	香良洲町 香良洲公 園	市町村	200~299	ナギ	336 586 335 348	12 18 12 15	15 18 22 25	1 2 2 1	公園 建 物 群 道 路	草地・地 被 類	大枝枯損 小枝枯損	不明	不明	有良	無	無	不明	無	無	無	無
24 403-001 [5136-73-94]	単木	一志町 高岡神社	社寺	300以上	ナギ	483	35			樹林 耕地 地 道 路 群 道 路	裸地 その他	大枝枯損 小枝枯損	不明	有良	無	無	不明	不明	無	無	無	定期的な 下刈り ・ 清掃
24 403-002 [5136-62-98]	樹林 1ha 推定:39本	一志町 矢頭神社 波氏神 社	社寺	300以上	ナギ	1027 770 645 807	45 45 45 45	30 18 20 15	1	樹林 道 路	草地・地 被 類 雑樹・そ の他 他木 生育 その他	無	不明	有良	無	無	不明	不明	無	無	無	保護樹 指定 定期 的な 下刈り ・ 清 掃
24 404-001 [5136-72-76]	単木	白山町 天性寺	社寺	200~299	ナギ	340	25	12	1	建物 群 道 路 その他	裸地	無	無	無良	無	無	無	無	無	無	無	定期的な 下刈り ・ 清掃
24 404-002 [5136-72-56]	単木	白山町 家藏神社	社寺	200~299	ナギ	420 340	40 40	20 10	1	樹林 耕地 地 道 路	裸地	無	無	有良	無	無	無	無	無	無	無	定期的な 下刈り ・ 清掃
24 404-003 [5136-72-65]	単木	白山町 ハツ山神 社	その他 公有	200~299	ナギ	308	25	10	1	樹林 耕地 地 道 路 群 道 路	草地・地 被 類 雑樹・そ の他 他木 生育 その他	無	無	有良	無	無	無	無	無	無	無	定期的な 下刈り ・ 清掃
24 404-004 [5136-72-76]	樹林 0.2ha 推定:6本	白山町 白山比 叡神社	その他 公有	300以上	ナギ	375 300 380 359	28 35 38 30	18 12 15 15	1	樹林 耕地 地 道 路 群 道 路	裸地 草地・ 地 被 類	枯損木 や あり	不明	有良	無	無	不明	不明	無	無	無	定期的な 下刈り ・ 清掃

コード番号 [3次マカロード]	区分	所在地、 通称名	所有者	指定樹齢 (年)	巨木測定値 樹種名	幹周 (cm)	主幹 (cm)	樹高 (m)	株立 (本)	周囲 の状況	根元の 状況	欠損度	動物生息 鳥 獣	養生 植物	健全度	信仰対象	独特の 呼称	故事 視 伝承 認 性	保護制度指定	解説 板等	特記事項	
24 405-001 [5136-73-69]	単木	鶴野町 八雲神社	その他 公有	200~299 42/片 57/片	ササザイ ハク	337 317 345	37 25 23	18 22 15	1 1 1	樹林 建 物群 道 路	草地・草地・ 地蔵類 雑樹 ・その他底 木生層	大枝枯損 小枝枯損	不明	有良	無	無	不明	1	無	無	定期的な下刈り ・清掃	
24 405-002 [5136-73-69]	単木	鶴野町 川原大造 林宅	個人	200~299 7/片	ササザイ	385	22	20	1	耕地 建 物群	草地・地蔵 類	小枝枯損	不明	無良	無	無	不明	1	無	無	定期的な下刈り ・清掃	
24 405-003 [5136-73-59]	単木	鶴野町 豊田小学 校	その他 公有	100~199 7/片	ササザイ	316	20	25	1	耕地 建 物群 道 路 其 他	裸地	小枝枯損	不明	有良	無	無	無	1	無	無	定期的な下刈り ・清掃	
24 405-004 [5136-73-58]	単木	鶴野町 小川神社	その他 公有	100~199 7/片	ササザイ	301	20	10	1	樹林 建 物群 道 路	裸地	大枝枯損 小枝枯損	不明	有良	無	無	不明	2	無	無	定期的な下刈り ・清掃 枯損部の 削除、枝下ろし	
24 405-005 [5136-73-38]	単木	鶴野町 中野神社	その他 公有	300以上 7/片 7/片 7/片	ササザイ ハク ササザイ ササザイ	466 344 440 303	28 25 25 25	18 12 20 20	1 2 2 1	樹林 建 物群 道 路	草地・草地・ 地蔵類 雑樹 その他	大枝枯損 小枝枯損 頭頂部幹折 れ	不明	有良	無	無	不明	1	無	無	定期的な下刈り ・清掃	
24 405-006 [5136-73-28]	単木	鶴野町 田村	個人	100~199 7/片	ササザイ	343	25	25	1	建物群 道路 其 他の	草地・地蔵 類 雑樹・其 他の底木生 層	大枝枯損 小枝枯損	不明	有良	無	無	無	無	2	無	無	定期的な下刈り ・清掃
24 405-007 [5136-73-47]	並木 変測:4本	鶴野町 須	都道府 県	100~199 7/片 7/片 7/片	ササザイ ハク ササザイ ササザイ	340 403 372 338	25 25 25 25	20 25 25 25	1 2 1 1	道路 其 他の	草地・地蔵 類 ササザイ 他やぶ	無	バ	有良	無	無	不明	1	無	無	定期的な下刈り ・清掃	
24 405-008 [5136-73-47]	単木	鶴野町 豊地神社	社寺	300以上 7/片	ササザイ	438	30	15	1	樹林 建 物群 道 路	裸地	大枝枯損 小枝枯損 頭頂部幹折 れ	不明	有良	不良:一 部枯損	無	不明	2	無	無	定期的な下刈り ・清掃	
24 405-009 [5136-73-26]	単木	鶴野町 薬王寺	個人	100~199 7/片	ササザイ	330	25	12	1	耕地 建 物群 道 路	草地・地蔵 類 雑樹・其 他の底木生 層 雑樹	大枝枯損 下部幹折れ	無	有良	無	無	無	2	無	無	枯損部の削除、 枝下ろしその他	
24 405-010 [5136-73-14]	単木	鶴野町 中野神社	その他 公有	100~199 7/片	ササザイ	302	45	10	1	樹林 耕 地 道 路	草地・地蔵 類 雑樹 其 他の	小枝枯損	不明	有良	無	無	無	2	無	無	無	
24 405-011 [5136-73-03]	単木	鶴野町 矢張不動	不明	300以上 42/片	ササザイ	460	25	25	1	樹林 道 路	雑樹・その 他底木生層 ササザイ 其 他の雑樹 その他	大枝枯損 小枝枯損	不明	有良	無	無	不明	2	無	無	無	
24 405-012 [5136-62-38]	樹林 0.2 ha 変測:6本	鶴野町 宇気比神 社	その他 公有	300以上 7/片 7/片 7/片	ササザイ ハク ササザイ ササザイ	356 389 330 555	35 35 35 40	15 15 15 12	1	樹林 建 物群 道 路	裸地 草地・ 地蔵類 雑樹	無	不明	有良	無	無	不明	2	無	無	定期的な下刈り ・清掃	

コード番号 [3桁のアルファベット]	区分	所在地、 選称名	所有者	指定樹齢 (年)	巨木測定道 樹種名	幹周 (cm)	主幹 (cm)	樹高 (m)	株立 (m)	周囲 の状況	根元 の状況	欠損度	動物生態	植物生態	健全度	信仰対象	独特の 呼称	故事 伝承 視 認 性	保護制度指定	解説 概要	特記事項
24 406-001 [5136-72-04]	単木	美杉村 竹原神社	社寺	200~289	クマ クマ クマ	530	580	25	15	1樹林 1地建路 1地建路	裸地・草地・ 地被類	大枝枯損 頭頂部骨折 丸異常な コブあり	無	有良	無	無	無	1	自然公園(都道府 県立)	無	定期的な下刈り ・清掃
24 406-002 [5136-62-72]	単木	美杉村 仲山神社	社寺	200~289	クマ クマ クマ	465	460	55	10	1樹林 1物群連 1物群連	裸地・草地・ 地被類	無	無	無良	無	無	無	1	自然公園(都道府 県立)	無	定期的な下刈り ・清掃
24 406-003 [5136-62-67]	樹林 1.5 ha 推定:23本	美杉村 仲山神社	社寺	300以上	クマ クマ クマ	330	490	30	15	1樹林 1地建路 1地建路	裸地・草地・ 地被類 ・その他底 木生育	無	無	有良	無	無	無	1	自然公園(都道府 県立)	無	定期的な下刈り ・清掃
24 406-004 [5136-62-32]	樹林 0.02 ha 推定:6本	美杉村 東平寺	社寺	300以上	クマ クマ クマ	490	480	15	15	1樹林 1地建路 1地建路	裸地・地被 類	無	無	有良	無	無	無	1	天然記念物等(都 道府県)	解説板	定期的な下刈り ・清掃
24 406-005 [5136-62-14]	樹林 1.0 ha 推定:17本	美杉村 北鹿神社	社寺	300以上	クマ クマ クマ	320	460	50	12	1樹林 1地建路 1地建路	裸地・草地・ 地被類	無	無	有良	無	無	無	1	自然公園(都道府 県立)	無	定期的な下刈り ・清掃
24 406-006 [5136-62-11]	樹林 0.5 ha 推定:13本	美杉村 八幡神社	社寺	300以上	クマ クマ クマ	470	390	40	10	1樹林 1地建路 1地建路	裸地・草地・ 地被類	無	無	有良	無	無	無	1	自然公園(都道府 県立)	無	定期的な下刈り ・清掃
24 406-007 [5136-61-27]	樹林 0.7 ha 推定:7本	美杉村 眞福院	社寺	200~289	クマ クマ クマ	300	330	40	10	1樹林 1地建路 1地建路	裸地・草地・ 地被類 ・その他底 木生育	無	無	有良	無	無	無	2	自然公園(都道府 県立)	無	定期的な下刈り ・清掃
24 406-008 [5136-61-45]	樹林 0.6 ha 推定:10本	美杉村 国津神社	市町村	300以上	クマ クマ クマ	1049	400	20	2	2樹林 1地建路 1地建路	裸地・草地・ 地被類 ・その他底 木生育	無	無	有良	無	無	無	1	天然記念物等(都 道府県)	無	定期的な下刈り ・清掃
24 406-009 [5136-61-64]	単木	美杉村 日神社	社寺	200~289	クマ クマ クマ	370	420	50	20	1樹林 1地建路	裸地	無	無	無良	無	無	無	2	自然公園(国定)	無	定期的な下刈り ・清掃
24 406-010 [5136-52-51]	樹林 1.5 ha 推定:8本	美杉村 若宮八幡 宮	社寺	300以上	クマ クマ クマ	410	400	55	13	1樹林 1物群連 1地建路	裸地・草地・ 地被類 ・その他底 木生育	無	アザリ ツバキ	有良	無	無	無	2	自然公園(国定)	無	定期的な下刈り ・清掃
24 406-011 [5136-52-61]	単木	美杉村 矢田宅	個人	300以上	クマ クマ クマ	540	420	12	15	1樹林 1地建路 1物群連	草地・地被 類 その他	大枝枯損 下部骨折	無	有良	無	無	不明	3	自然公園(都道府 県立)	無	枯損部の削除、 枝下ろし
24 406-012 [5136-51-49]	樹林 450 ha 推定:100本	美杉村 川上平倉	その他 公有	300以上	クマ クマ クマ	310	303	30	25	1樹林	草地・地被 類 ・その他底 木生育	無	不明	有良	無	無	無	3	自然公園(国定、 都道府県立)	無	無

コード番号 [3次コード]	区分	所在地、 選称名	所有者	推定樹齢 (年)	巨木測定 樹種名	幹周 (cm)	主幹 (cm)	樹高 (m)	株 張立 (m)(本)	周囲 の 状況	根元 の 状況	欠損度	動物生態	着生 植物	健全度	信仰対象	独特の 呼称	故事 伝承 性	保護制度指定	解説 板等	特記事項
24 406-013 [5136-61-19]	単木	美杉村 石名原境 宅	個人	300以上	加	362	15	18	1	耕地 建物 道路	草地・地被 類	小枝枯損	無	有良	無	無	不明	2	自然公園(都道府 県立)	無	定期的な下刈り ・清掃
24 406-014 [5136-61-18]	単木	美杉村 伊勢路岡 田宅	個人	300以上	ガ I片	472 311	25 20	14 16	1	耕地 建物 道路	草地・地被 類 雑樹・そ の他低木生 育	小枝枯損	無	有良	無	無	不明	2	自然公園(都道府 県立)	無	無
24 406-015 [5136-61-18]	単木	美杉村 杉平中野 宅	個人	300以上	I片	570	20	22	2	耕地 建物 道路	雑樹・その 他低木生育 舗装	小枝枯損	不明	有良	無	無	不明	1	自然公園(都道府 県立)	無	無
24 406-016 [5136-61-35]	単木	美杉村 中太郎中 村宅	個人	300以上	竹 材	366	15	4	1	耕地 建物 道路	草地・地被 類 舗装	大枝枯損 小枝枯損 頭頂部幹折 れ	無	有良	無	無	不明	2	無	無	枯損部の削除、 枝下ろし
24 406-017 [5136-62-10]	単木	美杉村 石名原中 林宅	個人	300以上	加	380	16	18	1	樹林 耕地 建物 道路	草地・地被 類	小枝枯損	無	有良	無	無	不明	2	自然公園(都道府 県立)	無	定期的な下刈り ・清掃
24 406-018 [5136-62-82]	単木	美杉村 立花	個人	300以上	竹 材	340	20	18	1	建物 その他	草地・地被 類 その他	大枝枯損 小枝枯損 頭頂部幹折 れ	不明	有良	無	無	不明	2	自然公園(都道府 県立)	無	枯損部の削除、 枝下ろし
24 407-001 [5136-74-62]	単木	三雲町 神社	その他 公有	200~299	刈片 刈片	330 317	26 28	20 20	1	樹林 建物 道路	裸地 舗装	小枝枯損	不明	有良	無	無	不明	1	無	無	定期的な下刈り ・清掃
24 407-002 [5136-74-61]	単木	三雲町 須賀神社	その他 公有	200~299	I片	345	25	20	1	樹林 建物 道路	裸地 舗装	小枝枯損	不明	有良	無	無	不明	2	無	無	定期的な下刈り ・清掃
24 407-003 [5136-74-70]	単木	三雲町 手力男神 社	その他 公有	300以上	刈片	409	28	20	1	樹林 耕地 道路	草地・地被 類 ササその 他やぶ	大枝枯損 小枝枯損	不明	有良	無	無	不明	1	無	無	定期的な下刈り ・清掃 枯損部の 削除、枝下ろし
24 407-004 [5136-73-79]	単木	三雲町 須賀神社	その他 公有	200~299	I片 刈片	336 300	22 22	18 15	1	樹林 建物 道路	草地・地被 類 雑樹・そ の他低木生 育	大枝枯損 小枝枯損	不明	有良	無	無	不明	1	無	無	定期的な下刈り ・清掃
24 407-005 [5136-74-20]	単木	三雲町 市場庄	個人	300以上	刈片	327	25	18	1	耕地 建物 道路	草地・地被 類 その他	小枝枯損 下部幹折れ	無	有良	無	無	無	1	無	無	その他
24 407-006 [5136-74-11]	単木	三雲町 久米舟木 宅	個人	300以上	ガ I片	326	28	22	1	樹林 耕地 建物 道路	草地・地被 類 雑樹・そ の他低木生 育	大枝枯損 小枝枯損 異常なコア あり	不明	有良	無	無	無	1	無	無	無
24 421-001 [5136-53-80]	単木	飯岡町 横谷	個人	200~299	竹 材	328	20	12	1	道路	草地・地被 類	無	無	有良	無	無	無	1	自然公園(都道府 県立)	無	無
24 421-002 [5136-53-20]	単木	飯岡町 波留	社寺	300以上	材 ガ	334	6	12	1	その他	草地・地被 類	無	無	有良	無	無	無	2	自然公園(都道府 県立)	無	無

コード番号 [3次元コード]	区分	所在地、 通称名	所有者	推定樹齢 (年)	巨木測定 樹種名	幹周 (cm)	主幹 (cm)	樹高 (m)	枝張 (m)	株 立	周囲 の 状況	根元 の 状況	欠損度	動物生息 鳥 獣	着生 植物	健全 度	信仰対象	独特の 呼称	故事 伝承 性	保護制度指定	解説 板等	特記事項
24 421-003 [5136-53-70]	単木	飯高町 下仁術	個人	300以上	ワヅライ	373	20	10	3	樹林	草地・地 被類	無	無	無	無	無	無	無	1	自然公園(都道府 県立)	無	無
24 421-004 [5136-52-28]	樹林 0.1ha 有明野神 実測:2本	飯高町 社	社寺	伝承 400	クハ クハ	465 305	25 20	10 18	1 1	その他	草地・地 被類	無	無	無	無	無	無	無	1	自然公園(都道府 県立)	無	無
24 422-001 [5136-50-09]	単木	飯高町 舟戸	その他 公有	200~299	クハ	322	12	18	1	耕地 物群 路その他	草地・地 被類 舗装 その他	小枝枯損	無	有	良	無	無	不明	3	自然公園(都道府 県立)	無	無
24 422-002 [5136-40-89]	単木	飯高町 木根	個人	300以上	クハ	446	20	20	1	樹林 道	雑樹・そ の他 底木生 育	小枝枯損	不明	有	良	無	無	不明	3	自然公園(都道府 県立)	無	無
24 422-003 [5136-51-01]	樹林 0.1ha 実測:4本	飯高町 波瀬西切	個人	300以上	クハ クハ クハ	340 306 422 351	20 22 30 40	15 25 25 25	1 1 1 1	樹林 建 物群 路	草地・地 被類 舗装	無	無	有	良	無	無	無	1	自然公園(都道府 県立)	無	無
24 422-004 [5136-51-01]	樹林 0.2ha 推定:5本	飯高町 波瀬神社	社寺	300以上	クハ	380	40	10	1	樹林 建 物群 路	草地・地 被類 舗装 その他	無	不明	有	良	信仰対象あり	無	不明	1	無	無	無
24 422-005 [5136-51-12]	単木	飯高町 森澤寺	社寺	300以上	クハ	382	40	18	1	樹林	草地・地 被類 雑樹・ モ の他 底木生 育	小枝枯損	無	有	良	無	無	無	2	自然公園(国定) 保安林・学術参 考保護等	無	無
24 422-006 [5136-41-94]	樹林 0.1ha 実測:2本	飯高町 加波	その他 公有	300以上	クハ クハ	422 370	15 12	6 10	2 1	樹林 建 物群 路	草地・地 被類 雑樹・ モ の他 底木生 育	無	無	有	不良:一 部枯損	信仰対象あり	無	不明	3	無	無	無
24 422-007 [5136-41-94]	単木	飯高町 加波	その他 公有	300以上	クハ	335	15	12	1	耕地 物群 その他	草地・地 被類 舗装 その他	小枝枯損	無	有	良	信仰対象あり	無	不明	2	無	無	無
24 422-008 [5136-41-94]	単木	飯高町 東澤寺	社寺	300以上	クハ	400	15	20	1	建物群 道路 その他	舗装 その他	大枝枯損	無	有	良	無	無	不明	2	無	無	無
24 422-009 [5136-41-94]	単木	飯高町 福山	個人	300以上	クハ	340	18	18	1	耕地 物群 路	草地・地 被類 舗装	大枝枯損	無	有	良	無	無	不明	2	無	無	無
24 422-010 [5136-41-67]	単木	飯高町 森澤野所	市町村	200~299	クハ	320	13	12	1	建物群 道路 その他	裸地 その他	大枝枯損	無	有	良	無	無	不明	2	自然公園(都道府 県立)	無	無
24 422-011 [5136-41-67]	樹林 0.1ha 推定:5本	飯高町 黒瀬神社	社寺	300以上	クハ クハ クハ	440 555 614 885	45 45 45 42	10 12 10 15	1 1 1 1	樹林 建 物群 路	草地・地 被類 舗装	無	不明	有	良	信仰対象あり	夫婦杉	不明	2	自然公園(都道府 県立)	解説板	定期的な下刈り ・清掃
24 422-012 [5136-41-87]	樹林 0.2ha 推定:7本	飯高町 乳峯神社	社寺	300以上	クハ クハ クハ	500 465 472 580	45 45 45 48	15 12 15 12	1 1 1 1	樹林 建 物群 路	草地・地 被類 舗装 その他	無	不明	有	良	信仰対象あり	無	不明	1	自然公園(都道府 県立)	無	定期的な下刈り ・清掃

コード番号 [3次のアルファベット]	区分	所在地、 通称名	所有者	推定樹齢 (年)	巨木測定値 樹種名	幹周 (cm)	主幹 (cm)	樹高 (m)	枝張 (m)	株立 (本)	周囲 状況	根元の 状況	欠損度	動物生息 鳥 獣	着生 植物	健全 度	信仰対象	独特の 呼称	故事の 伝承 視認 性	保護制度指定	解説 概等	特記事項
24 422-013 [5136-41-68]	単木	飯高町 雷水	不明	300以上	クワ	328	28	20	1	1	雑草	雑草	小枝枯損	無	有良	無	無	無	2	自然公園(都道府 県立)	無	枯損部の削除、 枝下ろし
24 422-014 [5136-52-03]	樹林 0.1ha 推定:6本	飯高町 八桂神社	その他 公有	300以上	クワ クワ クワ	332 547 308	40 45 38	8 18 8	1 1 1	1	樹林 雑草	草地・地被 雑草	無	不明	有良	無	無	不明	1	自然公園(都道府 県立)	無	定期的な下刈り ・清掃 その他
24 422-015 [5136-52-15]	樹林 0.1ha 推定:9本	飯高町 水屋神社	その他 公有	300以上	クワ クワ クワ	510 755 535	15 50 32	15 12 15	1 1 1	1	樹林 雑草	裸地	無	不明	有良	無	無	1	自然公園(都道府 県立)	解説板 石碑	保護樹設置 定期 的な下刈り・清 掃 その他	
24 422-016 [5136-52-17]	樹林 0.1ha 突測:3本	飯高町 花園神社	社寺	300以上	クワ クワ	439 365	30 35	18 12	1 1	1	樹林 雑草	裸地 草地・ 地被類 雑草 その他	無	不明	有良	無	無	不明	1	自然公園(都道府 県立)	無	定期的な下刈り ・清掃 その他
24 441-001 [5136-64-03]	単木	多気町 養神社	その他 公有	300以上	クワ	456	22	20	1	1	雑草 その他	裸地 雑草 その他	大枝枯損 小枝枯損	不明	有良	無	無	無	1	無	無	無
24 441-002 [5136-54-91]	単木	多気町 津田神社	社寺	300以上	クワ クワ クワ	723 394 389	45 40 30	20 10 15	1 1 1	1	樹林 雑草	裸地 雑草 その他	大枝枯損 小枝枯損	不明	有良	無	無	無	1	無	無	保護樹設置
24 441-003 [5136-54-71]	単木	多気町 近長寺	その他 公有	300以上	クワ クワ	350 300	38 20	16 8	1 1	1	樹林	草地・地被 類	小枝枯損	不明	有良	無	無	無	1	無	無	無
24 441-004 [5136-54-62]	単木	多気町 大楠神社	不明	300以上	クワ	749	30	30	1	1	雑草 雑草	裸地 雑草	大枝枯損 小枝枯損	不明	有良	無	無	無	1	無	無	その他
24 441-005 [5136-54-74]	単木	多気町 佐那・和 玉神社	社寺	300以上	クワ クワ クワ	362 905 310	35 45 30	12 18 6	2 1 1	1	樹林 雑草	裸地 雑草 その他	小枝枯損 頭頂部骨折	不明	有良	無	無	無	1	無	無	定期的な下刈り ・清掃 枯損部の 削除、枝下ろし
24 441-006 [5136-64-03]	単木	多気町 相殿上神 社	社寺	300以上	クワ クワ クワ	300 376 338	35 35 30	12 20 22	1 1 1	1	樹林 雑草	草地・地被 雑草・そ の他低木生 育 雑草そ の他	大枝枯損 小枝枯損	不明	有良	無	無	無	2	無	無	無
24 441-007 01/02 [5136-64-25]	樹林 0.15ha 突測:4本	多気町 相生神社	その他 公有	200~299	クワ クワ クワ	410 362 320	35 35 32	25 12 22	1 1 1	1	樹林 雑草	草地・地被 類 その他	無	不明	有良	無	無	無	1	無	無	定期的な下刈り ・清掃
24 441-007 02/02 [5136-64-25]	樹林	多気町 相生神社				334	35	20	1	1	樹林											
24 441-008 [5136-54-97]	単木	多気町 御船神社	その他 公有	300以上	クワ クワ クワ	330 309 411	30 30 32	15 18 30	1 1 1	1	樹林 雑草	雑草・その 他低木生 育 雑草そ の他	大枝枯損 小枝枯損	不明	有良	無	無	無	2	無	無	無
24 442-001 [5136-64-68]	単木	明和町 志ノ真	社寺	200~299	クワ	332	20	20	2	2	雑草 その他	草地・地被 類 その他	頭頂部骨折 れ	不明	有良	無	無	不明	1	無	無	定期的な下刈り ・清掃

コード番号 [3次カゴコード]	区分	所在地 通称名	所有者	推定樹齢 (年)	巨木測定値 樹種名	幹周 (cm)	主幹 (cm)	樹高 (m)	株立 (m/本)	周囲 の状況	根元 の状況	欠損度	動物生態	健全度	信仰対象	独特の 呼称	故事 伝承 視認 性	保護制度指定	解説 板等	特記事項
24 442-002 [5136-64-78]	単木	明和町 織殿神社	その他 公有	200~299	ナリ	300	28	8	1	樹林 耕 地 建物 群	草地・地被 類	大枝枯損 小枝枯損	無	有良	無	不明	2	無	無	定期的な下刈り ・清掃 枯損部の 削除、枝下ろし
24 442-003 [5136-65-70]	単木	明和町 大庭神社	その他 公有	200~299	ナリ	375	18	22	1	樹林	草地・地被 類 雑草	大枝枯損 小枝枯損	不明	有良	無	不明	1	無	無	定期的な下刈り ・清掃 枯損部の 削除、枝下ろし
24 442-004 [5136-65-81]	単木	明和町 納願寺	社寺	200~299	ナリ	429	28	20	1	建物群 道路	裸地 雑樹・ その他低木 生育	小枝枯損	不明	有良	無	不明	1	無	無	定期的な下刈り ・清掃 枯損部の 削除、枝下ろし
24 442-005 [5136-64-59]	単木	明和町 坂本	社寺	100~199	ナリ	353	22	20	1	耕地 其 の他	草地・地被 類 その他	大枝枯損 小枝枯損	不明	有良	無	不明	1	無	無	定期的な下刈り ・清掃 枯損部の 削除、枝下ろし
24 442-006 [5136-64-49]	単木	明和町 竹神社	社寺	300以上	ナリ	414	30	12	1	樹林 建 物群 道 路	裸地 雑草 その他	大枝枯損 小枝枯損	無	無良	無	不明	2	無	無	定期的な下刈り ・清掃 枯損部の 削除、枝下ろし
24 442-007 [5136-64-29]	単木	明和町 宇爾深神 社	その他 公有	200~299	ナリ	306	30	15	1	樹林 耕 地	草地・地被 類 ササの 他やぶ、雑草	小枝枯損	不明	無良	無	無	2	無	無	定期的な下刈り ・清掃 枯損部の 削除、枝下ろし
24 442-008 [5136-64-18]	単木	明和町 池村	個人	100~199	ナリ	342	25	20	1	樹林 建 物群 道 路	ササその他 やぶ	小枝枯損	無	無良	無	無	2	無	無	無
24 443-001 [5136-54-23]	単木	大台町 榑原	個人	不明	ナリ	427	25	36	1	その他	雑草	無	無	無良	無	無	3	自然公園(都道府 県立)	無	無
24 443-002 [5136-54-31]	単木	大台町 榑原	個人	300以上	ナリ	385 318 363 370	31 28 30 30	9 10 9 9	1	樹林	雑樹・その 他低木生育	無	無	無良	無	無	2	自然公園(都道府 県立)	無	無
24 443-003 [5136-54-32]	樹林 0.57 ha 実測:6本	大台町 榑原	個人	300以上	ナリ	365 330 318 315	32 30 30 30	12 11 12 11	1	樹林	雑樹・その 他低木生育	無	無	無良	無	無	2	自然公園(都道府 県立)	無	無
24 443-004 [5136-54-32]	樹林 1.8 ha 実測:3本	大台町 榑原	個人	300以上	ナリ	335 373 302	28 30 28	13 13 13	1	樹林	雑樹・その 他低木生育	無	無	無良	無	無	2	自然公園(都道府 県立)	無	無
24 443-005 [5136-54-32]	単木	大台町 榑原	個人	300以上	ナリ	421 373	30 30	17 17	1	樹林	雑樹・その 他低木生育	無	無	無良	無	無	2	自然公園(都道府 県立)	無	無
24 443-006 [5136-54-32]	単木	大台町 榑原	個人	300以上	ナリ	310 315 307	28 28 28	19 19 19	1	樹林	雑樹・その 他低木生育	無	無	無良	無	無	3	自然公園(都道府 県立)	無	無
24 443-007 [5136-54-30]	単木	大台町 榑原	社寺	300以上	ナリ	637	30	23	1	樹林	雑樹・その 他低木生育	空洞あり	無	不良:一 部枯損	無	無	2	自然公園(都道府 県立)	無	無
24 443-008 [5136-43-74]	単木	大台町 下三瀬	個人	100~199	ナリ	307	23	23	1	樹林	草地・地被 類	無	無	無良	無	無	2	天然記念物等(市 町村)	無	無

コード番号 [3次のケツゴト]	区分	所在地 通称名	所有者	推定樹齢 (年)	巨木測定値 樹種名	幹周 (cm)	主幹 (cm)	樹高 (m)	枝張り (m)	株立 (本)	周囲 の状況	根元 の状況	欠損度	動物生息 鳥 獣	着生 植物	健全 度	信仰対象	独特の 呼称	故事 伝承 性	保護制度指定	解説 板等	特記事項
24 443-009 [5136-43-72]	樹林 0.08 ha 変測:8本	大台町 佐原	社寺	300以上	ナシ	477	35	21	1	1	その他	裸地	無	無	無	無	無	無	1	自然公園(都道府 県立)	無	無
24 443-010 [5136-43-62]	樹林 20.0 ha 変測:2本	大台町 菅合	個人	100~199	ナシ	345	28	23	1	1	樹林	草地・地祇 類	無	無	無	無	無	無	2	自然公園(都道府 県立)その他制 度	解説板	無
24 443-011 [5136-43-33]	単木	大台町 弥起井	社寺	100~199	イヨ?	370	25	11	1	1	その他	裸地	無	無	無	無	無	無	1	自然公園(都道府 県立)	無	無
24 444-001 [5136-53-44]	単木	勢和村 上期林不 動山	その他 公有	99以下	イヨ?	345	20	12	1	1	その他	裸地	無	無	無	無	無	不明	2	自然公園(都道府 県立)	無	無
24 444-002 [5136-53-56]	単木	勢和村 五ヶ谷神 社	社寺	300以上	ナシ	390	55	10	1	1	樹林	舗装	無	無	無	無	無	無	2	自然公園(都道府 県立)	無	無
24 444-003 [5136-53-37]	単木	勢和村	市町村	99以下	イヨ?	390	15	5	1	1	その他	裸地	無	無	無	無	無	お栗づき いちよう	2	無	無	無
24 444-004 [5136-53-79]	樹林 2 ha 推定:7本 二又杉 三又杉	勢和村 丹生神社	社寺	300以上	ナシ	452	50	6	1	1	樹林	舗装	無	無	無	無	無	無	2	自然公園(都道府 県立)	無	無
24 445-001 [5136-42-49]	単木	宮川村 清深寺	社寺	200~299	イヨ?	326	22	18	1	1	樹林そ の他	裸地 草地・ 地祇類	無	無	有	無	無	無	2	自然公園(都道府 県立)	無	定期的な下刈り ・清掃 枯損部の 削除、枝下ろし
24 445-002 [5136-42-36]	樹林 0.1 ha 推定:6本	宮川村 萩原神社	その他 公有	300以上	ナシ	305	28	10	1	1	樹林 建 物群 道 路	草地・地祇 類 舗装	無	無	有	無	無	無	2	自然公園(都道府 県立)	無	定期的な下刈り ・清掃 枯損部の 削除、枝下ろし
24 445-003 [5136-32-91]	単木	宮川村 権禰寺	社寺	300以上	イヨ?	515	30	18	1	1	建物群 道路 の他	草地・地祇 類 舗装	無	無	有	無	無	無	2	自然公園(都道府 県立)	無	定期的な下刈り ・清掃
24 445-004 [5136-31-36]	単木	宮川村 大湖寺	社寺	300以上	カクイ	590	25	25	1	1	建物群 道路 の他	裸地 舗装 その他	無	不明	有	無	無	不明	2	自然公園(都道府 県立)	無	定期的な下刈り ・清掃
24 445-005 [5136-32-90]	単木	宮川村 新田	不明	200~299	ナシ	313	32	15	1	1	樹林 道 路	裸地 その他	無	無	有	無	無	無	3	自然公園(都道府 県立)	無	無
24 445-006 [5136-32-71]	単木	宮川村 春日台	個人	200~299	イヨ?	335	28	12	1	1	樹林	草地・地祇 類 雑樹・そ の他低木生 育その他	無	無	有	無	無	無	3	自然公園(都道府 県立)	無	無
24 445-007 [5136-42-14]	単木	宮川村 沢原寺	社寺	200~299	イヨ?	333	22	18	1	1	耕地 建 物群	草地 地祇 類 その他	無	無	有	無	無	不明	2	自然公園(都道府 県立)	無	定期的な下刈り ・清掃 枯損部の 削除、枝下ろし
24 445-008 [5136-31-25]	単木	宮川村 大杉神社	社寺	300以上	ナシ	920	40	8	1	1	樹林	舗装	無	無	無	無	無	無	3	天然記念物等(都 道府県) 自然公 園(都道府県立)	無	無

コード番号 [3次カテゴリー]	区分	所在地、 通称名	所有者	推定樹齢 (年)	巨木測定値 樹種名	幹周 (cm)	主幹 (cm)	樹高 (m)	枝張り (m)	株立 (m)	周囲 の状況	根元の 状況	欠損度	動物生態	養生 植物	健全 度	信仰対象	独特の 呼称	故事 伝承 視認 性	保護制度指定	解説 板等	特記事項
24 461-001 [5136-55-80]	単木	玉城町 玉城城跡	市町村	200~288	カシ	383	400	28	23	1	公園	草地・地被 類	無	不明	有	良	無	無	無	無	無	無
24 461-002 [5136-55-80]	単木	玉城町 浅間神社	その他 公有	300以上	カシ	305	315	25	17	1	樹林	草地・地被 類	大枝枯損 小枝枯損	不明	有	良	無	無	無	無	無	保護施設設置 枯損部の 削除、枝下 ろし
24 461-003 [5136-55-80]	単木	玉城町 玄徳寺	社寺	300以上	カシ	325		20	25	1	耕地	草地・地被 類	大枝枯損 小枝枯損	不明	有	良	無	無	無	無	無	無
24 461-004 [5136-54-88]	単木	玉城町 蚊野神社	その他 公有	300以上	カシ	340		30	19	1	樹林	草地・地被 類	小枝枯損	不明	有	良	無	無	無	無	無	無
24 461-005 [5136-54-78]	単木	玉城町 外城田小 学校	市町村	300以上	カシ	320	340	15	15	1	建物群 その他	裸地	大枝枯損 小枝枯損	不明	有	良	無	無	無	無	無	枯損部の削除、 枝下ろし
24 461-006 [5136-55-81]	単木	玉城町 田丸病院	法人等	200~288	カシ	380		18	18	1	建物群	舗装	小枝枯損	不明	有	良	無	無	無	無	無	無
24 461-007 [5136-54-67]	単木	玉城町 初原稲神 社	その他 公有	300以上	カシ	562	464	32	20	1	樹林	裸地 草地・ 地被類 その他	大枝枯損 小枝枯損	不明	有	良	無	無	無	無	無	無
24 462-001 [5136-56-84]	単木	二見町 松下神社	その他 公有	300以上	カシ	700		12	12	1	樹林	草地・地被 類	大枝枯損 小枝枯損 頭頂部折 れ	不明	無	良	無	無	無	無	無	保護施設設置
24 462-002 [5136-66-01]	単木	二見町 御座田神 社	社寺	300以上	カシ	300		25	18	1	樹林	草地・地被 類	小枝枯損	不明	有	良	無	無	無	無	無	無
24 462-003 [5136-66-10]	単木	二見町 西	その他 公有	300以上	カシ	600		13	20	1	公園	裸地	大枝枯損 小枝枯損	不明	有	良	無	無	無	無	無	保護施設設置 枯損部の 削除、枝下 ろし
24 463-001 [5136-55-83]	単木	小保町 ユニチカ 工場	法人等	300以上	カシ	340	420	17	20	1	建物群	裸地 舗装	無	不明	有	良	無	無	無	無	無	定期的な下刈り ・清掃
24 463-002 [5136-65-02]	単木	小保町 明野	不明	200~288	カシ	300		12	12	1	耕地 道 路	舗装 その他	大枝枯損 小枝枯損	無	有	良	無	無	無	無	無	枯損部の削除、 枝下ろし
24 464-001 [5136-45-26]	単木	南勢町 切原	社寺	300以上	カシ	330		12	9	1	樹林	雑樹・その他 低木生帯	無	無	無	良	無	無	無	無	無	無
24 464-002 [5136-45-16]	単木	南勢町 五ヶ所浦	個人	300以上	カシ	500		12	15	1	その他	草地・地被 類	小枝枯損	無	無	良	無	無	無	無	無	無
24 464-003 [5136-45-16]	単木	南勢町 五ヶ所浦	社寺	300以上	カシ	740		18	18	1	樹林	裸地	大枝枯損	無	無	良	無	無	無	無	無	定期的な下刈り ・清掃
24 464-004 [5136-45-16]	単木	南勢町 五ヶ所浦	社寺	300以上	カシ	370		25	12	1	樹林	舗装	無	無	無	良	無	無	無	無	無	無

コード番号 [3次メッシュコード]	区分	所在地, 選林名	所有者	推定樹齢 (年)	巨木測定種 樹種名	幹周 (cm)	樹高 (m)	株 数 (本)	周囲 状況	相元 状況	欠損度	動物生態	着生 植物	健全 度	信仰対象	独特の 評価	故事 伝承 視 認 性	保護制度指定	解説 板等	特記事項	
24 464-005 [5136-45-15]	単木	南勢町 船遊	不明	不明	カシイ	320	8	10	1	道路	草地・地被 類	頭頂部折 れ	無	不良：一 部枯損	無	無	2	自然公園(国立)	無	無	
24 464-006 [5136-45-11]	単木	南勢町 伊勢路	個人	不明	カシイ	300	20	10	1	樹林	雑樹・その 他低木生育	小枝枯損 空洞あり	無	不良：一 部枯損	無	無	2	自然公園(国立)	無	無	
24 464-007 [5136-45-01]	単木	南勢町 伊勢路	その他 公有	300以上	竹ヨリ	370	12	15	1	その他	裸地	小枝枯損	無	無	無	久昌寺の いちよう	有	2	自然公園(国立)	解説板 保護欄設置	
24 464-008 [5136-45-02]	単木	南勢町 内瀬	個人	300以上	クワ	500	15	17	3	道路	草地・地被 類	小枝枯損	無	無	無	無	無	1	自然公園(国立)	無	無
24 464-009 [5136-35-82]	単木	南勢町 日間浦	社寺	300以上	ナナ	450	25	15	1	樹林	雑草	無	無	無	無	無	無	2	自然公園(国立)	無	定期的な下刈り ・清掃
24 464-010 [5136-35-63]	単木	南勢町 磯浦 磯 八幡	社寺	300以上	ナナ*	340	25	8	1	樹林	雑草	小枝枯損	無	無	無	神ノ杉	不明	2	自然公園(国立)	樹名版 解説板	定期的な下刈り ・清掃
24 464-011 [5136-35-74]	単木	南勢町 磯浦	社寺	300以上	ナナナ	300	15	15	1	樹林	雑樹・その 他低木生育	無	無	無	無	無	不明	2	自然公園(国立)	解説板	無
24 464-012 [5136-35-55]	単木	南勢町 宿浦	社寺	300以上	クワ	440	12	8	1	道路	草地・地被 類	小枝枯損	無	無	無	無	無	2	自然公園(国立)	無	無
24 464-013 [5136-35-55]	単木	南勢町 宿浦	不明	不明	クワ	300	12	8	1	建物群	雑草	無	無	無	無	無	無	3	自然公園(国立)	無	無
24 464-014 [5136-35-42]	単木	南勢町 相賀浦	社寺	300以上	クワ	300	15	10	1	樹林	雑樹・その 他低木生育	無	無	無	無	無	無	3	自然公園(国立)	無	無
24 464-015 [5136-35-42]	単木	南勢町 相賀浦	不明	300以上	クワ	400	10	10	1	道路	雑草	大枝枯損	無	無	無	無	無	1	自然公園(国立)	無	無
24 465-001 [5136-34-38]	単木	南勢町 おおえ	その他 公有	300以上	クワ	428	29	20	1	その他	裸地	空洞あり	無	有	無	無	不明	2	無	無	無
24 465-002 [5136-34-17]	単木	南勢町 大方電	不明	伝承 700	クワ	650	25	20	1	樹林	雑樹・その 他低木生育	大枝枯損 空洞あり	無	無	無	無	無	2	自然公園(国立)	無	無
24 465-003 [5136-34-33]	樹林 0.1ha 推定:13本	南勢町 みよけ	社寺	300以上	クワ クワ クワ	521 352 384	25 21 21	18 18 18	1	樹林	雑樹・その 他低木生育	無	無	無	無	無	無	1	無	無	無
24 465-004 [5136-34-33]	単木	南勢町 みよけ	社寺	300以上	クワ	325	30	13	1	道路	裸地 雑草	無	無	無	無	無	無	1	無	無	無
24 465-005 [5136-34-31]	単木	南勢町 大蓮寺の 松	社寺	伝承 500	クワ	417	30	15	1	その他	裸地	小枝枯損	無	無	無	無	無	1	天然記念物等	無	無
24 465-006 [5136-34-31]	単木	南勢町 河内宮山	不明	300以上	クワ クワ	300 363	25 25	15 18	1	樹林	雑樹・その 他低木生育	無	有	無	無	無	無	2	無	無	無
24 465-007 [5136-34-31]	単木	南勢町 河内	社寺	300以上	クワ	315	28	13	1	道路	裸地	無	無	無	無	無	無	1	無	無	無

コード番号 [3次カテゴリー]	区分	所在地、 通称名	所有者、推定樹齢 (年)	巨木測定地 樹種名	幹周 (cm)	主幹 (cm)	樹高 (m)	株立 (本)	周囲 状況	樹元の 状況	欠損度	動物生態 鳥 獣	着生 植物	健全度	信仰対象	独特の 呼称	故事の 伝承 視認性	保護制度指定	解説 板等	特記事項	
24 465-008 [5136-24-30]	樹林 実測:2本	南島町 河内	社寺 300以上	カ/片 片*	400 318		19 25	16 13	1 1	その他	裸地	無	無	無	無	無	無	無	無	無	
24 465-009 [5136-29-96]	単木 御覆	南島町 御覆	社寺 300以上	作/力	437		30	15	1	その他	無	無	無	無	無	無	無	無	無	無	
24 466-001 [5136-54-10]	単木	大宮町 野原	その他 公有	作/力	375		25	11	1	その他	小枝枯損	無	無	無	無	オハツキ イチャウ	無	天然記念物等(都 道府県) 自然公 園(都道府県立)	樹名板	無	
24 466-002 [5136-49-34]	樹林 43.9 ha 実測:1262本	大宮町 滝原神宮	社寺	伝承 450 片*	376 568		40 45	18 15	1 1	樹林 他低木生育	無	有	有	有	無	無	有	2	自然公園(都道府 県立) 風致地区 ・緑地保全地区 等	無	保護樹設置
24 466-003 [5136-49-34]	樹林 0.4 ha 実測:89本	大宮町 滝原	個人	300以上 片*	490 330		40 37	8 8	1 1	樹林	無	不明	有	有	無	無	無	2	自然公園(都道府 県立) その他制 度	樹名板	無
24 467-001 [5136-33-72]	単木	紀勢町 柞野	社寺 不明	片*	370		30	7	1	樹林	無	無	無	無	無	無	無	2	自然公園(都道府 県立)	無	無
24 467-002 [5136-33-62]	単木	紀勢町 柞野	社寺 不明	幼/片	370		9	12	1	その他	頭頂部幹折 れ 空消あ り	無	無	無	無	無	無	1	自然公園(都道府 県立)	無	無
24 467-003 [5136-33-63]	単木	紀勢町 柞野	社寺 不明	片*	360		40	8	1	樹林	無	無	無	無	無	無	無	2	自然公園(都道府 県立)	無	無
24 467-004 [5136-33-62]	単木	紀勢町 柞野	その他 公有	300以上 片*	440		10	18	1	耕地	大枝枯損	不明	有	不良:一 部枯損	無	康申	無	1	自然公園(都道府 県立)	無	保護樹設置 定期 的な下刈り・清 掃
24 467-005 [5136-33-52]	樹林 0.2 ha 実測:10本	紀勢町 崎	社寺 300以上	片*	650 620 600 300		22 30 30 28	10 11 10 4	1 1 1 1	樹林	無	無	無	無	不明	無	無	1	自然公園(都道府 県立)	無	定期的な下刈り ・清掃
24 467-006 [5136-33-51]	単木	紀勢町 崎	社寺 不明	片*	340		25	10	1	樹林	小枝枯損	無	無	不良:一 部枯損	無	無	無	2	自然公園(都道府 県立)	無	無
24 467-007 [5136-33-32]	単木	紀勢町 崎	市町村 不明	丸/力	340		18	15	2	公園	無	無	無	無	無	無	無	1	自然公園(都道府 県立)	無	定期的な下刈り ・清掃
24 468-001 [5136-65-17]	単木	御覆村 御覆神社	その他 公有	丸/片 丸/片	500 500 590		22 24 24	20 22 22	1 1 1	樹林	大枝枯損 小枝枯損	不明	有	有	無	無	無	1	自然公園(都道府 県立)	無	無
24 468-002 [5136-65-06]	単木	御覆村 宇須野神 社	その他 公有	丸/片	780		25	22	1	樹林	小枝枯損	不明	無	無	無	無	無	1	自然公園(都道府 県立)	無	無
24 468-003 [5136-55-96]	単木	御覆村 高向神社	その他 公有	丸/片 丸/片	400 315		18 19	15 15	1 1	樹林	小枝枯損 頭頂部幹折 れ	不明	有	有	無	無	無	1	自然公園(都道府 県立)	無	無

コード番号 [3次のアルファベット]	区分	所在地、 通称名	所有者	推定樹齢 (年)	巨木測定値 樹種名	幹周 (cm)	主幹 (cm)	樹高 (m)	枝張り (m)	株立 (本)	周囲 の状況	根元 の状況	欠損度	動物生態 鳥 獣	着生 植物	健全 度	信仰対象	独特の 呼称	故事 伝承 性	保護制度指定	解説 板等	特記事項
24 489-001 [5136-32-38]	樹林 1.0 ha 実測:2本	大内山村 真弓	社寺	300以上	杉*	490	35	16	1	樹林	裸地	無	無	無	無	信仰対象あり	無	無	1 自然公園(都道府 県立)	無	無	
24 489-002 [5136-32-17]	樹林 0.5 ha 実測:3本	大内山村 川口	個人	200~299	杉*	403	29	8	1	樹林	草地・地被 類	無	無	有	良	無	無	無	1 自然公園(都道府 県立)	無	無	
24 489-003 [5136-32-08]	樹林 1.0 ha 実測:8本	大内山村 川口	社寺	300以上	杉* アサギ 杉*	565	42	6	1	樹林	雑樹・その 他低木生育	無	不明	有	良	信仰対象あり	無	無	2 自然公園(都道府 県立)	無	無	
24 470-001 [5136-54-19]	樹林 0.25 ha 実測:6本	度会町 上久具	社寺	300以上	刈片 刈片 刈片 杉*	710	25	25	1	樹林	雑樹・その 他低木生育	無	無	無	良	無	無	無	1 無	無	無	
24 470-002 [5136-54-06]	単木	度会町	個人	200~299	杉*	360	30	12	1	樹林	草地・地被 類	無	無	無	良	無	無	無	2 無	無	無	
24 470-003 [5136-44-95]	単木	度会町	個人	200~299	杉*	650	25	16	1	樹林	草地・地被 類	無	無	無	不良:一 部枯損	無	無	無	2 無	無	無	
24 481-001 [5236-22-20]	樹林 8 ha 実測:6本	伊賀町 余野園地	市町村	200~299	刀刈 刀刈 刀刈 刀刈	410	16	13	2	公園	草地・地被 類 雑樹・モ の他低木生 育	無	有	有	良	無	無	無	2 自然公園(国定)	無	葉刈散布・施肥 定期的な下刈り ・蒸掃、枯損部の 削除、枝下ろし	
24 481-002 [5236-12-70]	単木	伊賀町 霊山寺	社寺	200~299	存り	420	25	7	1	建物群	裸地	無	無	有	良	信仰対象あり	無	不明	2 自然公園(国定)	無	無	
24 481-003 [5236-11-88]	単木	伊賀町 日置神社	社寺	300以上	杉*	325	13	8	1	樹林 建 物群	舗装	無	不明	無	良	信仰対象あり	無	無	2 無	無	無	
24 481-004 [5236-11-86]	単木	伊賀町 神明神社	社寺	300以上	杉*	306	27	7	1	建物群	ササその他 やぶ	無	無	無	良	信仰対象あり	無	無	1 無	無	無	
24 481-005 [5236-11-76]	単木	伊賀町 川原	その他 公有	200~299	竹*	380	15	15	1	耕地	草地・地被 類	無	無	有	良	信仰対象あり	無	無	1 無	無	無	
24 481-006 [5236-11-48]	単木	伊賀町 山畑	個人	100~199	竹*	313	25	17	1	耕地	裸地	無	無	無	良	無	無	無	1 無	無	無	
24 481-007 [5236-11-48]	単木	伊賀町 春日神社	社寺	200~299	竹*	315	20	13	1	耕地 道 路	裸地	無	無	有	良	無	無	無	1 無	無	無	
24 482-001 [5236-10-34]	単木	鳥ヶ原村 西念寺	社寺	300以上	加	603	20	7	1	建物群	裸地 草地・ 地被類	無	無	有	良	信仰対象あり	無	無	2 無	無	無	
24 483-001 [5236-21-27]	単木	阿山町 上友田	個人	200~299	杉*	425	20	8	1	耕地 建 物群	ササその他 やぶ	無	無	無	良	信仰対象あり	無	無	2 無	無	無	
24 483-002 [5236-21-16]	単木	阿山町 藤田神社	社寺	300以上	杉*	410	25	13	1	建物群	裸地	無	無	無	良	信仰対象あり	無	無	2 無	無	無	
24 483-003 [5236-21-34]	単木	阿山町 玉湯神社	社寺	300以上	杉*	485	22	15	1	建物群 道路	裸地 その他	無	無	無	良	信仰対象あり	無	無	2 無	無	無	

コード番号 [3次カブコード]	区分	所在地、 選称名	所有者	推定樹齢 (年)	巨木測定種 樹種名	幹周 (cm)	主幹 (cm)	樹高 (m)	株立 (本)	周囲 (m)	周囲 の状況	相元 の状況	欠損度	動物生態	着生 植物	健全 度	信仰対象	独特の 呼称	故事 伝承 性	保護制度指定	解説 板等	特記事項
24 483-004 [5236-11-94]	単木	阿山町 薬師寺	社寺	200~298	カド	343	10	8	1	1	耕地	草地・地蔵 類	大枝枯損 頭頂部骨折 れ空肩あり	無	有良	無	無	無	無	無	無	無
24 483-005 [5236-11-94]	単木	阿山町 河合小学 校	その他 公有	200~298	カド	385	13	10	1	1	その他	裸地	小枝枯損 空肩あり	無	有良	無	無	無	無	無	無	無
24 483-006 [5236-11-94]	樹林 0.3 ha 栗測:4本	阿山町 福天多神 社	社寺	300以上	カド	460 445 400 300	20 30 30 25	7 7 7 6	1 1 1 1	1	樹林 建物 物群	裸地 雑樹・ その他低木 生育 その他	枯損木やや あり	不明	無良	無	無	無	無	無	無	無
24 483-007 [5236-21-41]	単木	阿山町 樟樹神社	社寺	300以上	カド	340 335	27 26	10 15	1 1	1	樹林 道	裸地 雑樹・ その他低木 生育	小枝枯損 空肩あり	不明	有良	無	無	無	無	無	無	無
24 483-008 [5236-21-00]	単木	阿山町 諏訪神社	社寺	200~298	カド	320	8	3	1	1	建物群 道路	裸地	頭頂部骨折 れ空肩あり	無	無	不良:一 部枯損	無	無	無	無	無	無
24 483-009 [5236-11-90]	単木	阿山町 佐々神社	社寺	300以上	カド	310	30	7	1	1	樹林 建物 物群	裸地	小枝枯損	不明	無良	無	無	無	無	無	無	無
24 483-010 [5236-11-90]	単木	阿山町 音川	個人	100~199	カド	300	15	20	1	1	耕地 建物 物群	ササその他 やぶ	小枝枯損	無	有良	無	無	無	無	無	無	無
24 483-011 [5236-21-02]	樹林 栗測:2本	阿山町 青岳国有 林保護林	国	不明	カド	367 352	36 30	12 10	1 1	1	樹林	雑樹・その 他低木生育	無	杉, 栲 トリ	無良	無	無	無	無	保安林・学術参 考保護等	無	無
24 484-001 [5236-12-25]	単木	大山田村 上阿波	個人	100~199	カド	300	25	21	1	1	樹林 道	雑樹・その 他低木生育	小枝枯損	無	有良	無	無	無	無	無	無	無
24 484-002 [5236-12-14]	単木	大山田村 上阿波	個人	100~199	カド	321	25	22	1	1	樹林	雑樹・その 他低木生育	大枝枯損	無	無良	無	無	無	無	無	無	無
24 484-003 [5236-12-15]	単木	大山田村 上阿波	個人	200~298	カド	348	30	22	1	1	樹林	雑樹・その 他低木生育 ササその他 やぶ	小枝枯損	無	無良	無	無	無	無	無	無	無
24 484-004 [5236-12-43]	単木	大山田村 上阿波	個人	100~199	カド	338	30	26	1	1	樹林	雑樹・その 他低木生育 ササその他 やぶ	小枝枯損	無	有良	無	無	無	無	無	無	無
24 484-005 [5236-12-23]	樹林 0.1 ha 栗測:2本	大山田村 蘆神社	社寺	200~298	カド	316 302	30 26	12 14	1 1	1	樹林	雑樹・その 他低木生育 ササその他 やぶ	枯損木やや あり	無	無良	無	無	無	無	無	無	無
24 484-006 [5236-12-13]	樹林 0.1 ha 栗測:4本	大山田村 本願寺	社寺	200~298	カド	315 301 300 304	25 18 10 28	7 10 1 28	1 1 1 2	1	建物群 その他	裸地	無	無	有良	無	無	無	無	無	無	無

コード番号 [3次元コード]	区分	所在地、 選称名	所有者	推定樹齢 (年)	巨木測定道 樹種名	幹周 (cm)	主幹 (cm)	樹高 (m)	株 立 (本)	周囲 状況	根元 の 状況	欠損度	動物生態 鳥 獣	着生 植物	健全 度	信仰対象	独特の 呼称	故事・現 存性	保護制度指定	給税 板等	特記事項
24 484-007 [5236-12-21]	単木	大山田村 舊水	個人	100~199 年	ナギ	306	32	15	1	樹林	雑樹・その 他低木生育	無	無	無	良	無	無	無	無	無	無
24 484-008 [5236-12-21]	単木	大山田村 舊水	個人	200~299 年	ナギ	385	26	27	1	樹林	雑樹・その 他低木生育 ササその他 やぶ	無	無	有	良	無	無	無	無	無	無
24 484-009 [5236-12-01]	単木	大山田村 豊田礼吉	個人	200~299 年	ナギ	368	23	23	1	雑物群 道路 水 面	裸地	小枝枯損 異常なコブ あり	無	有	良	無	無	無	無	無	無
24 484-010 [5236-12-01]	単木	大山田村 坂本昌生	個人	200~299 年	ナギ	314	25	25	1	道路 水 面	雑樹・その 他低木生育 ササその他 やぶ	無	無	無	良	無	無	無	無	無	無
24 484-011 [5236-12-01]	樹林 0.1 ha 実測:2本	大山田村 坂本昌生	個人	100~199 年	ナギ	320 312	30 30	10 10	1	樹林	雑樹・その 他低木生育	無	無	無	良	無	無	無	無	無	無
24 484-012 [5236-12-01]	単木	大山田村 辻多門	個人	300以上	ナギ	430	12	10	1	雑物群 その他	裸地	大枝枯損 空洞あり	無	有	不良:一 部枯損	無	有	無	無	無	無
24 484-013 [5236-12-01]	単木	大山田村 個人	個人	100~199 年	ナギ	317	22	20	1	雑物群 水面	雑樹・その 他低木生育	大枝枯損	無	無	良	無	無	無	無	無	無
24 484-014 [5236-12-01]	樹林 0.1 ha 実測:4本	大山田村 阿波神社	社寺	200~299 年	ナギ	300 335 370 335	15 30 25 33	10 10 10 10	1	樹林	雑樹・草地・ 地被類	枯損木やや あり	無	有	不良:一 部枯損	無	無	無	無	無	無
24 484-015 [5236-02-71]	樹林 0.1 ha 実測:2本	大山田村 高岡清史	個人	200~299 年	ナギ	360 304	30 30	15 14	1	樹林	雑樹・その 他低木生育	無	無	無	良	無	無	無	無	無	無
24 484-016 [5236-02-71]	樹林 0.1 ha 実測:2本	大山田村 辻豊盛則	個人	200~299 年	ナギ	438 300	30 26	20 9	1	樹林	雑樹・その 他低木生育	枯損木やや あり	無	無	良	無	無	無	無	無	無
24 484-017 [5236-02-62]	単木	大山田村 高岡清史	個人	200~299 年	ナギ	308	30	8	1	樹林	雑樹・その 他低木生育	無	無	有	良	無	無	無	無	無	無
24 484-018 [5236-02-71]	樹林 0.1 ha 実測:4本	大山田村 奥馬野	個人	100~199 年	ナギ	447 378 335 318	30 30 30 30	23 20 23 14	1	樹林	雑樹・その 他低木生育 ササその他 やぶ	無	無	無	良	無	無	無	無	無	無
24 484-019 [5236-02-60]	単木	大山田村 永井次郎	個人	100~199 年	ナギ	354	20	25	1	樹林	雑樹・その 他低木生育	大枝枯損	無	無	不良:一 部枯損	無	無	無	無	無	無
24 484-020 [5236-02-60]	樹林 0.1 ha 実測:5本	大山田村 福岡源雄	個人	200~299 年	ナギ	421 330 743 510	241 20 280 250	22 20 18 18	2	樹林	雑樹・その 他低木生育 ササその他 やぶ	無	無	無	良	無	無	無	無	無	無
24 484-021 [5236-02-60]	樹林 0.1 ha 実測:2本	大山田村 中馬野	個人	200~299 年	ナギ	410 350	32 33	16 10	1	樹林	雑樹・その 他低木生育	無	無	無	良	無	無	無	無	無	無

コード番号 [3次元コード]	区分	所在地、 遺構名	所有者	推定樹齢 (年)	巨木測定値 樹種名	幹周 (cm)	主幹 (cm)	樹高 (m)	株立 (m)(本)	周囲 の状況	根元 の状況	欠損度	動物生態 鳥 獣	着生 植物	健全 度	信仰対象	独特の 呼称	故事 伝承 性	保護制度指定	解説 板等	特記事項
24 484-022 [5236-02-50]	樹林 0.1 ha 実測:2本	大山田村	個人	100~199	7材 7材	310 320	18 19	10 15	1 1	耕地区 物群運 路	雑樹・その他 他低木生育	無	無	有良	無	無	無	無	無	無	無
24 484-023 [5236-01-59]	樹林 0.1 ha 実測:4本	大山田村 酒殿神社	社寺	300以上	7材 7材 7材 7材	420 330 540 510	24 23 18 17	10 8 12 10	1 1	樹林	雑樹・その他 他低木生育	枯損木やや あり	不明	無	不良:一部 枯損	信仰対象あり	無	無	無	無	無
24 484-024 [5236-01-99]	単木	大山田村 ツ北	個人	100~199	7材	345	24	28	1	樹林	雑樹・その他 他低木生育	大枝枯損	無	有良	無	無	無	無	無	無	無
24 484-025 [5236-11-08]	単木	大山田村	個人	200~299	7材	300	30	11	1	樹林	草地・地被 類	無	無	無良	無	無	無	無	無	無	無
24 484-026 [5236-11-08]	並木 100 m 実測:2本	大山田村 出俣	その他 公有	200~299	7材 7材	330 360	20 18	18 15	1 1	耕地 水 面	ササその他 やぶ	枯損木やや あり	無	有良	無	無	無	無	無	無	無
24 484-027 [5236-11-17]	樹林 0.1 ha 実測:3本	大山田村 榎木神社	社寺	200~299	7材 7材	450 360 454	29 27 22	10 8 15	1	樹林	草地・地被 類	無	無	無良	無	無	無	無	無	無	無
24 484-028 [5236-11-17]	単木	大山田村 平田	その他 公有	100~199	7材	652	25	19	3	道路 其 他	舗装	大枝枯損 小枝枯損	無	有良	無	信仰対象あり	無	無	無	無	無
24 484-029 [5236-11-26]	単木	大山田村 畑村	その他 公有	100~199	7材	346	22	17	1	その他	舗装	無	無	無良	無	信仰対象あり	無	無	無	無	無
24 484-030 [5236-11-25]	単木	大山田村 十念寺	社寺	300以上	7材 7材	367 320	18 12	15 15	1	その他	裸地	大枝枯損	無	無	不良:一部 枯損	無	無	無	無	無	無
24 501-001 [5236-02-31]	単木	青山町 奥山盛云 神社	社寺	300以上	7材	330	30	17	1	樹林	裸地	小枝枯損	不明	無良	無	無	無	無	無	無	無
24 501-002 [5236-01-49]	単木	青山町 竜仙寺	社寺	300以上	7材 7材	329	28	13	1	建物群	裸地	頭頂部幹折 れ	無	無	不良:一部 枯損	無	無	無	無	無	無
24 501-003 [5236-01-38]	単木	青山町 妙栄寺	個人	100~199	7材 7材	434	17	20	2	樹林	雑樹・その他 他低木生育	無	無	有良	無	無	無	無	無	無	無
24 501-004 [5236-01-27]	樹林 0.5 ha 実測:10本 社	青山町 比久崎神 社	社寺	300以上	7材 7材 7材 7材	487 520 345 340	32 30 30 20	12 16 10 18	1	樹林	裸地 草地・ 地被類 雑樹 ・その他低 木生育	無	不明	無良	不明	無	無	無	無	無	無
24 501-005 [5236-01-26]	単木	青山町 藤禰寺	社寺	100~199	7材	314	16	8	1	樹林	草地・地被 類	大枝枯損	無	有良	無	無	無	無	無	無	無
24 501-006 [5236-01-04]	単木	青山町 大村神社	社寺	300以上	7材 7材	340 315	27 30	10 10	1	建物群	裸地	頭頂部幹折 れ	有	無良	無	信仰対象あり	不明	2 保安林・学術参 考保護等	解説板	保護制度指定	
24 501-007 [5136-71-94]	単木	青山町 阿保役場	市町村	100~199	7材	350	18	15	1	建物群	裸地	無	無	無良	無	無	無	無	無	無	無
24 501-008 [5136-71-99]	単木	青山町 奥野	個人	不明	7材 7材	415 370	27 20	13 20	1	建物群	草地・地被 類 雑樹・其 他低木生 育	小枝枯損	無	無良	無	無	無	無	無	無	無

コード番号 [3カマコド]	区分	所在地、 通称名	所有者	推定樹齢 (年)	巨木測定値 樹種名	幹周 (cm)	主幹 (cm)	樹高 (m)	枝張立 (m)	株 (本)	周囲 の 状況	根元 の 状況	欠損度	動物生息 鳥 獣	養生 植物 健全 度	信仰対象	独特の 呼称	故事・視 伝承 認 性	保護制度指定	解説 板等	特記事項
24 501-009 [5136-71-68]	単木	青山町 安楽寺	社寺	不明	行功	375	20	10	1	建物群 道路	裸地	大枝枯損	無	無	有良	無	無	無	無	無	無
24 501-010 [5136-71-76]	単木	青山町 老川卯采	社寺	300以上	行功	495	35	17	1	樹林 道路	草地・地被 類	大枝枯損 小枝枯損	無	無	有良	無	無	無	無	無	無
24 501-011 [5136-71-55]	単木	青山町 種生	個人	100~199	加	317	12	5	1	耕地 建物群	草地・地被 類	大枝枯損 頭頂部骨折	無	無	不良：一 部枯損	無	無	無	無	無	無
24 501-012 [5136-71-55]	単木	青山町 種生	個人	200~299	竹材	520	25	24	2	道路	草地・地被 類	小枝枯損	無	無	有良	無	無	無	無	無	無
24 501-013 [5136-71-38]	樹林 0.5 ha 実測:3本	青山町 鹿嶋神社	社寺	300以上	材* 竹材* 材* 材*	510 500 440 370	35 20 35 30	16 13 15 7	1	樹林	裸地 草地・ 地被類 雑樹 ・その他 低木 生育 ササ その他 やぶ	枯損木やや あり	不明	不明	有不良：一 部枯損	無	無	無	無	無	無
24 501-014 [5136-71-38]	単木	青山町 霧生	個人	100~199	サザイ	495	10	6	1	建物群	草地・地被 類	大枝枯損 空洞あり	無	無	有不良：枯 死寸前	無	無	無	無	無	無
24 501-015 [5136-71-25]	単木	青山町 高尾	個人	200~299	竹材	428	20	15	1	建物群 道路	草地・地被 類	大枝枯損	無	無	無良	無	無	無	無	無	無
24 501-016 [5136-71-06]	単木	青山町 高尾	個人	100~199	知竹	308	26	17	1	樹林	草地・地被 類	小枝枯損	無	無	無良	無	無	無	無	無	無
24 521-001 [5136-36-63]	単木	浜島町 霧生	不明	300以上	知竹	330	15	13	1	道路	裸地 舗装	小枝枯損 頭頂部骨折	不明	不明	有良	無	無	無	無	無	無
24 521-002 [5136-36-62]	単木	浜島町 迫間丁一 ル	その他 公有	300以上	知竹	360	18	16	1	公園	裸地	小枝枯損	不明	不明	良	無	無	無	無	無	無
24 523-001 [5136-36-21]	樹林 0.4 ha 実測:6本	志摩町 御盛神社	その他 公有	300以上	竹材* 知竹* 知竹* 竹材*	305 390 367 340	15 19 23 20	10 17 15 15	1	樹林	草地・地被 類 舗装	枯損木やや あり	不明	不明	有良	無	無	無	無	無	無
24 523-002 [5136-36-21]	単木	志摩町 潮音寺	社寺	300以上	知竹	310	15	14	1	建物群 道路	舗装	小枝枯損	不明	不明	有良	無	無	無	無	無	無
24 523-003 [5136-36-22]	単木	志摩町 瓜切不動	社寺	300以上	知竹	300	22	17	1	樹林	草地・地被 類	小枝枯損	不明	不明	有良	無	無	無	無	無	無
24 523-004 [5136-36-06]	単木	志摩町 薬師寺	社寺	300以上	知竹	323	15	15	1	その他	舗装	大枝枯損 小枝枯損	不明	不明	無良	無	無	無	無	無	無
24 524-001 [5136-36-96]	単木	阿児町	個人	300以上	知竹	307	18	15	1	樹林	雑樹・その 他低木 生育	小枝枯損	不明	不明	有良	無	無	無	無	無	無
24 524-002 [5136-36-96]	単木	阿児町 鶴乃小学 校	市町村	300以上	知竹 知竹	303 330	18 18	15 18	1	その他	裸地	大枝枯損 小枝枯損	不明	不明	有良	無	無	無	無	無	無

コード番号 [3次のコード]	区分	所在地、 通称名	所有者 推定樹齢 (年)	巨木測定通 樹種名	幹周 (cm)	樹高 (m)	枝張立 (m)(本)	株 周囲 状況	根元 の 状況	欠損度	動物生態	養生 植物	健全 度	信仰対象	独特の 呼称	故事 視 伝承 性	保護制度指定	解説 概要	特記事項	
24 524-003 [5136-36-96]	単木	阿見町 宇賀多神 社	その他 300以上 公有	丸片	450	22	17	1	建物群 裸地 舗装	大枝枯損 小枝枯損	不明 鳥 獣	無 良	無	無	無	無	1	自然公園(国立)	無	無
24 524-004 [5136-36-98]	単木	阿見町 栗師堂	その他 300以上 公有	丸片	342	20	20	1	建物群 裸地 舗装	小枝枯損	不明	有 良	無	無	無	無	1	自然公園(国立)	無	栗刈敷布・施肥
24 525-001 [5136-46-94]	樹林 2.0 ha 推定:10本	磯部町 伊賀宮神 社	社寺 300以上	丸片	880 645 555 603	40 38 23 20	18 15 20 18	1	樹林 草地・地被 類 雑樹・そ の他底木生 育	枯損木やや あり	無	有 良	無	信仰対象あり	無	無	1	自然公園(国立)	無	無
24 525-002 [5136-46-91]	単木	磯部町	不明 300以上	丸片	480	35	15	1	樹林 雑樹・その 他底木生育	小枝枯損 頭頂部幹折 れ	不明	有 良	無	無	無	無	1	自然公園(国立)	無	無
24 541-001 [5136-12-93]	単木	紀伊長島 豊浦	その他 伝承 100 公有	丸片	1050	40	30	1	樹林 雑樹・その 他底木生育	小枝枯損	無	有 良	無	無	無	無	3	無	無	無
24 541-002 [5136-22-96]	単木	紀伊長島 長島神社	社寺 伝承 100 0	丸片	1010	40	20	1	樹林 草地・地被 類	小枝枯損 葉帯なこア あり	無	有 良	無	無	無	無	2	天然記念物等(都 道府県)	無	無
24 541-003 [5136-22-41]	単木	紀伊長島 三戸西谷	個人 伝承 280	丸片	430	45	4	1	樹林 草地・地被 類	無	無	無 良	無	無	赤羽形	無	3	無	無	無
24 542-001 [5136-12-24]	単木	海山町 島藤神社	社寺 伝承 300	丸片	515	40	20	1	樹林 裸地	無	無	有 良	無	無	無	無	1	無	無	無
24 542-002 [5136-12-42]	樹林 0.02 ha 実測:15本	海山町 白浦神社	社寺 伝承 300	丸片	374 316	40 35	22 23	1	樹林 雑樹・その 他底木生育	無	無	有 不良:一 部枯損	無	無	無	無	1	無	無	無
24 542-003 [5136-12-32]	単木	海山町 矢口浦	個人 300以上	丸片	415	35	12	1	樹林 雑樹・その 他底木生育	無	無	無 良	無	無	無	無	2	無	無	無
24 542-004 [5136-11-29]	単木	海山町 引本浦	社寺 伝承 200	丸片	322	25	16	1	樹林 裸地	小枝枯損	不明	有 不良:一 部枯損	無	無	無	無	2	無	無	無
24 542-005 [5136-11-68]	樹林 0.01 ha 実測:5本	海山町 上里西山	個人 300以上	丸片	343	35	12	1	樹林 草地・地被 類	無	無	無 良	無	無	無	無	2	無	無	無
24 542-006 [5136-11-67]	樹林 0.02 ha 実測:8本	海山町 中里	社寺 伝承 400	丸片	328 382 401 313	30 40 40 40	12 12 12 12	1	樹林 雑樹・その 他底木生育	無	無	有 良	無	無	無	無	1	無	無	無
24 542-007 [5136-11-67]	樹林 0.01 ha 実測:10本	海山町 中里左 上	個人 伝承 300	丸片	317 317 354 344	35 35 35 40	8 8 9 8	1	樹林 雑樹・その 他底木生育	無	無	有 良	無	無	無	無	1	無	無	無
24 542-008 [5136-11-76]	樹林 0.05 ha 実測:25本	海山町 中里小松 原	個人 伝承 200	丸片	359 384 312 320	30 35 30 30	15 15 10 9	1	樹林 草地・地被 類	枯損木やや あり	無	無 不良:そ の他	無	無	無	無	1	無	無	無

コード番号 [3次カブコード]	区分	所在地、 通称名	所有者	推定樹齢 (年)	巨木測定値 樹種名	幹周 (cm)	樹高 (m)	株立 (m)(本)	周囲 の状況	根元 の状況	欠損度	動物生態	養生 植物	健全 度	信仰対象	独特の 呼称	故事・視 伝承 性	保護制度指定	解説 板等	特記事項
24 542-009 [5136-11-57]	樹林 0.01 ha 実測:6本	海山町 船津石橋	個人	300以上	ナギ	311 323	25 30	15 12	1 1	樹林	枯損木ややあり	無	無	不良:一部枯損	無	無	無	無	無	無
24 542-010 [5136-11-57]	樹林 0.02 ha 実測:10本	海山町 船津内瀬	個人	300以上	ナギ	375 382 315	35 35 30	15 12 11	1 1 1	樹林	無	無	有良	無	無	無	無	無	無	無
24 542-011 [5136-11-75]	単木	海山町 船津	個人	300以上	ナギ	460	35	15	1	樹林	無	無	無良	無	無	無	無	無	無	無
24 542-012 [5136-11-28]	樹林 0.03 ha 実測:16本	海山町 相賀	社寺	伝承 400	ナギ	345 435 423 503	25 30 40 40	9.5 7 8 10	1 1 1 1	樹林	枯損木ややあり	無	有	不良:一部枯損	タブーあり	無	無	無	無	無
24 542-013 [5136-11-06]	単木	海山町 相賀	個人	300以上	ナギ	558	35	20	1	樹林	小枝枯損	無	有良	無	無	無	無	無	無	無
24 561-001 [5036-60-14]	樹林 0.3 ha 推定:3本	御浜町	社寺	100~199	ナギ	490 360 370	30 30 27	1 1 1	樹林	無	無	無	無良	無	無	無	無	無	無	無
24 561-002 [5036-60-42]	樹林 0.3 ha 推定:15本	御浜町 原地神社	社寺	200~299	ナギ	320 300 550 430	30 25 32 33	1 1 1 1	樹林	無	無	無	有良	無	無	無	無	無	無	無
24 561-003 [5036-60-41]	単木	御浜町 神木	個人	100~199	イナ	540	20	1	耕地	草地・地畝	大枝枯損	無	無良	不明	無	無	無	無	無	無
24 561-004 [5036-50-94]	単木	御浜町 下市木	市町村	300以上	ナギ	500	18	1	その他	裸地	無	無	有良	無	無	無	無	天然記念物等(都道府県)	解説板	保護欄設置
24 561-005 [5036-50-82]	樹林 0.1 ha 実測:1本	御浜町 八幡神社	社寺	200~299	ナギ	560	30	1	樹林	無	無	無	無良	無	無	無	無	無	無	無
24 561-006 [5036-50-52]	単木	御浜町 阿田和神社	社寺	200~299	ナギ	420	33	1	樹林	無	無	有良	無	無	無	無	無	無	無	無
24 561-007 [5036-50-50]	単木	御浜町 引作	その他 公有	伝承 150	ナギ	1440	35	40	1	樹林	小枝枯損 空洞あり	無	有良	無	信仰対象あり	阿田和の 大楠	無	天然記念物等(都道府県)	解説板	定期的な下刈り ・清掃・枯損部の 削除、枝下ろし
24 561-008 [5036-67-28]	単木	御浜町 上野	市町村	300以上	ナギ	650 540	23 23	1 1	公園	草地・地畝	無	無	無良	無	無	上野の大 杉	無	無	無	無
24 561-009 [5036-67-28]	単木	御浜町 産品志小 学校	市町村	100~199	ナギ	380	20	1	その他	裸地	無	無	無良	無	無	無	無	無	無	無
24 561-010 [5036-67-18]	単木	御浜町 長徳寺	社寺	300以上	ナギ	380	10	1	耕地	草地・地畝	頭頂部折 れ(空洞あり)	無	無良	無	無	無	無	無	無	無

コード番号 [3桁カギ+1桁]	区分	所在地、 選称名	所有者	推定樹齢 (年)	巨木測定値 樹種名	幹周 (cm)	主幹 (cm)	樹高 (m)	枝張り (m)	株 立 の本	周囲 の 状況	根元 の 状況	欠損度	動物生態 鳥 獣	着生 植物	健全 度	信仰対象	独特の 呼称	故事 視 伝承 認 性	保護制度指定	解説 板等	特記事項	
24 561-011 [5005-57-97]	樹林 0.3 ha 実測:7本	御浜町 片川神社	社寺	100~199 年	仔竹 [*] 放竹 [*] 竹 [*]	300 300 420 430	30 25 28 33	1 1 1 1		1 1 1 1	樹林	雑樹・その 他低木生育	無	無	有	良	無	無	3	無	無	無	
24 561-012 [5005-67-28]	樹林 0.5 ha 推定:10本	御浜町 尾呂志神 社	社寺	100~199 年	竹 [*] 竹 [*] 竹 [*] 秋竹 [*]	320 410 340 390	30 28 27 30	1 1 1 1		1 1 1 1	樹林	雑樹・その 他低木生育	無	無	有	良	信仰対象あり	無	無	1	無	無	無
24 561-013 [5005-67-28]	単木	御浜町 天理教尾 呂志分教 会	法人等	99以下	仔竹	420	18	1		1	雑物群	草地・地被 類	無	無	無	良	無	無	無	2	無	無	無
24 562-001 [5006-50-00]	単木	紀宝町 神内神社	社寺	200~299 年	榎 [*]	420	20	1		1	樹林	草地・地被 類	無	無	有	良	信仰対象あり	無	無	2	天然記念物等(都 道府県)	解説板	無
24 562-002 [5005-57-38]	単木	紀宝町 大里神社	社寺	300以上	仔竹 [*]	430	30	1		1	樹林	草地・地被 類	無	無	無	良	信仰対象あり	無	無	2	無	無	無
24 563-001 [5005-67-87]	単木	紀和町 平谷	不明	200~299 年	竹 [*]	310	23	1		1	耕地	草地・地被 類	小枝枯損 空洞あり	無	有	不良:そ の他	無	無	無	1	無	無	無
24 563-002 [5005-67-87]	単木	紀和町 長全寺	社寺	伝承 600 年	竹 [*]	330	14	1		1	その他	裸地	空洞あり	無	無	良	信仰対象あり	長全寺の ナギノキ	有	1	無	無	無
24 563-003 [5005-67-44]	樹林 0.2 ha 推定:7本 実測:7本	紀和町 入鹿八幡 宮	社寺	200~299 年	竹 [*] 竹 [*] 竹 [*]	310 340 670 530	30 25 35 34	1 1 3 1		1 1 3 1	樹林	草地・地被 類	無	無	有	良	信仰対象あり	無	無	2	無	無	無
24 563-004 [5005-56-79]	樹林 0.3 ha 実測:2本	紀和町 榎枝神社	社寺	100~199 年	竹 [*] 竹 [*]	380 360	200 35	2 1		2 1	樹林	雑樹・その 他低木生育	無	無	有	良	無	無	無	2	自然公園(国立)	無	無
24 564-001 [5006-40-70]	単木	鶴殿村 龜上野神 社	社寺	200~299 年	竹 [*]	600	35	1		1	樹林	草地・地被 類	無	無	無	良	無	無	無	3	無	無	無

2.2 故事・伝承一覧表

(コード番号)	(内容)
24 201009	旧県庁敷地内のクスの木。
24 202017	西側にだけ花と実が成る不思議な木。
24 213009	伊勢神宮で苗木をもらって祖父が植栽。
24 325007	大みそかに枝を持ち帰りたき火したところ家が火事になった。

3. 資料リスト

資料リスト

番号	著者名	発行年	資料名
1	県教育委員会	1984年	三重県内指定文化財一覧

4. 調査担当者名簿

調査担当者名簿

番号	氏名	所属	分担
1	尾川 隆造	大阪営林局亀山営林署	亀山営林署内
2	豊田 徳郎	大阪営林局亀山営林署	亀山営林署内
3	田中 旦元	三重県農林水産部緑化推進課	民有林
4	平沢 一浩	三重県農林水産部緑化推進課	民有林
5	服部 克哉	三重県農林水産部緑化推進課	民有林
6	井野 賢一郎	三重県四日市農林事務所林政部	民有林
7	辻内 益雄	三重県津農林事務所林政部	民有林
8	北森 重彦	三重県松阪農林事務所林政部	民有林
9	前田 勉	三重県松阪農林事務所林政部	民有林
10	村田 純	三重県伊勢農林事務所林政部	民有林
11	古閑 久文	三重県伊勢農林事務所林政部	民有林
12	広瀬 氏雄	三重県上野農林事務所林政部	民有林
13	福岡 秀哉	三重県上野農林事務所林政部	民有林
14	地主 芳三	三重県尾鷲農林事務所林政部	民有林
15	山本 直佐	三重県尾鷲農林事務所林政部	民有林
16	柳田 国男	三重県尾鷲農林事務所林政部	民有林
17	長谷川 健一	三重県熊野農林事務所林政部	民有林
18	大塚 達男	三重県熊野農林事務所林政部	民有林
19	伊藤 嘉弘	海山町森林組合	民有林

第4回自然環境保全基礎調査要綱

巨樹・巨木林調査

目 次

巨樹・巨木林調査要綱	1
別紙1 巨樹・巨木林調査実施要領	4
別紙1-1 巨樹・巨木林調査票	20
別紙1-2 巨樹・巨木林分布図	23
別紙2 報告書作成要領	25
別紙3 巨樹・巨木林分布図帳作成要領	28

巨樹・巨木林調査要綱

1. 調査の目的

悠久の時によって育まれた巨樹、巨木林は、我が国の森林、樹木の象徴的存在であり、その土地の環境特性や森林の極相などの指標でもあるが、その実態が不明なまま急速に失われつつある。このため巨樹、巨木林の現況を全国的に調査するもの。

(巨樹、巨木林の価値)

良好な景観の形成、野生鳥獣の営巣の場など自然環境保全上重要な価値を有し、また年輪等に過去の気候や環境の状況を記録していることから、古気象等の研究素材として学術的価値も大きい。さらに、信仰の対象となったり、地域のシンボルとして人々に安らぎと潤いを与えるなど、生活環境保全面からも重要な自然環境資源である。

(調査の効果)

調査の結果、巨樹、巨木林及びその生育環境などの保全対象が明確化し、保全地域等の既存指定制度、環境アセスメント、ナショナルトラスト等の施策を通じた保全が促進される。また、誰にも理解されやすい保護対象であることから、国民の自然保護への関心を高めることができ、さらに、地域振興にも寄与するなどの波及効果も期待される。

2. 調査実施者

国が都道府県に委託して実施する。

3. 調査対象地域

各都道府県の全域を対象とする。

4. 調査実施期間

契約締結の日から昭和64年3月31日とする。

5. 調査対象、調査内容及び調査方法

(1) 調査対象

本調査の対象とする巨樹・巨木林は、地上から約130cmの位置での幹周(囲)が300cm以上の樹木又はこれらが生育している樹林、並木等とする。但し、地上から約130cmの位置において幹が複数に分かれている樹木の場合には、個々の幹の幹周の合計が300cm以上であり、そのうちの主幹の幹周が200cm以上のものとする。(詳細は別紙1「巨樹・巨木林調査実施要領」による。)

(2) 調査内容

調査項目は次のとおりとする。詳細は別紙1「巨樹・巨木林調査実施要領」による。

- ① 基礎的項目
- ② 生態的項目
- ③ 人文的項目
- ④ 保護の項目
- ⑤ その他の項目

(3) 調査方法

幹周測定等のための現地調査を行う。なお、必要に応じ、文献調査、ヒアリング調査等により、巨樹、巨木林の位置等の予測又は現地調査結果の補完等を行う。

6. 調査結果のとりまとめ

受託者は、個々の調査対象巨樹・巨木林に関する調査結果につき、別紙1「巨樹・巨木林調査実施要領」に示す図票を作成するとともに、これらを、別紙2「報告書作成要領」、別紙3「巨樹・巨木林分布図帳作成要領」に従って、報告書、図帳としてとりまとめ、それぞれ2部作成し、そのうち正本1部を昭和64年3月31日までに環境庁自然保護局長あて提出する。

< 別紙 1 >

巨樹・巨木林調査実施要領

1. 通 則

第4回自然環境保全基礎調査巨樹・巨木林調査は、この実施要領に従って都道府県ごとに行なう。

2. 調査対象

調査対象は次の調査対象基準に該当する樹木又は樹林とする。

< 調査対象基準 >

「地上から約130cmの位置での幹周（囲）が300cm以上の樹木又はこれらが生育している樹林・並木等。なお、地上から約130cmの位置において幹が複数に分かれている樹木の場合には、個々の幹の幹周の合計が300cm以上であり、そのうちの主幹の幹周が200cm以上のものとする。」

なお、上記調査対象基準以上の樹木を、当該実施要領では以下「巨樹」というものとし、これら巨樹が複数生育している集団（樹林、並木等）を当該実施要領では以下「巨木林」というものとする。但し、別紙1-1「巨樹・巨木林調査票」においては巨樹を「巨木」という場合もある。

3. 調査の内容

調査は、幹周測定等のための現地調査を行い、必要に応じて文献調査、ヒアリング調査等により、巨樹、巨木林の位置等の予測又は現地調査結果の補完等を行うことにより、別紙1-1「巨樹・巨木林調査票」（以下「調査票」という）及び別紙1-2「巨樹・巨木林分布図」（縮尺5万分の1）（以下「分布図」という）を作成する。

（1）調査内容

本調査は該当する巨樹又は巨木林ごとに下記の項目について行い、その内容は次のとおりである。

① 基礎的項目

ア 位置

当該巨樹・巨木林が所在する市町村名、通称名を調べ、位置を図示する。（「4. 巨樹・巨木林分布図の作成」参照）
なお、通称名は字名又は地名などを用いる。

イ 単木・樹林の別

調査対象の形態を、次により単木、樹林及び並木に分類し、樹林の場合には面積を、並木の場合には並木の延長及び並木の列を調査する。

1. 単木……………調査対象基準以上の樹木（巨樹）が単体で生育しているもの。

これには、巨樹の周囲には他に樹木が生育していない場合と、林内に巨樹が生育している等周囲にも樹木が生育しているが、これら周囲の樹木が調査対象基準以下である場合とがある。

2. 樹林……………調査対象基準以上の樹木及びこれに準ずる樹木が複数生育しており、面的な広がりをもつもの（巨木林）。

なお、社叢林等比較的小規模の巨木林の場合には、便宜上、巨樹の生育していない区画も含めて樹林全体を「巨木林」とし、面積を算定してもよいものとする。

但し、山岳地等の比較的大きな樹林の場合には、このうち巨樹（及びこれに準ずる樹木）が生育している範囲のみを「巨木林」とするが、便宜上、この外周線は地形、土地所有、林班などに着目したものでよいものとし、面積はこの範囲内を算定するものとする。

3. 並木……………調査対象基準以上の樹木及びこれに準ずる樹木が複数生育しているもののうち、線的なもの。

なお、延長は巨樹（及びこれに準ずる樹木）のうち両端に位置するものの距離をいうものとするが、並木自体が短距離の場合には、便宜上、並木の延長を巨木林（並木）の延長と算定してもよいものとする。

ウ 所有者（管理者）

当該巨樹・巨木林の所有者又は管理者を調べる。

エ 樹齢（林齢）

当該調査対象が単木の場合には樹齢を、樹林または並木の場合には当該巨木林全体の林齢を、推定又は伝承により調べる。

オ 林（並木）内の巨木本数

当該調査対象が樹林又は並木の場合には、当該巨木林内における巨木（巨樹）の本数を実測又は推定により調べる。

カ 巨木測定値

当該巨樹、又は巨木林のうち代表的なものについて、以下の項目を調べる。

1. 樹種名・樹種コード…樹種名及び樹種コードとして植物目録（1987環境庁）の標準和名及び整理番号を調べる。

なお、調査票（別紙1-1）の「記入上の注意」では、樹種コードは記入する必要がないこととされているが、これは現地調査に際してのことであるので注意すること。

2. 幹周……………地上から約130cmの位置での幹周をセンチメートル単位で測定する。

なお、地上から約130cmの位置において幹が複数に分かれている場合には、個々の幹の幹周を測定し、それらを合計するものとし、調査票（別紙1-1）には幹周の合計及び主幹の幹周（最大の幹）を記入する。

また、当該巨樹が斜面に生育している場合には、山側の地上から約130cmの位置で測定するものとする。

但し、測定が危険である等やむを得ない場合には、既存データを用いてもよいものとするが、この場合には必ず調査票（別紙 1-1）に、①実測によりがたい理由、②使用データの名称、③使用データの調査者名、④使用データの調査年、⑤使用データの幹周測定位置（地上高）を明記のこと。

3. 樹高……………樹高をメートル単位で測定する。
但し、実測が困難な場合には、目測でもよいものとする。

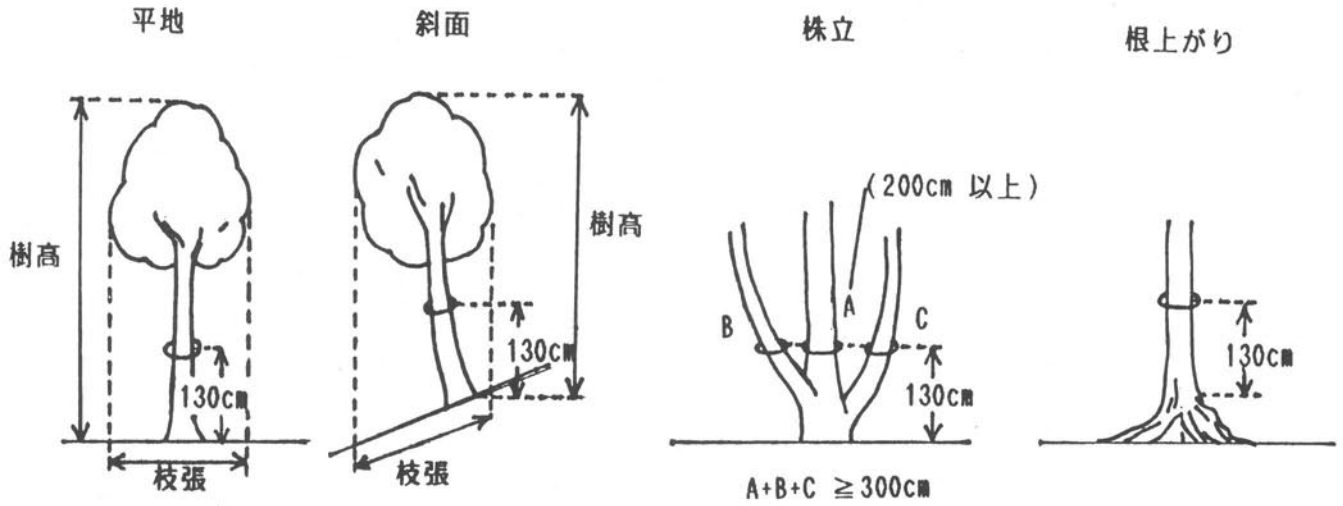
4. 枝張……………樹冠の広がり、東西方向及び南北方向それぞれについて測定する。
なお、当該巨樹が斜面に生育している場合には「等高線に平行方向」及び「等高線に垂直方向」それぞれについて測定する。

また、実測が困難な場合には、目測でもよいものとする。

5. 株立状況……………幹周を測定する位置（地上から約 130cm）での株立ちの本数を調べる。

なお、調査票（別紙 1-1）記入に際しては、5本以上の場合には、全て「5」と記入する。

(参考図)



② 生態的項目

ア 周囲の状況

当該調査対象が単木の場合には当該巨樹の周囲の状況について、樹林又は並木の場合には当該巨木林全体の周囲の状況について、それぞれ調べる。なお、巨木林全体についての把握が困難な場合には、幹周等の測定樹木周囲の状況でよいものとする。

また、調査票（別紙1-1）記入に際しては、下記の区分の中から該当するものを面積の占める割合の高いものから順に選ぶ。

1. 樹林………周囲に樹木が生育しているが、これらが当該調査対象である巨樹又は巨木林にはならない程度のものである場合。

この場合、a.当該巨樹・巨木林に周囲の影響が及ばないような「山林など大面積」の樹林か、b.比較的影響が及びやすい「社叢など小面積」の樹林かについても区分する。

2. 公園……………都市公園などの公園、緑地。
3. 耕地……………水田、畑、果樹園など。
4. 建物群……………当該巨樹・巨木林が住宅地などに存する場合等。
5. 道路
6. 水面……………当該巨樹・巨木林が河川、池、湖沼などの堤又は敷地境界付近に生育する場合など。
7. その他

イ 根元又は林床の状況

当該調査対象が単木の場合には当該巨樹の根元（およそ樹冠の投影部の範囲）の状況について、樹林又は並木の場合には林床全体の状況について、それぞれ調べる。なお、巨木林全体についての把握が困難な場合には、幹周等の測定樹木周囲の状況でもよいものとする。

また、調査票（別紙1-1）記入に際しては、下記の中から該当するものを面積の占める割合の高いものから順に選ぶ。

1. 裸地
2. 草地・地被類
3. 稚樹・その他低木生育
4. ササその他やぶ
5. 舗装……………透水性に着目して「a.砂利碎石」「b.アスファルト・コンクリート」「c.その他」の中から選ぶ。なお、「c.その他」には敷石、板張りなど舗装の種類を記入のこと。
6. その他

ウ 欠損状況

当該調査対象が単木の場合には当該巨樹について、樹林又は並木の場合には当該巨木林全体について、それぞれ欠損状況及びその原因について調べる。なお、巨木林全体についての把握が困難な場合には、幹周等の測定樹木周囲の状況でもよいものとする。

また、調査票（別紙1-1）記入に際しては、単木の場合には「巨木の欠損」欄中の下記の区分の中から、樹林又は並木の場合には「林木の欠損」欄中の下記の区分中から、それぞれ該当する欠損の状況及び原因を選ぶ。

（巨木の欠損）

1. 無
2. 大枝枯損……………主幹から分岐した枝（大枝）が枯れ又は折れている場合。
3. 小枝枯損……………大枝から分岐した枝（小枝）が枯れ又は折れている場合。
4. 頭頂部幹折れ……主幹の頭頂部が折れている場合。
5. 下部幹折れ……………主幹の下方で折れている場合。
6. 空洞あり……………主幹等に空洞のある場合。
7. 異常なコブあり…大きなコブ等異常なコブのある場合。

（林木の欠損）

1. 無
2. 枯損木ややあり
3. 枯損木多い
4. 倒木ややあり
5. 倒木多い

(原因)

- a. 大風
- b. 落雷
- c. 積雪
- d. 病虫害
- e. その他自然災害
- f. 人為（剪定等）
- g. 不明

エ 動物生息

当該巨樹・巨木林に特有の動物が生息している場合には、その種名を調べる。

なお、特有の動物の例としては、巨樹の空洞をすみかとする鳥獣、又は巨木林のような規模の大きな樹林に生息する鳥獣などとして、フクロウ類、クマゲラ、ムササビ、モモンガ、リス、ヤマネ、コウモリ、ヘビ、ワシ・タカ類、クマなどがあげられる。

オ 着生植物等

当該調査対象が単木の場合には当該巨樹について、樹林又は並木の場合には当該巨木林全体について、着生植物等の被度及びその種類を調べる。なお、巨木林全体についての把握が困難な場合には、幹周等の測定樹木周囲の状況でもよいものとする。

また、調査票（別紙 1-1）記入に際しては「被度」は「a. ほぼ全体」「b. 半分位」「c. 一部分」の中から該当するものをひとつ選び、「種類」については、下記の区分の中から該当するものを、被度の順に全て選ぶ。

- a. つる性……ツタ・カズラ類及びクズなど、樹木に巻き着いて生長、生育しているもの。
- b. 寄生……ヤドリギ及びキノコ、サルノコシカケ等の菌類など、樹木から栄養分を吸収して生育しているもの。
- c. 着生……コケ類、サルオガセ等の大型地衣類、及びシダ類など、樹木に着いて生育はしているが、自ら栄養分をつくることのできるもの。

カ 巨木（林）の健全度

当該調査対象が単木の場合には当該巨樹の健全度について、樹林又は並木の場合には当該巨木林全体の健全度について、下記の状況の有無等から判断する。なお、巨木林全体についての把握が困難な場合には、幹周等の測定樹木周囲の状況でもよいものとする。

- 1. 枯死寸前……枯死寸前の状態である。
- 2. 一部枯損……枝先等の一部に枯損が見られる。
- 3. 病虫害……病虫害等の症状が表われている。
- 4. 異常落葉……落葉樹で秋期の通常の落葉時期以外にも落葉したり、常緑樹で芽ぶき時期の落葉の量が異常に多いなど、異常落葉が見られる。
- 5. その他

③ 人文的項目

ア 信仰対象等

当該巨樹・巨木林の信仰対象の状況等を調べる。

信仰対象等となっている場合には単木（樹林内の特定の巨樹の場合を含む）と樹林全体との場合に分けて、それぞれ、社、ほこら、鳥居、しめ縄等の有無及び禁忌（タブー）、祭事の有無などについて調べる。

イ 独特の呼称・名称

当該巨樹・巨木林の独特の呼称又は名称の有無を調べる。

独特の呼称又は名称がある場合には、単木（樹林内の特定の巨樹の場合を含む）の場合と樹林全体の場合とに分けて、それぞれ、その呼称等を調べる。

例 ○○○松、○○○の森

ウ 故事・伝承

当該巨樹・巨木林にまつわる故事又は伝承の有無を調べる。故事又は伝承がある場合には、単木（樹林内の特定の巨樹の場合を含む）の場合と樹林全体の場合とに分けて、それぞれ、その概要を調べる。

エ 視認性

当該巨樹・巨木林の視認性（地域でのランドマーク状況）について、下記の区分の中から該当するものを選ぶ。

1. 遠方（集落外など）からも目立つ……………

集落外など遠方からも目立ち、地域のランドマークになっているものなど。

2. 付近に行けば見える……………

集落内では多くの地点から見え、地域の人々に認識されているものなど。

3. 直前まで見えない……………

周囲に樹木や建物があるなど、直前まで行かないと見えないもの。

オ 直接利用

当該調査対象が樹林（巨木林）の場合には、その直接的な利用のされ方について調べる。

なお、調査票（別紙 1-1）記入に際しては、下記の区分の中から該当するものを、利用の比重の高いものから選ぶ。

1. 特になし……………水源かん養、国土保全などの間接的効用はあっても、直接的利用は特になされていない場合。

2. 木材生産……………建築用材、家具材など木材生産のために巨樹（又は周囲の樹木）の伐採を目的として管理されているもの。

3. 林産物生産…シイタケ、果樹・種子生産など、巨樹の伐採を伴わない林産物の生産に利用されているもの。

4. その他林木の直接利用

5. 観光・レクリエーション・公園……………

樹林内に遊歩道が設置されているなど、観光、レクリエーション又は公園として利用されているもの。

6. その他

④ 保護の項目

ア 保護制度指定

当該巨樹・巨木林が各種保護制度により指定されている場合には、その種類を調べる。

なお、樹林全体が指定されており、さらにその中の特定の巨樹が指定されている場合にはそれぞれについて調べる。

また、調査票（別紙 1 - 1）記入に際しては、下記の区分の中から該当するものを全て選ぶ。

1. 無……………特に保護制度の指定がない場合。
2. 天然記念物等……………
「文化財保護法」又は「文化財保護条例」による天然記念物、名勝等。指定者により、「a. 国」「b. 都道府県」「c. 市町村」に区分する。
3. 自然公園……………「自然公園法」又は「自然公園条例」による自然公園。種類により、「a. 国立公園」「b. 国定公園」「c. 都道府県立自然公園」に区分する。
4. 自然環境保全地域……………
「自然環境保全法」又は「自然保護条例」等による自然環境保全地域、緑地環境保全地域等。指定者により、「a. 国」「b. 都道府県」に区分する。
5. 保安林・学術参考保護林等……………
「森林法」又は森林計画等による保安林、学術参考保護林、自然休養林等。
6. 都市公園……………「都市公園法」による公園又は緑地。設置者により、「a. 国営」「b. 都道府県」「c. 市町村」に区分する。

7. 風致地区・緑地保全地区・都市の美観風致を維持するための保存樹木等……………

「都市計画法」「都市緑地保全法」又は「都市の美観風致を維持するための樹木の保存に関する法律」による風致地区、緑地保全地区、保存樹木、保存樹林等。

8. その他制度…上記以外の法律、その他地方公共団体独自の制度による保存木等。この場合、制度の名称、設置者（a. 国 b. 都道府県 c. 市町村の区分）のほか制度内容についても調べ、制度内容は、「a. 指定のみ」「b. 買上げのみ」「c. 補助・助成あり」「d. その他」「e. 不明」の区分の中から選ぶ。

9. 不明……………保護制度の指定の有無が不明の場合。

イ 解説板等の有無

当該巨樹（樹林内の特定の巨樹を含む）又は巨木林全体の樹名板、解説板、石標等の有無について調べる。

⑤ その他の項目

ア 特記事項

当該巨樹・巨木林に対して、上記調査項目の他、特別な保護対策が講じられている場合等特記事項があれば、その内容を調べる。

なお、調査票（別紙1-1）記入に際しては、下記の区分の中から該当するものを全て選ぶ。

1. 無
2. 保護柵設置
3. 避雷針設置
4. 支柱設置
5. 薬剤散布・施肥
6. 定期的な下刈り・清掃
7. 枯損部の削除、枝下ろし
8. 買取り運動
9. その他

4. 巨樹・巨木林分布図の作成

次により、「巨樹・巨木林分布図」（以下「分布図」という。）（別紙1-2）を作成する。

（1）基図

分布図の基図には、自然環境保全基礎調査用メッシュ地形図を使用する。

（2）図示の内容

巨樹・巨木林の位置又は範囲、及びコード番号。

（3）図示の方法

- ① 表示は赤の油性又は耐水性サインペン（0.5mm）で行う。
- ② 単木の巨樹又は小規模で図上2mmに満たない巨木林（樹林、並木）は、赤丸（・）で位置を示す。

- ③ 巨木林のうち面的な広がりのあるもの（樹林）は、その範囲をくくる。
- ④ 巨木林のうち線的なもの（並木）は、線で位置を示し、起点、終点に赤丸（・）をうつ。
- ⑤ 上記いずれについてもコード番号を附す。（（４）参照）

（４）コード番号

上記（３）－⑤のコード番号は、市町村コード及び対照コードによって構成する。

- ① 市町村コードは、「市区町村別地域メッシュコード一覧（総務庁統計局）」「全国市町村要覧」などによる市町村のコード番号である。
- ② 対照コードは、市町村ごとに調査対象の巨樹・巨木林に附された３桁の番号である。
- ③ これらのコード番号は、調査対象ごとに調査表（別紙１－１）のコード番号のうちの市町村コード及び対照コードの部分と一致するものである。

（５）分布図の接合部に対する配慮

分布図の作成にあたっては、隣接する樹林及び都府県境付近でズレが生じないように配慮するものとする。

特に都府県境付近については、関係都府県で充分調整を図るものとする。

< 別紙 1 - 1 >

巨樹・巨木林調査票

コード
番号 - -

都道府県 市町村
コード コード

対照コード 調査票番号
(巨木林)

調査者名 ()
所 属 ()

分類	項目	回答内容																													
基礎的項目	巨木(林)の位置	() 県 () 都市 () 町 (通称名)																													
	単木・樹林の別	1. 単木 2. 樹林 面積 (ha) 3. 並木 延長 (m) 列 (列)																													
	所有者(管理者)	1. 国 2. 都道府県 3. 市町村 4. その他公有 () 5. 社寺 6. 個人 7. 法人等 8. 不明																													
	樹 齢 (林 齢)	1. 推定 (a 99年以下 b 100~199年 c 200~299年 d 300年以上 e 不明) 2. 伝承 () 年																													
	林(並木)内の巨木本数	1. 実測 () 本 2. 推定 () 本																													
	巨木測定値	<table border="1"> <tr> <td>樹種名</td> <td></td> <td></td> <td></td> <td></td> </tr> <tr> <td>樹種コード</td> <td></td> <td></td> <td></td> <td></td> </tr> <tr> <td>幹周 (cm)</td> <td>(主幹)</td> <td>(主幹)</td> <td>(主幹)</td> <td>(主幹)</td> </tr> <tr> <td>樹高 (m)</td> <td>(1実測・2推定)</td> <td>(1実測・2推定)</td> <td>(1実測・2推定)</td> <td>(1実測・2推定)</td> </tr> <tr> <td>枝張 (m)</td> <td>1 東西 3 平行 2 南北 4 垂直</td> <td>1 東西 3 平行 2 南北 4 垂直</td> <td>1 東西 3 平行 2 南北 4 垂直</td> <td>1 東西 3 平行 2 南北 4 垂直</td> </tr> <tr> <td>株立状況</td> <td>本</td> <td>本</td> <td>本</td> <td>本</td> </tr> </table>	樹種名					樹種コード					幹周 (cm)	(主幹)	(主幹)	(主幹)	(主幹)	樹高 (m)	(1実測・2推定)	(1実測・2推定)	(1実測・2推定)	(1実測・2推定)	枝張 (m)	1 東西 3 平行 2 南北 4 垂直	1 東西 3 平行 2 南北 4 垂直	1 東西 3 平行 2 南北 4 垂直	1 東西 3 平行 2 南北 4 垂直	株立状況	本	本	本
樹種名																															
樹種コード																															
幹周 (cm)	(主幹)	(主幹)	(主幹)	(主幹)																											
樹高 (m)	(1実測・2推定)	(1実測・2推定)	(1実測・2推定)	(1実測・2推定)																											
枝張 (m)	1 東西 3 平行 2 南北 4 垂直	1 東西 3 平行 2 南北 4 垂直	1 東西 3 平行 2 南北 4 垂直	1 東西 3 平行 2 南北 4 垂直																											
株立状況	本	本	本	本																											
生態的項目	周囲の状況 (複数回答)	1. 樹林 (a 山林など大面積 b 社叢など小面積) 2. 公園 3. 耕地 4. 建物群 5. 道路 6. 水面 7. その他 ()																													
	根元(林床)の状況 (複数回答)	1. 裸地 2. 草地・地被類 3. 稚樹・その他低木生育 4. ササその他やぶ 5. 舗装 (a 砂利・碎石 b アスファルト・コンクリート c その他 ()) 6. その他 ()																													
	巨木の欠損 (単木の場合) (複数回答)	1. 無 2. 大枝枯損 3. 小枝枯損 4. 頭頂部幹折れ 5. 下部幹折れ 6. 空洞あり 7. 異常なコブあり 原因 (a 大風 b 落雷 c 積雪 d 病虫害 e その他自然災害 f 人為(剪定等) g 不明)																													
	林木の欠損 (巨木林並木の場合、樹林全体) (複数回答)	1. 無 2. 枯損木ややあり 3. 枯損木多い 4. 倒木ややあり 5. 倒木多い 原因 (a 大風 b 落雷 c 積雪 d 病虫害 e その他自然災害 f 人為(剪定等) g 不明)																													
	動物生息	特記すべき鳥類の生息 1. 無 2. 有 3. 不明 種名 () 特記すべき獣類の生息 1. 無 2. 有 3. 不明 種名 ()																													

回答
番号欄

(1) (2)

(3) (4)

(1) (2)

(3) (4)

欠損

原因

欠損

原因

鳥類

獣類

分類	項目	回答内容	回答番号欄
生態的項目	着生植物等	1. 無 2. 有 被度 (a ほぼ全体 b 半分位 c 一部分) 種類 (a つる性(ツタなど) b 寄生(ヤドリギなど) c 着生(コケなど)	有無 <input type="checkbox"/> 被度 <input type="checkbox"/> 種類 <input type="checkbox"/>
	巨木(林)の健全度	1. 良 2. 不良 (a 枯死寸前 b 一部枯損 c 病虫害 d 異常落葉 e その他)	健全度 <input type="checkbox"/>
人文的項目	信仰対象等	1. 無 2. 信仰対象あり a 単木が信仰対象 (7 社, ほこら あり 社寺名 (, 不明) イ鳥居あり うしめ縄あり エその他 ()オ特になし b 樹林全体が信仰対象 (7 社, ほこら あり 社寺名 (, 不明) イ鳥居あり うしめ縄あり エその他 ()オ特になし 3. 禁忌(タブー)あり 対象 (7 単木(全体) イ幹 り枝 エ実 オ樹林全体 カその他 キ不明) 概要 () 4. 祭事あり 概要 () 5. 不明	有無 <input type="checkbox"/> (1~5) 内容 <input type="checkbox"/> 有無 <input type="checkbox"/> (2~4) 内容 <input type="checkbox"/>
	独特の呼称・名称	1. 無 2. 有 a 単木 () b 樹林全体 () 3. 不明	有無 <input type="checkbox"/>
	故事・伝承	1. 無 2. 有 3. 不明 (概要) a 単木 b 樹林全体	有無 <input type="checkbox"/>
	視認性	1. 遠方(集落外など)からも目立つ 2. 付近に行けば見える 3. 直前まで見えない	<input type="checkbox"/>
	直接利用(樹林)	1. 特になし 2. 木材生産 3. 林産物生産 () 4. その他林木の直接利用 () 5. 観光・レクリエーション・公園(施設) () 6. その他 ()	(1) <input type="checkbox"/> (2) <input type="checkbox"/> (3) <input type="checkbox"/> (4) <input type="checkbox"/>
	保護の項目	保護制度指定 (単木○樹林◎)	1. 無 2. 天然記念物等 (a 国 b 都道府県 c 市町村) 3. 自然公園 (a 国立 b 国定 c 都道府県立) 4. 自然環境保全地域 (a 国 b 都道府県) 5. 保安林・学術参考保護等 6. 都市公園 (a 国営 b 都道府県 c 市町村) 7. 風致地区・緑地保全地区・都市の美観風致を維持するための保存樹木等 8. その他制度 名称 () 設置者 (a 国 b 都道府県 c 市町村) 内容 (a 指定のみ b 買上げあり c 補助・助成あり d その他 e 不明) 名称 () 設置者 (a 国 b 都道府県 c 市町村) 内容 (a 指定のみ b 買上げあり c 補助・助成あり d その他 e 不明) 9. 不明
解説板等の有無		1. 無 2. 樹名板 3. 解説板 4. 石標 5. その他 ()	<input type="checkbox"/> <input type="checkbox"/>
その他の項目	特記事項	1. 無 2. 保護柵設置 3. 避雷針設置 4. 支柱設置 5. 薬剤散布・施肥 6. 定期的な下刈り・清掃 7. 枯損部の削除, 枝下ろし 8. 買取運動 9. その他 ()	(1) <input type="checkbox"/> (2) <input type="checkbox"/> (3) <input type="checkbox"/> (4) <input type="checkbox"/>

(裏面記入 有・無)

(幹周既存データ使用 有・無)

(記入上の注意及び記入欄は裏面)

[記入上の注意]

1. 調査票は、次の調査対象基準に該当する樹木又は樹林ごとに記入する。なお、樹林の場合には、代表的な巨木ごとに調査票を作成してもよいが、この場合コード番号は同一巨木林内では同一のものとし、対象コードに続けて調査票番号を記入する。(上段には当該巨木林内での一連番号を、下段には当該巨木林内全体の調査票枚数を記入する。)
2. 調査対象基準
地上から約 130cmの位置での幹周(囲)が 300cm以上の樹木またはこれらが生育している樹林・並木等。但し、株立ちの樹木の場合には、地上から約 130cmの位置での幹周の和が 300cm以上であり、そのうちの主幹の幹周が 200cm以上のものとする。
3. 「コード番号」には、「市区町村別メッシュ・コード一覧(総務庁統計局)」「全国市町村要覧」などによる都道府県及び市町村のコードを記入し、対照コードには、位置図との対照番号を3桁(市町村ごとに 001から始める)で記入すること。
4. 調査項目の回答は、回答内容欄()内に記入または該当番号に○を付すこと。但し、欄外に回答番号欄がある場合には、ここにも回答番号を転記すること。この場合複数回答は、面積等の大きいものから順に番号を記すこととし、小選択枝のある場合には

1	a
---	---

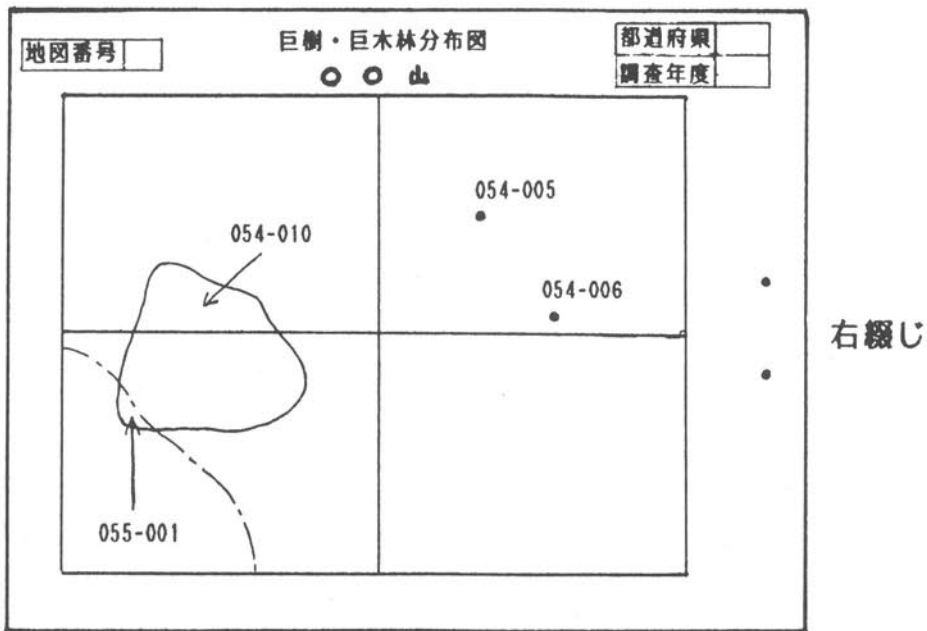
 のように記入すること。
5. 「位置」には、通称名として字名、地名などまでを記入するとともに、メッシュ地形図、管内図などを使用した位置図に巨木の位置を●(赤色)で記し、コード番号を併記すること。但し、樹林及び並木で広範囲にわたるもの場合には、その範囲をそれぞれ樹林は○(赤色)で、並木は—(赤色)で記入し、コード番号を併記すること。なお、位置図に記入するコード番号は、本票コード番号の市町村コード及び対象コードとする。(例、054-002)
6. 単木・樹林の別
単木：調査対象基準以上の樹木が単体で生育している場合(巨樹、巨木)
樹林・並木：調査対象基準以上の樹木及びこれに準ずる樹木が複数生育している場合(巨木林)
7. 「巨木測定値」には、幹周を実測可能な代表的な巨木(単木の場合を含む)について記入し、株立ちの場合には、幹周の合計及び主幹の幹周を記入する。但し、樹種コードは、記入する必要はない。なお、巨木林で記入欄が不足の場合には、裏面に記入又は別表リストを添付してもよい。この場合、リストの右上には、(位置を示す)コード番号を明記のこと。また、測定が危険である等やむを得ない場合には、既存データを用いてもよいものとするが、この場合には、必ず本票裏面の「記入欄」に、①実測によりがたい理由、②使用データの名称 ③使用データの調査者名 ④使用データの調査年 ⑤使用データの幹周測定位置(地上高)を明記のこと。
8. 「枝張」は、斜面に生育する場合には、「東西」及び「南北」の代りにそれぞれ「等高線に平行」「等高線に垂直」方向について記入することとし、該当する番号に○を付すこと。なお、実測不能の場合には、推測値でよい。
9. 「株立状況」は、幹周を測定する位置(地上から約 130cm)での株立の本数を記入すること。但し、5 本以上の場合には、すべて「5」と記入すること。
10. 「周囲の状況」「林床の状況」の回答番号欄には、当該調査対象が単木の場合には当該巨木について、樹林又は並木の場合には当該巨木林全体について、それぞれ最大面積を占めるものから順に該当番号を記入すること。なお、巨木林全体についての把握が困難な場合には、幹周等の測定樹木周囲の状況でもよいものとする。
11. 「着生植物等」は、樹林の場合には、樹林全体の被度について選択する。なお、巨木林全体についての把握が困難な場合には、幹周等の測定樹木周囲の状況でもよいものとする。また、種類の「b 寄生」には、ヤドリギの他、キノコ等菌類を含み、「c 着生」には、コケ類の他、サルオガセ等の大型地衣類及びシダ類を含むこととし、回答番号欄には被度の順に記入すること。
12. 保護の項目は、単木の状況については○、樹林については◎を付すこと。
13. 「特記事項」には、保護運動等の事例のほかの特記すべき事項についても記入のこと。
14. 調査票空欄に記入できない場合には、裏面の記入欄に記入のこと。

[記入欄]

< 別紙 1 - 2 >

巨樹・巨木林分布図

[巨樹・巨木林分布図例]

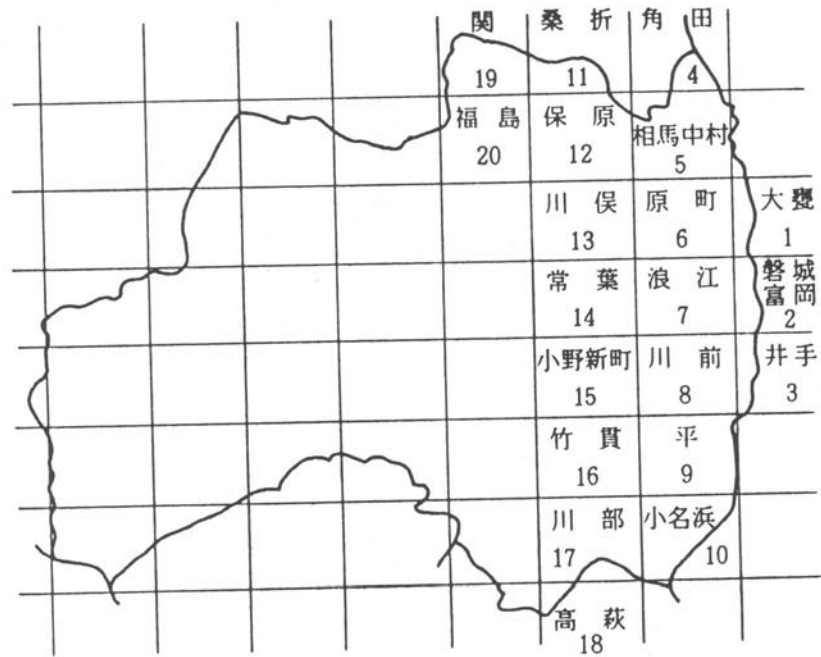


記入例

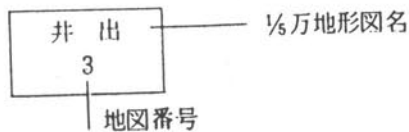
- 巨樹及び巨木林の点的なものの位置表示
- 巨木林の面的なものの位置表示
- 巨木林の線的なものの位置表示
- 010-001 コード番号
- ← 引出し線

(巨樹・巨木林分布図作成上の注意)

1. 巨樹・巨木林分布図には、自然環境保全基礎調査用メッシュ地形図を使用する。
2. 5万分の1地形図には、都道府県単位で東側から、北から南へ「地図番号」を打つ。(下図(以下「地図番号図」という)参照)



地図番号図 (例福島県)



3. 巨樹・巨木林分布図例のように、地形図の余白の所定の位置に「タイトル」、「地図番号」、「調査年度」(西暦)、「都道府県名」を黒インクで記入する。
4. 巨樹・巨木林の位置の表示は、別紙1「巨樹・巨木林調査実施要領」によること。

< 別紙 2 >

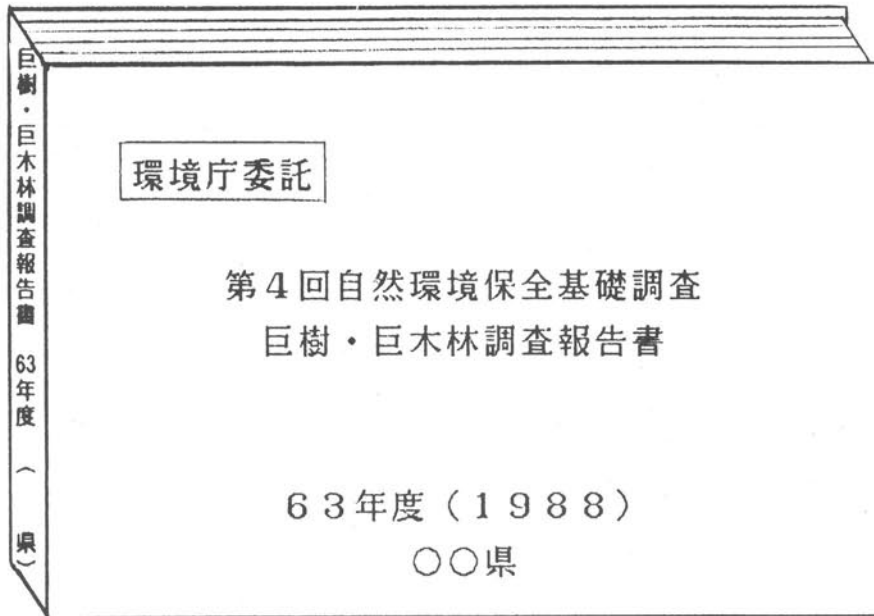
報告書作成要領

1. 規格

B4判、横長、左とじ、横書きとする。

2. 表紙及び背文字

表紙（及び裏表紙）は、淡緑色、B4横長ファイル（「コクヨ、フー19 B4E」「ライオン、No.508、B4-E」等）を使用し、タイトル等の様式は下図による。（黒サインペンの手書きでよい。）



(注) 1冊に編綴できない場合は、分冊としてよいが、適宜一連番号を付すこと。

3. 配 列

報告書における各項目の配列は以下のとおりとする。

- (1) 目次
- (2) 調査結果の概要
- (3) 巨樹・巨木林調査票
- (4) 資料リスト
- (5) 調査担当者名簿

4. 調査結果の概要

調査結果を次の例にならい、巨樹・巨木林市町村別総括表にとりまとめる。

(例) ○○○県巨樹・巨木林市町村別総括表

市町村	巨 樹 (単木)	巨 木 林			合 計
		樹 林	並 木	小 計	
	本	件	件	件	件
合計	本	件	件	件	件

注) 市町村の記載は、市町村コード順による。

5. 巨樹・巨木林調査票

巨樹・巨木林調査票の市町村コード順、対照コード順に編綴する。

6. 資料リスト

調査に使用した資料を記録する。

番号	著者名	発行年(西暦)	資料名

7. 調査担当者名簿

調査に実際に従事した者全員について記入する。

番号	氏名	所属	分担

<別紙 3>

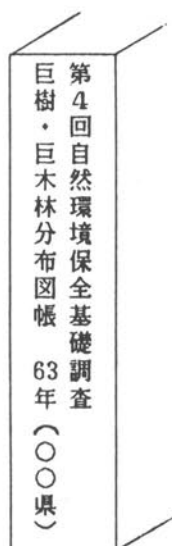
巨樹・巨木林分布図帳作成要領

1. 規格

A3判（A2判図面二つ折り）、縦長、左綴じとする。

2. 表紙及び裏表紙

表紙（及び裏表紙）は、黒色、A2判図面用、外寸法A3サイズ（A2判図面見開き二つ折り）、縦長、クリヤーポケットファイル（「コクヨ、セーF47D」、「ライオン、No. 3101T」等）を使用し、背表紙のタイトルの様式は下図による。（黒サインペンの手書きでよい。）



（注） 1冊に編綴できない場合は分冊として良いが適宜一連番号を付すこと。

3. 配列

配列は以下の順とする。

- （1）地図番号図（別紙1-2「巨樹・巨木林分布図」参照）
- （2）巨樹・巨木林分布図（地図番号の順とする。）

日本の巨樹・巨木林 (東海版)

平成3年5月30日発行

定価 2,600円

(本体2,524円・税76円)

編集 環境庁

〒100

東京都千代田区霞が関1-2-2

電話 (03) 3581-3351

発行 大蔵省印刷局

〒105

東京都港区虎ノ門2-2-4

電話 (03) 3587-4283~9

(業務部図書課ダイヤルイン)

落丁、乱丁本はおとりかえます。

ISBN4-17-319205-3

政府刊行物

首都圏・その保全と創造に向けて

定価 1,300円 千260 環境庁企画調整局 編

かけがえのない東京湾を 次世代に引き継ぐために

定価 900円 千260 環境庁水質保全局 編

東京湾・その保全と創造に向けて

定価 1,550円 千260 環境庁 編

環境にやさしい暮らしの工夫

定価 1,550円 千310 環境庁 編

バイオテクノロジーの環境保全ビジョン

定価 1,000円 千260 環境庁 編

日本 の 河 川 環 境

定価 1,550円 千260 環境庁 編

日本 の 湖 沼 環 境

定価 1,850円 千260 環境庁 編

◎定価には消費税が含まれております。

発行・大蔵省印刷局



大蔵省印刷局 発行 定価2,600円(本体2,524円・税76円)

ISBN4-17-319205-3 C0040 P2600E