

第4回自然環境保全基礎調査

# 日本の巨樹・巨木林

甲信越・北陸版

(新潟県・富山県・石川県・福井県)  
山梨県・長野県

1991

環境庁編





第4回自然環境保全基礎調査

# 日本の巨樹・巨木林

甲信越・北陸版

(新潟県・富山県・石川県・福井県)  
山梨県・長野県

1991

環境庁編





仏峠のブナ大樹（ブナ、新潟県佐和田町）  
ブナでは、全国で幹周第4位の巨樹



利賀のトチノキ（トチノキ、富山県利賀村）  
富山県で幹周第5位の巨樹であり、  
また、トチノキでは、全国で第6位  
の巨樹




太田の大栃（トチノキ、石川県白峰村）  
石川県で幹周第1位の巨樹であり、  
また、トチノキでは、全国で第1位  
の巨樹



西光寺の大スギ（スギ、福井県勝山市）



三恵の大ケヤキ（ケヤキ、山梨県若草町）  
山梨県で幹周第1位の巨樹であり、  
また、ケヤキでは、全国で第2位の  
巨樹



月瀬の大杉（スギ、長野県根羽村）  
長野県で幹周第1位の巨樹





## 発刊に当たって

我が国の多彩な自然環境を体系的かつ適切な保全していくためには、全国 of 自然環境の現況や変化の状況を的確に把握することが重要であります。

環境庁では、昭和48年以来「自然環境保全基礎調査（緑の国勢調査）」を概ね5年毎に実施しており、昭和63年度からは第4回の自然環境保全基礎調査を実施しているところです。

自然環境保全基礎調査は、自然環境全般に亘る調査であります。第4回基礎調査では、その一環として、我が国における巨樹及び巨木林の現況等を把握することを目的として、「巨樹・巨木林調査」を実施いたしました。

本報告書は、昭和63年度に、各都道府県に委託して実施され、平成元年度において集計整理された、第4回自然環境保全基礎調査「巨樹・巨木林調査」の結果を各都道府県別に取りまとめたもので、我が国の森林、樹木の象徴的存在であり、良好な景観や野生動物の生息環境を形成し、人々の心のよりどころとなるなど、生活と自然を豊かにする上でかけがえのない価値を有する巨樹・巨木林を対象とし、それらの位置、生育状況、生育環境、人々との関わり、保護の現状等についての調査結果が収録されています。

この調査を実施するに当たっては、自然環境保全基礎調査検討会の特定植物群落分科会検討員各位に多々ご指導を賜りました。本報告書の取まとめの基礎となっている調査票の1枚1枚が、各都道府県から依頼された専門家や、各都道府県担当者、市町村関係者により作成されたもので、背後に人知れぬ御苦勞があったことと推察いたします。

本報告書の取りまとめに携わられた皆様方に対し、厚く御礼を申し上げますとともに、本調査結果が広く活用され、自然環境の保全のために役立つよう心より願う次第であります。

平成3年3月

環境庁自然保護局長  
伊 藤 卓 雄



## 序

本報告書は、第4回自然環境保全基礎調査、巨樹・巨木林調査（昭和63年度調査、平成元年度集計整理）の結果を、調査を担当した都道府県別にとりまとめたものである。

調査は、全都道府県において実施され、各分冊に収録された都道府県は下記のとおりである。

### （都道府県名）

- |             |                                |
|-------------|--------------------------------|
| (1) 北海道・東北版 | 北海道、青森、岩手、宮城、秋田、山形、福島          |
| (2) 関東版（Ⅰ）  | 茨城、栃木、群馬                       |
| (3) 関東版（Ⅱ）  | 埼玉、千葉、東京、神奈川                   |
| (4) 甲信越・北陸版 | 新潟、富山、石川、福井、山梨、長野              |
| (5) 東海版     | 岐阜、静岡、愛知、三重                    |
| (6) 近畿版     | 滋賀、京都、大阪、兵庫、奈良、和歌山             |
| (7) 中国・四国版  | 鳥取、島根、岡山、広島、山口、徳島、香川、<br>愛媛、高知 |
| (8) 九州・沖縄版  | 福岡、佐賀、長崎、熊本、大分、宮崎、鹿児島、<br>沖縄   |

平成3年3月

環境庁自然保護局



目次

15	新潟県	新潟県
16	富山県	富山県
17	石川県	石川県
18	福井県	福井県
19	山梨県	山梨県
20	長野県	長野県
調査	調査	調査要綱



# 新潟県





## 目 次

1. 調査結果の概要	15— 1
1. 1 巨樹・巨木林調査市町村別総括表	15— 3
1. 2 巨樹・巨木林の分布	15— 7
1. 3 巨樹・巨木林の構成樹種一覧表	15— 8
1. 4 巨樹の幹周順位表	15— 9
(1) 幹周順位表(全樹種)	15— 9
(2) 幹周順位表(樹種別)	15— 10
2. 巨樹・巨木林調査票の要約	15— 13
2. 1 調査票内容の要約(一覧表)	15— 15
2. 2 故事・伝承一覧表	15—125
3. 資料リスト	15—127
4. 調査担当者名簿	15—131



## 1. 調査結果の概要



1.1 巨樹・巨木林調査市町村別総括表

各市町村別の巨樹・巨木林の調査件数を以下に示す。

市町村名	巨樹 (件) (単木)	巨 木 林 (件)			合 計 (件)
		樹林	並木	小計	
新潟市	43	2	0	2	45
長岡市	28	0	0	0	28
三条市	11	0	0	0	11
柏崎市	25	0	1	1	26
新発田市	9	0	0	0	9
新津市	11	6	0	6	17
小千谷市	13	7	0	7	20
加茂市	7	2	0	2	9
十日町市	2	2	0	2	4
見附市	9	2	0	2	11
村上市	20	7	0	7	27
燕市	15	0	0	0	15
栃尾市	8	1	0	1	9
糸魚川市	41	36	0	36	77
新井市	8	0	0	0	8
五泉市	26	1	0	1	27
両津市	19	5	0	5	24
白根市	0	0	0	0	0
豊栄市	14	2	0	2	16
上越市	0	0	0	0	0
安田町	4	1	0	1	5
京ヶ瀬村	6	0	0	0	6
水原町	6	0	0	0	6
笹神村	3	1	0	1	4
豊浦町	0	0	0	0	0
聖籠町	3	0	0	0	3
加治川村	3	0	0	0	3
紫雲寺町	5	0	0	0	5
中条町	13	1	0	1	14
黒川村	14	0	0	0	14
小須戸町	0	0	0	0	0

巨樹・巨木林調査市町村別総括表（続き）

市町村名	巨樹（件） （単木）	巨 木 林（件）			合 計 （件）
		樹林	並木	小計	
村松町	6	0	1	1	7
横越村	8	1	0	1	9
亀田町	5	0	0	0	5
岩室村	1	0	0	0	1
弥彦村	9	7	2	9	18
分水町	21	0	0	0	21
吉田町	0	0	0	0	0
巻町	9	0	0	0	9
西川町	1	0	0	0	1
黒埼町	9	0	0	0	9
味方村	1	0	0	0	1
潟東村	0	0	0	0	0
月潟村	0	0	0	0	0
中之口村	0	0	0	0	0
田上町	4	0	0	0	4
下田村	1	5	0	5	6
栄町	19	0	0	0	19
中之島町	0	0	0	0	0
津川町	1	0	0	0	1
鹿瀬町	10	1	1	2	12
上川村	4	0	0	0	4
三川村	9	0	1	1	10
越路町	11	0	2	2	13
三島町	27	0	0	0	27
与板町	6	2	2	4	10
和島村	17	0	0	0	17
出雲崎町	4	1	0	1	5
寺泊町	24	0	0	0	24
山古志村	0	0	0	0	0
川口町	4	0	0	0	4
堀之内町	18	0	0	0	18

巨樹・巨木林調査市町村別総括表（続き）

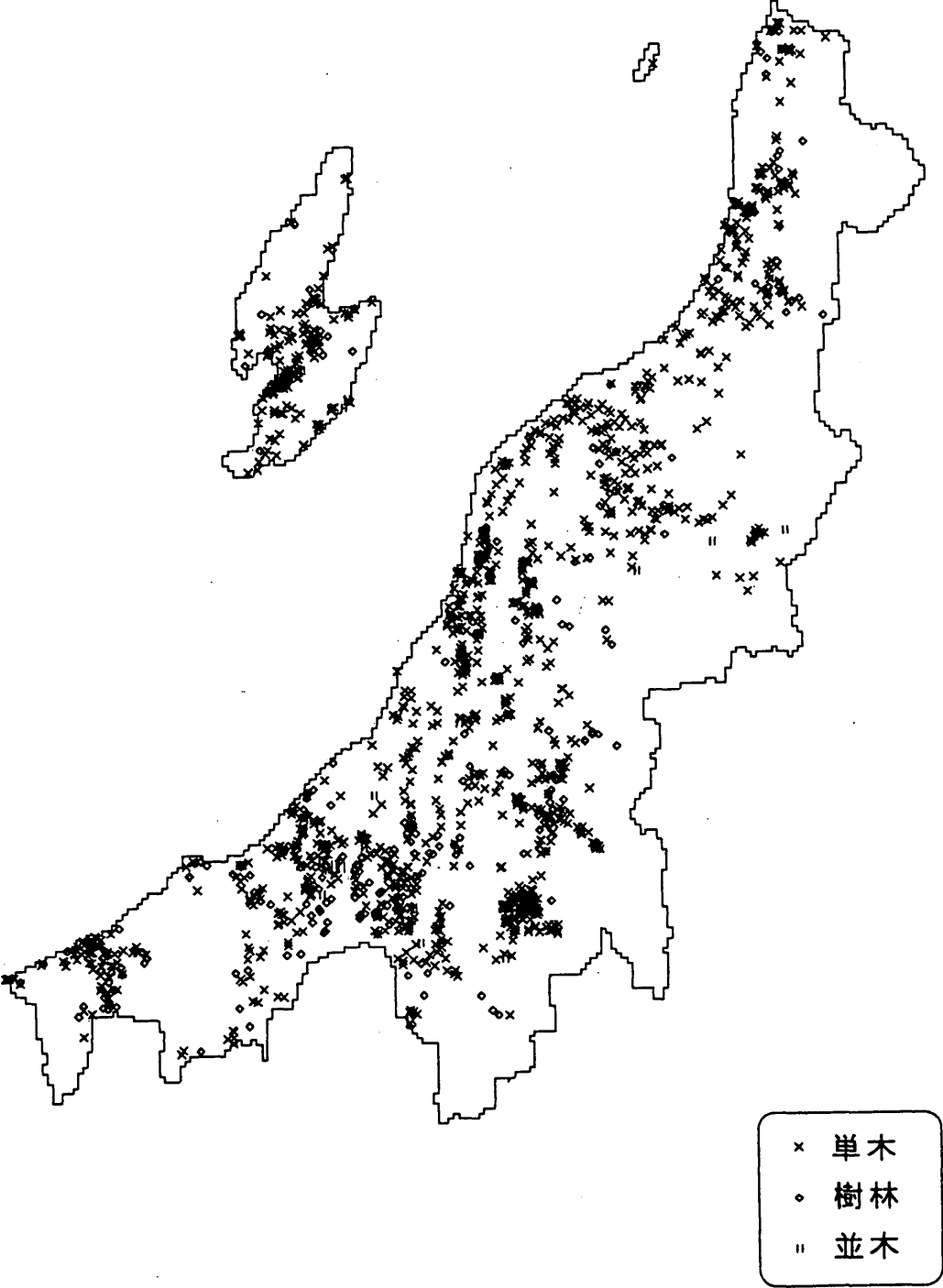
市町村名	巨樹（件） （単木）	巨 木 林 （件）			合 計 （件）
		樹林	並木	小計	
小出町	11	3	0	3	14
湯之谷村	23	0	0	0	23
広神村	14	11	0	11	25
守門村	17	0	0	0	17
入広瀬村	0	6	0	6	6
湯沢町	1	3	0	3	4
塩沢町	6	0	1	1	7
六日町	113	3	0	3	116
大和町	6	2	0	2	8
川西町	7	8	0	8	15
津南町	14	6	1	7	21
中里村	22	0	0	0	22
高柳町	7	11	0	11	18
小国町	5	0	0	0	5
刈羽村	11	0	0	0	11
西山町	0	0	0	0	0
安塚町	3	0	0	0	3
浦川原村	7	10	7	17	24
松代町	30	8	1	9	39
松之山町	23	20	1	21	44
大島村	10	11	1	12	22
牧村	3	9	0	9	12
柿崎町	5	11	0	11	16
大潟町	0	0	0	0	0
頸城村	15	3	0	3	18
吉川町	41	0	0	0	41
妙高高原	11	2	1	3	14
中郷村	4	2	0	2	6
妙高村	2	2	0	2	4
板倉町	2	2	0	2	4
清里村	9	0	0	0	9

巨樹・巨木林調査市町村別総括表（続き）

市町村名	巨樹（件） （単木）	巨 木 林 （件）			合 計 （件）
		樹林	並木	小計	
三和村	9	2	0	2	11
名立町	2	2	0	2	4
能生町	0	0	0	0	0
青海町	15	6	0	6	21
関川村	20	7	0	7	27
荒川町	6	1	0	1	7
神林村	10	0	0	0	10
朝日村	34	4	2	6	40
山北町	18	7	0	7	25
粟島浦村	1	0	0	0	1
相川町	7	2	0	2	9
佐和田町	14	1	0	1	15
金井町	14	0	0	0	14
新穂村	13	9	0	9	22
畑野町	13	1	4	5	18
真野町	54	0	0	0	54
小木町	2	1	0	1	3
羽茂町	7	0	0	0	7
赤泊村	7	0	0	0	7
合 計	1279	281	30	311	1590



1.2 巨樹・巨木林の分布



### 1.3 巨樹・巨木林の構成樹種一覧表

調査の対象となった巨樹の樹種を整理して以下に示す。

樹種	本数
スギ	1220
ケヤキ	693
イチヨウ	123
クロマツ, オマツ	63
アカマツ, メマツ	60
カツラ	58
モミ	54
タブノキ, イヌグス	47
トチノキ	45
スタジイ	33
ブナ	31
エノキ	24
ミズナラ	10
ヤマザクラ	8
カヤ	7
イタヤカエデ, エンコウカエデ	7
シダレザクラ	5
シラカシ	5
ウラジロカシ	5
ヒメコマツ, コヨウマツ	4
アカカシ	4
トネリコ	4
コウヤマキ	3
サワラ	3
ヒノキアサロ	3
イチイ	3
材ノキ	3
シノキ	3
ハリギリ, センノキ	3
ソメイヨシノ	2
ブラカサ	2
ヒノキ	2
イヌマキ	2

樹種	本数
ナラカシ	2
コナラ, ハハツ	2
アハマキ	2
ヤマグワ, シマグワ	2
クスノキ	2
サイチ	2
エゾイタヤ	2
ホダヅユ	2
ウメ	1
アメリカスダレノキ	1
トヒバ	1
カエデ	1
ヒガンザクラ	1
ヨシザクラ	1
ヤナギ	1
ラクウショウ	1
カラマツ	1
トウヒ	1
クロハ, ネズコ	1
ウラジロハコヤナギ, ハウヨウ	1
セイヨウハコヤナギ	1
シダレヤナギ	1
ミズメ, ヨクソミネバリ	1
ウダカハ, サイハカハ	1
アカシ	1
アサ	1
クリ	1
クスノキ	1
エゾエノキ	1
オヒョウ, アツシ	1
イヌエンジュ	1
フジ	1
ヤチダモ	1

## 1.4 巨樹の幹周順位表

### (1) 幹周順位表（全樹種）

調査の対象となったすべての巨樹の中から、幹周の大きい順に20位までの木を以下に示す。なお、株立ちのある巨樹の場合は主幹の幹周で比較を行っている。

順位	樹種名	所在地、通称名	幹周 (cm)	独特の呼称	保護制度指定
1	杉*	三川村 岩谷	1595	將軍杉	天然記念物等(国)
2	加ら	塩沢町 兼照寺	1350	兼照寺の大カツラ	天然記念物等(都道府県)
3	杉*	糸魚川市 白山社	1330	杉之当の大スギとシナノ木	天然記念物等(都道府県)
4	仔杓	五泉市	1200	乳銀杏	天然記念物等(都道府県)
5	ケヤ	柏崎市 鶴川神社	1150	鶴川神社 大ケヤキ	天然記念物等(国)
5	仔杓	寺泊町 野積	1150	親鸞聖人乳銀杏	天然記念物等(市町村) 自然公園(国定)
5	加ら	六日町 岩崎	1150	岩崎の大カツラ	その他制度
8	杉*	津南町 外丸神社	1130	外丸矢放神社の八本杉	天然記念物等(市町村)
9	杉*	柏崎市	1100	弥彦神社大杉	天然記念物等(市町村)
9	ケヤ	松之山町 湯山	1100	大樺	天然記念物等(国)
11	杉*	浦川原村 虫川 白山神社	1060	虫川の大スギ	天然記念物等(国)
12	仔杓	三川村 石間	1050	無	無
13	杉*	山北町 小俣 白山神社	1020	白山神社の姥杉	天然記念物等(市町村)
14	ケヤ	長岡市	1000	栖吉の大樺	天然記念物等(市町村)
14	杉*	栃尾市	1000	半蔵金の大杉	天然記念物等(市町村) その他制度
14	ケヤ	豊栄市 高森	1000	高森の大ケヤキ	天然記念物等(都道府県)
14	杉*	松之山町 中尾	1000	龜杉	天然記念物等(都道府県)
18	ケヤ	川西町 赤谷	979	赤谷十二社の大樺	天然記念物等(都道府県)
19	杉*	柏崎市	960	木沢神社大杉群	天然記念物等(市町村)
20	ケヤ	弥彦村 弥彦	950	弥彦のこけやき	天然記念物等(都道府県)

(2) 幹周順位表（樹種別）

分布本数で10本以上の樹種のうちで代表的な樹種について、幹周の上位3位までを整理した結果を以下に示す。なお、株立ちのある巨樹の場合は主幹の幹周で比較を行っている。

(イチョウ)

順位	所在地、通称名	幹周 (cm)	独特の呼称	保護制度指定	樹種名
1	五泉市	1200	乳銀杏	天然記念物等(都道府県)	イチョウ
2	寺泊町 野積	1150	親鸞聖人乳銀杏	天然記念物等(市町村) 自然公園(国定)	イチョウ
3	三川村 石間	1050	無	無	イチョウ

(エノキ)

順位	所在地、通称名	幹周 (cm)	独特の呼称	保護制度指定	樹種名
1	栃尾市	650	無	天然記念物等(市町村) その他制度	エノキ
2	中里村 小出	422	無	無	エノキ
3	青海町 市振	420	関所榎	天然記念物等(市町村)	エノキ

(カシ)

順位	所在地、通称名	幹周 (cm)	独特の呼称	保護制度指定	樹種名
1	栄町 矢田光善寺	490	親子榎	無	ウヅカシ
2	柿崎町 上輪	420	無	無	アカシ
3	中条町	400	オオバカシ	天然記念物等(市町村)	アカシ

(カツラ)

順位	所在地、通称名	幹周 (cm)	独特の呼称	保護制度指定	樹種名
1	塩沢町 薬照寺	1350	薬照寺の大カツラ	天然記念物等(都道府県)	カツラ
2	六日町 岩崎	1150	岩崎の大カツラ	その他制度	カツラ
3	五泉市 菅名岳	930			カツラ

(ケヤキ)

順位	所在地、通称名	幹周 (cm)	独特の呼称	保護制度指定	樹種名
1	柏崎市 鶴川神社	1150	鶴川神社 大ケヤキ	天然記念物等(国)	ケヤキ
2	松之山町 湯山	1100	大榎	天然記念物等(国)	ケヤキ
3	長岡市	1000	栢吉の大榎	天然記念物等(市町村)	ケヤキ
3	豊栄市 高森	1000	高森の大ケヤキ	天然記念物等(都道府県)	ケヤキ

## (サクラ)

順位	所在地, 通称名	幹周 (cm)	独特の呼称	保護制度指定	樹種名
1	岡津市 北小浦	830	北小浦の与六郎桜	天然記念物等(市町村)	ヤマザクラ
2	三和村 所山田	610	大翼桜	無	ヤマザクラ
3	三和村 岡田	520	無	無	ヤマザクラ

## (シイ)

順位	所在地, 通称名	幹周 (cm)	独特の呼称	保護制度指定	樹種名
1	糸魚川市 蓮台寺 光照寺	700	光照寺のシイノキ	天然記念物等(市町村)	スダジイ
2	岡津市 両尾	520	無	無	スダジイ
3	出雲崎町 工茂 宇奈具志神社	515	宇奈具志神社の大椎	天然記念物等(市町村)	スダジイ

## (スギ)

順位	所在地, 通称名	幹周 (cm)	独特の呼称	保護制度指定	樹種名
1	三川村 岩谷	1595	將軍杉	天然記念物等(国)	スギ
2	糸魚川市 白山社	1330	杉之当の大スギとシナノ木	天然記念物等(都道府県)	スギ
3	津南町 外丸神社	1130	外丸矢放神社の八本杉	天然記念物等(市町村)	スギ

## (タブノキ)

順位	所在地, 通称名	幹周 (cm)	独特の呼称	保護制度指定	樹種名
1	糸魚川市 中浜諏訪社	690	無	無	タブノキ
2		670	無	無	タブノキ
3	糸魚川市 蓮台寺	569	ダイカン タブノキ	無	タブノキ

## (トチノキ)

順位	所在地, 通称名	幹周 (cm)	独特の呼称	保護制度指定	樹種名
1	津南町 結束滝ノ上 大峯様	795	無	無	トチノキ
2	岡津市 和木	770	和木山のトチノキ林	無	トチノキ
3	五泉市 菅名岳	717	無	無	トチノキ

## (ブナ)

順位	所在地, 通称名	幹周 (cm)	独特の呼称	保護制度指定	樹種名
1	佐和田町 真光寺	540	仏峠のブナ大樹	無	ブナ
2	五泉市 菅名岳	455			ブナ
3	五泉市 菅名岳	435			ブナ
3	五泉市 菅名岳	435			ブナ

## (マツ)

順位	所在地, 通称名	幹周 (cm)	独特の呼称	保護制度指定	樹種名
1	黒川村 下館	660	黒川村の傘松	天然記念物等(都道府県)	アカマツ
2	羽茂町 大橋	640	大上の大松	天然記念物等(都道府県)	アカマツ
3	畑野町 丸山	610	ユスリギマツ, ユスリンマツ	無	アカマツ

## (ミズナラ)

順位	所在地, 通称名	幹周 (cm)	独特の呼称	保護制度指定	樹種名
1	松之山町 天水島	488	無	無	ミズナラ
2	妙高高原	480	国民休暇村のミズナラ	自然公園(国立)	ミズナラ
3	朝日村 大場沢	415	無	無	ミズナラ

## (モミ)

順位	所在地, 通称名	幹周 (cm)	独特の呼称	保護制度指定	樹種名
1	弥彦村 麗一区	534	無	無	モミ
2	五泉市	525	無	無	モミ
3	鹿瀬町 多宝寺境内	490	無	無	モミ

## (その他)

順位	所在地, 通称名	幹周 (cm)	独特の呼称	保護制度指定	樹種名
1	畑野町 小倉	550	長谷の高野マキ	天然記念物等(都道府県)	コナラ
2	燕市 八王寺	530	八王寺の白藤	天然記念物等(都道府県)	アザミ
3	神林村 塩谷	524	無	無	イブキ

2 . 巨樹・巨木林調査票の要約  
(一覽表)





## 2.1 調査票内容の要約（一覧表）

巨樹・巨木林調査原票の内容を要約し、一覧表としたものを以下に示す。

なお、一覧表中の故事伝承の欄に「\*」がついているものは、故事伝承について原票に記述があったもので、2.2にその内容を示した。

また、一覧表中の視認性の欄の数字（1～3）は以下の内容を示す。

- 1：遠方（集落外など）からも目立つ
- 2：付近に行けば見える
- 3：直前まで見えない

コード番号 [3次メッシュコード]	区分	所在地、 通称名	所有者	推定樹齢 (年)	巨木測定値 樹種名	幹周 (cm)	主幹 (cm)	樹高 (m)	枝張 (m)(本)	株立 (本)	周囲 の状況	根元 の状況	欠損度	動物生息 鳥 獣	着生 植物	健全度	信仰対象	独特の 呼称	故事 伝承	視 認性	保護制度指定	解説 板等	特記事項	
15 201-001 [5639-60-60]	単木	新潟市	個人	不明	知り	380		20	25	1	建物群 道路	裸地	小枝枯損	無	無	無	良	無	無	無	1	その他制度	樹名板	定期的な下刈り ・清掃
15 201-002 [5638-67-58]	単木	新潟市	個人	不明	竹竹	480		13	21	1	建物群 道路	舗装	大枝枯損 小枝枯損	無	無	有	良	無	無	無	1	その他制度	樹名板	定期的な下刈り ・清掃 枯損部の 削除、枝下ろし
15 201-003 [5638-57-70]	単木	新潟市	法人等	不明	竹竹	360		15	17.5	1	建物群 道路	裸地	小枝枯損 異常なコブ あり	無	無	有	良	無	無	無	1	その他制度	樹名板	定期的な下刈り ・清掃
15 201-004 [5638-57-70]	単木	新潟市	法人等	不明	竹竹	340		15	16	1	建物群 道路	裸地	小枝枯損 異常なコブ あり	無	無	有	良	無	無	無	1	その他制度	樹名板	定期的な下刈り ・清掃
15 201-005 [5638-57-70]	単木	新潟市	個人	不明	竹竹	550		17	17	1	建物群 道路	裸地	小枝枯損 異常なコブ あり	無	無	有	良	無	無	無	1	その他制度	樹名板	定期的な下刈り ・清掃
15 201-006 [5638-57-70]	単木	新潟市	社寺	不明	竹竹	410		16	13	1	樹林 道 路	裸地	大枝枯損 小枝枯損 異常なコブ あり	無	無	有	良	無	無	無	1	その他制度	樹名板	定期的な下刈り ・清掃
15 201-007 [5638-57-71]	単木	新潟市	社寺	不明	竹竹	340		20	14.5	1	樹林 道 路	裸地	小枝枯損 空洞あり	無	無	有	良	無	無	無	1	その他制度	樹名板	定期的な下刈り ・清掃
15 201-008 [5638-57-80]	単木	新潟市	個人	不明	竹竹	340		18	18		建物群	裸地	小枝枯損 異常なコブ あり	無	無	有	良	無	無	無	1	その他制度	樹名板	定期的な下刈り ・清掃
15 201-009 [5638-67-59]	単木	新潟市	個人	不明	竹竹	370		18	21	1	建物群 道路	ササその他 やぶ 舗装	大枝枯損 小枝枯損	無	無	無	良	無	無	無	1	その他制度	樹名板	無
15 201-010 [5638-67-37]	単木	新潟市	個人	不明	竹竹	360		18	21	1	道路 水 面	裸地	大枝枯損 小枝枯損	無	無	無	良	無	無	無	1	その他制度	樹名板	無
15 201-011 [5638-67-37]	単木	新潟市	個人	不明	知り	350		15	19.5	1	耕地 建 物群	裸地	小枝枯損	無	無	無	良	無	無	無	1	その他制度	樹名板	定期的な下刈り ・清掃
15 201-012 [5639-60-63]	単木	新潟市	個人	不明	知り	340		15	18.5	1	樹林 建 物群	雑樹・その 他低木生育	大枝枯損 小枝枯損 頭頂部幹折 れ	無	無	無	良	無	無	無	1	その他制度	樹名板	定期的な下刈り ・清掃
15 201-013 [5639-60-74]	単木	新潟市	社寺	不明	知り	380		20	21	1	建物群 その他	裸地 舗装	大枝枯損 小枝枯損 異常なコブ あり	無	無	有	良	無	無	無	1	その他制度	樹名板	定期的な下刈り ・清掃
15 201-014 [5639-60-74]	単木	新潟市	社寺	不明	知り	340		15	18	1	道路 其 他	裸地 舗装	大枝枯損 小枝枯損	無	無	有	良	無	無	無	1	その他制度	樹名板	定期的な下刈り ・清掃
15 201-015 [5639-60-74]	単木	新潟市	社寺	不明	知り	350		15	19	1	樹林 建 物群	裸地 草地・ 地被類	大枝枯損 小枝枯損	無	無	有	良	無	無	無	1	その他制度	樹名板	定期的な下刈り ・清掃
15 201-016 [5639-60-67]	単木	新潟市	個人	不明	知り	310		15	19	1	耕地 建 物群	裸地 雑樹・ その他低木 生育	大枝枯損 小枝枯損	無	無	無	良	無	無	無	1	その他制度	樹名板	定期的な下刈り ・清掃

コード番号 [3次元コード]	区分	所在地, 通称名	所有者	推定樹齢 (年)	巨木測定値 樹種名	幹周 (cm)	主幹 (cm)	樹高 (m)	枝張 (m)	株立 (本)	周囲 の 状況	根元 の 状況	欠損度	動物生息 鳥 獣	着生 植物	健全 度	信仰対象	独特の 呼称	故事 伝承	視認 性	保護制度指定	解説 板等	特記事項
15 201-017 [5639-60-89]	単木	新潟市	社寺	不明	カマ	350	15	19.5	1	樹林 建 物 群	耕地 裸地	大枝枯損 小枝枯損	無 無	無	良	無	無	無	1	その他制度	樹名板	定期的な下刈り・清掃	
15 201-018 [5639-60-49]	単木	新潟市 北山神社	社寺	不明	カマ	310	20	17.5	1	樹林 建 物 道 路	裸地	大枝枯損 小枝枯損	無 無	有	良	信仰対象あり	無	無	1	その他制度	樹名板	定期的な下刈り・清掃	
15 201-019 [5639-60-92]	単木	新潟市	個人	不明	カマ	300	13	18	1	建物群 道 路	裸地	大枝枯損 小枝枯損	無 無	無	良	無	無	無	1	その他制度	樹名板	定期的な下刈り・清掃	
15 201-020 [5639-60-84]	単木	新潟市	社寺	不明	カマ	390	17	20	1	樹林 建 物 群	裸地	大枝枯損 小枝枯損	無 無	無	良	無	無	無	1	その他制度	樹名板	定期的な下刈り・清掃	
15 201-021 [5639-60-86]	単木	新潟市	社寺	不明	カマ	310	15	20	1	樹林 建 物 道 路	裸地	小枝枯損	無 無	無	良	無	無	無	1	その他制度	樹名板	定期的な下刈り・清掃	
15 201-022 [5638-57-70]	単木	新潟市	個人	不明	カマ	370	18	25	1	建物群	雑草その他 やぶ	小枝枯損	無 無	無	良	無	無	無	1	その他制度	樹名板	無	
15 201-023 [5638-57-71]	単木	新潟市	個人	不明	カマ	340	15	12	1	建物群 道 路	裸地	大枝枯損 異常なコブ あり	無 無	有	良	無	無	無	1	その他制度	樹名板	定期的な下刈り・清掃	
15 201-024 [5638-57-94]	単木	新潟市	社寺	不明	カマ	370	18	22.5	1	樹林	裸地	小枝枯損	無 無	有	良	無	無	無	1	その他制度	樹名板	定期的な下刈り・清掃	
15 201-025 [5638-67-25]	単木	新潟市	個人	不明	カマ	400	18	27.5	1	建物群	裸地	大枝枯損 小枝枯損	無 無	無	良	無	無	無	1	その他制度	樹名板	定期的な下刈り・清掃	
15 201-026 [5638-67-25]	単木	新潟市	個人	不明	カマ	310	18	22	1	耕地 建 物 群	裸地 草地・ 地被類	小枝枯損	無 無	無	良	無	無	無	1	その他制度	樹名板	定期的な下刈り・清掃 枯損部の 削除、枝下ろし	
15 201-027 [5639-60-62]	単木	新潟市	個人	不明	カマ	300	18	17	1	建物群 道 路	雑樹・その他 低木生育 舗装	大枝枯損 小枝枯損	無 無	無	良	無	無	無	1	その他制度	樹名板	定期的な下刈り・清掃 枯損部の 削除、枝下ろし	
15 201-028 [5639-60-74]	単木	新潟市	個人	不明	カマ	370	18	19	1	建物群	裸地	小枝枯損	無 無	有	良	無	無	無	1	その他制度	樹名板	定期的な下刈り・清掃 枯損部の 削除、枝下ろし	
15 201-029 [5639-70-04]	単木	新潟市	社寺	不明	カマ	390	20	30	1	建物群 道 路	裸地 舗装	大枝枯損 小枝枯損	無 無	無	良	無	無	無	1	その他制度	樹名板	定期的な下刈り・清掃	
15 201-030 [5639-60-85]	単木	新潟市	個人	300以上	カマ	490	18	18.5	1	建物群 道 路	裸地	大枝枯損 小枝枯損	無 無	無	良	無	無	無	1	その他制度	樹名板	定期的な下刈り・清掃	
15 201-031 [5639-61-71]	単木	新潟市	社寺	不明	カマ	370	20	21	1	樹林 道 路	裸地	大枝枯損 小枝枯損	無 無	有	良	無	無	無	1	その他制度	樹名板	定期的な下刈り・清掃	
15 201-032 [5639-61-50]	単木	新潟市	社寺	不明	カマ	310	12	10	1	樹林 道 路	草地・地被 類	大枝枯損 小枝枯損 頭頂部等折 れ 空洞あり	無 無	無	良	無	無	無	2	その他制度	樹名板	定期的な下刈り・清掃	

コード番号 [3次メッシュコード]	区分	所在地、 通称名	所有者	推定樹齢 (年)	巨木測定値 樹種名	幹周 (cm)	主幹 (cm)	樹高 (m)	枝張 (m)	株立 (本)	周囲の 状況	根元の 状況	欠損度	動物生息 鳥 獣	着生 植物	健全度	信仰対象	独特の 呼称	故事 伝承	視 認性	保護制度指定	解説 板等	特記事項	
15 201-033 [5639-60-55]	単木	新潟市	個人	不明	ナナ	390		20	37	1	建物群 道路	裸地	小枝枯損	無	無	無	良	無	無	無	1	その他制度	樹名板	定期的な下刈り・清掃
15 201-034 [5639-57-84]	単木	新潟市	社寺	不明	イヨ	370		17	18	1	樹林 耕 地	裸地	小枝枯損	無	無	有	良	無	無	無	1	その他制度	樹名板	定期的な下刈り・清掃
15 201-035 [5639-60-99]	単木	新潟市	社寺	不明	ナナ	350		20	22	1	樹林 建 物群	裸地	大枝枯損 小枝枯損	無	無	有	良	無	無	無	1	その他制度	樹名板	定期的な下刈り・清掃
15 201-036 [5639-67-05]	単木	新潟市	個人	不明	ナナ	310		20	21.5	1	耕地 建 物群 道路	裸地 ササ その他やぶ	大枝枯損 小枝枯損	無	無	無	良	無	無	無	1	その他制度	樹名板	定期的な下刈り・清掃 枯損部の 削除、枝下ろし
15 201-037 [5639-61-71]	単木	新潟市	個人	不明	スズイ	300		15	12	1	建物群 道路	ササその他 やぶ	大枝枯損 小枝枯損	無	無	無	良	無	無	無	1	その他制度	樹名板	無
15 201-038 [5639-67-15]	単木	新潟市	社寺	不明	イヨ	310		20	11.5	1	樹林 耕 地	裸地	大枝枯損 小枝枯損	無	無	無	良	無	無	無	1	その他制度	樹名板	定期的な下刈り・清掃
15 201-039 [5639-60-97]	単木	新潟市	個人	不明	ナナ	310		18	19	1	建物群 道路	ササその他 やぶ	大枝枯損 小枝枯損	無	無	無	良	無	無	無	1	その他制度	樹名板	定期的な下刈り・清掃 枯損部の 削除、枝下ろし
15 201-040 01/02 [5639-71-21]	樹林 0.22 ha 実測:8本	新潟市	社寺	不明	ナナ ナナ ナナ ナナ	590 420 390 380	445	18 18 18 18	35 37 29 28	2 1 1 1	樹林 耕 地 道 路	裸地	無	無	無	無	良	無	無	無	1	その他制度	樹名板	定期的な下刈り・清掃
15 201-040 02/02 [5639-71-21]	樹林	新潟市			ナナ ナナ ナナ ナナ	340 330 490 400		18 18 18 18	27 22 37 28	1 1 1 1														
15 201-041 [5639-67-25]	樹林 0.15 ha 実測:3本	新潟市	社寺	不明	ナナ ナナ ナナ	400 380 300		18 18 18	24 22 20	1 1 1	樹林 道 路	裸地	無	無	無	有	良	無	無	無	1	その他制度	樹名板	定期的な下刈り・清掃 枯損部の 削除、枝下ろし
15 201-042 [5639-71-31]	単木	新潟市 松浜稲荷 神社	社寺	200~299	ナナ	440	270	18	22.5	2	樹林 道 路	裸地	大枝枯損	無	無	有	良	信仰対象あり	三峰の松	無	1	その他制度	解説板	保護制度設置 定期的な下刈り・清掃
15 201-043 [5639-60-93]	単木	新潟市	市町村	不明	アラカス	460	243	20	28	2	公園 道 路	雑樹・その 他低木生育 舗装	小枝枯損	無	無	無	良	無	無	無	1	都市公園(市町村)	無	定期的な下刈り・清掃
15 201-044 [5639-60-93]	単木	新潟市	市町村	300以上	ナナ	420		16	20	1	道路 そ の他	裸地	大枝枯損 小枝枯損	無	無	無	良	無	無	無	1	無	無	保護制度設置 支柱 設置 薬剤散布・ 施肥 定期的な下 刈り・清掃
15 201-045 [5639-67-36]	単木	新潟市	個人	不明	ナナ	350		18	29	1	耕地 道 路	ササその他 やぶ	小枝枯損	無	無	無	良	無	無	無	1	無	無	無
15 202-001 [5639-17-70]	単木	長岡市	個人	不明	ナナ	500		26.5	28.2	1	耕地 建 物群	裸地	無	無	無	無	良	無	無	有*	3	無	無	その他
15 202-002 [5639-16-58]	単木	長岡市	社寺	300以上	ナナ	840		14	17.9	1	樹林 道 路	草地・地被 類	頭頂部幹折 れ 空洞あり	無	無	無	不良:一 部枯損	信仰対象あり	蔵王の大 禪	有*	3	天然記念物等(市 町村) 風致地区 ・緑地保全地区 等	その他	無

コード番号 [3次メッシュ]	区分	所在地, 通称名	所有者	推定樹齢 (年)	巨木測定値 樹種名	幹周 (cm)	主幹 (cm)	樹高 (m)	枝張立 (m)(本)	株 周囲 の 状況	根元 の 状況	欠損度	動物生息 鳥 獣	着生 植物	健全度	信仰対象	独特の 呼称	故事 伝承	視 認 性	保護制度指定	解説 板等	特記事項	
15 202-003 [5638-16-58]	単木	長岡市	社寺	不明	竹	340		27 18.8	1	樹林	草地・地被類	無	無	無	良	無	無	無	3	風致地区・緑地 保全地区等	無	無	
15 202-004 [5638-16-58]	単木	長岡市	社寺	不明	竹	320		27 23	1	樹林	草地・地被類	無	無	無	良	無	無	無	3	風致地区・緑地 保全地区等	無	無	
15 202-005 [5638-16-58]	単木	長岡市	社寺	不明	竹	330		22 12.7	1	樹林	草地・地被類	無	無	無	良	無	無	無	3	風致地区・緑地 保全地区等	無	無	
15 202-006 [5638-16-58]	単木	長岡市	社寺	不明	竹	420	270	25 17.8	2	樹林	草地・地被類	無	無	無	良	無	無	無	3	風致地区・緑地 保全地区等	無	無	
15 202-007 [5638-16-58]	単木	長岡市	社寺	不明	竹	320		26 13.3	1	樹林	草地・地被類	無	無	無	良	無	無	無	3	風致地区・緑地 保全地区等	無	無	
15 202-008 [5638-16-58]	単木	長岡市	社寺	不明	竹	370		27 21	1	樹林 建 物群	裸地	無	無	無	良	無	無	無	3	無	無	無	
15 202-009 [5638-16-58]	単木	長岡市	社寺	不明	竹	390		27 8.3	1	樹林 建 物群	裸地	大枝枯損 小枝枯損	無	無	無	良	無	無	無	3	無	無	無
15 202-010 [5638-16-58]	単木	長岡市	社寺	不明	竹	315		25 9.1	1	樹林 建 物群	裸地	大枝枯損 小枝枯損	無	無	無	良	無	無	無	3	無	無	無
15 202-011 [5638-16-58]	単木	長岡市	社寺	不明	竹	420		28 16.2	1	樹林 建 物群	裸地	大枝枯損	無	無	無	良	無	無	無	3	無	無	無
15 202-012 [5638-16-58]	単木	長岡市	社寺	不明	竹	360		26 12.4	1	樹林 建 物群	裸地	無	無	無	良	無	無	無	3	無	無	無	
15 202-013 [5638-16-58]	単木	長岡市	社寺	不明	竹	330		16 9.6	1	樹林 建 物群	裸地	大枝枯損 頭頂部折れ	無	無	無	不良：そ の他	無	無	無	3	無	無	無
15 202-014 [5638-17-42]	単木	長岡市	社寺	不明	竹	420		36 13.2	1	樹林	草地・地被類	小枝枯損	無	無	無	良	信仰対象あり	無	無	3	無	無	無
15 202-015 [5638-17-10]	単木	長岡市	社寺	不明	杉	450		30 14.3	1	樹林 公 園	裸地	頭頂部折れ	大枝*, 小枝*, 大枝*, 大枝*	無	無	不良：一 部枯損	無	無	無	3	風致地区・緑地 保全地区等	無	無
15 202-016 [5638-17-10]	単木	長岡市	社寺	300以上	杉	330		24.9 8.8	1	樹林 公 園	草地・地被類	無	大枝*, 小枝*, 大枝*, 大枝*	無	無	良	無	無	無	3	風致地区・緑地 保全地区等	無	無
15 202-017 [5638-17-10]	単木	長岡市	社寺	300以上	杉	300		26 9.5	1	樹林 公 園	草地・地被類	頭頂部折れ	大枝*, 小枝*, 大枝*, 大枝*	無	無	不良：そ の他	無	無	無	3	風致地区・緑地 保全地区等	無	無

コード番号 [3次元コード]	区分	所在地、 通称名	所有者	推定樹齢 (年)	巨木測定値 樹種名	幹周 (cm)	主幹 (cm)	樹高 (m)	枝張 (m)	株 立 (本)	周囲 の 状況	根元 の 状況	欠損度	動物生態 鳥 獣	着生 植物	健全 度	信仰対象	独特の 呼称	故事 伝承	視 認 性	保護制度指定	解説 板等	特記事項	
15 202-018 [5638-17-00]	単木	長岡市	社寺	不明	イナ	900		18	22	5	耕地 道 路	草地・地被 類	無	無	無	有 良	信仰対象あり	三翼梨の 乳イチョ ウ	有*	1	無	無	無	
15 202-019 [5638-17-10]	単木	長岡市	社寺	300以上	ナナ	1000		19	14.7	1	耕地 道 路	草地・地被 類 藪装	大枝枯損 小枝枯損	無	無	無	良	信仰対象あり	栖吉の大 樺	有*	3	天然記念物等(市 町村)	解説板 石標	無
15 202-020 [5638-07-80]	単木	長岡市	社寺	300以上	ナナ	500		28.5	18.3	1	樹林	草地・地被 類	無	無	無	無	良	無	無	2	無	無	無	
15 202-021 [5638-07-80]	単木	長岡市	社寺	300以上	ナナ	485		19.3	11.6	1	樹林	草地・地被 類	無	無	無	無	良	無	無	3	無	無	無	
15 202-022 [5638-07-80]	単木	長岡市	社寺	300以上	ナナ	610		18.6	16	1	樹林	草地・地被 類	無	無	無	無	良	信仰対象あり	夫婦杉	無	3	無	無	無
15 202-023 [5638-06-78]	単木	長岡市	社寺	不明	ナナ	310		26.4	19	1	樹林 耕 地	草地・地被 類 雑樹・そ の他低木生 育 ササその 他やぶ	小枝枯損	無	無	無	良	無	無	3	風致地区・緑地 保全地区等	解説板	無	
15 202-024 [5638-06-78]	単木	長岡市	社寺	300以上	ナナ	308		29.4	18	1	樹林 耕 地	草地・地被 類 雑樹・そ の他低木生 育 ササその 他やぶ	小枝枯損	無	無	無	良	無	無	3	風致地区・緑地 保全地区等	解説板	無	
15 202-025 [5638-06-27]	単木	長岡市	その他 公有	伝承 500	イナ	1030		25	14.5	5	樹林 耕 地	草地・地被 類	頭頂部幹折 れ	無	無	無	良	信仰対象あり 祭事あり	乳イチョ ウ	有*	1	無	無	その他
15 202-026 [5638-16-45]	単木	長岡市	その他 公有	300以上	ナナ	810		20	18	1	耕地 建 物群 道 路	裸地	空洞あり	無	無	無	不良：一 部枯損	無	古正寺の 大樺	有*	2	天然記念物等(市 町村)	その他	無
15 202-027 [5638-16-41]	単木	長岡市	社寺	300以上	シダレケヤ	325		20	15	1	樹林	草地・地被 類 雑樹・そ の他低木生 育	空洞あり	無	無	無	不良：一 部枯損	不明	香林寺の したれ枝	有*	2	天然記念物等(市 町村)	その他	無
15 202-028 [5638-16-30]	単木	長岡市	社寺	不明	イナ	560	430	27	19.7	2	樹林	裸地	大枝枯損 下部幹折れ	無	無	有	良	無	無	無	3	無	無	無
15 203-001 [5538-50-99]	樹林 1 ha 実測:4本	乳母ヶ嶽 神社	社寺	300以上	ナナ ナナ ナナ ナナ	540 360 330 365		15 14 15 22	15 14 16 10	1 1 1 1	樹林	裸地 雑樹・ その他低木 生育 ササそ の他やぶ	無	不明	不明	有	良	信仰対象あり	無	無	2	無	無	無
15 203-002 [5538-50-99]	単木		個人	200~299	ナナ	350	210	18	14	2	樹林	ササその他 やぶ	無	不明	不明	有	良	無	無	無	2	無	無	無
15 203-003 [5538-51-90]	樹林 0.2 ha 実測:3本		個人	300以上	ナナ ナナ ナナ	540 305 400		16 20 22	14 10 15	1 1 1	樹林	裸地 雑樹・ その他低木 生育	無	不明	不明	有	良	無	無	無	2	無	無	無
15 203-004 [5538-51-91]	樹林 1 ha 実測:2本		社寺	200~299	ナナ ナナ	365 370		20 28	18 25	1 1	樹林	ササその他 やぶ	枯損木や あり	不明	不明	有	良	無	無	無	3	無	無	無

コード番号 [3次元コード]	区分	所在地, 通称名	所有者	推定樹齢 (年)	巨木測定値 樹種名	幹周 (cm)	主幹 (cm)	樹高 (m)	枝張 (m)	株立 (本)	周囲 の 状況	根元 の 状況	欠損度	動物生態 鳥 獣	着生 植物	健全 度	信仰対象	独特の 呼称	故事 伝承	視認 性	保護制度指定	解説 板等	特記事項
15 203-005 [5538-51-98]	樹林 2 ha 実測:3本	国分寺	社寺	300以上	不知 竹 竹	345 330 460		25 25 20	18 20 20	1 1 1	樹林	ササその他 やぶ	枯損木や あり	不明	不明	有 良	信仰対象あり	無	無	2	無	無	無
15 203-006 [5538-51-98]	単木		個人	300以上	不知	670		12	10	1	樹林	ササその他 やぶ	大枝枯損 異常なコブ あり	不明	不明	有 不良:一 部枯損	無	無	無	3	無	無	無
15 203-007 [5538-51-98]	単木		個人	200~299	竹	300		10	7	1	道路 其 その他	草地・地被 類 舗装	大枝枯損 頭頂部幹折 れ	無	無	無 不良:一 部枯損	無	無	無	2	無	無	無
15 203-008 [5538-51-98]	単木	愛宕神社	社寺	300以上	杉*	480		25	12	1	樹林	草地・地被 類	小枝枯損	不明	不明	無 良	信仰対象あり	天狗杉	有*	2	無	無	無
15 203-009 [5538-51-98]	樹林 0.5 ha 実測:5本		社寺	300以上	不知 仔 不知 不知	400 320 330 300		25 16 25 25	18 18 9 14	1 1 1 1	樹林 建 物群	裸地 草地・ 地被類 ササ その他やぶ	無	不明	不明	有 良	信仰対象あり	有	有	1	無	無	無
15 203-009 02/02 [5538-51-98]	単木				不知	350		25	12	1													
15 203-010 [5538-51-77]	単木	春日神社	社寺	200~299	不知	305		25	12	1	樹林 建 物群	草地・地被 類	無	不明	無	有 良	信仰対象あり	無	無	3	無	無	無
15 203-011 [5538-51-68]	単木	諏訪神社	社寺	300以上	杉*	485		25	15	1	樹林	裸地 舗装	小枝枯損	不明	無	有 良	信仰対象あり	無	無	2	無	無	無
15 203-012 [5538-51-68]	単木	富士神社	社寺	300以上	杉*	535		25	11	1	建物群 道路	雑樹・そ 他低木生育	大枝枯損	無	無	無 良	信仰対象あり	無	無	1	無	無	無
15 203-013 [5538-51-48]	単木		個人	100~199	杉*	305		25	15	1	樹林 建 物群	ササその他 やぶ	無	不明	無	無 良	無	無	無	3	無	無	無
15 203-014 [5538-52-30]	樹林 0.3 ha 実測:2本	善念寺	社寺	100~199	竹 仔	300 300		35 30	20 8	1 1	樹林 建 物群	ササその他 やぶ	無	アバ ク	無	無 良	信仰対象あり	無	無	2	無	無	無
15 203-015 [5538-52-30]	並木 10 m 実測:2本		国	300以上	仔 仔	320 380		16 20	15 18	1 1	道路 其 その他	裸地	枯損木や あり	無	無	有 不良:一 部枯損	無	無	無	1	無	無	無
15 203-016 [5538-52-20]	単木		都道府 県	100~199	竹	415	210	25	15	2	建物群 道路 其 その他	ササその他 やぶ 舗装	小枝枯損	無	無	無 良	信仰対象あり	不明	不明	1	無	無	無
15 203-017 [5538-52-20]	単木		市町村	200~299	竹	305		25	20	1	樹林	草地・地被 類	無	無	無	無 良	無	無	無	2	都市公園(市町村 )	無	無
15 203-018 [5538-52-31]	樹林 0.3 ha 実測:2本	神明宮	社寺	300以上	竹 竹	310 380		26 20	15 15	1 1	樹林	裸地 草地・ 地被類	枯損木や あり	アバ ク	無	無 良	信仰対象あり	お神明さ ん	無	2	無	無	その他
15 203-019 [5538-52-10]	単木	巖蔵寺	社寺	300以上	仔	405		35	20	1	建物群 その他	裸地	無	不明	不明	無 良	信仰対象あり	無	無	2	無	無	無

コード番号 【3次メッシュコード】	区分	所在地、 通称名	所有者	推定樹齢 (年)	巨木測定値 樹種名	幹周 (cm)	主幹 (cm)	樹高 (m)	枝張 (m)	株立 (本)	周囲 の 状況	根元 の 状況	欠損度	動物生息 鳥 獣	着生 植物	健全 度	信仰対象	独特の 呼称	故事 伝承	視認 性	保護制度指定	解説 板等	特記事項
15 203-020 【5538-52-10】	単木		その他 公有	300以上	ナリ	360		22	25	1	公園 建 物群	裸地	無	不明	不明	有 良	信仰対象あり	無	無	1	無	無	無
15 203-021 【5538-52-05】	単木	諏訪神社	社寺	300以上	ナリ	740		35	10	1	樹林 道 路	裸地	空洞あり	不明	無	無 良	信仰対象あり	壇頭場の 杉	不明	1	無	無	無
15 203-022 【5538-52-14】	樹林 0.1 ha 実測:2本	上雲寺 諏訪神社	社寺	300以上	ナリ ナリ	410 540		30 30	16 12	1	樹林 耕 地	草地・地被 類 ササその他 やぶ	枯損木や あり	不明	無	無 良	信仰対象あり	無	無	1	無	無	無
15 203-023 【5538-52-22】	樹林 0.1 ha 実測:2本	神明社	社寺	200~299	ナリ ナリ	350 390		28 28	20 20	1	樹林 建 物群	草地・地被 類	無	不明	不明	有 良	信仰対象あり	無	無	1	無	無	無
15 203-024 【5538-52-22】	単木	子安神社	社寺	200~299	ナリ	360		26	10	1	樹林 建 物群	草地・地被 類	無	不明	無	無 良	信仰対象あり	無	無	1	無	無	無
15 203-025 【5538-52-31】	樹林 0.2 ha 実測:3本	諏訪神社	社寺	300以上	ナリ ナリ ミ	800 620 325		35 28 25	33 15 8	1	樹林 建 物群	裸地 舗装	枯損木や あり	不明	不明	有 不良:一 部枯損	信仰対象あり	無	不明	2	無	石櫓	無
15 203-026 【5538-52-70】	樹林 0.1 ha 実測:2本		市町村	200~299	ナリ ナリ	325 330		30 32	10 20	1	樹林 公 園	ササその他 やぶ	無	不明	無	無 良	無	無	無	1	無	無	無
15 203-027 【5538-51-99】	単木	徳泉寺	社寺	300以上	ナリ	510		22	27	1	建物群 その他	草地・地被 類	無	不明	不明	無 良	信仰対象あり	無	無	1	無	無	無
15 203-028 【5538-51-76】	樹林 0.3 ha 実測:2本	春日神社	社寺	200~299	ナリ ナリ	300 330		22 18	12 15	1	樹林	裸地	無	不明	無	無 良	信仰対象あり	無	無	1	無	無	無
15 203-029 【5538-52-42】	単木	戸野目神 社	社寺	300以上	ナリ	550		30	16	1	樹林 建 物群	草地・地被 類	大枝枯損	不明	不明	無 不良:一 部枯損	信仰対象あり	不明	不明	2	無	無	無
15 204-001 【5638-37-45】	単木	三桑市	社寺	不明	ナリ	410		28.7	21	1	その他	裸地	小枝枯損 空洞あり	不明	不明	有 良	不明	不明	不明	2	無	無	無
15 204-002 【5638-37-45】	単木	三桑市	社寺	不明	ナリ	450		35	28	1	その他	裸地	空洞あり	不明	不明	無 良	不明	不明	不明	2	無	無	無
15 204-003 【5638-37-45】	単木	三桑市	社寺	不明	ナリ	350		20	10	1	その他	裸地	大枝枯損 頭頂部幹折 れ	不明	不明	無 良	不明	不明	不明	2	無	無	無
15 204-004 【5638-37-45】	単木	三桑市	社寺	不明	ナリ	370		32.7	29	1	その他	裸地	無	不明	不明	無 良	不明	不明	不明	2	無	無	無
15 204-005 【5638-37-45】	単木	三桑市	社寺	不明	ナリ	300		17.3	18	1	その他	裸地	小枝枯損	不明	不明	無 良	不明	不明	不明	2	無	無	無
15 204-006 【5638-37-45】	単木	三桑市	社寺	不明	ナリ	310		31.5	18	1	その他	裸地	小枝枯損	不明	不明	無 良	不明	不明	不明	2	無	無	無
15 204-007 【5638-37-45】	単木	三桑市	社寺	不明	ナリ	310		32.7	20	1	その他	裸地	小枝枯損	不明	不明	無 良	不明	不明	不明	2	無	無	無



コード番号 [3次マッシュコード]	区分	所在地、 通称名	所有者	推定樹齢 (年)	巨木測定値 樹種名	幹周 (cm)	主幹 (cm)	樹高 (m)	枝張 (m)	株立 (本)	周囲 の 状況	根元 の 状況	欠損度	動物生息 鳥 獣	着生 植物	健全度	信仰対象	独特の 呼称	故事 伝承	視 認 性	保護制度指定	解説 板等	特記事項
15 204-008 [5638-37-45]	単木	三條市	社寺	不明	ナナ	520		25.2	28	1	その他	裸地	大枝枯損 空洞あり	不明	不明	有良	無	不明	不明	2	無	無	無
15 204-009 [5638-37-45]	単木	三條市	社寺	不明	ナナ	380		30.6	21	1	その他	裸地		不明	不明	有良	無	不明	不明	2	無	無	無
15 204-010 [5638-37-45]	単木	三條市	社寺	不明	ナナ	480		16.3	19	1	その他	裸地	小枝枯損	不明	不明	有良	無	不明	不明	2	無	無	無
15 204-011 [5638-37-45]	単木	三條市	社寺	不明	ナナ	315		28.4	21	1	その他	裸地	無	不明	不明	無良	不明	不明	不明	2	無	無	無
15 205-001 [5638-14-79]	単木	柏崎市	社寺	伝承 100 0	ナナ	690		20	10	1	樹林	裸地	無	無	無	無良	無	椎谷観音 大撃	不明	2	天然記念物等(市 町村)	その他	無
15 205-002 [5638-04-78]	単木	柏崎市	社寺	不明	ミ	330		20	10	1	樹林	裸地	無	無	無	無良	無	無	不明	2	無	無	無
15 205-003 [5638-05-61]	単木	柏崎市	個人	300以上	スダジイ	360		15	5	1	その他	裸地	小枝枯損	ナナ	無	有良	無	無	有*	2	無	無	無
15 205-004 [5638-05-00]	単木	柏崎市	社寺	300以上	ナナ	470		30	20	1	樹林	裸地	小枝枯損	無	無	無良	無	無	不明	2	無	無	無
15 205-005 [5638-05-01]	単木	柏崎市	個人	300以上	ミ	340		30	8	1	樹林	裸地	無	無	無	無良	無	無	不明	2	無	無	無
15 205-006 [5638-05-00]	単木	柏崎市	社寺	300以上	ヒナギク	330		30	15	1	樹林	裸地	無	無	無	無良	無	無	不明	2	無	無	無
15 205-007 [5638-05-21]	単木	柏崎市	社寺	300以上	ウツノコ	340		20	10	1	樹林	裸地	無	無	無	無良	無	無	有*	2	無	無	無
15 205-008 [5638-05-12]	単木	柏崎市	社寺	300以上	ナナ	750		30	15	1	樹林	裸地	小枝枯損	無	無	無良	無	影沢の大 杉	不明	2	天然記念物等(市 町村)	その他	無
15 205-009 [5638-05-33]	単木	柏崎市 白山神社	社寺	伝承 100 0	ナナ	700		35	20	1	樹林	裸地	小枝枯損	無	無	無良	信仰対象あり	中村大杉	不明	2	天然記念物等(都 道府県)	解説板	無
15 205-010 [5638-05-65]	単木	柏崎市	社寺	200~299	ナナ	750		20	10	1	樹林	裸地	頭頂部幹折 れ	無	無	有良	無	無	不明	3	無	無	無
15 205-011 [5638-05-66]	単木	柏崎市	社寺	不明	ナナ ナナ	500 300		35 35	10 10	1 1	樹林	ササその他 やぶ	小枝枯損	無	無	有良	無	無	不明	2	無	無	無
15 205-012 [5538-75-80]	単木	柏崎市	社寺	300以上	ナナ	695		30	15	1	樹林	雑樹・その 他低木生育	大枝枯損 下部幹折れ	無	無	無良：一 部枯損	無	千本杉	不明	2	天然記念物等(市 町村)	その他	無
15 205-013 [5538-75-71]	単木	柏崎市	社寺	300以上	ナナ	630		25	10	1	樹林	裸地	無	無	無	無良	無	八石神社 大杉	不明	2	天然記念物等(市 町村)	その他	無
15 205-014 [5538-75-51]	単木	柏崎市	個人	300以上	アガテ	375		10	10	1	樹林	雑樹・その 他低木生育	無	無	無	無良	無	無	不明	2	無	無	無
15 205-015 [5538-75-30]	単木	柏崎市	社寺	300以上	ナナ	1100		30	20	1	樹林	草地・地被 類	小枝枯損 空洞あり	無	無	無良	無	弥彦神社 大杉	有*	2	天然記念物等(市 町村)	その他	無

コード番号 [3ヶケブコード]	区分	所在地 通称名	所有者	推定樹齢 (年)	巨木測定値 樹種名	幹周 (cm)	主幹 (cm)	樹高 (m)	枝張 (m)(本)	株立 (本)	周囲の 状況	根元の 状況	欠損度	動物生息 鳥 獣	養生 植物	健全度	信仰対象	独特の 呼称	故事 伝承	視 認性	保護制度指定	解説 板等	特記事項	
15 205-016 [5538-75-10]	単木	柏崎市	社寺	200~299	加ら	380		25	12	1	樹林	裸地	無	無	無	良	無	無	不明	2	無	無	無	
15 205-017 [5538-75-01]	単木	柏崎市	社寺	300以上	対*	660		30	15	1	樹林	裸地	無	無	無	良	信仰対象あり	田島神社 大杉	不明	2	天然記念物等(市 町村)	その他	無	
15 205-018 [5538-75-01]	単木	柏崎市	不明	300以上	対*	600		30	15	1	樹林	裸地	大枝枯損	無	無	良	無	ヤクスス ギ	不明	2	無	無	無	
15 205-019 [5638-04-24]	単木	柏崎市	個人	不明	刃ノ片	420		15	10	1	その他	裸地	無	無	無	良	無	無	不明	3	無	無	無	
15 205-020 [5538-74-85]	単木	柏崎市 鶴川神社	社寺	伝承 100 0	ナナ	1150		20	20	1	樹林	裸地	大枝枯損	無	ムギ	無	不良：一 部枯損	信仰対象あり	鶴川神社 大ケヤ キ	不明	2	天然記念物等(国)	解説板 薬剤散布・施肥 その他	
15 205-021 [5538-74-86]	単木	柏崎市	個人	300以上	対*	650		25	15	1	樹林	雑樹・その 他低木生育	無	無	無	良	無	南下大 杉	有*	2	天然記念物等(市 町村)	その他	無	
15 205-022 [5538-74-65]	単木	柏崎市	個人	200~299	ナナ	410		20	15	1	その他	裸地	無	無	無	良	無	無	不明	2	無	無	無	
15 205-023 01/02 [5538-74-24]	並木 160 m 実測:6本	柏崎市	社寺	300以上	対* 対* 対* 対*	730 960 840 660		20 20 20 20	10 15 10 10	1 1 1 1	樹林	裸地	無	無	無	良	無	木沢神社 大杉群	不明	1	天然記念物等(市 町村)	その他	無	
15 205-023 02/02 [5538-74-24]	並木	柏崎市			対* 対*	400 395		20 20	10 8	1 1														
15 205-024 [5538-74-05]	単木	柏崎市	社寺	300以上	仔ヨ	550		6	10	1	樹林	草地・地被 類	頭頂部幹折 れ	無	無	良	無	無	不明	3	無	無	無	
15 205-025 [5538-64-84]	単木	柏崎市 黒姫神社	社寺	伝承 800	対*	730		30	20	1	樹林	裸地	無	無	無	良	信仰対象あり	黒姫神社 大杉	不明	1	天然記念物等(市 町村)	解説板 その他	無	
15 205-026 [5538-73-54]	単木	柏崎市	社寺	100~199	対*	440		30	13	1	樹林	ササその他 やぶ	無	無	無	良	無	無	不明	2	無	無	無	
15 206-001 [5639-72-34]	単木	新発田市 神明神社	社寺	300以上	ナナ	340		13	20	1	樹林 建物群 水面	裸地	空洞あり	無	無	無	不良：一 部枯損	信仰対象あり	祖郷のケ ヤキ	無	1	その他制度	樹名板	無
15 206-002 [5639-62-59]	単木	新発田市	その他 公有	300以上	ナナ ナナ	300 300		19 19	20 20	1 1	樹林	ササその他 やぶ	小枝枯損	不明	不明	無	不良：一 部枯損	無	中村松の 夫婦松	無	2	その他制度	無	無
15 206-003 [5639-62-38]	単木	新発田市	その他 公有	300以上	対*	470		14	15	1	樹林	草地・地被 類	頭頂部幹折 れ	不明	不明	無	不良：一 部枯損	無	杉坂の樹	無	1	その他制度	樹名板	無
15 206-004 [5639-73-02]	単木	新発田市	個人	300以上	仔ヨ	570		24	20	1	耕地	草地・地被 類	無	不明	不明	良	無	徳左工門 の松	無	1	その他制度	無	無	
15 206-005 [5639-72-39]	単木	新発田市	個人	300以上	ナナ	350		24	15	1	その他	裸地	無	不明	不明	良	無	カラサカ の松	無	1	その他制度	樹名板	無	
15 206-006 [5639-53-86]	単木	新発田市 河内神社	社寺	300以上	ミ	440		40	20	1	樹林	裸地	小枝枯損	不明	不明	無	不良：一 部枯損	信仰対象あり	権現のモ ミの木	無	1	その他制度	無	無

コード番号 [3次元コード]	区分	所在地 通称名	所有者	推定樹齢 (年)	巨木測定値 樹種名	幹周 (cm)	主幹 (cm)	樹高 (m)	枝張 (m)	株立 (本)	周囲 の 状況	根元 の 状況	欠損度	動物生息		着生 植物	健全 度	信仰対象	独特の 呼称	故事 伝承	視 認 性	保護制度指定	解説 板等	特記事項
														鳥	獣									
15 206-007 [5639-73-52]	単木	新発田市	社寺	300以上	柿*	465		25	25	1	耕地	裸地	小枝枯損	不明	不明	無	不良：一 部枯損	無	日光の杉	無	2	その他制度	樹名板	無
15 206-008 [5639-73-74]	単木	新発田市	国	300以上	柿*	550		23	25	1	耕地	草地・地被 類	空洞あり	不明	不明	無	不良：そ の他	無	一本杉	無	1	その他制度	樹名板	無
15 206-009 [5639-72-36]	単木	新発田市	社寺	300以上	不知*	400		10	15	1	樹林	裸地	無	無	無	無	不良：そ の他	無	安兵衛手 槍の松	無	2	その他制度	樹名板	無
15 207-001 [5639-60-07]	樹林 0.1 ha 実測:2本	新津市	個人	300以上	竹*	451	451	25	20	1	樹林 道 路 其 他	草地・地被 類	無	無	無	無	良	無	無	無	2	無	無	定期的な下刈り ・清掃
15 207-002 [5639-60-09]	単木	新津市	社寺	伝承 250	仔杓	380		25	15	1	樹林 道 路	裸地	無	加入	無	無	良	信仰対象あり	大銀杏	無	2	無	樹名板	定期的な下刈り ・清掃
15 207-003 [5639-51-81]	単木	新津市	社寺	200~299	竹*	337		15	15	1	樹林 道 路	裸地	大枝枯損	無	無	無	不良：一 部枯損	無	無	無	2	無	無	無
15 207-004 [5639-50-79]	樹林 0.06 ha 実測:3本	新津市	社寺	300以上	竹*	385		25	15	1	樹林 道 路	裸地	枯損木や あり	無	無	無	不良：一 部枯損	無	無	無	2	無	無	無
15 207-005 [5639-51-53]	単木	新津市	個人	200~299	竹*	335		15	15	1	道路 其 他の	裸地	無	無	無	無	良	無	無	無	2	無	無	定期的な下刈り ・清掃
15 207-006 [5639-51-41]	単木	新津市	個人	300以上	竹*	747		15	25	1	道路 其 他の	裸地 草地・ 地被類	無	無	無	無	良	無	無	無	2	無	無	定期的な下刈り ・清掃
15 207-007 [5639-51-32]	単木	新津市	個人	200~299	竹*	300		20	15	1	道路 水 面	ササその他 やぶ 舗装	小枝枯損	無	無	無	不良：一 部枯損	無	無	無	2	無	無	無
15 207-008 [5639-51-22]	樹林 1.5 ha 実測:2本	新津市	社寺	200~299	杉	410		25	10	1	樹林 公 園	裸地	枯損木多い	無	無	無	不良：一 部枯損	無	無	無	2	無	無	定期的な下刈り ・清掃
15 207-009 [5639-51-22]	単木	新津市	個人	200~299	竹*	382		30	15	1	道路 其 他の	ササその他 やぶ 舗装	無	無	無	無	良	無	無	無	2	無	無	定期的な下刈り ・清掃
15 207-010 [5639-51-40]	単木	新津市	個人	200~299	竹*	353		15	15	2	道路 其 他の	草地・地被 類 ササ其 他のやぶ	小枝枯損	無	無	無	不良：一 部枯損	無	無	無	2	無	無	定期的な下刈り ・清掃
15 207-011 [5639-51-40]	単木	新津市	社寺	100~199	竹*	306		15	10	1	樹林	裸地	小枝枯損	無	無	無	良	無	無	無	3	無	無	定期的な下刈り ・清掃
15 207-012 [5639-51-30]	樹林 1.2 ha 実測:2本	新津市	社寺	200~299	杉	344		20	10	1	樹林 公 園	草地・地被 類	無	無	無	無	良	無	無	無	2	無	無	定期的な下刈り ・清掃 枯損部 の削除、枝下ろし
15 207-013 [5639-50-39]	単木	新津市	個人	100~199	竹*	325		20	15	1	耕地 道 路	草地・地被 類	無	無	無	無	良	無	無	無	1	無	無	無
15 207-014 [5639-51-10]	樹林 1.1 ha 実測:4本	新津市	社寺	伝承 700	柿*	510		30	15	1	樹林	草地・地被 類	無	無	無	無	良	無	無	無	2	無	無	定期的な下刈り ・清掃

コード番号 [3次メッシュコード]	区分	所在地、 通称名	所有者	推定樹齢 (年)	巨木測定値 樹種名	幹周 (cm)	主幹 (cm)	樹高 (m)	枝張 (m)	株 立 (本)	周囲 の 状況	根元 の 状況	欠損度	動物生息 鳥 獣	着生 植物	健全 度	信仰対象	独特の 呼称	故事 伝承	視 認 性	保護制度指定	解説 板等	特記事項	
15 207-015 [5639-50-09]	単木	新津市	社寺	300以上	ナギ	335		25	10	1	樹林 其 他の	草地・地被 類	無	無	無	良	無	無	無	3	無	無	定期的な下刈り・ 清掃	
15 207-016 [5639-40-99]	樹林 2.6 ha 実測:3本	新津市	個人	200~299	ナギ	450		25	15	1	樹林 公 園 道 路	草地・地被 類	無	無	無	良	無	無	無	3	無	無	定期的な下刈り・ 清掃	
15 207-017 [5639-50-57]	単木	新津市	個人	300以上	ナギ	483	243	20	35	2	建物群 その他	雑樹・其 他低木生 育	小枝枯損	無	無	無	不良:一 部枯損	無	無	無	3	無	無	定期的な下刈り・ 清掃
15 208-001 [5638-06-52]	単木	小千谷市	個人	300以上	ナギ	365		30	8	1	樹林 其 他の	裸地	無	無	無	有	良	無	不明	2	無	無	定期的な下刈り・ 清掃	
15 208-002 01/02 [5638-06-42]	樹林 1.2 ha 実測:5本	小千谷市	社寺	300以上	ナギ ナギ ナギ ナギ	341 341 331 326		20	12	1 1 1 1	樹林	裸地	無	無	無	良	無	無	無	2	無	無	定期的な下刈り・ 清掃	
15 208-002 02/02 [5638-06-42]	樹林	小千谷市			ナギ	330		20	12	1														
15 208-003 [5538-76-82]	樹林 0.2 ha 実測:3本	小千谷市 白山社	社寺	300以上	ナギ ナギ ナギ	369 545 306	315	25	12	1 2 1	樹林	草地・地被 類	枯損木や あり	物 ハ	有	不良:一 部枯損	信仰対象あり	無	不明	2	無	無	無	
15 208-004 [5538-76-64]	単木	小千谷市	社寺	100~199	ナギ	345		15	12	1	樹林	草地・地被 類	無	無	無	有	不良:一 部枯損	無	無	無	2	無	無	無
15 208-005 [5538-76-64]	単木	小千谷市	社寺	200~299	ナギ	323		25	18	1	樹林	裸地	無	無	無	無	良	無	無	無	1	無	無	無
15 208-006 [5538-76-64]	樹林 2 ha 実測:2本	小千谷市	社寺	200~299	ナギ ナギ	326 322		30	8	1 1	樹林	草地・地被 類	無	無	無	無	良	無	無	無	2	無	無	無
15 208-007 [5538-76-63]	単木	小千谷市	個人	300以上	ナギ	450		20	20	1	その他	草地・地被 類	無	無	無	有	不良:そ の他	無	無	無	2	無	無	無 定期的な下刈り・ 清掃
15 208-008 [5538-76-63]	樹林 1 ha 実測:2本	小千谷市 魚沼神社	社寺	300以上	ナギ ナギ	694 504		35	20	1 1	樹林	裸地	無	無	無	無	良	信仰対象あり	無	無	2	無	無	無 定期的な下刈り・ 清掃 枯損部 の削除、枝下ろ し
15 208-009 [5538-76-51]	樹林 0.5 ha 実測:2本	小千谷市	社寺	300以上	ナギ ナギ	576 497		23	15	1 1	樹林	草地・地被 類	枯損木や あり	無	無	無	不良:一 部枯損	無	不明	無	3	無	無	無
15 208-010 [5538-76-52]	単木	小千谷市	社寺	300以上	ナギ	686		18	12	1	樹林	草地・地被 類	小枝枯損	無	無	有	不良:一 部枯損	無	無	無	3	無	無	無
15 208-011 [5538-76-42]	単木	小千谷市	社寺	200~299	ナギ	323		15	8	1	樹林	草地・地被 類	無	無	無	有	不良:そ の他	無	無	無	3	無	無	無
15 208-012 [5538-76-43]	単木	小千谷市	社寺	300以上	ナギ	410		30	15	1	樹林	裸地	無	無	無	無	良	無	無	無	2	無	無	無 定期的な下刈り・ 清掃
15 208-013 [5538-76-35]	単木	小千谷市 沢山橋	不明	300以上	ナギ	1090	450	20	20	4	その他	草地・地被 類 其 他の	小枝枯損	無	無	無	不良:一 部枯損	信仰対象あり	無	無	2	無	無	無

コード番号 [3次元コード]*	区分	所在地、 通称名	所有者	推定樹齢 (年)	巨木測定値 樹種名	幹周 (cm)	主幹 (cm)	樹高 (m)	枝立 (m)	株 立 (本)	周囲 の 状況	根元 の 状況	欠損度	動物生息 鳥 獣	着生 植物	健全 度	信仰対象	独特の 呼称	故事 伝承	視 認 性	保護制度指定	解説 板等	特記事項	
15 208-014 [5538-76-14]	単木	小千谷市	個人	300以上	カマ	700	450	20	20	2	樹林 其 他	草地・地被 類	無	物質 無	有 無	不良：一 部枯損	無	無	不明	2	無	無	無	
15 208-015 [5538-76-02]	単木	小千谷市	市町村	300以上	サト	350		12	5	1	樹林	草地・地被 類	大枝枯損	無 無	無 無	不良：枯 死寸前	無	無	不明	3	無	無	無	
15 208-016 [5538-66-91]	単木	小千谷市 神明社	社寺	300以上	サト	546		18	10	1	樹林	裸地	小枝枯損	無 無	有 無	不良：一 部枯損	信仰対象あり	無	無	2	無	無	定期的な下刈り・ 清掃	
15 208-017 [5538-66-61]	単木	小千谷市	個人	300以上	仔ヨウ	373		20	15	1	その他	裸地	小枝枯損	無 無	有 良	無	無	田中家の イチヨウ	無	3	無	無	定期的な下刈り・ 清掃	
15 208-018 [5538-76-65]	単木	小千谷市	社寺	300以上	ケナ	676		20	20	1	樹林	裸地	無	無 無	無 無	良	無	無	無	2	無	無	無 定期的な下刈り・ 清掃	
15 208-019 [5538-76-79]	樹林 0.3 ha 実測：2本	小千谷市	社寺	300以上	サト ケナ	487 365		25	10	1	樹林	裸地	無	無 無	有 良	無	無	無	無	2	無	無	定期的な下刈り・ 清掃	
15 208-020 [5538-77-60]	樹林 0.5 ha 実測：3本	小千谷市 仙竜神社	社寺	300以上	サト サト サト	708 416 335		30	14	1	樹林	裸地	無	無 無	有 良	無	信仰対象あり	仙竜神社 の大杉	不明	2	天然記念物等(市 町村)	解説板 石標	定期的な下刈り・ 清掃	
15 209-001 [5639-30-84]	樹林 15 ha	加茂市 青海神社	社寺	伝承 300	サト	650		20	15	1	樹林 公 園 道 路	草地・地被 類 種樹・其 他低木生 育	枯損木やや 多	無 無	無 無	良	無	信仰対象あり	ジジスギ 又はオキ ナスギ	有	1	天然記念物等(市 町村)	解説板	無
15 209-002 [5639-30-84]	単木	加茂市	社寺	300以上	ケナ	390		16	20	1	その他	裸地	無	無 無	無 無	良	無	無	無	1	無	無	枯損部の削除、 枝下ろし	
15 209-003 [5639-30-91]	単木	加茂市	市町村	100~199	ケナ	370		12	8	1	耕地 其 他	草地・地被 類	無	ケナ	無 無	良	無	無	よのみの 木	有	1	無	無	無
15 209-004 [5638-47-19]	単木	加茂市	社寺	100~199	サト	305		20	6	1	その他	裸地	頭頂部折 れ	無 無	無 無	不良：一 部枯損	無	無	無	3	無	無	無	
15 209-005 [5639-40-13]	単木	加茂市	個人	100~199	ケナ	300		12	10	1	耕地	種樹・其 他低木生 育	無	無 無	無 無	良	無	無	無	1	無	無	無	
15 209-006 [5639-30-86]	単木	加茂市	社寺	300以上	ケナ	600		10	20	1	樹林 道 路	草地・地被 類	頭頂部折 れ	無 無	無 無	良	無	無	無	1	無	無	無	
15 209-007 [5639-30-86]	樹林 1 ha 実測：20本	加茂市	社寺	200~299	サト ケナ ミナ	380 300 370		20	10	1	樹林	種樹・其 他低木生 育	枯損木多い	無 無	無 無	不良：一 部枯損	無	無	無	1	無	無	無	
15 209-008 [5639-30-09]	単木	加茂市	個人	100~199	ケナ	330		12	20	1	道路	裸地	無	無 無	無 無	良	無	無	無	1	無	無	無	
15 209-009 [5639-31-00]	単木	加茂市	個人	300以上	ケナ	440		20	15	1	その他	裸地	無	無 無	無 無	良	無	無	無	1	無	無	無	
15 210-001 [5538-56-78]	単木	十日町市	社寺	不明	サト	800		50	26	1	樹林	裸地	無	無 無	無 無	良	無	無	小賈藤訪 社の大杉	無	2	天然記念物等(都 道府県)	樹名板	無
15 210-002 01/07 [5538-56-82]	樹林 0.5 ha 実測：28本	十日町市	社寺	99以下	サト サト サト サト	600 324 330 400		35	12	1	樹林	草地・地被 類	無	不明 不明	無 無	良	無	無	無	3	無	無	無	

コード番号 【3次元コード】	区分	所在地、 通称名	所有者	推定樹齢 (年)	巨木測定値 樹種名	幹周 (cm)	主幹 (cm)	樹高 (m)	枝張 (m)(本)	株 立	周囲 の 状況	根元 の 状況	欠損度	動物生息 鳥 獣	着生 植物	健全 度	信仰対象	独特の 呼称	故事 伝承	視 認 性	保護制度指定	解説 板等	特記事項	
15 210-002 【5538-56-82】	02/07 樹林 0.5 ha 実測:28本	十日町市	社寺	99以下	杉* 杉* 杉* 杉*	310 590 590 300		30 25 25 20	10 8 8 7	1 1 1 1	樹林	草地・地被 類	無	不明 不明	無 無	良	無	無	無	3	無	無		
15 210-002 【5538-56-82】	03/07 樹林 0.5 ha 実測:28本	十日町市	社寺	99以下	杉* 杉* 杉* 杉*	320 300 330 360		30 35 20 30	11 12 7 10	1 1 1 1	樹林	草地・地被 類	無	不明 不明	無 無	良	無	無	無	3	無	無	無	
15 210-002 【5538-56-82】	04/07 樹林 0.5 ha 実測:28本	十日町市	社寺	99以下	杉* 杉* 杉* 杉*	360 375 300 340		30 30 30 30	10 10 10 10	1 1 1 1	樹林	草地・地被 類	無	不明 不明	無 無	良	無	無	無	3	無	無	無	
15 210-002 【5538-56-82】	05/07 樹林 0.5 ha 実測:28本	十日町市	社寺	99以下	杉* 杉* 杉* 杉*	310 300 370 490		20 25 20 35	7 8 7 12	1 1 1 1	樹林	裸地	無	不明 不明	無 無	良	無	無	無	3	無	無	無	
15 210-002 【5538-56-82】	06/07 樹林 0.5 ha 実測:28本	十日町市	社寺		杉* 杉* 杉* 杉*	400 310 300 400		30 20 20 40	10 10 10 10	1 1 1 1	樹林	裸地	無	不明 不明	無 無	良	無	無	無	3	無	無	無	
15 210-002 【5538-56-82】	07/07 樹林 0.5 ha 実測:28本	十日町市	社寺	99以下	杉* 杉* 杉* 杉*	520 330 320 300		25 25 25 30	8 8 8 10	1 1 1 1	樹林	裸地	無	不明 不明	無 無	良	無	無	無	3	無	無	無	
15 210-003 【5538-55-17】	単木	十日町市	社寺	伝承	500 竹	514		28	26	1	樹林	雑樹・その他 低木生育	無	無	無	無	良	無	有	無	1	天然記念物等(市 町村)	樹名板	定期的な下刈り ・清掃
15 210-004 【5538-55-08】	樹林 実測:4本	十日町市	社寺	300以上	竹 竹 竹 竹	642 359 377 415		26 25 25 25	34 25 25 25	1 1 1 1	樹林	裸地	無	無	無	無	良	無	無	無	2	無	無	無
15 211-001 【5638-27-72】	樹林 1 ha 実測:4本	見附市	社寺	不明	竹 竹 竹 竹	450 400 400 400		20 15 15 15	10 10 10 10	1 1 1 1	その他	裸地	無	無	無	無	良	無	無	無	2	無	無	無
15 211-002 【5638-27-54】	単木	見附市 新潟神社	社寺	伝承	500 杉*	450		19	8	1	樹林	草地・地被 類	無	無	無	無	良	信仰対象あり	青九郎杉	有	3	天然記念物等(市 町村)	解説板	無
15 211-003 【5638-27-44】	単木	見附市 浄覚寺	社寺	300以上	杉*	350		21	10	1	道路 其 その他	裸地	無	無	無	無	良	不明	無	不明	2	無	無	無
15 211-004 【5638-27-44】	単木	見附市	社寺	不明	杉*	450		20	10	1	樹林 其 その他	裸地	無	無	無	無	良	無	無	無	2	無	樹名板	無
15 211-005 【5638-27-23】	樹林 1 ha 実測:4本	見附市	社寺	不明	竹 竹 竹 竹	483 350 350 370		18 15 15 16	20 15 15 15	1 1 1 1	その他	裸地	無	無	無	無	良	無	無	無	1	無	無	無

コード番号 [3次元コード]	区分	所在地 通称名	所有者	推定樹齢 (年)	巨木測定値 樹種名	幹周 (cm)	主幹 (cm)	樹高 (m)	枝張 (m)	株立 (本)	周囲 の 状況	根元 の 状況	欠損度	動物生息 鳥 獣	着生 植物	健全 度	信仰対象	独特の 呼称	故事 伝承	視認 性	保護制度指定	解説 板等	特記事項	
15 211-006 [5638-27-36]	単木	見附市	社寺	不明	ナナ	320		21	8	1	樹林	草地・地被類	無	無	無	良	不明	不明	不明	3	無	無	無	
15 211-007 [5638-27-34]	単木	見附市	社寺	不明	ナナ	600		18	20	1	樹林	裸地	無	無	無	良	不明	不明	不明	3	無	無	無	
15 211-008 [5638-27-29]	単木	見附市	社寺	100~199	ナナ	340		16	15	1	道路	草地・地被類	無	無	無	良	無	無	無	2	無	無	無	
15 211-009 [5638-27-18]	単木	見附市	社寺	不明	ナナ	750		20	20	1	樹林	裸地	頭頂部幹折れ	無	無	良	無	無	無	2	無	無	無	
15 211-010 [5638-17-94]	単木	見附市	社寺	伝承 600	ナナ	700		30	8	1	樹林	草地・地被類	大枝枯損 小枝枯損	無	無	良	無	無	不明	2	天然記念物等(市町村)	解説板	無	
15 211-011 [5638-17-84]	単木	見附市	社寺	不明	ナナ	520		18	15	1	その他	裸地	小枝枯損	無	無	良	無	無	不明	2	無	無	無	
15 212-001 [5739-23-69]	樹林 7 ha 実測:2本	村上市	法人等	100~199	ナナ ナナ	367 302		22	15	1	樹林	種樹・その他低木生育	枯損木ややあり	カ,ウ リ	有	良	無	無	無	1	保安林・学術参考保護等	解説板	定期的な下刈り・清掃 枯損部の削除、枝下ろし	
15 212-002 [5739-24-34]	単木	村上市 耕雲寺の サイノカ ワラ	社寺	300以上	ナ	428		30	13	1	樹林	裸地 その他	無	無	無	有	良	無	サイノカ ワラのモ ミ	有*	1	天然記念物等(市町村)	その他	無
15 212-003 01/02 [5739-24-34]	樹林 4 ha 実測:6本	村上市 耕雲寺の 紅鞆台	社寺	200~299	ナナ ナ ナ	407 376 321 353		28	12	1	樹林 その他	種樹・その他低木生育 ササその他 やぶ	枯損木ややあり	カ,ウ リ,ワ ナ	有	良	無	無	無	1	無	解説板	定期的な下刈り・清掃	
15 212-003 02/02 [5739-24-34]	樹林 4 ha 実測:6本	村上市	社寺	伝承 500	ナ ナ	302 362		28	14	1	樹林 その他	種樹・その他低木生育 ササその他 やぶ	枯損木ややあり	カ,ウ リ,ワ ナ	有	良	無	無	無	1	無	無	定期的な下刈り・清掃	
15 212-004 [5739-24-64]	単木	村上市	個人	伝承 180	ナ	301		28	10	1	樹林	種樹・その他低木生育	無	リ	有	良	無	無	無	1	無	無	定期的な下刈り・清掃	
15 212-005 [5739-23-79]	単木	村上市 船魂十二 所神社	その他 公有	伝承 100 0	ナ ナ	605		17	20	1	樹林	裸地	大枝枯損 頭頂部幹折れ	無	無	良	信仰対象あり タブーあり	つなぎけ やき	有*	1	天然記念物等(市町村)	その他	定期的な下刈り・清掃 枯損部の削除、枝下ろし	
15 212-006 [5739-23-79]	単木	村上市	個人	300以上	ナ	497		10	18	1	樹林	裸地	大枝枯損 頭頂部幹折れ 空洞あり 異常な コブあり	無	無	不良:一部枯損	信仰対象あり	無	有*	2	無	無	薬剤散布・施肥 定期的な下刈り・清掃 枯損部の削除、枝下ろし	
15 212-007 [5739-23-86]	樹林 実測:3本	村上市	社寺	200~299	ナ ナ ナ	398 314 438		18	12	1	樹林	裸地	枯損木ややあり	無	無	良	無	無	無	1	無	無	枯損部の削除、枝下ろし	
15 212-008 [5739-23-76]	単木	村上市	社寺	300以上	ナ	630		24	21	1	その他	裸地	小枝枯損	無	無	良	信仰対象あり タブーあり	竜 神 木	有*	1	天然記念物等(市町村)	その他	薬剤散布・施肥	

コード番号 [3次メカコード]	区分	所在地、 通称名	所有者	推定樹齢 (年)	巨木測定値 樹種名	幹周 (cm)	主幹 (cm)	樹高 (m)	枝張 (m)	株立 (本)	周囲 の 状況	根元 の 状況	欠損度	動物生息 鳥 獣	着生 植物	健全 度	信仰対象	独特の 呼称	故事 伝承	視 認 性	保護制度指定	解説 板等	特記事項	
15 212-009 [5739-23-76]	単木	村上市	社寺	200~299	ナリ	510		24	16	1	その他	裸地	無	無	無	有	良	無	無	1	無	無	無	
15 212-010 [5739-23-76]	単木	村上市	その他 公有	200~299	ナリ	320		10	16	1	道路	草地・地被 類	小枝枯損 空洞あり	無	無	無	良	無	無	2	無	無	無	
15 212-011 [5739-23-86]	単木	村上市 多伎神社	その他 公有	300以上	ナリ	315		25	12	1	樹林	雑樹・その 他低木生育	大枝枯損 小枝枯損	無	無	有	良	無	有*	3	保安林・学術参 考保護等	解説板	無	
15 212-012 [5739-23-34]	単木	村上市 石船神社	社寺	300以上	ナリ	313		20	23	1	樹林	雑樹・その 他低木生育	小枝枯損	無	無	無	良	無	無	3	天然記念物等(市 町村)保安林・ 学術参考保護等	樹名板	保護樹設置	
15 212-013 [5739-23-34]	樹林 2 ha 実測:4本	村上市	社寺	300以上	ナリ ナリ ナリ ナリ	355 377 430 355		26 24 24 22	20 21 22 20	1 1 1 1	樹林	雑樹・その 他低木生育	枯損木やや あり	無	無	無	良	無	無	1	天然記念物等(都 道府県)保安林・ 学術参考保護 等	解説板	枯損部の削除、 枝下ろし	
15 212-014 [5739-23-25]	単木	村上市	社寺	100~199	ナリ	310		18	16	1	その他	裸地	無	無	無	有	良	無	無	1	天然記念物等(市 町村)	樹名板	無	
15 212-015 [5739-23-25]	単木	村上市	その他 公有	100~199	ナリ	355		16	10	1	建物群	裸地	小枝枯損	無	無	無	良	無	無	2	無	無	無	
15 212-016 [5739-23-25]	単木	村上市	個人	100~199	イロ	317		19	14	1	建物群	裸地	無	無	無	無	良	無	無	2	無	無	無	
15 212-017 [5739-23-25]	単木	村上市	市町村	100~199	ナリ	302		10	19	1	その他	裸地	空洞あり	無	無	無	良	無	無	2	無	無	無	
15 212-018 [5739-23-58]	単木	村上市 羽黒神社	社寺	100~199	ウツノミ	340		20	20	1	樹林	雑樹・その 他低木生育	無	無	無	有	良	無	有*	3	天然記念物等(市 町村)	その他	無 定期的な下刈 り・清掃	
15 212-019 [5739-23-69]	単木	村上市 庚申堂	その他 公有	伝承 100 0	ナリ	397		7	5	1	樹林 道 路 其 他	裸地	頭頂部幹折 れ 空洞あ り	無	無	無	不良:枯 死寸前	信仰対象あり	弁慶舟つ なぎのク ヤキ	有*	3	天然記念物等(市 町村)	樹名板 その他	無
15 212-020 [5739-23-78]	樹林 0.10 ha 実測:2本	村上市 稲藪さま	その他 公有	300以上	ナリ ナリ	640 485		18 16	18 18	1 1	樹林 其 他	裸地	無	無	無	無	良	無	稲藪さま のけやき	無	1	天然記念物等(市 町村)	その他	無
15 212-021 [5739-23-78]	樹林 0.20 ha 実測:3本	村上市 稲藪さま	その他 公有	200~299	ナリ ナリ ナリ	324 440 376		17 15 14	18 20 13	1 1 1	樹林 建 物群 道 路	裸地	枯損木やや あり	無	無	無	良	無	稲藪さま のけやき	無	1	無	無	無
15 212-022 [5739-23-68]	樹林 実測:4本	村上市 安善寺	社寺	200~299	ナリ ナリ ナリ ナリ	335 435 420 300		18 18 18 18	20 20 18 18	1 1 1 1	樹林	裸地 其他	枯損木やや あり	無	無	無	良	無	無	無	1	無	無	無
15 212-023 [5739-23-67]	単木	村上市	個人	200~299	ナリ	425		18	12	1	建物群	草地・地被 類	頭頂部幹折 れ 下部幹 折れ	無	無	無	良	無	無	1	無	無	無	
15 212-024 [5739-23-68]	単木	村上市	社寺	200~299	イロ	390		17	12	1	その他	裸地	下部幹折れ	無	無	無	良	無	無	1	無	無	無	



コード番号 [3次元コード]	区分	所在地、 通称名	所有者	推定樹齢 (年)	巨木測定値 樹種名	幹周 (cm)	主幹 (cm)	樹高 (m)	枝張 (m)	株立 (本)	周囲 の 状況	根元 の 状況	欠損度	動物生息 鳥 獣	着生 植物	健全 度	信仰対象	独特の 呼称	故事 伝承	視 認 性	保護制度指定	解説 板等	特記事項
15 212-025 [5739-23-68]	単木	村上市	個人	300以上	ツバ ツバ	315 419		16 16	16 17	1 1	建物群	草地・地被 類	小枝枯損	無	無	有良	無	中山邸の タブノキ	有*	1	無	無	定期的な下刈り ・清掃 枯損部の 削除、枝下ろし
15 212-026 [5739-23-68]	単木	村上市	個人	300以上	ツバ	419		16	17	1	建物群	草地・地被 類	小枝枯損 異常なコブ あり	無	無	有良	無	中山邸の タブノキ	有*	1	無	無	枯損部の削除、 枝下ろし
15 212-027 [5739-23-76]	単木	村上市 八坂神社	社寺	200~299	ツバ	500		22	20	1	その他	裸地	無	無	無	有良	無	無	無	2	無	無	無
15 213-001 [5638-37-73]	単木	燕市	社寺	伝承 400	ツバ*	363		23	12	1	樹林	裸地	小枝枯損 頭頂部幹折 れ	無	無	有不良：一 部枯損	無	諏訪神社 の大杉	無	3	天然記念物等(市 町村)	解説板	支柱設置 薬剤散 布・施肥 定期的 な下刈り・清掃 枯損部の削除、 枝下ろし
15 213-002 [5638-37-73]	単木	燕市	社寺	伝承 400	ツバ*	315		20	10	1	樹林	裸地	大枝枯損	無	無	無不良：枯 死寸前	無	諏訪神社 の大杉	無	3	天然記念物等(市 町村)	解説板	支柱設置 薬剤散 布・施肥 定期的 な下刈り・清掃 枯損部の削除、 枝下ろし
15 213-003 [5638-37-73]	単木	燕市	社寺	伝承 400	ツバ*	325		25	14	1	樹林	裸地	小枝枯損	無	無	無不良：一 部枯損	無	諏訪神社 の大杉	無	3	天然記念物等(市 町村)	解説板	支柱設置 薬剤散 布・施肥 定期的 な下刈り・清掃 枯損部の削除、 枝下ろし
15 213-004 [5638-37-63]	単木	燕市 八 王寺	社寺	300以上	ツバ	530		3	29	1	樹林 公 園	裸地	下部幹折れ	無	無	有良	無	八王寺の 白樺	無	3	天然記念物等(都 道府県)	解説板	保護樹設置 支柱 設置 薬剤散布・ 施肥 定期的な下 刈り・清掃
15 213-005 [5638-37-73]	単木	燕市	社寺	200~299	ツバ	320		20	11	1	樹林	裸地	大枝枯損 頭頂部幹折 れ	無	無	無不良：一 部枯損	無	無	無	3	無	無	薬剤散布・施肥 定期的な下刈り ・清掃 枯損部の 削除、枝下ろし
15 213-006 [5638-37-84]	単木	燕市	個人	300以上	ツバ	487	207	30	20	3	建物群	草地・地被 類	無	無	無	無良	無	無	無	2	無	無	定期的な下刈り ・清掃
15 213-007 [5638-37-84]	単木	燕市	個人	300以上	ツバ	310		30	20	1	建物群	草地・地被 類	無	無	無	無良	無	無	無	2	無	無	定期的な下刈り ・清掃
15 213-008 [5638-37-84]	単木	燕市	個人	300以上	ツバ	301		30	20	1	建物群	草地・地被 類	無	無	無	無良	無	無	無	2	無	無	定期的な下刈り ・清掃
15 213-009 [5638-37-84]	単木	燕市	個人	200~299	ツバ	305		30	20	1	建物群	裸地	無	無	無	無良	無	無	無	2	無	無	定期的な下刈り ・清掃
15 213-010 [5638-47-05]	単木	燕市	社寺	200~299	ツバ	317		20	16	1	樹林	裸地	小枝枯損	無	無	無良	無	無	無	3	無	無	定期的な下刈り ・清掃 枯損部の 削除、枝下ろし
15 213-011 [5638-37-96]	単木	燕市	社寺	300以上	ツバ	374		30	11	1	樹林	裸地	大枝枯損	無	無	無不良：一 部枯損	無	無	無	3	無	無	定期的な下刈り ・清掃 枯損部の 削除、枝下ろし

コード番号 [3次メッシュコード]	区分	所在地、 通称名	所有者	推定樹齢 (年)	巨木測定値 樹種名	幹周 (cm)	主幹 (cm)	樹高 (m)	株立 枝張 (m)(本)	周囲 の 状況	根元 の 状況	欠損度	動物生息 鳥 獣	養生 植物	健全 度	信仰対象	独特の 呼称	故事 伝承	視 認 性	保護制度指定	解説 板等	特記事項
15 213-012 [5638-47-15]	単木	燕市	個人	300以上	ナナ	460		13	12 1	耕地 建 物群	裸地	無	無	無	良	無	灰方の大 樫	無	3	天然記念物等(市 町村)	解説板 その他	薬剤散布・施肥 定期的な下刈り ・清掃 枯頂部の 削除、枝下ろし
15 213-013 [5638-47-15]	単木	燕市	社寺	200~299	ナナ	310		20	15 1	樹林	ササその他 やぶ	空洞あり	無	無	良	無	無	無	3	無	無	定期的な下刈り ・清掃
15 213-014 [5638-47-25]	単木	燕市	社寺	300以上	ナナ	452		20	11 1	樹林 建 物群	裸地	大枝枯損 空洞あり	無	無	無	不良：一 部枯損	無	無	3	無	無	定期的な下刈り ・清掃 枯頂部の 削除、枝下ろし
15 213-015 [5638-47-55]	単木	燕市	個人	200~299	ナナ	310		30	20 1	建物群	ササその他 やぶ	無	無	無	良	無	無	無	3	無	無	無
15 215-001 [5638-07-66]	単木	栃尾市	その他 公有	300以上	ナナ	800		35	25 1	樹林 耕 地	草地・地被 類	無	無	無	良	無	半蔵金の 大げやき	無	2	無	無	無 定期的な下刈り ・清掃
15 215-002 [5639-10-00]	単木	栃尾市 ムササビ	その他 公有	300以上	ナナ	830		31	15 1	樹林 耕 地 建物 群 道路	舗装 その他	無	無	有	良	信仰対象あり 祭事あり	下来伝の 大杉	有	2	天然記念物等(市 町村) その他制 度	無	無 定期的な下刈り ・清掃
15 215-003 [5638-07-56]	単木	栃尾市	その他 公有	300以上	ナナ	1000		50	25 1	樹林 耕 地	草地・地被 類 その他	無	加	有	良	信仰対象あり	半蔵金の 大杉	有	2	天然記念物等(市 町村) その他制 度	無	無 定期的な下刈り ・清掃
15 215-004 [5638-07-58]	樹林 24 ha 推定:72本	栃尾市	その他 公有	300以上	ナナ	880 360		35 28	20 25 1	樹林 耕 地	草地・地被 類 雑樹・そ の他低木生 育	枯損木や あり 倒木 やあり	加	有	良	信仰対象あり	杜々の森	有	2	天然記念物等(市 町村) 自然環境 保全地域(都道府 県) 保安林・学 術参考保護等 そ の他制度	解説板	無
15 215-005 [5639-10-31]	単木	栃尾市	その他 公有	300以上	ナナ	650		20	22 1	樹林 建 物群 道 路	草地・地被 類	無	無	無	良	無	無	不明	2	天然記念物等(市 町村) その他制 度	無	無 定期的な下刈り ・清掃
15 215-006 [5638-17-88]	単木	栃尾市	社寺	300以上	ナナ	800		20	18 1	樹林 建 物群	草地・地被 類 舗装	空洞あり	無	有	良	信仰対象あり 祭事あり	無	有	2	天然記念物等(市 町村) その他制 度	無	無 定期的な下刈り ・清掃
15 215-007 [5638-17-88]	単木	栃尾市	社寺	300以上	ナナ	700	310	28	25 3	樹林	草地・地被 類 雑樹・そ の他低木生 育	無	無	有	良	無	無	無	2	天然記念物等(市 町村) その他制 度	無	無
15 215-008 [5639-10-31]	単木	栃尾市	個人	200~299	ナナ	300		10	8 1	樹林 耕 地 建物 群	草地・地被 類 雑樹・そ の他低木生 育	下部幹折れ	無	有	良	無	無	無	2	天然記念物等(市 町村) その他制 度	無	無
15 215-009 [5639-10-22]	単木	栃尾市	社寺	300以上	ナナ	410		30	20 1	樹林 建 物群 道 路	裸地	無	無	無	良	無	栃堀の大 杉	無	2	無	無	無
15 216-001 01/02 [5537-47-74]	樹林 1 ha 実測:5本	糸魚川市 中浜諏訪 社	社寺	300以上	ナナ	319 465 690 327		15 14 15 16	17 18 20 18 1	樹林	草地・地被 類 雑樹・そ の他低木生 育	無	無	無	良	無	無	無	3	無	無	無

コード番号 【3次元コード】	区分	所在地、 通称名	所有者	推定樹齢 (年)	巨木測定値 樹種名	幹周 (cm)	主幹 (cm)	樹高 (m)	枝張 (m)	株立 (本)	周囲 の 状況	根元 の 状況	欠損度	動物生息		着生 植物	健全 度	信仰対象	独特の 呼称	故事 伝承	視認 性	保護制度指定	解説 板等	特記事項
														鳥	獣									
15 216-001 【5537-47-74】	02/02 樹林	糸魚川市 中浜諏訪 社			竹	419		18	18	1														
15 216-002 【5537-47-09】	01/03 樹林 1 ha 実測:9本	糸魚川市 砂場善正 寺	社寺	300以上	竹 竹 竹	488 312 408 311		16 18 17 18	15 13 20 12	1 1 1 1	樹林	草地・地被 類 雑樹・そ の他低木生 育	無	無	無	無	良	無	無	無	2	無	無	無
15 216-002 【5537-47-09】	02/03 樹林	糸魚川市			竹 竹 竹	367 338 348 306		18 15 20 20	20 20 10 10	1 1 1 1														
15 216-002 【5537-47-09】	03/03 樹林	糸魚川市			竹	314		15	20	1														
15 216-003 【5537-47-19】	単木	糸魚川市	社寺	不明	竹	408		15	18	1	樹林 建 物群	草地・地被 類	無	無	無	無	良	無	無	無	3	無	無	無
15 216-004 【5537-47-19】	01/02 樹林 1 ha 実測:6本	糸魚川市	社寺	不明	竹 竹 竹 竹	313 361 696 337		22 22 24 20	13 13 15 13	1 1 1 1	樹林	草地・地被 類	無	無	無	無	良	無	無	無	3	無	無	無
15 216-004 【5537-47-19】	02/02 樹林	糸魚川市 砂場白山 神社			竹 竹	404 315		19 18	12 10	1 1														
15 216-005 【5537-47-19】	01/03 樹林 2 ha 実測:10本	糸魚川市 砂場白山 神社	社寺	不明	竹 竹 竹 竹	393 338 342 338		20 20 20 20	12 12 12 12	1 1 1 1	樹林	草地・地被 類	無	無	無	無	良	無	無	無	3	無	無	無
15 216-005 【5537-47-19】	02/03 樹林	糸魚川市			竹 竹 竹 竹	308 326 403 327		20 20 20 20	13 13 13 13	1 1 1 1														
15 216-005 【5537-47-19】	03/03 樹林	糸魚川市 宮平剱神 社			竹 竹	456 456		20 20	13 13	1 1														
15 216-006 【5537-47-37】	樹林 0.5 ha 実測:2本	糸魚川市	社寺	不明	竹 竹	391 370		11 18	13 12	1 1	樹林	草地・地被 類	無	無	無	無	良	無	無	無	3	無	無	無
15 216-007 【5537-47-37】	単木	糸魚川市	国	200~299	竹	329		15	15	1	建物群 運路	草地・地被 類	無	無	無	無	良	無	無	無	3	無	無	無
15 216-008 【5537-47-27】	単木	糸魚川市 東塚東浄 法寺	社寺	200~299	竹	342		18	12	1	樹林	草地・地被 類	無	無	無	無	良	無	無	無	3	無	無	無
15 216-009 【5537-47-27】	単木	糸魚川市	社寺	不明	竹	364		13	13	1	樹林	草地・地被 類	無	無	無	無	良	無	無	無	3	無	無	無

コード番号 [3次元コード]	区分	所在地、 通称名	所有者	推定樹齢 (年)	巨木測定値 樹種名	幹周 (cm)	主幹 (cm)	樹高 (m)	枝張 (m)	株立 (本)	周囲 の 状況	根元 の 状況	欠損度	動物生息 鳥 獣	着生 植物	健全度	信仰対象	独特の 呼称	故事 伝承	視 認 性	保護制度指定	解説 板等	特記事項	
15 216-010 [5537-47-28]	樹林 1 ha 実測:3本	糸魚川市 東塚西浄 法寺	社寺	不明	仔杓 杓* 杓*	329 314 308		18 18 17	15 11 11	1	樹林	草地・地被 類	無	無	無	無	良	無	無	3	無	無	無	
15 216-011 [5537-47-24]	樹林 0.5 ha 実測:2本	糸魚川市 赤沢神社	社寺	300以上	杓* 杓*	483 485		20 20	12 12	1	樹林	草地・地被 類	無	無	無	無	良	無	無	3	無	無	無	
15 216-012 [5537-47-24]	単木	糸魚川市	個人	200~299	カマ	334		17	15	1	耕地	裸地	無	無	無	無	良	無	無	3	無	無	無	
15 216-013 [5537-47-62]	単木	糸魚川市 椋屋敷万 徳寺	社寺	200~299	カマ	302		15	15	1	樹林	裸地	無	無	無	無	良	無	無	3	無	無	無	
15 216-014 [5537-47-40]	樹林 1 ha 実測:3本	糸魚川市 平井福蔵 社	社寺	200~299	杓* カマ カマ	302 310 304		18 12 15	8 15 13	1	樹林 公 園	草地・地被 類 雑樹・そ の他低木生 育	無	無	無	無	良	無	無	3	無	無	無	
15 216-015 [5537-47-31]	樹林 0.5 ha 実測:2本	糸魚川市	社寺	300以上	カマ カマ	423 400		15 15	50 50	1	樹林	草地・地被 類 雑樹・そ の他低木生 育	無	無	無	無	良	無	無	3	無	無	無	
15 216-016 [5537-47-22]	樹林 1 ha 実測:2本	糸魚川市	社寺	300以上	仔杓 仔杓	890 307		35 20	21 15	1	樹林	草地・地被 類 雑樹・そ の他低木生 育	無	無	無	無	良	無	真光寺の 大イチョ ウ	2	天然記念物等(都 道府県)	解説板 石樓	無	
15 216-017 [5537-47-21]	単木	糸魚川市	社寺	200~299	杓*	325		20	10	1	樹林	草地・地被 類 雑樹・そ の他低木生 育	無	無	無	無	良	無	無	3	無	無	無	
15 216-018 [5537-47-11]	単木	糸魚川市	社寺	300以上	カマ	730		20	25	1	耕地	草地・地被 類	無	無	無	無	良	信仰対象あり	無	無	2	無	無	無
15 216-019 01/02 [5537-47-11]	樹林 2 ha 実測:5本	糸魚川市 観音堂	社寺	300以上	杓* 杓* 杓* 杓*	538 352 328 318		25 20 20 20	15 15 12 12	1	樹林	草地・地被 類 雑樹・そ の他低木生 育	無	無	無	無	良	無	無	3	無	無	無	
15 216-019 02/02 [5537-47-11]	樹林	糸魚川市			杓*	310		20	14	1														
15 216-020 [5537-47-11]	樹林 1 ha 実測:2本	糸魚川市	社寺	300以上	杓* 杓*	455 380		22 20	15 13	1	樹林	草地・地被 類	無	無	無	無	良	無	無	無	3	無	無	無
15 216-021 [5537-47-02]	単木	糸魚川市	社寺	200~299	杓*	394		24	12	1	樹林	草地・地被 類 雑樹・そ の他低木生 育	無	無	無	無	良	無	無	3	無	無	無	
15 216-022 [5537-47-03]	単木	糸魚川市	社寺	300以上	仔杓	311		20	15	1	樹林	草地・地被 類 雑樹・そ の他低木生 育	無	無	無	無	良	無	無	3	無	無	無	

コード番号 [3次メッシュコード]	区分	所在地 通称名	所有者	推定樹齢 (年)	巨木測定値 樹種名	幹周 (cm)	主幹 (cm)	樹高 (m)	枝張 (m)	株立 (本)	周囲 の 状況	根元 の 状況	欠損度	動物生息 鳥 獣	着生 植物	健全 度	信仰対象	独特の 呼称	故事 伝承	視認 性	保護制度指定	解説 板等	特記事項	
15 216-023 [5537-37-93]	単木	糸魚川市	社寺	200~299	杉*	301		18	9	1	樹林 建 物群	草地・地被 類 雑樹・そ の他低木生 育	無	無	無	無	無	無	無	3	無	無	無	
15 216-024 01/02 [5537-37-94]	樹林 2 ha 実測:6本	糸魚川市	社寺	300以上	杉* 杉* 杉* 杉*	1002 421 401 321	592	33.5	15	2	樹林	草地・地被 類 雑樹・そ の他低木生 育	無	無	無	無	無	釜沢桶社 の大杉	無	2	天然記念物等(市 町村)	その他	無	
15 216-024 02/02 [5537-37-94]	樹林	糸魚川市			杉* 杉*	308 328		20	12	1														
15 216-025 [5537-37-84]	単木	糸魚川市 粟原神社	社寺	200~299	イロ	355		17	15	1	樹林	草地・地被 類	無	無	無	無	無	無	無	3	無	無	無	
15 216-026 [5537-37-84]	樹林 1 ha 実測:4本	糸魚川市 日吉桶社	社寺	300以上	杉* 杉* 杉* 杉*	365 422 360 309		20	12	1	樹林	草地・地被 類 雑樹・そ の他低木生 育	無	無	無	無	無	無	無	3	無	無	無	
15 216-027 [5537-37-53]	樹林 1 ha 実測:3本	糸魚川市 観音堂	社寺	不明	杉* 杉* 杉*	446 398 340		20	15	1	樹林	草地・地被 類 雑樹・そ の他低木生 育	無	無	無	無	無	無	無	3	無	無	無	
15 216-028 [5537-37-53]	樹林 1 ha 実測:2本	糸魚川市	個人	300以上	杉* 杉*	815 353	465	28	20	2	耕地 道 路	草地・地被 類	無	無	無	有	無	無	無	3	無	無	無	
15 216-029 [5537-37-53]	単木	糸魚川市	個人	200~299	杉*	345		18	14	1	耕地 道 路	裸地	無	無	無	無	無	無	無	3	無	無	無	
15 216-030 [5537-37-53]	樹林 1 ha 実測:3本	糸魚川市 御前山神 社	社寺	300以上	杉* 杉* 杉*	476 457 497		25	18	1	樹林	草地・地被 類 雑樹・そ の他低木生 育	無	無	無	無	無	無	無	3	無	無	無	
15 216-031 [5537-37-62]	樹林 0.5 ha 実測:2本	糸魚川市 日吉社	社寺	300以上	杉* 杉*	382 332		20	15	1	樹林	草地・地被 類 雑樹・そ の他低木生 育	無	無	無	無	無	無	無	3	無	無	無	
15 216-032 [5537-37-72]	単木	糸魚川市 金山神社	社寺	200~299	杉*	311		18	11	1	樹林	草地・地被 類 雑樹・そ の他低木生 育	無	無	無	無	無	無	無	3	無	無	無	
15 216-033 [5537-37-82]	樹林 1 ha 実測:4本	糸魚川市 神明社	社寺	300以上	杉* 杉* 杉* 杉*	345 391 357 310		18	18	1	樹林	草地・地被 類 雑樹・そ の他低木生 育	無	無	無	無	無	無	無	3	無	無	無	
15 216-034 [5537-46-47]	単木	糸魚川市 諏訪社	社寺	200~299	カマ	317		18	18	1	樹林 公 園 道路	裸地	無	無	無	無	無	信仰対象あり	無	無	2	無	無	定期的な下刈り ・清掃
15 216-035 [5537-46-47]	単木	糸魚川市	その他 公有	300以上	カマ	445		20	16	1	耕地	草地・地被 類	無	無	無	無	無	無	無	2	無	無	無	

コード番号 [3次メッシュコード]	区分	所在地 通称名	所有者	推定樹齢 (年)	巨木測定値 樹種名	幹周 (cm)	主幹 (cm)	樹高 (m)	枝張 (m)	株立 (本)	周囲 の 状況	根元 の 状況	欠損度	動物生息 鳥 獣	着生 植物	健全度	信仰対象	独特の 呼称	故事 伝承	視 認 性	保護制度指定	解説 板等	特記事項
15 216-036 [5537-46-48]	単木	糸魚川市 秋葉社	社寺	300以上	カマ	370		18	18	1	樹林	裸地	無	無	無	無	無	無	無	2	無	無	無
15 216-037 [5537-46-48]	単木	糸魚川市	個人	200~299	カマ	343		12	8	1	建物群 道路	裸地 舗装	無	無	無	無	無	無	無	2	無	無	無
15 216-038 [5537-46-28]	単木	糸魚川市 水前神社	社寺	300以上	カマ	350		20	12	1	樹林 公園 道路	草地・地被 類 雑樹・そ の他低木生 育	無	無	無	無	無	無	無	3	無	無	無
15 216-039 [5537-46-48]	樹林 0.5 ha 実測:2本	糸魚川市 教王寺	社寺	300以上	カマ カマ	337 525	220	15 20	15 20	1 3	樹林	裸地	無	無	無	無	無	無	無	2	無	無	無
15 216-040 [5537-46-48]	単木	糸魚川市 直指院	社寺	200~299	カマ	402		20	19.4	1	樹林	裸地	無	無	無	無	無	無	無	2	無	無	無
15 216-041 [5537-46-48]	単木	糸魚川市 徳正寺	社寺	300以上	カマ	438		13	10.6	1	樹林 建物群	草地・地被 類	大枝枯損	無	無	無	無	無	無	2	無	無	無
15 216-042 [5537-46-59]	単木	糸魚川市 正覚寺	社寺	200~299	イロ	330	330	15	10.8	1	樹林 建物群	舗装	無	無	無	無	無	無	無	2	無	無	無
15 216-043 [5537-46-49]	単木	糸魚川市 蓮台寺	個人	300以上	カマ カマ	569		15	13.8	1	耕地 建物群	草地・地被 類	無	無	無	無	無	無	無	2	無	無	無
15 216-044 [5537-46-49]	単木	糸魚川市 蓮台寺	個人	300以上	カマ カマ	493		15	10.5	1	その他	雑樹・その 他低木生育 ササその他 やぶ	無	無	無	無	無	無	無	3	無	無	無
15 216-045 [5537-47-30]	単木	糸魚川市 蓮台寺七 社	社寺	200~299	カマ	307		18	10.5	1	樹林	草地・地被 類	無	無	無	無	無	無	無	2	無	無	無
15 216-046 01/03 [5537-46-49]	樹林 3 ha 実測:12本	糸魚川市 天津神社	社寺	300以上	カマ	452		20	17.2	1	樹林	草地・地被 類 ササその 他やぶ	無	無	無	無	無	無	無	2	無	無	定期的な下刈り ・清掃 枯損部の 削除、枝下ろし
15 216-046 02/03 [5537-46-49]	樹林	糸魚川市			カマ カマ カマ カマ	436 362 434 305		20 20 20 18	5 12 18.3 14	1 1 1 1													
15 216-046 03/03 [5537-46-49]	樹林	糸魚川市			カマ カマ カマ カマ	350 339 410 358		15 14 14 16	17.8 16.3 21 10	1 1 1 1													
15 216-047 [5537-46-29]	単木	糸魚川市 万度社	社寺	300以上	カマ	380		13	12	1	樹林 道 路	雑樹・その 他低木生育 ササその他 やぶ	無	無	無	無	無	無	無	3	無	無	無
15 216-048 [5537-46-49]	単木	糸魚川市 宝伝寺	社寺	200~299	カマ	303		15	10	1	樹林	舗装	無	無	無	無	無	無	無	2	無	無	無



コード番号 [3次メカノト]	区分	所在地、 通称名	所有者	推定樹齢 (年)	巨木測定値 樹種名	幹周 (cm)	主幹 (cm)	樹高 (m)	枝張 (m)	株立 (本)	周囲 の 状況	根元 の 状況	欠損度	動物生息 鳥 獣	着生 植物	健全度	信仰対象	独特の 呼称	故事 伝承	視 認 性	保護制度指定	解説 板等	特記事項	
15 216-057 [5537-37-12]	04/04 樹林 4 ha	糸魚川市			杉* 杉* ササ* 杉*	531 306 519 305		24 20 20 20	14 10 17 10	1 1 1 1														
15 216-058 [5537-37-13]	樹林 0.5 ha 実測:2本	糸魚川市 白山社	社寺	200~299	杉* 杉*	350 320		18 20	18 12	1 1	樹林 建 物群	草地・地被 類 雑樹・そ の他低木生 育	無	無	無	無	良	無	無	3	無	無	無	
15 216-059 [5537-37-22]	樹林 1 ha 実測:3本	糸魚川市 羽黒補社	社寺	300以上	杉* 杉* 杉*	319 400 300		20 22 20	10 12 10	1 1 1	樹林 建 物群	草地・地被 類	無	無	無	無	良	信仰対象あり	無	無	3	無	無	
15 216-060 [5537-37-11]	樹林 0.5 ha 実測:2本	糸魚川市 白山社	社寺	300以上	ササ* 杉*	365 1330		20 28	19.5 24	1 1	樹林	雑樹・その 他低木生育 ササその他 やぶ	枯損木やや あり	無	無	無	不良:一 部枯損	無	杉之当の 大スギと シナノ木	無	2	天然記念物等(都 道府県)	無	無
15 216-061 [5537-37-31]	樹林 0.5 ha 実測:2本	糸魚川市 諏訪社	社寺	300以上	杉* 杉*	450 372		24 22	15 14	1 1	樹林	雑樹・その 他低木生育 ササその他 やぶ	無	無	無	無	良	無	無	3	無	無	無	
15 216-062 [5537-37-41]	樹林 0.5 ha 実測:2本	糸魚川市 白山社	社寺	200~299	ササ* 杉*	304 338		20 20	32 20	1 1	樹林	雑樹・その 他低木生育 ササその他 やぶ	無	無	無	無	良	無	無	3	無	無	無	
15 216-063 [5537-37-50]	01/02 樹林 2 ha 実測:6本	糸魚川市 十二社	社寺	300以上	杉* 杉* ササ* ササ*	400 324 354 346		21 19 20 20	12 12 16 16	1 1 1 1	樹林	草地・地被 類	無	無	無	無	良	無	無	3	無	無	無	
15 216-063 [5537-37-50]	02/02 樹林	糸魚川市			ササ* 杉*	501 421		21 23	17 14	1 1														
15 216-064 [5537-37-50]	単木	糸魚川市	個人	300以上	仔杓	365		17	14	1	建物群	草地・地被 類	無	無	無	無	良	無	無	2	無	無	無	
15 216-065 [5537-26-49]	単木	糸魚川市	その他 公有	300以上	杉*	420		19.5	22.7	1	道路	草地・地被 類	無	無	無	無	良	無	ボッカト チノキ	無	2	天然記念物等(市 町村)	その他	無
15 216-066 [5537-26-59]	単木	糸魚川市	その他 公有	300以上	ササ*	480		12	16	1	道路	草地・地被 類 雑樹・そ の他低木生 育	無	無	無	無	良	無	無	2	無	無	無	
15 216-067 [5537-26-57]	単木	糸魚川市	その他 公有	300以上	仔杓	398		21	14	1	樹林 道 路	草地・地被 類 雑樹・そ の他低木生 育	無	無	無	無	良	無	無	2	無	無	無	
15 216-068 [5537-36-27]	樹林 1 ha 実測:3本	糸魚川市 諏訪社	社寺	300以上	杉* 杉* 杉*	365 390 572		22 27 30	14 15 16	1 1 1	樹林	雑樹・その 他低木生育 ササその他 やぶ	無	無	無	無	良	無	無	2	自然公園(都道府 県立)	無	無	



コード番号 [3次元コード*]	区分	所在地, 通称名	所有者	推定樹齢 (年)	巨木測定値 樹種名	幹周 (cm)	主幹 (cm)	樹高 (m)	枝張 (m)	株立 (本)	周囲 の 状況	根元の 状況	欠損度	動物生息 鳥 獣	養生 植物	健全度	信仰対象	独特の 呼称	故事 伝承	視認性	保護制度指定	解説 板等	特記事項		
15 216-069 [5537-36-17]	単木	糸魚川市 鹿島山	市町村	200~299	杉*	304		12	11	1	建物群	草地・地被 類	頭頂部幹折 れ	無	無	無	不良：一 部枯損	無	無	無	2	自然公園(都道府 県立)	無	無	
15 216-070 [5537-36-08]	単木	糸魚川市 高浪の池	個人	200~299	杉*	330		18	16	1	建物群 道路	舗装	無	無	無	無	良	無	無	無	2	自然公園(都道府 県立)	無	無	
15 216-071 [5537-26-96]	樹林 2 ha 実測:3本	糸魚川市	市町村 個人	300以上	トナリ トナリ 杉*	400 400 340		8.5 9 9.5	18 19 13	1 1 1	樹林 道 路	草地・地被 類 雑樹・そ の他低木生 育	無	無	無	無	良	信仰対象あり	無	無	2	自然公園(都道府 県立)	無	無	
15 216-072 [5537-46-27]	樹林 1 ha 実測:2本	糸魚川市	個人	200~299	杉*	304 309		12 18	12 10	1 1	建物群 道路	草地・地被 類	無	無	無	無	良	無	無	無	2	無	無	無	
15 216-073 [5537-46-18]	単木	糸魚川市 白沢神社	社寺	200~299	杉*	360		12	13	1	樹林	草地・地被 類 雑樹・そ の他低木生 育 ササその 他やぶ	無	無	無	無	良	無	無	無	3	無	無	無	
15 216-074 [5537-46-08]	単木	糸魚川市	個人	200~299	イロ	347		10	6	1	建物群 道路	草地・地被 類	無	無	無	無	良	無	無	無	2	無	無	無	
15 216-075 [5537-46-08]	単木	糸魚川市 霊源寺	社寺	200~299	杉*	323		18	8.6	1	樹林	雑樹・その 他低木生育	無	無	無	無	良	無	無	無	3	無	無	無	
15 216-076 [5537-36-99]	単木	糸魚川市	個人	300以上	杉*	450		20	9	1	建物群	草地・地被 類	無	無	無	無	良	無	無	無	2	無	無	無	
15 216-077 [5537-47-40]	単木	糸魚川市 蓮台寺光 照寺	社寺	300以上	アゲイ	700		25.5	35.6	1	樹林 建 物群	草地・地被 類 ササその 他やぶ	大枝枯損 空洞あり	無	無	無	不良：一 部枯損	無	光照寺の シイノキ	無	無	3	天然記念物等(市 町村)	無	無
15 217-001 [5538-41-59]	単木	新井市	国	300以上	杉*	550		30	30	1	耕地 道 路	草地・地被 類	大枝枯損	無	無	無	良	信仰対象あり	無	無	1	天然記念物等(市 町村)	樹名板	定期的な下刈り ・清掃	
15 217-002 [5538-41-29]	単木	新井市	都道府 県	99以下	ツバキ	450		12	10	1	その他	裸地	大枝枯損	無	無	無	不良：一 部枯損	無	無	無	1	天然記念物等(市 町村)	樹名板	薬剤散布・施肥	
15 217-003 [5538-42-22]	単木	新井市 日吉神社	社寺	300以上	杉*	385		25	15	1	樹林 道 路	草地・地被 類 ササその 他やぶ	無	無	無	無	良	無	無	無	2	無	無	無	
15 217-004 [5538-32-42]	単木	新井市	個人	300以上	杉*	360 355		22 20	17 19	1 1	建物群 道路	草地・地被 類	無	無	無	有	良	信仰対象あり	無	無	無	2	無	無	無
15 217-005 [5538-32-36]	単木	新井市 上平丸諏 訪社	社寺	200~299	杉*	335		25	11	1	樹林 道 路	裸地	無	無	無	無	良	無	無	無	2	無	無	無	
15 217-006 [5538-32-35]	単木	新井市 下平丸諏 訪社	社寺	300以上	杉*	385 390		25 22	13 15	1 1	樹林	裸地	無	無	無	無	良	無	無	無	2	無	無	無	
15 217-007 [5538-42-11]	単木	新井市	個人	200~299	杉*	320		9	14	1	道路	舗装	無	無	無	有	良	無	無	無	3	無	無	無	

コード番号 【3次メッシュコード】	区分	所在地、 通称名	所有者	推定樹齢 (年)	巨木測定値 樹種名	幹周 (cm)	主幹 (cm)	樹高 (m)	枝張 (m)	株立 (本)	周囲 の 状況	根元 の 状況	欠損度	動物生息 鳥 獣	着生 植物	健全 度	信仰対象	独特の 呼称	故事 伝承	視 認 性	保護制度指定	解説 板等	特記事項	
15 217-008 【5538-41-39】	単木	新井市 龍野神社	社寺	300以上	ナリ	765		8	14	1	樹林 道路	裸地 ササ その他やぶ	大枝枯損 頭頂部幹折 れ 下部幹 折れ 空洞 あり	無	無	有	不良：枯 死寸前	不明	無	無	3	無	無	その他
15 218-001 【5639-41-96】	単木	五泉市	個人	200~299	ナリ	328		26	21	1	その他	裸地	無	無	無	良	無	無	無	2	無	無	無	
15 218-002 【5639-51-24】	単木	五泉市	個人	100~199	ナリ	310		24	25	1	その他	裸地	無	無	無	良	無	無	無	1	無	無	無	
15 218-003 【5639-51-03】	単木	五泉市	個人	200~299	ナリ	333		27	25	1	樹林	草地・地被 類	無	無	無	良	無	無	無	1	無	無	無	
15 218-004 【5639-51-24】	単木	五泉市	個人	100~199	イチョ	423		22	19	1	樹林	裸地	無	無	無	良	無	子持にす のイチョ ウ	無	3	無	無	無	
15 218-005 【5639-51-24】	単木	五泉市	個人	100~199	ナリ	320		26	19	1	樹林	ササその他 やぶ	無	無	無	良	無	無	無	2	無	無	無	
15 218-006 【5639-51-24】	単木	五泉市	個人	300以上	ナリ	435		40	30	1	その他	裸地	無	無	無	良	無	東門のケ ヤキ	無	3	無	無	無	
15 218-007 【5639-42-81】	単木	五泉市	個人	300以上	イチョ	352		20	17	1	その他	裸地	無	無	無	有	良	無	無	3	無	無	無	
15 218-008 【5639-42-81】	単木	五泉市	法人等	300以上	ナリ	453		26	21	1	樹林 そ の他	裸地	異常なコブ あり	無	無	有	良	無	無	無	2	無	無	無
15 218-009 【5639-42-73】	単木	五泉市	個人	100~199	ナリ*	385		24	13	1	樹林	裸地	無	無	無	良	無	無	無	3	無	無	無	
15 218-010 【5639-51-06】	単木	五泉市	個人	伝承 300	イチョ	345		22	19	1	その他	裸地	無	無	無	有	良	無	無	3	無	無	無	
15 218-011 【5639-41-69】	単木	五泉市	個人	伝承 120	イチョ 0	1200		40	24	1	その他	裸地	無	無	無	良	無	乳銀杏	無	2	天然記念物等(都 道府県)	樹名板 解説板	無	
15 218-012 【5639-41-69】	単木	五泉市	個人	200~299	ナリ*	301		31	15	1	道路	裸地	無	無	無	良	無	無	無	3	無	無	無	
15 218-013 【5639-41-79】	単木	五泉市	個人	100~199	ナリ	312		23	26	1	道路	裸地	無	無	無	良	無	無	無	3	無	無	無	
15 218-014 【5639-42-80】	単木	五泉市	個人	200~299	イチョ	550		31	27	1	道路	草地・地被 類	無	無	無	良	無	無	無	3	無	無	無	
15 218-015 【5639-41-85】	単木	五泉市	個人	伝承 100	イチョ 0	525		22	19	1	その他	裸地	無	無	無	良	無	無	無	3	無	無	無	
15 218-016 【5639-41-81】	単木	五泉市 諏訪神社	個人	300以上	ナリ*	867		35	17	1	樹林	裸地	無	無	無	良	信仰対象あり	無	無	3	天然記念物等(市 町村)	無	無	
15 218-017 【5639-41-27】	単木	五泉市	個人	100~199	ナリ	325		18	20	1	道路	裸地	無	無	無	良	無	無	無	3	無	無	無	

コード番号 【3次メッシュコード】	区分	所在地 通称名	所有者	推定樹齢 (年)	巨木測定値 樹種名	幹周 (cm)	主幹 (cm)	樹高 (m)	枝張 (m)	株立 (本)	周囲の 状況	根元の 状況	欠損度	動物生息		着生 植物	健全 度	信仰対象	独特の 呼称	故事 伝承	視 認性	保護制度指定	解説 板等	特記事項
														鳥	獣									
15 218-018 【5639-41-48】	単木	五泉市	個人	200~299	竹	325		25	27	1	道路	裸地	無	無	無	無	良	無	無	無	3	無	無	無
15 218-019 【5639-41-48】	単木	五泉市	個人	200~299	竹	321		27	23	1	道路	裸地	無	無	無	無	良	無	無	無	3	無	無	無
15 218-020 【5639-41-97】	単木	五泉市	個人	300以上	竹			31	30	1	その他	裸地	無	無	無	無	良	無	無	無	2	無	無	無
15 218-021 【5639-41-87】	単木	五泉市	個人	200~299	竹	750		20	19	1	その他	裸地	空洞あり 異常なコブ あり	無	無	無	良	無	お菓附 否	有*	2	天然記念物等(市 町村)	解説板	無
15 218-022 【5639-41-71】	単木	五泉市	法人等	300以上	竹	550		34	20	1	樹林 その他	裸地	無	無	無	無	良	無	無	無	3	無	無	無
15 218-023 【5639-41-70】	単木	五泉市	法人等	300以上	杉	525		33	10	1	樹林 その他	裸地	無	無	無	無	良	無	無	無	2	無	無	無
15 218-024 【5639-41-40】	単木	五泉市	個人	200~299	杉	375		18	20	1	その他	裸地	小枝枯損 空洞あり 異常なコブ あり	無	無	有	良	無	無	無	2	無	無	無
15 218-025 【5639-41-96】	単木	五泉市	個人	300以上	ヒ	350		16	10	1	その他	裸地	大枝枯損 空洞あり	無	無	無	良	無	無	無	1	無	無	無
15 218-026 【5639-41-37】	単木	五泉市 菅名岳	個人	不明	加	435	400	19	17	4	その他	裸地	無	無	無	無	良	無	無	無	3	無	無	無
15 218-027 01/15 【5639-42-31】	樹林 210 ha 推定:100本	五泉市 菅名岳	国	100~199	加	665		30	15	1	樹林	雑樹・その 他低木生育	無	不明	不明	有	不良:そ の他	無	無	無	3	無	無	無
加					420	290	25	17	3															
加					500		28	20	1															
加					650	500	23	30	2															
15 218-027 02/15 【5639-42-31】	樹林 菅名岳	五泉市 菅名岳	国	100~199	ヒ	340		28	30	1	樹林	雑樹・その 他低木生育	無	不明	不明	有	不良:そ の他	無	無	無	3	無	無	無
加					505	260	22	30	4															
ミ					400	330	18	20	2															
ア					490	260	25	20	3															
15 218-027 03/15 【5639-42-31】	樹林 菅名岳	五泉市 菅名岳	国	100~199	ア	310		13	20	1	樹林	雑樹・その 他低木生育	無	不明	不明	有	不良:そ の他	無	無	無	3	無	無	無
ア					310		20	25	1															
ア					310		18	20	1															
ア					330		25	20	1															
15 218-027 04/15 【5639-42-31】	樹林 210 ha 推定:100本	五泉市 菅名岳	国	不明	加	570	470	28	15	2	樹林	雑樹・その 他低木生育	無	不明	不明	有	不良:そ の他	無	無	無	3	無	無	無
ヒ					400		25	30	1															
ヒ					430		20	15	1															
加					460		28	20	1															
15 218-027 05/15 【5639-42-31】	樹林 210 ha 推定:100本	五泉市 菅名岳	国	200~299	ヒ	310		31	25	1	樹林	雑樹・その 他低木生育	無	不明	不明	有	良	無	無	無	1	無	無	無
加					480		28	20	3															
加					875	575	30	20	5															
加					770		30	20	1															
15 218-027 06/15 【5639-42-31】	樹林 菅名岳	五泉市 菅名岳	国	200~299	加	360		28	25	1	樹林	雑樹・その 他低木生育	無	不明	不明	有	良	無	無	無	1	無	無	無
加					790		30	30	1															
加					930		28	20	1															
加					850	700	27	25	2															

コード番号 【3次元コード】	区分	所在地 通称名	所有者	推定樹齢 (年)	巨木測定値 樹種名	幹周 (cm)	主幹 (cm)	樹高 (m)	枝張 (m)	株立 (本)	周囲 の 状況	根元 の 状況	欠損度	動物生息 鳥 獣	着生 植物	健全度	信仰対象	独特の 呼称	故事 伝承	視 認 性	保護制度指定	解説 板等	特記事項	
15 218-027 【5639-42-31】	07/15 樹林	五泉市 菅名岳 210 ha 推定:100本	国	200~299	トナリ トナリ トナリ トナリ	717 682 305 310	347	25 22 18 20	30 15 15 20	1 2 1 1	樹林	雑樹・その他 低木生育	無	不明 不明	有 良	無	無	無	3	無	無	無		
15 218-027 【5639-42-31】	08/15 樹林	五泉市 菅名岳 210 ha			トナリ トナリ トナリ トナリ	450 415 443 620	430	18 17 20 25	20 20 30 25	1 1 1 2														
15 218-027 【5639-42-31】	09/15 樹林	五泉市 菅名岳 210 ha 推定:100本	国	100~199	トナリ トナリ トナリ トナリ	370 765 648 325	360	22 28 25 23	23 20 20 15	1 5 5 1	樹林	雑樹・その他 低木生育	無	不明 不明	有 良	無	無	無	1	無	無	無		
15 218-027 【5639-42-31】	10/15 樹林	五泉市 菅名岳 210 ha			トナリ トナリ トナリ トナリ	840 800 380 585	475	27 28 25 26	20 18 20 15	5 1 1 2														
15 218-027 【5639-42-31】	11/15 樹林	五泉市 菅名岳			トナリ トナリ トナリ トナリ	538 690 651 435	430	27 25 22 22	20 25 25 20	1 1 2 1														
15 218-027 【5639-42-31】	12/15 樹林	五泉市 菅名岳			トナリ トナリ トナリ トナリ	390 350 455 435		21 22 21 24	20 20 20 20	1 1 1 1														
15 218-027 【5639-42-31】	13/15 樹林	五泉市 菅名岳			トナリ トナリ トナリ トナリ	420 860 550 937	420	27 27 25 25	20 15 20 20	1 4 1 3														
15 218-027 【5639-42-31】	14/15 樹林	五泉市 菅名岳			トナリ トナリ トナリ トナリ	665 345 375 580	355	25 24 24 27	15 15 20 15	4 1 1 1														
15 218-027 【5639-42-31】	15/15 樹林	五泉市 菅名岳			トナリ トナリ トナリ トナリ	634 322 648 530		19 20 20 18	20 15 15 20	1 1 2 1														
15 219-001 【5738-34-30】	単木	両津市 北小浦	個人	300以上	トナリ	830		25	35	1	樹林	草地・地被 類 雑樹・その他 低木生育	小枝枯損	無	無	有 良	無	北小浦の 与六郎坂	無	1	天然記念物等(市 町村)	解説板	定期的な下刈り ・清掃 その他	
15 219-002 【5738-34-30】	単木	両津市 北小浦	その他 公有	100~199	トナリ	540		16	15	1	樹林	草地・地被 類 ササその他 やぶ	小枝枯損	無	無	有 良	信仰対象あり	熊野神社 社殿	有	1	天然記念物等(都 道府県)	解説板	保護棚設置 その他	
15 219-003 【5738-23-07】	単木	両津市 馬首	不明	200~299	トナリ	360		18	15	1	樹林	雑樹・その他 低木生育 ササその他 やぶ	無	無	無	有 良	無	無	無	3	無	無	その他	

コード番号 [3次メッシュコード]	区分	所在地、 通称名	所有者	推定樹齢 (年)	巨木測定値 樹種名	幹周 (cm)	主幹 (cm)	樹高 (m)	枝張 (m)	株 立 (本)	周囲 の 状況	根元 の 状況	欠損度	動物生息 鳥 獣	養生 植物	健全 度	信仰対象	独特の 呼称	故事 伝承	視 認 性	保護制度指定	解説 板等	特記事項
15 219-004 [5738-23-07]	単木	両津市 馬首	個人	300以上	材	530		20	17.6	1	その他	草地・地被 類	無	無	無	有 良	無	浄願寺の カヤ 齊 須所有	有	2	無	無	定期的な下刈り ・清掃 その他
15 219-005 [5738-23-07]	樹林 0.25 ha 実測:2本	両津市 和木	個人	300以上	材	770		25	20.1	1	樹林	稚樹・その 他低木生 育ササそ の他やぶ	枯損木や あり	無	無	有 良	無	和木の トチノキ 林	有	2	無	無	その他
15 219-006 [5738-13-55]	単木	両津市	社寺	300以上	材*	850		45	30	1	樹林	稚樹・その 他低木生 育ササそ の他やぶ	無	無	無	有 不良:一 部枯損	不明	有	無	1	天然記念物等	その他	定期的な下刈り ・清掃 その他
15 219-007 [5738-13-24]	単木	両津市 野町	個人	300以上	材	730		9	18	3	耕地	草地・地被 類 ササそ の他やぶ	大枝枯損 下部幹折れ	無	無	有 不良:一 部枯損	無	羽吉の大 クワ	無	2	天然記念物等(国)	解説板	薬剤散布・施肥 定期的な下刈り ・清掃 枯損部の 削除、枝下ろし その他
15 219-008 [5738-13-23]	樹林 1 ha 実測:2本	両津市 外羽黒 羽黒山	社寺	300以上	材* 材*	570 370		30 25	20 15	1	樹林	稚樹・その 他低木生 育ササそ の他やぶ	無	無	無	有 良	信仰対象あり	無	無	3	無	無	その他
15 219-009 [5738-13-04]	単木	両津市	社寺	200~299	材	447		16	21.4	1	その他	裸地	無	無	無	有 良	無	無	無	2	無	無	その他
15 219-010 [5738-13-04]	単木	両津市	社寺	200~299	材	340		16	19.2	1	その他	草地・地被 類	無	無	無	有 良	無	無	無	2	無	無	その他
15 219-011 [5738-13-04]	単木	両津市 延明寺境 内	社寺	100~199	材	390		18	23.6	1	その他	草地・地被 類	無	無	無	有 良	無	無	無	3	無	無	その他
15 219-012 [5738-13-04]	単木	両津市 築地 夷 諏訪神社	市町村	200~299	材	370		14	15.2	1	道路	舗装	無	無	無	無 良	信仰対象あり	オタフセ の松	有*	2	無	無	その他
15 219-013 [5738-03-92]	樹林 1 ha 推定:3本	両津市 南河内	社寺	200~299	材* 材* 材*	360 340 318		22 20 20	10.9 10 10	1	樹林	草地・地被 類 稚樹・そ の他低木生 育 ササそ の他やぶ	無	無	無	無 良	無	無	無	2	無	無	その他
15 219-014 [5738-03-92]	単木	両津市 南河内	個人	300以上	材	390		17	15.8	1	樹林	草地・地被 類 ササそ の他やぶ	無	無	無	有 良	無	無	無	1	無	無	その他
15 219-015 [5738-03-72]	単木	両津市 土横山	社寺	200~299	材*	312		23	17.2	1	樹林	草地・地被 類	無	無	無	無 良	無	無	無	2	無	無	その他
15 219-016 [5738-03-95]	単木	両津市 御旅所の 松	その他 公有	300以上	材	600		16	27	1	建物群	裸地 草地・ 地被類	大枝枯損	無	無	有 良	信仰対象あり	松雨の松	有	1	天然記念物等(都 道府県)	解説板	薬剤散布・施肥 枯損部の削除、 枝下ろし その他
15 219-017 [5738-03-94]	単木	両津市	社寺	300以上	材	360		16	15.9	1	その他	草地・地被 類 舗装	無	無	無	無 良	無	無	無	1	無	無	その他

コード番号 [3次マニフォド]	区分	所在地、 通称名	所有者	推定樹齢 (年)	巨木測定値 樹種名	幹周 (cm)	主幹 (cm)	樹高 (m)	枝張 (m)	株立 (本)	周囲 の 状況	根元の 状況	欠損度	動物生息 鳥 獣	着生 植物	健全 度	信仰対象	独特の 呼称	故事 伝承	視 認 性	保護制度指定	解説 板等	特記事項
15 219-018 [5738-03-67]	単木	両津市 城腰	個人	300以上	クハ	400		16	23	1	その他	ササその他 やぶ	小枝枯損	無	無	無	良	無	無	3	天然記念物等(市 町村)	その他	定期的な下刈り ・清掃 その他
15 219-019 [5738-04-70]	単木	両津市	市町村	99以下	ソメイシ	355	215	10	17	2	道路	草地・地被 類 舗装	下部幹折れ	無	無	無	良	無	有	1	無	無	その他
15 219-020 [5738-04-70]	単木	両津市 権泊	その他 公有	300以上	クズイ	430	250	11	11.1	2	樹林	草地・地被 類	無	無	無	無	良	無	無	1	無	無	その他
15 219-021 [5738-04-70]	単木	両津市 権泊	個人	300以上	クズイ	401	235	15	10.6	2	樹林	草地・地被 類	大枝枯損	無	無	有	不良：一 部枯損	無	無	1	無	無	その他
15 219-022 [5738-04-81]	単木	両津市 両尾	個人	300以上	クハ	360		15	21.9	1	道路	舗装	無	無	無	無	良	無	無	1	無	無	その他
15 219-023 [5738-04-81]	樹林 1 ha 実測：3本	両津市 両尾	個人	300以上	クズイ クズイ クズイ	762 300 300	520	25 20 20	21 15 15	2 1 1	樹林	草地・地被 類 ササその 他やぶ	枯損木やや あり	無	無	無	不良：一 部枯損	無	無	2	無	無	その他
15 219-024 [5738-04-95]	単木	両津市 野城	個人	99以下	セバカクハ	375		23	16.9	1	その他	草地・地被 類 ササその 他やぶ	小枝枯損	無	無	有	不良：一 部枯損	無	無	1	無	無	その他
15 219-025 [5738-04-01]	樹林 0.43 ha 推定：10本	両津市 赤玉	その他 公有	100~199	クハ クハ	330 320		25 25	16 16	1 1	樹林	草地・地被 類 雑樹・そ の他低木生 育	枯損木やや あり	無	無	有	良	信仰対象あり 祭事あり	有*	2	天然記念物等(都 道府県)	解説板	定期的な下刈り ・清掃 その他
15 221-001 [5639-61-97]	単木	豊栄市 相生町	社寺	100~199	クハ	360		20	20	1	樹林 建 物群	裸地	小枝枯損	無	無	無	良	無	無	2	無	無	定期的な下刈り ・清掃
15 221-002 [5639-71-07]	単木	豊栄市 白新町	社寺	100~199	クハ	320		8	10	1	樹林	裸地	大枝枯損 頭頂部幹折 れ	無	無	無	不良：一 部枯損	無	無	2	無	無	定期的な下刈り ・清掃
15 221-003 [5639-71-19]	単木	豊栄市 椋	社寺	100~199	クハ	310		20	10	1	樹林	裸地	頭頂部幹折 れ	無	無	無	良	無	無	2	無	無	定期的な下刈り ・清掃
15 221-004 [5639-71-18]	樹林 0.2 ha 実測：2本	豊栄市 下黒山	社寺	100~199	クハ クハ	410 320		25 10	20 10	1 1	樹林	裸地	枯損木やや あり	無	無	無	良	無	無	2	無	無	無
15 221-005 [5639-61-73]	単木	豊栄市 高森	社寺	伝承 120 0	クハ	1000		20	20	1	樹林 公 園	裸地	頭頂部幹折 れ 空洞あ り	無	無	無	不良：一 部枯損	無	無	2	天然記念物等(都 道府県)	解説板	保護樹設置 定期 的な下刈り・清 掃
15 221-006 [5639-61-54]	単木	豊栄市 大久保	社寺	300以上	クハ	590		25	20	1	樹林 公 園	裸地	無	無	無	有	良	無	無	2	無	無	定期的な下刈り ・清掃
15 221-007 [5639-61-45]	単木	豊栄市 平林	社寺	300以上	ミ	360		15	15	1	樹林	草地・地被 類 雑樹・そ の他低木生 育	頭頂部幹折 れ	無	無	無	不良：一 部枯損	無	無	2	無	無	無
15 221-008 [5639-61-57]	単木	豊栄市 長場	個人	300以上	ミ	316		25	18	1	建物群 道路	雑樹・そ の他低木生 育	頭頂部幹折 れ	無	無	有	不良：一 部枯損	無	無	2	無	無	無

コード番号 [3次メッシュコード]	区分	所在地, 通称名	所有者	推定樹齢 (年)	巨木測定値 樹種名	幹周 (cm)	主幹 (cm)	樹高 (m)	枝張り (m)	株 立 (本)	周囲 の 状況	根元 の 状況	欠損度	動物生息 鳥 獣	着生 植物	健全 度	信仰対象	独特の 呼称	故事 伝承	視 認 性	保護制度指定	解説 板等	特記事項
15 221-009 [5639-61-37]	単木	豊栄市 上大月	個人	99以下	仔杓	315		30	20	1	建物群 道路	裸地	無	無	無	有良	無	無	無	2	無	無	無
15 221-010 [5639-71-16]	単木	豊栄市 芋黒	個人	300以上	ナナ	440	250	20	12	2	建物群 道路	草地・地被 類 舗装	無	無	無	無良	無	無	無	2	無	無	無
15 221-011 01/02 [5639-71-26]	樹林 0.5 ha 実測:5本	豊栄市 内島見	社寺	300以上	ナナ ナナ ナナ ナナ	421 450 397 319		20 20 20 20	25 15 30 20	1 1 1 1	樹林 建 物群 道 路	草地・地被 類 ササモ 他やぶ 舗装	無	無	無	有良	無	無	無	2	無	無	定期的な下刈り ・清掃
15 221-011 02/02 [5639-71-26]	樹林	豊栄市 内島見			ナナ	402		20	30	1													
15 221-012 [5639-71-26]	単木	豊栄市 内島見	社寺	200~299	ナナ	384		15	16	1	建物群 道路	裸地	小枝枯損	無	無	有良	無	無	無	2	無	無	無
15 221-013 [5639-71-38]	単木	豊栄市 笠柳	個人	200~299	仔杓	350		25	12	1	建物群 道路	裸地	無	無	無	無良	無	無	無	2	無	無	無
15 221-014 [5639-71-28]	単木	豊栄市 笠柳	社寺	300以上	ダゲダゲ	319		7	8	1	建物群 道路	裸地	空洞あり	無	無	有不良:病 虫害	無	無	無	2	無	無	無
15 221-015 [5639-71-28]	単木	豊栄市 笠柳	社寺	100~199	仔杓	300		17	16	1	建物群 道路	裸地	無	無	無	有良	無	無	無	2	無	無	無
15 221-016 [5639-71-48]	単木	豊栄市 浦ノ入	個人	200~299	ナナ			15	15	1	建物群	草地・地被 類	無	無	無	無良	無	無	無	2	無	無	無
15 301-001 [5639-42-82]	単木	安田町 小松	個人	300以上	ナナ	472		18	25	1	建物群 道路	裸地	無	無	無	有良	無	無	無	2	天然記念物等(市 町村)	樹名板	無
15 301-002 [5639-42-82]	単木	安田町 若宮神社	社寺	100~199	仔杓	346		24	10	1	樹林	裸地	無	無	無	無良	無	無	無	3	無	無	無
15 301-003 [5639-42-91]	樹林 0.8 ha	安田町 観音寺	社寺	300以上	ナナ 仔杓 ナナ	632 593 430		22 24 26	12 13 8	1 1 1	樹林	裸地	無	無	無	有良	無	無	無	2	天然記念物等(市 町村)	樹名板	無
15 301-004 [5639-52-12]	単木	安田町	その他 公有	200~299	ナナ ナナ	450 570	240 210	15 18	20 20	2 3	樹林	草地・地被 類	無	無	無	有良	無	無	無	2	無	無	その他
15 301-005 [5639-51-28]	単木	安田町	社寺	100~199	仔杓	393		16	12	1	樹林	裸地	無	無	無	有良	無	無	無	1	無	無	無
15 302-001 [5639-51-94]	単木	京ヶ瀬村 京ヶ瀬のお宮	社寺	300以上	ナナ	553		25	25	1	その他	裸地	大枝枯損 空洞あり	無	無	無不良:一 部枯損	無	無	無*	1	無	無	無
15 302-002 [5639-51-85]	単木	京ヶ瀬村 関屋のお宮	社寺	300以上	仔杓	452		26	18	1	その他	裸地	大枝枯損	無	無	無不良:一 部枯損	無	無	無	2	無	無	無
15 302-003 [5639-51-85]	単木	京ヶ瀬村 関屋のお宮	社寺	300以上	仔杓	352		23.5	15	1	その他	裸地	無	無	無	無良	無	無	無	1	無	無	無

コード番号 [3次元コード]	区分	所在地 通称名	所有者	推定樹齢 (年)	巨木測定値 樹種名	幹周 (cm)	主幹 (cm)	樹高 (m)	枝張 (m)	株 立 (本)	周囲 の 状況	根元 の 状況	欠損度	動物生息 鳥 獣	着生 植物	健全 度	信仰対象	独特の 呼称	故事 伝承	視 認 性	保護制度指定	解説 板等	特記事項	
15 302-004 [5639-51-73]	単木	京ヶ瀬村 下里のお宮	社寺	100~199	ナナ	318		18	15	1	その他	裸地	無	無	無	無	無	無	無	1	無	無	無	
15 302-005 [5639-51-64]	単木	京ヶ瀬村 霧瀬島のお宮	社寺	伝承 630	イヨ	315		19	17	1	道路 其他	裸地	大枝枯損	無	無	無	不良：病虫害	無	無	無	2	無	無	無
15 302-006 [5639-51-86]	単木	京ヶ瀬村 七島	個人	200~299	Lナ	343		22	16	1	道路 其他	裸地	大枝枯損 空洞あり	無	無	無	不良：一部枯損	無	無	無	1	無	無	無
15 303-001 [5639-61-08]	単木	水原町 下桑町	社寺	100~199	ナナ	321		13	19	1	樹林 道路	裸地	無	無	無	無	良	無	無	無	3	無	無	無
15 303-002 [5639-51-98]	単木	水原町 岡山町	市町村	99以下	ブナ	323		23	15	1	その他	裸地 舗装	無	無	無	有	良	無	無	無	1	無	無	無
15 303-003 [5639-61-09]	単木	水原町 外城町	市町村	300以上	ナナ	306		8	13	1	建物群 道路 水面	草地・地被類 舗装	大枝枯損	無	無	無	良	無	無	有	3	天然記念物等(市町村)	樹名板	支柱設置 枯損部の削除、枝下ろし
15 303-004 [5639-51-68]	単木	水原町 堀越上	個人	100~199	ナナ	342		20	14	1	道路	裸地 舗装	大枝枯損 小枝枯損	無	無	無	不良：一部枯損	無	無	無	1	無	無	無
15 303-005 [5639-51-55]	単木	水原町	社寺	100~199	イヨ	333		25	23	1	樹林 公園	裸地	無	無	無	無	良	無	無	無	1	無	無	無
15 303-006 [5639-61-07]	単木	水原町	社寺	300以上	ナナ	412		7	10	1	樹林 公園 建物群	裸地	大枝枯損 頭頂部幹折れ 下部幹折れ	無	無	無	不良：一部枯損	信仰対象あり	無	有	3	無	無	保護樹設置
15 304-001 [5639-62-01]	単木	笹神村	社寺	伝承 500	ナナ	620		43	10	1	公園 道路	草地・地被類	頭頂部幹折れ 空洞あり	無	無	無	不良：一部枯損	無	有	2	天然記念物等(市町村)	解説板	無	
15 304-002 [5639-52-83]	樹林 1 ha 実測：4本	笹神村 優婆堂	社寺	300以上	ナナ	550		30	10	1	樹林	裸地	無	無	無	無	良	無	無	無	1	無	無	無
15 304-003 [5639-52-60]	単木	笹神村 洞雲寺	社寺	200~299	ナナ	350 308		30 30	10 10	1 1	樹林	草地・地被類 舗装	無	無	無	無	良	無	無	無	2	無	無	無
15 304-004 [5639-62-01]	単木	笹神村 諏訪神社	社寺	200~299	ナナ	328		18	8	1	樹林	草地・地被類	頭頂部幹折れ	無	無	無	良	無	無	無	3	無	無	無
15 307-001 [5739-02-12]	単木	聖籠町	個人	300以上	ナナ	525	300	13.8	20	2	道路	草地・地被類	無	無	無	無	良	信仰対象あり タブーあり	有	2	天然記念物等(市町村)	樹名板	無	
15 307-002 [5639-72-51]	単木	聖籠町	個人	100~199	イヨ	315	215	20	10	2	その他	草地・地被類	無	無	無	無	良	無	無	無	3	無	無	無
15 307-003 [5639-71-49]	単木	聖籠町 藤寄	個人	99以下	イヨ	400		26.6	10	1	建物群 道路	草地・地被類 舗装	無	無	無	無	良	無	無	有	3	無	樹名板	無



コード番号 [3次メッシュコード]	区分	所在地、 通称名	所有者	推定樹齢 (年)	巨木測定値 樹種名	幹周 (cm)	主幹 (cm)	樹高 (m)	枝張 (m)	株 立 (本)	周囲 の 状況	根元 の 状況	欠損度	動物生息 鳥 獣	着生 植物	健全 度	信仰対象	独特の 呼称	故事 伝承	視 認 性	保護制度指定	解説 板等	特記事項	
15 308-001 [5639-72-89]	単木	加治川村 住田	社寺	200~299	杉*	440	200	18	25	3	樹林	草地・地被 類	小枝枯損	無	無	無	良	無	無	無	2	無	無	無
15 308-002 [5639-72-89]	単木	加治川村 日光神社	社寺	300以上	杉*	340		20	20	1	樹林	舗装	大枝枯損 頭頂部幹折 れ	無	無	無	不良：一 部枯損	無	無	無	2	無	無	無
15 308-003 [5639-73-90]	単木	加治川村 西浦	個人	200~299	杉	360		25	20	1	その他	草地・地被 類 雑樹・そ の他低木生 育	頭頂部幹折 れ	無	無	無	不良：一 部枯損	無	無	無	2	無	無	無
15 309-001 [5739-02-26]	単木	紫雲寺町 古田	個人	200~299	ウツギ	326	326	20	10	1	道路	裸地	大枝枯損	無	無	無	良	無	無	不明	2	無	無	無
15 309-002 [5739-02-26]	単木	紫雲寺町 東光寺	社寺	200~299	ウツギ	362	362	20	10	1	道路	舗装	大枝枯損	無	無	無	良	無	無	無	2	無	無	無
15 309-003 [5739-02-15]	単木	紫雲寺町	個人	200~299	イソノ	303	303	20	20	1	建物群	裸地	無 異常な コブあり	無	無	無	良	無	無	無	1	無	無	無
15 309-004 [5739-02-05]	単木	紫雲寺町 神明神社	社寺	200~299	ナナ	317	317	25	25	1	その他	裸地	無	無	無	無	良	無	無	無	2	無	無	無
15 309-005 [5739-02-34]	単木	紫雲寺町 不動院	社寺	300以上	ナナ ナナ ナナ	355 436 360		30 30 30	25 30 15	1 1 1	その他	裸地	大枝枯損 空洞あり	無	無	無	不良：一 部枯損	無	無	無	2	無	無	無
15 310-001 01/04 [5739-13-32]	樹林	中桑町 18.3 ha 実測：11本	社寺	300以上	杉* 杉* 杉* 杉*	431 492 318 350		30 30 30 30	15 25 30 35	1 1 1 1	樹林 建 物群 道 路	裸地	枯損木やや あり	不明	無	無	良	無	無	無	2	無	無	無
15 310-001 02/04 [5739-13-32]	樹林	中桑町 18.3 ha 実測：11本	社寺	300以上	杉* 杉* 杉* 杉*	331 357 382 300		30 35 30 25	9 9 17 10	1 1 1 1	樹林 建 物群 道 路	裸地		不明	無	無	良	無	無	無	2	無	無	無
15 310-001 03/04 [5739-13-32]	樹林	中桑町 18.3 ha 実測：11本	社寺	300以上	杉* 杉*	458 460	233 254	26 25	15 19	2 2	樹林 建 物群 道 路	裸地		不明	無	無	良	無	無	無	2	無	無	無
15 310-001 04/04 [5739-13-32]	樹林	中桑町 18.3 ha 実測：11本	社寺	300以上	アガツ	400		6	12	1	樹林 建 物群 道 路	裸地		有	無	無	良	無	無	無	2	天然記念物等(市 町村)	無	無
15 310-002 [5739-13-20]	単木	中桑町 荒井浜	社寺	300以上	ナナ	432	282	15	19	2	樹林 耕 地 建物 群 道 路	ササその他 やぶ 舗装	小枝枯損 空洞あり	無	無	無	良	無	無	無	2	無	無	無
15 310-003 [5739-13-30]	単木	中桑町 荒井浜	社寺	300以上	ナナ	300		10	16	1	樹林 耕 地 建物 群 道 路	ササその他 やぶ 舗装	小枝枯損 異常なコブ あり	無	無	有	良	無	無	無	2	無	無	無
15 310-004 [5739-13-11]	単木	中桑町 富岡	社寺	300以上	アノナ	440		20	30	1	樹林 建 物群 道 路	裸地	小枝枯損	無	無	無	不良：一 部枯損	無	無	無	2	天然記念物等(都 道府県)	解説板 石標	薬剤散布・施肥 枯損部の削除、 枝下ろし

コード番号 [3次元コード]	区分	所在地、 通称名	所有者	推定樹齢 (年)	巨木測定値 樹種名	幹周 (cm)	主幹 (cm)	樹高 (m)	枝張 (m)	株 立 (本)	周囲 の 状況	根元 の 状況	欠損度	動物生息 鳥 獣	着生 植物	健全 度	信仰対象	独特の 呼称	故事 伝承	視 認 性	保護制度指定	解説 板等	特記事項
15 310-005 [5739-03-91]	単木	中条町 八幡	個人	300以上	ナナ	317		20	18	1	耕地 建 物群 道 路	草地・地被 類	大枝枯損	無	無	無	無	無	無	2	無	無	無
15 310-006 [5739-13-02]	単木	中条町 八幡	個人	300以上	ナナ	304		30	25	1	耕地 建 物群 道 路	草地・地被 類	大枝枯損	無	無	無	無	無	無	2	無	無	無
15 310-007 [5739-13-01]	単木	中条町	個人	300以上	ナナ	514	203	15	15	4	耕地 建 物群 道 路	裸地	小枝枯損 空洞あり	無	無	無	無	無	無	2	その他制度	無	無
15 310-008 [5739-02-69]	単木	中条町 築地	社寺	300以上	ナナ	395		20	30	1	樹林 建 物群 道 路	裸地 雑樹・ その他低木 生育	大枝枯損 空洞あり	無	無	無	無	無	無	2	無	無	無
15 310-009 [5739-02-69]	単木	中条町 築地	社寺	300以上	ナナ	312		25	25	1	樹林 建 物群 道 路	裸地	小枝枯損	無	無	無	無	無	無	1	無	無	無
15 310-010 [5739-03-62]	単木	中条町 若宮町	社寺	300以上	ナナ	302		30	30	1	樹林 公 園 建 物群 道 路	裸地	無	無	無	無	無	無	無	2	無	無	無
15 310-011 [5739-03-52]	単木	中条町 西栄町	社寺	200~299	カマ	359		30	17	1	建物群 道路	裸地	大枝枯損	無	無	無	無	無	無	1	無	無	無
15 310-012 [5739-03-63]	単木	中条町 羽黒	個人	300以上	ナナ	306		25	16	1	耕地 建 物群 道 路	雑樹・その 他低木生育 舗装	小枝枯損	無	無	有	無	無	無	1	無	無	無
15 310-013 [5739-03-63]	単木	中条町 羽黒	個人	300以上	ナナ	391		18	20	1	耕地 建 物群 道 路	裸地	無	無	無	無	無	有	無	2	天然記念物等(市 町村)	樹名板 解説板	無
15 310-014 [5739-03-41]	単木	中条町 長橋	社寺	300以上	ナナ	420		25	21	1	樹林 耕 地 道 路	裸地	小枝枯損 頭頂部幹折 れ	無	無	無	無	無	無	1	無	無	無
15 311-001 [5739-04-82]	単木	黒川村 碓江	その他 公有	300以上	ナナ	515		21	15	1	樹林 道 路	裸地 雑樹・ その他低木 生育	無	不明	不明	無	無	無	無	2	天然記念物等(市 町村)	樹名板 解説板	無
15 311-002 [5739-04-42]	単木	黒川村 黒保	個人	300以上	ナナ	490		19	20	1	耕地	ササその他 やぶ	大枝枯損	不明	不明	無	無	無	有*	2	無	無	無
15 311-003 [5739-03-79]	単木	黒川村 下荒江	その他 公有	300以上	ナナ	500		35	20	1	樹林	雑樹・その 他低木生育	無	不明	不明	無	無	無	無	2	天然記念物等(市 町村)	樹名板	無
15 311-004 [5739-04-60]	単木	黒川村	個人	300以上	カマ	320		20	15	1	樹林	雑樹・その 他低木生育	無	不明	不明	無	無	無	無	2	無	無	無
15 311-005 [5739-04-50]	単木	黒川村	個人	200~299	ナナ	304		20	15	1	建物群	雑樹・その 他低木生育 ササその他 やぶ	無	不明	不明	無	無	無	無	2	無	無	無

コード番号 [5次マッシュ]	区分	所在地 通称名	所有者	推定樹齢 (年)	巨木測定値 樹種名	幹周 (cm)	主幹 (cm)	樹高 (m)	枝張 (m)	株立 (本)	周囲 の 状況	根元 の 状況	欠損度	動物生息 鳥 獣	着生 植物	健全 度	信仰対象	独特の 呼称	故事 伝承	視認 性	保護制度指定	解説 板等	特記事項	
15 311-006 [5739-03-48]	単木	黒川村	個人	300以上	クナ	370		23	25	1	建物群 道路	草地・地被 類 雑樹・そ の他低木生 育	無	不明	不明	有	良	無	無	無	2	無	無	無
15 311-007 [5739-03-37]	単木	黒川村	その他 公有	300以上	ス	590		30	15	1	樹林	雑樹・その 他低木生育 ササその他 やぶ	頭頂部幹折 れ	不明	不明	有	不良：一 部枯損	無	鼓岡の大 杉 鎮守 の森	無	1	天然記念物等(市 町村)	樹名板	無
15 311-008 [5739-03-66]	単木	黒川村 下館	社寺	300以上	カマツ	302		20	15	1	樹林	草地・地被 類	無	不明	不明	無	良	無	無	無	1	無	無	無
15 311-009 [5739-03-66]	単木	黒川村 下赤谷	社寺	300以上	ス	470		35	20	1	樹林	草地・地被 類 雑樹・そ の他低木生 育 ササその 他やぶ	無	不明	不明	有	良	無	馬頭観音 の大権	無	2	天然記念物等(市 町村)	樹名板	無
15 311-010 [5739-03-65]	単木	黒川村 下館	社寺	300以上	カマツ	660		20	31	1	建物群 道路	裸地	小枝枯損 下部幹折れ	無	無	無	不良：一 部枯損	無	黒川村の 傘松	有*	1	天然記念物等(都 道府県)	樹名板 解説板	保護樹設置 薬剤 散布・施肥 定期 的な下刈り・清 掃 枯損部の削除 、枝下ろし
15 311-011 [5739-03-75]	単木	黒川村 下館	市町村	300以上	クナ	620		20	20	1	道路 水 面	裸地 草地・ 地被類	空洞あり	不明	不明	有	良	無	一の堰の 大撃	有*	1	天然記念物等(市 町村)	樹名板	保護樹設置 枯損 部の削除、枝下 ろし
15 311-012 [5739-03-94]	単木	黒川村	個人	300以上	カマツ	330		21	20	1	樹林 建 物群	草地・地被 類 雑樹・そ の他低木生 育	無	不明	不明	無	良	無	無	無	2	無	無	無
15 311-013 [5739-03-94]	単木	黒川村	個人	300以上	クナ	380		25	20	1	建物群	雑樹・その 他低木生育	無	無	無	無	良	無	無	有*	2	無	無	無
15 311-014 [5739-03-64]	単木	黒川村	個人	300以上	ス	360		15	15	1	耕地 建 物群	草地・地被 類 雑樹・そ の他低木生 育	頭頂部幹折 れ	不明	不明	有	良	無	無	無	2	無	無	無
15 322-001 [5639-41-31]	単木	村松町 長橋 羽 黒神社	社寺	300以上	ス	685		35	20	1	樹林	草地・地被 類	小枝枯損	不明	無	有	不良：一 部枯損	信仰対象あり	長橋の周 防杉	不明	3	天然記念物等(市 町村)	解説板	支柱設置 定期的 な下刈り・清掃
15 322-002 [5639-31-90]	単木	村松町 枚 八幡 宮	社寺	300以上	ス	740		30	20	1	樹林	草地・地被 類	小枝枯損	不明	無	無	不良：一 部枯損	信仰対象あり	枚の衝守 杉	無	3	天然記念物等(都 道府県)	解説板	定期的な下刈り ・清掃
15 322-003 01/04 [5639-31-65]	並木 500 m 実測:51本	村松町 燈野 慈 光寺	社寺	300以上	ス	390		35	12	1	樹林 道 路	草地・地被 類 講装	不明	不明	有	良	信仰対象あり	慈光寺の 杉並木	無	2	天然記念物等(都 道府県)	解説板	無	
15 322-003 02/04 [5639-31-65]	並木 500 m 実測:29本	村松町 燈野 慈 光寺	社寺	300以上	ス	498		40	16	1	樹林 道 路	草地・地被 類 講装	無	不明	不明	有	良	信仰対象あり	慈光寺の 杉並木	無	2	天然記念物等(都 道府県)	解説板	無

コード番号 [3ヶケツコード]	区分	所在地 通称名	所有者	推定樹齢 (年)	巨木測定値 樹種名	幹周 (cm)	主幹 (cm)	樹高 (m)	枝張 (m)	株立 (本)	周囲 の 状況	根元 の 状況	欠損度	動物生息 鳥 獣	養生 植物	健全 度	信仰対象	独特の 呼称	故事 伝承	視 認 性	保護制度指定	解説 板等	特記事項	
15 322-003 [5639-31-65]	03/04 並木 500 m 実測:2本	村松町 蛭野 慈 光寺	社寺	300以上	杉*	553 527		40	11	1	樹林 道 路	草地・地被 類 舗装	無	不明	不明	有	良	信仰対象あり	慈光寺の 杉並木	無	2	天然記念物等(都 道府県)	解説板	無
15 322-003 [5639-31-65]	04/04 並木 500 m 実測:1本	村松町 蛭野 慈 光寺	社寺	300以上	杉*	1090	650	40	21	2	樹林 道 路	草地・地被 類 舗装	無	不明	不明	有	良	信仰対象あり	慈光寺の 杉並木	無	2	天然記念物等(都 道府県)	解説板	無
15 322-004 [5639-31-75]		村松町	個人	不明	イロ	335		15	21	1	道路	舗装	無	不明	切欠、 以	無	良	無	無	無	2	無	無	無
15 322-005 [5639-31-95]		村松町 安出 大 宮神社	社寺	300以上	ナリ	550		20	35	1	樹林	草地・地被 類 舗装 そ の他	無	不明	不明	有	良	信仰対象あり	無	無	3	無	無	無
15 322-006 [5639-41-46]		村松町 不廻	個人	不明	イロ	420	330	20	18	2	耕地 そ の他	裸地	無	不明	不明	無	良	無	無	無	3	無	無	無
15 322-007 [5639-41-34]		村松町 本田屋	個人	不明	シカ	600	220	15	18	3	耕地 そ の他	裸地	無	無	無	無	良	信仰対象あり	無	無	3	無	無	定期的な下刈り ・清掃
15 323-001 [5639-61-21]		横越村 川根谷内	社寺	300以上	ヒキアノ	300		13	7	1	建物群	裸地 舗装	大枝枯損	アジ	無	無	不良:一 部枯損	無	無	無	2	無	無	定期的な下刈り ・清掃 枯損部の 削除、枝下ろし
15 323-002 [5639-51-92]		横越村 沢海	法人等	100~199	カマ	370	240	13	12	2	建物群	裸地	小枝枯損 頭頂部幹折 れ	無	無	無	良	無	無	無	3	無	無	定期的な下刈り ・清掃 枯損部の 削除、枝下ろし
15 323-003 [5639-51-92]		樹林 0.3 ha 実測:3本	横越村 沢海	社寺	300以上	ナリ ナリ ナリ	470 315 380	18	20	1	建物群 道路	裸地 舗装	枯損木やや あり	無	無	有	良	信仰対象あり	無	無	2	無	無	無
15 323-004 [5639-61-00]		横越村 木津	社寺	伝承 600	ナリ	663		10	10	1	建物群 道路	裸地 舗装	大枝枯損 異常なコブ あり	無	無	有	不良:枯 死寸前	無	賀茂神社 の大樹	有	2	天然記念物等(都 道府県)	解説板	保護棚設置 薬剤 散布・施肥 定期 的な下刈り・清 掃 枯損部の削 除、枝下ろし
15 323-005 [5639-61-00]		横越村 木津	社寺	300以上	ヒ	393		20	10	1	建物群 水面	裸地 ササ その他やぶ その他	大枝枯損 頭頂部幹折 れ	無	無	無	不良:一 部枯損	無	無	無	1	無	無	無
15 323-006 [5639-60-19]		横越村 二本木	個人	100~199	ナリ	370	200	17	10	2	耕地 建 物群	裸地	無	無	無	無	良	無	無	無	2	無	無	無
15 323-007 [5639-61-43]		横越村 小杉	社寺	300以上	ヒ	352		11	14	1	建物群 道路 そ の他	裸地 ササ その他やぶ 舗装	大枝枯損	無	無	有	不良:一 部枯損	無	無	無	2	無	無	無
15 323-008 [5639-61-52]		横越村 小杉	個人	100~199	ナリ	230		17	20	2	耕地 建 物群	裸地	大枝枯損 異常なコブ あり	無	無	無	不良:一 部枯損	無	無	無	2	無	無	無
15 323-009 [5639-61-41]		横越村 藤山	個人	伝承 360	イナ	324		20	7	1	建物群	裸地	大枝枯損 小枝枯損	無	無	無	不良:一 部枯損	無	無	有	3	天然記念物等(市 町村)	解説板	支柱設置 薬剤 散布・施肥 定期 的な下刈り・清 掃 枯損部の削 除、枝下ろし

コード番号 [3次元コード]	区分	所在地 通称名	所有者	推定樹齢 (年)	巨木測定値 樹種名	幹周 (cm)	主幹 (cm)	樹高 (m)	枝張 (m)	株立 (本)	周囲 の 状況	根元 の 状況	欠損度	動物生息 鳥 獣	着生 植物	健全 度	信仰対象	独特の 呼称	故事 伝承	視 認 性	保護制度指定	解説 板等	特記事項
15 324-001 [5639-60-38]	単木	亀田町 萩曾根	個人	200~299	ナナ	335	16	9	1	耕地 建物群	裸地	空洞あり	無	無	無	不良:異常 落葉	無	無	無	3	その他制度	樹名板	無
15 324-002 [5639-60-39]	単木	亀田町 水道町	個人	200~299	ナナ	348	24	24	1	耕地 その他	裸地	無	無	無	無	良	無	無	無	1	その他制度	樹名板	無
15 324-003 [5639-60-39]	単木	亀田町	個人	200~299	ナナ	347	23	24	1	耕地 その他	裸地	無	無	無	無	良	無	無	無	1	無	無	無
15 324-004 [5639-60-37]	単木	亀田町 泉町	個人	不明	ナナ	384	20	20	1	耕地 建物群 道路	裸地	小枝枯損	無	無	無	不良:一 部枯損	無	無	無	2	その他制度	樹名板	無
15 324-005 [5639-60-38]	単木	亀田町 泉町	個人	不明	ナナ	367	19	28	1	耕地 建物群 道路	裸地	無	無	無	無	良	無	無	無	2	無	無	無
15 341-001 [5638-46-77]	単木	岩室村 石瀬	市町村	300以上	ナナ	640	30	8	1	耕地 道路	草地・地被 類	無	無	無	無	良	信仰対象あり タブーあり	一本杉	有	2	無	無	保護物設置
15 342-001 [5638-46-25]	単木	弥彦村 願言寺	法人等	300以上	ナナ	310	20	20	1	樹林	舗装	無	無	無	無	良	無	無	無	2	無	無	無
15 342-002 [5638-46-36]	樹林 1 ha 実測:3本	弥彦村 上入り神 社	その他 公有	300以上	ナナ ナナ ナナ	613 345 310	30	20	1 15 1	樹林	草地・地被 類	無	無	無	無	良	無	無	無	2	無	無	無
15 342-003 [5638-46-26]	樹林 1 ha 実測:3本	弥彦村 麓二区	社寺	300以上	ナナ ナナ ナナ	700 430 640	20	20	1 20 1	樹林 公 園	裸地	無	無	無	無	良	無	無	無	1	無	無	無
15 342-004 01/02 [5638-46-16]	樹林 1 ha 実測:5本	弥彦村 麓一区	法人等	300以上	ナナ ナナ ナナ	370 468 322 534	40	20	1 15 1 20 1	樹林	裸地	無	無	無	無	良	無	無	無	2	無	無	無
15 342-004 02/02 [5638-46-16]	樹林	弥彦村			ナナ	411	40	20	1														
15 342-005 [5638-46-06]	単木	弥彦村 麓本町宅	個人	300以上	ナナ	368	35	15	1	建物群	草地・地被 類	無	無	無	無	良	無	無	無	1	無	無	無
15 342-006 [5638-46-06]	単木	弥彦村 境工	法人等	300以上	ナナ	349	20	10	1	樹林	裸地	無	無	無	無	良	無	無	無	1	無	無	無
15 342-007 [5638-46-17]	樹林 1 ha 実測:2本	弥彦村 村山	法人等	300以上	ナナ ナナ	304 326	25	10	1 15 1	樹林	裸地	無	無	無	無	良	無	無	無	3	無	無	無
15 342-008 [5638-46-09]	単木	弥彦村 水戸	個人	300以上	ナナ	398	25	15	1	道路	裸地	無	無	無	無	良	無	無	無	2	無	無	無
15 342-009 [5638-46-28]	樹林 1 ha 実測:2本	弥彦村 矢作	市町村	300以上	ナナ ナナ	404 340	10	15	1 15 1	公園	草地・地被 類	無	無	無	無	良	無	弁慶膝か けの松	有	1	天然記念物等(都 道府県)その他 制度	解説板 石標	薬剤散布・施肥
15 342-010 [5638-46-36]	単木	弥彦村 走出	法人等	300以上	ナナ	327	25	10	1	樹林	裸地	無	無	無	無	良	無	無	無	2	無	無	無

コード番号 [3次メッシュコード]	区分	所在地 通称名	所有者	推定樹齢 (年)	巨木測定値 樹種名	幹周 (cm)	主幹 (cm)	樹高 (m)	枝張 (m)	株立 (本)	周囲 の 状況	根元 の 状況	欠損度	動物生息 鳥 獣	着生 植物	健全度	信仰対象	独特の 呼称	故事 伝承	視 認 性	保護制度指定	解説 板等	特記事項
15 342-011 [5638-46-46]	単木	弥彦村 弥彦高橋 宅	個人	300以上	ミ	324		40	15	1	建物群	裸地	無	無	無	無	無	無	無	2	無	無	無
15 342-012 [5638-46-46]	単木	弥彦村 弥彦岡宅	個人	300以上	イナ	341		30	15	1	建物群	裸地	無	無	無	無	無	無	無	2	無	無	無
15 342-013 [5638-46-56]	樹林 1 ha 実測:3本	弥彦村 上泉多賀 宅	個人	300以上	カガ カガ カガ	303 382 321		25	15	1	建物群	裸地	無	無	無	無	無	無	無	2	無	無	無
15 342-014 [5638-46-56]	樹林 1 ha 実測:4本	弥彦村 上泉	法人等	300以上	ク* ク* カガ ク*	366 368 355 411		40	20	1	樹林	裸地	無	無	無	無	無	無	無	2	無	無	無
15 342-015 [5638-46-46]	単木	弥彦村 弥彦	法人等	300以上	ク*	705		40	15	1	樹林	草地・地被 類	小枝枯損 空洞あり	無	無	無	無	無	無	2	天然記念物等(都 道府県)自然公 園(国定)	解説板	保護棚設置 定期 的な下刈り・清 掃
15 342-016 [5638-46-46]	単木	弥彦村 弥彦	法人等	300以上	ク*	950		35	20	1	樹林	裸地	大枝枯損 空洞あり	無	無	無	無	無	無	2	天然記念物等(都 道府県)	解説板	保護棚設置 定期 的な下刈り・清 掃
15 342-017 [5638-46-36]	並木 150 m 実測:3本	弥彦村 上赤坂	市町村	300以上	ク* ク* ク*	424 304 383		35	15	1	樹林 道 路	草地・地被 類 ササの 他やぶ	無	無	無	無	無	無	有	1	天然記念物等(都 道府県)その他 制度	解説板	薬剤散布・施肥 定期的な下刈り ・清掃 枯損部の 削除、枝下ろし
15 342-018 01/05 [5638-46-46]	並木 200 m 実測:19本	弥彦村 下赤坂	市町村	300以上	ク* ク* ク* ク*	327 326 308 306		40	10	1	樹林 道 路	草地・地被 類 ササの 他やぶ	枯損木やや あり	無	無	無	無	無	有	1	天然記念物等(都 道府県)その他 制度	解説板	薬剤散布・施肥 定期的な下刈り ・清掃 枯損部の 削除、枝下ろし
15 342-018 02/05 [5638-46-46]	並木	弥彦村			ク* ク* ク* ク*	301 358 373 378		30	10	1													
15 342-018 03/05 [5638-46-46]	並木	弥彦村			ク* ク* ク* ク*	316 306 390 356		30	10	1													
15 342-018 04/05 [5638-46-46]	並木	弥彦村			ク* ク* ク* ク*	362 379 442 395		30	10	1													
15 342-018 05/05 [5638-46-46]	並木	弥彦村			ク* ク* ク*	349 368 421		35	15	1													
15 343-001 [5638-36-47]	単木	分水町 本町	社寺	300以上	ク*	350		15	15	1	樹林	裸地	無	不明	不明	無	無	無	無	1	無	無	無
15 343-002 [5638-36-47]	単木	分水町 本町	社寺	200~299	イナ	350		18	15	1	樹林	裸地	無	不明	不明	無	無	無	無	1	無	無	無

コード番号 [3次元コード]	区分	所在地 通称名	所有者	推定樹齢 (年)	巨木測定値 樹種名	幹周 (cm)	主幹 (cm)	樹高 (m)	枝張 (m)	株立 (本)	周囲 の 状況	根元 の 状況	欠損度	動物生息		着生 植物	健全 度	信仰対象	独特の 呼称	故事 伝承	視 認 性	保護制度指定	解説 板等	特記事項
														鳥	獣									
15 343-003 [5638-36-57]	単木	分水町 本町	社寺	300以上	ナナ	320	15	15	1	その他	裸地	無	不明	不明	無	良	無	無	無	無	2	無	無	無
15 343-004 [5638-36-78]	単木	分水町 牧ヶ花	社寺	200~299	ナナ	300	13	15	1	樹林	雑樹・その 他低木生育	小枝枯損	不明	不明	無	良	無	無	無	無	1	無	無	定期的な下刈り ・清掃
15 343-005 [5638-36-75]	単木	分水町 太田	社寺	200~299	ナナ	350	18	15	1	樹林	雑樹・その 他低木生育	小枝枯損	不明	不明	無	不良:そ の他	無	無	無	無	3	無	無	その他
15 343-006 [5638-36-67]	単木	分水町 中島	個人	伝承 500	ナナ	400	18	15	1	樹林	草地・地被 類	無	不明	不明	無	良	無	無	無	無	2	無	無	無
15 343-007 [5638-36-67]	単木	分水町 中島	個人	伝承 500	アザシ	350	15	13	1	建物群	その他	小枝枯損	不明	不明	無	不良:そ の他	無	無	無	無	3	無	無	無
15 343-008 [5638-36-67]	単木	分水町 中島	個人	伝承 500	ナナ	350	15	15	1	建物群	その他	小枝枯損 異常なコブ あり	不明	不明	有	不良:そ の他	無	無	たまぐす 女帝木	無	3	無	無	無
15 343-009 [5638-36-96]	単木	分水町 長崎	社寺	300以上	アザシ	350	20	15	1	樹林	雑樹・その 他低木生育	無	不明	不明	無	良	無	無	無	無	2	無	無	無
15 343-010 [5638-36-96]	単木	分水町 長崎	国	300以上	ナナ	320	20	15	1	樹林	雑樹・その 他低木生育	無	不明	不明	無	良	無	無	無	無	2	無	無	無
15 343-011 [5638-36-96]	単木	分水町 長崎	社寺	300以上	ナナ	350	20	15	1	樹林	雑樹・その 他低木生育	無	不明	不明	無	良	無	無	無	無	1	無	無	無
15 343-012 [5638-36-96]	単木	分水町 長崎	社寺	300以上	ナナ	300	15	15	1	樹林	裸地	無	不明	不明	無	良	無	無	無	無	3	無	無	無
15 343-013 [5638-36-96]	単木	分水町 長崎	個人	300以上	ナナ	400	20	15	1	樹林	雑樹・その 他低木生育	無	不明	不明	無	良	無	無	無	無	1	無	無	無
15 343-014 [5638-36-85]	単木	分水町 国上	個人	300以上	ナナ	300	15	15	1	道路	裸地	無	不明	不明	無	良	無	無	物見の松	有	2	無	無	無
15 343-015 [5638-36-95]	単木	分水町 国上	個人	200~299	ナナ	350	15	15	1	樹林	雑樹・その 他低木生育	頭頂部幹折 れ	不明	不明	無	不良:そ の他	無	無	無	無	3	無	無	その他
15 343-016 [5638-36-95]	単木	分水町 国上	社寺	300以上	ナナ	320	20	13	1	樹林	裸地	無	不明	不明	無	良	無	無	無	無	2	無	無	無
15 343-017 [5638-36-95]	単木	分水町 国上	社寺	300以上	ナナ	460	10	13	1	樹林	裸地	大枝枯損 頭頂部幹折 れ	不明	不明	有	不良:枯 死寸前	無	信仰対象あり	無	不明	2	無	無	無
15 343-018 [5638-36-95]	単木	分水町 国上	社寺	200~299	イロ	300	20	15	1	樹林	雑樹・その 他低木生育	無	不明	不明	無	良	無	無	無	無	3	無	無	無
15 343-019 [5638-36-95]	単木	分水町 国上	社寺	200~299	ミ	360	25	18	1	樹林	雑樹・その 他低木生育	無	不明	不明	無	良	無	無	無	無	3	無	無	無
15 343-020 [5638-36-95]	単木	分水町 国上	社寺	200~299	アサ	300	18	16	1	樹林	雑樹・その 他低木生育	無	不明	不明	無	良	無	無	無	無	2	無	無	無
15 343-021 [5638-36-95]	単木	分水町 国上	社寺	300以上	ナナ	300	13	6	1	樹林	雑樹・その 他低木生育	異常なコブ あり	不明	不明	有	不良:そ の他	無	無	無	無	3	無	無	無

コード番号 [3次メッシュコード]	区分	所在地、 通称名	所有者	推定樹齢 (年)	巨木測定値 樹種名	幹周 (cm)	主幹 (cm)	樹高 (m)	枝張 (m)	株立 (本)	周囲の 状況	根元の 状況	欠損度	動物生息 鳥 獣	着生 植物	健全度	信仰対象	独特の 呼称	故事 伝承	視 認性	保護制度指定	解説 板等	特記事項
15 345-001 [5638-56-68]	単木	巻町 越 前浜	その他 公有	伝承 400	杉*	360	200	10	21	3	耕地 道 路	草地・地被 類	無	無	無	良	無	一本松	有	1	無	解説板	無
15 345-002 [5638-57-50]	単木	巻町 松 野尾	社寺	200~299	スズイ	400		11	16	1	道路	裸地	空洞あり	無	無	良	無	仙城院の スタジイ	無	3	天然記念物等(市 町村)	解説板	無
15 345-003 [5638-56-38]	単木	巻町 稲 島	その他 公有	300以上	杉*	600		22	10	1	樹林	裸地	無	無	無	良	無	稲島の大 杉	無	2	天然記念物等(市 町村)	解説板	無
15 345-004 [5638-56-17]	単木	巻町 平 沢	社寺	300以上	杉*	820		25	25	1	樹林	裸地	大枝枯損	無	無	良	無	景清寺の 大掬	有	2	天然記念物等(市 町村)	解説板	無
15 345-005 [5638-56-07]	単木	巻町 福 井	社寺	300以上	杉*	500		16	17	1	樹林	草地・地被 類	小枝枯損	無	無	有 不良：枯 死寸前	タブーあり	塔婆木の 松	有	1	天然記念物等(市 町村)	解説板	無
15 345-006 [5638-56-07]	単木	巻町 峰 岡	市町村	200~299	杉* 片	400		10	10	1	建物群 道路	草地・地被 類	大枝枯損 空洞あり	無	無	有 不良：枯 死寸前	無	入徳館の タブノキ	無	3	天然記念物等(市 町村)	解説板	薬剤散布・施肥 枯損部の削除、 枝下ろし
15 345-007 [5638-57-11]	単木	巻町 1 2区	社寺	不明	杉* 杉* 杉*	600 460 320		7 6 6	17 15 9	1 1 1	樹林 道 路	裸地	無	無	無	良	無	無	無	3	無	無	無
15 345-008 [5638-57-01]	単木	巻町 4 区	社寺	不明	杉*	410		7	16	1	樹林 建 物群 道 路	ササその他 やぶ	小枝枯損	無	無	良	無	無	無	3	無	無	無
15 345-009 [5638-47-80]	単木	巻町 赤 舘	その他 公有	不明	杉*	350		10	14	1	耕地	草地・地被 類	小枝枯損	無	無	良	無	無	有	2	無	無	無
15 346-001 [5638-57-43]	単木	西川町 二番町	社寺	300以上	杉*	425		20	15	1	建物群 道路	裸地 舗装	頭頂部折 れ 空洞あ り	無	無	有	信仰対象あり	曾根神社 の大掬	有	2	天然記念物等(市 町村)	解説板	枯損部の削除、 枝下ろし
15 347-001 [5639-57-99]	単木	黒埼町 木場	法人等	300以上	杉* 杉*	334 322		30 30	20 20	1 1	樹林	裸地	無	無	無	良	無	大マツ	無	1	天然記念物等(市 町村)	樹名板	無
15 347-002 [5639-50-90]	単木	黒埼町 木場	社寺	300以上	杉* 杉* 杉*	370 330 450		30 30 30	25 20 25	1 1 1	樹林	裸地	無	無	無	良	無	無	無	1	無	無	無
15 347-003 [5639-50-80]	単木	黒埼町 板井	社寺	300以上	杉*	370		30	25	1	樹林	裸地	無	無	無	良	無	無	無	1	無	無	無
15 347-004 [5639-50-70]	単木	黒埼町 板井	個人	300以上	杉*	350		30	20	1	樹林	裸地	無	無	無	良	無	無	無	2	無	無	無
15 347-005 [5639-60-00]	単木	黒埼町 鳥原新田	個人	300以上	杉*	360		30	20	1	樹林	裸地	無	無	無	良	無	無	無	1	無	無	無
15 347-006 [5639-60-21]	単木	黒埼町 鳥原本村	個人	300以上	杉*	360		30	20	1	樹林	裸地	無	無	無	良	無	無	無	1	無	無	無
15 347-007 [5638-67-29]	単木	黒埼町 緒立	個人	300以上	杉*	330		30	25	1	樹林	裸地	無	無	無	良	無	無	無	1	無	無	無
15 347-008 [5639-60-40]	単木	黒埼町 寺地木村	個人	300以上	杉*	320		30	20	1	樹林	裸地	無	無	無	良	無	無	無	1	無	無	無



コード番号 [3次元コード]	区分	所在地、 通称名	所有者	推定樹齢 (年)	巨木測定値 樹種名	幹周 (cm)	主幹 (cm)	樹高 (m)	枝張 (m)	株立 (本)	周囲の 状況	根元の 状況	欠損度	動物生息 鳥 獣	着生 植物	健全 度	信仰対象	独特の 呼称	故事 伝承	視認 性	保護制度指定	解説 板等	特記事項		
15 347-009 [5639-60-11]	単木	黒埼町 大野仲町	個人	300以上	ナリ	430		20	25	1	樹林	裸地	無	無	無	良	無	無	無	2	無	無	無		
15 348-001 [5639-50-20]	単木	味方村 味方	市町村	300以上	ナリ	360		15	6	1	その他	稚樹・その他低木生育	頭頂部幹折れ 空洞あり	無	無	無	不良：一部枯損	無	無	無	2	無	無	枯損部の削除、枝下ろし	
15 361-001 [5639-40-56]	単木	田上町 山田 東龍寺	社寺	300以上	ナリ	375		30	10	1	樹林 建物群	裸地	小枝枯損	無	無	無	不良：一部枯損	信仰対象あり	東龍寺杉	有	3	その他制度	解説板	保護棚設置	
15 361-002 [5639-40-56]	単木	田上町 山田 東龍寺	社寺	300以上	ナリ	375		30	10	1	樹林 建物群	裸地	小枝枯損	無	無	無	不良：一部枯損	信仰対象あり	東龍寺杉	有	その他制度	解説板	保護棚設置		
15 361-003 [5639-40-65]	単木	田上町 後藤 諏訪社	社寺	200~299	ナリ	400		18.6	20	1	耕地 道路	裸地	無	無	無	良	信仰対象あり	後藤諏訪社の大銀杏	無	1	その他制度	解説板	無		
15 361-004 [5639-40-46]	単木	田上町 山田 圓福院	社寺	200~299	ナリ	300		17	15	1	樹林	草地・地被類	小枝枯損	無	無	無	良	信仰対象あり	薬師の桜	無	3	その他制度	解説板	無	
15 362-001 01/02 [5639-30-00]	樹林 0.5 ha 実測:7本	下田村 升寅神社	社寺	300以上	ナリ ナリ ナリ	410 350 340		38 35 35	18 12 10	1 1 1	樹林 道路 その他	裸地 草地・地被類	無	不明	不明	有	良	信仰対象あり タブーあり 祭事あり	無	不明	2	無	無	定期的な下刈り・清掃	
15 362-001 02/02 [5639-30-00]	樹林	下田村			ナリ ナリ ナリ	310 300 300		35 35 35	10 10 10	1 1 1															
15 362-002 [5639-20-52]	樹林 0.3 ha 実測:3本	下田村	社寺	300以上	ナリ ナリ ナリ	600 340 340	300	38 35 35	15 10 10	1 1 1	樹林 耕地 地道路	裸地 草地・地被類	枯損木やあり	不明	不明	有	良	信仰対象あり タブーあり 祭事あり	無	不明	2	無	無	定期的な下刈り・清掃	
15 362-003 [5639-20-61]	樹林 0.3 ha 実測:3本	下田村 白山神社	社寺	300以上	ナリ ナリ ナリ	420 380 380		38 35 35	20 12 12	1 1 1	樹林 建物群 道路	裸地 草地・地被類	枯損木やあり	不明	不明	有	良	信仰対象あり 祭事あり	無	不明	1	無	無	定期的な下刈り・清掃	
15 362-004 [5639-20-49]	樹林 1.5 ha 実測:3本	下田村 院内 八木神社	社寺	300以上	ナリ ナリ ナリ	510 470 360		35 35 30	15 15 12	1 1 1	樹林 公園 建物群 道路 水面	裸地 草地・地被類	枯損木やあり	不明	不明	有	良	信仰対象あり 祭事あり	無	不明	2	無	無	定期的な下刈り・清掃	
15 362-005 [5639-21-20]	単木	下田村	社寺	300以上	ナリ	830	550	32	20	2	耕地 建物群 道路	裸地	頭頂部幹折れ 空洞あり	不明	不明	有	良	信仰対象あり 祭事あり	無	不明	3	無	無	無	
15 362-006 [5639-21-21]	樹林 0.3 ha 実測:3本	下田村	社寺	300以上	ナリ ナリ ナリ	420 405 340	270	32 32 32	15 12 12	1 1 1	樹林 道路	裸地 草地・地被類 舗装	枯損木やあり	不明	不明	有	良	信仰対象あり 祭事あり	無	不明	2	無	無	定期的な下刈り・清掃	
15 363-001 [5639-27-66]	単木	栄町 矢田諏訪社	社寺	300以上	ナリ	940	580	35	20	2	樹林	ササその他やぶ	小枝枯損 頭頂部幹折れ 空洞あり 異常なコブあり	無	ナリ	無	良	信仰対象あり	諏訪社の千年杉	無	3	無	無	無	

コード番号 [3次メッシュコード]	区分	所在地、 通称名	所有者	推定樹齢 (年)	巨木測定値 樹種名	幹周 (cm)	主幹 (cm)	樹高 (m)	枝張 (m)	株立 (本)	周囲 の 状況	根元 の 状況	欠損度	動物生息		養生 植物	健全 度	信仰対象	独特の 呼称	故事 伝承	視 認 性	保護制度指定	解説 板等	特記事項
														鳥	獣									
15 363-002 [5638-37-24]	単木	栄町 指 子場神社	社寺	300以上	ナナ	510		4.6	10	1	樹林	裸地	大枝枯損 空洞あり	無	無	無	不良：枯 死寸前	信仰対象あり	神社の大 ケヤキ	不明	3	無	無	無
15 363-003 [5638-27-93]	単木	栄町 浦 新田神社	社寺	300以上	ナナ	500		31.5	21.5	1	樹林	裸地	異常なコブ あり	あり	無	無	良	信仰対象あり	神社の大 ケヤキ	無	1	無	無	無
15 363-004 [5638-27-86]	単木	栄町 矢 田光善寺	社寺	300以上	ウツノコシ	490		13.3	15	1	樹林	裸地	空洞あり	無	無	無	良	信仰対象あり	親子榎	無	2	無	無	その他
15 363-005 [5638-27-84]	単木	栄町 蓮 満塚	個人	300以上	ボダイジュ	431	313	8.5	13.8	2	耕地	裸地	大枝枯損 頭頂部幹折 れ	無	無	無	不良：枯 死寸前	タブーあり	蓮満塚の ボダイジュ	有*	1	無	無	無
15 363-006 [5638-27-93]	単木	栄町 九 之曾根天 神様	社寺	300以上	ナナ	430		23	27	1	樹林	裸地	無	無	無	無	良	無	天神様の 樹	有*	1	無	無	無
15 363-007 [5638-27-96]	単木	栄町 吉 野屋石動 神社	社寺	300以上	ナナ	350		30	15	1	樹林	草地・地被 類	空洞あり	無	あり	有	良	無	石動神社 杉	無	2	無	無	無
15 363-008 [5638-37-02]	単木	栄町 善 久寺吉田 開次郎	個人	伝承 300	ナナ	340		23	18	1	建物群	裸地	小枝枯損	無	無	無	良	無	善久寺吉 田家のケ ヤキ	無	1	無	無	無
15 363-009 [5638-37-24]	単木	栄町 猪 子場	個人	300以上	ナナ	340		26	23.2	1	建物群 その他	雑樹・その 他低木生育 ササその他 やぶ	無	あり	無	無	良	無	猪子場山 のケヤキ	無	1	無	無	無
15 363-010 [5638-37-01]	単木	栄町 善 久寺坂井 建一	個人	300以上	ナナ	335		25	17	1	建物群	ササその他 やぶ	小枝枯損	無	無	無	良	無	善久寺坂 井家のケ ヤキ	有	2	無	無	無
15 363-011 [5638-37-02]	単木	栄町 善 久寺佐藤 昭三	個人	伝承 500	ナナ	330		14.7	15.3	1	その他	ササその他 やぶ	空洞あり	無	無	無	良	無	善久寺佐 藤家のケ ヤキ	無	1	無	無	無
15 363-012 [5638-37-43]	単木	栄町 泉 新田 泉 地藏様	個人	300以上	ナナ	331		12.5	12	1	建物群	裸地	大枝枯損	無	無	無	不良：一 部枯損	信仰対象あり	泉大家家 のエノキ	無	2	無	無	無
15 363-013 [5638-27-84]	単木	栄町 吉 野屋石動 神社	社寺	300以上	ナナ	320		40	12	1	樹林	草地・地被 類	小枝枯損	無	あり	無	良	無	石動神社 杉	無	2	無	無	無
15 363-014 [5638-27-94]	単木	栄町 戸 口板垣屋 敷	社寺	300以上	ナナ	312		15.2	12.5	1	樹林	ササその他 やぶ	大枝枯損 頭頂部幹折 れ	無	無	無	不良：一 部枯損 異常落葉	無	戸口板塚 家のケヤ キ	無	2	無	無	無
15 363-015 [5638-27-86]	単木	栄町 吉 野屋石動 神社	社寺	300以上	ナナ	300		35	20	1	樹林	ササその他 やぶ	無	無	無	有	良	無	石動神社 杉	無	3	無	無	無
15 363-016 [5638-37-02]	単木	栄町 善 久寺吉田 開次郎	個人	伝承 300	ナナ	300		17	17	1	建物群	裸地	小枝枯損	無	無	無	良	無	善久寺吉 田家のケ ヤキ	無	1	無	無	無

コード番号 [3次メカコード*]	区分	所在地、 通称名	所有者	推定樹齢 (年)	巨木測定値 樹種名	幹周 (cm)	主幹 (cm)	樹高 (m)	枝張 (m)	株立 (本)	周囲 の 状況	根元 の 状況	欠損度	動物生息 鳥 獣	着生 植物	健全 度	信仰対象	独特の 呼称	故事 伝承	視 認 性	保護制度指定	解説 板等	特記事項	
15 363-017 [5638-27-86]	単木	栄町 吉 野屋石動 神社	社寺	300以上	杉*	320		43	15	1	樹林	裸地	無	無	ムギ*	有	良	無	石動神社 杉	無	2	無	無	無
15 363-018 [5638-27-96]	単木	栄町 吉 野屋石動 神社	社寺	300以上	杉*	460	340	30	15	2	樹林	ササその他 やぶ	小枝枯損	無	ムギ*	有	良	無	石動神社 杉	無	2	無	無	無
15 363-019 [5638-27-96]	単木	栄町 吉 野屋石動 神社	社寺	300以上	杉*	560	290	40	15	2	樹林	裸地	小枝枯損	無	ムギ*	無	良	信仰対象あり 祭事あり	石動神社 の夫婦杉	有*	2	無	樹名板	無
15 381-001 [5639-34-73]	単木	津川町 田沢部落	個人	300以上	杉*	300		18	30	1	樹林 其 他	雑樹・その 他低木生育	小枝枯損	無	無	有	良	無	無	不明	2	無	無	無
15 382-001 [5639-43-39]	単木	鹿瀬町 鹿嶋神社 境内	社寺	200~299	イロ	340		18	10	1	その他	裸地	無	無	無	無	良	無	無	無	2	無	無	無
15 382-002 [5639-43-39]	単木	鹿瀬町 向鹿瀬	個人	100~199	ケナ	420		15	25	1	その他	ササその他 やぶ	無	無	無	有	良	無	無	無	2	無	無	無
15 382-003 [5639-43-18]	単木	鹿瀬町	個人	300以上	杉*	480		12	20	1	その他	裸地	大枝枯損	不明	不明	無	不良：一 部枯損	信仰対象あり	一本杉	有	2	無	無	無
15 382-004 [5639-43-28]	単木	鹿瀬町 多宝寺境 内	社寺	300以上	ヒ	490		20	20	1	樹林	裸地	無	不明	不明	無	良	無	無	無	2	無	無	無
15 382-005 [5639-43-28]	単木	鹿瀬町 三嶋神社 境内	社寺	200~299	カラ	470		12	12	1	樹林	裸地	頭頂部幹折 れ 空洞あ り	不明	不明	有	不良：一 部枯損	信仰対象あり	無	不明	3	無	無	無
15 382-006 [5639-43-28]	樹林 0.03 ha	鹿瀬町 深戸	社寺	300以上	杉* 杉*	340 310		18 18	15 15	1 1	樹林	裸地	無	不明	不明	無	良	無	無	無	1	無	無	無
15 382-007 [5639-43-49]	単木	鹿瀬町 深戸	個人	100~199	ケナ	390		7	7	5	道路	草地・地被 類	頭頂部幹折 れ 異常な コブあり	無	無	有	良	無	無	無	2	無	無	無
15 382-008 [5639-43-39]	単木	鹿瀬町 稲荷神社 深戸	社寺	100~199	ヒ	350		18	15	1	樹林	草地・地被 類	無	不明	不明	無	良	無	無	無	2	無	無	無
15 382-009 [5639-44-30]	単木	鹿瀬町 深戸	社寺	100~199	ケナ	350		18	15	1	樹林	雑樹・その 他低木生育	無	不明	不明	有	良	無	無	無	2	無	無	無
15 382-010 [5639-44-30]	単木	鹿瀬町 深戸	個人	100~199	杉*	340		16	10	1	樹林	草地・地被 類	小枝枯損	不明	不明	無	良	無	無	無	3	無	無	無
15 382-011 [5639-43-39]	単木	鹿瀬町 深戸	個人	100~199	ケナ	330		15	15	1	樹林	ササその他 やぶ	小枝枯損	不明	不明	有	良	信仰対象あり	無	無	2	無	無	無
15 382-012 [5639-44-44]	並木 40 m 実測: 10本	鹿瀬町 実川	個人	100~199	杉* 杉* 杉*	350 310 340		15 15 15	10 10 10	1 1 1	樹林	草地・地被 類	枯損木やや あり	不明	不明	無	良	無	無	無	2	無	無	無

コード番号 [3次メカコード]	区分	所在地, 通称名	所有者	推定樹齢 (年)	巨木測定値 樹種名	幹周 (cm)	主幹 (cm)	樹高 (m)	枝張 (m)	株 立 (本)	周囲 の 状況	根元 の 状況	欠損度	動物生息 鳥 獣	着生 植物	健全 度	信仰対象	独特の 呼称	故事 伝承	視 認 性	保護制度指定	解説 板等	特記事項	
15 383-001 [5639-33-27]	単木	上川村	その他 公有	300以上	ナナ	705	37	18	1	1	樹林	雑樹・その他 低木生育	無	アザラシ	無	有	良	無	山の神杉	無	2	天然記念物等(市 町村)	その他	無
15 383-002 [5639-33-48]	単木	上川村 東岐 愛 宕神社	社寺	300以上	ナナ	400	18	16	1	1	樹林	裸地	小枝枯損	無	無	有	良	信仰対象あり 祭事あり	愛宕神社 不明	1	天然記念物等(市 町村)	その他	無	
15 383-003 [5639-33-46]	単木	上川村 芹田	社寺	300以上	ナナ	600	38	13	1	1	樹林	草地・地被 類	無	無	無	有	良	無	熊野神社 杉	無	1	天然記念物等(市 町村)	その他	無
15 383-004 [5639-33-51]	単木	上川村 人ヶ谷	その他 公有	300以上	ナナ	765	30	19	1	1	耕地 道 路	草地・地被 類	小枝枯損	無	無	有	良	無	道標姫柱	有	1	天然記念物等(市 町村)	解説板	無
15 384-001 [5639-42-69]	単木	三川村 岩谷	国	300以上	ナナ	1595	38	25.7	1	1	樹林	裸地	下部幹折れ 空洞あり	無	無	有	良	無	將軍杉	有	3	天然記念物等(国 )	解説板 石標	定期的な下刈り ・清掃
15 384-002 [5639-53-04]	単木	三川村 新谷	社寺	300以上	ナナ	538	15	30	1	1	樹林 建 物群	裸地	無	無	無	無	良	無	無	無	2	無	無	無
15 384-003 [5639-43-82]	単木	三川村 細越	その他 公有	不明	ナナ	340	15	15	1	1	道路	草地・地被 類	無	無	無	無	良	無	無	無	2	無	無	無
15 384-004 [5639-43-60]	単木	三川村 川口	個人	300以上	ナナ	940	20	15	1	1	樹林	草地・地被 類	無	無	無	無	良	無	無	有	2	無	無	無
15 384-005 [5639-42-69]	単木	三川村 岩谷	その他 公有	300以上	ナナ	410	20	15	1	1	樹林	裸地	無	無	無	無	良	無	無	有*	3	無	無	無
15 384-006 [5639-42-85]	単木	三川村 熊渡	個人	300以上	ナナ	600	20	15	1	1	樹林	草地・地被 類	無	無	無	無	良	無	無	無	3	無	無	無
15 384-007 [5639-42-58]	単木	三川村 五十島	個人	300以上	ナナ	1135	410	25	20	3	耕地	草地・地被 類 ササその他 やぶ	無	無	無	有	無	無	不明	有	2	無	解説板	無
15 384-008 [5639-42-65]	単木	三川村 長谷	その他 公有	300以上	ナナ	662	25	15	1	1	樹林	裸地	頭頂部幹折 れ	無	無	無	良	無	無	無	2	無	無	無
15 384-009 [5639-42-84]	単木	三川村 石町	個人	300以上	ナナ	1050	20	15	1	1	耕地	草地・地被 類	無	無	無	無	良	無	無	無	2	無	無	無
15 384-010 01/03 [5639-43-10]	並木 60 m 実測:12本	三川村 谷沢	社寺	100~199	ナナ	285	25	20	1	1	樹林 建 物群	裸地	無	無	無	無	良	無	無	有	3	無	無	無
					ナナ	410	30	25	1	1														
					ナナ	430	15	6	1	1														
					ナナ	347	30	25	1	1														
15 384-010 02/03 [5639-43-10]	並木	三川村			ナナ	372	30	25	1	1														
					ナナ	313	25	20	1	1														
					ナナ	345	25	25	1	1														
					ナナ	317	25	20	1	1														
15 384-010 03/03 [5639-43-10]	並木	三川村			ナナ	385	25	25	1	1														
					ナナ	350	25	25	1	1														
					ナナ	315	20	20	1	1														
					ナナ	365	25	25	1	1														
15 401-001 [5638-05-39]	単木	越路町 不動沢	個人	伝承 500	ナナ	530	24	15	1	1	耕地 建 物群	裸地	無	無	無	無	良	無	不動沢の 大いちよ う	無	2	無	無	無

コード番号 [3次メッシュコード]	区分	所在地, 通称名	所有者	推定樹齢 (年)	巨木測定値 樹種名	幹周 (cm)	主幹 (cm)	樹高 (m)	枝張 (m)(本)	株 立 の 状況	周囲 の 状況	根元 の 状況	欠損度	動物生息 鳥 獣	着生 植物	健全 度	信仰対象	独特の 呼称	故事 伝承	視 認 性	保護制度指定	解説 板等	特記事項	
15 401-002 [5638-06-74]	単木	越路町 八幡様	社寺	300以上	杉*	590		29	14	1	その他	裸地	小枝枯損	無	無	無	良	無	八幡様の 三本杉	不明	2	無	無	無
15 401-003 [5638-06-84]	単木	越路町 源開	個人	100~199	ケナ	350		20	13	1	耕地	草地・地被 類	無	無	無	良	無	無	無	2	無	無	無	無
15 401-004 [5638-06-84]	単木	越路町 源開	個人	100~199	ケナ	370		20	13	1	耕地	草地・地被 類	無	無	無	良	無	無	無	2	無	無	無	無
15 401-005 [5638-06-74]	単木	越路町 神谷	個人	伝承 94	アトカカ	375		35	15	1	樹林 耕 地 道路	ササその他 やぶ	無	無	無	有良	無	無	有	2	無	無	無	無
15 401-006 [5638-06-71]	単木	越路町 朝日	社寺	不明	杉*	315		20	10	1	その他	裸地	無	無	無	良	無	無	無	3	無	無	無	無
15 401-007 [5638-06-71]	並木 30 m 実測:2本	越路町 朝日	社寺	不明	杉* 杉*	300 325		25 25	12 12	1 1	道路 毛 の他	草地・地被 類	無	無	無	良	無	無	無	3	無	無	無	無
15 401-008 [5638-06-72]	単木	越路町 朝日	社寺	不明	杉	380		25	10	1	樹林 耕 地 道路	裸地	無	無	無	良	無	無	無	3	無	無	無	無
15 401-009 [5638-06-72]	単木	越路町 朝日	社寺	不明	杉	330		25	10	1	樹林 耕 地 道路	裸地	無	無	無	良	無	無	無	3	無	無	無	無
15 401-010 [5638-05-08]	単木	越路町 小坂	社寺	不明	杉*	320		23	10	1	樹林 耕 地 道路	裸地	無	無	無	良	無	無	無	2	無	無	無	無
15 401-011 [5638-05-08]	単木	越路町 小坂	社寺	不明	杉*	300		23	10	1	樹林 耕 地 道路	裸地	無	無	無	良	無	無	無	2	無	無	無	無
15 401-012 [5638-05-08]	単木	越路町 小坂	個人	不明	ケナ	335		25	10	1	耕地 建 物群 道 路	草地・地被 類	無	無	無	良	無	無	無	2	無	無	無	無
15 401-013 [5638-06-60]	並木 120 m 推定:5本	越路町 中島	個人	不明	ケナ ケナ ケナ	315 360 310		25 25 25	15 16 20	1 1 1	耕地 建 物群 道 路	草地・地被 類 ササの 他やぶ	無	カガ	無	有良	無	無	無	1	無	無	無	無
15 402-001 [5638-26-21]	単木	三島町 逆谷日吉 神社	社寺	200~299	杉*	310		22	20	1	樹林	草地・地被 類	無	無	無	良	無	無	無	3	無	無	無	無
15 402-002 [5638-26-11]	単木	三島町 上条神社	社寺	300以上	杉*	585		22	20	1	樹林	草地・地被 類 ササの 他やぶ	無	無	無	良	無	無	無	2	無	無	無	無
15 402-003 [5638-26-11]	単木	三島町 上条神社	社寺	300以上	杉*	630		22	20	1	樹林	草地・地被 類	無	無	無	良	無	無	無	2	無	無	無	無
15 402-004 [5638-26-11]	単木	三島町 上条神社	社寺	300以上	ケナ	500		20	25	1	樹林	草地・地被 類	無	無	無	良	無	無	無	2	無	無	無	無
15 402-005 [5638-26-01]	単木	三島町 中永十二 社	社寺	200~299	杉*	360		22	20	1	樹林	裸地 草地・ 地被類	無	無	無	良	無	無	無	2	無	無	無	無

コード番号 [3次メッシュコード]	区分	所在地 通称名	所有者	推定樹齢 (年)	巨木測定値 樹種名	幹周 (cm)	主幹 (cm)	樹高 (m)	枝張 (m)	株立 (本)	周囲 の 状況	根元 の 状況	欠損度	動物生息 鳥 獣	着生 植物	健全 度	信仰対象	独特の 呼称	故事 伝承	視 認 性	保護制度指定	解説 板等	特記事項
15 402-006 [5638-26-01]	単木	三島町 中永十二 社	社寺	200~299	柿*	340		22	20	1	樹林	草地・地被 類	無	無	無	良	無	無	無	3	無	無	無
15 402-007 [5638-26-01]	単木	三島町 中永十二 社	社寺	200~299	柿*	300		22	20	1	樹林	ササその他 やぶ	無	無	無	良	無	無	無	3	無	無	無
15 402-008 [5638-26-01]	単木	三島町 中永	その他 公有	伝承 500	ケナ	615		10	20	1	樹林 そ の他	草地・地被 類	頭頂部幹折 れ 空洞あ り 異常な コブあり	無	有	良	信仰対象あり	中永の大 ケヤキ	有*	2	天然記念物等(市 町村)	無	定期的な下刈り ・清掃 枯損部の 削除、枝下ろし
15 402-009 [5638-16-90]	単木	三島町 蓮花寺七 社宮	社寺	伝承 120	柿*	885		50	25	1	樹林	裸地	無	カウ	無	良	信仰対象あり	蓮花寺の 大杉	有	1	天然記念物等(都 道府県)	解説板	枯損部の削除、 枝下ろし
15 402-010 [5638-16-91]	単木	三島町 法華寺裏 山	個人	200~299	ケナ	330		25	20	1	樹林	ササその他 やぶ	無	無	無	良	無	無	無	3	無	無	無
15 402-011 [5638-26-02]	単木	三島町 氣比神社	社寺	300以上	柿*	450		20	20	1	樹林	裸地	無	無	無	良	無	無	無	2	無	無	無
15 402-012 [5638-26-14]	単木	三島町 瓜生諏訪 神社	社寺	100~199	柿*	395		18	20	1	樹林	裸地	無 空洞あ り	無	無	良	無	無	無	2	無	無	無
15 402-013 [5638-16-84]	単木	三島町 新保神明 社	社寺	100~199	柿*	330		18	20	1	樹林	裸地	無	無	無	良	無	無	無	2	無	無	無
15 402-014 [5638-16-92]	単木	三島町 長照寺	社寺	200~299	ケナ	470		23	20	1	樹林 そ の他	裸地	無	無	無	良	無	無	無	2	無	無	無
15 402-015 [5638-16-92]	単木	三島町 長照寺	社寺	200~299	ケナ	310		23	20	1	樹林 そ の他	裸地	無	無	無	良	無	無	無	2	無	無	無
15 402-016 [5638-16-82]	単木	三島町 上岩井石 井神社	社寺	300以上	柿*	345		23	25	1	樹林	裸地	無	無	無	良	無	無	無	2	無	無	無
15 402-017 [5638-16-82]	単木	三島町 上岩井石 井神社	社寺	300以上	柿*	380		23	25	1	樹林	裸地	無	無	無	良	無	無	無	2	無	無	無
15 402-018 [5638-16-82]	単木	三島町 上岩井石 井神社	社寺	300以上	柿*	340		23	25	1	樹林	草地・地被 類	無	無	無	良	無	無	無	2	無	無	無
15 402-019 [5638-16-72]	単木	三島町 七日市諏 訪神社	社寺	300以上	柿*	585		25	25	1	樹林	草地・地被 類 ササそ の他やぶ	無	無	無	良	無	無	無	2	無	無	無
15 402-020 [5638-16-72]	単木	三島町 七日市諏 訪神社	社寺	200~299	ケナ	350		18	20	1	樹林	草地・地被 類 ササそ の他やぶ	無	無	無	良	無	無	無	2	無	無	無

コード番号 [3次元コード]	区分	所在地 通称名	所有者	推定樹齢 (年)	巨木測定値 樹種名	幹周 (cm)	主幹 (cm)	樹高 (m)	枝張 (m)	株立 (本)	周囲 の 状況	根元 の 状況	欠損度	動物生息 鳥 獣	着生 植物	健全度	信仰対象	独特の 呼称	故事 伝承	視 認 性	保護制度指定	解説 板等	特記事項
15 402-021 [5638-16-72]	単木	三島町 七日市諏訪神社	社寺	200~299	ケナ	300		20	25	1	樹林	草地・地被類 ササその他やぶ	無	無	無	無	無	無	無	2	無	無	無
15 402-022 [5638-16-72]	単木	三島町 七日市諏訪神社	社寺	200~299	ケナ	405		18	20	1	樹林	草地・地被類 ササその他やぶ	無	無	無	無	無	無	無	2	無	無	無
15 402-023 [5638-16-72]	単木	三島町 七日市諏訪神社	社寺	200~299	ケナ	355		15	20	1	樹林	草地・地被類 ササその他やぶ	無	無	無	無	無	無	無	2	無	無	無
15 402-024 [5638-16-71]	単木	三島町 鳥越日枝神社	社寺	300以上	サ*	400		22	25	1	樹林	草地・地被類 ササその他やぶ	無	無	無	無	無	無	無	2	無	無	無
15 402-025 [5638-16-71]	単木	三島町 鳥越日枝神社	社寺	100~199	ミ	420		23	25	1	樹林	裸地	無	無	無	無	無	無	無	2	無	無	無
15 402-026 [5638-16-61]	単木	三島町 旧大永寺跡	社寺	200~299	サ*	350		20	20	1	その他	ササその他 やぶ	無	無	無	無	無	無	無	2	無	無	無
15 402-027 [5638-16-61]	単木	三島町 浄蓮寺	社寺	100~199	ミ	320		20	20	1	樹林	裸地	無	無	無	無	無	無	無	2	無	無	無
15 403-001 [5638-26-85]	単木	与板町 岩方	社寺	300以上	イヨ	460	420	25	15	2	樹林	裸地	小枝枯損	無	無	有	無	無	無	3	無	無	定期的な下刈り・清掃
15 403-002 [5638-26-75]	単木	与板町 馬越	社寺	200~299	サ*	310		25	10	1	樹林	裸地	無	無	無	無	無	無	無	3	無	無	定期的な下刈り・清掃
15 403-003 01/02 [5638-26-64]	樹林 0.2 ha 実測:6本	与板町 八幡神社	社寺	300以上	サ* サ* サ* ケナ	350 300 400 310		25	10	1	樹林 其 の他	裸地 草地・ 地被類 ササ その他やぶ	枯損木多い	無	無	不良:一 部枯損	無	無	無	1	無	無	無
15 403-003 02/02 [5638-26-64]	樹林	与板町			ケナ ケナ	300 320		15 20	15 15	1 1													
15 403-004 [5638-26-55]	単木	与板町 飯成神社	社寺	300以上	ケナ	390		20	20	1	その他	裸地	大枝枯損	無	無	無	不良:一 部枯損	無	無	2	無	無	定期的な下刈り・清掃
15 403-005 [5638-26-44]	樹林 1.0 ha 実測:2本	与板町 伊井神社	社寺	300以上	サ* サ*	320 300		25 20	10 10	1 1	樹林 其 の他	ササその他 やぶ	枯損木やや あり	無	無	無	無	無	無	2	無	無	定期的な下刈り・清掃
15 403-006 [5638-26-45]	単木	与板町 別院	社寺	200~299	ミ	310		25	10	1	道路	舗装	無	無	無	無	無	無	無	2	無	無	定期的な下刈り・清掃
15 403-007 [5638-26-45]	並木 200 m 実測:4本	与板町 別院	社寺	300以上	ケナ ケナ ケナ ケナ	450 340 400 310		25 20 20 20	20 15 20 15	1 1 1 1	樹林 其 の他	ササその他 やぶ	無	無	無	有	無	無	無	1	無	無	無
15 403-008 [5638-26-44]	単木	与板町 徳昌寺	社寺	300以上	ケナ	340		20	15	1	樹林 其 の他	草地・地被類	小枝枯損	無	無	有	無	無	無	1	無	無	定期的な下刈り・清掃

コード番号 [3次メッシュコード]	区分	所在地 通称名	所有者	推定樹齢 (年)	巨木測定値 樹種名	巨木測定値			周囲 の状況	根元の 状況	欠損度	動物生息		着生 植物	健全 度	信仰対象	独特の 呼称	故事 伝承	視 認性	保護制度指定	解説 板等	特記事項	
						幹周 (cm)	主幹 (cm)	樹高 (m)				枝張 (m)	立 (本)										鳥
15 403-009 01/03 [5638-26-44]	並木	与板町 都野神社	社寺	300以上	杉*	370	20	10	1	公園 草 の他 類 舗装	枯損木多い	フクロ	ムギビ	有	不良：一 部枯損	タブーあり	無	無	1	無	無	定期的な下刈り ・清掃 枯損部の 削除、枝下ろし	
15 403-009 02/03 [5638-26-44]	並木	与板町			竹*	310	25	25	1														
					竹*	420	30	30	1														
					竹*	300	25	25	1														
					竹*	400	30	25	1														
15 403-009 03/03 [5638-26-44]	並木	与板町			竹*	320	20	15	1														
					竹*	420	25	20	1														
					竹*	380	25	20	1														
15 403-010 [5638-26-34]	単木	与板町 城山	法人等	伝承 400	杉*	350	20	5	1	樹林	舗装	小枝枯損 空損あり	無	ムギビ	無	不良：一 部枯損	無	城の一本 杉	有	1	天然記念物等(市 町村)	解説板	薬剤散布・施肥 定期的な下刈り ・清掃
15 404-001 [5638-26-52]	単木	和島村 阿弥陀瀬 白山社	社寺	不明	杉*	720	30	25	1	樹林	草地・地被 類	無	無	無	有	良	信仰対象あり	阿弥陀瀬 の大杉	有*	2	天然記念物等(市 町村)	無	定期的な下刈り ・清掃
15 404-002 [5638-25-79]	単木	和島村 妙法寺	社寺	200~299	竹*	351	10	12	1	道路 路 その他	草地・地被 類 舗装	大枝枯損 頭頂部幹折 れ	無	無	有	良	無	無	無	2	無	無	無
15 404-003 [5638-25-89]	単木	和島村 妙法寺	社寺	300以上	杉*	830	439	25	20	2	樹林	裸地 草地・ 地被類	無	無	無	良	信仰対象あり	本山の露 木	有*	1	無	無	無
15 404-004 [5638-25-89]	単木	和島村 妙法寺	社寺	300以上	仔杓	420	42	15	1	樹林	裸地 草地・ 地被類	無	無	無	有	良	無	無	無	2	無	無	無
15 404-005 [5638-25-89]	単木	和島村 熊野神社	社寺	200~299	竹*	387	15	20	1	樹林	草地・地被 類	大枝枯損	無	無	無	良	無	無	無	1	無	無	無
15 404-006 [5638-26-71]	単木	和島村 諏訪神社	社寺	200~299	杉*	365	21	15	1	樹林	草地・地被 類	無	無	無	無	良	無	無	無	2	無	無	無
15 404-007 [5638-26-70]	単木	和島村 梅田	個人	200~299	竹*	342	15	15	1	樹林	草地・地被 類 ササその 他やぶ	無	無	無	有	良	無	無	無	1	無	無	無
15 404-008 [5638-25-99]	単木	和島村 乗光寺	社寺	300以上	仔杓	386	25	10	1	建物群	裸地 草地・ 地被類	無	無	無	有	良	無	無	無	2	無	無	無
15 404-009 [5638-26-51]	単木	和島村 鹿島神社	社寺	200~299	ウツノミ	303	11	14	1	樹林	草地・地被 類	小枝枯損	無	無	有	良	無	無	無	3	無	無	無
15 404-010 [5638-26-83]	単木	和島村 天満宮	社寺	200~299	仔杓	306	22	12	1	樹林	草地・地被 類	無	無	無	無	良	無	無	無	2	無	無	無
15 404-011 [5638-26-83]	単木	和島村 天満宮	社寺	300以上	竹*	427	20	15	1	樹林	草地・地被 類	大枝枯損	無	無	有	良	無	無	無	2	無	無	無
					竹*	323	18	15	1														
15 404-012 [5638-26-91]	単木	和島村 宗奈具志 神社	社寺	200~299	竹*	328	12	10	1	建物群 道路	舗装	大枝枯損	無	無	有	良	無	無	無	3	無	無	無



コード番号 [3次元コード]	区分	所在地、 通称名	所有者	推定樹齢 (年)	巨木測定値 樹種名	幹周 (cm)	主幹 (cm)	樹高 (m)	枝張 (m)	株立 (本)	周囲 の 状況	根元 の 状況	欠損度	動物生息 鳥 獣	着生 植物	健全 度	信仰対象	独特の 呼称	故事 伝承	視認 性	保護制度指定	解説 板等	特記事項
15 404-013 [5638-26-91]	単木	和島村 宗奈具志 神社	社寺	300以上	スズイ	353		8	10	1	建物群 道路	裸地	無	無	無	良	無	無	無	3	無	その他	無
15 404-014 [5638-26-51]	単木	和島村 金宮神社	社寺	200~299	クナ	328		18	13	1	樹林	草地・地被 類 雑樹・そ の他低木生 育	無	無	無	有良	無	無	無	2	無	無	無
15 404-015 [5638-26-51]	単木	和島村 金宮神社	社寺	300以上	クナ	338		28	10	1	樹林	草地・地被 類 雑樹・そ の他低木生 育	無	無	無	良	無	無	無	1	無	無	無
15 404-016 [5638-26-50]	単木	和島村 大光寺	個人	300以上	ミ	384		25	10	1	建物群 道路	裸地 草地・ 地被類	無	無	無	良	無	無	無	1	無	無	無
15 404-017 [5638-26-40]	単木	和島村 白山神社	社寺	300以上	クナ クナ	305 420		18 27	10 12	1 1	樹林	裸地 雑樹・ その他低木 生育	無	無	無	良	信仰対象あり	無	不明	1	無	無	無
15 405-001 [5638-15-98]	樹林 0.5 ha 推定:2本	出雲崎町 相田	市町村	300以上	クナ	300		40	15	1	樹林	雑樹・その他 低木生育 ササその他 やぶ	倒木ややあ り	不明	無	有良	無	小木城跡 の樹叢	有	1	天然記念物等(市 町村)保安林・ 学術参考保護等	樹名板	無
15 405-002 [5638-25-68]	単木	出雲崎町 工茂 宇 奈具志神 社	社寺	300以上	スズイ	515		20	15	1	樹林 其 他	裸地 草地・ 地被類	無	無	無	良	信仰対象あり 祭事あり	宇奈具志 神社の大 権	無	2	天然記念物等(市 町村)	樹名板	無
15 405-003 [5638-25-68]	単木	出雲崎町 工茂	社寺	300以上	クナ	700		25	10	1	樹林 其 他	裸地 草地・ 地被類	頭頂部幹折 れ	無	無	良	祭事あり	宇奈具志 神社の大 権	無	2	天然記念物等(市 町村)	樹名板	無
15 405-004 [5638-25-79]	単木	出雲崎町 大寺	社寺	300以上	クナ	300		15	12	1	樹林 其 他	裸地 草地・ 地被類	無	無	無	良	無	大慶寺の 大権	無	2	天然記念物等(市 町村)	樹名板	無
15 405-005 [5638-25-16]	単木	出雲崎町 船橋 三 島神社	社寺	300以上	クナ	600		40	20	1	樹林 其 他	裸地 草地・ 地被類	無	無	無	良	信仰対象あり 祭事あり	三島神社 の大杉	有	2	無	無	無
15 406-001 [5638-46-33]	単木	寺泊町 野積	社寺	伝承 800	イロ	1150		28.4	17	1	樹林	草地・地被 類	大枝枯損	無	無	有良	信仰対象あり	親鸞聖人 乳眼否	有	3	天然記念物等(市 町村)自然公園( 固定)	解説板	無
15 406-002 [5638-36-62]	単木	寺泊町 上田町	社寺	不明	クナ	300		18.3	22	1	樹林	草地・地被 類	無	無	無	良	無	無	無	2	無	無	無
15 406-003 [5638-36-61]	単木	寺泊町 上田町	個人	不明	クナ	310		16.3	16	1	建物群	草地・地被 類	無	無	無	有良	無	無	無	2	無	無	無
15 406-004 [5638-36-61]	単木	寺泊町 大町	社寺	300以上	クナ	360		18.8	24	1	樹林	草地・地被 類	無	無	無	良	無	無	無	2	無	無	無
15 406-005 [5638-36-61]	単木	寺泊町 大町	社寺	300以上	クナ	300		17.3	20	1	樹林	草地・地被 類	小枝枯損	無	無	良	無	無	無	2	無	無	無

コード番号 [3次コード]	区分	所在地, 通称名	所有者	推定樹齢 (年)	巨木測定値 樹種名	幹周 (cm)	主幹 (cm)	樹高 (m)	枝張 (m)	株立 (本)	周囲 の 状況	根元 の 状況	欠損度	動物生息 鳥 獣	養生 植物	健全 度	信仰対象	独特の 呼称	故事 伝承	視 認 性	保護制度指定	解説 板等	特記事項	
15 406-006 [5638-36-61]	単木	寺泊町 大町	社寺	300以上	ナリ	300		14.7	15	1	樹林	裸地	大枝枯損 小枝枯損	無	無	無	良	無	無	2	無	無	無	
15 406-007 [5638-36-61]	単木	寺泊町 大町	社寺	300以上	ナリ	330		16.8	18	1	建物群	草地・地被 類	大枝枯損	無	無	無	良	無	無	2	無	無	無	
15 406-008 [5638-36-61]	単木	寺泊町 上片町	社寺	300以上	ナリ	480		17	18.5	1	樹林	草地・地被 類	大枝枯損 空洞あり	無	無	無	不良：一 部枯損	無	無	3	無	無	無	
15 406-009 [5638-36-53]	単木	寺泊町 吉	社寺	不明	ナリ	360		15.5	18	1	樹林	草地・地被 類	無	無	無	有	良	無	無	2	無	無	無	
15 406-010 [5638-36-64]	単木	寺泊町 京ヶ入	社寺	不明	スズイ	370		17	14	1	樹林	裸地	大枝枯損	無	無	無	良	無	無	2	無	無	無	
15 406-011 [5638-36-44]	単木	寺泊町 下曾根	個人	不明	ナリ	300		15.3	18	1	建物群	裸地	小枝枯損	無	無	無	良	無	無	2	無	無	無	
15 406-012 [5638-36-42]	単木	寺泊町 年友	社寺	不明	ナリ	360		10.9	7	1	樹林	裸地	大枝枯損	無	無	無	不良：枯 死寸前	無	無	2	無	無	無	
15 406-013 [5638-36-42]	単木	寺泊町 年友	個人	不明	ナリ	330		16.7	16	1	建物群	裸地	大枝枯損	無	無	無	良	無	無	2	無	無	無	
15 406-014 [5638-36-11]	単木	寺泊町 田頭	社寺	不明	ナリ	320		15.8	17.4	1	樹林	裸地	大枝枯損	無	無	無	良	無	無	2	無	無	無	
15 406-015 [5638-36-11]	単木	寺泊町 田頭	社寺	不明	ナリ	390		18.5	21.6	1	樹林	裸地	大枝枯損	無	無	無	良	無	無	2	無	無	無	
15 406-016 [5638-36-11]	単木	寺泊町 田頭	社寺	不明	ナリ	370		17.5	15.5	1	樹林	裸地	大枝枯損	無	無	無	良	信仰対象あり	無	不明	2	無	無	無
15 406-017 [5638-36-11]	単木	寺泊町 田頭	社寺	伝承 100 年	ナリ	740		32	20.3	1	樹林	裸地	小枝枯損	無	無	無	良	信仰対象あり	無	有	3	天然記念物等(市 町村)	解説板	保護御設置
15 406-018 [5638-36-22]	単木	寺泊町 夏戸	社寺	300以上	ナリ	480		29.2	21	1	樹林	裸地	大枝枯損	無	無	有	良	信仰対象あり	無	無	2	無	無	無
15 406-019 [5638-36-30]	単木	寺泊町 大和田	社寺	不明	ナリ	530	410	19.9	28	3	樹林	草地・地被 類	大枝枯損	無	無	無	良	無	無	2	無	無	無	
15 406-020 [5638-36-45]	単木	寺泊町 竹森	個人	不明	ナリ	310		19.8	11	1	建物群	草地・地被 類	頭頂部幹折 れ 空洞あり	無	無	無	不良：一 部枯損	無	無	2	無	無	無	
15 406-021 [5638-36-15]	単木	寺泊町 入軽井	個人	不明	ナリ	350		27.7	18	1	建物群	雑樹・その 他低木生育	小枝枯損	無	無	有	良	無	無	3	無	無	無	
15 406-022 [5638-36-15]	単木	寺泊町 入軽井	個人	不明	ナリ	300		24.2	24	1	建物群	裸地	無	無	無	無	良	無	無	2	無	無	無	
15 406-023 [5638-36-14]	単木	寺泊町 入軽井	社寺	300以上	ナリ	410		32.3	17	1	樹林	草地・地被 類	小枝枯損	無	無	有	良	無	無	3	無	無	無	
15 406-024 [5638-26-94]	単木	寺泊町 矢田	社寺	不明	ナリ	300		17	17	1	樹林	雑樹・その 他低木生育	頭頂部幹折 れ	無	無	無	良	無	無	2	無	無	無	

コード番号 [3次元コード]	区分	所在地、 通称名	所有者	推定樹齢 (年)	巨木測定値 樹種名	幹周 (cm)	主幹 (cm)	樹高 (m)	枝張 (m)	株立 (本)	周囲 の 状況	根元 の 状況	欠損度	動物生息 鳥 獣	着生 植物	健全度	信仰対象	独特の 呼称	故事 伝承	視 認 性	保護制度指定	解説 板等	特記事項
15 441-001 [5538-76-28]	単木	川口町 川合神社	社寺	300以上	杉* 杉*	520 360		20 30	20 15	1 1	樹林	稚樹・その 他低木生育	無 頭頂部 幹折れ	無 無	無 良	無	無	不明	2	無	無	無	無
15 441-002 [5538-76-68]	単木	川口町 荒谷	社寺	100~199	杉* 杉* 杉*	320 310 300		30 30 20	15 15 10	1 1 1	樹林	草地・地被 類	無	無 無	無 良	無	無	無	2	無	無	無	無
15 441-003 [5538-76-48]	単木	川口町 相川	社寺	200~299	杉* 杉* 杉*	420 380 410		40 30 40	10 15 20	1 1 1	樹林	裸地	無	無 無	無 良	無	無	無	2	無	無	無	無
15 441-004 [5538-66-89]	単木	川口町 日麦山	社寺	300以上	杉* 杉* 杉* 杉*	550 440 360 350		30 30 30 30	20 15 15 15	1 1 1 1	樹林	裸地	無	無 無	無 良	無	無	無	1	無	無	無	無
15 442-001 [5538-77-11]	単木	堀之内町 新道島	社寺	伝承 750	杉*	720		30	15	1	樹林	草地・地被 類 稚樹・そ の他低木生 育	小枝枯損 異常なコブ あり	無 無	無 良	信仰対象あり	羽黒神社 の大杉	有	2	天然記念物等(市 町村)	解説板	定期的な下刈り ・清掃	
15 442-002 [5538-77-12]	単木	堀之内町 竜光	社寺	300以上	杉*	360		40	15	1	樹林	裸地	無	無 無	無 良	無	無	無	2	無	無	無	無
15 442-003 [5538-77-12]	単木	堀之内町 竜光	社寺	300以上	杉*	410		35	20	1	樹林	裸地	無	無 無	無 良	信仰対象あり	無	無	2	無	無	無	無
15 442-004 [5538-77-12]	単木	堀之内町 竜光	社寺	300以上	杉*	460		35	10	1	樹林	裸地	無	無 無	無 良	無	無	無	2	無	無	無	無
15 442-005 [5538-77-12]	単木	堀之内町 竜光	社寺	300以上	杉*	335		35	15	1	樹林	裸地	無	無 無	無 良	無	無	無	2	無	無	無	無
15 442-006 [5538-77-12]	単木	堀之内町 竜光	社寺	300以上	杉*	380		35	10	1	樹林	裸地	無	無 無	無 良	無	無	無	2	無	無	無	無
15 442-007 [5538-77-12]	単木	堀之内町 竜光	社寺	300以上	杉*	320		35	5	1	樹林	裸地	無	無 無	無 良	無	無	無	2	無	無	無	無
15 442-008 [5538-77-12]	単木	堀之内町 竜光	社寺	300以上	杉*	380		35	10	1	樹林	裸地	無	無 無	無 良	無	無	無	2	無	無	無	無
15 442-009 [5538-77-12]	単木	堀之内町 竜光	社寺	300以上	杉*	380		35	10	1	樹林	裸地	無	無 無	無 良	無	無	無	2	無	無	無	無
15 442-010 [5538-77-12]	単木	堀之内町 竜光	社寺	300以上	杉*	300		35	10	1	樹林	裸地	無	無 無	無 良	無	無	無	2	無	無	無	無
15 442-011 [5538-77-12]	単木	堀之内町 竜光	社寺	300以上	杉*	310		35	10	1	樹林	裸地	無	無 無	無 良	無	無	無	2	無	無	無	無
15 442-012 [5538-67-94]	単木	堀之内町 桜又	社寺	300以上	竹*	380		30	30	1	樹林	裸地	小枝枯損	無 有	無 良	無	無	無	2	無	無	無	無
15 442-013 [5538-67-96]	単木	堀之内町 下倉	社寺	300以上	竹*	330		40	15	1	樹林	裸地	小枝枯損	無 無	無 良	無	無	無	2	無	無	無	無

コード番号 [3次元コード]	区分	所在地、 通称名	所有者	推定樹齢 (年)	巨木測定値 樹種名	幹周 (cm)	主幹 (cm)	樹高 (m)	枝張 (m)	株立 (本)	周囲 の 状況	根元 の 状況	欠損度	動物生息 鳥 獣	着生 植物	健全度	信仰対象	独特の 呼称	故事 伝承	視認性	保護制度指定	解説 板等	特記事項	
15 442-014 [5538-67-96]	単木	堀之内町 下倉	社寺	300以上	杉*	310	40	10	1	樹林	裸地	無	無	無	無	良	無	無	無	2	無	無	無	
15 442-015 [5538-77-02]	単木	堀之内町 下倉	社寺	300以上	竹*	410	25	10	1	樹林	裸地	大枝枯損	無	無	無	不良：一 部枯損	無	無	無	2	無	無	無	
15 442-016 [5538-67-93]	単木	堀之内町 和長島	社寺	300以上	竹*	330	25	15	1	樹林	裸地	無	無	無	無	良	無	無	無	2	無	無	無	
15 442-017 [5538-67-93]	単木	堀之内町 田川	社寺	200~299	竹*	390	30	20	1	樹林	裸地	無	無	無	無	良	無	無	無	2	無	無	無	
15 442-018 [5538-67-62]	単木	堀之内町 笹花	社寺	伝承 750	杉*	310	30	10	1	樹林	草地・地被 類 雑樹・そ の他低木生 育	大枝枯損	無	無	無	不良：枯 死寸前	無	無	無	2	無	無	無	定期的な下刈 り・清掃
15 443-001 [5538-67-86]	単木	小出町 四日町	社寺	300以上	竹*	565	30	18	1	道路 そ の他	裸地 舗装	大枝枯損	無	無	無	良	無	無	無	1	無	無	無	
15 443-002 01/03 [5538-67-86]	樹林 0.2 ha 実測：10本	小出町 四日町	社寺	300以上	竹* 竹* 竹* 竹*	650 440 420 350	36 36 33 35	33 20 30 20	1 1 1 1	樹林	裸地 ササ その他やぶ		無	無	無	良	無	無	無	1	無	無	無	
15 443-002 02/03 [5538-67-86]	樹林	小出町 四日町			竹* 竹* 竹* 竹*	300 370 370 400	35 26 32 32	23 24 25 30	1 1 1 1															
15 443-002 03/03 [5538-67-86]	樹林	小出町 四日町			杉* 杉*	350 370	40 40	18 20	1 1															
15 443-003 [5538-67-77]	単木	小出町 日渡	社寺	300以上	竹* 竹*	380 250	25 25	30 20	1 1	耕地 道 路	裸地 舗装	大枝枯損	無	無	無	不良：一 部枯損	無	無	無	2	無	無	無	
15 443-004 [5538-67-56]	樹林 0.05 ha 実測：3本	小出町 青島	社寺	300以上	竹* 竹* 杉*	710 340 360	40 40 40	33 25 15	1 1 1	樹林 道 路	裸地 舗装	無	無	無	無	不良：一 部枯損	無	無	無	1	無	無	無	
15 443-005 [5538-67-38]	単木	小出町 板木	社寺	300以上	杉*	380	41	10	1	樹林 道 路	裸地 草地・ 地被類	小枝枯損	無	無	無	良	無	無	無	2	無	無	無	
15 443-006 [5538-67-36]	単木	小出町 虫野	社寺	200~299	竹*	320	27	17	1	建物群	裸地 草地・ 地被類	小枝枯損	無	無	無	良	無	無	無	3	無	無	無	
15 443-007 [5538-67-68]	樹林 0.03 ha 実測：3本	小出町 中原	社寺	200~299	杉* 杉* 杉*	320 380 320	35 35 30	12 16 14	1 1 1	樹林 建 物群	裸地 ササ その他やぶ	無	無	無	無	良	無	無	無	2	天然記念物等	無	無	
15 443-008 [5538-67-67]	単木	小出町 古新田	社寺	300以上	杉*	460	42	18	1	樹林	草地・地被 類	無	無	無	無	良	無	無	不明	2	無	解説板	無	
15 443-009 [5538-67-77]	単木	小出町 藤訪町	市町村	200~299	竹*	480	17	16	1	建物群 道路	裸地	空洞あり	無	無	無	不良：一 部枯損	無	無	無	1	無	無	無	
15 443-010 [5538-67-48]	単木	小出町 千溝	社寺	300以上	竹*	700	30	30	1	建物群 道路	裸地	小枝枯損	無	無	有	不良：そ の他	無	無	無	1	無	無	無	

コード番号 [3次メッシュコード]	区分	所在地、 通称名	所有者	推定樹齡 (年)	巨木測定値 樹種名	幹周 (cm)	主幹 (cm)	樹高 (m)	枝張 (m)	株立 (本)	周囲 の 状況	根元 の 状況	欠損度	動物生息 鳥 獣	着生 植物	健全 度	信仰対象	独特の 呼称	故事 伝承	視認 性	保護制度指定	解説 板等	特記事項	
15 443-011 [5539-67-48]	単木	小出町	社寺	200~299	杉*	370		30	10	1	樹林	裸地	小枝枯損	無	無	無	不良：一 部枯損	無	無	1	無	無	無	
15 443-012 [5539-67-26]	単木	小出町 十日町	社寺	300以上	竹*	500		18	13	1	建物群 道路	裸地	小枝枯損 空洞あり	無	無	有	不良：枯 死寸前	無	無	2	無	無	無	
15 443-013 [5539-67-26]	単木	小出町 大浦新田	社寺	200~299	杉*	380		25	8	1	耕地 道 路	裸地	小枝枯損	無	無	無	良	無	無	2	無	無	無	
15 443-014 [5539-67-67]	単木	小出町 古新田	社寺	200~299	竹*	390		19	20	1	耕地 建 物群	裸地 舗装	無	無	無	無	良	無	無	2	無	無	無	
15 444-001 [5539-60-17]	単木	湯之谷村 栃尾又	社寺	300以上	杉*	350		30	10	1	樹林	裸地	無	無	無	無	良	無	無	2	自然公園(国定) 自然環境保全地 域(都道府県)	無	無	
15 444-002 [5539-60-17]	単木	湯之谷村 栃尾又	社寺	300以上	杉*	400		35	12	1	樹林	裸地	無	無	無	無	良	無	無	2	自然公園(国定) 自然環境保全地 域(都道府県)	無	無	
15 444-003 [5539-60-17]	単木	湯之谷村 栃尾又	社寺	300以上	杉*	550	380	40	11	2	樹林	裸地	無	無	無	無	良	無	子持杉	有*	2	自然公園(国定) 自然環境保全地 域(都道府県)	無	無
15 444-004 [5539-60-17]	単木	湯之谷村 栃尾又	社寺	300以上	杉*	390		30	12	1	樹林	裸地	無	無	無	無	良	無	無	2	自然公園(国定) 自然環境保全地 域(都道府県)	無	無	
15 444-005 [5539-60-17]	単木	湯之谷村 栃尾又	社寺	300以上	杉*	400		40	12	1	樹林	裸地	無	無	無	無	良	無	無	2	自然公園(国定) 自然環境保全地 域(都道府県)	無	無	
15 444-006 [5539-60-17]	単木	湯之谷村 栃尾又	社寺	300以上	竹*	470		25	15	1	樹林	裸地	無	無	無	無	良	無	無	2	自然公園(国定) 自然環境保全地 域(都道府県)	無	無	
15 444-007 [5539-60-17]	単木	湯之谷村 栃尾又	社寺	300以上	竹*	550	300	20	12	2	樹林	裸地	小枝枯損 空洞あり	無	無	無	良	無	夫婦塚	有*	2	自然公園(国定) 自然環境保全地 域(都道府県)	無	無
15 444-008 [5539-60-27]	単木	湯之谷村 栃尾又	社寺	300以上	竹*	350		20	12	1	樹林	草地・地被 類	大枝枯損	無	無	無	不良：一 部枯損	無	無	2	自然公園(国定) 自然環境保全地 域(都道府県)	無	無	
15 444-009 [5539-60-26]	単木	湯之谷村 大湯	個人	300以上	杉*	630	490	40	10	2	道路	ササその他 やぶ	空洞あり	無	無	無	良	無	無	1	自然公園(国定) 自然環境保全地 域(都道府県)	無	無	
15 444-010 [5539-60-44]	単木	湯之谷村 下折立	その他 公有	300以上	材片	500	350	25	10	5	その他	草地・地被 類	小枝枯損	無	無	無	良	無	無	3	無	無	無	
15 444-011 [5539-60-45]	単木	湯之谷村 下折立	社寺	100~199	竹*	335	200	25	12	2	樹林	裸地	無	無	無	無	良	無	無	2	無	無	無	
15 444-012 [5539-60-54]	単木	湯之谷村 宇津野	社寺	200~299	杉*	320		30	10		樹林	裸地	無	無	無	無	良	無	無	2	無	無	無	

コード番号 [3次元コード]	区分	所在地、 通称名	所有者	推定樹齢 (年)	巨木測定値 樹種名	幹周 (cm)	主幹 (cm)	樹高 (m)	枝張 (m)	株 立 (本)	周囲 の 状況	根元 の 状況	欠損度	動物生息 鳥 獣	着生 植物	健全 度	信仰対象	独特の 呼称	故事 伝承	視 認 性	保護制度指定	解説 板等	特記事項		
15 444-013 [5539-60-54]	単木	湯之谷村 宇津野	社寺	300以上	杉*	510		35	10	1	樹林	裸地	無	無	無	無	無	無	無	3	無	無	無		
15 444-014 [5539-60-44]	単木	湯之谷村 宇津野	社寺	200~299	杉*	300		30	8	1	樹林	裸地	無	無	無	無	無	無	無	2	無	無	無		
15 444-015 [5539-60-53]	単木	湯之谷村 芋川	社寺	100~199	材片	500	300	30	10	5	樹林	裸地	無	無	無	無	無	無	無	1	無	無	無		
15 444-016 [5539-60-61]	単木	湯之谷村 碓沢	市町村	300以上	杉*	380		35	11	1	樹林	草地・地被 類 雑樹・そ の他低木生 育	無	無	無	無	無	無	無	3	無	無	無		
15 444-017 [5539-60-61]	単木	湯之谷村 碓沢	市町村	300以上	杉*	360		32	10	1	樹林	草地・地被 類 雑樹・そ の他低木生 育	小枝枯損	無	無	無	無	不良：一 部枯損	無	無	3	無	無	無	
15 444-018 [5539-60-70]	単木	湯之谷村 大沢	社寺	300以上	杉*	600		47	10	1	樹林	裸地	無	無	無	無	無	無	千年杉	無	2	無	無	無	
15 444-019 [5539-60-70]	単木	湯之谷村 大沢	社寺	300以上	材片	360		30	11	1	樹林	裸地	無	無	無	無	無	無	無	2	無	無	無		
15 444-020 [5538-67-69]	単木	湯之谷村 吉田	社寺	200~299	杉*	300		30	10	1	樹林	裸地	無	無	無	無	無	無	無	2	無	無	無		
15 444-021 [5538-67-78]	単木	湯之谷村 七日市新 田	社寺	100~199	杉*	330		20	12	1	樹林	裸地	無	無	無	無	無	無	無	2	無	無	無		
15 444-022 [5538-67-78]	単木	湯之谷村 七日市	社寺	300以上	仔ぶ	550		40	13	1	樹林	裸地	無	無	無	無	無	無	無	2	無	無	無		
15 444-023 [5538-67-78]	単木	湯之谷村 七日市	社寺	200~299	杉* 杉* 杉*	450		30	12	1	樹林	裸地	無	無	無	無	無	無	無	3	無	無	その他		
15 445-001 01/02 [5538-77-49]	樹林 1.0 ha 実測:9本	広神村 田中	社寺	300以上	杉* 杉* 杉* 杉*	360 460 380 450		29	16	1	耕地 雑 物群 道 路	裸地	枯損木や あり	無	無	有	無	不良：一 部枯損	無	夫婦杉ま たは天狗 杉	有*	1	無	解説板	無
15 445-001 02/02 [5538-77-49]	樹林	広神村 田中			杉* 杉* 杉* 杉*	453 935 362 320	590	37	17	1															
15 445-002 [5538-77-58]	単木	広神村 栗山	その他 公有	300以上	杉*	300		21	14	1	樹林	草地・地被 類	無	無	無	無	無	無	一本杉	不明	1	無	樹名板	無	
15 445-003 [5538-77-59]	樹林 0.5 ha 実測:2本	広神村 栗山	社寺	300以上	杉* 杉*	503 382		35	15	1	樹林 耕 地 建物 群	裸地	無	無	無	無	無	無	不明	1	無	無	無		
15 445-004 [5538-77-58]	単木	広神村 小平尾	その他 公有	300以上	杉*	705	500	19	14	3	樹林	雑樹・そ の他低木生 育	小枝枯損	無	無	無	無	不良：一 部枯損	無	一本杉	不明	1	無	無	無

コード番号 [3次元コード+]*	区分	所在地、 通称名	所有者	推定樹齢 (年)	巨木測定値 樹種名	幹周 (cm)	主幹 (cm)	樹高 (m)	枝立 (m)(本)	株立 (本)	周囲 の 状況	根元 の 状況	欠損度	動物生息 鳥 獣	着生 植物	健全 度	信仰対象	独特の 呼称	故事 伝承	視 認 性	保護制度指定	解説 板等	特記事項	
15 445-005 [5538-77-85]	単木	広神村 石仏	その他 公有	300以上	対*	310		14	8	1	樹林	裸地 雑樹・ その他低木 生育	大枝枯損 頭頂部幹折 れ	無	無	無	不良：そ の他	無	無	不明	3	無	無	無
15 445-006 01/02 [5538-77-58]	樹林 1.0 ha 実測:5本	広神村 小平尾	社寺	300以上	対* 対* 対* 対*	401 387 317 319		37	11	1	樹林 耕 地 建物 群 道路	裸地	枯損木やや あり	無	無	無	良	無	無	不明	1	無	無	無
15 445-006 02/02 [5538-77-58]	樹林	広神村 小平尾			対*	315		32	12	1														
15 445-007 [5538-77-87]	単木	広神村 外山	個人	200~299	対*	1075	525	30	16	4	耕地 建 物群 道 路	ササその他 やぶ	小枝枯損	無	無	無	不良：一 部枯損	無	無	不明	1	無	無	無
15 445-008 [5538-77-86]	樹林 0.6 ha 実測:2本	広神村 滝ノ又	社寺	300以上	対* 対*	630 533		37	20	1	耕地 建 物群 道 路	裸地	枯損木やや あり	無	無	無	良	無	滝ノ又の 大杉(二 本杉)	有*	1	天然記念物等(都 道府県,市町村)	樹名板	無
15 445-009 [5538-77-76]	単木	広神村 越又大道	その他 公有	300以上	対*	480		24	14	1	樹林	雑樹・その 他低木生 育	小枝枯損 下部幹折 れ	無	無	無	不良：一 部枯損	無	大道峠の 一本杉	不明	2	無	無	無
15 445-010 [5538-77-56]	単木	広神村 越又	社寺	300以上	対*	469		35	13	1	樹林 耕 地 建物 群 道路	草地・地被 類	小枝枯損	無	無	無	不良：一 部枯損	無	無	不明	2	無	無	無
15 445-011 [5538-77-67]	単木	広神村 菟畑	社寺	300以上	対*	622	400	32	16	2	耕地 建 物群 道 路	裸地	無	無	無	無	良	無	無	不明	1	無	無	その他
15 445-012 [5538-77-28]	単木	広神村 並柳	社寺	300以上	対*	453		32	14	1	耕地 建 物群	裸地	小枝枯損	無	無	無	良	無	無	不明	1	無	無	無
15 445-013 01/02 [5538-77-28]	樹林 1.0 ha 実測:5本	広神村 並柳	社寺	300以上	対* 対* 対* 対*	307 311 341 400		25	11	1	耕地 建 物群 道 路	裸地		無	無	無	良	無	無	不明	1	無	無	無
15 445-013 02/02 [5538-77-28]	樹林	広神村 並柳			対*	325		32	15	1														
15 445-014 [5538-77-38]	樹林 0.5 ha 実測:2本	広神村 和田	社寺	300以上	対* 対*	345 300		37	12	1	耕地 建 物群 道 路	裸地	枯損木やや あり	無	無	無	不良	無	無	不明	2	無	無	無
15 445-015 [5538-77-44]	単木	広神村 芋川	その他 公有	200~299	ア*	330		25	20	1	樹林	裸地	無	無	無	無	良	無	六夜様の 夫婦ア*	不明	1	無	無	無
15 445-016 [5538-77-08]	樹林 1.0 ha 実測:2本	広神村 今泉	社寺	300以上	対* 対*	510 525		37	13	1	耕地 そ の他	裸地 草地・ 地被類	枯損木やや あり	無	無	無	不良：一 部枯損	無	無	不明	1	無	無	無
15 445-017 [5538-70-11]	樹林 1.0 ha 実測:2本	広神村 長松	社寺	300以上	対* 対*	307 350		34	14	1	樹林	草地・地被 類	無	無	無	無	良	無	無	不明	1	無	無	無

コード番号 [3次のコード]	区分	所在地、 通称名	所有者	推定樹齢 (年)	巨木測定値 樹種名	幹周 (cm)	主幹 (cm)	樹高 (m)	枝張 (m)	株立 (本)	周囲 の 状況	根元 の 状況	欠損度	動物生息 鳥 獣	着生 植物	健全 度	信仰対象	独特の 呼称	故事 伝承	視認 性	保護制度指定	解説 板等	特記事項
15 445-018 [5538-67-98]	樹林 0.6 ha 実測:2本	広神村 新保	社寺	300以上	ナリ ナリ	400 310	31	18 33	1 21	1	耕地 建 物群 道 路	裸地	無	無	無	無	無	無	不明	1	無	無	無
15 445-019 [5538-67-99]	単木	広神村 山田下	個人	200~299	ミ	330	27	12	1	1	耕地 建 物群 道 路	裸地	無	無	無	無	無	無	不明	1	無	無	無
15 445-020 [5539-60-90]	単木	広神村 米沢	個人	200~299	ナリ	313	32	16	1	1	耕地 建 物群 道 路	草地・地 被類	無	無	無	無	無	無	無	1	無	無	無
15 445-021 [5538-67-89]	樹林 0.5 ha 実測:3本	広神村 中家	個人	200~299	カ カ	500 370	21	12 21	1 7	1	樹林 耕 地 建 物群	裸地 草 地・ 地被類	枯損木多 い	無	無	無	無	無	不明	2	無	無	無
15 445-022 [5539-60-81]	樹林 0.3 ha 実測:2本	広神村 中家	その他 公有	300以上	ミ ミ	285 325	27	15 29	13 13	1	樹林 耕 地	草地・地 被類	枯損木や あり	無	無	無	無	無	有*	2	無	無	無
15 445-023 [5539-60-82]	単木	広神村 池平	その他 公有	300以上	ナリ*	330	27	13	1	1	樹林 耕 地	草地・地 被類	無	無	無	無	無	無	不明	1	無	無	無
15 445-024 [5538-77-57]	単木	広神村 小平尾	その他 公有	300以上	ナリ*	408	18	9	1	1	樹林	雑樹・そ の他 低木生 育	小枝枯損	無	無	無	無	無	不明	2	無	無	無
15 445-025 [5538-67-88]	単木	広神村 一日市	社寺	300以上	ナリ*	335	16	11	1	1	耕地 建 物群 道 路	裸地	頭頂部幹 折れ	無	無	無	無	無	不明	2	無	無	無
15 446-001 [5539-70-50]	単木	守門村 赤土	社寺	100~199	ナリ*	390	45	14	1	1	樹林	裸地	無	無	無	無	無	無	無	1	無	無	定期的な下刈り・ 清掃
15 446-002 [5539-70-60]	単木	守門村 三洲沢	社寺	300以上	ナリ*	560	40	15	1	1	樹林	裸地	大枝枯損 空洞あり	無	無	無	無	無	無	2	無	無	定期的な下刈り・ 清掃
15 446-003 [5539-70-50]	単木	守門村 三洲沢	個人	200~299	カ カ	450	25	20	1	1	耕地	草地・地 被類	無	無	無	無	無	無	無	2	無	無	定期的な下刈り・ 清掃
15 446-004 [5539-70-80]	単木	守門村 大倉	社寺	200~299	イ イ イ	370 485 420	20	24 21 18	1 17 15	1	樹林	裸地	無	無	無	無	無	無	無	2	天然記念物等(市 町村)	樹名板	定期的な下刈り・ 清掃
15 446-005 [5539-70-80]	単木	守門村 大倉	社寺	200~299	ナリ* ナリ*	314 440	20	14 25	1 15	1	樹林	裸地	無	無	無	無	無	無	無	1	天然記念物等(市 町村)	樹名板	定期的な下刈り・ 清掃
15 446-006 [5539-70-80]	単木	守門村 大倉	社寺	200~299	ナリ* ナリ*	300 320	10	9 22	1 15	1	樹林	雑樹・そ の他 低木生 育	大枝枯損 頭頂部幹 折れ	無	無	無	無	無	無	2	無	無	無
15 446-007 [5539-70-61]	単木	守門村 須川	個人	200~299	イ イ	420	23	15	1	1	耕地	草地・地 被類 舗装	無	無	無	無	無	無	無	1	天然記念物等(市 町村)	樹名板	無
15 446-008 [5539-70-71]	単木	守門村 須川	社寺	200~299	ナリ* ナリ*	405 300	32	18 20	1 11	1	樹林	裸地	無	無	無	無	無	無	無	1	無	無	定期的な下刈り・ 清掃
15 446-009 [5539-70-81]	単木	守門村 西村	個人	200~299	ナリ*	450	18	12	1	1	耕地	ササその他 やぶ	頭頂部幹 折れ	無	無	無	無	無	無	2	無	無	無



コード番号 [3次カテゴリー]	区分	所在地 通称名	所有者	推定樹齢 (年)	巨木測定値 樹種名	幹周 (cm)	主幹 (cm)	樹高 (m)	枝張 (m)	株 立 (本)	周囲 の 状況	根元 の 状況	欠損度	動物生息 鳥 獣	着生 植物	健全 度	信仰対象	独特の 呼称	故事 伝承	視 認 性	保護制度指定	解説 板等	特記事項
15 446-010 [5539-70-81]	単木	守門村 宮原	社寺	200~299	ナナ ナナ ナナ	310 300 300		30 30 25	20 20 11	1 1 1	樹林	裸地	無	無	無	良	無	無	2	無	無	定期的な下刈り ・清掃	
15 446-011 [5539-70-92]	単木	守門村 大谷内	社寺	200~299	ナナ	370		25	15	1	樹林	裸地	無	無	無	良	無	無	2	無	無	定期的な下刈り ・清掃	
15 446-012 [5539-70-36]	単木	守門村 須川	法人等	300以上	ナナ ナナ ナナ	500 460 450		25 20 25	12 8 11	1 1 1	樹林	ササその他 やぶ	小枝枯損	無	無	良	無	香ノ木	無	2	天然記念物等(市 町村)	樹名板	定期的な下刈り ・清掃
15 446-013 [5639-00-23]	単木	守門村 西名	社寺	200~299	ナナ ナナ	370 374		30 30	10 15	1 1	樹林	草地・地被 類	無	無	無	良	無	無	無	2	無	無	無
15 446-014 [5639-00-32]	単木	守門村 高倉	社寺	200~299	ナナ	320		20	10	1	樹林	草地・地被 類	無	無	無	良	無	無	無	2	無	無	無
15 446-015 [5639-00-55]	単木	守門村 二分	社寺	200~299	ナナ ナナ	520 300		30	15	1 20	樹林	裸地	無	無	無	良	無	無	無	2	無	無	無
15 446-016 [5638-07-29]	単木	守門村 福山新田	個人	伝承 150	ナナ ナナ	310		25	13	1	樹林	裸地	無	無	無	良	無	秋葉の老 松	有*	2	天然記念物等(市 町村)	樹名板	定期的な下刈り ・清掃
15 446-017 [5638-07-29]	単木	守門村 福山新田	社寺	200~299	ナナ	380		20	10	1	樹林	裸地	無	無	無	良	無	無	無	2	無	無	定期的な下刈り ・清掃
15 447-001 [5639-00-25]	樹林 0.15 ha 実測:4本	入広瀬村 大橋山	社寺	300以上	ナナ ナナ ナナ ナナ	378 398 384 352		30 30 30 30	10 10 10 10	1 1 1 1	樹林 公 園 道路	裸地	無	無	無	良	無	無	無	1	無	無	無
15 447-002 [5639-00-25]	樹林 0.1 ha 実測:3本	入広瀬村 大橋山	社寺	200~299	ナナ ナナ ナナ	326 308 361		30 30 30	10 10 10	1 1 1	樹林 公 園 道路	裸地	無	無	無	良	無	無	無	2	無	無	無
15 447-003 [5639-00-46]	樹林 0.1 ha 実測:4本	入広瀬村 横根	社寺	200~299	ナナ ナナ ナナ ナナ	303 308 360 312		25 25 30 25	10 10 15 15	1 1 1 1	樹林 公 園 道路	裸地	無	無	無	良	無	無	無	2	無	無	無
15 447-004 [5639-00-46]	樹林 0.1 ha 実測:2本	入広瀬村 横根	社寺	200~299	ナナ ナナ	314 369		30 20	15 10	1 1	樹林 公 園 道路	裸地	無	無	無	良	無	無	無	2	無	無	無
15 447-005 [5639-00-47]	樹林 0.1 ha 実測:3本	入広瀬村 芋藪新田	社寺	300以上	ナナ ナナ ナナ	309 403 630		30 20 25	15 10 10	1 3 3	樹林 公 園 道路	裸地	無	無	無	良	無	無	無	2	無	無	無
15 447-006 [5639-01-11]	樹林 1 ha 実測:4本	入広瀬村 大日川新 田	社寺	300以上	ナナ ナナ ナナ ナナ	385 332 444 332		20 20 25 20	10 10 10 10	1 1 1 1	樹林	裸地	無	無	無	良	無	無	無	2	無	無	無
15 461-001 01/04 [5538-36-34]	樹林 0.8 ha 実測:15本	湯沢町 諏訪神社	社寺	300以上	ナナ ナナ ナナ ナナ	731 515 530 315		35.38 33 30 30	14 10 10 10	1 1 1 1	樹林 耕 地 道路	裸地 草地・ 地被類	枯損木やや あり	無	無	良	信仰対象あり 祭事あり	不明 不明	2	天然記念物等(市 町村) 風致地区 ・緑地保全地区 等	その他	薬剤散布・施肥 定期的な下刈り ・清掃	

コード番号 [3次元コード]	区分	所在地、 通称名	所有者	推定樹齢 (年)	巨木測定値 樹種名	幹周 (cm)	主幹 (cm)	樹高 (m)	枝張 (m)(本)	株立 (本)	周囲 の 状況	根元 の 状況	欠損度	動物生息 鳥 獣	着生 植物	健全 度	信仰対象	独特の 呼称	故事 伝承	視 認 性	保護制度指定	解説 板等	特記事項			
15 461-001 [5538-36-34]	樹林	湯沢町 諏訪神社			杉*	400		30	10	1																
					杉*	470		30	10	1																
					杉*	460		30	10	1																
					杉*	380		30	10	1																
15 461-001 [5538-36-34]	樹林	湯沢町 諏訪神社			杉*	380		30	10	1																
					杉*	390		30	10	1																
					杉*	400		30	10	1																
					杉*	365		30	10	1																
15 461-001 [5538-36-34]	樹林	湯沢町 諏訪神社			杉*	390		30	10	1																
					杉*	360		30	10	1																
					杉*	330		30	10	1																
15 461-002 [5538-36-06]	樹林 0.5 ha 実測:4本	湯沢町 荒谷 神 明社	社寺	300以上	杉* 杉* 杉* 杉*	783 613 580 360		33.84 37.21 28.96 30	15 20 15 10	1 1 1 1	樹林 道 路 其 他	裸地 草地・ 地被類	枯損木多い	不明	無	無	不良:一 部枯損	信仰対象あり 祭事あり	大杉 音杉 狗杉	観 天	不明	1	天然記念物等(市 町村) 風致地区 ・緑地保全地区 等	その他	薬剤散布・施肥 定期的な下刈り ・清掃	
15 461-003 [5538-46-97]	樹林 0.6 ha 実測:4本	湯沢町 中里 瑞 祥庵	社寺	200~299	杉* 杉* 杉* 杉*	310 320 300 350		25 25 25 25	10 10 10 10	1 1 1 1	樹林 耕 地 道 路	草地・地被 類	無	無	無	無	良	信仰対象あり	無	不明	2	無	無	定期的な下刈り ・清掃		
15 461-004 [5538-27-90]	単木	湯沢町 旭原	不明	不明	ブナ	380		20	15	1	樹林 道 路	裸地	小枝枯損	不明	不明	無	不良:一 部枯損	無	無	無	2	無	無	無		
15 462-001 [5538-46-48]	単木	塩沢町 長恩寺	社寺	300以上	仔杓	640	410	40	16	2	樹林 其 他	裸地	無	無	無	無	良	無	オハツキ イチョウ	不明	3	天然記念物等(都 道府県)	解説板	定期的な下刈り ・清掃		
15 462-002 [5538-46-25]	単木	塩沢町 薬照寺	社寺	300以上	枅	1350		30	28	1	樹林 其 他	裸地	下部幹折れ	無	無	無	不良:一 部枯損	無	薬照寺の 大カツラ	無	1	天然記念物等(都 道府県)	解説板	薬剤散布・施肥 定期的な下刈り ・清掃 枯損部の 削除、枝下ろし		
15 462-003 [5538-46-07]	単木	塩沢町 徳田	個人	伝承	400 杉*	510		25	10	1	建物群 道路	裸地	無	無	無	無	良	信仰対象あり	無	無	2	無	無	定期的な下刈り ・清掃		
15 462-004 [5538-46-09]	並木 20 m 実測:1本	塩沢町 大木六龍 泉院	社寺	200~299	杉*	340		25	15	1	樹林 建 物群	裸地	無	無	無	無	良	無	無	無	1	無	無	定期的な下刈り ・清掃		
15 462-005 [5538-46-19]	単木	塩沢町 大木六神 社	社寺	300以上	杉*	480		25	20	1	樹林 建 物群	裸地	無	無	無	無	良	無	無	不明	1	無	無	定期的な下刈り ・清掃		
15 462-006 [5538-47-30]	単木	塩沢町 早川	社寺	200~299	杉*	420		30	10	1	樹林	裸地 草地・ 地被類	頭頂部幹折 れ	無	無	有	良	無	無	無	3	無	無	定期的な下刈り ・清掃		
15 462-007 [5538-47-00]	単木	塩沢町 大福寺	社寺	300以上	仔杓	640		30	20	1	その他	裸地	空洞あり	無	無	無	不良:一 部枯損	不明	無	不明	2	無	無	定期的な下刈り ・清掃		
15 463-001 [5538-47-70]	単木	六日町 伊勢町	社寺	100~199	枅	330		13	9	1	建物群 道路 其 他	裸地	大枝枯損	無	無	有	良	無	無	無	3	無	無	無		
15 463-002 [5538-47-80]	単木	六日町 八幡	社寺	200~299	杉*	360		22	13	1	その他	草地・地被 類	無	無	無	無	良	無	無	無	1	その他制度	樹名板	無		

コード番号 [3次元コード]	区分	所在地 通称名	所有者	推定樹齢 (年)	巨木測定値 樹種名	幹周 (cm)	主幹 (cm)	樹高 (m)	枝張 (m)	株立 (本)	周囲 の 状況	根元の 状況	欠損度	動物生息		着生 植物	健全 度	信仰対象	独特の 呼称	故事 伝承	視 認 性	保護制度指定	解説 板等	特記事項
														鳥	獣									
15 463-003 [5538-47-61]	単木	六日町 坂戸	個人	200~299	ナナ	440		18	16	1	耕地	草地・地被 類	無	無	無	無	良	無	無	無	1	無	無	無
15 463-004 [5538-47-60]	単木	六日町 坂戸	個人	200~299	イナ	340		20	18	1	建物群 道路	草地・地被 類 舗装	無	無	無	無	良	無	無	無	1	無	無	無
15 463-005 [5538-47-71]	単木	六日町 坂戸	その他 公有	300以上	ナナ	500		25	18	1	その他	草地・地被 類	空洞あり	無	無	無	不良：一 部枯損	無	無	無	2	無	無	無
15 463-006 [5538-47-81]	単木	六日町 美佐島	社寺	300以上	ナナ	400		25	13	1	耕地 其 その他	裸地	無	無	無	無	良	無	無	無	1	無	無	無
15 463-007 [5538-56-09]	単木	六日町 川窪	社寺	200~299	ナナ	540	360	26	11	2	耕地 建 物群 道 路	裸地 其 その他	無	無	無	無	良	無	無	無	2	無	無	無
15 463-008 [5538-56-09]	単木	六日町 川窪	社寺	200~299	ナナ	340		26	15	1	耕地 建 物群 道 路	裸地 其 その他	無	無	無	無	良	無	無	無	2	無	無	無
15 463-009 [5538-57-00]	単木	六日町 川窪	個人	200~299	ナナ	360		18	27	1	建物群 道路 其 その他	草地・地被 類 舗装	無	無	無	無	良	無	無	無	2	無	無	枯損部の削除、 枝下ろし
15 463-010 [5538-56-09]	単木	六日町 欠之上	社寺	300以上	ナナ	390		23	15	1	樹林 道 路 其 その他	裸地 草 地・地 被類	無	無	無	無	良	無	無	無	1	無	無	無
15 463-011 [5538-56-09]	単木	六日町 欠之上	社寺	200~299	ナナ	350		23	14	1	樹林 道 路 其 その他	草地・地被 類	無	無	無	無	良	無	無	無	1	無	無	無
15 463-012 [5538-56-09]	単木	六日町 欠之上	社寺	300以上	ナナ	510		23	16	1	樹林 其 その他	裸地 雑 樹・其 その他 低木 生育	頭頂部幹折 れ	無	無	無	良	無	無	無	3	無	無	無
15 463-013 [5538-56-09]	単木	六日町 欠之上	社寺	300以上	ナナ	670		23	19	1	樹林 其 その他	裸地 雑 樹・其 その他 低木 生育	小枝枯損	無	無	無	良	無	無	無	3	無	無	無
15 463-014 [5538-56-09]	単木	六日町 欠之上	社寺	300以上	ナナ	410		32	13	1	樹林	草地・地被 類	無	無	無	無	良	無	無	無	1	無	無	無
15 463-015 [5538-56-09]	単木	六日町 欠之上	社寺	200~299	ナナ	360		32	14	1	樹林	草地・地被 類	無	無	無	無	良	無	無	無	1	無	無	無
15 463-016 [ ]	単木	六日町 欠之上	社寺	300以上	ナナ	420		30	12	1	樹林	草地・地被 類	無	無	無	無	良	無	無	無	1	無	無	無
15 463-017 [5538-46-89]	単木	六日町 飯綱町	個人	200~299	ナナ	350		22	20	1	耕地 建 物群 其 その他	草地・地被 類	無	無	無	無	良	無	無	無	2	無	無	無
15 463-018 [5538-46-79]	単木	六日町 小栗山	社寺	300以上	ナナ	360		26	12	1	その他	裸地	無	無	以	無	良	無	無	無	3	その他制度	樹名板	無
15 463-019 [5538-46-79]	単木	六日町 小栗山	社寺	300以上	ナナ	540		31	22	1	その他	裸地	無	無	以	無	良	無	無	無	3	その他制度	樹名板	無

コード番号 [3次メカコード]	区分	所在地、 通称名	所有者	推定樹齢 (年)	巨木測定値 樹種名	幹周 (cm)	主幹 (cm)	樹高 (m)	枝張 (m)	株立 (本)	周囲 の 状況	根元 の 状況	欠損度	動物生息 鳥 獣	着生 植物	健全 度	信仰対象	独特の 呼称	故事 伝承	視 認 性	保護制度指定	解説 板等	特記事項
15 463-020 [5538-46-79]	単木	六日町 小栗山	社寺	200~299	柿*	350		26	12	1	その他	裸地	無	無	以	無	良	無	無	3	その他制度	樹名板	無
15 463-021 [5538-46-79]	単木	六日町 小栗山	社寺	200~299	柿*	330		23	12	1	その他	裸地	無	無	以	無	良	無	無	3	その他制度	樹名板	無
15 463-022 [5538-46-79]	単木	六日町 小栗山	社寺	200~299	柿*	490	290	27	11	2	その他	裸地	無	無	無	無	良	無	無	2	無	無	無
15 463-023 [5538-46-89]	単木	六日町 小栗山	社寺	300以上	柿*	450		17	14	1	その他	ササその他 やぶ	無	無	無	無	良	無	無	3	無	無	無
15 463-024 [5538-47-51]	単木	六日町 下大月	社寺	300以上	加ろ	490		23	19	1	その他	裸地	無	無	無	無	良	無	無	2	無	無	無
15 463-025 [5538-47-51]	単木	六日町 下大月	社寺	200~299	柿*	520	260	26	14	2	その他	裸地	無	無	無	無	良	無	無	2	無	無	無
15 463-026 [5538-47-51]	単木	六日町 下大月	社寺	200~299	柿*	320		22	9	1	その他	裸地	無	無	無	無	良	無	無	2	無	無	無
15 463-027 [5538-47-56]	単木	六日町 畔地新田	個人	200~299	柿*	430		22	16	1	耕地 建 物群	裸地	無	無	無	無	良	無	無	2	無	無	無
15 463-028 [5538-47-57]	単木	六日町 畔地	社寺	200~299	柿*	420		18	24	1	その他	裸地	無	無	無	無	良	無	無	2	その他制度	樹名板	無
15 463-029 [5538-47-58]	単木	六日町 舞台	社寺	200~299	柿*	360		20	25	1	樹林 そ の他	裸地	無	無	無	無	不良	無	無	2	無	無	無
15 463-030 [5538-47-59]	単木	六日町 野中	社寺	200~299	柿*	350		23	10	1	樹林 そ の他	裸地	無	無	無	無	良	無	無	2	無	無	無
15 463-031 [5538-47-59]	単木	六日町 野中	社寺	300以上	柿*	370		17	20	1	樹林 そ の他	草地・地被 類	空洞あり	無	無	無	不良：そ の他	無	無	2	無	無	無
15 463-032 [5538-47-69]	単木	六日町 清水瀬	社寺	200~299	柿*	330		25	13	1	樹林 そ の他	草地・地被 類	無	無	無	無	良	無	無	3	無	無	無
15 463-033 [5538-47-69]	単木	六日町 清水瀬	社寺	200~299	柿*	310		25	9	1	樹林 そ の他	草地・地被 類	無	無	無	無	良	無	無	3	無	無	無
15 463-034 [5538-47-68]	単木	六日町 小川	社寺	200~299	杉	400		15	15	1	その他	裸地	空洞あり	無	無	無	不良：そ の他	無	無	2	その他制度	樹名板	無
15 463-035 [5538-47-68]	単木	六日町 小川	社寺	300以上	加ろ	580		13	13	1	その他	裸地	無	無	無	無	良	無	無	2	無	無	無
15 463-036 [5538-47-67]	単木	六日町 小川	社寺	200~299	柿*	380		22	19	1	その他	裸地	無	無	無	無	良	無	無	2	無	無	無
15 463-037 [5538-47-53]	単木	六日町 山谷	社寺	200~299	柿*	310		27	12	1	樹林 そ の他	裸地	無	無	無	無	良	無	無	2	無	無	無
15 463-038 [5538-47-53]	単木	六日町 山谷	社寺	200~299	柿*	320		27	11	1	その他	裸地	無	無	無	無	良	無	無	2	無	無	無

コード番号 [3次元コード]	区分	所在地 通称名	所有者	推定樹齢 (年)	巨木測定値 樹種名	幹周 (cm)	主幹 (cm)	樹高 (m)	枝張 (m)	株立 (本)	周囲の 状況	根元の 状況	欠損度	動物生息 鳥 獣	着生 植物	健全度	信仰対象	独特の 呼称	故事 伝承	視認性	保護制度指定	解説 板等	特記事項
15 463-039 [5538-47-74]	単木	六日町 宮	個人	200~299	ナナ	400		20	23	1	耕地 建 物群	裸地	大枝枯損	無	無	無	良	無	無	2	無	無	無
15 463-040 [5538-47-65]	単木	六日町 宮	個人	100~199	カ	320		12	7	1	耕地	草地・地被 類	大枝枯損	無	無	無	不良：枯 死寸前	無	無	2	無	無	無
15 463-041 [5538-47-65]	単木	六日町 宮	社寺	200~299	ナ*	390		25	17	1	その他	裸地	小枝枯損	無	無	無	不良：一 部枯損	無	無	1	無	無	無
15 463-042 [5538-47-65]	単木	六日町 宮	社寺	200~299	ナ*	340		23	10	1	その他	裸地 ササモ の他やぶ	無	無	無	無	良	無	無	1	無	無	無
15 463-043 [5538-47-73]	単木	六日町 岩崎	社寺	伝承 500	ナ*	1150		40	27		その他	裸地	無	無	無	無	良	無	有	2	その他制度	樹名板 解説板	無
15 463-044 [5538-47-92]	単木	六日町 津久野	社寺	300以上	ナ*	450		25	14	1	その他	裸地	無	無	無	無	良	無	無	3	無	無	無
15 463-045 [5538-47-92]	単木	六日町 津久野	社寺	200~299	ナ*	340		25	12	1	その他	裸地	無	無	無	無	良	無	無	3	無	無	無
15 463-046 [5538-47-92]	単木	六日町 津久野	社寺	200~299	ナ*	340		20	17	1	その他	裸地	無	無	無	無	良	無	無	3	無	無	無
15 463-047 [5538-47-92]	単木	六日町 津久野	社寺	200~299	ナ*	320		25	10	1	その他	裸地	無	無	無	無	良	無	無	3	無	無	無
15 463-048 [5538-47-92]	単木	六日町 津久野	社寺	200~299	ナ*	310		25	8	1	その他	ササその他 やぶ	無	無	無	無	良	無	無	3	無	無	無
15 463-049 [5538-47-92]	単木	六日町 津久野	社寺	200~299	ナ*	310		25	7	1	その他	ササその他 やぶ	無	無	無	無	良	無	無	3	無	無	無
15 463-050 [5538-47-92]	単木	六日町 津久野	社寺	200~299	ナ*	360		25	12	1	その他	ササその他 やぶ	空洞あり	無	無	無	不良：そ の他	無	無	3	無	無	無
15 463-051 [5538-47-92]	単木	六日町 津久野	社寺	200~299	ナ*	550	300	25	9	2	その他	ササその他 やぶ	無	無	無	無	良	無	無	3	無	無	無
15 463-052 [5538-47-92]	単木	六日町 津久野	社寺	200~299	ナ*	320		25	8	1	その他	ササその他 やぶ	無	無	無	無	良	無	無	3	無	無	無
15 463-053 [5538-47-82]	単木	六日町	社寺	200~299	ナ*	370		26	17	1	その他	裸地	無	無	無	無	良	無	無	2	無	無	無
15 463-054 [5538-47-92]	単木	六日町 津下	個人	100~199	ナ*	320		20	18	1	耕地 建 物群 道 路	裸地	無	無	無	有	良	無	無	1	無	無	無
15 463-055 [5538-47-95]	単木	六日町 妙音寺	社寺	100~199	ナ*	310		29	15	1	樹林	雑樹・その 他低木生育	無	無	無	無	良	無	無	2	無	無	無
15 463-056 [5538-57-18]	樹林 0.75 ha 実測:29本	六日町 山口	国	100~199	ナ*	600	370	24	16	2	樹林 道 路	草地・地被 類 雑樹・そ の他低木生 育	無	無	無	無	良	信仰対象あり	有	2	その他制度	解説板	無

コード番号 [3次メッシュ]*	区分	所在地 通称名	所有者	推定樹齢 (年)	巨木測定値 樹種名	幹周 (cm)	主幹 (cm)	樹高 (m)	枝張 (m)	株立 (本)	周囲 の 状況	根元 の 状況	欠損度	動物生息 鳥 獣	着生 植物	健全 度	信仰対象	独特の 呼称	故事 伝承	視 認 性	保護制度指定	解説 板等	特記事項
15 463-057 [5538-57-05]	単木	六日町 上薬師堂	社寺	200~299	ナナ	320		21	25	1	樹林	裸地 草地・ 地被類	無	無	無	良	無	無	無	1	無	無	無
15 463-058 [5538-57-05]	単木	六日町 下薬師堂	社寺	300以上	ナナ	500	350	20	12	3	耕地 建物 群その他	裸地	無	無	無	良	無	無	無	1	無	無	無
15 463-059 [5538-57-05]	単木	六日町 下薬師堂	社寺	200~299	ナナ	315		25	14	1	耕地 建物 群その他	裸地	無	無	無	良	無	無	無	1	無	無	無
15 463-060 [5538-57-05]	単木	六日町 下薬師堂	社寺	200~299	ナナ	350		25	13	1	耕地 建物 群その他	裸地	無	無	無	良	無	無	無	1	無	無	無
15 463-061 [5538-57-05]	単木	六日町 下薬師堂	社寺	200~299	ナナ	320		18	18	1	耕地 建物 群その他	裸地	無	無	無	良	無	無	無	1	無	無	無
15 463-062 [5538-57-15]	単木	六日町 下出浦	個人	300以上	シラカシ	450		10	12	1	耕地 建物 群	裸地	頭頂部幹折 れ	無	有	不良：一 部枯損	無	西山のサ クラ	無	2	その他制度	樹名板	無
15 463-063 [5538-47-95]	単木	六日町 藤原	その他 公有	200~299	ナナ	500		25	30	1	樹林	裸地 草地・ 地被類	無	無	有	良	信仰対象あり	無	有*	3	その他制度	樹名板 解説板	無
15 463-064 [5538-47-95]	単木	六日町 法音寺	社寺	300以上	ナナ	510	350	20	10	2	樹林	草地・地被 類	無	無	有	良	無	無	無	3	無	無	無
15 463-065 [5538-47-95]	単木	六日町 法音寺	社寺	200~299	ナナ	320		18	7	1	樹林 耕地 建物 群	草地・地被 類 ササそ の他やぶ	無	無	無	無	無	無	無	3	無	無	無
15 463-066 [5538-47-95]	単木	六日町 法音寺	社寺	300以上	ナナ	650		20	16	1	樹林 耕地 建物 群	草地・地被 類 ササそ の他やぶ	無	無	無	良	無	無	無	3	無	無	無
15 463-067 [5538-47-95]	単木	六日町 法音寺	社寺	200~299	ナナ	370	250	25	12	2	樹林 耕地 建物 群	草地・地被 類	無	無	無	良	無	無	無	3	その他制度	樹名板	無
15 463-068 [5538-47-95]	単木	六日町 法音寺	社寺	300以上	ナナ	470		27	14	1	樹林 耕地 建物 群	裸地	大枝枯損	無	無	良	無	無	無	2	その他制度	樹名板	無
15 463-069 [5538-47-95]	単木	六日町 法音寺	社寺	300以上	ナナ	460		25	23	1	樹林 耕地 建物 群	その他	無	無	無	良	無	無	無	2	その他制度	樹名板	無
15 463-070 [5538-47-95]	単木	六日町 法音寺	社寺	300以上	ナナ	800	430	23	21	2	樹林 耕地 建物 群	その他	空洞あり	無	無	良	無	無	無	2	その他制度	樹名板	無
15 463-071 [5538-47-95]	単木	六日町 法音寺	社寺	200~299	ナナ	370		23	27	1	樹林 耕地 建物 群	その他	無	無	有	良	無	無	無	2	その他制度	樹名板	無
15 463-072 [5538-47-94]	樹林 0.3 ha 実測:15本	六日町 田崎	社寺	200~299	ナナ	340		30	11	1	樹林	裸地 草地・ 地被類 雑樹 ・その他低 木生育 ササ その他やぶ	枯損木やや あり	無	有	良	無	無	無	2	その他制度	樹名板	無

コード番号 [3次メジャー]	区分	所在地, 通称名	所有者	推定樹齢 (年)	巨木測定値 樹種名	幹周 (cm)	主幹 (cm)	樹高 (m)	枝立 (m)(本)	株 立	周囲 の 状況	根元の 状況	欠損度	動物生息 鳥 獣	着生 植物	健全度	信仰対象	独特の 呼称	故事 伝承	視認性	保護制度指定	解説 板等	特記事項	
15 463-073 [5538-57-03]	単木	六日町 新堀	社寺	300以上	杉*	410		26	13	1	樹林 耕 地 道路	裸地	無	無	無	良	無	無	無	1	無	無	無	
15 463-074 [5538-57-03]	単木	六日町 新堀新田	社寺	200~299	杉*	450		24	27	1	耕地 道 路 その他	裸地	無	無	無	有	良	無	無	1	無	無	無	
15 463-075 [5538-57-34]	単木	六日町 麓	社寺	200~299	杉*	400		23	19	1	その他	裸地	無	無	無	良	無	無	無	2	無	無	無	
15 463-076 [5538-57-34]	単木	六日町 麓	社寺	200~299	加5	300		19	17	1	その他	草地・地被 類	無	無	無	良	無	無	無	3	無	無	無	
15 463-077 [5538-57-34]	単木	六日町 麓	社寺	200~299	杉*	370		29	12	1	その他	草地・地被 類	無	無	無	良	無	無	無	3	無	無	無	
15 463-078 [5538-57-24]	単木	六日町 長森	個人	100~199	杉*	300		19	13	1	建物群	裸地	無	無	無	良	無	無	無	2	無	無	無	
15 463-079 [5538-57-24]	単木	六日町 長森	個人		杉*	920		23	35	1	建物群	草地・地被 類	大枝枯損	無	無	無	不良：一 部枯損	無	有	無	2	その他制度	樹名板	支柱設置
15 463-080 [5538-57-14]	単木	六日町 長森	社寺	200~299	杉*	320		25	14	1	その他	裸地	無	無	無	良	無	無	無	3	無	無	無	
15 463-081 [5538-57-14]	単木	六日町 長森	社寺	200~299	杉*	300		25	12	1	その他	裸地	無	無	無	良	無	無	無	3	無	無	無	
15 463-082 [5538-57-14]	単木	六日町 長森	社寺	200~299	杉*	310		27	14	1	その他	裸地	無	無	無	無	無	無	無	3	無	無	無	
15 463-083 [5538-57-14]	単木	六日町 長森	社寺	300以上	杉*	620		24	20	1	その他	裸地	無	無	無	良	無	無	無	3	その他制度	解説板	無	
15 463-084 [5538-57-14]	単木	六日町 長森	社寺	200~299	杉*	360		21	12	1	その他	草地・地被 類	無	無	無	良	無	無	無	3	無	無	無	
15 463-085 [5538-57-14]	単木	六日町 長森	社寺	200~299	杉*	360		21	10	1	その他	草地・地被 類	無	無	無	良	無	無	無	3	無	無	無	
15 463-086 [5538-57-24]	単木	六日町 長森新田	社寺	200~299	杉*	330		25	14	1	その他	裸地	頭頂部 幹折れ	無	無	無	良	無	無	1	無	無	無	
15 463-087 [5538-57-04]	単木	六日町 上原	社寺	200~299	杉*	310		19	10	1	建物群 道路 その他	裸地	無	無	無	良	無	無	無	1	無	無	無	
15 463-088 [5538-57-04]	単木	六日町 上原	社寺	200~299	杉*	350		19	23	1	建物群 道路 その他	裸地	無	無	無	良	無	無	無	1	無	無	無	
15 463-089 [5538-57-04]	単木	六日町 上原	個人	100~199	杉*	310		23	17	1	建物群 道路	草地・地被 類	無	無	無	良	無	無	無	2	無	無	無	
15 463-090 [5538-57-04]	単木	六日町 上原	個人	100~199	杉*	310		23	21	1	建物群	裸地 草地・ 地被類	無	無	無	良	無	無	無	2	無	無	無	

コード番号 [3次メッシュコード]	区分	所在地 通称名	所有者	推定樹齢 (年)	巨木測定値 樹種名	幹周 (cm)	主幹 (cm)	樹高 (m)	枝張 (m)	株立 (本)	周囲 の 状況	根元 の 状況	欠損度	動物生息 鳥 獣	着生 植物	健全度	信仰対象	独特の 呼称	故事 伝承	視 認 性	保護制度指定	解説 板等	特記事項
15 463-091 [5538-57-03]	単木	六日町 上原	社寺	200~299	ナナ	400		24	25	1	その他	裸地	無	無	無	良	無	無	無	1	その他制度	樹名板	無
15 463-092 [5538-57-03]	単木	六日町 上原	社寺	200~299	ナナ	370		21	21	1	その他	裸地	無	無	無	良	無	無	無	1	その他制度	樹名板	無
15 463-093 [5538-57-03]	単木	六日町 上原	社寺	200~299	ナナ	310		24	14	1	その他	裸地	無	無	無	良	無	無	無	1	その他制度	樹名板	無
15 463-094 [5538-57-03]	単木	六日町 上原	社寺	300以上	ナナ	470		28	17	1	その他	裸地	無	無	無	良	無	無	無	1	その他制度	樹名板	無
15 463-095 [5538-57-03]	単木	六日町 上原	社寺	200~299	ナナ	370		22	25	1	その他	裸地	無	無	無	良	無	無	無	1	その他制度	樹名板	無
15 463-096 [5538-57-14]	単木	六日町 上原	社寺	200~299	ナナ	330		22	28	1	その他	裸地	無	無	無	良	無	無	無	3	無	無	無
15 463-097 [5538-57-13]	単木	六日町 下原新田	社寺	300以上	ナナ	510		23	20	1	その他	裸地	無	無	無	良	無	無	無	1	無	無	無
15 463-098 [5538-57-23]	単木	六日町 下原新田	個人	300以上	シラビガ	340		8	9	1	建物群	裸地	空洞あり 異常なコブ あり	無	無	有不良:そ の他	無	無	無	2	その他制度	樹名板	無
15 463-099 [5538-57-23]	単木	六日町 下原新田	個人	300以上	ナナ	500		19	17	1	建物群	裸地	無	無	無	有良	無	無	無	1	その他制度	樹名板	無
15 463-100 [5538-57-13]	単木	六日町 泉	社寺	200~299	ナナ	350		22	23	1	その他	裸地	無	無	無	良	無	無	無	1	無	無	無
15 463-101 [5538-57-13]	単木	六日町 泉	社寺	200~299	ナナ	350		11	12	1	その他	裸地	頭頂部幹折 れ	無	無	無不良:一 部枯損	無	無	無	1	無	無	無
15 463-102 [5538-57-13]	単木	六日町 泉	社寺	200~299	ナナ	310		20	21	1	その他	裸地	無	無	無	良	無	無	無	1	無	無	無
15 463-103 [5538-57-00]	単木	六日町 泉	社寺	300以上	ナナ	470	250	20	10	2	道路 其 の他	裸地	無	無	無	有良	無	無	無	1	その他制度	樹名板	無
15 463-104 [5538-57-10]	単木	六日町 野田	社寺	300以上	ナナ	420		15	12	1	耕地 道 路 其 の他	裸地	頭頂部幹折 れ 空洞あ り	無	無	無良	無	無	無	2	無	無	無
15 463-105 [5538-57-10]	単木	六日町 野田	社寺	300以上	ナナ	470		18	12	1	耕地 道 路 其 の他	裸地	頭頂部幹折 れ 空洞あ り	無	無	無不良:一 部枯損	無	無	無	2	無	無	枯損部の削除、 枝下ろし
15 463-106 [5538-57-11]	単木	六日町 四十日	社寺	200~299	ナナ	550	280	20	9	3	公園 耕 地 其 の他	裸地	無	無	無	良	無	無	無	2	無	無	無
15 463-107 [5538-57-20]	樹林 0.4 ha 実測:7本	六日町 西	社寺	300以上	ナナ 仔ナ	490 650	330	26 20	12 17	1 2	樹林	草地・地 被類	無	無	無	良	無	無	無	2	無	無	枯損部の削除、 枝下ろし
15 463-108 [5538-57-11]	単木	六日町 宇津野新 田	社寺	300以上	ナナ	520		27	17	1	耕地 其 の他	裸地	空洞あり	無	無	無不良:一 部枯損	無	無	無	1	無	無	その他



コード番号 [3次メッシュコード]	区分	所在地 通称名	所有者	推定樹齢 (年)	巨木測定値 樹種名	幹周 (cm)	主幹 (cm)	樹高 (m)	枝張 (m)	株 立 (本)	周囲 の 状況	根元 の 状況	欠損度	動物生息 鳥 獣	着生 植物	健全 度	信仰対象	独特の 呼称	故事 伝承	視 認 性	保護制度指定	解説 板等	特記事項	
15 463-109 [5538-57-11]	単木	六日町 青木新田	社寺	200~299	杉*	350		25	15	1	樹林 道 路	裸地	無	無	無	良	無	無	無	2	無	無	無	
15 463-110 [5538-57-11]	単木	六日町 青木新田	社寺	200~299	杉*	330		28	11	1	樹林 耕 地	雑樹・その 他低木生育	無	無	無	良	無	無	無	2	無	無	無	
15 463-111 [5538-57-21]	単木	六日町 大杉新田	社寺	300以上	杉*	440		26	16	1	樹林	裸地	無	無	無	良	無	無	無	2	無	無	無	
15 463-112 [5538-57-21]	単木	六日町 大杉新田	社寺	200~299	杉*	320		26	13	1	樹林	裸地	無	無	無	良	無	無	無	2	無	無	無	
15 463-113 [5538-57-30]	単木	六日町 大杉新田	個人	300以上	杉*	450		23	20	1	樹林	草地・地被 類 雑樹・そ の他低木生 育 舗装	無	無	無	有良	無	無	有	3	その他制度	樹名板	無	
15 463-114 [5538-57-22]	単木	六日町 奥	社寺	300以上	竹	500		12	10	1	その他	裸地	空洞あり	無	無	無	不良：一 部枯損	無	無	3	無	無	無	
15 463-115 [5538-57-22]	単木	六日町 奥	社寺	100~199	竹	320		15	14	1	道路 其 の他	裸地	無	無	無	良	無	無	無	2	無	無	無	
15 463-116 [5538-57-42]	単木	六日町 五日町	社寺	300以上	竹	560		25	29	1	樹林	裸地	無	無	無	良	無	無	無	1	その他制度	樹名板	無	
15 463-117 [5538-57-42]	単木	六日町 五日町	社寺	200~299	杉*	330		27	12	1	樹林	裸地	無	無	無	良	無	無	無	1	その他制度	樹名板	無	
15 464-001 01/02 [5538-67-03]	樹林 1 ha 実測: 8本	大和町 毘沙門堂	社寺	300以上	竹 竹 竹 竹	710 514 360 440		30 35 35 35	30 35 30 30	1 1 1 1	建物群 その他	裸地	枯損木や あり	無	無	有良	無	無	無	1	無	無	無	
15 464-001 02/02 [5538-67-03]	樹林	大和町 毘沙門堂			竹 竹 竹 杉*	365 610 400 310	310	35 35 35 40	30 35 30 15	1 2 1 1														
15 464-002 [5538-67-03]	単木	大和町 堂の裏	市町村	200~299	竹	300		25	30	1	樹林 建 物群 其 の他	草地・地被 類	無	無	無	良	無	無	無	2	無	無	無	
15 464-003 [5538-67-06]	単木	大和町 浄原塚	市町村	300以上	杉*	590		20	20	1	耕地	草地・地被 類	小枝枯損	無	無	良	無	浄原塚 本杉	有*	1	無	無	無	
15 464-004 01/03 [5538-67-17]	樹林 0.3 ha 実測: 12本	大和町 雷土神社	市町村	200~299	杉* 杉* 杉* 杉*	310 320 320 300		25 20 20 20	15 20 20 15	1 1 1 1	耕地	裸地	無	無	無	良	無	無	無	1	無	無	無	
15 464-004 02/03 [5538-67-17]	樹林	大和町 雷土神社			杉* 杉* 杉* 杉*	360 470 370 350		25 30 25 20	20 25 20 20	1 1 1 1														
15 464-004 03/03 [5538-67-17]	樹林	大和町 雷土神社			杉* 杉* 杉* 杉*	355 300 300 300		25 20 20 20	20 15 15 15	1 1 1 1														

コード番号 [3次メカコード]	区分	所在地、 通称名	所有者	推定樹齢 (年)	巨木測定値 樹種名	幹周 (cm)	主幹 (cm)	樹高 (m)	枝張 (m)	株立 (本)	周囲 の 状況	根元 の 状況	欠損度	動物生息 鳥 獣	着生 植物	健全 度	信仰対象	独特の 呼称	故事 伝承	視 認 性	保護制度指定	解説 板等	特記事項
15 464-005 [5538-67-17]	単木	大和町 雷土新田 神社	市町村	200~299	ナナ	730		25	10	1	耕地	裸地	無	無	無	良	無	無	無	1	無	無	無
15 464-006 [5538-57-66]	単木	大和町 穴地	市町村	300以上	ナナ*	530		30	20	1	耕地	裸地	小枝枯損	無	無	良	無	穴地一本 杉	有*	1	その他制度	解説板	無
15 464-007 [5538-57-55]	単木	大和町 大崎	市町村	300以上	ナナ*	520		25	15	1	耕地 道 路	草地・地被 類	小枝枯損 空洞あり	無	無	不良：一 部枯損	無	てんまる 杉	無	1	その他制度	解説板	無
15 464-008 [5538-56-89]	単木	大和町 後山	市町村	200~299	ナナ	720		35	20	1	樹林	裸地	無	無	無	有良	無	無	無	2	無	無	無
15 481-001 [5538-55-94]	単木	川西町 高倉神社	法人等	300以上	ナナ*	355		30	13	1	樹林 耕 地	草地・地被 類	小枝枯損	無	無	良	信仰対象あり 祭事あり	無	無	2	無	無	定期的な下刈り ・清掃
15 481-002 [5538-65-05]	樹林 0.02 ha 実測:2本	川西町 藤原熊野 神社	法人等	300以上	ナナ* ナナ*	505 450		45 45	15 13	1 1	樹林 耕 地	草地・地被 類	無	無	無	良	信仰対象あり	無	無	2	無	無	定期的な下刈り ・清掃
15 481-003 [5538-65-14]	樹林 0.2 ha 実測:4本	川西町 室島相国 寺	法人等	300以上	ナナ* ナナ* ナナ* ナナ*	605 570 325 315	320	40 40 40 40	22 16 11 12	3 2 1 1	樹林	裸地 草地・ 地被類	枯損木やや あり	無	無	良	信仰対象あり	無	無	2	無	無	定期的な下刈り ・清掃
15 481-004 [5538-65-26]	樹林 0.05 ha 実測:2本	川西町 田戸十二 社	社寺	300以上	ナナ* ナナ*	440 438		45 45	12 10	1 1	樹林 耕 地 建物 群 道路	草地・地被 類	無	無	無	有良	信仰対象あり 祭事あり	無	無	2	無	無	定期的な下刈り ・清掃
15 481-005 [5538-65-34]	単木	川西町 中仙田公 民館	その他 公有	不明	ナナ	355		40	35	1	樹林 耕 地 建物 群 道路	裸地	無	無	無	良	無	無	無	2	無	無	定期的な下刈り ・清掃
15 481-006 [5538-65-45]	単木	川西町 赤谷	法人等	300以上	ナナ	979		46.5	45	1	樹林 耕 地 建物 群 道路	裸地	小枝枯損 空洞あり	無	無	有不良：一 部枯損	信仰対象あり 祭事あり	赤谷十二 社の大榎	有*	2	天然記念物等(都 道府県)	樹木板 解説板	定期的な下刈り ・清掃
15 481-007 [5538-65-46]	樹林 0.02 ha 実測:4本	川西町 大倉十 二社	法人等	300以上	ナナ* ナナ* ナナ* ナナ*	522 361 334 315		35 40 45 35	18 15 40 30	1 1 1 1	樹林 建 物群 道 路	裸地 草地・ 地被類	枯損木やや あり	無	無	不良：一 部枯損	信仰対象あり 祭事あり	無	無	2	無	無	定期的な下刈り ・清掃
15 481-008 [5538-65-67]	単木	川西町 白小倉	市町村	不明	ナナ	330		25	30	1	道路 そ の他	草地・地被 類	大枝枯損	無	無	有不良：一 部枯損	無	無	無	1	無	無	定期的な下刈り ・清掃
15 481-009 01/02 [5538-66-30]	樹林 0.1 ha 実測:6本	川西町 仁田 熊 野社	法人等	300以上	ナナ* ナナ* ナナ* ナナ*	577 532 390 345		35 35 40 40	20 16 18 18	1 1 1 1	樹林 建 物群 道 路	裸地	枯損木やや あり	無	無	不良：一 部枯損	信仰対象あり 祭事あり	無	不明	1	無	無	定期的な下刈り ・清掃
15 481-009 02/02 [5538-66-30]	樹林	川西町 仁田			ナナ* ナナ*	342 320		40 35	18 14	1 1													
15 481-010 [5538-66-10]	単木	川西町 下平 神 明社	法人等	300以上	ナナ*	420	250	35	20	2	樹林 道 路	裸地	無	無	無	良	信仰対象あり 祭事あり	無	無	1	無	無	定期的な下刈り ・清掃

コード番号 [3次元コード]	区分	所在地, 通称名	所有者	推定樹齢 (年)	巨木測定値 樹種名	幹周 (cm)	主幹 (cm)	樹高 (m)	枝張 (m)	株 立 (本)	周囲 の 状況	根元 の 状況	欠損度	動物生息 鳥 獣	着生 植物	健全 度	信仰対象	独特の 呼称	故事 伝承	視 認 性	保護制度指定	解説 板等	特記事項	
15 481-011 [5538-66-10]	樹林 0.3 ha 実測:3本	川西町 上野屋名 四郎	個人	300以上	ナリ ナリ ナリ	502 412 350		42 40 40	40 30 30	1 1 1	建物群	裸地 草地・ 地被類	枯損木やや あり	無	無	無	不良:一 部枯損	無	無	有*	2	無	無	定期的な下刈り ・清掃
15 481-012 [5538-65-29]	樹林 0.5 ha 実測:3本	川西町 元町	社寺	300以上	ナリ ナリ ヒコウ	602 355 373	308	40 40 40	18 14 10	3 1 1	樹林 耕 地 建物 群 道路	裸地	無	無	無	無	無	無	無	1	無	無	定期的な下刈り ・清掃	
15 481-013 [3665-29-0]	単木	川西町 元町 諏訪社	社寺	300以上	ナリ	528		35	20	2	樹林 耕 地 建物 群 道路	裸地	小枝枯損	無	無	有	不良:一 部枯損	信仰対象あり 祭事あり	元町諏訪 神社の親子 杉	無	1	その他制度	樹名板	定期的な下刈り ・清掃
15 481-014 [5538-66-00]	樹林 1 ha 実測:4本	川西町 伊友	法人等	300以上	ナリ ナリ ナリ ナリ	380 315 419 335		35 35 30 30	20 16 30 25	1 1 1 1	樹林 公 園 建物 群 道路	裸地 雑樹・ その他低木 生育	無	無	無	無	無	祭事あり	無	無	1	無	無	定期的な下刈り ・清掃
15 481-015 [5538-55-89]	単木	川西町 神社町 千手神社	法人等	300以上	ナリ	336		35	15	1	樹林 建 物群 道 路	裸地	小枝枯損	無	無	無	不良:一 部枯損	信仰対象あり 祭事あり	無	無	2	無	無	定期的な下刈り ・清掃
15 482-001 [5538-45-14]	単木	津南町 見坂神社	社寺	200~299	ナリ	412		30	24	1	樹林 耕 地 道路	裸地	無	無	無	無	無	無	無	無	3	無	無	無
15 482-002 [5538-45-32]	単木	津南町 外丸神社	社寺	300以上	ナリ	1130		40	25	1	樹林 耕 地 建物 群	裸地 舗装	小枝枯損	無	無	無	不良:一 部枯損	信仰対象あり	外丸矢放 神社の八 本杉	有	2	天然記念物等(市 町村)	その他	保護棚設置 薬剤 散布・施肥 定期的 な下刈り・清 掃 枯損部の削除 ・枝下ろし
15 482-003 [5538-45-32]	並木 70 m 実測:2本	津南町 外丸神社	社寺	100~199	ナリ ナリ	360 320		35 30	12 12	1 1	樹林 建 物群 道 路 其 他	裸地 草地・ 地被類	枯損木やや あり	無	無	無	不良:一 部枯損	無	無	無	2	無	無	定期的な下刈り ・清掃 枯損部の 削除、枝下ろし
15 482-004 [5538-45-10]	単木	津南町 上野大山 中の原	その他 公有	300以上	ナリ	630		30	20	1	樹林 耕 地 道路	草地・地被 類 雑樹・ その他低木 生育	小枝枯損	無	無	無	不良:一 部枯損	無	上野大杉	無	1	天然記念物等(市 町村)	その他	定期的な下刈り ・清掃 枯損部の 削除、枝下ろし
15 482-005 [5538-44-08]	単木	津南町 上田小池 神社	社寺	200~299	ナリ	430		33	16	1	樹林 耕 地 建物 群 道路	草地・地被 類	空洞あり	無	無	無	無	無	無	無	3	無	無	定期的な下刈り ・清掃
15 482-006 [5538-34-99]	単木	津南町 反里延命 寺	社寺	100~199	ヒコウ	345		25	13	1	樹林 建 物群 水 面	裸地	無	無	無	無	無	無	無	無	2	無	無	定期的な下刈り ・清掃
15 482-007 [5538-34-99]	単木	津南町 反里神社	社寺	100~199	ナリ	315		20	23	1	樹林 建 物群 道 路	裸地 草地・ 地被類	無	無	無	無	無	無	無	無	2	無	無	定期的な下刈り ・清掃
15 482-008 [5538-45-01]	単木	津南町 芦ヶ崎神 社	社寺	100~199	ナリ	305		20	23	1	樹林 耕 地 建物 群	草地・地被 類	無	無	無	無	無	無	無	無	2	無	無	定期的な下刈り ・清掃
15 482-009 01/03 [5538-35-70]	樹林 1.5 ha 実測:9本	津南町 谷内神社	社寺	200~299	ナリ ナリ ナリ ナリ	427 367 329 326		32 32 30	16 10 11 10	1 1 1 1	樹林 耕 地 建物 群 道路	裸地 草地・ 地被類 雑樹 ・その他低 木生育 舗装	無	無	無	無	無	無	無	無	2	無	無	定期的な下刈り ・清掃

コード番号 【3次元コード】	区分	所在地、 通称名	所有者	推定樹齢 (年)	巨木測定値 樹種名	幹周 (cm)	主幹 (cm)	樹高 (m)	枝張 (m)	株立 (本)	周囲 の 状況	根元 の 状況	欠損度	動物生息 鳥 獣	著生 植物	健全 度	信仰対象	独特の 呼称	故事 伝承	視 認 性	保護制度指定	解説 板等	特記事項		
15 482-009 02/03 [5538-35-70]	樹林	津南町 谷内神社			杉*	307		28	7	1															
					杉*	650		33	17	1															
					杉*	850		35	18	1															
					杉*	470		30	16	1															
15 482-009 03/03 [5538-35-70]	樹林	津南町 谷内神社			杉*	480		30	15	1															
15 482-010 [5538-35-93]	単木	津南町 船山神社	社寺	200~299	竹*	560		30	30	1	樹林 耕 地 建物 群 道路	裸地	無	無	無	無	良	無		船山神社 の大櫓	無	2	天然記念物等(市 町村)	その他	薬剤散布・施肥 定期的な下刈り ・清掃
15 482-011 [5538-35-93]	樹林 0.4 ha	津南町 船山神社	社寺	200~299	竹*	430		25	22	1	樹林 耕 地 建物 群 道路	裸地	無	無	無	良	無	無	無	2	無	無	無	定期的な下刈り ・清掃	
15 482-012 [5538-35-74]	樹林 0.1 ha 実測:2本	津南町 中深見神 社	社寺	200~299	杉* 加う	400 413		45 36	14 21	1	樹林 建 物群 道 路	裸地 草地・ 地被類 藪装	無	無	無	無	良	無	無	無	2	無	無	定期的な下刈り ・清掃	
15 482-013 [5538-35-33]	樹林 0.1 ha 実測:3本	津南町 見玉不動 尊	社寺	200~299	杉* 杉* 杉*	500 343 458		33 35 30	13 11 17	1	樹林 建 物群 道 路	裸地 藪装	無	無	無	有	良	無	無	無	2	無	無	定期的な下刈り ・清掃	
15 482-014 [5538-35-01]	単木	津南町 清水川原 神社	社寺	100~199	竹*	312		20	20	1	樹林 耕 地 建物 群	裸地 稚樹・ その他低木 生育	小枝枯損	無	無	無	良	無	無	無	2	無	無	定期的な下刈り ・清掃	
15 482-015 [5538-25-91]	単木	津南町 結東矢平	その他 公有	200~299	ミナウ	570	370	22	23	2	樹林 道 路	草地・地被 類	小枝枯損	無	無	無	良	無	信仰対象あり	無	無	2	無	無	定期的な下刈り ・清掃
15 482-016 [5538-25-90]	単木	津南町 結東滝ノ 上山ノ 神	その他 公有	200~299	杉*	480		35	13	1	樹林	稚樹・その 他低木生育	空洞あり	無	無	無	良	無	信仰対象あり	無	無	2	無	無	定期的な下刈り ・清掃
15 482-017 [5538-35-00]	単木	津南町 結東滝ノ 上 大塚 様	その他 公有	300以上	杉*	795		25	13	1	樹林	稚樹・その 他低木生育	空洞あり 異常なコブ あり	無	無	有	良	無	信仰対象あり	無	無	2	無	無	定期的な下刈り ・清掃
15 482-018 [5538-25-91]	樹林 0.3 ha	津南町 結東神社	社寺	100~199	竹* 竹*	364 354		30 24	15 14	1	樹林 建 物群	草地・地被 類 ササその 他やぶ	無	無	無	有	良	無	無	無	2	無	無	定期的な下刈り ・清掃	
15 482-019 [5538-25-70]	単木	津南町 前倉庚申 様	その他 公有	100~199	ヒメマツ	343		35	16	1	耕地 建 物群 道 路	草地・地被 類 藪装 そ の他	無	無	無	無	良	無	無	無	2	無	無	定期的な下刈り ・清掃	
15 482-020 [5538-25-70]	樹林 実測:2本	津南町 前倉風の 神様	その他 公有	100~199	竹* 竹*	345 332		25 28	14 13	1	樹林	稚樹・その 他低木生育	無	無	無	無	良	無	無	無	3	無	無	無	
15 482-021 [5538-35-95]	単木	津南町 堂平神社	社寺	100~199	杉*	332		20	15	1	樹林 耕 地 建物 群	裸地 草地・ 地被類 ササ その他やぶ	無	無	無	無	良	無	信仰対象あり	無	無	2	無	無	定期的な下刈り ・清掃

コード番号 [3次メッシュコード]	区分	所在地 通称名	所有者	推定樹齢 (年)	巨木測定値 樹種名	幹周 (cm)	主幹 (cm)	樹高 (m)	株 張立 (m/本)	周囲 の 状況	根元 の 状況	欠損度	動物生息 鳥 獣	着生 植物	健全 度	信仰対象	独特の 呼称	故事 伝承	視 認 性	保護制度指定	解説 板等	特記事項
15 483-001 [5538-45-36]	単木	中里村 高道山	社寺	不明	対* 対*	500 301		28.8 32.3	10 8 1	樹林	裸地	小枝枯損	無 無	無	良	信仰対象あり	無	無	3	無	無	無
15 483-002 [5538-35-89]	単木	中里村 角間	社寺	100~199	対*	301		21.8	7 1	樹林	草地・地被 類	小枝枯損	無 無	有	良	信仰対象あり	弘法のネ ジリ杉	有*	3	天然記念物等(都 道府県)	解説板	保護樹設置 定期 的な下刈り・清 掃
15 483-003 [5538-35-79]	単木	中里村 津沢	社寺	200~299	対*	694		38.2	11 1	樹林	裸地	小枝枯損	無 無	無	良	無	無	無	1	無	無	無
15 483-004 [5538-35-79]	単木	中里村 小出	個人	不明	1対	422		17.5	6 1	道路	裸地	大枝枯損	無 無	有	不良：一 部枯損	信仰対象あり	無	無	2	無	無	無
15 483-005 [5538-45-38]	単木	中里村 市之越	社寺	100~199	対*	330		30.5	6 1	樹林	草地・地被 類	無	不明 不明	無	良	無	無	無	3	無	無	無
15 483-006 [5538-45-66]	単木	中里村 上山	社寺	300以上	対*	382		19.8	6 1	樹林	裸地	大枝枯損	不明 不明	無	不良：異 常落葉	信仰対象あり	無	不明	2	無	無	無
15 483-007 [5538-45-66]	単木	中里村 妙栄寺 妙栄様	社寺	300以上	対*	454		24.3	9 1	耕地	裸地	小枝枯損	無 無	無	不良：異 常落葉	信仰対象あり	無	不明	1	無	無	無
15 483-008 [5538-45-07]	単木	中里村 程島	社寺	不明	対* 対*	303 312		22 26	13 1 11 1	樹林	裸地	無	不明 不明	無	良	無	無	無	3	無	無	無
15 483-009 [5538-45-26]	単木	中里村 倉保 東 光寺	社寺	300以上	対* 対*	315 440		31.6 34.9	13 1 14 1	樹林	裸地	大枝枯損	不明 不明	無	不良：一 部枯損	信仰対象あり	無	不明	2	無	無	無
15 483-010 [5538-45-16]	単木	中里村 重地	社寺	不明	対*	351		19.9	16 1	樹林	裸地	無	不明 不明	無	良	無	無	無	3	無	無	無
15 483-011 [5538-35-87]	単木	中里村 清田山 矢放寺	社寺	100~199	対*	312		23.7	5 1	樹林	裸地	小枝枯損	不明 不明	無	不良：異 常落葉	無	無	無	2	無	無	無
15 483-012 [5538-45-26]	単木	中里村 倉保	社寺	不明	対* 対* 対*	405 315 400		30.5 33 31.9	15 1 13 1 14 1	樹林	草地・地被 類	小枝枯損	不明 不明	無	良	信仰対象あり	無	無	3	無	無	定期的な下刈り ・清掃
15 483-013 [5538-45-66]	単木	中里村 田沢	社寺	不明	対*	300		25.4	11 1	樹林	草地・地被 類	大枝枯損	不明 不明	無	不良：一 部枯損	無	無	無	2	無	無	定期的な下刈り ・清掃
15 483-014 [5538-45-66]	単木	中里村 田沢 泉 龍寺	社寺	200~299	対* 対*	356 300		31.8 35.5	8 1 6 1	樹林	裸地	小枝枯損	無 無	無	良	信仰対象あり	無	無	2	無	無	定期的な下刈り ・清掃
15 483-015 [5538-45-76]	単木	中里村 桂	社寺	100~199	対* 対*	305 315		27.9 33.1	8 1 7 1	樹林	裸地	小枝枯損	不明 不明	無	不良：異 常落葉	不明	無	無	1	無	無	無
15 483-016 [5538-45-86]	単木	中里村 宮中	社寺	200~299	対*	482		38.9	10 1	樹林	裸地	頭頂部幹折 れ	不明 不明	無	不良：そ の他	無	無	無	1	無	無	無
15 483-017 [5538-45-96]	単木	中里村 新屋敷	社寺	100~199	対*	325		28	12 1	樹林	草地・地被 類	小枝枯損	不明 不明	有	不良：そ の他	無	無	無	3	無	無	無

コード番号 [3次メッシュコード]	区分	所在地、 通称名	所有者	推定樹齢 (年)	巨木測定値 樹種名	幹周 (cm)	主幹 (cm)	樹高 (m)	枝張立 (m)(本)	株 周囲 の 状況	根元 の 状況	欠損度	動物生息 鳥 獣	着生 植物	健全 度	信仰対象	独特の 呼称	故事 伝承	視 認 性	保護制度指定	解説 板等	特記事項		
15 483-018 [5538-45-86]	単木	中里村 堀之内	社寺	100~199	柿* カサ	305 410		29 25	7 10	1 1	樹林	裸地	無	不明	不明	無	良	無	無	無	3	無	無	無
15 483-019 [5538-45-76]	単木	中里村 小原	社寺	100~199	柿*	300		35.7	5	1	樹林	草地・地被 類	無	不明	不明	無	良	無	無	無	2	無	無	定期的な下刈り ・清掃
15 483-020 [5538-45-65]	単木	中里村 千満	社寺	100~199	柿*	300		28.7	4	1	耕地 道 路	裸地	無	無	無	無	良	無	無	無	2	無	無	無
15 483-021 [5538-45-35]	単木	中里村 桔梗原	社寺	不明	ア* ア*	320 325		28.1 28.5	4 3	1 1	耕地 道 路	裸地	大枝枯損 小枝枯損	不明	不明	有	不良：一 部枯損	無	無	無	1	無	無	無
15 483-022 [5538-45-46]	単木	中里村 通り山	社寺	不明	カ* カ*	305 300		27.7 28.7	5 9	1 1	樹林	裸地	小枝枯損	不明	不明	有	良	無	無	無	2	無	無	定期的な下刈り ・清掃
15 501-001 01/02 [5538-65-81]	樹林 0.10 ha 実測:5本	高柳町 岡田	社寺	300以上	柿* 柿* 柿* 柿*	620 570 540 410		35 35 30 30	20 15 15 15	1 1 1 1	樹林 公 園	裸地 草地・ 地被類 雑樹 ・その他低 木生育	無	無	有	不良：一 部枯損	信仰対象あり	夫婦杉	無	2	天然記念物等(市 町村)	無	無	
15 501-001 02/02 [5538-65-81]	樹林	高柳町 岡田			カ*	500		25	12	1														
15 501-002 [5538-65-81]	単木	高柳町 岡田	社寺	300以上	柿*	450		25	15	1	樹林	裸地 草地・ 地被類	大枝枯損	無	無	無	不良：一 部枯損	無	無	無	2	無	無	無
15 501-003 [5538-65-61]	樹林 0.30 ha 実測:4本	高柳町 岡野町	社寺	200~299	柿* 柿* 柿* 柿*	400 370 360 340		30 30 25 30	15 15 12 15	1 1 1 1	樹林 公 園	草地・地被 類 雑樹・そ の他低木生 育	無	無	無	有	良	無	無	無	2	無	無	無
15 501-004 [5538-65-61]	樹林 1.00 ha 推定:7本	高柳町 岡野町	法人等	300以上	カ*	450		35	18	1	樹林 公 園 道路	草地・地被 類 雑樹・そ の他低木生 育	無	無	無	有	良	無	無	無	2	無	無	無
15 501-005 [5538-65-61]	樹林 0.20 ha 実測:4本	高柳町 岡野町	社寺	200~299	柿* 柿* 柿* 柿*	390 370 370 320		30 25 30 30	12 10 12 10	1 1 1 1	樹林	草地・地被 類 雑樹・そ の他低木生 育	枯損木やや あり	無	無	有	良	無	無	無	2	無	無	無
15 501-006 [5538-65-61]	単木	高柳町 岡野町	法人等	300以上	柿*	440		25	15	1	樹林	裸地 草地・ 地被類	無	無	無	無	良	無	無	無	2	無	無	無
15 501-007 [5538-65-50]	樹林 0.15 ha 実測:3本	高柳町 坪野	社寺	200~299	柿* 柿* 柿*	350 330 310		25 25 25	14 15 10	1 1 1	樹林	草地・地被 類 雑樹・そ の他低木生 育 ササその 他やぶ	無	無	無	無	良	無	無	無	2	無	無	無
15 501-008 [5538-64-69]	樹林 0.10 ha 実測:4本	高柳町 礪之辺	社寺	300以上	柿* 柿* 柿* 柿*	510 350 340 410		30 25 25 25	15 12.8 10 15	1 1 1 1	樹林	草地・地被 類 雑樹・そ の他低木生 育	枯損木やや あり	無	無	無	不良：一 部枯損	無	無	無	2	無	無	無
15 501-009 [5538-65-42]	樹林 0.20 ha 実測:3本	高柳町 山中	社寺	300以上	柿* 柿* 柿*	410 430 320		30 30 30	12 13 12	1 1 1	樹林	裸地 草地・ 地被類	無	無	無	無	良	無	無	無	2	無	無	無

コード番号 [3次元コード]	区分	所在地 通称名	所有者	推定樹齢 (年)	巨木測定値 樹種名	幹周 (cm)	主幹 (cm)	樹高 (m)	枝張 (m)	株立 (本)	周囲 の 状況	根元 の 状況	欠損度	動物生息 鳥 獣	着生 植物	健全度	信仰対象	独特の 呼称	故事 伝承	視 認 性	保護制度指定	解説 板等	特記事項	
15 501-010 [5538-65-31]	01/02 樹林 0.20 ha 実測:5本	高柳町 橋ヶ原	社寺	300以上	対* 対* 対*	770 520 330		25 25 20	17 15 13	1 1 1	樹林 公 園	裸地 草地・ 地被類	枯損木や あり	無	無	有	不良:一 部枯損	信仰対象あり	橋ヶ原の 大杉	無	2	天然記念物等(市 町村)	無	無
15 501-010 [5538-65-31]	02/02 樹林 [5538-65-31]	高柳町 橋ヶ原				450		25	25	1														
15 501-011 [5538-65-40]	樹林 0.20 ha 実測:3本	高柳町 漆島	社寺	300以上	対* 対* 対*	520 410 380		30 30 30	13 18 18	1 1 1	樹林	裸地 草地・ 地被類		無	無	無	良	無	無	2	無	無	無	
15 501-012 [5538-65-30]	単木	高柳町 萩ノ島	社寺	300以上	対*	990	640	30	13	2	樹林 公 園 道路	裸地 草地・ 地被類	無	無	無	無	良	信仰対象あり	無	2	天然記念物等(市 町村)	無	無	
15 501-013 [5538-64-08]	単木	高柳町 田代	社寺	300以上	対*	320		30	15	1	樹林 道 路	裸地 草地・ 地被類	無	無	無	無	良	無	無	2	無	無	無	
15 501-014 [5538-64-17]	樹林 0.20 ha 実測:2本	高柳町 門出寄合	社寺	200~299	対* 対*	380 320		30	25 20	1 13	樹林	草地・地被 類 雑樹・そ の他低木生 育	無	無	無	有	良	無	無	2	無	無	無	
15 501-015 [5538-64-17]	樹林 0.05 ha 実測:3本	高柳町 石黒寄合	社寺	200~299	対* 対* 対*	400 350 320		30	15 15 15	1 1 1	樹林 道 路	裸地 草地・ 地被類	無	無	無	無	良	無	無	2	無	無	無	
15 501-016 [5538-64-25]	単木	高柳町 上石黒	社寺	200~299	対*	350		25	18	1	樹林	雑樹・その 他低木生育 ササその他 やぶ	小枝枯損	無	無	有	不良:一 部枯損	無	無	2	無	無	無	
15 501-017 [5538-64-16]	単木	高柳町 落合	個人	200~299	対*	330		25	16	1	耕地 道 路	草地・地被 類 雑樹・そ の他低木生 育	無	無	無	有	良	無	無	2	無	無	無	
15 501-018 [5538-54-96]	単木	高柳町 居谷	社寺	200~299	対*	380		25	12	1	樹林	草地・地被 類 雑樹・そ の他低木生 育	無	無	無	無	良	無	無	2	無	無	無	
15 502-001 [5538-65-87]	単木	小国町 三桶	社寺	300以上	対*	648		40	16	1	樹林 道 路	裸地	無	無	無	無	良	無	無	2	天然記念物等(市 町村)	その他	無	
15 502-002 [5538-65-96]	単木	小国町 苔野島	個人	100~199	対*	323		17	21		耕地 道 路	裸地	無	無	無	有	良	無	無	2	天然記念物等(市 町村)	その他	無	
15 502-003 [5538-75-16]	単木	小国町 森光	社寺	300以上	対*	365		37	13	1	耕地 道 路	裸地	無	無	無	有	良	無	無	2	天然記念物等	その他	無	
15 502-004 [5538-75-56]	単木	小国町 相野原	社寺	300以上	対*	640		32	30	1	樹林 公 園	裸地	小枝枯損	無	対*	有	良	無	三王様の 大クヤキ	無	1	天然記念物等(市 町村)	その他	枯損部の削除、 枝下ろし
15 502-005 [5538-75-87]	単木	小国町 武石	社寺	200~299	対*	430		36	15	1	樹林 公 園	裸地	無	無	無	有	良	無	無	2	天然記念物等(市 町村)	その他	無	
15 504-001 [5638-05-92]	単木	刈羽村 赤田北方	社寺	300以上	対*	470		30	18	1	樹林	裸地	無	無	無	無	良	無	無	2	天然記念物等(市 町村)	その他	無	

コード番号 [3次元コード]	区分	所在地、 通称名	所有者	推定樹齢 (年)	巨木測定値 樹種名	幹周 (cm)	主幹 (cm)	樹高 (m)	枝張 (m)	株立 (本)	周囲 の 状況	根元 の 状況	欠損度	動物生息 鳥 獣	着生 植物	健全 度	信仰対象	独特の 呼称	故事 伝承	視 認 性	保護制度指定	解説 板等	特記事項	
15 504-002 [5638-15-11]	単木	刈羽村 井岡	個人	不明	スダジイ	450		30	20	1	建物群	草地・地被 類	空洞あり	無	無	有	良	無	無	2	天然記念物等(市 町村)	その他	無	
15 504-003 [5638-15-30]	単木	刈羽村 滝谷	個人	300以上	スダジイ	440		25	20	1	建物群	草地・地被 類	空洞あり	無	無	無	良	無	無	2	天然記念物等(市 町村)	その他	無	
15 504-004 [5638-04-88]	単木	刈羽村 山王神社	社寺	200~299	ケナ	390		9	13	1	樹林	裸地	大枝枯損	無	無	無	良	無	無	3	無	無	無	
15 504-005 [5638-04-88]	単木	刈羽村 山王神社	社寺	200~299	ワケモ	320		9	10	1	樹林	裸地	空洞あり 異常なコブ あり	無	無	有	不良：一 部枯損	無	無	3	無	無	無	
15 504-006 [5638-15-20]	単木	刈羽村 白山神社	社寺	200~299	ケナ ケナ ケナ	316 406 302		17 20 21	16 20 22	1 1 1	樹林	雑樹・その 他低木生 育 ササその他 やぶ	無	無	無	有	良	無	無	2	無	無	無	
15 504-007 [5638-15-31]	単木	刈羽村 諏訪神社	社寺	300以上	ケナ	392		18	17	1	樹林	裸地 草地・ 地被類	大枝枯損	無	無	無	良	無	無	3	無	無	無	
15 504-008 [5638-15-00]	単木	刈羽村 白山神社	社寺	200~299	ケナ ケナ	305 325		13 14	10 22	1 1	樹林	ササその他 やぶ	無	無	無	有	良	無	無	3	無	無	無	
15 504-009 [5638-14-09]	単木	刈羽村 見日神社	社寺	200~299	ケナ	325		11	10	1	樹林	裸地 草地・ 地被類	大枝枯損 空洞あり	無	無	無	良	無	無	2	無	無	無	
15 504-010 [5638-05-96]	単木	刈羽村 下田代	社寺	200~299	ケナ ケナ	320 310		25 17	9 8	1 1	樹林	裸地	無	無	無	無	良	無	無	2	無	無	無	
15 504-011 [5638-15-05]	単木	刈羽村 中田代	社寺	200~299	ケナ	357		17	7	1	樹林	裸地	無	無	無	無	良	無	無	2	無	無	無	
15 521-001 [5538-53-67]	単木	安塚町 原山 坊 金神社	社寺	伝承 800	ケナ	850		25	26	1	耕地 そ の他	裸地 草地・ 地被類	大枝枯損 小枝枯損	無	無	無	良	信仰対象あり	坊金の太 すぎ	有*	1	天然記念物等(都 道府県)	解説板	保護欄設置 支柱 設置 定期的な下 刈り・清掃
15 521-002 [5538-53-66]	単木	安塚町 城山	市町村	伝承 800	ケナ	740		12	12	1	その他	草地・地被 類 雑樹・そ の他低木生 育	大枝枯損 空洞あり	無	無	無	不良：一 部枯損	無	城山の太 クヤキ	有*	3	天然記念物等(市 町村)	樹名板	無
15 521-003 [5538-53-55]	単木	安塚町 安塚	市町村	伝承 400	ケナ	427		20	13.7	1	道路 そ の他	裸地	大枝枯損	無	無	無	不良：枯 死寸前	無	無	2	天然記念物等(市 町村)	樹名板	無	
15 522-001 [5538-53-85]	並木 80 m 推定:11本	浦川原村 釜淵 荒 船神社	社寺	300以上	ケナ ケナ ケナ ケナ	417 365 392 330		30 25 31 30	17 15 14 23	1 1 1 1	樹林 道 路	草地・地被 類 雑樹・そ の他低木生 育	無	無	無	有	良	信仰対象あり	無	無	1	無	無	定期的な下刈り ・清掃
15 522-002 [5538-53-76]	単木	浦川原村 虫川 白 山神社	社寺	伝承 100 0	ケナ	1060		30	27	1	樹林 道 路	裸地	大枝枯損 空洞あり	無	無	有	良	信仰対象あり	虫川の太 スギ	無	1	天然記念物等(国 )	解説板	保護欄設置 定期 的な下刈り・清 掃
15 522-003 [5538-53-86]	並木 80 m 実測:10本	浦川原村 中猪子田 日吉神社	社寺	300以上	ケナ ケナ ケナ ケナ	464 365 365 381		32 30 30 30	17 9 16 21	1 1 1 1	樹林 道 路	裸地	無	無	無	有	良	信仰対象あり	無	無	2	無	無	定期的な下刈り ・清掃



コード番号 [3次マッシュコード]	区分	所在地 通称名	所有者	推定樹齡 (年)	巨木測定値 樹種名	幹周 (cm)	主幹 (cm)	樹高 (m)	枝張 (m)	株立 (本)	周囲の 状況	根元の 状況	欠損度	動物生息 鳥 獣	着生 植物	健全度	信仰対象	独特の 呼称	故事 伝承	視認性	保護制度指定	解説 板等	特記事項
15 522-004 [5538-53-97]	並木 30 m 実測:2本	浦川原村 小瀧生田 十二神社	社寺	200~299	杉 アナ	338 300		25 20	10 15	1 1	樹林 耕 地	草地・地被 類	無	無	無	有良	信仰対象あり	無	無	2	無	無	定期的な下刈り ・清掃
15 522-005 [5538-63-08]	樹林 1 ha 実測:5本	浦川原村 上猪子田 五社神社	社寺	300以上	杉 杉 杉	338 344 413 434	163	18 20 34 36	8 10 15 13	3 1 1 1	樹林	雑樹・その 他低木生育	無	無	無	有良	信仰対象あり	無	無	3	無	無	定期的な下刈り ・清掃
15 522-006 [5538-53-97]	樹林 2 ha 実測:6本	浦川原村 萩岡	社寺	200~299	杉 杉 杉 杉	335 348 362 372		22 30 28 30	10 13 8 14	1 1 1 1	樹林 そ の他	草地・地被 類	無	無	無	無良	無	無	無	2	無	無	定期的な下刈り ・清掃
15 522-007 [5538-53-67]	並木 200 m 推定:18本	浦川原村 萩岡 室 台寺	社寺	300以上	イロハ イロハ 杉 ケナ	330 320 330 322		25 25 30 28	13 14 16 20	1 1 1 1	樹林 道 路	裸地	無	無	無	無良	信仰対象あり	無	無	2	無	無	定期的な下刈り ・清掃
15 522-008 [5538-53-83]	樹林 16 ha 推定:90本	浦川原村 願聖寺	社寺	300以上	杉 杉 杉 杉	820 321 330 350		40 40 35 35	16 15 16 16	1 1 1 1	樹林	草地・地被 類 雑樹その 他やぶ	無	無	無	有良	信仰対象あり	二代スギ	有	1	無	無	定期的な下刈り ・清掃 枯損部の 削除、枝下ろし
15 522-009 [5538-53-94]	単木	浦川原村 大柄山 十二神社	社寺	300以上	杉	470		30	10	1	樹林	草地・地被 類	無	無	無	有良	信仰対象あり	無	無	2	無	無	定期的な下刈り ・清掃
15 522-010 [5538-53-94]	単木	浦川原村 下栢野 諏訪神社	社寺	300以上	杉	617		26	20	1	樹林	草地・地被 類	無	無	無	有良	信仰対象あり	無	無	2	無	無	定期的な下刈り ・清掃
15 522-011 [5538-63-04]	並木 200 m 推定:26本	浦川原村 上栢野 白山神社	社寺	200~299	ケナ 杉 杉 杉	344 371 300 310		30 26 20 30	15 18 16 16	1 1 1 1	樹林	草地・地被 類	無	無	無	有良	信仰対象あり	無	無	1	無	無	定期的な下刈り ・清掃
15 522-012 [5538-53-84]	並木 200 m 実測:4本	浦川原村 有鳥 八 幡神社	社寺	300以上	杉 杉 杉 杉	335 356 400 300		30 28 28 30	11 14 16 12	1 1 1 1	樹林 道 路	草地・地被 類 雑樹・そ の他低木生 育	無	無	無	有良	無	無	無	2	無	無	定期的な下刈り ・清掃
15 522-013 [5538-53-84]	樹林 4 ha 推定:7本	浦川原村 願聖寺 八坂神社	社寺	300以上	ケナ ケナ ケナ	340 300 359		22 23 18	26 20 25	1 1 1	樹林	草地・地被 類	無	無	無	有良	信仰対象あり	無	無	1	無	無	定期的な下刈り ・清掃
15 522-014 [5538-63-03]	単木	浦川原村 東俣 諏 訪神社	社寺	200~299	杉	326		27	12	1	樹林	草地・地被 類	無	無	無	有良	信仰対象あり	無	無	2	無	無	定期的な下刈り ・清掃
15 522-015 [5538-63-02]	単木	浦川原村 上岡 諏 訪神社	社寺	300以上	杉	410		30	18	1	樹林	草地・地被 類	無	無	無	有良	信仰対象あり	無	無	3	無	無	定期的な下刈り ・清掃
15 522-016 [5538-53-92]	単木	浦川原村 六日町	個人	300以上	ケナ	355		25	17	1	道路	草地・地被 類	無	無	無	有良	無	無	無	2	無	無	無

コード番号 [3次カテゴリ]	区分	所在地、 通称名	所有者	推定樹齢 (年)	巨木測定値 樹種名	幹周 (cm)	主幹 (cm)	樹高 (m)	枝張 (m)	株 立 (本)	周囲 の 状況	根元 の 状況	欠損度	動物生息 鳥 獣	着生 植物	健全 度	信仰対象	独特の 呼称	故事 伝承	視 認 性	保護制度指定	解説 板等	特記事項	
15 522-017 [5538-53-81]	単木	浦川原村 印内	個人	300以上	ナナ	340		25	20	1	建物群	裸地	無	無	無	有良	無	無	無	2	無	無	無	
15 522-018 [5538-53-80]	樹林	浦川原村 今熊 熊 野神社	社寺	300以上	ナナ	365		30	15	1	樹林	草地・地被 類 雑樹・そ の他低木生 育	無	無	無	有良	信仰対象あり	無	無	2	無	無	定期的な下刈り ・清掃	
15 522-019 [5538-53-82]	樹林 9 ha 推定:27本	浦川原村 長走 八 幡宮	社寺		ナナ	428		26	14	1	樹林	草地・地被 類 雑樹・そ の他低木生 育	無	無	無	有良	信仰対象あり	無	無	2	無	無	定期的な下刈り ・清掃	
					ナナ	322		29	13	1														
					ナナ	335		28	16	1														
					ナナ	325		29	12	1														
15 522-020 [5538-53-25]	樹林 9 ha 推定:12本	浦川原村 谷 菱神 社	社寺	300以上	ナナ	412		30	16	1	樹林	草地・地被 類 雑樹・そ の他低木生 育	無	無	無	有良	信仰対象あり	無	無	2	無	無	定期的な下刈り ・清掃	
					ナナ	400		29	14	1														
					ナナ	415		30	15	1														
15 522-021 [5538-53-34]	並木 200 m 推定:15本	浦川原村 真光寺 熊野神社	社寺	200~299	ナナ	300		30	10	1	樹林	草地・地被 類 雑樹・そ の他低木生 育	無	無	無	有良	信仰対象あり	無	無	2	無	無	避雷針設置 定期 的な下刈り・清 掃	
					ナナ	323		28	14	1														
					ナナ	600	250	30	14	2														
15 522-022 [5538-53-43]	樹林 4 ha 実測:2本	浦川原村 櫛住 菱 神社	社寺	200~299	ナナ	300		29	12	1	樹林	草地・地被 類 雑樹・そ の他低木生 育	無	無	無	有良	信仰対象あり	無	無	2	無	無	定期的な下刈り ・清掃	
					ナナ	320		20	15	1														
15 522-023 [5538-53-52]	樹林 2 ha 推定:5本	浦川原村 法定寺	個人	200~299	ナナ	360		36	14	1	樹林 耕 地	草地・地被 類 雑樹・そ の他低木生 育	無	無	無	有良	無	無	無	2	無	無	定期的な下刈り ・清掃 枯損部の 削除、枝下ろし	
					ナナ	300		30	10	1														
15 522-024 [5538-53-64]	樹林 2 ha 実測:5本	浦川原村 熊沢 熊 野神社	社寺	300以上	ナナ	417		28	15	1	樹林	草地・地被 類 ササその 他やぶ	無	無	無	有良	信仰対象あり	無	無	2	無	無	定期的な下刈り ・清掃	
					ナナ	335		30	14	1														
					ナナ	380		30	16	1														
					ナナ	330		28	12	1														
15 523-001 [5538-54-58]	単木	松代町 松代	社寺	300以上	ナナ	520		30	13	1	樹林 建 物群	裸地	空洞あり	無	無	無	不良・そ の他	無	無	無	2	無	無	無
15 523-002 [5538-54-59]	単木	松代町 松代	社寺	300以上	ナナ 仔ナ	430 800		25 30	19 22	1	公園	裸地	無	無	無	無	良	無	無	無	2	無	無	無
15 523-003 [5538-54-58]	並木 80 m 実測:3本	松代町 松代	市町村	200~299	ナナ	550		30	20	1	建物群	裸地	無	無	無	無	良	無	無	無	1	無	無	無
15 523-004 [5538-54-49]	単木	松代町 松代	個人	200~299	ナナ	310		25	20	1	樹林	草地・地被 類	無	無	無	無	良	無	無	無	2	無	無	無
15 523-005 [5538-54-69]	単木	松代町 太平	社寺	300以上	ナナ	490		30	14	1	樹林	草地・地被 類	頭頂部幹折 れ	無	無	無	不良・一 部枯損	無	無	無	2	無	無	無
15 523-006 [5538-55-60]	単木	松代町 菅刈	社寺	300以上	ナナ	350		30	15	1	樹林	草地・地被 類	空洞あり	無	無	無	不良・一 部枯損	無	無	無	2	無	無	無

コード番号 [3次メッシュコード]	区分	所在地、 通称名	所有者	推定樹齢 (年)	巨木測定値 樹種名	幹周 (cm)	主幹 (cm)	樹高 (m)	枝張 (m)	株 立 (本)	周囲 の 状況	根元 の 状況	欠損度	動物生息 鳥 獣	着生 植物	健全度	信仰対象	独特の 呼称	故事 伝承	視 認 性	保護制度指定	解説 板等	特記事項
15 523-007 [5538-55-61]	単木	松代町 田沢	社寺	300以上	竹 仔	740 550		20 25	45 25	1	樹林	裸地	異常なコブ あり	無	無	無	良	無	無	2	無	無	無
15 523-008 [5538-54-29]	樹林 0.1 ha 実測:2本	松代町 小尾丸	社寺	300以上	竹	790		40	20	1	樹林	草地・地被 類	無	無	無	良	無	無	無	1	無	無	無
15 523-009 [5538-55-41]	樹林 0.5 ha 実測:4本	松代町 下山	社寺	300以上	竹	500		35	15	1	樹林	草地・地被 類	無	無	無	良	無	無	無	1	無	無	無
15 523-010 [5538-55-31]	単木	松代町 下山	その他 公有	300以上	竹	510		35	15	1	樹林	裸地	無	無	無	良	無	山の神	無	2	無	無	無
15 523-011 [5538-54-48]	単木	松代町 千年	その他 公有	200~299	竹	300		25	18	1	道路	裸地	小枝枯損	無	無	良	無	無	無	2	無	無	無
15 523-012 [5538-54-48]	単木	松代町 千年	個人	200~299	竹	300		25	20	1	耕地	草地・地被 類	無	無	無	良	無	無	無	2	無	無	無
15 523-013 [5538-54-47]	単木	松代町 池尻	市町村	300以上	竹	400		30	18	1	建物群	草地・地被 類	無	無	無	良	無	無	無	2	無	無	無
15 523-014 [5538-55-80]	単木	松代町 会沢	個人	200~299	竹	350		20	18	1	建物群	裸地	無	無	無	良	無	無	無	2	無	無	無
15 523-015 [5538-55-80]	単木	松代町 会沢	個人	200~299	竹	310		22	19	1	樹林	草地・地被 類	無	無	無	良	無	無	無	2	無	無	無
15 523-016 [5538-65-02]	単木	松代町 桐山	社寺	200~299	伊加行	370		20	17	1	樹林	裸地	無	無	無	良	無	無	無	2	無	無	無
15 523-017 [5538-65-02]	樹林 0.5 ha 実測:2本	松代町 桐山	社寺	300以上	竹	770		30	11	1	樹林	草地・地被 類	枯損木や あり	無	無	不良:一 部枯損	無	無	無	2	無	無	無
15 523-018 [5538-54-79]	単木	松代町 蓮平	個人	200~299	竹	320		20	18	1	建物群	裸地	無	無	無	良	無	無	無	2	無	無	無
15 523-019 [5538-54-79]	単木	松代町 蓮平	個人	200~299	竹	310		20	15	1	建物群	裸地	無	無	無	良	無	無	無	2	無	無	無
15 523-020 [5538-55-32]	単木	松代町 海老	個人	200~299	竹	310		20	16	1	建物群	裸地	無	無	無	良	無	無	無	2	無	無	無
15 523-021 [5538-55-52]	単木	松代町 犬伏	社寺	300以上	竹	430		30	15	1	樹林	草地・地被 類	無	無	無	良	無	無	無	1	無	無	無
15 523-022 [5538-55-62]	樹林 1 ha 実測:9本	松代町 犬伏	その他 公有	200~299	竹	340		30	13	1	樹林	草地・地被 類	無	無	無	良	無	無	無	1	無	無	無
15 523-023 [5538-55-62]	単木	松代町 犬伏	個人	200~299	竹	360		30	15	1	道路	草地・地被 類	無	無	無	良	無	無	無	1	無	無	無
15 523-024 [5538-55-73]	樹林 1 ha 実測:2本	松代町 芦島	社寺	200~299	竹	330		30	12	1	樹林	草地・地被 類	無	無	無	良	無	無	無	2	無	無	無

コード番号 [3次元コード]	区分	所在地 通称名	所有者	推定樹齢 (年)	巨木測定値 樹種名	株立				周囲 の 状況	根元 の 状況	欠損度	動物生息		着生 植物	健全 度	信仰対象	独特の 呼称	故事 伝承	視 認 性	保護制度指定	解説 板等	特記事項	
						幹周 (cm)	主幹 (cm)	樹高 (m)	枝張 (m)				鳥	獣										
15 523-025 [5538-54-76]	単木	松代町 田野倉	社寺	300以上	杉*	530		25	12	1	樹林	裸地	無	無	無	無	無	無	無	2	無	無	無	
15 523-026 [5538-54-77]	単木	松代町 田野倉	その他 公有	300以上	杉*	640		25	15	1	公園	裸地	大枝枯損	無	無	無	不良：一 部枯損	無	無	無	2	無	無	無
15 523-027 [5538-54-77]	単木	松代町 仙納	社寺	300以上	杉*	400		20	18	1	樹林	裸地	無	無	無	無	無	無	無	2	無	無	無	
15 523-028 [5538-54-87]	単木	松代町 仙納	個人	100~199	ナナ	400		25	12	1	樹林	草地・地被 類	無	無	無	無	無	無	無	2	無	無	無	
15 523-029 [5538-54-96]	単木	松代町 訪平	社寺	300以上	杉*	560		30	15	1	樹林	裸地	無	無	無	無	無	無	無	2	無	無	無	
15 523-030 [5538-54-96]	単木	松代町 訪平	個人	300以上	加う	340		20	18	1	樹林	草地・地被 類	無	無	無	無	無	無	無	2	無	無	無	
15 523-031 [5538-54-96]	単木	松代町 訪平	個人	300以上	加う	340		20	15	1	建物群	裸地	無	無	無	無	無	無	無	2	無	無	無	
15 523-032 [5538-54-96]	単木	松代町 訪平	個人	300以上	加う	320		20	15	1	樹林	草地・地被 類	無	無	無	無	無	無	無	2	無	無	無	
15 523-033 [5538-54-85]	単木	松代町 寺田	個人	300以上	杉*	360		20	18	1	建物群	裸地	無	無	無	無	無	無	無	2	無	無	無	
15 523-034 [5538-54-66]	単木	松代町 名平	個人	300以上	加う	330		15	14	1	建物群	裸地	頭頂部幹折 れ	無	無	無	不良：一 部枯損	無	堂のコウ の木	無	3	無	無	無
15 523-035 [5538-54-15]	単木	松代町 福島	社寺	300以上	杉*	325		35	15	1	樹林	草地・地被 類	無	無	無	無	無	無	無	2	無	無	無	
15 523-036 [5538-54-35]	樹林 2 ha 実測：13本	松代町 室野	社寺	300以上	杉*	500		40	15	1	樹林	草地・地被 類	無	無	無	無	無	無	無	1	無	無	無	
15 523-037 [5538-54-35]	樹林 1 ha 実測：6本	松代町 室野	社寺	300以上	杉* 杉*	680 340		25 35	20 14	1 1	樹林	裸地	無	無	無	無	無	無	無	1	無	無	無	
15 523-038 [5538-54-42]	単木	松代町 峠	個人	200~299	杉*	320		35	12	1	道路	草地・地被 類	無	無	無	無	無	無	無	1	無	無	無	
15 523-039 [5538-54-53]	樹林 0.5 ha 実測：2本	松代町 木和田原	社寺	300以上	杉*	370	370	40	14	1	樹林	裸地	無	無	無	無	無	無	無	1	無	無	無	
15 524-001 01/02 [5538-54-08]	樹林 1 ha 推定：20本	松之山町 松之山	個人	300以上	杉* 杉* 杉* 杉*	320 460 330 320	290	30 30 30 30	15 15 15 15	1 2 1 1	樹林	草地・地被 類 ササモ 他やぶ	無	不明	不明	有	無	無	無	2	無	無	無	
15 524-001 02/02 [5538-54-08]	樹林	松之山町 松之山			杉*	300		30	15	1														
15 524-002 [5538-54-08]	単木	松之山町 松之山	社寺	300以上	杉*	320		25	15	1	樹林	草地・地被 類 ササモ 他やぶ	無	不明	不明	無	無	無	無	2	無	無	無	

コード番号 【3次元コード】	区分	所在地、 通称名	所有者	推定樹齢 (年)	巨木測定値 樹種名	幹周 (cm)	主幹 (cm)	樹高 (m)	枝張 (m)	株立 (本)	周囲 の 状況	根元の 状況	欠損度	動物生息 鳥 獣	着生 植物	健全 度	信仰対象	独特の 呼称	故事 伝承	視 認 性	保護制度指定	解説 板等	特記事項
15 524-003 【5538-54-08】	樹林 1 ha 推定:20本	松之山町 松之山	社寺	300以上	杉* 杉*	310 350		30 30	15 15	1 1	樹林	草地・地被 類	無	不明 不明	無 良	無	無	無	2	無	無	無	
15 524-004 【5538-54-08】	樹林 0.5 ha 実測:4本	松之山町 松之山	個人	300以上	杉* 杉*	370 330		30 30	15 15	1 1	樹林	草地・地被 類 ササその 他やぶ	無	不明 不明	有 良	無	無	無	2	無	無	無	
15 524-005 【5538-54-08】	樹林 0.1 ha 実測:6本	松之山町 新山	社寺	300以上	杉* 杉* 杉* 杉*	560 460 360 300		26 26 23 20	17 15 10 8	1 1 1 1	樹林	草地・地被 類	無	不明 不明	有 良	無	無	不明	2	無	無	無 定期的な下刈り・清掃	
15 524-006 【5538-54-08】	単木	松之山町 新山	個人	300以上	杉*	320		26	10	1	樹林	草地・地被 類 ササその 他やぶ	無	不明 不明	無 良	無	無	無	2	無	無	無	
15 524-007 【5538-54-27】	単木	松之山町 水梨	社寺	300以上	ナナ	370		20	35	1	樹林	裸地	無	不明 不明	有 良	無	無	不明	3	無	無	無	
15 524-008 01/02 【5538-54-16】	樹林 0.5 ha 推定:20本	松之山町 水梨	個人	300以上	杉* 杉* 杉* 杉*	340 300 350 320		30 30 30 30	10 10 10 10	1 1 1 1	樹林	草地・地被 類 ササその 他やぶ	無	不明 不明	有 良	無	無	無	2	無	無	無	
15 524-008 02/02 【5538-54-16】	樹林	松之山町 水梨			杉*	330		30	10	1													
15 524-009 01/02 【5538-54-27】	樹林 0.05 ha 実測:6本	松之山町 小谷	社寺	300以上	ナナ ナナ 杉* 杉*	630 320 560 450		30 30 35 30	29 15 17 13	1 1 1 1	樹林	裸地	無	不明 不明	有 良	無	小谷の大 樺。大杉	無	2	無	無	無 定期的な下刈り・清掃	
15 524-009 02/02 【5538-54-27】	樹林 0.05 ha	松之山町 小谷			仔ヨ	295				1													
15 524-010 【5538-54-28】	単木	松之山町 大荒戸	社寺	300以上	杉*	1130	640	20	20	2	道路	裸地	大枝枯損 空洞あり	不明 不明	無 良	信仰対象あり	庚申夫婦 杉	無	2	無	樹名板	無 定期的な下刈り・清掃	
15 524-011 【5538-54-28】	樹林 0.1 ha 実測:7本	松之山町 大荒戸	社寺	300以上	ナナ	530		25	31	1	樹林	裸地	無	無	有 良	無	大荒戸の 大ケヤキ	不明	2	無	無	無	
15 524-012 【5538-55-00】	単木	松之山町 三桶	個人	300以上	仔イ	380		10	10	1	その他	草地・地被 類	小枝枯損	不明 不明	無 良	無	無	無	3	無	無	無	
15 524-013 【5538-44-99】	単木	松之山町 観音寺	社寺	200~299	ナナ	485	360	20	15	2	樹林	ササその他 やぶ	無	不明 不明	無 良	無	無	無	2	無	無	無	
15 524-014 01/02 【5538-55-00】	樹林 0.5 ha 推定:20本	松之山町 観音寺	社寺	300以上	杉* 杉* 杉* 杉*	405 300 427 342		30 27 30 30	15 15 15 15	1 1 1 1	樹林	草地・地被 類	無	無	有 良	無	無	無	2	無	無	無	
15 524-014 02/02 【5538-55-00】	樹林	松之山町 観音寺			杉* ナナ	310 320		25 25	15 20	1 1													

コード番号 【3次元コード】	区分	所在地、 通称名	所有者	推定樹齢 (年)	巨木測定値 樹種名	幹周 (cm)	主幹 (cm)	樹高 (m)	枝張 (m)	株 立 (本)	周囲 の 状況	根元 の 状況	欠損度	動物生息 鳥 獣	着生 植物	健全 度	信仰対象	独特の 呼称	故事 伝承	視 認 性	保護制度指定	解説 板等	特記事項
15 524-015 【5538-44-68】	樹林 0.1 ha 実測:6本	松之山町 満山	社寺	300以上	ナナ ナナ	1100 300		30 30	30 15	1 1	樹林	裸地	無	不明 不明	有	不良:枯 死寸前	信仰対象あり タブーあり	大樫	有	1	天然記念物等(国)	解説板	その他
15 524-016 【5538-44-68】	単木	松之山町 天水島	社寺	200~299	ナナ	488		10	15	1	その他	草地・地被 類	大枝枯損	不明 不明	有	不良:一 部枯損	無	無	3	無	無	無	
15 524-017 【5538-44-68】	樹林 0.1 ha 実測:4本	松之山町 天水廻	社寺	300以上	ナナ ナナ	464 435		25 25	15 15	1 1	樹林	裸地	無	不明 不明	無	良	無	無	無	2	無	無	無
15 524-018 【5538-44-77】	樹林 0.2 ha 推定:20本	松之山町 上湯	個人	300以上	ナナ ナナ ナナ ナナ	310 315 290 290		30 30 30 30	10 10 10 10	1 1 1 1	樹林	草地・地被 類 ササその 他やぶ	無	不明 不明	有	良	無	無	2	無	無	無	
15 524-019 【5538-44-77】	樹林 0.1 ha 実測:7本	松之山町 上湯	社寺	300以上	ナナ ナナ ナナ ナナ	550 310 300 290	350	28 28 28 28	30 15 15 15	2 1 1 1	樹林	裸地 草地・ 地被類	無	不明 不明	無	良	無	無	2	無	無	無 定期的な下刈り・ 清掃	
15 524-020 【5538-45-70】	単木	松之山町 願倉	社寺	300以上	ナナ	310		20	10	1	樹林	裸地	無	不明 不明	無	良	無	無	無	2	無	無	無
15 524-021 【5538-45-60】	単木	松之山町 中尾	社寺	300以上	ナナ ナナ	1000 370		30 25	35 20	1 1	樹林 公 園	草地・地被 類	無	不明 不明	有	良	信仰対象あり	亀杉	無	2	天然記念物等(都 道府県)	解説板	定期的な下刈り ・清掃
15 524-022 01/03 【5538-45-60】	樹林 0.2 ha 実測:9本	松之山町 中尾	社寺	300以上	ナナ ナナ ナナ ナナ	370 330 330 320		20 22 22 22	15 15 15 15	1 1 1 1	樹林 公 園	草地・地被 類	無	不明 不明	無	良	無	無	無	2	無	無	無
15 524-022 02/03 【5538-45-60】	樹林	松之山町 中尾			ナナ ナナ ナナ	300 430 320 370		18 23 25 23	10 17 12 15	1 1 1 1													
15 524-022 03/03 【5538-45-60】	樹林	松之山町 中尾			ナナ	300		23	7	1													
15 524-023 【5538-45-60】	単木	松之山町 中尾	個人	300以上	ナナ	330		30	15	1	樹林	草地・地被 類 ササその 他やぶ	無	不明 不明	有	良	無	無	無	2	無	無	無
15 524-024 【5538-45-60】	樹林 0.1 ha 実測:5本	松之山町 中尾	個人	300以上	ナナ ナナ	330 330		35 35	20 20	1 1	樹林	草地・地被 類 ササその 他やぶ	無	不明 不明	無	良	無	無	無	2	無	無	無
15 524-025 【5538-45-60】	単木	松之山町 中尾	個人	300以上	ナナ	530	330	20	10	2	樹林	草地・地被 類	無	不明 不明	無	良	無	無	無	2	無	無	無
15 524-026 【5538-45-60】	単木	松之山町 中尾	個人	300以上	ナナ	720	360	20	20	3	樹林	裸地	小枝枯損 空洞あり	不明 不明	無	良	無	無	無	2	無	無	無
15 524-027 01/02 【5538-55-01】	並木 31 m 実測:6本	松之山町 坪野村山	個人	300以上	ナナ ナナ ナナ ナナ	370 340 340 320		35 30 30 30	7 7 10 10	1 1 1 1	道路	草地・地被 類 舗装	無	不明 不明	無	良	無	無	無	2	無	無	無

コード番号 【3次元コード】	区分	所在地、 通称名	所有者	推定樹齢 (年)	巨木測定値 樹種名	幹周 (cm)	主幹 (cm)	樹高 (m)	枝張 (m)	株立 (本)	周囲の 状況	根元の 状況	欠損度	動物生息 鳥 獣	着生 植物	健全度	信仰対象	独特の 呼称	故事 伝承	視認 性	保護制度指定	解説 板等	特記事項	
15 524-027 【5538-55-01】	並木	松之山町 坪野村山			杉* 杉*	370 320		30 30	10 10	1 1														
15 524-028 【5538-55-01】	樹林 0.1 ha 実測:4本	松之山町 坪野村山 屋敷	個人	300以上	杉* 杉*	360 390		30 32	10 17	1 1	樹林	草地・地被 類	無	不明	不明	無	良	無	無	2	無	無	無	
15 524-029 【5538-45-81】	樹林 0.1 ha 実測:4本	松之山町 下飯池	社寺	300以上	杉* 杉*	560 360 400	280	32 32	18 10 13	1 1 2	樹林	裸地	無	不明	不明	無	良	無	無	2	無	無	無	
15 524-030 【5538-45-81】	単木	松之山町 上飯池	社寺	300以上	杉*	600		21	15	1	道路 其 他の	草地・地被 類	小枝枯損	不明	不明	無	良	無	無	2	無	無	無	
15 524-031 【5538-45-81】	単木	松之山町 上飯池	個人	200~299	杉*	300		20	20	1	樹林	草地・地被 類	無	不明	不明	無	良	無	無	2	無	無	無	
15 524-032 【5538-54-05】	樹林 0.1 ha 実測:10本	松之山町 大宮様	社寺	300以上	杉* 杉* 杉*	500 470 300 555	280	28 25 28	15 15 10 15	1 2 1 2	樹林	裸地	枯損木や あり	不明	不明	有	良	無	無	2	無	無	無	
15 524-033 【5538-44-85】	単木	松之山町 湯の島	個人	300以上	杉*	1208	400	30	15	5	樹林 道 路	草地・地被 類	無	不明	不明	無	良	無	無	2	無	無	無	
15 524-034 【5538-44-54】	単木	松之山町 中立山	個人	300以上	杉*	348		28	15	1	樹林	その他	小枝枯損	不明	不明	無	良	無	無	2	無	無	無	
15 524-035 【5538-44-54】	樹林 0.1 ha 実測:2本	松之山町 中立山	社寺	300以上	杉* 杉*	320 316		28 28	15 15	1 1	樹林	裸地 草地・ 地被類	無	不明	不明	有	良	無	無	2	無	無	無	
15 524-036 【5538-44-85】	単木	松之山町 中立山	個人	200~299	杉*	320		20	20	1	樹林	雑樹・その 他低木生育 ササその他 やぶ	無	不明	不明	有	良	無	無	3	無	無	無	
15 524-037 【5538-44-64】	単木	松之山町 中立山	個人	200~299	杉*	320		25	15	1	樹林	草地・地被 類	小枝枯損	不明	不明	無	良	無	無	2	無	無	無	
15 524-038 【5538-44-94】	単木	松之山町 北浦田	個人	200~299	杉*	300		25	10	1	樹林	草地・地被 類	無	不明	不明	無	良	無	無	2	無	無	無	
15 524-039 【5538-44-94】	樹林 0.2 ha 実測:5本	松之山町 北浦田	社寺	300以上	杉* 杉* 杉*	432 450 365		28 28 28	15 15 20	1 1 1	樹林	裸地 草地・ 地被類	枯損木や あり	不明	不明	有	良	信仰対象あり	無	無	2	無	無	無
15 524-040 【5538-44-94】	樹林 0.1 ha 実測:7本	松之山町 北浦田	社寺	300以上	杉* 杉* 杉* 杉*	700 300 310 450	230	30 28 28	18 10 10 20	1 1 1 2	樹林	裸地 草地・ 地被類	枯損木や あり	不明	不明	有	良	信仰対象あり	無	無	2	無	無	無
15 524-041 【5538-44-94】	単木	松之山町 西之前	個人	300以上	杉*	350		20	30	1	その他	草地・地被 類	無	不明	不明	有	良	無	無	2	無	無	無	
15 524-042 【5538-44-94】	単木	松之山町 西之前	個人	200~299	杉*	310		30	15	1	樹林	草地・地被 類	無	不明	不明	無	良	無	無	2	無	無	無	

コード番号 [3次メカJ-T*]	区分	所在地, 通称名	所有者	推定樹齢 (年)	巨木測定値 樹種名	幹周 (cm)	主幹 (cm)	樹高 (m)	枝張 (m)	株 立 (本)	周囲 の 状況	根元 の 状況	欠損度	動物生息 鳥 獣	着生 植物	健全 度	信仰対象	独特の 呼称	故事 伝承	視 認 性	保護制度指定	解説 板等	特記事項
15 524-043 [5538-44-94]	単木	松之山町 西之前	個人	200~299	ササ	350		20	15	1	樹林 その他	草地・地被 類 ササその 他やぶ	無	不明	不明	無	無	無	2	無	無	無	無
15 524-044 [5538-44-94]	単木	松之山町 西之前	個人	200~299	ササ	420		15	10	1	耕地 道 路	その他	頭頂部幹折 れ 空洞あ り	不明	不明	有	無	西之前の しだれ桜	無	2	無	無	無
15 525-001 [5538-64-22]	並木 28 m 実測:3本	大島村 角間	個人	300以上	ササ ササ ササ	390 300 300		30	10	1	耕地 道 路	裸地 草地・ 地被類 舗装	無	無	有	無	無	無	2	無	無	無	
15 525-002 [5538-64-22]	単木	大島村 角間	個人	300以上	ササ	380		40	15	1	耕地 道 路	ササその他 やぶ	無	無	有	無	無	無	2	無	無	無	
15 525-003 [5538-64-02]	単木	大島村 板山	個人	300以上	ササ	370		30	23	1	建物群 道路	裸地	無	無	無	無	無	無	2	無	無	無	
15 525-004 [5538-64-01]	樹林 0.2 ha 実測:3本	大島村 板山十二 神社	社寺	300以上	ササ ササ ササ	540 370 320		40	12	1	樹林 建 物群 道 路	裸地 雑樹・ その他低木 生育	無	無	有	無	無	無	2	無	無	無	
15 525-005 [5538-64-13]	単木	大島村 藤尾黒姫 神社	社寺	300以上	ササ	400	400	40	12	1	樹林 建 物群 道 路	裸地 雑樹・ その他低木 生育	無	無	有	無	無	無	3	無	無	無	
15 525-006 [5538-64-14]	単木	大島村 竹平	個人	300以上	ササ	340		40	17	1	建物群	雑樹・その 他低木生育 ササその他 やぶ	無	無	有	無	無	無	3	無	無	無	
15 525-007 01/02 [5538-64-13]	樹林 0.5 ha 実測:5本	大島村 竹林寺田 委譲訪神 社	社寺	300以上	ササ ササ ササ ササ	360 330 320 360		40	12	1	樹林 建 物群 道 路	裸地 草地・ 地被類 雑樹 ・その他低 木生育 舗装	無	無	有	無	無	無	2	無	無	無	
15 525-007 02/02 [5538-64-13]	樹林	大島村 竹林寺田 委譲訪神 社			ササ	300		40	10	1													
15 525-008 [5538-54-81]	樹林 0.02 ha 実測:2本	大島村 遠村八幡 神社	社寺	300以上	ササ ササ	380 360		35	24	1	樹林 耕 地 建物 群	裸地 雑樹・ その他低木 生育	無	無	有	無	無	無	3	無	無	無	
15 525-009 01/03 [5538-54-71]	樹林 1 ha 実測:11本	大島村 大安寺	社寺	300以上	ササ ササ ササ ササ	450 410 340 340		40	15	1	樹林 建 物群 道 路	裸地 雑樹・ その他低木 生育 ササそ の他やぶ 舗 装	枯損木や あり	無	無	無	無	無	2	無	無	無	
15 525-009 02/03 [5538-54-71]	樹林	大島村 大安寺			ササ ササ ササ ササ	320 310 310 310		30	10	1													
15 525-009 03/03 [5538-54-71]	樹林	大島村 大安寺			ササ ササ ササ	300 300 400		35	11	1													



コード番号 [3次元コード]	区分	所在地 通称名	所有者	推定樹齢 (年)	巨木測定値 樹種名	幹周 (cm)	主幹 (cm)	樹高 (m)	枝張 (m)	立 (本)	周囲 の 状況	根元 の 状況	欠損度	動物生息 鳥 獣	着生 植物	健全 度	信仰対象	独特の 呼称	故事 伝承	視認 性	保護制度指定	解説 板等	特記事項	
15 525-010 [5538-54-80]	01/02 樹林 0.5 ha 実測:7本	大島村 大平戸隠 神社	社寺	300以上	杉* 杉* 杉* 杉*	390 390 330 320		40 40 40 40	14 11 11 9	1 1 1 1	樹林 建 物群 道 路 水面	裸地 草地・ 地被類 雑樹 ・その他低 木生育 藪装	無	無	無	有	良	無	無	無	1	無	無	無
15 525-010 [5538-54-80]	02/02 樹林 [5538-54-80]	大島村 大平戸隠 神社			杉* 杉* 仔杓	320 310 320		40 40 30	11 10 15	1 1 1														
15 525-011 [5538-54-80]	樹林 0.2 ha 実測:2本	大島村 上岡十二 神社	社寺	300以上	杉* 杉*	320 310		40 40	8 8	1 1	樹林 耕 地 建物 群	雑樹・その 他低木生育 ササその他 やぶ	無	無	無	無	良	無	無	無	2	無	無	無
15 525-012 [ ]	単木	大島村 深沢諏訪 神社	社寺	300以上	竹*	500		40	29	1	樹林 建 物群 道 路	裸地	小枝枯損	無	無	無	良	無	無	無	2	天然記念物等(市 町村)	樹名板	無
15 525-013 [5538-54-60]	単木	大島村 上達	個人	300以上	杉*	300		40	10	1	耕地 建 物群 道 路	裸地	無	無	無	無	良	無	無	無	2	無	無	無
15 525-014 [5538-54-41]	樹林 0.8 ha 実測:2本	大島村 中野諏訪 神社	社寺	300以上	杉* 杉*	410 320		50 50	18 15	1 1	樹林 建 物群 道 路	裸地 雑樹・ その他低木 生育	無	無	無	有	良	無	無	無	2	無	無	無
15 525-015 [5538-54-40]	単木	大島村 大島	個人	300以上	カラ	550		35	22	1	建物群 道路	裸地 雑樹・ その他低木 生育 藪装	無	無	無	有	良	無	無	無	2	無	無	無
15 525-016 [5538-54-30]	単木	大島村 朝岡十二 神社	市町村	300以上	竹*	360		10	23	1	耕地 道 路 水面	裸地 ササモ の他やぶ	無	無	無	無	良	無	無	無	2	無	無	無
15 525-017 [5538-54-31]	単木	大島村 朝岡	社寺	300以上	杉*	440		25	12	1	樹林 建 物群 道 路	裸地	頭頂部折 れ 空洞あ り	無	無	無	不良:一 部枯損	無	無	無	3	無	無	無
15 525-018 [5538-54-20]	樹林 0.01 ha 実測:3本	大島村 仁土朝岡 神社	社寺	300以上	杉* 杉* 杉*	400 360 330		40 10 30	12 10 15	1 1 1	樹林	裸地 雑樹・ その他低木 生育	枯損木やや あり	無	無	有	不良:一 部枯損	無	無	無	1	無	無	無
15 525-019 [5538-54-12]	単木	大島村 竹沢朝岡 神社	社寺	300以上	杉*	300		50	15	1	樹林	裸地	無	無	無	無	良	無	無	無	2	無	無	無
15 525-020 [5538-44-92]	樹林 0.02 ha 実測:2本	大島村 牛ヶ鼻諏 訪神社	社寺	300以上	杉* 杉*	400 300		60 60	14 12	1 1	樹林 建 物群 道 路	裸地 ササモ の他やぶ	無	無	無	有	良	無	無	無	2	無	無	無
15 525-021 [5538-44-91]	01/02 樹林 0.2 ha 実測:6本	大島村 高瀬諏訪 神社	社寺	300以上	杉* 杉* 杉* 杉*	400 350 330 300		50 35 35 35	11 12 12 12	1 1 1 1	樹林 建 物群 道 路	裸地 雑樹・ その他低木 生育 ササモ の他やぶ	無	無	無	有	良	無	無	無	2	無	無	無
15 525-021 [5538-44-91]	02/02 樹林 [5538-44-91]	大島村 高瀬諏訪 神社			杉* 杉*	300 300		35 35	12 15	1 1														

コード番号 [3次元コード]	区分	所在地、 通称名	所有者	推定樹齢 (年)	巨木測定値 樹種名	幹周 (cm)	主幹 (cm)	樹高 (m)	枝張 (m)	株 立 (本)	周囲 の 状況	根元 の 状況	欠損度	動物生息 鳥 獣	着生 植物	健全 度	信仰対象	独特の 呼称	故事 伝承	視 認 性	保護制度指定	解説 板等	特記事項
15 525-022 [5538-44-81]	樹林 2 ha 実測:2本	大島村 藪浦東	個人	300以上	杉* 杉*	420 370		60 60	18 14	1 1	樹林 雑 物群	裸地 雑樹・ その他低木 生育	無	不明	不明	有 良	無	無	無	2	無	無	無
15 526-001 [5538-52-09]	単木	牧村 宮 口	その他 公有	300以上	杉*	510		26	18	1	樹林	裸地	無	無	無	無 良	無	有	無	2	無	無	無
15 526-002 [5538-53-21]	単木	牧村 下 川井沢	その他 公有	100~199	杉*	380		26	10	1	樹林	裸地	無	無	無	無 良	無	無	無	2	無	無	無
15 526-003 [5538-53-32]	単木	牧村 坪 山	個人	100~199	杉*	370		24	10	1	道路	裸地	無	無	無	無 良	無	無	無	2	無	無	無
15 526-004 01/02 [5538-43-72]	樹林 0.30 ha 実測:8本	牧村 岩 神	その他 公有	100~199	杉* 杉* 杉* 杉*	330 300 280 300		28 28 28 28	16 10 12 14	1 1 1 1	樹林	裸地	無	無	無	無 良	無	無	無	2	無	無	無
15 526-004 02/02 [5538-43-72]	樹林	牧村 岩 神			杉* 杉* 杉* 杉*	320 360 280 300		28 30 28 28	14 14 12 14	1 1 1 1													
15 526-005 [5538-43-74]	樹林 0.30 ha 実測:3本	牧村 高 尾	その他 公有	300以上	クサ 杉* 杉*	720 320 310		20 28 24	30 14 10	1 1 1	樹林	裸地	枯損木や あり	無	有 良	無	クヤキ・ ・オイ ノキ	無	2	無	無	無	
15 526-006 [5538-43-64]	樹林 0.010 ha 実測:2本	牧村 棚 広新田	その他 公有	300以上	杉* クサ	420 340		26 24	16 16	1 1	樹林	裸地	無	無	無	無 良	無	無	無	2	無	無	無
15 526-007 [5538-43-54]	樹林 0.10 ha 実測:4本	牧村 棚 広新田	個人	100~199	杉* 杉* 杉* 伊加杉*	320 300 300 340		26 26 28 24	14 16 18 18	1 1 1 1	その他	裸地	無	無	無	無 良	無	無	無	2	無	無	無
15 526-008 01/02 [5538-43-91]	樹林 0.20 ha 実測:7本	牧村 国 川	その他 公有	200~299	杉* 杉* 杉* 杉*	280 300 300 530		28 28 26 28	10 10 14 16	1 1 1 1	樹林	裸地	枯損木や あり	無	無	無 良	無	無	無	2	無	無	無
15 526-008 02/02 [5538-43-91]	樹林	牧村 国 川			杉* 杉* 杉*	620 330 280		26 26 28	14 10 10	1 1 1													
15 526-009 [5538-53-03]	樹林 0.10 ha 実測:3本	牧村 鷺 尾	その他 公有	200~299	杉* 杉* 杉*	410 440 290		26 26 26	12 14 10	1 1 1	樹林	裸地	無	無	無	無 良	無	無	無	2	無	無	無
15 526-010 [5538-53-14]	樹林 0.03 ha 実測:2本	牧村 吉 坪	その他 公有	200~299	杉* 杉*	280 400		24 18	8 15	1 1	樹林	裸地	無	無	無	無 良	無	無	無	2	無	無	無
15 526-011 [5538-53-03]	樹林 0.05 ha 実測:4本	牧村 切 光	個人	100~199	杉* 杉* 杉* ヒサ	350 350 340 350		26 26 26 24	10 15 12 10	1 1 1 1	その他	草地・地被 類	枯損木や あり	無	無	無 良	無	無	無	2	無	無	無

コード番号 [3次元コード]	区分	所在地, 通称名	所有者	推定樹齢 (年)	巨木測定値 樹種名	幹周 (cm)	主幹 (cm)	樹高 (m)	枝張 (m)	株 立 (本)	周囲 の 状況	根元 の 状況	欠損度	動物生息 鳥 獣	着生 植物	健全 度	信仰対象	独特の 呼称	故事 伝承	視 認 性	保護制度指定	解説 板等	特記事項	
15 526-012 [5538-53-11]	樹林 0.05 ha 実測:2本	牧村 鳥 場	その他 公有	100~199	杉* 杉*	400 310		22 22	12 8	1 1	樹林	裸地	無	無	無	良	無	無	無	2	無	無	無	
15 541-001 01/02 [5538-73-21]	樹林 0.5 ha 実測:7本	柿崎町 三区	社寺	伝承 900	ササ ササ ササ ササ	575 310 630 385	210	15 12 11 10	21 14 22 15	3 1 1 1	樹林	裸地	枯損木やや あり	不明	不明	無	不良:モ その他	無	有*	2	無	無	その他	
15 541-001 02/02 [5538-73-21]	樹林 0.5 ha 実測:7本	柿崎町 三区			ササ ササ ササ	360 385 368	203	12 14 6	18 12 5	1 1 2														
15 541-002 [5538-73-31]	樹林 0.5 ha 実測:3本	柿崎町 六区	社寺	不明	ササ ササ ササ	395 385 445		14 14 12	12 15 16	1 2 1	樹林	裸地	枯損木やや あり	不明	不明	無	良:一部 枯損	無	無	2	無	無	無	
15 541-003 01/02 [5538-73-31]	樹林 0.7 ha 実測:8本	柿崎町 四区	社寺	300以上	ササ ササ ササ ササ	340 470 302 340	320	9 9 9 11	10 13 15 13	1 2 1 1	樹林 道 路	裸地 草地・ 地被類	枯損木やや あり	不明	不明	無	良:一部 枯損	信仰対象あり	無	無	2	無	無	無
15 541-003 02/02 [5538-73-31]	樹林 0.7 ha 実測:8本	柿崎町 四区			ササ ササ ササ ササ	400 435 360 460		12 16 13 10	10 16 23 12	1 1 1 1														
15 541-004 [5538-73-32]	樹林 0.01 ha 実測:2本	柿崎町 法音寺	社寺	不明	ササ ササ	313 300		35 35	13 13	1 1	樹林 耕 地	裸地	枯損木やや あり	不明	不明	無	良:一部 枯損	無	無	3	無	無	無	
15 541-005 [5538-73-86]	樹林 0.5 ha 実測:3本	柿崎町 上輪	社寺	不明	アサ ササ ササ	497 390 480	420	30 14 20	16 12 12	2 1 1	樹林	裸地 草地・ 地被類	枯損木やや あり	不明	不明	有	不良:一 部枯損	無	無	3	無	無	樹名板	無
15 541-006 [5538-62-98]	樹林 0.1 ha 実測:3本	柿崎町 上下浜	社寺	不明	ササ ササ ササ	470 340 300		23 18 18	20 17 18	1 1 1	樹林 耕 地	裸地 草地・ 地被類	無	不明	不明	無	良	無	無	2	無	無	無	
15 541-007 [5538-62-98]	樹林 0.5 ha 実測:3本	柿崎町 上下浜	社寺	不明	ササ ササ ササ	310 300 480	280	16 12 12	9 9 11	1 1 2	樹林 道 路	裸地 草地・ 地被類	枯損木やや あり	不明	不明	無	良	無	無	2	無	無	無	
15 541-008 [5538-62-98]	単木 0.5 ha 実測:3本	柿崎町 上下浜	個人	不明	1本	340		9	12	1	耕地 建 物群 道 路	裸地	無	不明	不明	無	良	無	無	2	無	無	無	
15 541-009 [5538-63-81]	樹林 0.05 ha 実測:3本	柿崎町 上直海	社寺	不明	ササ ササ ササ	540 475 305		23 25 23	19 19 15	1 1 1	樹林	裸地	無	不明	不明	有	良	無	無	1	無	無	無	
15 541-010 [5538-73-05]	樹林 0.5 ha 実測:4本	柿崎町 米山寺	社寺	不明	ササ ササ ササ ササ	420 330 475 320	240	35 40 20 18	10 8 10 8	1 1 2 1	樹林	裸地	無	不明	不明	無	良	無	無	2	無	無	無	
15 541-011 [5538-73-27]	単木 0.5 ha 実測:4本	柿崎町 下枚	社寺	不明	ササ	625	350	25	10	2	樹林	裸地	無	不明	不明	有	良	無	無	2	無	無	無	

コード番号 [3次メッシュコード]	区分	所在地 通称名	所有者	推定樹齢 (年)	巨木測定値 樹種名	幹周 (cm)	主幹 (cm)	樹高 (m)	枝張 (m)	株立 (本)	周囲の 状況	根元の 状況	欠損度	動物生息 鳥 獣	着生 植物	健全 度	信仰対象	独特の 呼称	故事 伝承	視 認 性	保護制度指定	解説 板等	特記事項
15 541-012 [5538-73-21]	単木	柿崎町 二区	社寺	不明	ナナ	307		9	11	1	樹林 道 路	裸地	小枝枯損	不明	不明	無	不良：一 部枯損	無	無	2	無	無	無
15 541-013 01/02 [5538-73-21]	樹林 0.2 ha	柿崎町 一区	社寺	不明	ナナ ナナ ナナ ナナ	415 350 375 305		10 13 12 14	11 13 9 12	1	樹林 道 路	裸地	枯損木多い	不明	不明	無	良：一部 枯損	無	無	2	無	無	無
15 541-013 02/02 [5538-73-21]	樹林	柿崎町 一区			ナナ	400		12	8	1													
15 541-014 [5538-63-90]	樹林 0.1 ha 実測:2本	柿崎町 江島新田	個人	不明	ナナ ナナ	330 550	220	13 15	17 10	1 3	耕地 建 物群	裸地	無	不明	不明	無	良	無	無	2	無	無	無
15 541-015 [5538-63-81]	単木	柿崎町 上金原	個人	100~199	ナナ	328		18	20	1	耕地 建 物群	裸地	無	不明	不明	無	良	無	無	2	無	無	無
15 541-016 [5538-72-09]	単木	柿崎町 三ツ屋浜	個人	200~299	ナナ	373	225	7	8	2	耕地 建 物群 道 路	裸地	無	不明	不明	無	良	無	無	2	無	無	無
15 543-001 [5538-62-23]	単木	頸城村 浮島	個人	不明	ナナ	300		15	14	1	建物群	ササその他 やぶ	無	無	無	無	良	無	無	3	無	無	無
15 543-002 [5538-62-05]	単木	頸城村 下神原	個人	100~199	ナナ	300		30	20	1	樹林 道 路	草地・地被 類	無	無	無	無	良	無	無	3	無	無	無
15 543-003 [5538-62-16]	樹林 0.1 ha 実測:2本	頸城村 北福崎	社寺	不明	ナナ ナナ	300 430		25 25	13 22	1	樹林	草地・地被 類	枯損木やや あり	無	無	無	不良：一 部枯損	無	無	2	無	無	無
15 543-004 [5538-62-26]	単木	頸城村 百間町	社寺	300以上	ナナ	310		12	14	1	建物群 道路	裸地	頭頂部幹折 れ	無	無	有	不良：一 部枯損	無	無	3	無	無	無
15 543-005 [5538-62-26]	単木	頸城村 百間町	個人	200~299	ナナ	310		25	16	1	建物群 道路	裸地	無	無	無	無	良	無	無	3	無	無	無
15 543-006 [5538-62-16]	単木	頸城村 百間町	個人	200~299	ナナ	370		25	16	1	耕地 建 物群	裸地	大枝枯損	無	無	無	不良：一 部枯損	無	無	3	無	無	無
15 543-007 [5538-62-16]	単木	頸城村 百間町	社寺	不明	ナナ	340		25	17	1	樹林 耕 地	裸地	大枝枯損 空洞あり	無	無	無	良	無	無	2	無	無	無
15 543-008 [5538-62-26]	単木	頸城村 宮湯	個人	200~299	ナナ	380		25	15	1	建物群 道路	裸地	大枝枯損 小枝枯損 下部幹折れ	無	無	無	不良：一 部枯損	無	無	2	無	無	無
15 543-009 [5538-62-25]	単木	頸城村 島田	個人	100~199	ナナ	360		20	25	1	耕地 道 路	種樹・その 他低木生 育	無	無	無	無	良	無	無	2	無	無	無
15 543-010 [5538-62-26]	単木	頸城村 東俣	個人	不明	ナナ	300		20	13	1	建物群 道路	裸地	小枝枯損	無	無	無	不良：一 部枯損	無	無	2	無	無	無
15 543-011 [5538-62-09]	樹林 1.3 ha 実測:6本	頸城村 石神	個人	300以上	ナナ ナナ	340 360		20 25	15 15	1	樹林	草地・地被 類 種樹・そ の他低木生 育	枯損木やや あり	不明	不明	有	良	無	無	2	無	無	無

コード番号 [3次元コード]	区分	所在地 通称名	所有者	推定樹齢 (年)	巨木測定値 樹種名	幹周 (cm)	主幹 (cm)	樹高 (m)	枝張 (m)	株立 (本)	周囲 の 状況	根元 の 状況	欠損度	動物生息 鳥 獣	着生 植物	健全 度	信仰対象	独特の 呼称	故事 伝承	視 認 性	保護制度指定	解説 板等	特記事項
15 543-012 [5538-62-09]	単木	頸城村 石神	社寺	不明	杉*	360		30	15	1	樹林 建 物群	草地・地被 類	大枝枯損 小枝枯損	無	無	無	良	無	無	2	自然公園(都道府 県立)	無	無
15 543-013 [5538-62-08]	単木	頸城村 花ヶ崎	個人	300以上	放 竹*	410 420		18 20	14 26	1	建物群	草地・地被 類	無	モリ	無	有	良	無	無	2	無	無	無
15 543-014 [5538-62-29]	樹林 0.3 ha 実測:2本	頸城村 日根津	社寺	200~299	杉* 杉*	330 300		25 20	10 11	1	樹林 耕 地	草地・地被 類	枯損木多い	無	無	有	不良:一 部枯損	無	無	2	無	無	無
15 543-015 [5538-62-28]	単木	頸城村 日根津	社寺	300以上	杉* 杉*	360 350		25 25	16 16	1	樹林 耕 地 建 物群	草地・地被 類	無	無	無	有	良	無	無	2	無	無	無
15 543-016 [5538-62-29]	単木	頸城村 手島	個人	300以上	杉*	400		30	20	1	樹林	雑樹・その 他低木生育	小枝枯損	無	無	無	良	無	無	3	無	無	無
15 543-017 [5538-62-39]	単木	頸城村 手島	個人	不明	竹*	340		20	13	1	建物群	裸地	無	モリ, MPT*	傷	無	良	無	無	3	無	無	無
15 543-018 [5538-62-39]	単木	頸城村 手島	個人	200~299	竹*	340		18	13	1	建物群 道路	裸地	大枝枯損 空洞あり	モリ	無	有	不良:一 部枯損	無	無	3	無	無	無
15 544-001 [5538-64-32]	単木	吉川町 上川谷	社寺	300以上	杉*	770		25	15	1	樹林 道 路	ササその他 やぶ	無	無	無	無	良	無	無	1	無	無	無
15 544-002 [5538-64-42]	単木	吉川町 上川谷	個人	200~299	杉*	350		20	15	1	建物群 道路	草地・地被 類	無	無	無	無	良	無	無	2	無	無	無
15 544-003 [5538-64-41]	単木	吉川町 下川谷	社寺	300以上	杉*	580		30	10	1	樹林 耕 地 建 物群	ササその他 やぶ	小枝枯損	無	無	無	良	無	無	2	無	無	無
15 544-004 [5538-64-41]	単木	吉川町 下川谷	社寺	100~199	杉*	330		30	10	1	樹林 耕 地 建 物群	草地・地被 類	無	無	無	無	良	無	無	2	無	無	無
15 544-005 [5538-64-41]	単木	吉川町 下川谷	社寺	100~199	杉*	330		30	10	1	樹林 耕 地 建 物群	草地・地被 類	無	無	無	無	良	無	無	2	無	無	無
15 544-006 [5538-64-41]	単木	吉川町 下川谷	個人	300以上	杉*	430		20	10	1	樹林 耕 地 建 物群	ササその他 やぶ	無	無	無	無	不良:一 部枯損	無	無	2	無	無	無
15 544-007 [5538-64-31]	単木	吉川町 下川谷	個人	100~199	杉*	300		20	10	1	樹林 建 物群 道 路	裸地	無	無	無	無	良	無	無	2	無	無	無
15 544-008 [5538-64-41]	単木	吉川町 下川谷	個人	100~199	杉*	300		25	15	1	樹林 建 物群	ササその他 やぶ	無	無	無	無	良	無	無	2	無	無	無
15 544-009 [5538-64-41]	単木	吉川町 下川谷	個人	100~199	杉*	300		25	15	1	樹林 建 物群	ササその他 やぶ	無	無	無	無	良	無	無	2	無	無	無
15 544-010 [5538-63-37]	単木	吉川町 村屋	社寺	200~299	竹*	300		17	15	1	耕地 建 物群 道 路	草地・地被 類	無	無	無	無	良	無	無	2	無	無	無

コード番号 [3次メッシュコード]	区分	所在地 通称名	所有者	推定樹齢 (年)	巨木測定値 樹種名	幹周 (cm)	主幹 (cm)	樹高 (m)	枝張 (m)	株 立 (本)	周囲 の 状況	根元 の 状況	欠損度	動物生息 鳥 獣	着生 植物	健全 度	信仰対象	独特の 呼称	故事 伝承	視 認 性	保護制度指定	解説 板等	特記事項	
15 544-011 [5538-63-38]	単木	吉川町 村屋	個人	200~299	カマ	370		25	10	1	樹林 建 物群 道 路	裸地	大枝枯損	無	無	無	良	無	無	2	無	無	枯損部の削除、 枝下ろし	
15 544-012 [5538-63-27]	単木	吉川町 村屋	個人	300以上	シカ	700	400	10	15	2	樹林	雑樹・そ 他低木生 育	無	無	無	無	良	無	無	2	無	無	無	
15 544-013 [5538-63-37]	単木	吉川町 稲古	社寺	300以上	シラガク	320		12	12	1	樹林 建 物群	裸地	無	無	無	無	良	無	無	3	無	無	枯損部の削除、 枝下ろし	
15 544-014 [5538-63-24]	単木	吉川町 国田	社寺	200~299	サ	340		25	10	1	樹林 耕 地 建 物群	ササその他 やぶ	無	無	無	無	良	無	無	2	無	無	無	
15 544-015 [5538-63-24]	単木	吉川町 国田	社寺	100~199	サ	310		30	10	1	樹林 耕 地 建 物群	裸地	無	無	無	無	良	無	無	2	無	無	無	
15 544-016 [5538-63-24]	単木	吉川町 国田	社寺	100~199	サ	300		30	10	1	樹林 耕 地 建 物群	裸地	無	無	無	無	良	無	無	2	無	無	無	
15 544-017 [5538-63-24]	単木	吉川町 国田	社寺	100~199	サ	310		30	15	1	樹林 建 物群	ササその他 やぶ	無	無	無	無	良	無	無	2	無	無	無	
15 544-018 [5538-63-24]	単木	吉川町 国田	社寺	100~199	サ	330		30	15	1	樹林 建 物群	ササその他 やぶ	無	無	無	無	良	無	無	2	無	無	無	
15 544-019 [5538-63-24]	単木	吉川町 国田	社寺	100~199	サ	350		30	15	1	樹林 建 物群	ササその他 やぶ	無	無	無	無	良	無	無	2	無	無	無	
15 544-020 [5538-63-24]	単木	吉川町 国田	社寺	100~199	サ	330		30	15	1	樹林 建 物群	ササその他 やぶ	無	無	無	無	良	無	無	2	無	無	無	
15 544-021 [5538-63-15]	単木	吉川町 国田	個人	200~299	サ	320		25	12	1	樹林 建 物群 道 路	ササその他 やぶ	無	無	無	無	良	無	無	1	無	無	無	
15 544-022 [5538-63-25]	単木	吉川町 国田	個人	200~299	サ	400		17	15	1	樹林 建 物群 道 路	ササその他 やぶ	空洞あり	無	無	無	良	無	無	2	無	無	無	
15 544-023 [5538-63-33]	単木	吉川町 道之下	社寺	300以上	サ	590		20	20	1	樹林 建 物群 道 路	裸地	大枝枯損	無	無	無	良	無	無	1	無	無	無	
15 544-024 [5538-63-56]	単木	吉川町 東寺	社寺	300以上	サ	680		30	15	1	樹林 耕 地 道 路	裸地	無	無	無	無	良	信仰対象あり	無	無	1	無	無	無
15 544-025 [5538-63-73]	単木	吉川町 小苗代	社寺	200~299	サ	370		20	12	1	樹林 耕 地 道 路	ササその他 やぶ	無	無	無	無	良	無	無	1	無	無	無	
15 544-026 [5538-63-73]	単木	吉川町 小苗代	社寺	100~199	サ	320		20	12	1	樹林 耕 地 道 路	ササその他 やぶ	無	無	無	無	良	無	無	1	無	無	無	
15 544-027 [5538-63-53]	単木	吉川町 東鳥越	個人	200~299	サ	340		20	15	1	耕地 建 物群	裸地	無	無	無	無	良	無	無	2	無	無	無	

コード番号 [3次コード]	区分	所在地、 通称名	所有者	推定樹齢 (年)	巨木測定値 樹種名	幹周 (cm)	主幹 (cm)	樹高 (m)	枝張 (m)	株立 (本)	周囲 の 状況	根元 の 状況	欠損度	動物生息 鳥 獣	着生 植物	健全 度	信仰対象	独特の 呼称	故事 伝承	視認 性	保護制度指定	解説 板等	特記事項
15 544-028 [5538-63-72]	単木	吉川町 大乘寺	社寺	300以上	ナナ	330	17	20	1	樹林 耕 地 道路	裸地	無	無	無	無	良	無	無	1	無	無	無	
15 544-029 [5538-63-72]	単木	吉川町 大乘寺	社寺	100~199	ナナ	300	20	15	1	樹林 耕 地 道路	裸地	無	無	無	無	良	無	無	1	無	無	無	
15 544-030 [5538-63-80]	単木	吉川町 長峰	社寺	300以上	ナナ	420	20	25	1	樹林 建 物 群 道 路	裸地	小枝枯損	無	無	無	良	無	無	2	無	無	無	
15 544-031 [5538-63-80]	単木	吉川町 長峰	社寺	200~299	ナナ	310	20	20	1	樹林 建 物 群 道 路	裸地	無	無	無	無	良	無	無	2	無	無	無	
15 544-032 [5538-63-80]	単木	吉川町 長峰	個人	200~299	ナナ	350	20	20	1	建物群 道路	裸地	空洞あり	無	無	無	良	無	無	2	無	無	無	
15 544-033 [5538-63-50]	単木	吉川町 西野島	社寺	300以上	ナナ	430	22	15	1	樹林 建 物 群	草地・地被 類	無	無	無	無	不良：一 部枯損	信仰対象あり	無	無	1	無	無	無
15 544-034 [5538-63-50]	単木	吉川町 西野島	社寺	200~299	ナナ	360	17	15	1	樹林 耕 地 道路	裸地	無	無	無	無	良	無	無	1	無	無	無	
15 544-035 [5538-63-50]	単木	吉川町 西野島	社寺	300以上	ナナ	480	18	20	1	樹林 耕 地 道路	裸地	大枝枯損	無	無	無	良	無	無	1	無	無	無	
15 544-036 [5538-63-50]	単木	吉川町 西野島	社寺	200~299	ナナ	340	18	20	1	樹林 耕 地 道路	裸地	大枝枯損	無	無	無	良	無	無	1	無	無	無	
15 544-037 [5538-63-50]	単木	吉川町 西野島	社寺	200~299	ナナ	330	18	20	1	樹林 耕 地 道路	裸地	小枝枯損	無	無	無	良	無	無	1	無	無	無	
15 544-038 [5538-63-50]	単木	吉川町 西野島	個人	300以上	ナナ	380	17	20	1	建物群	草地・地被 類	無	無	無	無	良	無	無	2	無	無	無	
15 544-039 [5538-63-60]	単木	吉川町 神田町	社寺	300以上	ナナ	450	20	15	1	樹林 建 物 群 道 路	裸地	無	無	無	無	良	信仰対象あり	無	無	2	無	無	無
15 544-040 [5538-63-60]	単木	吉川町 神田町	社寺	300以上	ナナ	480	17	20	1	樹林 建 物 群 道 路	裸地	下部幹折れ 空洞あり	無	無	無	良	無	無	2	無	無	無	
15 544-041 [5538-63-60]	単木	吉川町 神田町	社寺	200~299	ナナ	340	17	15	1	樹林 建 物 群 道 路	裸地	空洞あり	無	無	無	良	無	無	2	無	無	無	
15 545-001 [5538-21-36]	単木	妙高高原 天神社	社寺	伝承 120 0	ナナ	820	28	20	1	樹林 公 園	裸地	頭頂部幹折 れ 下部幹 折れ	無	無	無	良	信仰対象あり	天神社の 大杉	有	2	天然記念物等(国 )風致地区・緑 地保全地区等	解説板 石積	保護樹設置 避雷 針設置 薬剤散布 ・施肥 枯損部の 削除、枝下ろし
15 545-002 [5538-21-55]	単木	妙高高原	個人	99以下	ナナ	330	24	26	1	樹林	草地・地被 類	無	無	無	無	良	無	田口山ウ ダイカン バ	無	2	天然記念物等(市 町村)風致地区 ・緑地保全地区 等	無	定期的な下刈り ・清掃

コード番号 [3次元コード]	区分	所在地、 通称名	所有者	推定樹齢 (年)	巨木測定値 樹種名	幹周 (cm)	主幹 (cm)	樹高 (m)	枝張 (m)	株立 (本)	周囲 の 状況	根元 の 状況	欠損度	動物生息 鳥 獣	着生 植物	健全 度	信仰対象	独特の 呼称	故事 伝承	視 認 性	保護制度指定	解説 板等	特記事項
15 545-003 [5538-21-12]	並木 2 m 実測:2本	妙高高原 薬師	その他 公有	不明	杉*	515	35	15	1	1	樹林 道 路	草地・地被 類 舗装	無	無	無	良	信仰対象あり	杉野沢薬 師の大杉	不明	2	不明	解説板	定期的な下刈り ・清掃 枯損部の 削除、枝下ろし
15 545-004 [5538-21-12]	樹林 0.5 ha 実測:8本	妙高高原 八幡社	社寺	不明	杉*	330	25	10	1	1	樹林	裸地	無	無	無	良	信仰対象あり	八幡社の 大杉	不明	2	無	無	定期的な下刈り ・清掃 枯損部の 削除、枝下ろし
15 545-005 [5538-21-46]	単木	妙高高原 神明社	社寺	不明	杉*	530	30	10	1	1	樹林	裸地	無	無	無	良	信仰対象あり	無	不明	2	風致地区・緑地 保全地区等	無	定期的な下刈り ・清掃
15 545-006 [5538-21-36]	単木	妙高高原	市町村	不明	杉*	400	18	20	1	1	樹林 公 園	裸地	無	無	無	良	信仰対象あり	無	不明	2	風致地区・緑地 保全地区等	無	定期的な下刈り ・清掃
15 545-007 [5538-21-47]	単木	妙高高原 神明社	社寺	不明	杉*	300	20	7	1	1	樹林	裸地	無	有	以	良	信仰対象あり	無	不明	2	無	無	定期的な下刈り ・清掃
15 545-008 [5538-21-56]	単木	妙高高原 神明社	社寺	不明	杉*	410	20	13	1	1	樹林	裸地	無	無	無	良	信仰対象あり	無	不明	2	風致地区・緑地 保全地区等	無	定期的な下刈り ・清掃
15 545-009 [5538-21-66]	単木	妙高高原	個人	不明	シナ	360	20	10	1	1	建物群	裸地 舗装	無	無	無	良	不明	無	無	2	無	無	定期的な下刈り ・清掃
15 545-010 [5538-21-76]	単木	妙高高原 神明社	社寺	不明	杉*	330	25	16	1	1	樹林	草地・地被 類	無	無	無	良	信仰対象あり	無	不明	2	風致地区・緑地 保全地区等	無	定期的な下刈り ・清掃
15 545-011 [5538-20-26]	単木	妙高高原	市町村	不明	ナナ	330	12	15	1	1	樹林	ササその他 やぶ	無	無	無	良	無	無	無	3	自然公園(国立)	樹名板 解説板	無
15 545-012 [5538-20-36]	単木	妙高高原	市町村	200~299	シナ	480	18	16	1	1	公園	草地・地被 類	無	無	無	良	不明	国民休暇 村のミズ ナラ	不明	2	自然公園(国立)	無	定期的な下刈り ・清掃
15 545-013 [5538-21-20]	樹林 0.5 ha 実測:3本	妙高高原	その他 公有	不明	シナ ナナ 杉*	300 330 400	15 15 15	10 8 8	1 1 1	1	樹林	裸地	無	無	無	良	不明	五八木	有	2	自然公園(国立)	解説板 石標	支柱設置 定期的 な下刈り・清掃
15 545-014 [5538-21-25]	単木	妙高高原 天神社	社寺	不明	杉*	460	20	12	1	1	樹林	裸地	無	無	無	良	信仰対象あり	無	無	2	風致地区・緑地 保全地区等	無	定期的な下刈り ・清掃
15 546-001 [5538-41-09]	単木	中郷村 板橋	社寺	100~199	杉*	300	30	13	1	1	樹林	草地・地被 類	無	無	無	良	無	無	無	3	無	無	無
15 546-002 [5538-31-89]	樹林 1 ha 実測:2本	中郷村 藤沢	社寺	100~199	ナナ ナナ	320 350	32 37	26 27	1 1	1	樹林	草地・地被 類	無	無	無	良	無	無	無	3	無	無	無
15 546-003 [5538-31-79]	単木	中郷村 坂本	市町村	100~199	イロハグシ	430	22	23	1	1	道路	草地・地被 類 舗装	空洞あり	無	無	良	無	無	無	2	無	無	無
15 546-004 [5538-31-68]	単木	中郷村 二本木	社寺	100~199	イロハ	370	29	19	1	1	その他	草地・地被 類	無	無	無	良	無	無	無	2	無	無	無
15 546-005 [5538-31-69]	単木	中郷村 松崎	社寺	100~199	ナナ	360	30	25	1	1	樹林	草地・地被 類	無	無	無	良	信仰対象あり	無	無	2	無	無	無
15 546-006 [5538-31-86]	樹林 516 ha 実測:3本	中郷村 岡沢	社寺	100~199	杉* 杉* 杉*	330 300 330	31 34 30	12 11 18	1 1 1	1	樹林	草地・地被 類	無	無	無	良	無	無	無	3	無	無	無



コード番号 [3次元コード]	区分	所在地、 通称名	所有者	推定樹齢 (年)	巨木測定値 樹種名	幹周 (cm)	主幹 (cm)	樹高 (m)	枝張立 (m)(本)	株 の 状況	周囲 の 状況	根元 の 状況	欠損度	動物生態 鳥 獣	着生 植物	健全度	信仰対象	独特の 呼称	故事 伝承	視 認 性	保護制度指定	解説 板等	特記事項	
15 547-001 [5538-31-17]	01/02 樹林 2 ha 実測:6本 推定:4本	妙高村 関山神社	社寺	300以上	ナナ ナナ ナナ ナナ	400 350 340 345		25 23 25 25	13 12 7 8	1 1 1 1	樹林	舗装	無	無	無	無	良	祭事あり	無	無	1	無	無	無
15 547-001 [5538-31-17]	02/02 樹林 2 ha 実測:6本 推定:4本	妙高村 関山神社	社寺	300以上	ナナ ナナ	513 530		22 22	14 13	1 1	樹林	草地・地被 類	無	無	無	無	良	祭事あり	無	無	1	無	無	無
15 547-002 [5538-32-20]	単木	妙高村 遠藤寺	社寺	200~299	イロ	380		15	20	1	建物群	裸地	無	無	無	有	良	無	寺の大イ チョウ	無	2	無	無	無
15 547-003 [5538-32-21]	単木	妙高村 大鹿神社	社寺	300以上	ナナ ナナ	615 320		30 30	19 9	1 1	樹林	舗装	無	無	無	無	良	祭事あり	無	無	1	無	無	無
15 547-004 [5538-21-79]	01/02 樹林 1 ha 実測:5本	妙高村 裾海・諏 訪神社	社寺	300以上	ナナ ナナ ナナ ナナ	485 430 450 570		30 30 30 17	9 11 11 22	1 1 1 1	樹林	裸地	無	無	無	無	良	無	無	無	1	無	無	無
15 547-004 [5538-21-79]	02/02 樹林	妙高村 裾海・諏 訪神社			ナナ	500	250	25	12	4														
15 548-001 [5538-42-19]	樹林 0.03 ha 実測:4本	板倉町 上岡田	社寺	100~199	ナナ ナナ ナナ ナナ	565 375 350 300		50 40 40 35	10 10 10 20	1 1 1 1	樹林	裸地	無	不明	不明	無	良	祭事あり	大杉神木	不明	2	天然記念物等(市 町村)	樹名板	定期的な下刈り ・清掃
15 548-002 [5538-42-37]	単木	板倉町 下岡方	社寺	100~199	イロ	400		35	20	1	建物群	裸地	無	無	無	無	良	信仰対象あり	無	無	2	無	無	無
15 548-003 [5538-42-47]	単木	板倉町 遠野	個人	100~199	ナナ	315		45	15	1	樹林	雑樹・その 他低木生育	無	無	無	無	良	無	無	無	2	無	無	無
15 548-004 [5538-42-17]	樹林 0.09 ha 実測:4本	板倉町 山寺	社寺	100~199	ナナ ナナ ナナ ナナ	440 400 350 310		40 40 35 35	25 25 25 15	1 1 1 1	樹林	雑樹・その 他低木生育	無	不明	不明	無	良	祭事あり	無	無	2	天然記念物等(市 町村)	無	無
15 549-001 [5538-42-96]	単木	清里村 岡川橋	その他 公有	300以上	ナナ	530		15	25	1	道路 そ の他	ササその他 やぶ 舗装	小枝枯損 異常なコブ あり	不明	不明	無	良	無	無	無	1	天然記念物等(市 町村)	樹名板	無
15 549-002 [5538-42-96]	単木	清里村 岡野町神 社	法人等	200~299	ナナ	410		20	18	1	その他	裸地 草地・ 地被類	無	不明	不明	無	良	信仰対象あり	無	無	1	無	無	無
15 549-003 [5538-42-95]	単木	清里村	個人	300以上	ナナ ナナ	350 360		20 20	15 15	1 1	その他	裸地	無	不明	無	無	良	無	無	無	1	無	無	無
15 549-004 [5538-42-75]	単木	清里村	個人	200~299	ナナ ナナ	350 300		30 30	18 18	1 1	その他	ササその他 やぶ	無	不明	不明	無	良	無	無	無	1	無	無	無
15 549-005 [5538-42-75]	単木	清里村	その他 公有	200~299	ナナ	350		18	20	1	その他	裸地	無	不明	不明	無	良	無	無	無	1	無	無	無

コード番号 [3次メッシュコード]	区分	所在地、 通称名	所有者	推定樹齢 (年)	巨木測定値 樹種名	幹周 (cm)	主幹 (cm)	樹高 (m)	枝張 (m)	株立 (本)	周囲 の 状況	根元 の 状況	欠損度	動物生息 鳥 獣	着生 植物	健全 度	信仰対象	独特の 呼称	故事 伝承	視 認 性	保護制度指定	解説 板等	特記事項	
15 549-006 [5538-42-86]	単木	清里村	市町村	100~199	カブ	300		20	25	1	その他	ササその他 やぶ	無	不明	不明	無	良	無	無	無	2	無	無	無
15 549-007 [5538-42-88]	単木	清里村	その他 公有	300以上	カブ	500		18	23	1	その他	裸地	大枝枯損 空洞あり	不明	無	無	良	無	無	無	1	無	無	無
15 549-008 [5538-43-60]	単木	清里村	その他 公有	300以上	カブ	730		30	15	1	その他	裸地	無	不明	不明	無	良	無	無	無	1	天然記念物等(都 道府県)	解説板	無
15 549-009 [5538-42-69]	単木	清里村	個人	200~299	カブ	300		25	12	1	その他	裸地	無	不明	不明	無	良	無	無	無	2	無	無	無
15 550-001 [5538-52-27]	単木	三和村 上田	社寺	200~299	カブ	310		40	15	1	その他	裸地 雑樹・ その他低木 生育	無	無	無	無	良	無	無	無	2	無	無	無
15 550-002 [5538-53-40]	単木	三和村 所山田	社寺	200~299	カブ	350		35	10	1	樹林 其 その他	雑樹・其 他低木生 育	無	無	無	無	良	無	無	無	2	無	無	無
15 550-003 [5538-53-40]	単木	三和村 所山田	社寺	200~299	カブ	610		15	15	1	樹林	草地・地被 類 雑樹・ その他低木 生育	大枝枯損	無	無	有	不良：一 部枯損	無	無	無	2	無	無	無
15 550-004 [5538-53-41]	単木	三和村 岡田	社寺	200~299	カブ	520		30	20	1	樹林	雑樹・其 他低木生 育 ササその他 やぶ	大枝枯損	無	無	無	良	無	無	無	2	無	無	無
15 550-005 [5538-53-41]	樹林 1 ha 実測:5本	三和村 岡田	社寺	200~299	カブ アブ	310 330		30 30	20 20	1 1	樹林	草地・地被 類 雑樹・ その他低木 生育	無	無	無	無	良	無	無	無	2	無	無	無
15 550-006 [5538-53-41]	樹林 10 ha 実測:50本	三和村 岡田 風 巻神社	社寺	200~299	カブ	420		40	20	1	樹林 其 その他	草地・地被 類 雑樹・ その他低木 生育	無	無	無	無	良	信仰対象あり	無	無	1	無	無	無
15 550-007 [5538-53-51]	単木	三和村 山高津 八王寺神 社	社寺	200~299	カブ	450		40	15	1	樹林 其 その他	裸地 草地・ 地被類	無	無	無	無	良	信仰対象あり 祭事あり	無	無	1	無	無	無
15 550-008 [5538-53-51]	単木	三和村 山高津	社寺	200~299	カブ	300		40	15	1	樹林 其 その他	裸地 雑樹・ その他低木 生育	無	無	無	無	良	無	無	無	2	無	無	無
15 550-009 [5538-53-61]	単木	三和村 払沢	個人	200~299	カブ	360		40	10	1	建物群	裸地 雑樹・ その他低木 生育 其他	無	無	無	無	良	無	無	無	2	無	無	無
15 550-010 [5538-53-61]	単木	三和村 払沢	社寺	200~299	カブ	310		25	30	1	樹林 其 その他	裸地 雑樹・ その他低木 生育	無	無	無	無	良	無	無	無	2	無	無	無
15 550-011 [5538-52-89]	単木	三和村 山腰新田 神明神 社	社寺	200~299	カブ	430		35	15	1	樹林 其 その他	雑樹・其 他低木生 育 その他	無	無	無	無	良	信仰対象あり 祭事あり	無	無	1	無	無	無

コード番号 【3次元コード】	区分	所在地、 通称名	所有者	推定樹齢 (年)	巨木測定値 樹種名	幹周 (cm)	主幹 (m)	樹高 (m)	枝張 (m)(本)	株立 (本)	周囲の 状況	根元の 状況	欠損度	動物生息 鳥 獣	着生 植物	健全 度	信仰対象	独特の 呼称	故事 伝承	視 認 性	保護制度指定	解説 板等	特記事項	
15 561-001 【5538-50-87】	単木	名立町 名立小泊	社寺	300以上	竹	355		19	16.5	1	樹林 耕 地 建物 群 道路	裸地	大枝枯損 頭頂部碎折 れ	不明	無	無	不良：そ の他	無	無	2	無	無	無	
15 561-002 【5538-50-78】	樹林 0.05 ha 実測:3本	名立町 岩屋堂	社寺	300以上	竹 竹 竹	590 370 600	375 320	20 32 24	21 26 18	2 1 2	樹林 耕 地 建物 群	草地・地被 類 ササそ の他やぶ	無	不明	無	有 良	無	無	無	2	無	無	無	
15 561-003 【5538-50-78】	樹林 0.005 ha 実測:3本	名立町 大菅	社寺	300以上	竹 竹 竹	310 360 340		24 19 17	16 13 15	1 1 1	樹林 建 物 道 路	裸地 ササそ の他やぶ	無	不明	無	有 良	無	無	無	2	無	無	無	
15 561-004 【5538-50-49】	単木	名立町 濁沢	個人	300以上	加	420		20	16	1	耕地 建 物 道 路	草地・地被 類	空洞あり	不明	無	有 不良：病 虫害	無	無	無	2	無	無	無	
15 563-001 【5537-46-36】	樹林 0.05 ha 実測:3本	青海町 須沢	個人	300以上	加 竹	350 360		30 30	15 10	1 1	樹林 建 物 道 路	裸地	無	無	無	無 良	無	無	無	1	無	無	無	
15 563-002 【5537-46-36】	単木	青海町 今村	個人	200~299	加	300		15	8	1	建物群 その他	裸地	無	無	無	無 良	信仰対象あり	無	無	1	無	無	無	
15 563-003 【5537-46-35】	単木	青海町 田海	個人	200~299	加	300		20	15	1	建物群 道路	裸地	無	無	無	無 良	無	無	無	2	無	無	無	
15 563-004 【5537-46-35】	単木	青海町 田海	個人	200~299	加	360		20	20	1	建物群 道路	裸地	無	無	無	無 良	無	無	無	1	無	無	無	
15 563-005 【5537-46-25】	単木	青海町 田海	個人	300以上	加	300		25	7	1	建物群 道路	裸地	空洞あり	無	無	無	不良：病 虫害	信仰対象あり	無	無	2	無	無	無
15 563-006 01/02 【5537-46-25】	樹林 0.24 ha 推定:12本	青海町 田海 山 浜社	社寺	300以上	竹 竹 竹 加	520 490 380 330		40 40 35 30	25 15 20 20	1 1 1 1	樹林 建 物 道 路	裸地	無	無	無	無 良	信仰対象あり	無	無	1	無	無	無	
15 563-006 02/02 【5537-46-25】	樹林	青海町 田海			加	340		30	15	1														
15 563-007 【5537-46-25】	単木	青海町 田海	個人	300以上	加	360		35	15	1	公園 建 物 道 路 其 他	裸地	無	無	無	無 良	無	無	無	1	無	無	無	
15 563-008 【5537-46-15】	単木	青海町 高畑	個人	300以上	竹	450		40	20	1	建物群 道路	裸地	無	無	無	無 良	無	無	無	1	無	無	無	
15 563-009 01/02 【5537-46-24】	樹林 1.2 ha 推定:50本	青海町 青海 曹 海神社	社寺	300以上	竹 竹 竹 竹	340 330 305 300		35 35 35 35	25 15 20 15	1 1 1 1	樹林 公 園	裸地	無	無	無	無 良	信仰対象あり	無	無	2	無	無	無	
15 563-009 02/02 【5537-46-24】	樹林	青海町 青海			竹	365		35	15	1														
15 563-010 【5537-46-13】	単木	青海町 桜ヶ丘	個人	300以上	竹	340		35	20	1	道路 其 他	裸地	無	無	無	無 良	無	無	無	2	無	無	無	

コード番号 [3次マップコード]	区分	所在地、 通称名	所有者	推定樹齢 (年)	巨木測定値 樹種名	幹周 (cm)	主幹 (cm)	樹高 (m)	枝張 (m)	株立 (本)	周囲 の 状況	根元 の 状況	欠損度	動物生息 鳥 獣	着生 植物	健全 度	信仰対象	独特の 呼称	故事 伝承	視 認 性	保護制度指定	解説 板等	特記事項		
15 563-011 [5537-46-03]	樹林 0.1 ha 実測:5本	青海町 大沢 青 沢神社	社寺	300以上	仔杓 仔杓	470 315		45 40	20 20	1 1	樹林 建 物群 道 路	裸地	無	無	無	無	良	信仰対象あり	無	無	1	無	無	無	
15 563-012 [5537-46-03]	単木	青海町 大沢	社寺	300以上	仔杓	330		20	8	1	樹林 建 物群 道 路	裸地	無	無	無	無	良	無	無	無	2	無	無	無	
15 563-013 [5537-45-09]	単木	青海町 歌	その他 公有	200~299	刀ノ片	300		15	10	1	建物群 道路 水 面	裸地 舗装	無	無	無	無	良	無	無	無	2	無	無	無	
15 563-014 [5537-45-09]	単木	青海町 歌	社寺	300以上	仔杓	430		40	25	1	樹林 建 物群 道 路	裸地	無	無	無	無	良	無	無	無	2	無	無	無	
15 563-015 [5537-35-73]	単木	青海町 市振	社寺	300以上	ダザノイ	320		25	15	1	樹林 道 路	裸地 種樹・ その他低木 生育	無	無	無	無	良	無	無	無	2	無	無	無	
15 563-016 [5537-35-72]	単木	青海町 市振 白 髪神社	社寺	300以上	竹	400		40	20	1	樹林 道 路	草地・地被 類 種樹・そ の他低木生 育	無	無	無	無	良	信仰対象あり	無	無	1	無	無	無	
15 563-017 01/02 [5537-35-65]	樹林 0.5 ha 推定:60本	青海町 上路 十 二社	社寺	300以上	柿* 柿* 柿* 柿*	460 390 420 330		50 50 50 50	15 15 15 15	1 1 1 1	樹林 道 路	裸地 草地・ 地被類 種樹 ・その他低 木生育	無	無	無	無	良	信仰対象あり	無	無	2	無	無	無	
15 563-017 02/02 [5537-35-65]	樹林	青海町 上路			柿* 柿* 柿*	380 350 325		50 50 50	15 15 15	1 1 1															
15 563-018 [5537-35-65]	単木	青海町 上路 山 姥神社	社寺	300以上	柿*	340		35	10	1	樹林	草地・地被 類 種樹・そ の他低木生 育	無	無	無	無	良	信仰対象あり	無	無	2	無	無	無	
15 563-019 [5537-45-09]	樹林 5 ha 推定:30本	青海町 荒砥 若 宮神社	個人	不明	刀ノ片	400		20	15	1	樹林	草地・地被 類	無	無	無	無	良	信仰対象あり	若宮社置	有*	2	天然記念物等(市 町村)	解説板	無	
15 563-020 [5537-35-72]	単木	青海町 市振	市町村	200~299	刀ノ片	420		30	15	1	その他	裸地	頭頂部骨折 れ 空洞あ り	無	無	無	無	不良:一 部枯損	無	無	有*	1	天然記念物等(市 町村)	解説板	定期的な下刈り ・清掃
15 563-021 [5537-35-72]	単木	青海町 市振	市町村	200~299	刀ノ片	350		30	20	1	道路	裸地	無	無	無	無	良	無	無	有*	1	天然記念物等(市 町村)	解説板	その他	
15 581-001 [5739-14-05]	単木	関川村 下関	個人	200~299	杉	310		20	13	1	その他	裸地	頭頂部骨折 れ	無	無	無	良	無	無	無	2	無	無	無	
15 581-002 [5739-14-05]	単木	関川村 下関	個人	100~199	竹	390		21	18	1	その他	裸地	無	無	無	無	良	無	無	無	1	無	無	無	
15 581-003 [5739-14-05]	単木	関川村 下関	市町村	100~199	ツカヅカ	320		26	15	1	その他	裸地	無	無	無	無	良	無	無	無	2	無	無	無	

コード番号 [3次メカノコード]	区分	所在地 通称名	所有者	推定樹齢 (年)	巨木測定値 樹種名	幹周 (cm)	主幹 (cm)	樹高 (m)	枝張り (m)(本)	株立 (本)	周囲 の 状況	根元 の 状況	欠損度	動物生息 鳥 獣	着生 植物	健全度	信仰対象	独特の 呼称	故事 伝承	視認性	保護制度/指定	解説 板等	特記事項
15 581-004 [5739-04-86]	単木	関川村 六本杉	その他 公有	300以上	杉*	593		32	18	1	その他	草地・地被 類	無	無	無	良	信仰対象あり	庚申杉	無	1	天然記念物等(市 町村)	樹名板	無
15 581-005 [5739-04-86]	樹林 0.1 ha 実測:3本	関川村 玉郷立	社寺	200~299	杉* 杉*	305 330		32	17	1	樹林 その他	稚樹・その 他低木生育	無	無	無	良	無	無	無	2	無	無	無
15 581-006 [5739-04-86]	樹林 0.05 ha 実測:2本	関川村 六本杉	社寺	200~299	杉* 杉*	445 355		30	15	1	樹林 その他	裸地	無	無	無	良	無	無	無	1	無	無	無
15 581-007 [5739-14-04]	単木	関川村 辰田新	社寺	300以上	杉*	500		29	10	1	その他	裸地	大枝枯損	無	無	不良:一 部枯損	無	無	無	2	無	無	無
15 581-008 [5739-04-91]	単木	関川村 藤工沢	個人	200~299	杉	300		28	15	1	その他	稚樹・その 他低木生育	無	無	無	良	無	無	無	3	無	無	無
15 581-009 [5739-14-02]	単木	関川村 上土沢	社寺	300以上	杉*	330		29	17	1	樹林 その他	裸地	無	無	無	良	無	無	無	1	無	無	無
15 581-010 [5739-14-02]	単木	関川村 上土沢	社寺	200~299	竹*	300		25	17	1	樹林	稚樹・その 他低木生育	無	無	無	良	無	無	無	3	無	無	無
15 581-011 [5739-14-02]	単木	関川村 上土沢	個人	300以上	杉*	320		15	15	1	その他	裸地	無	無	無	良	無	無	無	3	無	無	無
15 581-012 [5739-14-12]	樹林 0.2 ha 実測:5本	関川村 大島	社寺	200~299	竹* 竹* 竹*	310 350 310		30	10	1	樹林	裸地	無	無	無	良	無	無	無	2	無	無	無
15 581-013 [5739-14-11]	単木	関川村 大島	個人	300以上	杉*	470		18	13	1	その他	裸地	頭頂部幹折 れ	無	無	良	無	無	無	2	無	無	無
15 581-014 [5739-04-65]	樹林 0.1 ha 実測:2本	関川村 筋谷	社寺	300以上	杉* 杉*	515 332		25	19	1	樹林	裸地	無	無	無	良	無	無	無	1	無	無	無
15 581-015 [5739-05-63]	樹林 0.1 ha 実測:3本	関川村 金丸	社寺	300以上	杉* 杉* ア*	310 320 310		30	15	1	樹林	裸地	無	無	無	良	無	無	無	2	無	無	無
15 581-016 [5739-04-98]	樹林 0.1 ha 実測:3本	関川村 沢	国	200~299	竹* 竹* 竹*	315 450 705	310 510	20	19	1	樹林 公園	草地・地被 類	無	無	無	良	無	丸山公園	無	1	無	無	無
15 581-017 [5739-14-24]	単木	関川村 小見	個人	300以上	杉*	320		13	15	1	その他	草地・地被 類	無	無	無	良	無	無	無	3	無	無	無
15 581-018 [5739-14-24]	単木	関川村 小見	市町村	300以上	ア* ザ*	460		17	15	1	その他	草地・地被 類	頭頂部幹折 れ	無	無	不良:一 部枯損	無	スジマキ ザクラ	有	2	天然記念物等(市 町村)	樹名板	枯損部の削除、 枝下ろし
15 581-019 [5739-14-32]	単木	関川村 桂	個人	300以上	竹*	360		12	14	1	その他	裸地	頭頂部幹折 れ	無	無	良	無	無	無	3	天然記念物等(市 町村)	樹名板	無
15 581-020 [5739-14-32]	単木	関川村 桂	個人	200~299	杉*	350		20	13	1	道路	裸地	無	無	無	良	無	無	無	2	無	無	無

コード番号 【3次メカニド】	区分	所在地、 通称名	所有者	推定樹齡 (年)	巨木測定値 樹種名	幹周 (cm)	主幹 (cm)	樹高 (m)	枝張 (m)	株立 (本)	周囲 の 状況	根元 の 状況	欠損度	動物生息 鳥 獣	着生 植物	健全 度	信仰対象	独特の 呼称	故事 伝承	視 認 性	保護制度指定	解説 板等	特記事項
15 581-021 [5739-14-54]	単木	関川村 若山	社寺	300以上	ナ	415		24	17	1	その他	裸地	無	無	無	良	無	無	無	1	無	無	無
15 581-022 [5739-14-64]	樹林 0.2 ha 実測:3本	関川村 蛇喰	社寺	300以上	ナ ナ ナ	440 340 325		28 28 28	15 15 15	1	樹林	裸地	無	無	無	良	無	無	無	1	無	無	無
15 581-023 [5739-14-62]	単木	関川村 宮前	社寺	200~299	ナ	340		25	17	1	樹林	裸地	無	無	無	良	無	無	無	1	無	無	無
15 581-024 [5739-14-52]	単木	関川村 宮前川原	個人	300以上	ナ	305		30	15	1	道路	裸地	無	無	無	良	無	一本杉	無	1	無	無	無
15 581-025 [5739-04-78]	単木	関川村 湯沢キャ ンプ場	国	300以上	カ	408		20	14	1	樹林	その他	無	無	無	良	無	無	無	3	自然公園(国立)	無	無
15 581-026 [5739-14-63]	単木	関川村 南中	個人	200~299	ナ	310		20	14	1	その他	裸地	頭頂部幹折 れ	無	無	良	無	無	無	1	無	無	無
15 581-027 [5739-14-05]	単木	関川村 下門	社寺	200~299	ミ	385		15	10	1	その他	裸地	頭頂部幹折 れ	無	無	良	無	無	無	2	無	無	無
15 582-001 [5739-13-54]	単木	荒川町 大雄寺	社寺	伝承 400	ナ	390		30	10	1	その他	裸地	無	無	無	良	無	無	無	1	無	無	無
15 582-002 [5739-13-54]	単木	荒川町	個人	300以上	カ	325		6	13	1	耕地	草地・地被 類	下部幹折れ 空洞あり	無	無	不良:一 部枯損	無	有	1	無	無	無	無
15 582-003 [5739-13-63]	単木	荒川町	社寺	300以上	ナ	400		30	13	1	道路	ササその他 やぶ	無	無	無	良	無	無	無	2	無	無	無
15 582-004 [5739-13-29]	樹林 0.05 ha 実測:2本	荒川町	市町村	300以上	ナ ナ	355 310		25 25	15 15	1	樹林	草地・地被 類	無	無	無	良	無	大杉群生 林	無	2	天然記念物等(市 町村)	無	無
15 582-005 [5739-13-54]	単木	荒川町 大雄寺	社寺	伝承 400	カ	375		30	14	1	その他	ササその他 やぶ	無	無	無	良	無	無	無	1	無	無	無
15 582-006 [5739-13-36]	単木	荒川町	社寺	300以上	ナ	465		35	17	1	その他	裸地	頭頂部幹折 れ	無	無	良	無	無	無	1	無	無	無
15 582-007 [5739-13-36]	単木	荒川町	社寺	300以上	ナ	320		30	15	1	その他	裸地	無	無	無	良	無	無	無	1	無	無	無
15 583-001 [5739-13-67]	単木	神林村 平林	社寺	100~199	ナ	551		15	20	1	樹林	裸地	無 空洞あ り	カ	無	良	無	無	無	2	無	無	無
15 583-002 [5739-23-06]	単木	神林村 牧目	個人	100~199	ナ	337		20	10	1	建物群	裸地	小枝枯損	無	無	良	無	無	無	1	無	無	無
15 583-003 [5739-13-83]	単木	神林村 塩谷	個人	100~199	ナ	524		12	25	1	耕地	草地・地被 類	無	無	無	良	無	無	無	1	無	無	保護標設置
15 583-004 [5739-13-96]	単木	神林村 南田中	個人	100~199	ナ	350		20	20	1	建物群	草地・地被 類	無	無	無	良	無	無	無	1	無	無	無

コード番号 [3次元コード]	区分	所在地、 通称名	所有者	推定樹齢 (年)	巨木測定値 樹種名	幹周 (cm)	主幹 (cm)	樹高 (m)	枝張 (m)	株立 (本)	周囲 の 状況	根元 の 状況	欠損度	動物生息 鳥 獣	着生 植物	健全 度	信仰対象	独特の 呼称	故事 伝承	視 認 性	保護制度指定	解説 板等	特記事項	
15 583-005 [5739-23-19]	単木	神林村 指合	社寺	100~199	杉*	340		20	10	1	道路	舗装	無	無	無	良	無	無	無	1	無	無	無	
15 583-006 [5739-23-46]	単木	神林村 七湊	社寺	100~199	杉*	360		25	15	1	樹林	裸地	空洞あり	無	無	無	良	無	無	2	無	無	無	
15 583-007 [5739-13-88]	単木	神林村 松沢	社寺	100~199	杉*	360		20	15	1	樹林	裸地	無	無	無	良	無	無	無	2	無	無	無	
15 583-008 [5739-23-28]	単木	神林村 殿風	個人	100~199	アサ	317		25	14.7	1	樹林	裸地	無	無	無	良	無	無	無	2	無	無	無	
15 583-009 [5739-13-96]	単木	神林村 南田中	社寺	300以上	杉*	314		9.5	10	1	樹林	裸地	無	無	無	良	無	無	無	2	無	無	無	
15 583-010 [5739-13-78]	単木	神林村 松沢	個人	100~199	アサ	322		14.5	12.2	1	樹林	裸地	大枝枯損	無	無	無	良	無	無	2	無	無	無	
15 584-001 [5739-34-02]	単木	朝日村 下新保	社寺	不明	杉*	330		18	6	1	樹林 建 物群	裸地	無	無	無	良	無	無	無	3	無	無	無	
15 584-002 [5739-24-92]	単木	朝日村 大塚沢	個人	不明	杉*	370		21	20	1	建物群 その他	草地・地 被類	無	無	無	良	無	無	無	3	無	無	無	
15 584-003 [5739-24-92]	単木	朝日村 大塚沢	個人	不明	杉*	380		15	20	1	建物群 その他	裸地 草地・ 地被類	無	無	無	良	無	無	無	3	無	無	無	
15 584-004 [5739-24-92]	単木	朝日村 大塚沢	その他 公有	不明	アサ	415		6	3	1	建物群 道路	草地・地 被類 舗装	頭頂部 折れ 空洞 あり	無	無	有	不良：一 部枯損	無	無	3	無	無	無	
15 584-005 [5739-24-82]	単木	朝日村 大塚沢	社寺	不明	杉*	420		24	8	1	樹林 建 物群	裸地 舗装	小枝枯損	無	無	無	良	無	無	1	無	無	無	
15 584-006 [5739-34-15]	単木	朝日村 新屋	個人	不明	杉*	370		22	10	1	建物群	裸地	無	無	無	良	無	無	無	2	無	無	無	
15 584-007 [5739-24-98]	単木	朝日村 基太	社寺	不明	杉*	315		16	7	1	建物群 道路	裸地 舗装	無	無	無	良	無	無	無	2	無	無	無	
15 584-008 [5739-34-16]	単木	朝日村 布部	個人	不明	杉*	370		24	6	1	建物群 道路	裸地	無	無	無	良	信仰対象あり	無	無	2	無	無	無	
15 584-009 [5739-34-16]	単木	朝日村 布部	個人	不明	杉*	310		19	7	1	建物群 道路	裸地	下部幹折れ	無	無	有	良	信仰対象あり	無	無	2	無	無	無
15 584-010 [5739-34-04]	単木	朝日村 上中島	個人	不明	杉*	380		26	11	1	樹林 建 物群	草地・地 被類	無	無	無	良	無	無	無	2	無	無	無	
15 584-011 [5739-34-05]	単木	朝日村 中新保	個人	不明	杉*	350		29	10	1	樹林 建 物群	草地・地 被類	無	無	無	良	無	無	無	3	無	無	無	
15 584-012 [5739-34-15]	単木	朝日村 中新保	個人	不明	杉*	335		29	7	1	樹林 道 路 其 他	ササその他 やぶ	無	無	無	良	無	無	無	2	無	無	無	
15 584-013 01/02 [5739-34-16]	並木 70 m 実測:6本	朝日村 布部	社寺	不明	杉* 杉* 杉* 杉*	315 390 350 430		21 20 20 20	5 10 7 10	1 1 1 1	樹林 耕 地	裸地 草地・ 地被類 ササ その他やぶ	無	無	無	良	無	無	無	1	無	無	無	

コード番号 【3次元コード】	区分	所在地、 通称名	所有者	推定樹齡 (年)	巨木測定値 樹種名	幹周 (cm)	主幹 (cm)	樹高 (m)	枝張 (m)	株立 (本)	周囲 の 状況	根元 の 状況	欠損度	動物生息 鳥 獣	着生 植物	健全 度	信仰対象	独特の 呼称	故事 伝承	視 認 性	保護制度指定	解説 板等	特記事項	
15 584-013 [5739-34-16]	02/02 並木	朝日村 布部			杉* 杉*	320 330		20 20	3 20	1 1														
15 584-014 [5739-34-16]	単木	朝日村 布部	社寺	300以上	杉*	1130	325	36	10	5	樹林	草地・地被 類	無	無	無	無	不良：一 部枯損	信仰対象あり タブーあり	7本 スギ	不明	1	天然記念物等(市 町村)	解説板	無
15 584-015 [5739-34-15]	単木	朝日村 布部	社寺	不明	杉*	340		19	6	1	耕地 道 路	裸地	無	無	無	無	良	無	無	無	2	無	無	無
15 584-016 [5739-34-15]	単木	朝日村 布部	社寺	不明	杉*	340		19	6	1	耕地 道 路	裸地	無	無	無	無	良	無	無	無	2	無	無	無
15 584-017 [5739-34-15]	単木	朝日村 布部	個人	不明	杉*	360		22	5	1	耕地 建 物群 道 路	草地・地被 類 舗装	無	無	無	無	良	無	無	無	2	無	無	無
15 584-018 [5739-34-37]	単木	朝日村 蘆川	その他 公有	不明	杉*	395		25	7	1	道路 そ の他	裸地 草地・ 地被類	小枝枯損	無	無	無	良	信仰対象あり	無	無	2	無	無	無
15 584-019 [5739-34-37]	単木	朝日村 蘆川	その他 公有	不明	杉*	380		25	7	1	道路 そ の他	裸地 草地・ 地被類	小枝枯損	無	無	無	良	信仰対象あり	無	無	2	無	無	無
15 584-020 [5739-34-34]	単木	朝日村 中原	市町村	不明	杉*	350		25	9	1	道路 そ の他	草地・地被 類	無	無	無	無	良	無	無	無	2	無	無	無
15 584-021 [5739-34-44]	樹林 0.15 ha 実測:3本	朝日村 黒田	社寺	不明	杉* 杉* 杉*	410 320 470		26 22 24	10 5 5	1	樹林	裸地 草地・ 地被類	枯損木や あり	無	無	無	良	無	無	無	1	無	無	無
15 584-022 [5739-34-00]	単木	朝日村 宮ノ下	個人	不明	竹*	330		22	10	1	樹林 建 物群	裸地 草地・ 地被類	無	無	無	無	良	無	無	無	3	無	無	無
15 584-023 [5739-34-00]	単木	朝日村 宮ノ下	社寺	不明	竹*	370		20	10	1	樹林	草地・地被 類	無	無	無	無	良	無	無	無	2	無	無	無
15 584-024 [5739-34-00]	単木	朝日村 宮ノ下	社寺	不明	杉*	335		30	7	1	樹林	草地・地被 類	無	無	無	無	良	無	無	無	2	無	無	無
15 584-025 [5739-34-00]	単木	朝日村 宮ノ下	社寺	不明	杉*	545		30	5	1	建物群 道路	裸地 舗装	無	無	無	無	良	無	無	無	1	無	無	無
15 584-026 [5739-34-00]	単木	朝日村 宮ノ下	社寺	不明	杉*	450		28	4	1	建物群 道路	裸地 舗装	無	無	無	無	良	無	無	無	1	無	無	無
15 584-027 [5739-34-31]	単木	朝日村 猿沢	市町村	不明	竹*	330		15	9	1	建物群 その他	裸地	無	無	無	無	良	無	無	無	2	無	無	無
15 584-028 [5739-34-31]	単木	朝日村 猿沢	市町村	不明	竹*	345		21	8	1	建物群 道路	裸地 舗装	無	無	無	無	良	無	無	無	2	無	無	無
15 584-029 [5739-34-31]	単木	朝日村 猿沢	個人	不明	杉*	320		26	8	1	樹林 耕 地 道路	草地・地被 類	無	無	無	無	良	無	無	無	2	無	無	無
15 584-030 [5739-34-31]	単木	朝日村 猿沢	個人	不明	竹*	320		30	11	1	樹林 道 路 そ の他	草地・地被 類	無	無	無	無	良	無	無	無	3	無	無	無



コード番号 【3次元コード】	区分	所在地 通称名	所有者	推定樹齢 (年)	巨木測定値 樹種名	幹周 (cm)	主幹 (cm)	樹高 (m)	枝張 (m)	株立 (本)	周囲 の 状況	根元の 状況	欠損度	動物生息		着生 植物	健全 度	信仰対象	独特の 呼称	故事 伝承	視 認 性	保護制度指定	解説 板等	特記事項
														鳥	獣									
15 584-031 [5739-34-31]	並木 70 m 実測:2本	朝日村 猿沢	個人	不明	ナ* ナ*	325 303		26 24	5 5	1 1	樹林 耕 地 建物 群	草地・地被 類 ササその 他やぶ	無	無	無	無	良	無	無	無	1	無	無	無
15 584-032 [5739-34-41]	単木	朝日村 猿沢	社寺	不明	ミ	375		38	7	1	樹林 道 路	裸地 舗装	無	無	無	無	良	無	無	無	3	無	無	無
15 584-033 [5739-34-43]	単木	朝日村 松原	社寺	不明	ナ*	890		25	10	1	耕地 建 物群 そ の他	裸地 草地・ 地被類	下部幹折れ 空洞あり	無	無	無	良	信仰対象あり	松原のイ チョウ	無	2	天然記念物等(市 町村)	解説板	無
15 584-034 [5739-34-53]	単木	朝日村 松原	社寺	不明	ナ*	530		30	10	1	耕地 建 物群 道 路	裸地 舗装	小枝枯損	無	無	無	良	無	無	無	3	無	無	無
15 584-035 [5739-34-74]	樹林 0.1 ha 実測:2本	朝日村 早稲田	社寺	不明	ナ* ナ*	690 435		30 32	8 5	1 1	建物群 道路	裸地 草地・ 地被類	無	無	無	無	良	無	無	無	2	無	無	無
15 584-036 [5739-34-85]	樹林 0.2 ha 実測:3本	朝日村 小須戸	社寺	不明	ナ* ナ* ナ*	340 320 330		26 26 24	4 6 4	1 1 1	樹林	裸地	無	無	無	無	良	無	無	無	1	無	無	無
15 584-037 [5739-44-04]	単木	朝日村 大須戸	社寺	不明	ナ*	325		23	5	1	建物群 道路	裸地 舗装	無	無	無	有	良	無	無	無	2	無	無	無
15 584-038 [5739-44-04]	単木	朝日村 大須戸	個人	不明	ミ	373		30	5	1	建物群 道路 そ の他	裸地 雑樹・ その他低木 生育	無	無	無	有	良	無	無	無	1	無	無	無
15 584-039 01/02 [5739-34-99]	樹林 0.1 ha 実測:7本	朝日村 高根	社寺	不明	ナ* ナ* ナ* ナ*	425 455 395 325		32 30 30 30	7 6 6 6	1 1 1 1	樹林 耕 地	裸地 草地・ 地被類	無	無	無	無	良	無	無	無	3	無	無	無
15 584-039 02/02 [5739-34-99]	樹林	朝日村 高根			ナ* ナ* ナ*	340 410 690		30 30 32	7 7 6	1 1 1														
15 584-040 [5739-44-75]	単木	朝日村 蒲筈	社寺	不明	ナ*	330		25	5	1	その他	草地・地被 類	無	無	無	無	良	無	無	無	3	無	無	無
15 585-001 [5739-64-13]	単木	山北町 府屋	市町村	300以上	ナ*	347		26	15	1	その他	裸地	無	無	無	無	良	無	無	無	2	無	無	無
15 585-002 [5739-64-13]	樹林 0.2 ha 実測:2本	山北町 府屋	社寺	200~299	ナ* ナ*	330 355		20 20	15 35	1 1	樹林	草地・地被 類 雑樹・そ の他低木生 育	無	無	無	無	良	無	無	無	2	無	無	無
15 585-003 [5739-64-14]	単木	山北町 温出	その他 公有	200~299	ナ*	300		20	18	1	樹林	雑樹・そ の他低木生 育 ササその 他やぶ	無	ナ*	ナ*	無	良	無	無	不明	3	無	無	無
15 585-004 [5739-64-14]	単木	山北町 温出	その他 公有	200~299	ナ*	350		24	16	1	その他	草地・地被 類 雑樹・そ の他低木生 育	無	無	無	有	良	無	無	無	3	無	無	無

コード番号 [3次元コード]	区分	所在地、 通称名	所有者	推定樹齢 (年)	巨木測定値 樹種名	幹周 (cm)	主幹 (cm)	樹高 (m)	枝張 (m)	株 立 (本)	周囲 の 状況	根元 の 状況	欠損度	動物生息 鳥 獣	着生 植物	健全 度	信仰対象	独特の 呼称	故事 伝承	視認 性	保護制度指定	解税 板等	特記事項
15 585-005 [5739-64-05]	樹林 0.3 ha 実測:3本	山北町 踏の下	その他 公有	100~199	柿* 柿* カマ	340 315 310		27 28 26	15 13 17	1	樹林	草地・地被 類 ササその 他やぶ	無	初葉 以	有 良	無	無	無	3	無	無	無	無
15 585-006 [5739-64-24]	単木	山北町 杉平	その他 公有	200~299	柿*	346		28	12	1	樹林	草地・地被 類 雑樹・そ の他低木生 育	無	初葉 カマ	無 良	無	無	無	2	無	無	無	無
15 585-007 [5739-64-25]	単木	山北町 岩石	その他 公有	100~199	仔カ	435		29	15	1	樹林	草地・地被 類 雑樹・そ の他低木生 育	無	初葉 カマ	無 良	無	無	無	3	無	無	無	無
15 585-008 [5739-64-25]	単木	山北町 岩石	その他 公有	100~199	仔カ	309		26	15	1	樹林	草地・地被 類 雑樹・そ の他低木生 育	無	初葉 カマ	無 良	無	無	無	3	無	無	無	無
15 585-009 [5739-54-75]	単木	山北町 荒川口	その他 公有	100~199	カマ	305		26	15	1	樹林	裸地 草地・ 地被類	無	初葉 以	無 良	無	無	無	2	無	無	無	無
15 585-010 [5739-54-75]	樹林 0.2 ha 実測:2本	山北町 荒川口	その他 公有	300以上	カマ カマ	400 377		26 28	17 16	1	樹林	裸地 草地・ 地被類	無	初葉 以	有 良	無	無	無	2	無	無	無	無
15 585-011 [5739-64-19]	単木	山北町 小俣 白 山神社	その他 公有	300以上	柿*	1020		39	25	1	樹林	裸地 雑樹・ その他低木 生育 ササそ の他やぶ	小枝枯損	無 無	有 良	信仰対象あり	白山神社 の焼杉	有	2	天然記念物等(市 町村)	樹名板	定期的な下刈り ・清掃	
15 585-012 [5739-64-18]	単木	山北町 小俣	個人	100~199	カマ	550		29	18	1	樹林	草地・地被 類 雑樹・そ の他低木生 育	無	初葉 以,カマ	有 良	無	無	無	3	無	無	無	無
15 585-013 [5739-55-94]	単木	山北町 番山 神 社	その他 公有	300以上	柿*	508		25	12	1	建物群 運路	裸地 舗装	空洞あり	無 無	無 良	信仰対象あり	無	無	1	無	無	無	無
15 585-014 [5739-54-69]	単木	山北町 中継	その他 公有	100~199	柿*	358		28	15	1	樹林	草地・地被 類 ササその 他やぶ	無	初葉 カマ	無 良	信仰対象あり	無	無	3	無	無	無	無
15 585-015 [5739-54-77]	単木	山北町 中継	その他 公有	300以上	カマ	493		26	36	1	樹林	草地・地被 類 雑樹・そ の他低木生 育	無	初葉 カマ	有 良	信仰対象あり	大里神社 のケヤキ	無	2	無	無	無	無
15 585-016 [5739-54-77]	単木	山北町 中継	個人	300以上	カマ	632		26	18	1	樹林	草地・地被 類 ササその 他やぶ	無	初葉 カマ	無 良	無	無	無	3	無	無	無	無
15 585-017 [5739-54-77]	単木	山北町 中継	個人	100~199	仔カ	489	285	29	15	2	樹林	草地・地被 類 ササその 他やぶ	無	初葉 以,カマ	無 良	無	無	無	3	無	無	無	無

コード番号 [3次メニューコード]	区分	所在地、 通称名	所有者	推定樹齢 (年)	巨木測定値 樹種名	幹周 (cm)	主幹 (cm)	樹高 (m)	枝張 (m)(本)	株 立	周囲 の 状況	根元 の 状況	欠損度	動物生息 鳥 獣	着生 植物	健全 度	信仰対象	独特の 呼称	故事 伝承	視 認 性	保護制度指定	解説 板等	特記事項	
15 585-018 [5739-54-17]	単木	山北町 大毎八幡神社	その他 公有	100~199	アサギ	301		21	18	1	樹林	裸地・草地・ 地被類	無	初羽	以、ウサギ	無	良	信仰対象あり	無	無	3	無	無	無
15 585-019 [5739-54-81]	単木	山北町 環屋	個人	200~299	ウサギ	308		18	16	1	樹林	草地・地被 類 雑樹・そ の他低木生 育	無	無	無	無	良	無	無	3	無	無	無	
15 585-020 01/09 [5739-54-81]	樹林 5.8 ha 実測:28本	山北町 藤木八幡宮	その他 公有	300以上	ウサギ ウサギ ウサギ ウサギ	442 310 457 335		37 36 38 37	16 11 14 16	1	樹林	雑樹・その 他低木生育	枯損木やや あり	初羽	以	有	良	信仰対象あり	天然記念 物宮堅八幡 宮社殿	有	2	天然記念物等(国)	樹名板	定期的な下刈り ・清掃
15 585-020 02/09 [5739-54-81]	樹林 5.8 ha 実測:28本	山北町 藤木八幡宮	その他 公有	300以上	ウサギ ウサギ ウサギ ウサギ	665 360 520 385		36 38 37 36	13 9 13 9	1	樹林	雑樹・その 他低木生育	枯損木やや あり	初羽	以	有	良	信仰対象あり	天然記念 物宮堅八幡 宮社殿	有	2	天然記念物等(国)	樹名板	定期的な下刈り ・清掃 枯損部の 削除、枝下ろし
15 585-020 03/09 [5739-54-81]	樹林 5.8 ha 実測:28本	山北町 藤木八幡宮	その他 公有	300以上	ウサギ ウサギ ウサギ ウサギ	377 300 420 304		35 34 38 33	15 16 18 18	1	樹林	雑樹・その 他低木生育	枯損木やや あり	初羽	以	有	良	信仰対象あり	天然記念 物宮堅八幡 宮社殿	有	2	天然記念物等(国)	樹名板	定期的な下刈り ・清掃 枯損部の 削除、枝下ろし
15 585-020 04/09 [5739-54-81]	樹林 5.8 ha 実測:28本	山北町 藤木八幡宮	その他 公有	300以上	ウサギ	308		32	16	1	樹林	雑樹・その 他低木生育	枯損木やや あり	初羽	以	有	良	信仰対象あり	天然記念 物宮堅八幡 宮社殿	有	2	天然記念物等(国)	樹名板	定期的な下刈り ・清掃 枯損部の 削除、枝下ろし
15 585-020 05/09 [5739-54-81]	樹林 5.8 ha 実測:28本	山北町 藤木八幡宮	その他 公有	300以上	ウサギ ウサギ	551 400		28 27	18 18	1	樹林	雑樹・その 他低木生育	枯損木やや あり	初羽	以	有	良	信仰対象あり	天然記念 物宮堅八幡 宮社殿	有	2	天然記念物等(国)	樹名板	定期的な下刈り ・清掃 枯損部の 削除、枝下ろし
15 585-020 06/09 [5739-54-81]	樹林 5.8 ha 実測:28本	山北町 藤木八幡宮	その他 公有	300以上	ウサギ ウサギ ウサギ ウサギ	440 394 430 450		28 28 28	18 18 19 19	1	樹林	雑樹・その 他低木生育	枯損木やや あり	初羽	以	有	良	信仰対象あり	天然記念 物宮堅八幡 宮社殿	有	2	天然記念物等(国)	樹名板	定期的な下刈り ・清掃 枯損部の 削除、枝下ろし
15 585-020 07/09 [5739-54-81]	樹林 5.8 ha 実測:28本	山北町 藤木八幡宮	その他 公有	300以上	ウサギ ウサギ ウサギ ウサギ	440 394 430 450		30 29 29 31	19 21 19 21	1	樹林	雑樹・その 他低木生育	枯損木やや あり	初羽	以	有	良	信仰対象あり	天然記念 物宮堅八幡 宮社殿	有	2	天然記念物等(国)	樹名板	定期的な下刈り ・清掃 枯損部の 削除、枝下ろし
15 585-020 08/09 [5739-54-81]	樹林 5.8 ha 実測:28本	山北町 藤木八幡宮	その他 公有	100~199	ウサギ ウサギ ウサギ ウサギ	320 301 401 320		21 21 21 21	21 20 25 19	1	樹林	雑樹・その 他低木生育	枯損木やや あり	初羽	以	有	良	信仰対象あり	天然記念 物宮堅八幡 宮社殿	有	2	天然記念物等(国)	樹名板	定期的な下刈り ・清掃 枯損部の 削除、枝下ろし
15 585-020 09/09 [5739-54-81]	樹林 5.8 ha 実測:28本	山北町 藤木八幡宮	その他 公有	200~299	アサギ	332		25	18	1	樹林	雑樹・その 他低木生育	無	初羽	以	無	良	信仰対象あり	天然記念 物宮堅八幡 宮社殿	有	2	天然記念物等(国)	樹名板	定期的な下刈り ・清掃 枯損部の 削除、枝下ろし
15 585-021 [5739-54-71]	樹林 0.1 ha 実測:2本	山北町 間瀬	その他 公有	100~199	ウサギ ウサギ	410 302		28 28	20 18	1	樹林	草地・地被 類	無	無	無	無	良	無	無	2	無	無	無	無
15 585-022 [5739-54-63]	樹林 0.1 ha 実測:2本	山北町 遠矢崎 大山祇神 社	その他 公有	300以上	ウサギ ウサギ	395 330		25 25	23 20	1	樹林	草地・地被 類	無	無	無	有	良	信仰対象あり	無	無	2	無	無	無

コード番号 [3次元コード]	区分	所在地、 通称名	所有者	推定樹齢 (年)	巨木測定値 樹種名	幹周 (cm)	主幹 (cm)	樹高 (m)	枝張 (m)	株立 (本)	周囲 の 状況	根元 の 状況	欠損度	動物生息 鳥 獣	着生 植物	健全 度	信仰対象	独特の 呼称	故事 伝承	視 認 性	保護制度指定	解説 板等	特記事項		
15 585-023 [5739-54-55]	単木	山北町 上大島	個人	100~199	杉	342		35	15	1	樹林	種樹・その他 低木生育	無	初葉	以	無	良	無		平右衛門 のモミの木	無	3	無	無	無
15 585-024 [5739-54-22]	単木	山北町 越沢 大里神社	その他 公有	300以上	杉*	533		35	20	1	樹林	裸地	空洞あり	無	無	無	良	信仰対象あり		シヤ 杉	無	2	無	無	無
15 585-025 [5739-54-22]	樹林 0.2 ha 実測:3本	山北町 越沢	その他 公有	100~199	杉*	331		20	20	1	樹林	裸地	無	初葉	以	無	良	無			無	1	無	無	無
15 586-001 [5739-52-50]	単木	粟島浦村 内浦	市町村	300以上	イロ	483		20	17	1	その他	舗装	無	無	無	無	良	信仰対象あり		大いちょう	無	2	天然記念物等(市 町村)	樹名板	無
15 601-001 [5639-72-70]	樹林 0.2 ha 実測:2本	相川町 二見	社寺	300以上	スダジイ スダジイ	360 375		20	15	1	樹林	裸地	枯損木や あり	無	無	無	良	無			無	2	無	無	無
15 601-002 [5739-01-39]	単木	相川町 下寺町	社寺	300以上	スダジイ	300		10	15	1	道路 其 その他	裸地 舗装	大枝枯損 頭頂部幹折 れ	無	無	有	不良:一 部枯損	無			無	2	無	無	無
15 601-003 [5739-01-39]	単木	相川町 下寺町	社寺	200~299	カマ	340		12	15	1	その他	裸地	無	無	無	無	良	無			無	2	無	無	無
15 601-004 [5739-01-39]	単木	相川町 下寺町	社寺	200~299	カマ	340		18	20	1	道路 其 その他	裸地 舗装	無	無	無	無	良	無			無	2	無	無	無
15 601-005 [5739-01-39]	単木	相川町 広間町	市町村	200~299	カマ	400		13	9	1	その他	ササその他 やぶ	無	無	無	無	良	無			無	2	無	無	無
15 601-006 [5739-01-49]	単木	相川町 下山之神	社寺	300以上	カマ	450	240	15	15	2	その他	裸地	無	無	無	無	良	無			無	2	無	無	無
15 601-007 [5739-12-54]	単木	相川町 南片辺	個人	300以上	ヒメカマ	400		18	15	1	樹林	種樹・その他 低木生育	無	無	無	無	良	無			無	1	天然記念物等(市 町村)	無	無
15 601-008 [5739-23-50]	樹林 0.1 ha 実測:2本	相川町 石名	社寺	300以上	イロ イロ	500 500		20	15 20	1 1	樹林 道 路	裸地 舗装	無	無	無	無	良	無			有	1	無	解説板	無
15 601-009 [5739-23-50]	単木	相川町 石名	社寺	300以上	カマ	300		13	10	1	その他	裸地	無	無	無	無	良	無			無	2	無	無	無
15 602-001 [5739-02-17]	単木	佐和田町 市野沢	社寺	300以上	杉*	680		30	20.6	1	公園	草地・地被 類	頭頂部幹折 れ	無	無	有	不良:一 部枯損	信仰対象あり		三光の松	有*	2	天然記念物等(市 町村)	樹名板	無
15 602-002 [5739-02-87]	単木	佐和田町 八幡	国	300以上	カマ	530		13	22.4	1	公園	草地・地被 類	空洞あり	無	無	無	不良:一 部枯損	信仰対象あり		御隠掛の 松	有*	2	天然記念物等(市 町村)	樹名板	保護棚設置 定期 的な下刈り・清 掃
15 602-003 [5739-02-45]	単木	佐和田町 真光寺	社寺	200~299	杉 杉	375 300		30	12.4 30	1 1	樹林	草地・地被 類 ササその他 やぶ	小枝枯損	無	無	有	良	無			無	2	無	無	無
15 602-004 [5739-02-45]	単木	佐和田町 真光寺	社寺	200~299	カマ 杉*	375 300		25	20.5 30	1 1	樹林	草地・地被 類 ササその他 やぶ	無	無	無	有	良	無			無	2	無	無	無

コード番号 [3次元コード]*	区分	所在地、 通称名	所有者	推定樹齢 (年)	巨木測定値 樹種名	幹周 (cm)	主幹 (cm)	樹高 (m)	枝張 (m)	株立 (本)	周囲 の 状況	根元 の 状況	欠損度	動物生息 鳥 獣	着生 植物	健全 度	信仰対象	独特の 呼称	故事 伝承	視認 性	保護制度指定	解説 板等	特記事項	
15 602-005 [5738-02-05]	単木	佐和田町 中原	社寺	100~199	ナナ ナナ	320 315		25 25	17 20	1 1	樹林	草地・地被 類	無	無	無	良	無	無	2	無	無	無		
15 602-006 [5738-02-06]	単木	佐和田町 中原	社寺	200~299	ナナ ナナ	350		10	14.6	1	樹林	草地・地被 類	大枝枯損 小枝枯損	無	無	有	不良：一 部枯損	信仰対象あり	笠木塚の タブノキ	有	2	無	無	
15 602-007 [5738-02-36]	単木	佐和田町 真光寺	個人	100~199	ナナ	305		15	13	1	耕地	草地・地被 類 ササその他 やぶ	小枝枯損	無	無	有	良	無	無	2	無	無	無	
15 602-008 [5738-02-73]	樹林 5 ha 実測:4本	佐和田町 山田	社寺	200~299	ナナ ナナ	360 430		26	23.5	1	樹林	草地・地被 類	枯損木多い	無	無	有	不良：一 部枯損	無	無	2	天然記念物等(都 道府県)	無	定期的な下刈り ・清掃	
15 602-009 [5738-02-75]	単木	佐和田町 真光寺	その他 公有	300以上	ナナ	540		20	18.5	1	道路	草地・地被 類	大枝枯損 頭頂部幹折 れ	無	無	有	不良：一 部枯損	無	仏峠のナ ナ大樹	無	2	無	無	
15 602-010 [5738-02-16]	単木	佐和田町 二宮	社寺	200~299	ナナ*	315		22	18.7	1	樹林	草地・地被 類	小枝枯損	無	無	有	良	無	無	2	無	無	無	
15 602-011 [5638-72-95]	単木	佐和田町 河原田諏 訪町	社寺	100~199	ナナ ナナ	355 300		12	13.7	1	樹林	草地・地被 類	小枝枯損	無	無	有	不良：一 部枯損	無	無	2	無	無	無	
15 602-012 [5738-02-05]	単木	佐和田町 諏訪町	社寺	200~299	ナナ	310		18	13	1	樹林	草地・地被 類	小枝枯損	無	無	有	良	無	無	2	無	無	無	
15 602-013 [5738-02-05]	単木	佐和田町 河原田諏 訪町	社寺	100~199	ナナ ナナ	303		14	12.6	1	建物群	草地・地被 類	大枝枯損 小枝枯損	無	無	無	不良：そ の他	無	無	有	3	無	無	無
15 602-014 [5638-72-87]	単木	佐和田町 八幡	市町村	200~299	ナナ	367		20	14	1	道路	草地・地被 類	大枝枯損 小枝枯損	無	無	有	良	無	無	2	無	無	無	
15 602-015 [5738-02-01]	単木	佐和田町 沢根村	個人	100~199	ナナ ナナ	620	240	25	20.3	3	樹林	ササその他 やぶ	小枝枯損	無	無	有	良	信仰対象あり 祭事あり	無	有	3	無	無	無
15 603-001 [5738-02-47]	単木	金井町 平清水	社寺	300以上	ナナ*	670		36	16.3	1	樹林 其 の他	草地・地被 類	無	無	無	良	信仰対象あり	毘沙門天 の百足杉	有	2	その他制度	解説板	無	
15 603-002 [5738-02-17]	単木	金井町 泉	個人	300以上	ナナ ナナ	352		12.9	14.3	1	耕地 其 の他	裸地	無	無	無	有	良	無	無	2	無	無	無	
15 603-003 [5738-02-28]	単木	金井町 中興	個人	300以上	ナナ ナナ	410		16	17.6	1	その他	裸地	無	無	無	有	良	信仰対象あり	終突	有	1	その他制度	無	無
15 603-004 [5738-02-39]	単木	金井町 大和田	社寺	300以上	ナナ ナナ	430		16	20.6	1	樹林 其 の他	草地・地被 類	下部幹折れ	無	無	無	不良：一 部枯損	無	宝蔵坊の シイノキ	無	2	無	無	
15 603-005 [5738-02-39]	単木	金井町 新保	社寺	300以上	ナナ*	393		26	17	1	樹林 其 の他	裸地	無	無	無	有	良	信仰対象あり	八幡宮の 杉の神木	不明	2	その他制度	無	無
15 603-006 [5738-02-39]	単木	金井町 新保	社寺	99以下	ナナ*	307		22.3	16.4	1	樹林 其 の他	裸地	無	無	無	良	無	無	八幡宮ヌ マスギ	無	2	その他制度	無	無
15 603-007 [5738-03-70]	単木	金井町 安養寺	社寺	300以上	ナナ*	480		42.3	17.4	1	樹林 其 の他	草地・地被 類	無	無	無	良	無	無	羽黒神社 の大杉	無	3	その他制度	無	無

コード番号 [3次メカコード]	区分	所在地、 通称名	所有者	推定樹齢 (年)	巨木測定値 樹種名	幹周 (cm)	主幹 (cm)	樹高 (m)	枝張 (m)	株立 (本)	周囲 の 状況	根元 の 状況	欠損度	動物生息 鳥 獣	着生 植物	健全 度	信仰対象	独特の 呼称	故事 伝承	視 認 性	保護制度指定	解説 板等	特記事項
15 603-008 [5738-03-51]	単木	金井町 吉井本郷 竜神さん	社寺	300以上	スズイ	430		12.6	16	1	樹林 其 他	草地・地被 類	大枝枯損	無	無	有 不良：一 部枯損	信仰対象あり 祭事あり	無	有*	2	無	無	無
15 603-009 [5738-03-52]	単木	金井町 大和	社寺	300以上	スズイ	390		21	17	1	樹林 其 他	草地・地被 類	無	無	無	有 良	無	無	無	2	無	無	無
15 603-010 [5738-03-42]	単木	金井町	個人	200~299	アカ	300		23.5	16.8	1	その他	ササその他 やぶ	無	無	無	無 良	無	無	無	1	その他制度	無	無
15 603-011 [5738-03-31]	単木	金井町 大和 薬 師堂	社寺	300以上	サ	450		26.5	18.4	1	樹林 其 他	草地・地被 類	小枝枯損 下部幹折れ	無	無	無 良	信仰対象あり	善積寺の 薬師杉	有*	2	その他制度	無	無
15 603-012 [5738-02-49]	単木	金井町 西方	個人	300以上	スズイ	320		9	9.3	1	その他	裸地	無	無	無	有 良	無	無	無	1	無	無	無
15 603-013 [5738-03-51]	単木	金井町 吉井本郷	市町村	100~199	アカ	300		20	18.9	1	その他	裸地	無	無	無	無 良	無	吉井小学 校の緑陰 の松	無	1	その他制度	無	無
15 603-014 [5738-02-29]	単木	金井町 新保西沢	個人	100~199	ケ	300		20	12.5	1	その他	草地・地被 類	小枝枯損	無	無	無 良	無	無	無	1	その他制度	無	無
15 604-001 01/02 [5738-03-13]	樹林 4 ha 実測:6本	新穂村 馬場	社寺	300以上	ケ ケ ケ ケ	370 483 330 350		24	26	1	樹林 公 園	裸地	枯損木やや あり	無	無	無 良	無	山王のケ ヤキ	無	1	無	無	無
15 604-001 02/02 [5738-03-13]	樹林	新穂村 馬場			ケ ケ	330 340		24	19	1													
15 604-002 01/02 [5738-03-03]	樹林 6 ha 実測:5本	新穂村 下大野	社寺	300以上	サ ケ サ サ	413 330 360 320		27	11	1	樹林	雑樹・その 他低木生育	枯損木やや あり	無	無	無 良	無	塚原の森	無	1	無	無	無
15 604-002 02/02 [5738-03-03]	樹林	新穂村 下大野			サ	370		27	12	1													
15 604-003 [5738-03-03]	単木	新穂村 郷平	個人	300以上	ケ	330		17	15	1	耕地	裸地 舗装	無	無	無	無 良	無	無	無	1	無	無	無
15 604-004 01/06 [5638-73-95]	樹林 4 ha 実測:22本	新穂村 上大野	社寺	300以上	サ サ サ サ	310 300 360 340		25	14	1	樹林	雑樹・その 他低木生育	枯損木やや あり	無	無	無 良	無	無	無	2	無	無	無
15 604-004 02/06 [5638-73-95]	樹林	新穂村 上大野			サ サ サ サ	330 350 360 390		27	12	1													
15 604-004 03/06 [5638-73-95]	樹林	新穂村 上大野			サ ケ サ サ	330 340 360 370		26	7	1													

コード番号 [3次元コード]	区分	所在地 通称名	所有者	推定樹齢 (年)	巨木測定値 樹種名	幹周 (cm)	主幹 (cm)	樹高 (m)	枝張 (m)	株立 (本)	周囲 の 状況	根元 の 状況	欠損度	動物生息		着生 植物	健全 度	信仰対象	独特の 呼称	故事 伝承	視 認 性	保護制度指定	解説 板等	特記事項						
														鳥	獣															
15 604-004 [5638-73-95]	樹林	新穂村 上大野			杉*	360		34	13	1																				
						395		25	18	1																				
						395		25	14	1																				
						353		27	10	1																				
15 604-004 [5638-73-95]	樹林	新穂村 上大野			杉*	388		22	8	1																				
						330		28	9	1																				
						360		27	8	1																				
						360		25	13	1																				
15 604-004 [5638-73-95]	樹林	新穂村 上大野			杉*	310		25	10	1																				
						340		27	10	1																				
15 604-005 [5638-73-94]	単木	新穂村 上大野	個人	300以上	仔杓	800		30	20	1	建物群	裸地	無 異常な コブあり	無	無	無	良	信仰対象あり	オオイチ ョウ	有	2	天然記念物等(市 町村)	樹名板 解説板	保護樹設置						
15 604-006 [5738-03-25]	単木	新穂村 青木	個人	300以上	杉*	420		20	20	1	その他	ササその他 やぶ	無	無	無	無	良	信仰対象あり	とのさま 杉	有	1	天然記念物等(市 町村)	樹名板 解説板	無						
15 604-007 [5738-03-36]	樹林 1 ha 実測:2本	新穂村 田野沢	社寺	300以上	杉*	470		28	20	1	耕地	裸地	無	無	無	無	良	信仰対象あり	しだれ杉	有	1	天然記念物等(市 町村)	樹名板 解説板	無						
						880	470	28	21	2																				
15 604-008 [5738-03-45]	樹林 2 ha 実測:3本	新穂村 混上	社寺	300以上	杉*	430		26	17	1	樹林	裸地	無	無	無	無	良	信仰対象あり	はらみ杉 ・安産杉	有	2	天然記念物等(市 町村)	解説板	無						
						450		26	13	1																				
						550		24	20	1																				
15 604-009 [5738-03-32]	樹林 2 ha 実測:3本	新穂村 島	社寺	300以上	杉*	510		24	11	4	樹林	雑樹・その 他低木生育	枯損木やや あり	無	無	無	良	無	無	無	1	無	無	無						
						360		23	9	1																				
						511	315	22	15	2																				
15 604-010 [5738-03-12]	単木	新穂村 舟下	市町村	300以上	サト	310		23	21	1	耕地	舗装	小枝枯損 異常なコブ あり	無	無	無	良	無	無	無	1	無	無	無						
15 604-011 [5738-03-12]	単木	新穂村 舟下	個人	300以上	サト	303		25	16	1	建物群	雑樹・その 他低木生育	小枝枯損	無	無	無	良	無	無	無	1	無	無	無						
15 604-012 [5738-03-13]	単木	新穂村 北方	個人	300以上	サト	325	240	13	10	2	道路	裸地	大枝枯損 空洞あり	無	無	無	良	無	無	無	1	無	無	無						
15 604-013 [5738-03-43]	単木	新穂村 内巻	社寺	300以上	ミ	354		24	8	1	樹林	裸地	頭頂部幹折 れ	無	無	無	良	無	無	無	1	無	無	無						
15 604-014 [5738-03-33]	単木	新穂村 内巻	社寺	300以上	サト	310		22	16	1	樹林	ササその他 やぶ	無	無	無	無	良	無	無	無	1	無	無	無						
15 604-015 [5738-03-24]	単木	新穂村 長畝	個人	300以上	杉*	384		23	15	1	耕地	裸地	大枝枯損 頭頂部幹折 れ	無	無	無	良	信仰対象あり	無	無	無	1	無	無	無					
15 604-016 [5738-03-23]	樹林 1 ha 実測:4本	新穂村 長畝	社寺	300以上	杉*	780	570	25	15	2	樹林	雑樹・その 他低木生育	枯損木やや あり	無	無	有	良	無	無	無	1	無	無	無						
						695	270	27	11	3																				
						333		24	5	1																				
						310		23	6	1																				
15 604-017 [5738-03-24]	単木	新穂村 青木	個人	300以上	サト	376		26	17	1	建物群	ササその他 やぶ	無	無	無	無	良	無	無	無	2	無	無	無						

コード番号 [3次メッシュト]	区分	所在地、 通称名	所有者	推定樹齢 (年)	巨木測定値 樹種名	幹周 (cm)	主幹 (cm)	樹高 (m)	枝張 (m)	株立 (本)	周囲 の 状況	根元 の 状況	欠損度	動物生息 鳥 獣	着生 植物	健全 度	信仰対象	独特の 呼称	故事 伝承	視 認 性	保護制度指定	解説 板等	特記事項		
15 604-018 [5738-03-24]	樹林 1 ha 実測:2本	新穂村 青木	個人	300以上	ササ ササ	356 335		23 23	12 12	1 1	樹林	ササその他 やぶ	無	無	無	良	無	無	無	2	無	無	無		
15 604-019 [5738-03-15]	単木	新穂村 正明寺	個人	300以上	ダザイ	731	310	20	21	3	耕地	裸地	大枝枯損 小枝枯損	無	無	無	良	無	無	無	1	無	無	無	
15 604-020 [5738-03-24]	樹林 0.5 ha 実測:3本	新穂村 青木	個人	300以上	ササ ササ ササ	497 300 305	267	24 26 24	8 8 10	2 1 1	樹林	ササその他 やぶ	無	無	無	良	無	無	無	2	無	無	無		
15 604-021 [5738-03-34]	単木	新穂村 長畝	個人	300以上	ダザイ	440	230	20	18	2	耕地	ササその他 やぶ	大枝枯損 小枝枯損	無	無	有	不良:一 部枯損	無	無	無	2	無	無	無	
15 604-022 [5738-03-03]	単木	新穂村 下大野	個人	300以上	ササ	300		24	10	1	建物群	裸地	頭頂部折 れ	無	無	無	良	無	無	無	2	無	無	無	
15 605-001 [5638-73-80]	単木	畑野町 宮川	個人	300以上	ササ	375		14.7	13	1	建物群	裸地	大枝枯損	不明	不明	有	不良:一 部枯損	信仰対象あり	賈船の松	不明	3	天然記念物等(市 町村)	無	無	
15 605-002 [5638-73-80]	単木	畑野町 宮川	その他 公有	200~299	ササ	400		12	23.5	1	樹林	草地・地被 類	無	不明	不明	有	良	信仰対象あり	唐崎の松	不明	3	無	無	保護樹設置	
15 605-003 [ ]	並木 70 m 実測:4本	畑野町 小倉	社寺	300以上	ササ	626		40	18	1	樹林	裸地	無	不明	不明	有	良	無	長谷の三 本杉	不明	3	天然記念物等(都 道府県)	樹名板	その他	
15 605-004 [ ]	単木	畑野町 小倉	社寺	200~299	ササ	360		35	10	1	樹林	草地・地被 類	無	不明	不明	有	良	不明	無	無	3	無	無	その他	
15 605-005 [ ]	単木	畑野町 小倉	社寺	200~299	ササ	360		27	18	1	樹林	裸地	大枝枯損	不明	不明	有	不良:一 部枯損	不明	無	不明	3	無	無	その他	
15 605-006 [ ]	単木	畑野町 小倉	社寺	200~299	ササ	500		27	28.6	1	樹林	草地・地被 類 雑樹・そ の他低木生 育	無	不明	不明	有	良	不明	無	無	3	無	無	その他	
15 605-007 [ ]	単木	畑野町 小倉	社寺	300以上	ササ	550		30	22.5	1	樹林	草地・地被 類	無	不明	不明	有	良	不明	長谷の高 野マキ	不明	3	天然記念物等(都 道府県)	無	無	
15 605-008 [5638-73-91]	単木	畑野町 目黒町	社寺	100~199	ササ	390		20	13	1	樹林	草地・地被 類	無	不明	不明	有	良	不明	無	不明	2	無	無	その他	
15 605-009 [5638-74-00]	単木	畑野町 松ヶ崎	社寺	300以上	ササ	548		23	31	1	樹林	裸地	大枝枯損	不明	不明	有	不良:一 部枯損	信仰対象あり	龍燈の松	不明	3	天然記念物等(市 町村)	無	無	
15 605-010 [5638-74-00]	単木	畑野町 松ヶ崎	不明	300以上	ササ	683		21	32.8	1	樹林	ササその他 やぶ	大枝枯損 小枝枯損	不明	不明	有	不良:一 部枯損	信仰対象あり	おげやき	不明	3	無	無	無	
15 605-011 [5638-74-00]	並木 30 m 実測:2本	畑野町 松ヶ崎	社寺	200~299	ササ	510		20	16.5	1	樹林	裸地 草地・ 地被類	枯損木やや あり	不明	不明	有	良	無	不明	無	不明	2	無	無	その他
15 605-012 [ ]	樹林 実測:5本	畑野町	社寺	200~299	ササ	520		22	21	1	樹林	裸地 草地・ 地被類	枯損木やや あり	不明	不明	有	良	不明	無	無	2	無	無	その他	



コード番号 [3次元コード]	区分	所在地、 通称名	所有者	推定樹齢 (年)	巨木測定値 樹種名	幹周 (cm)	主幹 (cm)	樹高 (m)	枝張 (m)	株立 (本)	周囲 の 状況	根元 の 状況	欠損度	動物生息 鳥 獣	養生 植物	健全 度	信仰対象	独特の 呼称	故事 伝承	視 認 性	保護制度指定	解説 板等	特記事項			
15 605-013 [5638-63-97]	単木	畑野町 丸山	社寺	200~299	カマ	300		10	21.5	1	樹林	種樹・その他 低木生育	小枝枯損	不明	不明	有	良	信仰対象あり	不明	不明	3	無	無	その他		
15 605-014 [5638-63-97]	単木	畑野町 丸山	社寺	200~299	カマ	610		28	24	1	樹林	種樹・その他 低木生育 ササその他 やぶ	大枝枯損	不明	不明	有	不良：一 部枯損	信仰対象あり	ユスリギ マツ，ユ スリンマ ツ	不明	不明	3	無	無	その他	
15 605-015 [5638-63-99]	並木 15 m 実測：2本	畑野町 多田	不明	100~199	カマ	380		16	23	1	その他	草地・地被 類	無	不明	不明	有	良	信仰対象あり	多田弁天 のクロマ ツ	不明	不明	2	無	無	無	
15 605-016 [5638-63-87]	単木	畑野町 丸山	個人	100~199	ワガク	420		9	13	1	耕地	草地・地被 類	空洞あり	不明	不明	有	不良：そ の他	不明	不明	2	無	無	無	その他		
15 605-017 [5638-73-61]	並木 40 m 実測：2本	畑野町 大久保	社寺	100~199	モ	360		27	14.5	1	樹林	草地・地被 類	枯損木や あり	不明	不明	有	良	不明	不明	不明	3	無	無	無	その他	
15 605-018 [5638-73-90]	単木	畑野町 下畑	個人	200~299	カマ	305		28	15.8	1	耕地 建 物群	裸地	大枝枯損	不明	不明	有	良	不明	無	不明	3	無	無	無	その他	
15 606-001 [5638-72-58]	単木	真野町 新町	個人	300以上	ナナ	358		15	11.8	1	建物群 道路	裸地	大枝枯損	無	無	有	良	無	無	無	3	無	無	無	無	
15 606-002 [5638-72-58]	単木	真野町 新町	社寺	300以上	カマ	323		16	13.3	1	樹林	裸地	大枝枯損 小枝枯損	無	無	有	良	無	無	無	無	3	無	無	無	無
15 606-003 [5638-72-37]	単木	真野町 豊田	個人	200~299	カマ	305		13	18	1	耕地	裸地	大枝枯損	無	無	有	良	無	無	無	2	無	無	無	無	
15 606-004 [5638-72-37]	単木	真野町 豊田	個人	300以上	ナナ	446		8	14.6	1	耕地 建 物群 道路	種樹・その他 低木生育	大枝枯損	無	無	有	良	無	無	無	2	無	無	無	無	
15 606-005 [5638-72-47]	単木	真野町 豊田	社寺	300以上	ナナ	320		10	9.2	1	樹林 建 物群 道路	草地・地被 類	大枝枯損	無	無	無	良	無	無	無	2	無	無	無	無	
15 606-006 [5638-72-46]	単木	真野町 豊田	個人	200~299	Lナ	313		10	13.8	1	建物群 道路	裸地	大枝枯損	無	無	無	良	無	無	無	2	無	無	無	無	
15 606-007 [5638-72-47]	単木	真野町 豊田	個人	300以上	Lナ	352		16	18.4	1	樹林 耕 地	ササその他 やぶ	大枝枯損	無	無	有	良	無	無	無	2	無	無	無	無	
15 606-008 [5638-72-47]	単木	真野町 豊田	個人	200~299	ナナ	380	260	8	12.4	2	耕地 建 物群 道路	裸地	大枝枯損	無	無	無	良	無	無	無	2	無	無	無	無	
15 606-009 [5638-72-36]	単木	真野町 豊田	個人	300以上	ナナ ナナ	400 380		18 17	20.5 17	1 1	耕地 建 物群 道路	裸地	小枝枯損	無	無	有	良	無	無	無	2	無	無	無	無	
15 606-011 [5638-72-36]	単木	真野町 滝脇	個人	300以上	ナナ ナナ	312 310		13 12	13.4 14	1 1	樹林 耕 地 建 物群 道路	種樹・その他 低木生育 ササその他 やぶ	大枝枯損	無	無	有	良	無	無	無	2	無	無	無	無	

コード番号 [3次コード]	区分	所在地、 通称名	所有者	推定樹齡 (年)	巨木測定値 樹種名	幹周 (cm)	主幹 (cm)	樹高 (m)	枝張 (m)	株立 (本)	周囲 の 状況	根元 の 状況	欠損度	動物生息 鳥 獣	着生 植物	健全度	信仰対象	独特の 呼称	故事 伝承	視認 性	保護制度指定	解説 板等	特記事項	
15 606-012 [5638-72-36]	単木	真野町 滝脇	個人	300以上	L片	322		13	10	1	耕地 建 物群	裸地	大枝枯損	無	無	有	良	無	無	3	無	無	無	
15 606-013 [5638-72-36]	単木	真野町 滝脇	個人	200~299	ナナ	460	293	15	18.7	2	耕地 建 物群	ササその他 やぶ	大枝枯損	無	無	無	良	無	無	2	無	無	無	
15 606-014 [5638-72-36]	単木	真野町 滝脇	個人	300以上	L片	375		13	19.3	1	耕地 建 物群	草地・地被 類 雑樹・そ の他低木生 育	大枝枯損	無	無	有	良	無	無	2	無	無	無	
15 606-015 [5638-72-26]	単木	真野町 滝脇	個人	200~299	ナナ	415	225	15	20.6	2	樹林 耕 地 建 物群 道 路	雑樹・その 他低木生育	大枝枯損	無	無	有	良	無	無	3	無	無	無	
15 606-016 [5638-72-36]	単木	真野町 滝脇	個人	300以上	ナナ	324		16	18.7	1	樹林 耕 地 建 物群 道 路	雑樹・その 他低木生育 ササその他 やぶ	大枝枯損	無	無	有	良	無	無	2	無	無	無	
15 606-017 [5638-72-25]	単木	真野町 背合	個人	300以上	ナナ ナナ	394 466	248	23 20	17 16	1 2	樹林 耕 地 建 物群	雑樹・その 他低木生育	大枝枯損	無	無	有	良	無	無	3	無	無	無	
15 606-018 [5638-62-87]	単木	真野町 静平	個人	300以上	ナナ	345		27	12.2	1	樹林 道 路	雑樹・その 他低木生育 ササその他 やぶ	無	無	無	無	良	無	無	3	無	無	無	
15 606-019 [5638-62-99]	単木	真野町 静平	個人	300以上	ナナ	354		16	21.2	1	樹林	草地・地被 類 ササその 他やぶ	大枝枯損	無	無	有	良	無	無	3	無	無	無	
15 606-020 [5638-62-87]	単木	真野町 下黒山	社寺	300以上	ナナ ナナ	567 420		30	23.3 9.4	1	樹林	草地・地被 類	小枝枯損	無	無	有	良	無	無	3	天然記念物等(市 町村)	無	無	
15 606-021 [5638-62-98]	単木	真野町 下黒山	社寺	300以上	ナナ	392		22	17	1	樹林	ササその他 やぶ	無	無	無	有	良	無	無	3	無	無	無	
15 606-022 [5638-72-37]	単木	真野町 小川内	社寺	300以上	ナナ ナナ	510 350		21	26 22	1 1	樹林 耕 地	草地・地被 類	大枝枯損	無	無	有	良	無	有	2	無	無	無	
15 606-023 [5638-72-37]	単木	真野町 小川内	個人	300以上	ナナ	344		25	16	1	樹林 耕 地 建 物群 道 路	裸地 雑樹・ その他低木 生育	小枝枯損	無	無	無	良	無	無	3	無	無	無	
15 606-024 [5638-72-37]	単木	真野町 小川内	個人	200~299	ナナ	370	215	17	10.3	2	樹林 耕 地 建 物群 道 路	雑樹・その 他低木生育 ササその他 やぶ	小枝枯損	無	無	有	良	無	無	3	無	無	無	
15 606-025 [5638-72-37]	単木	真野町 小川内	個人	200~299	ナナ ナナ ナナ	325 330 475	200 265	18 20 21	17 16 21	1 2 2	樹林 耕 地 建 物群 道 路	雑樹・その 他低木生育 ササその他 やぶ	大枝枯損	無	無	無	良	無	無	3	無	無	無	
15 606-026 [5638-72-48]	単木	真野町 真野	個人	300以上	ナナ	327		6	12.5	1	耕地 建 物群 道 路	草地・地被 類	大枝枯損 小枝枯損	無	無	有	良	無	順徳上皇 お手榴の 梅	無	3	無	無	無

コード番号 [3次元コード]	区分	所在地、 通称名	所有者	推定樹齢 (年)	巨木測定値 樹種名	幹周 (cm)	主幹 (cm)	樹高 (m)	枝張立 (m)(本)	周囲 の 状況	根元 の 状況	欠損度	動物生息 鳥 獣	着生 植物	健全 度	信仰対象	独特の 呼称	故事 伝承	視 認 性	保護制度指定	解説 板等	特記事項		
15 606-027 [5638-72-47]	単木	真野町 真野	社寺	300以上	竹 竹	475 318		27 21	29 19	1 1	樹林	雑樹・その 他低木生育	大枝枯損	無	無	有	良	無	無	無	2	無	無	無
15 606-028 [5638-72-47]	単木	真野町 真野	社寺	200~299	カシ	303		16	17.5	1	樹林	雑樹・その 他低木生育	大枝枯損	無	無	無	良	無	無	無	3	無	無	無
15 606-029 [5638-72-47]	単木	真野町 真野	社寺	300以上	竹 竹	337 307		12 14	19.5 18	1 1	樹林 耕 地 道路	裸地 草地・ 地被類	大枝枯損 小枝枯損	無	無	無	良	無	無	無	2	無	無	無
15 606-030 [5638-72-38]	単木	真野町 真野	国	300以上	カシ カシ カシ	382 350 306		30 26 21	16.8 14 15	1 1 1	樹林 耕 地	雑樹・その 他低木生育	大枝枯損	無	無	無	良	無	無	無	3	無	無	無
15 606-031 [5638-72-38]	単木	真野町 真野	国	300以上	カシ カシ カシ カシ	336 325 300 300		23 21 20 20	14 13 11 14	1 1 1 1	樹林 耕 地	雑樹・その 他低木生育	小枝枯損	無	無	無	良	無	無	無	2	無	無	無
15 606-032 [5638-72-58]	単木	真野町 吉岡	個人	300以上	カシ	365		15	17.5	1	樹林 建 物群 道 路	裸地 ササモ の他やぶ	大枝枯損	無	無	有	良	無	無	無	3	無	無	無
15 606-033 [5638-72-58]	単木	真野町 吉岡	個人	300以上	竹	345		15	17.2	1	樹林 耕 地 建 物群	裸地	大枝枯損	無	無	有	良	無	無	無	3	無	無	無
15 606-034 [5638-72-68]	単木	真野町 吉岡	個人	300以上	竹 竹	315 309		23 22	16.5 15	1 1	樹林 建 物群	ササモの他 やぶ	大枝枯損	無	無	有	良	無	無	無	3	無	無	無
15 606-035 [5638-72-68]	単木	真野町 吉岡	個人	300以上	竹 竹 竹 竹	380 376 348 323	250	23 23 21 20	22 19 16 18	1 2 2 2	樹林 耕 地 建 物群	ササモの他 やぶ	大枝枯損	無	無	有	良	無	無	無	3	無	無	無
15 606-036 [5638-72-58]	単木	真野町 吉岡	個人	300以上	竹	322		18	18.2	1	樹林 耕 地 建 物群 道 路	雑樹・その 他低木生育 ササモの他 やぶ	大枝枯損	無	無	無	良	無	無	無	3	無	無	無
15 606-037 [5638-72-59]	単木	真野町 国分寺	社寺	300以上	カシ カシ カシ カシ	345 315 300 300		18 17 17 17	12.6 14 15 13	1 1 1 1	樹林	雑樹・その 他低木生育	無	無	無	有	良	無	無	無	3	無	無	無
15 606-038 [5638-72-59]	単木	真野町 国分寺	社寺	200~299	カシ	300		18	18.1	1	樹林	草地・地被 類	大枝枯損	無	無	無	良	無	無	無	3	天然記念物等(市 町村)	解説板	無
15 606-039 [5638-72-59]	単木	真野町 国分寺	社寺	300以上	カシ カシ	344 300		25 23	14.2 10	1 1	樹林	ササモの他 やぶ	大枝枯損	無	無	有	良	無	無	無	3	無	無	無
15 606-040 [5638-73-60]	単木	真野町 竹田	社寺	300以上	カシ	343		20	12.9	1	樹林	草地・地被 類	小枝枯損	無	無	有	良	無	無	無	3	無	無	無
15 606-041 [5638-73-60]	単木	真野町 竹田	社寺	300以上	カシ	315		17	13.9	1	樹林	草地・地被 類	小枝枯損	無	無	有	良	無	無	無	3	無	無	無
15 606-042 [5638-73-60]	単木	真野町 竹田	社寺	300以上	カシ カシ	374 305		20 18	15.8 14	1 1	樹林	裸地	小枝枯損	無	無	無	良	無	無	無	3	無	無	無

コード番号 【3次元コード】	区分	所在地 通称名	所有者	推定樹齢 (年)	巨木測定値 樹種名	幹周 (cm)	主幹 (cm)	樹高 (m)	枝張 (m)	株立 (本)	周囲 の 状況	根元 の 状況	欠損度	動物生息 鳥 獣	養生 植物	健全 度	信仰対象	独特の 呼称	故事 伝承	視 認 性	保護制度指定	解説 板等	特記事項
15 606-043 【5638-73-50】	単木	真野町 竹田	社寺	300以上	杉 杉	394 313		20 18	9.5 14	1 1	樹林	裸地	小枝枯損	無	無	無	良	無	無	3	無	無	無
15 606-044 【5638-72-69】	単木	真野町 竹田	社寺	200~299	杉	302		22	14.8	1	樹林 耕地	草地・地被類	小枝枯損	無	無	有	良	無	無	3	無	無	無
15 606-045 【5638-72-69】	単木	真野町 竹田	社寺	300以上	カマ	320		23	13	1	樹林 耕地	裸地 草地・ 地被類	大枝枯損	無	無	無	良	無	無	2	無	無	無
15 606-046 【5638-73-50】	単木	真野町 竹田	社寺	200~299	カマ	327	220	10	11.3	2	樹林	草地・地被類	無	無	無	有	無	無	無	3	無	無	無
15 606-047 【5638-72-25】	単木	真野町 西大須	個人	300以上	カマ	323		10	16.6	1	耕地	草地・地被類 ササその他 やぶ	大枝枯損	無	無	有	良	無	無	2	無	無	無
15 606-048 【5638-72-25】	単木	真野町 西大須	個人	300以上	カマ	365		13	20.5	1	樹林 耕地	雑樹・その他 低木生育	大枝枯損	無	無	有	良	無	無	2	無	無	無
15 606-049 【5638-72-14】	単木	真野町 小立	個人	300以上	カマ	394		18	19	1	樹林 耕地 建物群 道路	雑樹・その他 低木生育 ササその他 やぶ	大枝枯損	無	無	無	良	無	無	2	無	無	無
15 606-050 【5638-72-14】	単木	真野町 小立	社寺	300以上	カマ カマ カマ カマ	345 324 393 335		20 20 23 20	16 15 16 14	1 1 1 1	樹林 耕地 建物群 道路	ササその他 やぶ	大枝枯損	無	無	有	良	無	無	2	無	無	無
15 606-051 【5638-72-14】	単木	真野町 小立	個人	200~299	カマ	304		21	18	1	耕地 建物群 道路	裸地	無	無	無	無	良	無	無	2	無	無	無
15 606-052 【5638-62-86】	単木	真野町 笹川	個人	200~299	カマ カマ	305 640	240	23 22	18 17	1 3	樹林 耕地 建物群 道路	雑樹・その他 低木生育 ササその他 やぶ	小枝枯損	無	無	無	良	無	無	3	無	無	無
15 606-053 【5638-62-86】	単木	真野町 笹川	個人	300以上	カマ カマ	320 354	250	23 22	24 18	1 2	樹林 耕地 建物群 道路	裸地 雑樹・ その他低木 生育	大枝枯損	無	無	有	良	無	無	3	無	無	無
15 606-054 【5638-62-83】	単木	真野町 西三川	社寺	300以上	杉	499		25	13.4	1	樹林 耕地 建物群 道路	雑樹・その他 低木生育	小枝枯損	無	無	有	良	無	無	3	無	無	無
15 606-055 【5638-62-63】	単木	真野町 樽尾	個人	200~299	カマ	305		12	9.8	1	耕地 建物群 道路	裸地	大枝枯損	無	無	有	良	無	無	3	無	無	無
15 607-001 【5638-52-72】	単木	小木町 琴平町	社寺	不明	カマ	512		12	10		建物群 道路 其他	舗装 其他	大枝枯損	無	無	無	良	無	無	2	無	無	無
15 607-002 【5638-52-60】	単木	小木町 琴浦	個人	不明	カマ	450		18	15	1	樹林	雑樹・その他 低木生育 ササその他 やぶ	無	無	無	無	良	無	無	1	無	無	無

コード番号 [3次メカド]	区分	所在地, 通称名	所有者	推定樹齢 (年)	巨木測定値 樹種名	幹周 (cm)	主幹 (cm)	樹高 (m)	枝張 (m)	株立 (本)	周囲 の 状況	根元の 状況	欠損度	動物生息 鳥 獣	着生 植物	健全 度	信仰対象	独特の 呼称	故事 伝承	視 認 性	保護制度指定	解説 板等	特記事項	
15 607-003 [5638-62-03]	01/03 樹林 1 ha 実測: 12本	小木町 小比叡運 華峰寺	社寺	不明	ナナ ナナ ナナ ナナ	480 360 350 350		12 25 25 25	10 6 6 6	1 1 1 1	樹林	草地・地被 類 ササその 他やぶ	無	無	無	良	信仰対象あり	無	無	1	無	無	無	
15 607-003 [5638-62-03]	02/03 樹林 1 ha 実測: 12本	小木町 小比叡運 華峰寺	社寺	不明	ナナ ナナ ナナ ナナ	400 380 330 300		25 25 20 20	10 8 6 6	1 1 1 1	樹林	草地・地被 類 ササその 他やぶ	無	無	無	良	信仰対象あり	無	無	1	無	無	無	
15 607-003 [5638-62-03]	03/03 樹林 1 ha 実測: 12本	小木町 小比叡運 華峰寺	社寺	不明	ナナ ナナ ナナ ナナ イヨ	370 400 380 540		25 25 15 15	8 8 8 12	1 1 1 1	樹林	草地・地被 類 ササその 他やぶ	無	無	無	有	信仰対象あり	無	無	1	無	無	無	
15 608-001 [5638-62-83]	単木	羽茂町 大橋	個人	不明	ナナ	500		20	20	1	樹林	雑樹・その 他低木生育	無	無	無	有	良	無	無	3	天然記念物等(市 町村)	解説板	無	
15 608-002 [5638-62-04]	単木	羽茂町 大橋	個人	300以上	ナナ	430		20	18	1	樹林 道 路	裸地 舗装	無	無	無	無	良	無	無	2	天然記念物等(市 町村)	解説板	無	
15 608-003 [5638-62-04]	単木	羽茂町 大橋	個人	300以上	ナナ	640	640	20	15	1	樹林	雑樹・その 他低木生育	小枝枯損	無	無	無	不良:異 常落葉	無	有*	1	天然記念物等(都 道府県)	解説板	薬液散布・施肥 枯損部の削除、 枝下ろし	
15 608-004 [5638-62-96]	単木	羽茂町 中平	個人	300以上	ナナ	400		12	15	2	樹林	雑樹・その 他低木生育	無	無	無	無	良	無	無	3	無	無	無	
15 608-005 [5638-62-35]	単木	羽茂町 上山田	個人	100~199	ナナ	300	300	29	7	1	耕地	雑樹・その 他低木生育	無	無	無	無	良	無	無	3	無	無	無	
15 608-006 [5638-62-26]	単木	羽茂町 飯岡	個人	200~299	ナナ	290		19	10	1	樹林	雑樹・その 他低木生育	無	無	無	無	良	無	無	3	無	無	無	
15 608-007 [5638-62-47]	単木	羽茂町 大崎 法 泉坊	社寺	200~299	ナナ	430		20	28	1	水面	裸地 雑樹・ その他低木 生育	無	無	無	有	良	信仰対象あり	有	1	天然記念物等(市 町村)	解説板	無	
15 609-001 [5638-63-54]	単木	赤泊村 徳和浜 大塚神社	社寺	300以上	ナナ	490		30	13	1	耕地 建 物群 道 路	草地・地被 類	無	異常な コブあり	無	無	無	良	信仰対象あり	無	2	天然記念物等(市 町村)	樹名板	定期的な下刈り ・清掃
15 609-002 [5638-63-70]	単木	赤泊村 下川茂 五所神社	社寺	300以上	ナナ	521		30	12	1	耕地 建 物群 道 路	草地・地被 類 雑樹・そ の他低木生 育	無	無	無	無	良	信仰対象あり	不明	2	天然記念物等(市 町村)	樹名板	定期的な下刈り ・清掃	
15 609-003 [5638-63-11]	単木	赤泊村 新保 高 森神社	社寺	300以上	ナナ	400		27	8	1	樹林 道 路	草地・地被 類	無	無	無	無	良	信仰対象あり	無	2	無	無	無	
15 609-004 [5638-63-81]	単木	赤泊村 上川茂	社寺	300以上	ナナ	450		30	8	1	樹林 道 路	草地・地被 類	無	無	無	無	良	信仰対象あり	無	2	無	無	無	
15 609-005 [5638-63-54]	単木	赤泊村 草木	社寺	200~299	ナナ	430		22	7	1	耕地 道 路	舗装	無	無	無	有	良	信仰対象あり	無	2	無	無	無	

コード番号 [3次メッシュコード]	区分	所在地、 通称名	所有者	推定樹齢 (年)	巨木測定値 樹種名	幹周 (cm)	主幹 (cm)	樹高 (m)	枝張立 (m)(本)	周囲 の 状況	根元 の 状況	欠損度	動物生息		着生 植物	健全 度	信仰対象	独特の 呼称	故事 伝承	視 認 性	保護制度指定	解説 板等	特記事項	
													鳥	獣										
15 609-006 [5638-63-54]	単木	赤泊村 鍛冶屋	個人	200~299	柿*	315		20	10	1	樹林 耕地 地 道路	草地・地被 類	無	無	無	無	良	無	無	無	3	無	無	無
15 609-007 [5638-63-44]	単木	赤泊村 小館	個人	200~299	加那利	360		20	10	1	耕地 建物群 地 道路	草地・地被 類	無	無	無	無	良	無	無	無	2	無	無	無

## 2.2 故事・伝承一覧表

(コード番号)	(内容)
15 202001	良寛とともにいわれのある貞心尼がこの落葉で粥を炊いた伝え。
15 202002	神木とされている。
15 202018	乳の出ない婦人がこの木の皮を煎じて吞むと効用があるとの伝え。
15 202019	古来船つなぎのケヤキと呼ばれ、傍らに住吉神社の祠があったと伝えあり。
15 202025	乳の出ない婦人がこの木の皮を煎じて吞むと効用があるとの伝え。
15 202026	主幹の空洞の中でバクチを行ったと伝えられる。
15 202027	天正4年比叡山から移植したと伝えられる。
15 203008	昔天狗が住んでいた。
15 203009 01/02	親鸞上人関連の故事。
15 205003	弥彦のご神木のしいと兄弟ものと伝えられる。
15 205007	有毒植物で野獣を防ぐため。
15 205015	天和(1681~83)検地帳にのっていると云われる。
15 205021	明治30年頃地図作成の際目標とされたという。
15 212002	開山塔建立時の植えつけ。
15 212005	八幡太郎義家ここに軍船をつなぐ(永承6年1051)
15 212006	片町火事の火の粉から村を守る。
15 212008	北蒲見屋のおはつきいちょうの親木とされる。
15 212011	魚つき林。
15 212018	水源林あとに残るカシである。
15 212019	弁慶船をつないだものという。
15 212025	家老久永家の庭園あと。
15 212026	家老久永家の庭園あと。
15 218021	参ると乳の出がよくなる。
15 219012	諏訪神社御旅所の松。
15 219025	女人禁制。
15 302001	大洪水のあと、社地いっばいに繁茂しろよと植えられたもの。
15 311002	厄払いの神木。
15 311010	川を渡り街道を急ぐ旅人の目印。
15 311011	昔の街道筋にあたり、川を渡る目印。
15 311013	樹幹の優れたケヤキ。
15 363005	滝沢庄屋の次男与七郎が摩利支天に願いをかけ生きながら埋まった。
15 363006	十二様の桐と関係あり(菅原神社所有でなしに十二神所所有)土地二筆なり。
15 363019	またをくぐると子が授かる。
15 384005	境界木。
15 402008	さいの神として。
15 404001	2つの神様と権ごん様の合祭。
15 404003	昔寺が火災になり、この木の炎が遠方より見えた。
15 444003	子宝に恵まれない夫婦が「子持杉」を跨ぎ、夫婦樺をくぐると子宝を授かる。

(コード番号)	(内容)
15 444007	子宝に恵まれない夫婦が子持杉を跨ぎ、「夫婦櫓」をくぐると子宝を授かる。
15 445001 01/02	古来この杉に天狗が住つき、根本の大穴に赤い袋を下げたと恐れ伝えられた。
15 445008	その昔、当神社の東方約18mのところに正心寺という寺院がありその山門の杉。
15 445022	名をヒカバと伝えられ、枯木の皮は火種の持ちが良く、山越え等の時利用した。
15 446016	秋葉信仰のほこらの設置とともに栽えられた。
15 463063	火災（落雷よけ）。
15 464003	塚にまつわる伝説。
15 464006	街道の目印。
15 481006	無病息災の守り神。
15 481011	150年前の上野村火災時の飛火により一部火災し、現在西向が枯損。
15 483002	弘法大師の教えを末代まで忘れないように木をネジった。
15 521001	南北朝時代支城の鐘が吊り下げられていた。
15 521002	慶長2年の越後国絵図にえがかれている。
15 541001 01/02	昭和21年の火災で内が焼け大人2人が入れる程空洞化しているが、成育している。
15 563019	長者伝説。
15 563020	市振関所の目印で、この木の下で通行の旅人を調べたという。
15 563021	親不知街道の旅人の目印となった。
15 602001	日月星と鳴く鳥がしばしば飛来した。
15 602002	順徳天皇が松の木にお腰をかけた。
15 603008	竜神（地神）がのりうつっている。
15 608003	八百比丘尼お手植えの松。



### 3. 資料リスト



## 巨樹・巨木林調査 資料リスト

S. 63 新潟県

番号	著者名 (発行者)	発行年	資料名
1	新潟市		保存樹林管理台帳
2	上越市花と緑のまちづくり協議会(編)	1980	上越市の名木・巨木 第一集
3	小千谷新聞社	1979	小千谷新聞「巨木物語」
4	加茂郷土調査研究会	1980	加茂市の文化財
5	加茂市文化財調査審議会	1986	ふるさと歴史散歩
6	新井市教育委員会	1980	新井の文化財
7	五泉市教育委員会	1987	五泉市の名木巨木
8	河内 由蔵	1977	水原町だより「歴史風土記」
9	中条町中央公民館	1982	中条町の名木
10	黒川村	1985	村の名木と森
11	黒川村	1979	黒川村詩
12	風間 廣吉	1986	亀田町の保存樹調査報告書
13	田上町		田上町名木台帳
14	西越郷土詩編纂会	1925	小木の城山
15	出雲崎町史編纂委員会	1987	出雲崎町史 民俗文化財編
16	寺泊町教育委員会	1986	寺泊町の文化財 (第2集)
17	新潟県教育委員会	1979	新潟県文化財調査年報No.8
18	新潟県教育委員会	1979	新潟県文化財調査年報No.18
19	守門村教育委員会	1980	守門村の文化財
20	富成 忠夫	1979	樹木
21	刈羽村教育委員会	1981	刈羽村の文化財
22	浦川原村史編纂室	1984	浦川原村史
23	妙高高原町町史編集委員会	1986	妙高高原町史
24	妙高高原町	1987	妙高高原観光ガイドブック
25	神林村文化財調査審議会	1984	神林村の文化財
26	新潟県相川林業事務所	1980	佐波の著名樹木
27	相川町教育委員会	1986	相川町の文化財

番号	著者名(発行者)	発行年	資料名
28	金井町教育委員会	1988	金井町の名木、巨木、美林
29	畑野町教育委員会	1987	畑野町の文化財
30	羽茂町	1956	羽茂村史
31	羽茂町	1988	羽茂の文化財
32	赤泊村教育委員会	1980	赤泊村の文化財
33	新潟県教育庁文化行政課	1986	市町村文化行政の現状

## 4. 調査担当者名簿



巨樹・巨木林調査担当者名簿

S. 63新潟県

番号	氏名	所属	分担
1	進 藤 一男	新潟市都市計画部公園緑地課	新潟市
2	長谷川 勉	長岡市教育委員会社会教育課	長岡市
3	村 山 齐	上越市都市計画課	上越市
4	名 倉 浩	上越市都市計画課	上越市
5	清 水 国雄	上越市都市計画課	上越市
6	飯 塚 知夫	三条市農林課	三条市
7	昭一	柏崎市教育委員会社会教育課	柏崎市
8	花 井 憲雄	柏崎市教育委員会社会教育課	柏崎市
9	曾 根 通宏	新発田市都市開発課	新発田市
10	長谷川 勇一	新津市社会教育課	新津市
11	遠 藤 孝司	小千谷市社会教育課	小千谷市
12	渡 辺 松治	小千谷市社会教育課	小千谷市
13	斎 藤 淳	加茂市民族資料館	加茂市
14	大 島 満	十日町市保健衛生課	十日町市
15	斎 木 仁	十日町博物館	十日町市
16	田 伏 真	見附市産業課	見附市
17	久 住 音一	燕市総務課	燕市
18	熊 谷 良紀	燕市総務課	燕市
19	小 林 文雄	栃尾市商工観光課	栃尾市
20	諏 佐 安栄	栃尾市商工観光課	栃尾市
21	田 原 克彦	糸魚川市環境保健課	糸魚川市
22	藤 田 市治	糸魚川市社会教育課	糸魚川市
23	高 橋 勉	新井市教育委員会	新井市
24	川 上 勇	五泉市環境課	五泉市
25	原 毅	五泉市環境課	五泉市
26	五十嵐 秀哉	五泉市環境課	五泉市
27	荒 芳信	両津市教育委員会	両津市

番 号	氏 名	所 属	分 担
28	高野 義晴	豊栄市保健環境課	豊栄市
29	円山 二男	京ヶ瀬村教育委員会	京ヶ瀬村
30	中村 満	水原町保健衛生課	水原町
31	関川 嗣雄	笹神村教育委員会	笹神村
32	斎藤 健一	聖籠町環境課	聖籠町
33	長谷川 正夫	加治川村社会教育課	加治川村
34	池田 正毅	紫雲寺町町民福祉課	紫雲寺町
35	天木 一郎	中条町社会教育課	中条町
36	中村 昇三	黒川村社会教育課	黒川村
37	杵淵 政明	村松町教育委員会	村松町
38	泉沢 宏一	横越村教育委員会	横越村
39	中林 俊樹	亀田町社会教育課	亀田町
40	湯浅 耕作	亀田町文化財保護審議会	亀田町
41	大平 市平	岩室村商工観光課	岩室村
42	鈴木 寿雄	弥彦村教育委員会	弥彦村
43	小川 文夫	分水町文化財保護審議会	分水町
44	前山 精明	巻町教育委員会	巻町
45	内藤 浩	西川町社会教育課	西川町
46	小林 清治	黒崎町保健衛生課	黒崎町
47	山崎 和人	味方村教育委員会	味方村
48	小林 亨	田上町産業課	田上町
49	名古屋 金市	下田村産業課	下田村
50	木村 隆夫	栄町保健衛生課	栄町
51	阿部 勉	三川村教育委員会	三川村
52	青柳 忠浩	越路町総務課	越路町
53	渡辺 茂	越路町住民課	越路町
54	相田 ヒ子	三島町教育委員会	三島町



番 号	氏 名	所 属	分 担
55	新 田 幸雄	与板町住民課	与板町
56	田 中 和夫	与板町住民課	与板町
57	田 村 一志	和島村住民課	和島村
58	権 頭 常德	出雲崎町史編纂委員会	出雲崎町
59	旭 和仁	寺泊町商工観光課	寺泊町
60	小 山 和夫	川口町町民課	川口町
61	滝 澤 義一	堀之内町産業課	堀之内町
62	富 永 弘	小出町産業課	小出町
63	山 田 博	湯之谷村教育委員会	湯之谷村
64	佐 藤 ミツ	湯之谷村産業観光課	湯之谷村
65	関 矢 公一	広神村保健課	広神村
66	馬 場 修一	広神村保健課	広神村
67	渡 辺 金作	守門村教育委員会	守門村
68	柁 沢 輝男	入広瀬村産業課	入広瀬村
69	小野塚 一良	湯沢町産業観光課	湯沢町
70	阿 部 弘文	塩沢町教育委員会	塩沢町
71	野 上 明雄	六日町環境保健課	六日町
72	井 口 光雄	大和町社会教育課	大和町
73	高 橋 和弘	川西町保健衛生課	川西町
74	八重沢 良成	津南町教育委員会	津南町
75	桑 原 一男	中里村開発課	中里村
76	江 口 登	中里村開発課	中里村
77	高 橋 義知	高柳町産業課	高柳町
78	峰 村 誠	小国町教育委員会	小国町
79	小 林 紀昭	刈羽村教育委員会	刈羽村
80	小 林 正秋	安塚町教育委員会	安塚町
81	吉 田 晴雄	浦川原村教育委員会	浦川原村

番 号	氏 名	所 属	分 担
82	新 保 文明	浦川原村教育委員会	浦川原村
83	佐 藤 公男	松代町教育委員会	松代町
84	石 口 丈夫	松代町教育委員会	松代町
85	樋 口 彰	松代町教育委員会	松代町
86	田 辺 道博	松之山町振興課	松之山町
87	江 口 鎮夫	大島村産業課	大島村
88	片 桐 恒雄	大島村産業課	大島村
89	佐 藤 直人	牧村産業課	牧村
90	吉 田 勝美	柿崎町教育委員会	柿崎町
91	峰 村 隆司	頸城村環境衛生課	頸城村
92	塚 田 周司	吉川町住民課	吉川町
93	諏訪部 太	吉川町産業課	吉川町
94	竹 田 恒夫	妙高高原町観光課	妙高高原町
95	岡 田 純一	中郷村教育委員会	中郷村
96	宮 尾 広幸	中郷村教育委員会	中郷村
97	風 間 寿昭	清里村住民課	清里村
98	武 藤 信一	三和村住民課	三和村
99	三 浦 晃	名立町住民課	名立町
100	滋 野 匠	青海町住民課	青海町
101	八 木 進	青海町教育委員会	青海町
102	横 山 征平	関川村教育委員会	関川村
103	井 上 広栄	関川村教育委員会	関川村
104	近 藤 久	荒川町教育委員会	荒川町
105	佐 藤 作次	神林村企画開発課	神林村
106	貝 沼 一博	朝日村教育委員会	朝日村
107	大 滝 清孝	朝日村教育委員会	朝日村
108	加 藤 量作	山北町教育委員会	山北町

番 号	氏 名	所 属	分 担
109	佐藤 伊勢男	山北町教育委員会	山北町
110	本 保 政行	栗島浦村産業建設課	栗島浦村
111	小野寺 政之	相川町教育委員会	相川町
112	岩 崎 勝	佐和田町教育委員会	佐和田町
113	北 見 継仁	金井町教育委員会	金井町
114	鶴 間 昭夫	新穂村教育委員会	新穂村
115	斎 藤 博章	畑野町教育委員会	畑野町
116	笠 井 義則	畑野町教育委員会	畑野町
117	尾 畑 順一	真野町教育委員会	真野町
118	足 立 俊裕	真野町教育委員会	真野町
119	若 林 秀和	真野町教育委員会	真野町
120	若 林 涼子	真野町教育委員会	真野町
121	越 前 範行	小木町教育委員会	小木町
122	村 川 嘉英	小木町住民課	小木町
123	中 原 英夫	羽茂町教育委員会	羽茂町
124	中 川 義彦	赤泊村教育委員会	赤泊村
125	山 口 良彦	安田町総務課	安田町
126	折 笠 朝美	笹神村経済課	笹神村
127	渡 部 孝一	津川町産業課	津川町
128	伊 藤 康夫	鹿瀬町産業課	鹿瀬町
129	宮 川 英夫	上川村教育委員会	上川村
130	堀 川 義男	板倉町住民課	板倉町

番 号	氏 名	所 属	分 担
131	風 間 廣吉	巨樹・巨木林調査員	岩船地区総括
132	西 山 邦夫	巨樹・巨木林調査員	中越地区総括
133	松 井 浩	巨樹・巨木林調査員	頸城地区総括
134	樺 沢 和雄	巨樹・巨木林調査員	魚沼地区総括
135	伊 藤 邦男	巨樹・巨木林調査員	佐渡地区総括
136	梅 田 亮一	新潟県環境保全課	とりまとめ

# 富山県



# 目 次

1. 調査結果の概要	16- 1
1. 1 巨樹・巨木林調査市町村別総括表	16- 3
1. 2 巨樹・巨木林の分布	16- 5
1. 3 巨樹・巨木林の構成樹種一覧表	16- 6
1. 4 巨樹の幹周順位表	16- 7
(1) 幹周順位表(全樹種)	16- 7
(2) 幹周順位表(樹種別)	16- 8
2. 巨樹・巨木林調査票の要約	16-11
2. 1 調査票内容の要約(一覧表)	16-13
2. 2 故事・伝承一覧表	16-47
3. 資料リスト	16-49
4. 調査担当者名簿	16-53





## 1. 調査結果の概要



1.1 巨樹・巨木林調査市町村別総括表

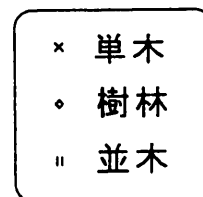
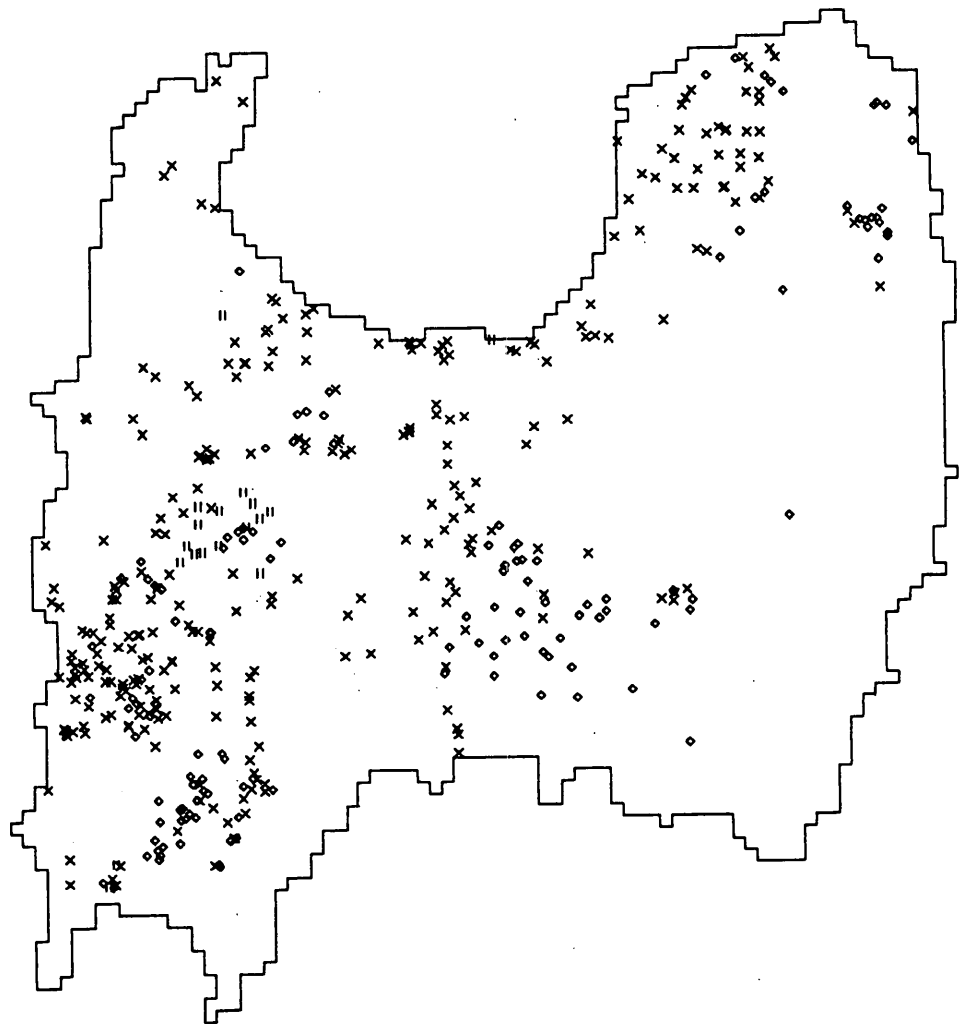
各市町村別の巨樹・巨木林の調査件数を以下に示す。

市町村名	巨樹（件） （単木）	巨 木 林 （件）			合 計 （件）
		樹林	並木	小計	
富山市	38	0	1	1	39
高岡市	25	1	1	2	27
新湊市	5	0	0	0	5
魚津市	6	0	0	0	6
氷見市	10	2	0	2	12
滑川市	9	0	0	0	9
黒部市	8	2	0	2	10
礪波市	7	7	14	21	28
小矢部市	4	0	0	0	4
大沢野町	8	0	0	0	8
大山町	3	32	0	32	35
舟橋村	0	0	0	0	0
上市町	3	1	1	2	5
立山町	8	6	0	6	14
宇奈月町	5	3	0	3	8
入善町	13	2	0	2	15
朝日町	12	18	0	18	30
八尾町	4	0	0	0	4
婦中町	0	0	0	0	0
山田村	3	0	0	0	3
細入村	5	2	0	2	7
小杉町	6	6	0	6	12
大門町	0	1	0	1	1
下村	0	0	0	0	0
大島町	0	0	0	0	0
城端町	21	8	0	8	29
平村	4	22	0	22	26
上平村	3	6	2	8	11
利賀村	20	8	0	8	28
庄川町	2	1	0	1	3
井波町	6	2	0	2	8

巨樹・巨木林調査市町村別総括表（続き）

市町村名	巨樹（件） （単木）	巨 木 林 （件）			合 計 （件）
		樹林	並木	小計	
井口村	5	0	0	0	5
福野町	6	6	0	6	12
福光町	49	2	0	2	51
福岡町	6	0	0	0	6
合 計	304	138	19	157	461

## 1.2 巨樹・巨木林の分布



### 1.3 巨樹・巨木林の構成樹種一覧表

調査の対象となった巨樹の樹種を整理して以下に示す。

樹種	本数
スギ	434
ケヤキ	129
イチヨウ	52
トチノキ	33
ブナ	28
クロマツ, オマツ	22
ミズナラ	18
エドヒガシ, アズマヒガシ	13
アカマツ, メマツ	11
スタジイ	11
エノキ	10
モミ	9
タブノキ, イヌクス	9
ウラジロカシ	8
カツラ	8
ツカ, トガ	6
イタヤカエデ, インコウカエデ	4
イロハモミジ, タカオカエデ	4
コウヤマキ	3
サワグルミ	3
カラマツ	2
ヒメコマツ, コヨウマツ	2
ヒノキ	2
カヤ	2
クリ	2
コナラ, ハナツ	2
イヌザクラ, シロザクラ	2
ハリギリ, センノキ	2
アラタス	1
キタゴヨウ	1
サワラ	1
アスナロ	1
イヌマキ	1

樹種	本数
イチイ	1
アカメヤナキ	1
オノエヤナキ	1
コノメヤナキ	1
ダケカンバ	1
ウダケカンバ, サイハダケカンバ	1
アカガシ	1
クスギ	1
ハルニレ, ニレ	1
ヤブツバキ	1
ナツツバキ	1
ウワミズザクラ	1
アオナシ	1
サイカチ	1
ウラゲインコウカエデ	1
シナキ	1
オハハダイジュ	1
サルスベリ	1

## 1.4 巨樹の幹周順位表

### (1) 幹周順位表 (全樹種)

調査の対象となったすべての巨樹の中から、幹周の大きい順に20位までの木を以下に示す。なお、株立ちのある巨樹の場合は主幹の幹周で比較を行っている。

順位	樹種名	所在地、通称名	幹周 (cm)	独特の呼称	保護制度指定
1	仔杓	氷見市 朝日本町	1200	上日寺の大イチョウ	天然記念物等(国)
2	トナリ	利賀村 脇谷	1189	脇谷のトチノキ	天然記念物等(国)
3	杉	利賀村 坂上 坂上神社	1100	坂上の大杉	天然記念物等(都道府県)
4	杉	魚津市	1000	大沢の地鎮杉	天然記念物等(都道府県)
5	トナリ	利賀村 利賀	960	利賀のトチノキ	天然記念物等(国)
6	ケヤキ	上市町 若杉	952	宮川の大けやき	天然記念物等(都道府県)
7	杉	立山町 プナ坂	940	無	自然公園(国立) 保安林・学術参考保護等
8	トナリ	朝日町 大平	900	踏出しのトチ	保安林・学術参考保護等
9	枡	利賀村 細島	880	無	無
10	杉	氷見市 余川 五柱社	870	五柱社の大杉	天然記念物等(市町村)
10	杉	立山町 プナ坂	870	無	自然公園(国立) 保安林・学術参考保護等
12	ケヤキ	福岡町 赤丸	860	赤丸浅井神社の大ケヤキ	天然記念物等(都道府県)
13	杉	小矢部市 白谷	854	白谷の大スギ	天然記念物等(都道府県)
14	杉	小杉町 下条	850	白宮社置	天然記念物等(都道府県,市町村)
15	杉	立山町 プナ坂	840	無	自然公園(国立) 保安林・学術参考保護等
16	ミズナ	利賀村 島地	820	島地宮林	無
17	トナリ	平村	800	無	無
18	スズジイ	富山市	790	舟つなぎのしいのき	天然記念物等(都道府県)
18	杉	立山町 プナ坂	790	無	自然公園(国立) 保安林・学術参考保護等
20	杉	立山町 プナ坂	760	無	自然公園(国立) 保安林・学術参考保護等
20	杉	立山町 プナ坂	760		
20	杉	立山町 プナ坂	760	無	自然公園(国立) 保安林・学術参考保護等
20	ケヤキ	八尾町 諏訪	760	諏訪社の大ケヤキ	天然記念物等(都道府県)
20	杉	井波町 松島	760	無	保安林・学術参考保護等

(2) 幹周順位表（樹種別）

分布本数で10本以上の樹種のうちで代表的な樹種について、幹周の上位3位までを整理した結果を以下に示す。なお、株立ちのある巨樹の場合は主幹の幹周で比較を行っている。

(イチヨウ)

順位	所在地、通称名	幹周 (cm)	独特の呼称	保護制度指定	樹種名
1	水見市 朝日本町	1200	上日寺の大イチヨウ	天然記念物等(国)	イチヨウ
2	福岡町 木舟	650	木舟鐘泉寺のいちよう	天然記念物等(市町村)	イチヨウ
3	高岡市 勝興寺	620	無	風致地区・緑地保全地区等	イチヨウ
3	水見市 光福寺	620	光福寺の大イチヨウ	無	イチヨウ

(エノキ)

順位	所在地、通称名	幹周 (cm)	独特の呼称	保護制度指定	樹種名
1	新湊市	480	無	その他制度	エノキ
2	黒部市 北野	450	北野妙堂のエノキ	無	エノキ
3	入善町 下山	380	無	その他制度	エノキ

(ケヤキ)

順位	所在地、通称名	幹周 (cm)	独特の呼称	保護制度指定	樹種名
1	上市町 若杉	952	宮川の大けやき	天然記念物等(都道府県)	ケヤキ
2	福岡町 赤丸	660	赤丸浅井神社の大ケヤキ	天然記念物等(都道府県)	ケヤキ
3	八尾町 諏訪	760	諏訪社の大ケヤキ	天然記念物等(都道府県)	ケヤキ

(サクラ)

順位	所在地、通称名	幹周 (cm)	独特の呼称	保護制度指定	樹種名
1	平村 下出	600	大桜宮のイチヨウ	無	イトヒガン
2	朝日町	550	無	無	イトヒガン
3	水見市 余川	500	余川古寺の桜	天然記念物等(市町村)	イトヒガン
3	宇奈月町 明日法福寺	500	明日の大桜	天然記念物等(都道府県)	イトヒガン

(シイ)

順位	所在地、通称名	幹周 (cm)	独特の呼称	保護制度指定	樹種名
1	富山市	790	舟つなぎのしいのき	天然記念物等(都道府県)	スガジイ
2	新湊市	700	無	その他制度	スガジイ
3	水見市 今蔵神社	400	無	無	スガジイ
3	小杉町 上野	400	無	無	スガジイ



## (スギ)

順位	所在地, 通称名	幹周 (cm)	独特の呼称	保護制度指定	樹種名
1	利賀村 坂上 坂上 神社	1100	坂上の大杉	天然記念物等(都 道府県)	スギ*
2	魚津市	1000	大沢の地蔵杉	天然記念物等(都 道府県)	スギ*
3	立山町 プナ坂	940	無	自然公園(国立) 保安林・学術参考 保護等	スギ*

## (トチノキ)

順位	所在地, 通称名	幹周 (cm)	独特の呼称	保護制度指定	樹種名
1	利賀村 脇谷	1189	脇谷のトチノキ	天然記念物等(国)	トチノキ
2	利賀村 利賀	960	利賀のトチノキ	天然記念物等(国)	トチノキ
3	朝日町 大平	900	踏出しのトチ	保安林・学術参考 保護等	トチノキ

## (ブナ)

順位	所在地, 通称名	幹周 (cm)	独特の呼称	保護制度指定	樹種名
1	大山町 長棟	500	無	無	ブナ
2	大山町 瀬戸蔵	400	無	無	ブナ
2	大山町 誂伏山	400	無	無	ブナ

## (マツ)

順位	所在地, 通称名	幹周 (cm)	独特の呼称	保護制度指定	樹種名
1	大沢野町 万願寺 日枝神社	580	無	無	アカマツ
2	富山市	550	頼らん上人腰か けの松		クマツ
3	朝日町	460	昇天の松	天然記念物等(市 町村)	クマツ

## (ミズナラ)

順位	所在地, 通称名	幹周 (cm)	独特の呼称	保護制度指定	樹種名
1	利賀村 島地	820	島地宮林	無	ミズナラ
2	朝日町 北又	566	無	自然公園(都道府 県立)	ミズナラ
3	朝日町 大蓮華	465	無	自然公園(都道府 県立)	ミズナラ

(その他)

順位	所在地, 通称名	幹周 (cm)	独特の呼称	保護制度指定	樹種名
1	大山町 河内	500	無	無	コナラ
2	朝日町 平柳勝運 寺	450			ヒメマツ
3	利賀村 上島	400	無	無	ケ

## 2. 巨樹・巨木林調査の要約 (一覧表)



## 2.1 調査票内容の要約（一覧表）

巨樹・巨木林調査原表の内容を要約し、一覧表とした物を以下に示す。

なお、一覧表中の故事伝承の欄に「\*」がついているものは、故事伝承について原票に記述があったもので、2.2にその内容を示した。

また、一覧表中の視認性の欄の数字（1～3）は以下の内容を示す。

- 1：遠方（集落外など）からも目立つ
- 2：付近に行けば見える
- 3：直前まで見えない

コード番号 【3次元コード】	区分	所在地、 通称名	所有者	推定樹齢 (年)	巨木測定値 樹種名	幹周 (cm)	主幹 (cm)	樹高 (m)	枝張 (m)	株立 (本)	周囲 の 状況	根元 の 状況	欠損度	動物生息 鳥 獣	着生 植物	健全 度	信仰対象	独特の 呼称	故事 伝承	視 認 性	保護制度指定	解説 板等	特記事項	
16 201-001 [5537-11-08]	単木	富山市 諏訪神社	社寺	不明	ナナ	438		24	12	1	樹林	裸地	無	不明	不明	無	良	不明	不明	不明	2	その他制度	樹名板	無
16 201-002 [5537-11-08]	単木	富山市	社寺	不明	ナナ	405		16.5	10	1	樹林	裸地		不明	不明	無	良	不明	不明	不明	2	その他制度	樹名板	無
16 201-003 [5537-12-04]	単木	富山市 諏訪神社	社寺	300以上	ナナ ナナ	303 435	260	25 22	15 18	1 2	樹林	裸地	無 小枝枯 損 異常な コブあり	無	無	無	良	信仰対象あり	不明	不明	2	不明	無	無
16 201-004 [5537-11-08]	単木	富山市	社寺	不明	ナナ	355		22	15	1	樹林	裸地	無	不明	不明	無	良	無	不明	不明	2	その他制度	樹名板	無
16 201-005 [5537-01-98]	単木	富山市	社寺	不明	ナナ ナナ	360 348	348	23 23.5	17 17	1 1	樹林	裸地	無	不明	不明	無	良	無	不明	不明	2	その他制度	樹名板	無
16 201-006 [5537-11-05]	単木	富山市	社寺	不明	ナナ	395		26	17	1	樹林	裸地	無	不明	不明	無	良	無	不明	不明	2	その他制度	樹名板	無
16 201-007 [5537-11-05]	単木	富山市	社寺	不明	ナナ ナナ ナナ	451 316 366		28 28 30	16 16 16	1 1 1	樹林	裸地	無	不明	不明	無	良	無	不明	不明	2	その他制度	樹名板	無
16 201-008 [5537-02-40]	単木	富山市	社寺	不明	ナナ	326		26	17	1	樹林	裸地	無	不明	不明	無	良	不明	不明	不明	2	その他制度	樹名板	無
16 201-009 [5437-71-77]	単木	富山市	社寺	不明	ナナ ナナ ナナ	366 417 340		28.5 27 30	11 10 18	1 1 1	樹林	裸地	無	不明	不明	無	良	無	不明	不明	2	その他制度	樹名板	無
16 201-010 [5537-01-08]	単木	富山市	社寺	不明	ナナ	357		24	10	1	樹林	裸地	無	不明	不明	無	良	不明	不明	不明	2	その他制度	樹名板	無
16 201-011 [5437-71-79]	単木	富山市	社寺	不明	ナナ ナナ	330 300		21.5 23	10 10	1 1	樹林	裸地	無	不明	不明	無	良	無	不明	不明	2	その他制度	樹名板	無
16 201-012 [5537-01-57]	単木	富山市	社寺	不明	ナナ	300		25.5	11	1	樹林	裸地	無	不明	不明	無	良	不明	不明	不明	2	その他制度	樹名板	無
16 201-013 [5537-11-05]	単木	富山市	社寺	不明	ナナ ナナ ナナ	430 438 400		19.5 19.5 19.5	10 10 10	1 1 1	樹林	裸地	無	不明	不明	無	良	不明	不明	不明	2	その他制度	樹名板	無
16 201-014 [5537-01-10]	単木	富山市	社寺	不明	ナナ	335		24	9	1	樹林	裸地	無	不明	不明	無	良	不明	不明	不明	2	その他制度		無
16 201-015 [5537-01-28]	単木	富山市	社寺	100~199	ナナ	300		14	5	1	樹林	裸地	無	不明	不明	無	良	不明	不明	不明	2	その他制度	樹名板	無
16 201-016 [5437-71-89]	単木	富山市	社寺	不明	ナナ ナナ	364 321		20 20	8 7	1 1	樹林	裸地	無	不明	不明	無	良	不明	無	無	2	その他制度	樹名板	無
16 201-017 [5437-72-40]	単木	富山市	社寺	不明	ナナ ナナ ナナ ナナ	450 320 320 320		28 28 28 28	10 10 10 10	1 1 1 1	樹林	裸地	無	不明	不明	無	良	不明	不明	不明	1	その他制度	樹名板	無

コード番号 [3次元コード]	区分	所在地 通称名	所有者	推定樹齢 (年)	巨木測定値 樹種名	幹周 (cm)	主幹 (cm)	樹高 (m)	枝張 (m)	株 立 (本)	周囲 の 状況	根元 の 状況	欠損度	動物生息 鳥 獣	着生 植物	健全 度	信仰対象	独特の 呼称	故事 伝承	視 認 性	保護制度指定	解説 板等	特記事項
16 201-018 [5437-72-30]	単木	富山市	社寺	不明	ササ ササ ササ	377 355 400		26.5 24 24	10 9 9	1 1 1	樹林	裸地	無	不明	不明	無	不明	不明	不明	2	その他制度	樹名板	無
16 201-019 [5437-71-58]	単木	富山市	社寺	不明	ササ	427		24.5	9	1	樹林	裸地	無	不明	不明	無	不明	不明	不明	2	その他制度	樹名板	無
16 201-020 [5437-71-47]	単木	富山市	社寺	不明	ササ ササ	330 525		20 28	8 10	1 1	樹林	裸地	無	不明	不明	無	無	不明	不明	2	その他制度	樹名板	無 その他
16 201-021 [5437-72-52]	単木	富山市	社寺	不明	ササ	342		26	10	1	樹林	裸地	無	不明	不明	無	無	不明	不明	2	その他制度	樹名板	無
16 201-022 [5437-71-69]	単木	富山市	社寺	不明	ササ	320		15	10	1	樹林	裸地	無	不明	不明	無	無	不明	不明	2	その他制度	樹名板	無
16 201-023 [5437-72-70]	単木	富山市	社寺	不明	ササ	325		27	10	1	樹林	裸地	無	不明	不明	無	無	不明	不明	2	その他制度	樹名板	無
16 201-024 [5437-72-91]	単木	富山市	社寺	不明	ササ	375		30	11	1	樹林	裸地	無	不明	不明	無	無	不明	不明	2	その他制度	樹名板	無
16 201-025 [5437-71-45]	単木	富山市	社寺	不明	ササ	320		19	10	1	樹林	裸地	無	不明	不明	無	無	不明	有*	2	その他制度	樹名板	無
16 201-026 [5537-01-98]	単木	富山市	社寺	不明	ササ	300		15	10	1	樹林	裸地	無	不明	不明	無	無	不明	不明	2	その他制度	樹名板	無
16 201-027 [5537-12-04]	単木	富山市	社寺	不明	ササ	350		28	10	1	樹林	裸地	無	不明	不明	無	無	不明	不明	2	その他制度	樹名板	無
16 201-028 [5537-01-10]	単木	富山市	個人	不明	ササ	340		20	10	1	建物群	裸地	無	不明	不明	無	無	無	無	2	その他制度	樹名板	無
16 201-029 [5437-72-30]	単木	富山市	社寺	不明	ササ ササ ササ	310 310 300		40 30 30	15 11 11	1 1 1	樹林	裸地	無	不明	不明	無	無	不明	不明	2	その他制度	樹名板	無
16 201-030 [5537-00-19]	単木	富山市	都道府 県	不明	ササ	790		10	7	1	その他	裸地	空洞あり	不明	不明		無	舟つなぎ のしいの き	有*	1	天然記念物等(都 道府県)	解説板	無
16 201-031 01/03 [5537-12-02]	並木 2600 m 実測:8本	富山市 浜島崎	都道府 県	200~299	ササ ササ ササ ササ	350 300 380 300		20 24 32 24	7 8 11 8	1 1 1 1	道路	裸地	枯損木や あり	不明	不明	無	無	浜島崎の 松並木	有*	1	天然記念物等(都 道府県)	樹名板 解説板	薬剤散布・施肥 定期的な下刈り ・清掃 枯損部の 削除、枝下ろし その他
16 201-031 02/03 [5537-12-02]	並木	富山市			ササ ササ ササ	350 300 350		26 26 30	10 10 10	1 1 1													
16 201-031 03/03 [5537-12-02]	並木	富山市			ササ	550		26	9	1							不明	親らん上 人腰かけ の松	不明				
16 201-032 [5537-11-06]	単木	富山市 諏訪社	社寺	伝承 0	ササ	390		25	18	1	樹林	裸地	小枝枯損	ササ	無	無	無	無	有*	1	天然記念物等(都 道府県)	樹名板 解説板	薬剤散布・施肥 定期的な下刈り ・清掃 枯損部の 削除、枝下ろし その他

コード番号 【3次元コード】	区分	所在地 通称名	所有者	推定樹齢 (年)	巨木測定値 樹種名	幹周 (cm)	主幹 (cm)	樹高 (m)	枝張 (m)(本)	株立 (本)	周囲 の状況	根元 の状況	欠損度	動物生息 鳥 獣	着生 植物	健全度	信仰対象	独特の 呼称	故事 伝承	視 認性	保護制度指定	解説 板等	特記事項	
16 201-033 【5537-01-47】	単木	富山市 牛島西公園 牛島諏訪社	市町村	200~299	クマノエ	320		10	10	1	公園 建物 群 道路	裸地	頭頂部幹折 れ 空洞あり	シジュウカ ウ	無	無	良	信仰対象あり タブーあり		有*	2	都市公園(市町村)	無	支柱設置 定期的 な下刈り・清掃 枯損部の削除、 枝下ろし その他
16 201-034 【5537-01-48】	単木	富山市	不明	不明	クマノエ	390		18	14	1	建物群 道路 その他	裸地	大枝枯損 異常なコブ あり	無	無	有	不明	不明	不明	2	無	無	枯損部の削除、 枝下ろし その他	
16 201-035 【5537-12-05】	単木	富山市 不動明王	個人	300以上	クマノエ	470	245	20	14	2	耕地 建物 群 その他	裸地	無	無	無	良	信仰対象あり 祭事あり 不明	往還松	有*	2	無	無	その他	
16 201-036 【5537-01-35】	単木	富山市	国	99以下	クマノエ	376		18	9	1	その他	草地・地被 類	無	無	無	良	無	無	無	2	無	無	無	
16 201-037 【5537-01-35】	単木	富山市	国	99以下	クマノエ	314		15	9	1	その他	草地・地被 類	無	無	無	良	無	無	無	2	無	無	無	
16 201-038 【5537-01-35】	単木	富山市	国	100~199	クマノエ	376		22	13		その他	草地・地被 類	無	無	無	良	無	無	無	1	無	無	無	
16 201-039 【5537-01-35】	単木	富山市	国	99以下	クマノエ	392		18	12		その他	草地・地被 類	無	無	無	良	無	無	無	2	無	無	無	
16 202-001 01/02 【5537-10-44】	単木	高岡市 勝興寺	社寺	300以上	クマノエ クマノエ クマノエ	620 400 350		26.5 18 10	11.4 10 10		樹林	裸地 草地・ 地被類	無	無	無	良	無	無	無	2	無	風致地区・緑地 保全地区等	無	保護樹設置
16 202-001 02/02 【5537-10-44】	単木	高岡市 勝興寺			クマノエ	600		22.7	12.6				無					実ならず のイチョウ						
16 202-002 【5537-00-12】	単木	高岡市	社寺	300以上	クマノエ	350		28	11		樹林	草地・地被 類 ササその他 やぶ	無	無	無	有	良	無	五色モミ ジ	無	1	天然記念物等(都 道府県)	解説板	薬剤散布・施肥
16 202-003 01/02 【5537-10-30】	並木	高岡市	社寺	200~299	クマノエ	690		33	14.5	1	樹林	草地・地被 類	無	無	無	良	信仰対象あり	西海老神 明社の大 杉	無	1	天然記念物等(市 町村)	無	無	
16 202-003 02/02 【5537-10-30】	並木	高岡市			クマノエ	590		31	8								無	無				無		
16 202-004 01/02 【5537-00-91】	単木	高岡市	国	不明	クマノエ クマノエ	410 370		22 17.5	26.5 25		樹林 公 園	裸地	小枝枯損	無	無	無	良	無	無	無	3	自然公園(都道府 県立) 都市公園 (市町村) 風致地 区・緑地保全地 区等	無	無
16 202-004 02/02 【5537-00-91】	単木	高岡市	国	不明	クマノエ クマノエ クマノエ	300 310 435		15 18.5 18	14 21 15	1	樹林 公 園	草地・地被 類 雑樹・そ の他低木生 育	小枝枯損 空洞あり	無	無	無	不良：病 虫害	無	無	無	3	自然公園(都道府 県立) 都市公園 (市町村) 風致地 区・緑地保全地 区等	無	無
16 202-005 【5536-07-67】	単木	高岡市	個人	不明	クマノエ	300		20.5	10		建物群	雑樹・そ の他低木生 育	頭頂部幹折 れ	無	無	無	良	信仰対象あり タブーあり 祭 事あり	無	無	2	その他制度	樹名板	無



コード番号 [3次元コード]	区分	所在地、 通称名	所有者	推定樹齢 (年)	巨木測定値 樹種名	幹周 (cm)	主幹 (cm)	樹高 (m)	枝張立 (m)(本)	周囲 の 状況	根元 の 状況	欠損度	動物生息 鳥 獣	着生 植物	健全 度	信仰対象	独特の 呼称	故事 伝承	視 認 性	保護制度指定	解説 板等	特記事項		
16 202-006 [5536-07-77]	単木	高岡市	社寺	不明	ナナ	420		23.5	21.5	耕地	裸地	無	有	無	無	良	無	無	1	その他制度	樹名板	無		
16 202-007 [5537-00-83]	単木	高岡市	個人	100~199	仰木シ	340		13.5	13	建物群 道路	草地・地被 類	無	無	無	無	良	無	無	3	その他制度	樹名板	無		
16 202-008 [5537-00-91]	単木	高岡市	社寺	不明	ナナ	365		20	23	建物群	裸地 舗装	無	無	無	無	良	無	無	3	その他制度	樹名板	無		
16 202-009 [5537-00-90]	単木	高岡市	社寺	不明	ナナ	630		14.5	20.5	建物群 道路	裸地	頭頂部折れ 空洞あり	無	無	無	不良：そ の他	信仰対象あり	無	無	3	その他制度	樹名板	保護樹設置	
16 202-010 [5537-10-01]	単木	高岡市	社寺	不明	ナナ	350		15	12.5	樹林 建 物群	舗装	空洞あり	無	無	無	不良：病 虫害	信仰対象あり	無	無	3	その他制度	樹名板	無	
16 202-011 [5537-00-81]	単木	高岡市	社寺	不明	ナナ ナナ	330 360		27 28.5	9 11	建物群	草地・地被 類 舗装	小枝枯損	無	無	無	良	無	無	2	その他制度	樹名板	無		
16 202-012 [5537-10-61]	樹林 2.5 ha 実測：4本	高岡市 国泰寺	社寺	300以上	ナナ ナナ ナナ ナナ	390 355 400 440		14 20 18 50	10 15 10 10	1 1 1 1	樹林 公 園	裸地 草地・ 地被類 雑樹 ・その他低 木生育	枯損木やや あり	不明	不明	無	良	無	無	1	その他制度	樹名板	無	
16 202-013 [5537-10-17]	単木	高岡市	個人	不明	ナナ	350		23	24	耕地 建 物群	草地・地被 類 雑樹・そ の他低木生 育	無	無	無	無	良	無	無	1	その他制度	樹名板	無		
16 202-014 [5537-10-25]	単木	高岡市	社寺	不明	ナナ ナナ	340 305		7 25	7 20	樹林 建 物群	草地・地被 類 舗装	大枝枯損	無	無	有	不良：一 部枯損	無	無	無	3	その他制度	樹名板	無	
16 202-015 [5537-10-44]	単木	高岡市	社寺	不明	ナナ	360		19	19	樹林 建 物群	草地・地被 類	無	不明	無	無	良	無	無	2	その他制度	樹名板	無		
16 202-016 [5537-10-13]	単木	高岡市	個人	不明	ナナ	375		21.5	20	耕地 建 物群	草地・地被 類 雑樹・そ の他低木生 育	小枝枯損	無	無	無	良	無	無	2	その他制度	樹名板	無		
16 202-017 [5536-07-18]	単木	高岡市 巳町	社寺	200~299	ナナ	380		22.5	12	建物群	裸地 舗装	無	無	無	無	良	無	無	2	その他制度	樹名板	無		
16 202-018 [5536-07-18]	単木	高岡市 本町	個人	伝承	250 ナナ	360		18	11.5	1	建物群	裸地 舗装	無	無	無	無	良	信仰対象あり 祭事あり	無	無	3	その他制度	樹名板	無
16 202-019 [5536-07-18]	単木	高岡市 本町	社寺	100~199	ナナ	350		15.5	11.5	建物群	裸地 舗装	無	無	無	無	良	無	無	2	その他制度	樹名板	無		
16 202-020 [5536-07-18]	単木	高岡市 古中町	社寺	300以上	ナナ ナナ	460		21	16.5	耕地	裸地 舗装	大枝枯損	無	無	無	不良：枯 死寸前	信仰対象あり	不明	不明	1	その他制度	樹名板	無	
16 202-021 [5536-07-28]	単木	高岡市 市野瀬	個人	100~199	ナナ	300		23.5	17	建物群 道路	雑樹・そ の他低木生 育 舗装	無	無	有	無	良	無	無	1	その他制度	樹名板	無		
16 202-022 [5536-07-19]	単木	高岡市	社寺	300以上	ナナ ナナ	500 480		24 25	16.5 17	耕地	草地・地被 類	小枝枯損	有	無	無	不良：一 部枯損	無	無	無	1	その他制度	樹名板	無	

コード番号 [3文字コード]	区分	所在地 通称名	所有者	推定樹齢 (年)	巨木測定値 樹種名	幹周 (cm)	主幹 (cm)	樹高 (m)	枝張立 (m)(本)	周囲 の 状況	根元 の 状況	欠損度	動物生息 鳥 獣	着生 植物	健全 度	信仰対象	独特の 呼称	故事 伝承	視 認 性	保護制度指定	解説 板等	特記事項	
16 202-023 [5537-17-12]	単木	高岡市	個人	伝承 400	杉*	555		28.5	18 1	樹林 耕地 地 道路	草地・地被 類	無	不明	不明	無	良	信仰対象あり	地藏杉	有	2	その他制度	樹名板	無
16 202-024 [5537-17-17]	単木	高岡市	社寺	伝承 250	杉*	565		27	20	樹林	草地・地被 類	小枝枯損	無	無	無	不良：一 部枯損	信仰対象あり	無	無	2	その他制度	樹名板	無
16 202-025 [5537-17-05]	単木	高岡市 宮谷内	社寺	300以上	杉*	500		20	20 1	樹林	ササその他 やぶ	無	不明	不明	無	良	信仰対象あり	無	無	2	その他制度	樹名板	無
16 202-026 [5537-17-18]	単木	高岡市 白山社	社寺	伝承 450	杉* 杉* 仔杓	390 320 450		27 23 18	15 14.5 19	建物群	裸地 舗装	無	無	無	無	良	信仰対象あり	無	無	2	その他制度	樹名板	無
16 202-027 [5537-10-13]	単木	高岡市	個人	200~299	サト	350		21.5	17 1	樹林 建物群	草地・地被 類 雑樹・そ の他低木生 育	無	有	無	無	良	無	無	無	2	その他制度	樹名板	無
16 203-001 01/02 [5537-10-37]	単木	新湊市 放生津八 幡宮	社寺	300以上	1片	325		18.5	8 1	その他	裸地	無	無	無	無	無	無	無	無	1	その他制度	無	無
16 203-001 02/02 [5537-10-37]	単木	新湊市 放生津八 幡宮	社寺		1片	340		19	9 1							無	信仰対象あり			無			
16 203-002 [5537-11-03]	単木	新湊市	個人	300以上	イサ	300		18	7 3	その他	裸地	小枝枯損	無	無	無	良	無	無	無	1	その他制度	無	無
16 203-003 [5537-00-97]	単木	新湊市	社寺	伝承 800	アザシ	700		18	8 1	その他	裸地	大枝枯損	無	無	無	不良：一 部枯損	信仰対象あり	無	有	2	その他制度	樹名板 解説板	定期的な下刈り ・清掃 枯損部の 削除、枝下ろし
16 203-004 [5537-10-37]	単木	新湊市	社寺	300以上	1片	480	480	22	11 1	その他	舗装	大枝枯損	無	無	無	不良：一 部枯損	無	無	無	1	その他制度	無	無
16 203-005 [5537-10-04]	単木	新湊市	社寺	200~299	仔杓	600	600	30	16 1	その他	裸地	無	無	無	無	良	無	無	無	1	その他制度	無	無
16 204-001 [5537-14-80]	単木	魚津市	個人	不明	杉*	1000		30	10 1	道路	草地・地被 類	空洞あり 異常なコブ あり	無	無	無	良	信仰対象あり	大沢の地 蹟杉	有	3	天然記念物等(都 道府県)	樹名板 解説板	定期的な下刈り ・清掃 枯損部の 削除、枝下ろし その他
16 204-002 [5537-13-26]	単木	魚津市	その他 公有	300以上	サ	300		15	9 1	その他	草地・地被 類	大枝枯損 異常なコブ あり	有	有	無	良：一部 枯損	無	無	無	2	天然記念物等(都 道府県)	樹名板	定期的な下刈り ・清掃 枯損部の 削除、枝下ろし
16 204-003 [5537-13-89]	単木	魚津市	不明	不明	杉*	700		30	11 1	その他	裸地	小枝枯損	無	無	無	良：一部 枯損	信仰対象あり	無	不明	1	無	無	無
16 204-004 [5537-23-23]	単木	魚津市	国	200~299	ササ	310		10	8	道路	草地・地被 類	小枝枯損	無	無	無	良	信仰対象あり	犬山の有 頼柳	有	1	無	樹名板	枯損部の削除、 枝下ろし
16 204-005 [5537-13-92]	単木	魚津市	社寺	200~299	サト	440		13	11	樹林	裸地	無	無	無	無	良	無	無	無	1	無	無	無

コード番号 【3次メッシュ】	区分	所在地、 通称名	所有者	推定樹齢 (年)	巨木測定値 樹種名	幹周 (cm)	主幹 (cm)	樹高 (m)	枝張 (m)	株立 (本)	周囲 の 状況	根元 の 状況	欠損度	動物生息 鳥 獣	着生 植物	健全 度	信仰対象	独特の 呼称	故事 伝承	視 認 性	保護制度指定	解説 板等	特記事項	
16 204-006 【5537-13-94】	単木	魚津市	社寺	200~299	杉	366		20	10	1	樹林	裸地	無	無	無	有	良	無	無	無	1	無	無	無
16 205-001 【5536-27-28】	単木	氷見市 朝日本町	社寺	伝承 0	130 杉	1200		36	20		道路	裸地	大枝枯損 異常なコブ あり	無	無	無	不良：一 部枯損	信仰対象あり	上日寺の 大イチョウ	有	1	天然記念物等(国)	解説板	保護棚設置 支柱 設置
16 205-002 【5337-20-92】	樹林 0.024 ha 実測:3本	氷見市 小境	社寺	不明	杉* スズイ 杉*	470 300 350		20 20 25	10 15 15		樹林	裸地・草地・ 地被類	枯損木やや あり	無	無	有	不良：枯 死寸前	無	朝日社	無	2	天然記念物等(都 道府県)	解説板	薬剤散布・施肥
16 205-003 【5537-30-02】	単木	氷見市 小境	その他 公有	不明	杉*	430		30	10		樹林	草地・地被 類	大枝枯損	無	無	無	良	無	無	無	2	天然記念物等(市 町村)	無	無
16 205-004 【5536-27-56】	単木	氷見市 余川	個人	300以上	トヒガン	500		10	15		樹林	草地・地被 類	大枝枯損 空洞あり	無	無	無	不良：枯 死寸前	無	余川古寺 の桜	不明	2	天然記念物等(市 町村)	解説板	無
16 205-005 【5536-27-55】	単木	氷見市 余川 五 柱社	その他 公有	300以上	杉*	870		57.6	10		樹林	裸地	無	無	無	無	良	信仰対象あり	五柱社の 大杉	有	1	天然記念物等(市 町村)	樹名板 解説板	定期的な下刈り ・清掃
16 205-006 【5536-16-99】	単木	氷見市 老谷	個人	伝承 750	ツバキ	340		8	8.5		樹林	草地・地被 類	空洞あり	無	無	有	良	無	老谷の大 つばき	有	1	天然記念物等(都 道府県)	解説板	無
16 205-007 【5537-17-85】	単木	氷見市 粟原	市町村	300以上	トヒガン	396		10	10	1	樹林	草地・地被 類	大枝枯損 空洞あり	無	無	無	不良：一 部枯損	無	駒つなぎ 桜	有	1	天然記念物等(都 道府県)	樹名板	保護棚設置 定期 的な下刈り・清 掃
16 205-008 【5536-37-29】	単木	氷見市 長坂	市町村	300以上	ツバキ	650		10	20		耕地	草地・地被 類	無	無	無	有	良	信仰対象あり	長坂の大 いぬぐす	有	2	天然記念物等(都 道府県)	石標	薬剤散布・施肥 定期的な下刈り ・清掃
16 205-009 【5537-17-69】	単木	氷見市 上田子	その他 公有	不明	杉*	560		25	20		樹林	草地・地被 類	無	無	無	無	良	信仰対象あり	上田子諏 訪の大杉	無	3	天然記念物等(市 町村)	無	無
16 205-010 【5536-27-29】	単木	氷見市 光照寺	社寺	200~299	杉 カシ	335 315		15 20	8 5		建物群	裸地	無 大枝枯 損 下部幹 折れ	無	無	無	良	無	無	無	1	無	無	無
16 205-011 【5337-20-60】	単木	氷見市 光福寺	社寺	300以上	杉	620		20	15		建物群	裸地	無	無	無	無	良	無	光福寺の 大イチョウ	無	1	無	無	無
16 205-012 【5337-20-92】	樹林 1 ha	氷見市 今蔵神社	社寺	200~299	スズイ	400		20	7		樹林	草地・地被 類	枯損木やや あり	不明	不明	有	良	信仰対象あり タブーあり	無	無	1	無	無	無
16 206-001 【5537-12-06】	単木	滑川市 高月町	社寺	100~199	カシ	315		26.5	13		樹林 公園	裸地	頭頂部幹折 れ	無	無	無	良	無	無	無	2	無	無	無
16 206-002 【5537-02-97】	単木	滑川市 下梅沢	その他 公有	300以上	杉*	1030	466	30.1	17	5	耕地 道	裸地	小枝枯損	無	無	有	良	無	立山杉の 古木	無	1	天然記念物等(市 町村)	解説板	無
16 206-003 【5337-03-83】	単木	滑川市 中野	社寺	300以上	杉*	780	290	25.5	14.5	3	耕地 道	裸地	無	無	無	無	良	無	無	無	1	天然記念物等(市 町村)	無	無
16 206-004 【5537-13-02】	単木	滑川市 杉本	社寺	200~299	カシ 杉	340 305		23.9 26.5	17.5 17.5		公園 耕 地	草地・地被 類	無	無	無	無	良	無	無	有	1	無	無	無

コード番号 [3次元コード]	区分	所在地 通称名	所有者	推定樹齢 (年)	巨木測定値 樹種名	幹周 (cm)	主幹 (cm)	樹高 (m)	枝張 (m)	株立 (本)	周囲 の 状況	根元 の 状況	欠損度	動物生息 鳥 獣	着生 植物	健全度	信仰対象	独特の 呼称	故事 伝承	視 認 性	保護制度指定	解説 板等	特記事項	
16 206-005 [5537-13-10]	単木	滑川市 北野	社寺	300以上	竹	385		17.8	13.5		公園 建物群	裸地	大枝枯損	無	無	有	良	無	無	無	2	無	無	枯損部の削除、 枝下ろし
16 206-006 [5537-03-92]	単木	滑川市 大浦	社寺	200~299	仔ヨ	486		28	19.2		樹林 公園	裸地	無	無	無	有	良	無	無	無	1	天然記念物等(市 町村)	無	無
16 206-007 [5537-13-20]	単木	滑川市 四ツ屋	社寺	200~299	仔ヨ	342		27	10.5		樹林 道路	草地・地被 類	無	無	無	有	良	無	無	無	1	無	無	無
16 206-008 [5537-13-30]	単木	滑川市 追分	社寺	300以上	竹	460		20	11		建物群 道路	草地・地被 類	大枝枯損	無	無	有	不良：そ の他	無	無	無	2	無	無	枯損部の削除、 枝下ろし
16 206-009 [5537-13-11]	単木	滑川市 大窪	社寺	100~199	仔ヨ	356		23.5	11.5		公園 道路	裸地	無	無	無	有	良	無	無	無	1	無	無	無
16 207-001 [5537-23-45]	単木	黒部市 八心大市 比古神社	社寺	200~299	竹	515	515	25	30	1	建物群 道路	裸地 舗装	大枝枯損	無	無	無		信仰対象あり	三島の 大ケヤキ	無	2	天然記念物等(市 町村)	樹名板	無
16 207-002 [5537-23-38]	単木	黒部市	社寺	300以上	杉*	750	750	20	20	3	公園	草地・地被 類	頭頂部 幹折れ	無	無	無	良	無	吉城寺の 大杉	有*	1	天然記念物等(市 町村)	解説板	無
16 207-003 [5537-23-73]	単木	黒部市	市町村	300以上	知マ	600		25	26.5	4	公園 建物群	草地・地被 類	下部 幹折れ	無	無	無	良	無	禪信手植 の松	有	3	天然記念物等(市 町村)	解説板	無
16 207-004 [5537-23-46]	単木	黒部市 妙覚寺	社寺	200~299	トビガシ	350		15	5	2	建物群 その他	裸地	大枝枯損	無	無	無	不良：一 部枯損	信仰対象あり	無	無	3	無	無	無
16 207-005 01/02 [5537-23-57]	単木	黒部市 称名寺	社寺	不明	スズグイ	330		15	6		建物群 その他	裸地 草地・ 地被類	大枝枯損	無	無	無	良	無	称名寺の しい	無	2	無	無	無
16 207-005 02/02 [5537-23-57]	単木	黒部市 称名寺			仔ヨ	350		20	6	2								タブーあり	称名寺の 大いちよ う					
16 207-006 [5537-23-39]	単木	黒部市	個人	200~299	加ガリ	300		8	10		道路	草地・地被 類	大枝枯損 空洞あり	無	無	無	良	無	無	無	1	天然記念物等(市 町村)	樹名板	無
16 207-007 [5537-14-71]	樹林 1 ha	黒部市 小鹿熊	社寺	300以上	杉*	430		30	10	3	樹林	雑樹・その 他低木生育	無	無	無	無	良	タブーあり	子鹿熊の 三本スギ	有	1	無	無	無
16 207-008 [5537-14-93]	樹林 0.1 ha	黒部市	その他 公有	300以上	杉*	600		30	10	2	樹林	雑樹・その 他低木生育	無	無	無	無	良	信仰対象あり タブーあり	大地主の 大スギ	有	1	無	無	無
16 207-009 [5537-23-49]	単木	黒部市 町通り	社寺	200~299	ヒメマ	300		20	5		建物群	裸地	無	無	無	無	良	無	無	無	2	無	無	無
16 207-010 [5537-23-66]	単木	黒部市 北野	社寺	200~299	シキ	450		20	10		公園	草地・地被 類	無	無	無	無	良	無	北野妙堂 のシノキ	無	1	無	無	無
16 208-001 [5437-70-44]	樹林 実測:1本	砺波市	社寺	300以上	ブナ	357		25	13	1	樹林	雑樹・その 他低木生育	無	不明	ムギ	有		無	牛狐神社	無	2	無	無	定期的な下刈り ・清掃
16 208-002 [5437-70-72]	並木 実測:2本	砺波市 福岡	社寺	300以上	杉* 杉*	678 650		40 40	25.6 24.3	1 1	樹林	裸地	無	無	無	有		無	飯照寺の 門スギ	有*	1	天然記念物等(都 道府県)	解説板	定期的な下刈り ・清掃
16 208-003 [5437-70-12]	並木 実測:1本	砺波市 井栗谷 楠谷神社	社寺	300以上	杉*	750		40	25	1	樹林	裸地	無	無	無	有	良	信仰対象あり	鐘奴杉	有*	1	天然記念物等(市 町村)	解説板	定期的な下刈り ・清掃

コード番号 [3次元コード]	区分	所在地、 通称名	所有者	推定樹齢 (年)	巨木測定値 樹種名	幹周 (cm)	主幹 (cm)	樹高 (m)	枝張立 (m)(本)	株 立 (本)	周囲 の 状況	根元 の 状況	欠損度	動物生息 鳥 獣	着生 植物	健全 度	信仰対象	独特の 呼称	故事 伝承	視 認 性	保護制度指定	解説 板等	特記事項
16 208-004 [5437-70-63]	並木 実測:1本	砺波市 五社神社	社寺	300以上	杉*	748		36.5	19.9	1	樹林	裸地	無	無	無	有良	信仰対象あり	無	無	1	無	無	定期的な下刈り・清掃
16 208-005 [5437-70-23]	樹林 実測:1本	砺波市 桥上神社	社寺	300以上	ウツノコナ	300		20		1	樹林	草地・地被類	無	不明	無	有良	信仰対象あり	無	不明	2	無	無	定期的な下刈り・清掃
16 208-006 [5437-70-52]	樹林 実測:2本	砺波市	社寺	不明	杉* 杉*	435 313		35 30	22.2 12	1 1	樹林	草地・地被類	無	不明	無	有良	無	無	無	1	無	無	定期的な下刈り・清掃
16 208-007 [5437-70-51]	並木 実測:1本	砺波市 三合神社	社寺	300以上	杉*	405		30	16	1	樹林	草地・地被類	無	無	無	有良	信仰対象あり	無	無	1	無	無	定期的な下刈り・清掃
16 208-008 [5437-70-62]	並木 実測:4本	砺波市 福岡神社	社寺	300以上	杉* 杉* 杉* 杉*	421 448 375 372		31 35 28 28	15 17 19 11.5	1 1 1 1	樹林	草地・地被類	無	無	無	有良	信仰対象あり	無	無	1	無	無	定期的な下刈り・清掃
16 208-009 [5437-70-51]	樹林 実測:3本	砺波市 岩上神社	社寺	300以上	杉* 杉* 杉*	551 375 353		40 25 25		1 1 1	樹林	草地・地被類	無	不明	無	有良	信仰対象あり	無	不明	1	無	無	定期的な下刈り・清掃
16 208-010 [5437-70-81]	並木 実測:1本	砺波市 五社神社	社寺	300以上	杉*	426		31	16	1	樹林	草地・地被類	無	無	無	有良	信仰対象あり	無	無	1	無	無	保護施設設置 定期的な下刈り・清掃
16 208-011 01/02 [5437-70-51]	樹林 実測:8本	砺波市 十五社神社	社寺	200~299	杉* 杉* 杉* 杉*	306 305 303 436		25 25 25 30	6.3 8.5 9.5 16	1 1 1 1	樹林	草地・地被類	無	不明	無	有良	信仰対象あり	無	不明	1	無	無	保護施設設置 定期的な下刈り・清掃
16 208-011 02/02 [5437-70-51]	樹林	砺波市 十五社神社			杉* 杉* 杉* 杉*	347 345 327 305		30 30 30 28	10.7 11.2 9 12.5	1 1 1 1													
16 208-012 01/02 [5437-70-41]	樹林 実測:5本	砺波市	社寺	300以上	ケナ 杉* 杉* ケナ	310 330 320 450		25 25 25 30	5 11 13 20	1 1 1 1	樹林	ササその他 やぶ	無	不明	無	有良	無	無	無	1	無	無	定期的な下刈り・清掃
16 208-012 02/02 [5437-70-41]	樹林	砺波市			ケナ	380		25	20	1													
16 208-013 [5437-70-40]	樹林 実測:3本	砺波市 日吉神社	社寺	300以上	杉* 杉* 杉*	535 413 396		35 30 30	22 18 13.4	1 1 1	樹林	草地・地被類	無	無	無	有良	信仰対象あり	無	無	1	無	無	定期的な下刈り・清掃
16 208-014 [5436-77-79]	単木	砺波市 観音堂	その他 公有	200~299	存あり	337		35	14.7	1	その他	裸地	無	無	無	無良	信仰対象あり	夫婦いち よう	有*	1	無	無	定期的な下刈り・清掃
16 208-015 [5436-77-69]	並木 実測:2本	砺波市 比売神社	社寺	200~299	杉* 杉*	346 311		30 30	13.7 14	1 1	樹林	草地・地被類	無	不明	無	有良	信仰対象あり	無	無	1	無	無	定期的な下刈り・清掃
16 208-016 01/02 [5436-77-49]	並木 実測:8本	砺波市 住吉神社	社寺	300以上	杉* 杉* 杉* 杉*	385 445 342 317		35 37 30 30	13.2 14.7 14.6 12.6	1 1 1 1	樹林	草地・地被類	枯損木や あり	無	無	有良	信仰対象あり	無	無	1	無	無	枯損部の削除、 枝下ろし

コード番号 [3次メッシュコード]	区分	所在地、 通称名	所有者	推定樹齢 (年)	巨木測定値 樹種名	幹周 (cm)	主幹 (cm)	樹高 (m)	枝張立 (m)(本)	周囲 の 状況	根元 の 状況	欠損度	動物生息 鳥 獣	着生 植物	健全 度	信仰対象	独特の 呼称	故事 伝承	視 認 性	保護制度指定	解説 板等	特記事項
16 208-016 02/02 [5436-77-49]	並木	砺波市 住吉神社			杉*	394		35 14.9	1													
					杉*	375		35 29.9	1													
					杉*	433		37 15.6	1													
					杉*	434		37 18.1	1													
16 208-017 01/02 [5436-77-57]	並木 実測:6本	砺波市 祖父川神社	社寺	300以上	杉*	312		31 11.7	1	公園	草地・地被 類	枯損木やや あり	不明	無	有 良	信仰対象あり	無	無	1	無	無	薬剤散布・施肥 定期的な下刈り ・清掃 枯損部の 削除、枝下ろし
					杉*	390		37 12.5	1													
					杉*	482		40 13	1													
					杉*	330		30 14.5	1													
16 208-017 02/02 [5436-77-57]	並木 実測:6本	砺波市 祖父川神社	社寺	300以上	杉*	332		32 12.5	1	樹林	草地・地被 類	枯損木やや あり	不明	無	有 良	信仰対象あり	根上りの 杉	無	1	無	無	定期的な下刈り ・清掃 枯損部の 削除、枝下ろし
					杉*	324		32 15	1													
16 208-018 [5436-77-77]	並木 実測:2本	砺波市	個人	200~299	竹*	355		35 21	1	樹林	草地・地被 類	無	不明	無	有 良	無	無	無	1	無	無	定期的な下刈り ・清掃
					竹*	340		35 21.7	1													
16 208-019 [5436-77-87]	単木	砺波市 麦秋園	その他 公有	300以上	ウツギ	303		30 8.3	1	その他	草地・地被 類	小枝枯損 空洞あり	無	無	有 不良:一 部枯損	無	無	3	無	無	無	薬剤散布・施肥 定期的な下刈り ・清掃
16 208-020 [5436-77-66]	単木	砺波市 真光寺	社寺	300以上	イロ	413		30 18.5	1	その他	裸地	無	無	無	有 良	信仰対象あり	真光寺の 大いちょう	無	2	無	無	定期的な下刈り ・清掃 枯損部の 削除、枝下ろし
16 208-021 [5436-77-55]	単木	砺波市 市町村	300以上	竹*	650		35 16.5	1	建物群	裸地	小枝枯損 異常なコブ あり	無	無	有 良	信仰対象あり	広上町の 大ケヤキ	有*	2	無	解説板	保護棚設置 枯損 部の削除、枝下 ろし	
16 208-022 01/03 [5436-77-46]	並木 実測:10本	砺波市	社寺	300以上	杉*	369		40 14.3	1	樹林	草地・地被 類	無	無	無	有	信仰対象あり	無	無	1	無	無	定期的な下刈り ・清掃 枯損部の 削除、枝下ろし
					杉*	306		30 13.2	1													
					杉*	345		38 11.8	1													
					杉*	309		30 13.7	1													
16 208-022 02/03 [5436-77-46]	並木	砺波市			杉*	320		35 12.5	1													
					杉*	330		35 14.5	1													
					杉*	440		40 18	1													
					杉*	330		35 13	1													
16 208-022 03/03 [5436-77-46]	並木	砺波市			杉*	430		40 16.5	1													
					杉*	450		40 16	1													
16 208-023 [5436-77-85]	単木	砺波市 水宮神社	社寺	300以上	竹*	418		40 21	1	その他	草地・地被 類	無	無	無	有 良	信仰対象あり	無	無	1	無	無	定期的な下刈り ・清掃
16 208-024 [5436-77-64]	単木	砺波市 円光寺	社寺	300以上	杉*	496		35 15.5	1	その他	裸地	大枝枯損	無	無	有 不良:一 部枯損	無	無	無	1	無	無	定期的な下刈り ・清掃
16 208-025 [5436-77-54]	単木	砺波市	個人	200~299	竹*	330		38 22	1	その他	裸地	無	無	無	有 良	無	無	無	1	無	無	
16 208-026 [5436-77-26]	並木 実測:2本	砺波市 鹿島神社	社寺	300以上	杉*	509		40 17	1	樹林	草地・地被 類	無	無	有		信仰対象あり	無	無	1	無	無	定期的な下刈り ・清掃
					杉*	301		30 13	1													
16 208-027 01/02 [5436-77-37]	並木 実測:5本	砺波市 五郎九神 社	社寺	200~299	杉*	360		35 18	1	樹林	草地・地被 類	無	不明	無	有 良	信仰対象あり	無	無	1	無	無	定期的な下刈り ・清掃 枯損部の 削除、枝下ろし
					杉*	350		35 17.5	1													
					杉*	360		35 15.5	1													
					杉*	318		30 12.8	1													

コード番号 [3次メッシュコード]	区分	所在地 通称名	所有者	推定樹齢 (年)	巨木測定値 樹種名	幹周 (cm)	主幹 (cm)	樹高 (m)	枝張 (m)	株 立 (本)	周囲 の 状況	根元 の 状況	欠損度	動物生息 鳥 獣	着生 植物	健全 度	信仰対象	独特の 呼称	故事 伝承	視 認 性	保護制度指定	解説 板等	特記事項	
16 208-027 [5436-77-37]	並木	砺波市			ナギ	347		34	12.5	1														
16 208-028 [5436-77-38]	並木 実測:2本	砺波市 八幡宮	社寺	300以上	ナギ ナギ	445 330		40 33	21.5 16	1 1	樹林	草地・地被 類	無	無	無	有 良	信仰対象あり	無	無	1	無	無	定期的な下り ・清掃 枯損部の 削除、枝下ろし	
16 209-001 [5436-76-45]	単木	小矢部市 白谷	社寺	99以下	ナギ	854		37	15		樹林	草地・地被 類	無	無	無	良	不明	白谷の大 スギ	無	1	天然記念物等(都 道府県)	解説板 その他	無	
16 209-002 [5536-06-48]	単木	小矢部市 別所滝	社寺	100~199	ナギ	640		50	23.5		樹林	裸地	無	無	無	良	不明	宮島の大 スギ	有		天然記念物等(市 町村)	解説板	無	
16 209-003 [5536-06-48]	単木	小矢部市 丁輪	社寺	不明	ナギ	540		30	27	1	樹林	その他	無	無	無	良	信仰対象あり	岩抱きケ ヤキ	不明	2	天然記念物等(市 町村)	解説板	無	
16 209-004 [5436-76-49]	単木	小矢部市 杉谷内	社寺	300以上	ナギ ナギ ナギ	474 528 594		37.5 37.5 37.5	15 21.2 17.2		樹林	裸地	無	無	無	良	不明	日吉社の 大スギ	無	1	天然記念物等(市 町村)	解説板	無	
16 301-001 [5437-61-67]	単木	大沢野町 笹津	個人	不明	ナギ	300		25	13	1	その他	草地・地被 類	無	無	無	良	無	無	無	3	無	無	無	
16 301-002 [5437-61-98]	単木	大沢野町 二松 神 明社	社寺	不明	ナギ	415		25	10	1	樹林	草地・地被 類 舗装	無	無	無	良	信仰対象あり タブーあり	無	不明	2	無	無	無	
16 301-003 [5437-71-09]	単木	大沢野町 万願寺 日枝神社	社寺	不明	ナギ	580 504		25 30	5 5	1 1	樹林	草地・地被 類	無	無	無	良	信仰対象あり タブーあり	無	不明	2	無	無	無	
16 301-004 [5437-71-16]	単木	大沢野町 上大久保 天満宮	社寺	不明	ナギ	330		20	7	1	樹林	草地・地被 類 舗装	無	無	無	良	信仰対象あり タブーあり	無	不明	2	無	無	無	
16 301-005 [5437-61-66]	単木	大沢野町 須原 浄 光寺	社寺	300以上	ナギ	420		24	13	1	樹林	草地・地被 類	小枝枯損	無	無	無	良	信仰対象あり タブーあり	浄光寺の 大イチョ ウ	不明	2	保安林・学術参 考保護等	樹名板	無
16 301-006 [5437-51-69]	単木	大沢野町 猪谷 轟 サノ鳴社	その他 公有	300以上	ナギ	410		19	10		樹林	草地・地被 類	小枝枯損	無	無	無	良	信仰対象あり タブーあり	轟サノ鳴 社の大ケ ヤキ	不明	2	保安林・学術参 考保護等	樹名板	無
16 301-007 [5437-61-85]	単木	大沢野町 葛原	その他 公有	200~299	ナギ	360		20	10	1	耕地 道 路 水面	舗装	小枝枯損	無	無	有 良	無	葛原の大 エノキ	不明	2	保安林・学術参 考保護等	樹名板	無	
16 301-008 [5437-71-08]	単木	大沢野町 二松	個人	100~199	ナギ	365		10	6		道路 其 他	裸地	大枝枯損	無	無	無	良	無	無	無	2	無	無	無
16 302-001 [5437-72-52]	樹林 0.02 ha 実測:4本	大山町 下番	社寺	200~299	ナギ ナギ ナギ	410 380 340 340	410 380 340	25 25 25	3 3 3	1 1 1 1	樹林 耕 地 道路	裸地 草地・ 地被類	枯損木やや あり	不明	不明	有 不良:病 虫害	信仰対象あり 不明	無	無	2	無	無	無	
16 302-002 [5437-72-32]	樹林 0.02 ha 実測:1本	大山町 田島	社寺	200~299	ナギ	370	370	25	3	1	樹林 耕 地 建物 群 道路	裸地 草地・ 地被類	枯損木多い	不明	不明	有 不良:病 虫害	信仰対象あり 不明	無	無	2	無	無	無	

コード番号 [3次メッシュコード]	区分	所在地、 通称名	所有者	推定樹齢 (年)	巨木測定値 樹種名	幹周 (cm)	主幹 (cm)	樹高 (m)	枝張 (m)	株立 (本)	周囲の 状況	根元の 状況	欠損度	動物生息 鳥 獣	着生 植物	健全度	信仰対象	独特の 呼称	故事 伝承	視認性	保護制度指定	解説 板等	特記事項	
16 302-003 [5437-72-34]	樹林 0.01 ha 実測:1本	大山町 中番	社寺	200~299	ナナ	320	320	20	5	1	樹林 耕地 建物 群 道路	裸地	無	不明	不明	無	良	信仰対象あり 不明	無	無	2	無	無	無
16 302-004 [5437-72-34]	樹林 0.02 ha 実測:2本	大山町 三室荒屋	社寺	200~299	ナナ	420 450	420 450	20 25	7 5	1 1	樹林 耕地 建物 道路 その他	裸地 舗装	枯損木やや あり	不明	不明	有	不良:一部 枯損 病虫害	不明	無	無	3	無	無	無
16 302-005 [5437-72-23]	樹林 0.03 ha 実測:1本	大山町 花崎	社寺	100~199	ナナ	350	350	20	8	1	樹林 耕地 建物 群 道路	裸地 草地・ 地被類 舗装	無	無	無	有	良	不明	無	無	2	無	無	無
16 302-006 [5437-72-24]	樹林 0.5 ha 実測:1本	大山町 緑町	社寺	100~199	ナナ	300	300	20	7	1	樹林 耕地 建物 群 道路	裸地 草地・ 地被類 舗装	無	不明	不明	無	良	不明	無	無	3	無	無	無
16 302-007 [5437-72-24]	樹林 1 ha 実測:1本	大山町 上溝	社寺	伝承 700	ナナ	540	250	20	15	4	樹林 公園 耕地 道路	草地・地被 類 雑樹・そ の他低木生 育 舗装	枯損木やや あり 倒木 ややあり	不明	不明	有	不良:そ の他	不明	上湯不動 尊境内の 大アカガ シ	無	3	天然記念物等(都 道府県)	樹名板 解説板	保護欄設置 支柱 設置
16 302-008 [5437-72-13]	樹林 15 ha 実測:3本	大山町 文珠寺	社寺	200~299	ナナ	380 404 330	380	25 25 20	8 7 5	1	樹林 耕地 建物 群 道路	草地・地被 類 雑樹・そ の他低木生 育	枯損木やや あり	不明	不明	有	良	信仰対象あり 不明	無	無	3	無	無	無
16 302-009 [5437-62-82]	樹林 1 ha 実測:1本	大山町 日尾	社寺	200~299	ナナ	320	320	20	7	1	樹林 公園 建物 群 道路	裸地 雑樹・ その他低木 生育	無	不明	不明	無	良	不明	無	無	2	無	無	無
16 302-010 [5437-62-60]	単木 1 ha 実測:1本	大山町 西俣	個人	300以上	ナナ	360	360	20	8	1	樹林 道路	その他	小枝枯損	不明	不明	無	不良:一部 枯損	無	無	無	2	無	無	無
16 302-011 [5437-62-51]	樹林 20 ha 実測:1本	大山町 小佐波	個人	300以上	ナナ	400	400	25	10	1	樹林	雑樹・そ の他低木生 育	枯損木多い 倒木多い	無	無	無	不良:そ の他	無	無	無	2	無	無	無
16 302-012 [5437-62-42]	樹林 10 ha 実測:1本	大山町 小坂	個人	200~299	ナナ	350	350	20	10	1	樹林	草地・地被 類 雑樹・そ の他低木生 育	枯損木多い	無	無	有	不良:病 虫害	無	無	無	2	無	無	無
16 302-013 [5437-62-22]	樹林 20 ha 実測:1本	大山町 大清水	個人	300以上	ナナ	800	300	25	10	4	樹林 道路	草地・地被 類 ササそ の他やぶ	枯損木やや あり	不明	不明	有	不良:一部 枯損	無	無	無	1	無	無	無
16 302-014 [5437-62-84]	樹林 5 ha 実測:4本	大山町 小谷	社寺	200~299	ナナ	400 400 350 350	400 400 350 350	25 25 25 25	5 5 5 5	1	樹林	草地・地被 類 雑樹・そ の他低木生 育 ササそ の他やぶ	枯損木やや あり	不明	不明	有	不良:一部 枯損	不明	無	無	3	無	無	無
16 302-015 [5437-62-64]	樹林 20 ha 実測:1本	大山町 砂見	個人	200~299	ナナ	400	400	15	10	1	樹林 耕地 道路	雑樹・そ の他低木生 育	枯損木やや あり	不明	不明	有	不良:一部 枯損	不明	無	無	3	無	無	無
16 302-016 [5437-62-53]	樹林 10 ha 実測:3本	大山町	市町村	300以上	ナナ	400 350 350	400 350 350	20 20 20	10 10 10	1	樹林	草地・地被 類 雑樹・そ の他低木生 育 ササそ の他やぶ	枯損木多い	不明	不明	有	不良:一部 枯損	不明	無	無	2	無	無	無



コード番号 [3次メジャー]*	区分	所在地、 通称名	所有者	推定樹齡 (年)	巨木測定値 樹種名	幹周 (cm)	主幹 (cm)	樹高 (m)	枝張 (m)	株立 (本)	周囲 の 状況	根元 の 状況	欠損度	動物生息 鳥 獣	着生 植物	健全 度	信仰対象	独特の 呼称	故事 伝承	視認 性	保護制度指定	解説 板等	特記事項	
16 302-017 [5437-62-96]	樹林 0.01 ha 実測:1本	大山町 岡田	社寺	300以上	ナナ	440	440	20	10	1	樹林 耕 地 建物 群 道路	裸地	枯損木やや あり	無	無	有	良	不明	無	無	2	無	無	無
16 302-018 [5437-62-96]	単木	大山町 岡田	個人	300以上	ナナ ナナ ナナ	700 330 390	420 330 390	25 25 20	8 8 5	2 1 1	樹林 耕 地 道路 その他	裸地 草地・ 地被類	小枝枯損 空洞あり	無	無	有	良	無	無	1	無	無	無	無
16 302-019 [5437-62-76]	単木	大山町 安蔵	個人	不明	ナナ	340	340	20	4	1	樹林 道 路	裸地 稚樹・ その他低木 生育	無	無	無	有	良	無	無	2	無	無	無	無
16 302-020 [5437-62-67]	樹林 100 ha 推定:8本	大山町 隠土	個人	不明	ナナ	500	500	25	5	1	樹林	草地・地被 類 稚樹・そ の他低木生 育 ササその 他やぶ	無	不明	不明	無	良	無	無	3	無	無	無	無
16 302-021 [5437-62-46]	樹林 10 ha 実測:1本	大山町 河内	個人	100~199	ナナ	380	380	20	3		樹林 道 路	稚樹・その 他低木生育 舗装	枯損木やや あり	無	無	有	不良:一 部枯損	無	無	3	無	無	無	無
16 302-022 [5437-62-46]	樹林 1 ha 実測:3本	大山町 小原	社寺	200~299	ナナ ナナ ナナ	490 330 310	350 330 310	20 20 20	5 5 5	2 1 1	樹林 道 路	草地・地被 類 稚樹・そ の他低木生 育 ササその 他やぶ	枯損木やや あり	不明	不明	有	不良:一 部枯損	不明	無	2	無	無	無	無
16 302-023 [5437-62-16]	樹林 20 ha 実測:2本	大山町 河内	個人	200~299	ナナ ナナ	500 500	500 500	30 20	5 8	1 1	樹林 水 面	草地・地被 類 稚樹・そ の他低木生 育 ササその 他やぶ	枯損木やや あり	不明	不明	有	不良:一 部枯損	無	無	3	無	無	無	無
16 302-024 [5437-62-38]	樹林 100 ha 推定:20本	大山町 小原	市町村	200~299	ナナ	500	500	20	8	5	樹林	草地・地被 類 稚樹・そ の他低木生 育	枯損木多い 倒木やや あり	不明	不明	有	不良:枯 死寸前	無	無	3	無	無	無	無
16 302-025 [5437-62-19]	樹林 190 ha 推定:30本	大山町 小原	個人	300以上	ナナ ナナ ナナ						樹林	草地・地被 類 稚樹・そ の他低木生 育 ササその 他やぶ		不明	不明			不明	無	無	3	その他制度	無	無
16 302-026 [5437-62-79]	樹林 0.02 ha 実測:3本	大山町 中地山	社寺	200~299	ナナ ナナ ナナ	360 340 340	360 340 340	25 25 25	4 4 4	1 1 1	樹林 建 物 群 路	裸地 草地・ 地被類	枯損木やや あり	不明	不明	有	不良:一 部枯損	不明	無	2	無	無	無	無
16 302-027 [5437-63-81]	樹林 0.02 ha 実測:2本	大山町 本宮	社寺	200~299	ナナ ナナ	500 320	380 320	25 25	5 5	2 1	樹林 建 物 群 路	裸地	枯損木やや あり	不明	不明	無	不良:一 部枯損	不明	無	2	無	無	無	無
16 302-028 01/02 [5437-63-71]	樹林 0.02 ha 実測:5本	大山町 龜谷	社寺	300以上	ナナ ナナ ナナ ナナ	310 440 430 420		20 20 20 20	10 3 3 3	1 1 1 1	樹林 建 物 群 路	草地・地被 類 稚樹・そ の他低木生 育	枯損木やや あり	不明	不明	有	不良:一 部枯損	不明	無	2	無	無	無	無

コード番号 [3次メカノト]	区分	所在地, 通称名	所有者	推定樹齢 (年)	巨木測定値 樹種名	幹周 (cm)	主幹 (cm)	樹高 (m)	枝張 (m)	株立 (本)	周囲 の 状況	根元 の 状況	欠損度	動物生息 鳥 獣	養生 植物	健全 度	信仰対象	独特の 呼称	故事 伝承	視 認 性	保護制度指定	解説 板等	特記事項	
16 302-028 [5437-63-71]	樹林	大山町 龜谷			ササ	350		20	3															
16 302-029 [5437-63-13]	樹林 30 ha 推定:3本	大山町 鉢伏山	個人	200~299	ササ ミナリ	400 400	400 400	20 20	10 10	1 1	樹林	草地・地被 類 雑樹・そ の他低木生 育 ササその 他やぶ	枯損木やや あり	不明	不明		不良:一 部枯損	無	無	3	無	無	無	
16 302-030 [5437-63-75]	樹林 40 ha 推定:10本	大山町 瀬戸蔵	その他 公有	不明	ササ ササ	400 400		25 25	5 10	1	樹林	雑樹・その 他低木生育	枯損木多い	無	無	有	不良:一 部枯損	無	無	2	無	無	無	
16 302-031 [5437-52-38]	樹林 30 ha 推定:5本	大山町 長檜	市町村 法人 等	200~299	ササ	500	500	20	10	1	樹林	雑樹・その 他低木生育	枯損木やや あり	不明	不明		不良:一 部枯損	無	無	3	無	無	無	
16 302-032 [5437-53-78]	樹林 20 ha 推定:12本	大山町 折立	国	300以上	ササ ササ ササ ミナリ	500 400 400 450	300 300 300	20 20 20	7 7 7	2 2 1	樹林 道 路	裸地 草地・ 地被類 雑樹 ・その他低 木生育 ササ その他やぶ	枯損木多い	不明	不明		不良:枯 死寸前	不明	無	無	2	自然公園(国立)	無	無
16 302-033 [5437-62-70]	樹林 0.1 ha 実測:2本	大山町 道村	社寺	300以上	ササ ササ	580 370	350 370	20 25	10 5	2 1	樹林 耕 地 建物 群 道路	裸地 草地・ 地被類 雑樹 ・その他低 木生育	枯損木多い	不明	不明	有	不良:一 部枯損	不明	無	無	2	無	無	無
16 302-034 [5437-72-05]	樹林 0.1 ha 実測:2本	大山町 東小俣	個人	200~299	ササ ササ	430 340	430 340	25	3 3	1 1	樹林 道 路 水面	裸地 舗装	無	不明	不明	無	良	不明	無	無	3	無	無	無
16 302-035 [5437-63-80]	樹林 8 ha 実測:4本	大山町 小見	市町村	200~299	ササ ササ ササ	550 500 500 500		25	10 7 7 7		樹林	雑樹・その 他低木生育 ササその他 やぶ	無	不明	不明	有	良	タブーあり	論田山の トチ林	有	2	天然記念物等(市 町村)	無	無
16 322-001 [5337-03-25]	単木	上市町	その他 公有	300以上	ササ	670		33.5	10	1	耕地	草地・地被 類	大枝枯損	無	無	無	良	無	無	1	天然記念物等(市 町村)	樹名板 解説板	無	
16 322-002 [5337-03-32]	並木 150 m 実測:42本	上市町 眼目	社寺	300以上	カ	300		30	15		樹林	舗装	倒木ややあ り	無	無	無	良	無	無	2	天然記念物等(都 道府県)	樹名板 解説板	保護欄設置 支柱 設置	
16 322-003 [5537-02-48]	単木	上市町 若杉	社寺	300以上	ササ	952		42	34.5	1	樹林	草地・地被 類	小枝枯損	無	無	無	無	信仰対象あり	宮川の 大けやき	無	1	天然記念物等(都 道府県)	樹名板 解説板	定期的な下刈り ・清掃
16 322-004 [5337-03-04]	単木	上市町 東種白 山神社	社寺	200~299	ササ ササ	675 420		30	15 10	1 2	樹林	裸地	小枝枯損	無	無	無	良	信仰対象あり	無	無	2	無	無	無
16 322-005 [5437-74-66]	樹林 3 ha 実測:5本	上市町 早月尾根	国	300以上	ササ	1100		10	15	5	樹林	草地・地被 類	枯損木やや あり	無	有	無	良	無	無	無	無	無	無	無
16 323-001 [5537-02-25]	単木	立山町 寺田	社寺	300以上	ササ	759		35	15	3	耕地 水 面	草地・地被 類	頭頂部幹折 れ	無	無	無	不良:そ の他	信仰対象あり	照名寺の 大かえで	有	1	無	石標	定期的な下刈り ・清掃

コード番号 [3桁メッシュコード]	区分	所在地、 通称名	所有者	推定樹齢 (年)	巨木測定値 樹種名	幹周 (cm)	主幹 (cm)	樹高 (m)	枝張 (m)	株立 (本)	周囲 の 状況	根元 の 状況	欠損度	動物生息		着生 植物	健全 度	信仰対象	独特の 呼称	故事 伝承	視 認 性	保護制度指定	解説 板等	特記事項
														鳥	獣									
16 323-002 [5437-02-35]	単木	立山町 浦田	社寺	不明	イヌヅミ	350		30	10	1	樹林	草地・地被 類	無	無	無	無	良	無	有	無	2	天然記念物等(市 町村)	無	無
16 323-003 [5437-73-30]	単木	立山町 伊勢屋	社寺	300以上	ササ	480		33	11	1	樹林	草地・地被 類	無	無	無	無	良	信仰対象あり	伊勢屋の 大杉	有	1	天然記念物等(市 町村)	無	無
16 323-004 [5437-72-36]	単木	立山町 下田	社寺	300以上	ササ	670		24	10.5	1	樹林	草地・地被 類	無	無	無	無	良	信仰対象あり	下田の大 杉	有	1	天然記念物等(市 町村)	解説板	無
16 323-005 [5437-72-26]	樹林	立山町 栃津	社寺	不明	ケナラ アサギ	100 200		15 23	6 8	5 3	樹林	雑樹・その 他低木生育	無	無	無	無	良	無	栃津新宮 社社殿	無	2	天然記念物等(市 町村)	無	無
16 323-006 [5437-63-91]	樹林 1.8 ha 推定:200本	立山町 雄山神社	社寺	伝承 500	ササ	600		40	12		樹林	草地・地被 類	無	無	無	無	良	信仰対象あり	有	不明	2	天然記念物等(市 町村)	無	無
16 323-007 [5437-63-96]	単木	立山町 美女平付 近	国	300以上	ザウパキ	300		20		1	樹林 耕 地	草地・地被 類	無	有	有	無	良	無	無	無	3	無	無	無
16 323-008 01/03 [5437-63-97]	単木	立山町 ブナ坂	国	300以上	ササ	940		21	15		樹林	ササその他 やぶ	小枝枯損	不明	不明	有	良	無	無	無	2	自然公園(国立) 保安林・学術参 考保護等	無	無
16 323-008 02/03 [5437-63-97]	単木	立山町 ブナ坂	国	300以上	ササ	760		27	16		樹林	ササその他 やぶ 舗装	下部幹折れ	不明	不明	有	良	不明	無	無	2	自然公園(国立) 保安林・学術参 考保護等	無	無
16 323-008 03/03 [5437-63-97]	単木	立山町 ブナ坂	国	300以上	ササ	840		23	15		樹林	ササその他 やぶ	空洞あり	不明	不明	有	良	無	無	無	2	自然公園(国立) 保安林・学術参 考保護等	無	無
16 323-009 01/02 [5437-63-98]	樹林 37.23 ha 推定:20本	立山町 ブナ坂	国	300以上	ササ ササ ササ	660 870 740 720		20 26 23 25	15.4 20.1 17.9 14		樹林	ササその他 やぶ 舗装	枯損木やや あり	不明	不明	有	不良:一 部枯損	無	無	無	2	自然公園(国立) 保安林・学術参 考保護等	無	無
16 323-009 02/02 [5437-63-98]	樹林	立山町 ブナ坂			ササ ササ	760 690		25 26	15.5 14						有	不良:一 部枯損	無	無	無	2	自然公園(国立) 保安林・学術参 考保護等	無	無	
16 323-010 [5437-63-97]	単木	立山町 ブナ坂	国	300以上	ササ	760		25	16		樹林	雑樹・その 他低木生育 ササその他 やぶ	小枝枯損 空洞あり	不明	不明	有	不良:一 部枯損	無	無	無	2	自然公園(国立) 保安林・学術参 考保護等	無	無
16 323-011 01/02 [5437-63-88]	樹林 70.17 ha 推定:20本	立山町 ブナ坂	国	300以上	ササ	790		25	21		樹林	ササその他 やぶ 舗装		不明	不明	無	良	無	無	無	2	自然公園(国立) 保安林・学術参 考保護等	無	無
16 323-011 02/02 [5437-63-88]	樹林 70.17 ha 推定:20本	立山町 ブナ坂	国	300以上	ササ	650		26	16		樹林	雑樹・その 他低木生育		不明	不明	有	良	無	無	無	2	自然公園(国立) 保安林・学術参 考保護等	無	無
16 323-012 [5437-63-97]	樹林 9.74 ha 推定:10本	立山町 ブナ坂	国	300以上	ササ	680		24	14		樹林	ササその他 やぶ	枯損木やや あり	不明	不明	有	不良:そ の他	無	無	無	2	自然公園(国立) 保安林・学術参 考保護等	無	無

コード番号 [3次メカニト]	区分	所在地、 通称名	所有者	推定樹齢 (年)	巨木測定値 樹種名				株 立 の本	周囲 の 状況	根元 の 状況	欠損度	動物生息		着生 植物	健全 度	信仰対象	独特の 呼称	故事 伝承	視 認 性	保護制度指定	解説 板等	特記事項		
					幹周 (cm)	主幹 (cm)	樹高 (m)	枝張 (m)					鳥	獣											
16 323-013 [5437-63-97]	樹林 23.91 ha 推定:10本	立山町 ブナ坂	国	300以上	ナ	670	26	15	樹林	雑樹・その他 低木生育	枯損木やや あり	不明	不明	有	不良:そ 他の	無	無	無	2	自然公園 保安林 ・学術参考保護 等	無	無			
16 323-014 [5437-73-08]	単木	立山町 桂台	市町村	300以上	カ	600	23	20	3	樹林	草地・地被 類	無	不明	不明	有	良	タブーあり	桂台の大 カツラ	無	1	無	無			
16 341-001 [5537-24-35]	単木	宇奈月町 明日法福 寺	社寺	300以上	トビガ	500	13	7	1	樹林	裸地	大枝枯損	シロリ ゲイ	カ、カ カ、カ	無	不良:一 部枯損	無	明日の大 桜	無	2	天然記念物等(都 道府県)	解説板	薬剤散布・施肥 定期的な下刈り ・清掃 枯損部の 削除、枝下ろし		
16 341-002 [5537-14-46]	樹林 実測:4本	宇奈月町 大尾	個人	300以上	ナ ナ ナ ナ	5.45	5.45 5.4 5.5 5.65	11.5 11.3 11.45 11.55	5 5 5 5	1 3 4 4	樹林	草地・地被 類	倒木ややあ り	シロリ ナ ナ ナ	カ、カ カ、カ	無	良	無	タブーあり	内山のと ちの森	有*	2	天然記念物等(都 道府県)	解説板	定期的な下刈り ・清掃
16 341-003 [5537-24-35]	樹林 1 ha 実測:5本	宇奈月町 明日	社寺	100~199	ナ カ ナ トビガ	332 300 300 320		15 15 13 12	7 5 5 8	1 1 1 1	樹林	雑樹・その他 低木生育	無	無	無	良	無	無	無	2	無	無	無		
16 341-004 [5537-24-24]	樹林 実測:7本	宇奈月町 愛本	国	200~299	ナ ナ ナ ナ	560 400 340 400		10 8 8 9	5 4 8 7	2 2 1 1	樹林	雑樹・その他 低木生育	枯損木やや あり	無	無	無	不良:一 部枯損	無	無	2	天然記念物等(都 道府県) 自然環 境保全地域(都道 府県)	樹名板	無		
16 341-005 01/03 [5537-24-31]	単木	宇奈月町 浦山、鶏 野神社	社寺		トビガ	400		8	5	1	樹林	草地・地被 類	下部幹折れ	無	無	無	不良:枯 死寸前	信仰対象あり	月訪の桜	有*	3	天然記念物等(市 町村) その他制 度	無	無	
16 341-005 02/03 [5537-24-31]	単木	宇奈月町 浦山、鶏 野神社	社寺	100~199	ナ ナ ナ ナ	302 302 320 310		15 12 15 13	8 8 5 7	1 1 1 1	樹林	裸地 草地・ 地被類	小枝枯損	無	無	有	良	無	無	無	2	無	無	無	
16 341-005 03/03 [5537-24-31]	単木	宇奈月町 浦山、鶏 野神社			ナ	332		16	6			無			無	良	無								
16 341-006 [5537-24-31]	単木	宇奈月町 浦山 善 巧寺	社寺	200~299	ナ	366		13	10		建物群	裸地	無	無	無	良	信仰対象あり タブーあり	善巧寺の 大イチョ ウ	有	2	無	無	無		
16 341-007 [5537-24-22]	単木	宇奈月町 下立御滝 大権現	社寺	100~199	ナ	302		15	8	1	樹林 耕 地 其 他の	裸地 草地・ 地被類	小枝枯損	無	無	有	良	信仰対象あり	無	不明	2	無	無	無	
16 341-008 [5537-24-24]	単木	宇奈月町 内山	その他 公有	100~199	ナ	310		15	7	1	道路		無	無	無	良	無	無	無	2	無	無	無		
16 342-001 [5537-34-42]	樹林 0.1 ha 実測:2本	入善町 春日	社寺	不明	ナ ナ	327 340		15.2 16.4	15.7 16.7	1 1	樹林	裸地	無	無	無	良	無	無	無	2	その他制度	その他	無		
16 342-002 [5537-34-20]	樹林 0.3 ha 実測:3本	入善町 入膳	社寺	不明	ナ ナ トビガ	342 330 340		24.2 22.8 15	27.1 25.8 13.5	1 1 1	樹林	裸地	無	無	無	良	無	無	無	2	その他制度	その他	無		

コード番号 [3次元コード]	区分	所在地 通称名	所有者	推定樹齢 (年)	巨木測定値 樹種名	幹周 (cm)	主幹 (cm)	樹高 (m)	枝張 (m)	株立 (本)	周囲 の 状況	根元 の 状況	欠損度	動物生息 鳥 獣	着生 植物	健全 度	信仰対象	独特の 呼称	故事 伝承	視 認 性	保護制度指定	解説 板等	特記事項
16 342-003 [5537-33-19]	単木	入善町 上野	都道府 県	不明	不知	329		22.7	22.5	1	道路	舗装	無	無	無	良	無	町松	無	1	その他制度	その他	無
16 342-004 [5537-33-08]	単木	入善町 青木	社寺	不明	不知	362		24.8	17.2	1	樹林	裸地	無	無	無	良	無	無	無	2	その他制度	その他	無
16 342-005 [5537-33-08]	単木	入善町 東狐	社寺	不明	不知	332		19.1	20.4	1	樹林	裸地	無	無	無	良	無	無	無	2	その他制度	その他	無
16 342-006 [5537-23-68]	単木	入善町	個人	不明	不知	320		25	25.4	1	耕地	裸地	無	無	無	良	無	無	無	2	その他制度	その他	無
16 342-007 [5537-24-70]	単木	入善町 一宿	社寺	不明	不知	353		29	16	1	樹林	裸地	無	無	無	良	無	無	無	2	その他制度	その他	無
16 342-008 [5537-24-61]	単木	入善町 小権戸	社寺	不明	ササ 不知 不知	327 312 312		20.2 27 17	20.8 12.7 7	1 1 1	樹林 耕 地	裸地	無 空洞あり	無	無	有 良	無	無	無	1	無	無	薬剤散布・施肥 定期的な下刈り ・清掃
16 342-009 [5537-24-81]	単木	入善町 遍法寺	社寺	200~299	不知	363		15	10	1	樹林	裸地	小枝枯損	無	無	有 良	無	無	無	2	天然記念物等(市 町村)	樹名板	無
16 342-010 [5537-24-81]	単木	入善町 新屋	社寺	不明	不知	363		34.5	26	1	樹林	裸地	無	無	無	良	無	無	無	2	その他制度	その他	無
16 342-011 [5537-24-63]	単木	入善町 下山	社寺	不明	ウツ ササ ササ	310 321		22 25	17 14.5	1 1	樹林	裸地	大枝枯損 空洞あり	無	無	無 不良：一 部枯損	無	下山八幡 社の境内 林	無	2	天然記念物等(都 道府県)	樹名板 解説板	定期的な下刈り ・清掃
16 342-012 [5537-24-82]	単木	入善町 下山	個人	不明	ササ	380		20	19.4	1	樹林	裸地	無	無	無	有 良	無	無	無	2	その他制度	その他	無
16 342-013 [5537-24-53]	単木	入善町 墓ノ木	個人	不明	ササ	372		25	26	1	樹林	裸地	無	無	無	良	無	無	無	2	その他制度	その他	無
16 342-014 01/02 [5537-24-54]	単木	入善町 舟見	社寺		ササ	381		34	26	2	樹林	草地・地被 類	無	無	無	有 良	無	無	無	2	その他制度	その他	無
16 342-014 02/02 [5537-24-54]	単木	入善町 舟見			ササ ササ	321 342		18 32.5	6 11.5												不明		
16 342-015 01/03 [5537-24-74]	単木	入善町 野中	社寺	不明	ササ	546		29.5	17		樹林	裸地	無	無	無	良	無	無	無	1	その他制度	その他	無
16 342-015 02/03 [5537-24-74]	単木	入善町 野中			ササ ササ	314 322		18 16	7 6	1 1							無				無		
16 342-015 03/03 [5537-24-74]	単木	入善町 野中			ササ	550		17	7	1							信仰対象あり				天然記念物等(市 町村)		
16 343-001 [5537-15-95]	樹林 推定:6本	朝日町 大運華	国	200~299	ササ ササ ササ	500 350		20 20	15 15	4 1	樹林	雑樹・その 他低木生 育 ササ その他 やぶ	無	不明	不明	有 良	無	無	無	1	自然公園(都道府 県立)	無	無
16 343-002 [5537-15-74]	樹林 推定:15本	朝日町 北又	国	200~299	ササ ササ	500 500		20 20	15 15	3 3	樹林	草地・地被 類 雑樹・ その他低 木生 育 ササ その他 やぶ	無	不明	不明	有 良	無	無	有	2	自然公園(都道府 県立)	無	無

コード番号 【3次元コード】	区分	所在地、 通称名	所有者	推定樹齢 (年)	巨木測定値 樹種名	幹周 (cm)	主幹 (cm)	樹高 (m)	枝張 (m)	株立 (本)	周囲 の 状況	根元 の 状況	欠損度	動物生息 鳥 獣	着生 植物	健全 度	信仰対象	独特の 呼称	故事 伝承	視 認 性	保護制度指定	解説 板等	特記事項
16 343-003 【5537-15-54】	単木	朝日町 柳又	国	200~299	ナラ	500		20	15	3	その他	ササその他 やぶ	無	無	無	有良	無	無	無	1	自然公園(都道府 県立)	無	無
16 343-004 【5537-25-97】	単木	朝日町 大が岳	国	200~299	ナラ	350		25	10	1	樹林	ササその他 やぶ	無	不明	不明	有良	無	無	無	1	自然公園(都道府 県立)	無	無
16 343-005 【5537-25-77】	樹林 推定:4本	朝日町 寺谷	国	100~199	ナラ	350		20	15	1	樹林	雑樹・その他 低木生育 ササその他 やぶ	無	不明	不明	無良	無	無	無	3	自然公園(都道府 県立)	無	無
16 343-006 【5537-25-12】	樹林 推定:4本	朝日町 越道峠	国	100~199	ナラ	400		30	20	1	樹林	雑樹・その他 低木生育 ササその他 やぶ	枯損木や あり	不明	不明	良	無	無	無	3	自然公園(都道府 県立)	無	無
16 343-007 【5537-35-05】	樹林 推定:12本	朝日町 川黒谷	国	100~199	ナラ ナラ	350 400		20 25	15 15	1 1	樹林	雑樹・その他 低木生育 ササその他 やぶ	無	不明	不明	良	無	無	無	3	自然公園(都道府 県立)	無	無
16 343-008 【5537-35-04】	樹林 推定:7本	朝日町 覆入谷	国	100~199	ナラ	400		25	15	1	樹林	雑樹・その他 低木生育 ササその他 やぶ	無	不明	不明	良	無	無	無	3	自然公園(都道府 県立)	無	無
16 343-009 【5537-25-15】	樹林 推定:7本	朝日町 恵振谷	国	100~199	ナラ ナラ	350 400		20 25	15 15	1 1	樹林	雑樹・その他 低木生育 ササその他 やぶ	枯損木や あり	不明	ナ	良	無	無	無	3	自然公園(都道府 県立)	無	無
16 343-010 【5537-25-12】	単木	朝日町 越道峠	国	300以上	ナラ	403		30	25	1	道路	草地・地被 類 雑樹・ その他低木生 育 ササその他 やぶ 舗装	無	無	無	有良	無	無	無	1	自然公園(都道府 県立)	無	無
16 343-011 【5537-25-02】	単木	朝日町 越道峠	国	300以上	ナラ	581		30	25	1	道路	草地・地被 類 雑樹・ その他低木生 育 ササその他 やぶ 舗装	無	無	無	有良	無	無	無	1	自然公園(都道府 県立)	無	無
16 343-012 【5537-25-03】	樹林 実測:1本	朝日町 北又	国	300以上	ナラ	566		20	15	1	樹林	草地・地被 類 雑樹・ その他低木生 育	無	無	無	有良	無	無	無	3	自然公園(都道府 県立)	無	無
16 343-013 【5537-25-03】	樹林 実測:3本	朝日町 北又	国	300以上	ナラ ナラ ナラ	390 370 405		25 25 30	25 25 25	1 1 1	樹林	裸地 草地・ 地被類 雑樹 ・その他低 木生育	無	無	無	有良	無	無	無	1	自然公園(都道府 県立)その他制 度	無	無
16 343-014 【5537-15-95】	樹林 推定:5本	朝日町 大蓮華	国	200~299	ナラ	360		25	25	1	樹林	雑樹・その他 低木生育	倒木や あり	不明	不明	無良	無	無	無	3	自然公園(都道府 県立)	無	無
16 343-015 【5537-25-03】	樹林 推定:15本	朝日町 大蓮華	国	300以上	ナラ ナラ	465 387		30 25	30 25	1 1	樹林	草地・地被 類 雑樹・ その他低木生 育	枯損木や あり	不明	ナラ、イ ナラ、 ナラ	有良	無	無	無	2	自然公園(都道府 県立)	無	無

コード番号 [3次元コード*]	区分	所在地、 通称名	所有者	推定樹齢 (年)	巨木測定値 樹種名	幹周 (cm)	主幹 (cm)	樹高 (m)	枝張立 (m/本)	株 立	周囲 の 状況	根元 の 状況	欠損度	動物生息 鳥 獣	着生 植物	健全 度	信仰対象	独特の 呼称	故事 伝承	視 認 性	保護制度指定	解説 板等	特記事項	
16 343-016 [5537-25-04]	樹林 推定:4本	朝日町 大蓮華	国	100~199	ミナリ	317		20	15	1	樹林	雑樹・その他 低木生育 その他	無	無	無	無	不良:病 虫害	無	無	2	自然公園(都道府 県立)	無	無	
16 343-017 [5537-25-04]	樹林 推定:7本	朝日町 大蓮華	国	200~299	ブナ	396		25	20	1	樹林	雑樹・その他 低木生育	枯損木やや あり	無	無	無	不良:一 部枯損 病虫害	無	無	3	自然公園(都道府 県立)	無	無	
16 343-018 [5537-25-04]	樹林 推定:10本	朝日町 大蓮華	国	200~299	ブナ ブナ	307 386	208	25 30	20 25	1 1	樹林	草地・地被 類 雑樹・そ の他低木生 育 その他	枯損木やや あり	無	無	有 良	無	無	3	自然公園(都道府 県立)	無	無		
16 343-019 [5537-24-83]	単木	朝日町 下野	社寺	100~199	ミ	314		15	8	1	耕地 道 路 其 他	裸地 舗装	無	無	無	有 良	無	無	1	無	無	無		
16 343-020 [5537-35-04]	樹林	朝日町 大平	市町村	300以上	クサ	900		8.2	10	1	その他	草地・地被 類 雑樹・そ の他低木生 育 ササその 他やぶ	無	無	無	無 良	信仰対象あり タブーあり	踏出しの トチ	有	1	保安林・学術参 考保護等	無	無	
16 343-021 [5537-34-13]	単木	朝日町 市町村	市町村	300以上	クサ*	500		16	20		公園	草地・地被 類	大枝枯損	無	無	無	不良:枯 死寸前	信仰対象あり	舟川一本 杉	無	1	天然記念物等(市 町村)	その他	薬剤散布・施肥 枯損部の削除、 枝下ろし
16 343-022 [5537-34-45]	単木	朝日町	法人等	300以上	クサ	610		25	15		その他	草地・地被 類	無	無	無	無 良	信仰対象あり	常光寺大 クヤキ	不明	1	天然記念物等(市 町村)	その他	その他	
16 343-023 01/02 [5537-34-25]	樹林 実測:2本	朝日町	個人	300以上	クサ	460		20	15		耕地	草地・地被 類	無	無	無	不良	無	昇天の松	有*	2	天然記念物等(市 町村)	その他	無	
16 343-023 02/02 [5537-34-25]	樹林 実測:2本	朝日町	個人	300以上	クサ	447		25	15		樹林 耕 地	草地・地被 類	無	無	無	不良:そ の他	無	無	無	2	無	無	無	
16 343-024 01/02 [5537-34-14]	単木	朝日町	社寺	300以上	クサ ミ クサ クサ	316 337 360 305		17 15 13 8	13 13 8 5	1 1 1 1	耕地 道 路 其 他	裸地 草地・ 地被類	無	無	無	有 良	無	無	無	1	無	無	無	
16 343-024 02/02 [5537-34-14]	単木	朝日町	社寺	300以上	クサ	305		8	5		耕地 道 路 其 他	裸地 草地・ 地被類	頭頂部幹折 れ 空洞あ り 異常な コブあり	無	無	有	不良:そ の他	無	無	無	無	無	無	無
16 343-025 01/02 [5537-34-34]	単木	朝日町 平柳勝運 寺	社寺	300以上	クサ* クサ クサ	396 320 510		15 12 15	8 5 5	1 1 1	樹林 其 他	裸地 ササそ の他やぶ	無	無	無	無 良	無	無	無	2	無	無	無	
16 343-025 02/02 [5537-34-34]	単木	朝日町 平柳勝運 寺			クサ	450		27	15	1			小枝枯損											
16 343-026 [5537-34-46]	単木	朝日町 横尾	個人	200~299	クサ	612		14	10		耕地	裸地	無	無	無	無	無	無	無	2	無	無	無	

コード番号 [3次元コード]	区分	所在地 通称名	所有者	推定樹齢 (年)	巨木測定値 樹種名	幹周 (cm)	主幹 (cm)	樹高 (m)	枝張 (m)	株立 (本)	周囲の 状況	根元の 状況	欠損度	動物生息 鳥 獣	着生 植物	健全 度	信仰対象	独特の 呼称	故事 伝承	視 認 性	保護制度指定	解説 板等	特記事項					
16 343-027 [5537-34-04]	単木	朝日町	個人	300以上	カシ	403		8	6	1	耕地	裸地・草地・ 地被類	大枝枯損 小枝枯損	無	無	有	無	無	2	無	無	無	モチノキ 、モチダ マ、トチ ノキ	有*	2	無	無	無
16 343-028 [5537-34-43]	単木	朝日町 赤川五社 明神社	社寺	200~299	カシ	304		15	8	1	樹林 其 他	草地・地被 類	大枝枯損	無	無	有	無	無	2	無	無	無	無	無	無	無	無	無
16 343-029 [5537-34-25]	樹林 1 ha 実測:2本	朝日町 桜町	個人	200~299	カシ カシ	447 500		20 20	10 10	1 1	耕地	草地・地被 類	無	無	無	無	無	無	1	無	無	無	無	無	無	無	無	無
16 343-030 [5537-34-16]	樹林 1 ha 実測:2本	朝日町	社寺	200~299	トチノキ カシ	550 310		23 13	15 5	1 1	耕地 建 物群	雑樹・その 他低木生育	無	無	無	無	無	無	2	無	無	無	無	無	無	無	無	無
16 361-001 [5437-61-42]	単木	八尾町 上黒瀬	社寺	300以上	カシ	700		30	15	1	耕地 建 物群 道 路	裸地	無	無	無	無	無	無	2	天然記念物等(都 道府県)	樹名板 解説板	無	無	無	無	無	無	無
16 361-002 [5437-61-40]	単木	八尾町 水口	個人	300以上	カシ	400		20	10	1	樹林	雑樹・その 他低木生育 ササその他 やぶ	無	無	無	無	無	無	3	天然記念物等(都 道府県)	樹名板 解説板	無	無	無	無	無	無	無
16 361-003 [5437-61-80]	単木	八尾町 高熊	社寺	200~299	カシ	408		10	8	2	道路	草地・地被 類	大枝枯損	無	無	無	無	無	2	天然記念物等(都 道府県)	樹名板	無	無	無	無	無	無	無
16 361-004 [5437-61-91]	単木	八尾町 諏訪	社寺		カシ	760		20	15		樹林	裸地	大枝枯損 空洞あり	無	無	無	無	無	2	天然記念物等(都 道府県)	無	無	無	無	無	無	無	保護初設置 其 他
16 363-001 [5437-60-93]	単木	山田村 今山田	個人	300以上	カシ	1400	260	25	30	5	樹林 耕 地 道路	草地・地被 類	大枝枯損 小枝枯損	無	無	有	無	無	1	天然記念物等(都 道府県)	解説板	無	無	無	無	無	無	無
16 363-002 [5437-60-94]	単木	山田村 今山田	個人	300以上	カシ	520		20	15	1	道路 其 他	草地・地被 類 舗装	小枝枯損 異常なコブ あり	無	無	有	無	無	1	無	無	無	無	無	無	無	無	無
16 363-003 [5437-70-16]	単木	山田村 白井谷	社寺	300以上	カシ	490		18	15	1	その他	裸地	無	無	無	有	無	無	2	天然記念物等(市 町村)	樹名板	無	無	無	無	無	無	無
16 364-001 [5437-61-58]	樹林 0.1 ha 実測:3本	細入村 岩箱	社寺	不明	カシ カシ カシ	310 330 340	310 330 340	20 25 30	25 25 25	1 1 1	樹林	草地・地被 類	無	不明	不明	有	無	無	2	無	無	無	無	無	無	無	無	無
16 364-002 [5437-61-38]	樹林 1.0 ha 実測:3本	細入村 榎原	社寺	不明	カシ カシ カシ	350 310 340	350 310 340	25 30 30	20 25 30	1 1 1	樹林	雑樹・その 他低木生育	無	不明	不明	有	無	無	2	無	無	無	無	無	無	無	無	無
16 364-003 [5437-61-38]	単木	細入村 榎原上行 寺	社寺	不明	カシ	320	320	35	15	1	その他	草地・地被 類	無	不明	不明	無	無	無	2	無	無	無	無	無	無	無	無	無
16 364-004 [5437-61-08]	単木	細入村 庵谷	社寺	不明	カシ	320	320	20	20	1	樹林	雑樹・その 他低木生育	小枝枯損	不明	不明	無	無	無	2	無	無	無	無	無	無	無	無	無



コード番号 【3次元コード】	区分	所在地 通称名	所有者	推定樹齢 (年)	巨木測定値 樹種名	幹周 (cm)	主幹 (cm)	樹高 (m)	枝張 (m)	株立 (本)	周囲 の状況	根元の 状況	欠損度	動物生息 鳥 獣	着生 植物	健全 度	信仰対象	独特の 呼称	故事 伝承	視認 性	保護制度指定	解説 板等	特記事項		
16 364-005 【5437-51-89】	単木	細入村	社寺	不明	仔ヨリ	350	350	20	20	1	その他	稚樹・その他低木生育 舗装	小枝枯損	不明	不明	無	良	無	無	無	2	無	無	無	
16 364-006 【5437-51-89】	単木	細入村 片掛	個人	不明	1/4	335	335	25	20	1	道路	稚樹・その他低木生育 舗装	小枝枯損	不明	不明	無	良	無	無	無	2	無	無	無	
16 364-007 【5437-51-59】	単木	細入村 猪谷	社寺	不明	竹	420	225	25	15	1	樹林	草地・地被 類	小枝枯損	不明	不明	無	良	無	無	無	2	無	無	無	
16 381-001 【5537-00-57】	樹林 2 ha 実測:1本	小杉町 戸破	社寺		杉*	400	400	20	8	1	樹林	裸地 草地・ 地被類		無	無	無	不良:一 部枯損	無	無	無	2	無	その他	無 枯損部の削除 、枝下ろし	
16 381-002 【5537-00-68】	樹林 2 ha 実測:2本	小杉町 三ヶ	社寺 法人等	300以上	クミナガク 杉*	300 310	300 310	25 30	20 12	1	樹林	裸地 草地・ 地被類	無	無	無	無	良	無	無	無	2	天然記念物等(市 町村)	解説板	無	
16 381-003 【5537-00-69】	単木	小杉町 手崎	個人	200~299	竹	300	300	30	7	1	その他	草地・地被 類 ササその 他やぶ	無	不明	不明	無	良	無	無	無	1	無	無	無	
16 381-004 01/02 【5537-00-46】	樹林 2 ha 実測:6本	小杉町 下条	社寺	300以上	杉* 杉* 杉* 杉*	710 300 390 850	710 300 390 850	30 30 30 35	12 9 8 14	1	樹林	裸地 草地・ 地被類 稚樹 ・その他低 木生育 ササ その他やぶ	枯損木やや あり	不明	不明	無	良 不良: 一部枯 損	無	白宮社蔵	有	1	天然記念物等(都 道府県,市町村)	解説板	無	
16 381-004 02/02 【5537-00-46】	樹林	小杉町 下条			杉* 杉*	450 400	450 400	30 25	15 8	1															
16 381-005 01/02 【5537-00-48】	樹林 1 ha 実測:6本	小杉町 黒河	社寺	300以上	杉* 杉* 杉* 杉*	410 315 410 400		25 20 20 20	16 14 18 16	1	樹林	裸地 草地・ 地被類	枯損木やや あり	有	無	無	良	無	無	無	無	1	無	無	無
16 381-005 02/02 【5537-00-48】	樹林	小杉町 黒河			杉* 杉*	360 375		22 28	12 15	1															
16 381-006 【5537-00-29】	樹林 0.5 ha 実測:1本	小杉町 土代	社寺	200~299	杉*	350	350	18	12	1	樹林	裸地 草地・ 地被類		無	不明	無	良	無	無	無	1	無	無	無	
16 381-007 【5537-00-29】	単木	小杉町 権土	個人	100~199	竹	300	300	30	15	1	その他	裸地	無	無	無	無	良	無	無	無	1	無	無	無	
16 381-008 【5537-00-29】	単木	小杉町 権土	社寺	200~299	杉*	350	350	28	6	1	公園	裸地 草地・ 地被類	大枝枯損 小枝枯損	無	無	無	良	無	無	無	1	無	無	無	
16 381-009 【5537-00-26】	単木	小杉町 上野	個人	200~299	サザイ	400	400	10	10	1	その他	草地・地被 類	無 小枝枯 損	無	無	無	良	無	無	無	3	無	無	無	
16 381-010 【5537-00-26】	単木	小杉町 青井谷	個人	300以上	杉*	490	490	25	10	1	その他	草地・地被 類	小枝枯損	無	無	無	良	無	無	無	2	無	無	無	
16 381-011 【5537-00-25】	樹林 2 ha 実測:1本	小杉町 青井谷	社寺	200~299	杉*	310	310	25	12	1	樹林	草地・地被 類		無	無	無	良	無	無	無	1	無	無	無	

コード番号 [3次元コード]	区分	所在地、 通称名	所有者	推定樹齡 (年)	巨木測定値 樹種名	幹周 (cm)	主幹 (cm)	樹高 (m)	枝張 (m)(本)	株立 (本)	周囲の 状況	根元の 状況	欠損度	動物生息 鳥 獣	着生 植物	健全度	信仰対象	独特の 呼称	故事 伝承	視 認性	保護制度指定	解説 板等	特記事項	
16 381-012 [5537-00-16]	単木	小杉町 浄土寺	社寺	200~299	杉*	445	445	20	9	1	樹林 其 の他	裸地 草地・ 地被類	小枝枯損	無	無	無	良	無	無	無	2	無	無	無
16 382-001 01/03 [5537-00-23]	樹林 実測:7本	大門町 浄土寺 柳田神社	社寺	200~299	杉*	463	318	25	10	2	樹林	裸地	無	無	無	無	良	信仰対象あり	夫婦杉	有	2	無	解説板	無
16 382-001 02/03 [5537-00-23]	樹林 実測:7本	大門町 浄土寺	社寺	200~299	杉* 杉* 7加	326 512 332		25 30 12	10 10 1	1	樹林	裸地	枯損木やや あり	無	無	無	良	不明	無	無	2	無	無	無
16 382-001 03/03 [5537-00-23]	樹林	大門町 浄土寺	社寺	200~299	杉* 杉* 杉*	320 512 352 305		25 25 25 10	10 10 10	1	樹林	裸地	枯損木やや あり	無	無	無	良	不明	無	無	2	無	無	無
16 401-001 01/02 [5436-67-12]	樹林 実測:26本	城端町 善徳寺	社寺	300以上	ササ ササ ササ	567 411 330		38 36 34	20 15 15	1	樹林	舗装		無	無	無	良	不明	無	無	2	風致地区・緑地 保全地区等	無	無
16 401-001 02/02 [5436-67-12]	樹林	城端町 善徳寺			杉*	717		27	15	1							不良:一 部枯損		無	無	2	風致地区・緑地 保全地区等	無	無
16 401-002 [5436-67-01]	樹林 0.827 ha 実測:18本	城端町 城端神明 宮	社寺	300以上	杉* 杉* 杉* 杉*	550 500 490 525		42 40 40 37	15 15 15 15	1	樹林	裸地	無	無	無	無	良	無	無	無	2	風致地区・緑地 保全地区等	無	無
16 401-003 [5436-67-21]	単木	城端町 神明神	社寺	300以上	杉* 杉*	630 580		35 40	15 15	1	樹林	舗装	無	無	無	無	良	信仰対象あり	無	無	2	無	無	無
16 401-004 [5436-67-22]	単木	城端町 神明神	社寺	300以上	杉*	685		42	15	1	樹林	舗装	無	無	無	無	良	信仰対象あり	無	無	2	無	無	無
16 401-005 [5436-67-32]	単木	城端町 是安長戸 辺神社	社寺	300以上	杉* 杉* 杉* 杉*	358 485 440 363		38 35 38 35	15 20 20 15	1	樹林	裸地	無	無	無	無	良	信仰対象あり	無	無	2	風致地区・緑地 保全地区等	無	無
16 401-006 [5436-67-22]	単木	城端町 是安城国 寺	社寺	300以上	ササ	312		35	15	1	樹林	裸地	無	無	無	無	良	無	無	無	2	風致地区・緑地 保全地区等	無	無
16 401-007 [5436-67-21]	単木	城端町 野口向野	個人	100~199	アセビガク	1140		20	18	5	耕地	草地・地被 類	無	無	無	無	良	無	無	無	2	保安林・学術参 考保護等	無	無
16 401-008 [5436-57-90]	単木	城端町 上見熊野 神社	社寺	300以上	ササ 杉*	370 430		21 23	20 15	1	樹林	裸地	無	無	無	無	良	信仰対象あり	無	無	2	風致地区・緑地 保全地区等	無	無
16 401-009 [5436-57-82]	樹林 実測:7本	城端町 大銀屋神 明社	社寺	300以上	杉* 杉* 杉* 杉*	398 425 420 380		32 34.5 30 33	15 20 20 15	1	樹林	裸地		無	無	無	良	無	無	無	2	風致地区・緑地 保全地区等	無	無
16 401-010 [5436-57-92]	単木	城端町 泉沢神明 社	社寺	300以上	杉* 杉*	420 390		26 34	15 15	1	樹林	裸地	無	無	無	無	良	無	無	無	2	風致地区・緑地 保全地区等	無	無

コード番号 [3:次々コード]	区分	所在地 通称名	所有者	推定樹齢 (年)	巨木測定値 樹種名	幹周 (cm)	主幹 (cm)	樹高 (m)	枝張 (m)	株立 (本)	周囲 の 状況	根元 の 状況	欠損度	動物生態 鳥 獣	着生 植物	健全 度	信仰対象	独特の 呼称	故事 伝承	視 認 性	保護制度指定	解説 板等	特記事項	
16 401-011 [5436-57-74]	単木	城端町 縄ヶ池 縄ヶ池姫 社	その他 公有	300以上	サ*	563		25	13	1	樹林	雑樹・その他 低木生育	空洞あり	無	無	無	不良:一部 枯損	信仰対象あり 祭事あり	立山杉	有*	2	自然環境保全地 域(都道府県)	無	無
16 401-012 [5436-57-94]	単木	城端町 養谷正谷	個人	300以上	サ*	490		35	15	1	樹林	舗装	小枝枯損	無	無	無	良	無	無	無	1	無	無	無
16 401-013 [5436-57-93]	樹林 実測:9本	城端町 養谷神明 社	社寺	300以上	サ* サ* サ*	550 552 420 390		37 38 38	20 20 18	2 2 1 1	樹林	裸地	無	無	無	無	良	無	無	2	風致地区・緑地 保全地区等	無	無	
16 401-014 [5436-67-03]	単木	城端町 養谷慈雲 神社	社寺	300以上	カ* カ* サ*	309 356 356		36 35 35	10 15 15	1 1 1	樹林	裸地	無 空洞あ り	無	無	無	良	無	無	無	2	風致地区・緑地 保全地区等	無	無
16 401-015 [5436-67-04]	樹林 実測:5本	城端町 細野熊野 社	社寺	300以上	サ* サ* サ* サ*	550 440 393 378		33 39 38 39	5 5 5 5	1 1 1 1	樹林	舗装	無	無	無	無	良	信仰対象あり	無	無	1	風致地区・緑地 保全地区等	無	無
16 401-016 [5436-67-04]	単木	城端町 細野西光 寺	社寺	300以上	サ* サ* サ*	360 314 307		37 34 33	5 5 5	1 1 1	樹林	裸地	無	無	無	無	良	無	無	2	風致地区・緑地 保全地区等	無	無	
16 401-017 [5436-67-14]	単木	城端町 西明根井 宅	個人	100~199	カ*	420		42	7.4	2	樹林 その他	ササその他 やぶ	無	無	無	無	良	無	無	2	無	無	無	
16 401-018 01/02 [5436-67-33]	樹林 実測:15本	城端町 北野天満 宮	社寺	300以上	カ* サ* サ* サ*	570 520 488 480		30 40 37 36	15 10 10 8	1 1 1 1	樹林	裸地 ササそ の他やぶ	枯損木や あり	不明	不明	無	良	無	無	1	風致地区・緑地 保全地区等	無	無	
16 401-018 02/02 [5436-67-33]	樹林	城端町 天満宮水 月公園			ト*カ* カ* カ*	322 370 360		18 35 35	15 15 15	1 1 1	樹林 公 園	裸地												
16 401-019 [5436-67-23]	単木	城端町 北野	個人	300以上	サ*	400		30	20	1	その他	雑樹・その他 低木生育	無	不明	不明	無	良	無	無	2	無	無	無	
16 401-020 [5436-67-23]	樹林 実測:7本	城端町 吉松神明 社	社寺	300以上	サ* サ* サ* サ*	510 324 421 328		38 36 39 37	20 15 20 15	1 1 1 1	樹林	裸地	無	無	無	無	良	無	無	2	風致地区・緑地 保全地区等	無	無	
16 401-021 [5436-57-95]	単木	城端町 梨木平	その他 公有	300以上	カ*カ*	680		11.95	15	3	樹林	ササその他 やぶ	空洞あり	無	無	有	良	無	鉢伏のな しのき	有	3	天然記念物等(都 道府県)	樹名板	定期的な下刈り ・清掃
16 401-022 [5436-57-83]	単木	城端町 つくばね 神社	社寺	300以上	サ* サ* サ* サ*	490 345 395 380		30 34 36 34		1 1 1 1	樹林	裸地	無	無	無	無	良	無	無	無	2	風致地区・緑地 保全地区等	無	無
16 401-023 [5436-67-43]	単木	城端町 信末住吉 社	社寺	300以上	サ* サ*	365 309		33 32	15 15	1 1	樹林	裸地	無	無	無	無	良	無	無	無	2	風致地区・緑地 保全地区等	無	無

コード番号 [3次マップコード]	区分	所在地、 通称名	所有者	推定樹齢 (年)	巨木測定値 樹種名	幹周 (cm)	主幹 (cm)	樹高 (m)	枝張 (m)	株立 (本)	周囲 の 状況	根元 の 状況	欠損度	動物生息 鳥 獣	着生 植物	健全 度	信仰対象	独特の 呼称	故事 伝承	視 認 性	保護制度指定	解説 板等	特記事項	
16 401-024 [5436-67-11]	単木	城端町 金戸神明 社	社寺	300以上	杉 材	320 330		42 30	15 30	1 1	樹林	裸地	無	無	無	無	無	無	無	2	風致地区・緑地 保全地区等	無	無	
16 401-025 [5436-57-91]	単木	城端町 中尾神明 社	社寺	300以上	杉*	350		34	15	1	樹林	裸地	無	無	無	無	無	無	無	2	風致地区・緑地 保全地区等	無	無	
16 401-026 [5436-57-81]	単木	城端町 盛新北清 毛	個人	200~299	杉*	390		32	15	1	その他	草地・地被 類	無	無	無	無	無	無	無	2	風致地区・緑地 保全地区等	無	無	
16 401-027 [5436-67-02]	単木	城端町 八幡宮	社寺	300以上	杉* 杉*	375 350		38 37	15 15	1 1	樹林	裸地	無	無	無	無	無	無	無	2	風致地区・緑地 保全地区等	無	無	
16 401-028 [5436-67-02]	樹林	城端町 東新田神 明社	社寺	300以上	杉 杉* 杉*	345 320 464 413		39 40 37 36	1 1 1 1		樹林	裸地	無	無	無	無	無	無	無	2	風致地区・緑地 保全地区等	無	無	
16 401-029 [5436-57-90]	単木	城端町 上原神明 社	社寺	200~299	杉* 杉* 杉* 杉*	360 350 315 300		38 35 34 33	15 15 15 15	1 1 1 1	樹林	裸地	無	無	無	無	無	無	無	2	風致地区・緑地 保全地区等	無	無	
16 402-001 [5436-57-69]	樹林 0.1 ha 推定:5本	平村 祖 山	社寺	200~299	杉*	350		15	15	1	耕地	裸地	枯損木や あり	無	無	無	不良:一 部枯損	無	無	2	無	無	無	
16 402-002 [5436-57-69]	樹林 5 ha 実測:14本	平村	個人	200~299	ブナ	350					樹林	雑樹・その 他低木生育	無	無	無	有	無	無	無	1	保安林・学術参 考保護等	無	無	
16 402-003 [5436-57-47]	樹林 1.5 ha 推定:4本	平村	法人等	300以上	ブナ ブナ ブナ シガラ						樹林	雑樹・その 他低木生育	無	無	無	無	無	無	無	1	保安林・学術参 考保護等	無	無	
16 402-004 [5436-57-47]	樹林 0.1 ha 実測:1本	平村 大 崩島	社寺	300以上	杉*	600		20	18	1	樹林	裸地	無	無	無	無	無	無	無	1	無	無	無	
16 402-005 [5436-57-38]	樹林 0.1 ha 推定:1本	平村 寺 川宮	社寺	300以上	杉*	400		30		1	道路	裸地	無	無	無	無	無	無	無	1	無	無	無	
16 402-006 [5436-57-38]	樹林 推定:6本	平村	法人等	200~299	ブナ 材						樹林	雑樹・その 他低木生育	無	無	無	無	無	無	有	1	保安林・学術参 考保護等	無	無	
16 402-007 [5436-57-28]	単木	平村 高 草嶺	社寺	伝承 500	杉*	700		40	20	1	耕地	舗装	小枝枯損 頭頂部碎折 れ	無	無	無	無	無	無	1	無	無	無	
16 402-008 [5436-57-27]	単木	平村 下 出	社寺	300以上	トビヒツ 仔ヨウ	600 400		15 20	10 12	1 1	耕地	草地・地被 類	小枝枯損	無	無	無	不良:一 部枯損	無	無	無	1	無	無	無
16 402-009 [5436-57-27]	樹林 実測:5本	平村 下 出	社寺	300以上	杉* 材	400 400		20 20	15 8	1 1	耕地	裸地	無	無	無	無	無	無	無	1	無	無	無	

コード番号 【3次元コード】	区分	所在地、 通称名	所有者	推定樹齢 (年)	巨木測定値 樹種名	幹周 (cm)	主幹 (cm)	樹高 (m)	枝張 (m)	株 立 (本)	周囲 の 状況	根元 の 状況	欠損度	動物生息 鳥 獣	着生 植物	健全 度	信仰対象	独特の 呼称	故事 伝承	視 認 性	保護制度指定	解説 板等	特記事項	
16 402-010 【5436-57-17】	樹林 5 ha 実測:51本	平村 龍 渡	法人等	200~299	ブナ 杉 シラカシ						樹林	雑樹・その 他低木生育	無	無	無	無	無	無	無	1	保安林・学術参 考保護等	無	無	
16 402-011 【5436-57-16】	樹林 0.1 ha 推定:2本	平村 龍 渡	社寺	200~299	杉*	400 300		20 20	10 12	1	樹林	裸地	無	無	無	無	無	無	無	1	無	無	無	
16 402-012 【5436-57-16】	樹林 0.5 ha 推定:7本	平村 大 島	社寺	300以上	杉*	360 400 400		20 35 20	12 15 8	2 1 1	樹林	裸地	枯損木や あり	無	無	無	無	無	無	1	無	無	無	
16 402-013 【5436-47-96】	樹林 20 ha 推定:120本	平村	法人等	300以上	ブナ ワケギ						樹林	草地・地被 類	無	無	無	無	無	無	無	1	保安林・学術参 考保護等	無	無	
16 402-014 01/02 【5436-47-84】	樹林 実測:32本	平村	法人等	200~299	ブナ ワケギ 加 伊加						樹林	雑樹・その 他低木生育	無	無	無	無	無	無	無	1	自然公園(都道府 県立)保安林・ 学術参考保護等	解説板 石標	無	
16 402-014 02/02 【5436-47-84】	樹林	平村			ウツギ シラカシ ワケギ																			
16 402-015 【5436-47-84】	樹林 0.2 ha 推定:4本	平村 田 向	社寺	300以上	杉*	400 350		20 30	13 12	1 1	樹林	裸地	無	無	無	無	無	無	無	1	自然公園(都道府 県立)	無	無	
16 402-016 【5436-47-84】	樹林 0.3 ha 推定:7本	平村 上 梨	社寺	300以上	杉*	500		25	15	1	樹林	裸地	枯損木や あり	無	無	無	無	無	無	1	自然公園(都道府 県立)	無	無	
16 402-017 【	樹林 5.0 ha 実測:30本	平村 上 梨	法人等	200~299	ブナ ワケギ						樹林	雑樹・その 他低木生育	無	無	無	無	無	無	無	1	自然公園(都道府 県立)保安林・ 学術参考保護等	解説板 石標	無	
16 402-018 【5436-57-05】	単木	平村 相 倉	不明	300以上	ワケギ	900		15	10	2	樹林	草地・地被 類	大枝枯損	無	有	無	不良:一 部枯損	信仰対象あり	相倉夫婦 けやき	有	2	自然公園(都道府 県立)保安林・ 学術参考保護等	無	無
16 402-019 01/02 【5436-57-04】	樹林 20.0 ha 実測:52本	平村	法人等	200~299	ブナ 杉 ワケギ 伊加						樹林	雑樹・その 他低木生育	無	無	無	無	無	無	無	1	自然公園(都道府 県立)保安林・ 学術参考保護等	解説板 石標	無	
16 402-019 02/02 【5436-57-04】	樹林	平村			ワケギ																			
16 402-020 【5436-57-24】	樹林 4.0 ha 実測:27本	平村 梨 谷	個人	300以上	ブナ 杉 ワケギ						樹林	雑樹・その 他低木生育	無	無	無	無	無	無	無	1	保安林・学術参 考保護等	無	無	
16 402-021 【5436-57-16】	樹林 1.0 ha 実測:13本	平村	法人等	200~299	ワケギ ブナ ワケギ 伊加						樹林	ササその他 やぶ	無	無	無	無	無	無	無	1	保安林・学術参 考保護等	無	無	

コード番号 [3次メカゴト]	区分	所在地, 通称名	所有者	推定樹齢 (年)	巨木測定値 樹種名	幹周 (cm)	主幹 (cm)	樹高 (m)	枝張立 (m)(本)	周囲 の 状況	根元 の 状況	欠損度	動物生態 鳥 獣	着生 植物	健全 度	信仰対象	独特の 呼称	故事 伝承	視 認 性	保護制度指定	解説 板等	特記事項			
16 402-022 [5436-57-16]	樹林 0.3 ha 推定:3本	平村 下 梨	社寺	300以上	ナ ナ ナ	600 500 500		20 20 20	15 12 12	1 1 1	樹林	裸地	枯損木や あり	無	無	無	良	無	無	1	無	無	無		
16 402-023 [5436-57-16]	樹林 0.1 ha 推定:3本	平村 天 王山	社寺	300以上	ナ ナ ナ	600 500 400		20 20 20	15 15 17	1 1 1	樹林	草地・地被 類	無	無	無	無	良	タブーあり	無	有*	1	無	無	無	
16 402-024 [5436-57-47]	樹林 2 ha 実測:3本	平村	個人	200~299	ナ						樹林	雑樹・その 他低木生育	無	無	無	無	良	無	渡原雪持 林	無	1	保安林・学術参 考保護等	無	無	
16 402-025 [5436-57-47]	単木	平村	その他 公有	300以上	ナ	800		20	17	1	樹林	ササその他 やぶ	無	無	無	無	良	無	無	有	1	無	無	無	
16 402-026 [5436-57-67]	樹林 2.0 ha 実測:13本	平村 杉 尾	法人等	300以上	ナ ナ ナ ナ						樹林	雑樹・その 他低木生育	無	無	無	無	良	無	杉尾雪持 林	無	1	保安林・学術参 考保護等	無	無	
16 403-001 [5436-46-19]	樹林 0.001 ha 実測:1本	上平村 成出	個人	不明	ナ	363		22.9	18	1	建物群	草地・地被 類	枯損木や あり	無	無	無	不良:一 部枯損	無	無	無	2	無	無	無	
16 403-002 [5436-47-30]	樹林 0.04 ha 実測:1本	上平村 樽	社寺	不明	ナ	517		25	25	4	樹林	ササその他 やぶ	無	不明	有	不良:一 部枯損	無	無	無	2	無	無	無	無	
16 403-003 [5436-47-50]	樹林 0.06 ha 実測:1本	上平村 真木	国	不明	ナ	580		20	25	1	道路 其 他	ササその他 やぶ	無	無	有	不良:一 部枯損	無	無	無	3	無	無	無	無	
16 403-004 [5436-47-50]	単木	上平村 東赤尾	社寺	不明	ナ ナ	510 500		38	14.3	1	樹林	舗装	無	無	有	不良:一 部枯損	無	無	東赤尾の 夫婦杉	無	2	天然記念物等(市 町村)	樹名板	無	
16 403-005 [5436-46-59]	樹林 0.08 ha 実測:4本	上平村 西赤尾町	社寺	不明	ナ ナ ナ ナ	346 367 700 377		30.4	13.5	1	樹林	舗装	枯損木多い	無	無	有	不良:一 部枯損	無	無	赤尾の宮 のけやき	無	2	天然記念物等(市 町村) 自然公園( 都道府県立)	樹名板	無
16 403-006 [5436-47-50]	並木 35 m 実測:1本	上平村 新星	社寺	不明	ナ	340		30.1	21	1	樹林 建 物群	雑樹・その 他低木生育	枯損木や あり	無	無	有	不良:一 部枯損	無	無	無	3	無	無	無	
16 403-007 [5436-47-60]	単木	上平村 下島	社寺	不明	ナ	345		17.3	11.4	1	樹林	舗装	小枝枯損 空洞あり	無	無	有	不良:病 虫害	無	無	無	2	無	自然公園(都 道府県立)	無	無
16 403-008 [5436-47-70]	並木 13 m 実測:2本	上平村 漆谷	社寺	不明	ナ ナ	320 346		25.5	14	1	樹林	舗装	無	無	無	有	良	無	無	無	2	無	自然公園(都 道府県立)	無	無
16 403-009 [5436-47-71]	単木	上平村 細谷	市町村	不明	ナ	350		24.2	21	1	その他	草地・地被 類	無	無	無	有	良	無	無	無	2	無	無	枯損部の削除、 枝下ろし	
16 403-010 [5436-47-74]	樹林 0.06 ha 実測:3本	上平村 猪谷	社寺	不明	ナ ナ ナ	378 325 375		32	15	1	樹林	舗装	無	無	無	有	良	無	無	無	3	無	無	無	

コード番号 [3次メッシュコード]	区分	所在地, 通称名	所有者	推定樹齢 (年)	巨木測定値 樹種名	幹周 (cm)	主幹 (cm)	樹高 (m)	枝張立 (m)(本)	株 周囲 の 状況	根元 の 状況	欠損度	動物生息 鳥 獣	着生 植物	健全度	信仰対象	独特の 呼称	故事 伝承	視 認 性	保護制度指定	解説 板等	特記事項		
16 403-011 [5436-47-83]	樹林 0.02 ha 実測:2本	上平村 皆篠	国		トナリ トナリ	424 393		8 8	10 10	樹林	雑樹・その他 低木生育		無	無	有	良	無	無	3	無	自然公園(都 道府県立)	無	無	
16 404-001 [5437-50-42]	単木	利賀村 利賀	市町村	伝承 0	トナリ	960		30	25	樹林	雑樹・その他 低木生育	無	無	無	有	良	祭事あり	利賀のト チノキ	不明	2	天然記念物等(国)	解説板 石標		
16 404-002 [5437-60-32]	単木	利賀村 脇谷	市町村	伝承 0	トナリ	1189		25	20	1	樹林	草地・地被 類	大枝枯損 空洞あり	無	無	無	不良:一 部枯損	無	脇谷のト チノキ	有*	1	天然記念物等(国)	解説板 石標	
16 404-003 [5437-50-92]	単木	利賀村 草嶺	社寺	100~199	仔ヨ 仔ヨ ワケム	300 300 300	3 3	25 25 25	18 18 15	1	樹林 建 物群	草地・地被 類	無	不明	不明	無	良	無	無	2	無	無	無	
16 404-004 01/02 [5437-50-42]	単木	利賀村 下利賀	社寺	200~299	対* 対*	330 330		25	15	1	樹林	舗装	無	無	無	無	良	無	無	3	無	無	無	
16 404-004 02/02 [5437-50-42]	単木	利賀村 下利賀	社寺	200~299	対*	370		20	15	1	公園	舗装	異常なコブ あり	無	無	無	良	無	おぶく杉	無	2	無	無	無
16 404-005 [5437-50-31]	樹林 1.0 ha 実測:10本	利賀村 岩測	社寺	100~199	対*	300		30	15	1	樹林	草地・地被 類 雑樹・そ の他低木生 育	無	無	無	無	良	信仰対象あり	無	無	1	無	無	無
16 404-006 [5437-50-11]	樹林 1.0 ha 実測:20本	利賀村 上島	社寺	200~299	対* ク 仔ヨ	860 400 330	8.6	25	20		樹林	雑樹・その他 低木生育	無	不明	不明	無	良	無	無	2	無	無	無	
16 404-007 [5437-50-72]	単木	利賀村 押場	社寺	100~199	対*	320	3.2	25	15	1	樹林	草地・地被 類	無	不明	不明	無	良	無	無	2	無	無	無	
16 404-008 [5437-50-62]	単木	利賀村 北豆谷	社寺	100~199	仔ヨ	350	3.5	25	15	1	耕地 建 物群	草地・地被 類	無	不明	不明	無	良	無	無	1	無	無	無	
16 404-009 [5437-50-32]	単木	利賀村 岩測	個人	100~199	対*	360	3.6	25	15	1	耕地 建 物群	草地・地被 類	無	不明	不明	無	良	無	無	2	無	無	無	
16 404-010 [5437-50-11]	単木	利賀村 上島	社寺	100~199	対*	300	3	25	15	1	樹林	草地・地被 類	無	無	無	無	良	無	無	1	無	無	無	
16 404-011 [5436-47-79]	樹林 1.0 ha	利賀村 田の島	社寺	100~199	対*	350	3.5	30	15	1	樹林	草地・地被 類	無	無	無	無	良	無	無	1	無	無	無	
16 404-012 [5436-47-79]	樹林 0.5 ha 実測:10本	利賀村 田の島	社寺	100~199	対*	350	3.5	30	15	1	樹林	草地・地被 類 雑樹・そ の他低木生 育	無	無	無	無	良	無	田の島宮 林	無	2	無	無	無
16 404-013 [5436-47-79]	単木	利賀村 中口	個人	200~299	トナリ	450	4.5	20	18	1	道路	草地・地被 類	小枝枯損	不明	不明	有	良	無	無	2	無	無	無	
16 404-014 [5437-40-90]	樹林 10.0 ha 実測:5本	利賀村 阿別当	個人	100~199	アナ アナ	300 350	3 3.5	25	18 20	1	樹林 道 路	雑樹・その他 低木生育 ササその他 やぶ 舗装	無	不明	不明	無	良	無	山の神 アナ林	無	1	自然環境保全地 域(都道府県)	解説板	無

コード番号 【3次メッシュ】	区分	所在地、 通称名	所有者	推定樹齢 (年)	巨木測定値 樹種名	幹周 (cm)	主幹 (cm)	樹高 (m)	枝張 (m)	株立 (本)	周囲 の状況	根元 の状況	欠損度	動物生息 鳥 獣	着生 植物	健全度	信仰対象	独特の 呼称	故事 伝承	視 認性	保護制度指定	解説 板等	特記事項
16 404-015 【5437-50-42】	樹林 0.3 ha	利賀村 下村	社寺	100~199	杉* 材 杉*	350 300 320	3.5 3 3.2	25 20 25	15 18 15	1	樹林 建 物群	草地・地被 類	無	無	無	良	無	下村宮林	無	2	無	無	無
16 404-016 【5437-50-43】	単木	利賀村 入谷	個人	100~199	杉* 材 杉*	400 350	4 3.5	20 20	18 15	1	樹林	草地・地被 類	無	無	無	有良	無	不明	無	2	無	無	無
16 404-017 【5437-50-33】	単木	利賀村 島地	個人	100~199	材	330		25	20	1	公園 道 路	舗装	無	無	無	良	無	無	無	1	無	無	無
16 404-018 【5437-50-00】	単木	利賀村 坂上 坂 上神社	社寺	伝承 700	杉*	1100		40	20	1	樹林	舗装	小枝枯損 空洞あり	無	無	良	信仰対象あり	坂上の大 杉	3	天然記念物等(都 道府県)	樹名板 解説板	無	無
16 404-019 【5437-50-33】	樹林 1.0 ha 実測:20本	利賀村 島地	社寺	100~199	杉* 材 杉* 杉*	350 820 480 310	3.5 8.2 4.8 3.1	5 25 25 25	15 20 20 15	1	樹林 道 路	草地・地被 類	無	不明	不明	無良	無	島地宮林	無	2	無	無	無
16 404-020 【5437-40-90】	単木	利賀村 阿別当	社寺	100~199	材	350	3.5	20	15	1	樹林 耕 地	草地・地被 類	無	不明	不明	無良	無	阿別当の 石抱きけ やき	無	2	無	無	無
16 404-021 【5437-60-12】	単木	利賀村 高沼	個人	100~199	杉* 材 杉* 杉*	480 400 330	4.8 4 3.3	25 25 25	20 20 20	1	樹林	雑樹・その 他低木生育 ササその他 やぶ	無	不明	不明	無良	無	無	無	2	無	無	無
16 404-022 【5437-50-21】	単木	利賀村 細島	社寺	100~199	杉* 材 杉*	520 300 880	5.2	25	15	1	樹林	草地・地被 類	無	不明	不明	無良	無	無	無	1	無	無	無
16 404-023 【5437-60-12】	単木	利賀村 高沼	国	100~199	杉* 杉*	320 310	3.2 3.1	25	15	1	樹林	雑樹・その 他低木生育	無	不明	不明	無良	無	無	無	2	無	無	無
16 404-024 【5437-40-90】	樹林 2.0 ha 推定:30本	利賀村 阿別当	個人	100~199	杉*	300	3	20	15	1	樹林	草地・地被 類	無	不明	不明	無良	無	尾洞山杉 林	無	1	無	無	無
16 404-025 【5436-57-99】	単木	利賀村 大抜温泉	個人	100~199	材 材	370 340	3.7 3.4	25	15	1	樹林	草地・地被 類	無	不明	不明	無良	無	無	無	3	無	無	無
16 404-026 【5436-67-39】	単木	利賀村 下原	社寺	100~199	杉* 杉* 材	510 340 360	5.1 3.4	35 30 25	17 15 15		樹林	草地・地被 類	無	不明	不明	無良	無	無	無	2	無	無	無
16 404-027 【5437-60-32】	単木	利賀村 栗当	個人	100~199	杉* 杉* 材	300 350 350	3 3.5	25	15	1	樹林 建 物群	草地・地被 類	無	不明	不明	無良	無	無	無	2	無	無	無
16 404-028 【5436-67-29】	単木	利賀村 栃原	社寺	100~199	杉* 杉* 材	440 360 370	4.4 3.6	35	18	1	樹林	草地・地被 類	無	不明	不明	無良	無	無	無	2	無	無	無
16 405-001 【5437-60-81】	単木	庄川町 隠尾 隠 尾八幡宮	社寺	300以上	杉*	539		24	15		樹林	草地・地被 類	無	不明	不明	無良	信仰対象あり	隠尾八幡 宮の大杉	無	2	天然記念物等(市 町村)	無	無



コード番号 [3次元コード]	区分	所在地、 通称名	所有者	推定樹齢 (年)	巨木測定値 樹種名	幹周 (cm)	主幹 (cm)	樹高 (m)	枝張 (m)	株立 (本)	周囲 の 状況	根元 の 状況	欠損度	動物生息 鳥 獣	着生 植物	健全 度	信仰対象	独特の 呼称	故事 伝承	視 認 性	保護制度指定	解説 板等	特記事項		
16 405-002 [5437-70-10]	単木	庄川町 二本杉 染部堂	その他 公有	300以上	杉*	476		18	7	2	樹林	草地・地被 類	下部幹折れ 空洞あり	不明	不明	無	不良：一 部枯損	信仰対象あり	恩光寺跡 の二本杉	無	2	天然記念物等(市 町村)	無	無	
16 405-003 [5437-70-30]	樹林 実測:3本	庄川町 三谷, 水 宮神社	社寺	200~299	杉* 杉* 杉*	428 434 380		30 30 30	5 5 5		樹林	裸地	枯損木やや あり	無	無	無	良	無	無	無	2	無	無	無	
16 406-001 [5436-67-68]	樹林 0.03 ha 実測:2本	井波町 松島	社寺	不明	杉* 杉*	595 515		36 34	15 15	1	樹林	草地・地被 類 舗装	無	無	無	無	良	無	無	無	3	無	無	無	
16 406-002 [5436-67-68]	樹林 0.02 ha 実測:1本	井波町 松島	市町村	伝承 500	杉*	760	760	36	25	1	樹林 公 園	雑樹・その他 低木生育 ササその他 やぶ	枯損木やや あり	無	無	無	不良：一 部枯損	無	無	無	2	保安林・学術参 考保護等	樹名板 解説板	無	
16 406-003 [5436-67-67]	単木	井波町 藤橋	社寺	不明	イノ	320		32.5	25	1	建物群 道路	舗装	無	無	無	無	良	無	無	無	2	無	無	無	
16 406-004 [5436-67-67]	単木	井波町 藤橋	社寺	不明	材ガザイユ	300		13	13	1	その他	舗装	大枝枯損	無	無	無	不良：一 部枯損	無	無	無	2	無	無	無	
16 406-005 [5436-67-45]	単木	井波町 院頼見	社寺	不明	杉*	480		34.5	20	1	樹林 耕 地	雑樹・その他 低木生育 舗装	下部幹折れ 空洞あり	無	無	無	不良：一 部枯損	無	無	無	1	無	無	無	
16 406-006 [5436-67-68]	単木	井波町 松島	市町村	不明	杉*	480		31	20	1	樹林 道 路	雑樹・その他 やぶ 舗装	小枝枯損	無	無	無	良	無	無	無	2	保安林・学術参 考保護等	無 石樓	無	
16 406-007 [5436-67-96]	単木	井波町 飛騨屋	社寺	200~299	杉*	305		10	5		公園	裸地	無	無	無	無	不良：そ の他	無	無	無	2	無	無	無	
16 406-008 [5436-67-77]	単木	井波町 山下	市町村	不明	1片	360		31	15		建物群 道路	舗装	無	無	無	有	良	無	無	無	2	無	無	無	
16 407-001 01/02 [5436-67-43]	単木	井口村 井口, 神 明社	社寺	300以上	杉*	570		25	15	1	樹林	草地・地被 類	小枝枯損	無	無	無	不良：一 部枯損	信仰対象あり タブーあり	神明社の 大杉	不明	1	無	無	薬剤散布・施肥	
16 407-001 02/02 [5436-67-43]	単木	井口村 井口, 神 明社	社寺	300以上	杉* 杉* 杉* 杉*	490 545 429 360		25 25 25 25	15 15 15 15	1	樹林	草地・地被 類	小枝枯損	無	無	無	不良：一 部枯損	信仰対象あり タブーあり	無	不明	1	無	無	薬剤散布・施肥	
16 407-002 [5436-67-43]	単木	井口村 広安	社寺	300以上	杉*	370		25	15	1	樹林	草地・地被 類	小枝枯損	無	無	無	良	無	無	無	2	無	無	無	
16 407-003 [5436-67-45]	単木	井口村 池田	社寺	300以上	イノ	340		30	10	1	樹林	草地・地被 類	無	不明	無	無	良	無	タブーあり	無	無	2	無	無	無
16 407-004 [5436-67-34]	単木	井口村 蛇喰	社寺	300以上	杉*	460		30	15	1	樹林	草地・地被 類	無	無	無	無	良	タブーあり	寛如杉	有	2	無	無	無	
16 407-005 [5436-67-25]	単木	井口村 川上中	社寺	300以上	杉*	560		30	15	2	樹林	草地・地被 類	無	無	無	無	良	無	高洞杉	無	2	無	無	無	

コード番号 [3次元コード]	区分	所在地、 通称名	所有者	推定樹齢 (年)	巨木測定値 樹種名	幹周 (cm)	主幹 (cm)	樹高 (m)	枝張 (m)	株立 (本)	周囲の 状況	根元の 状況	欠損度	動物生息 鳥 獣	着生 植物	健全度	信仰対象	独特の 呼称	故事 伝承	視認性	保護制度指定	解説 板等	特記事項	
16 408-001 [5436-77-11]	樹林 1 ha 実測:4本	福野町 安居	社寺	300以上	ササ ノキ イヨ	450 950 400	535	20 30 20	15 21 18	1 2 1	樹林	裸地	無	無	無	無	無	無	無	2	無	無	無	
16 408-002 [5436-77-11]	単木	福野町 安居	社寺	不明	ササ	330		25	12	1	樹林	裸地	無	無	無	無	無	無	無	2	無	無	無	
16 408-003 [5436-77-23]	樹林 0.46 ha 実測:2本	福野町 野尻	社寺	200~299	ササ ササ	450 365		25 25	20 16	1 1	耕地	裸地	無	無	無	無	無	無	無	2	無	無	無	
16 408-004 [5436-77-13]	樹林 0.3 ha 実測:8本	福野町 柴田屋	社寺	不明	ササ	490		25	20	1	耕地 建 物群	裸地	無	無	無	無	無	無	無	2	無	無	無	
16 408-005 [5436-77-13]	単木	福野町 野尻	社寺	200~299	ササ	310		20	14	1	樹林	裸地	無	無	無	無	無	無	無	2	無	無	無	
16 408-006 [5436-67-93]	単木	福野町 寺家	社寺	200~299	ササ	340		20	12	1	樹林	裸地	大枝枯損	無	無	無	無	無	無	2	無	無	無	
16 408-007 [5436-77-04]	樹林 0.4 ha 実測:8本	福野町 横町	社寺	300以上	ササ ササ	474 397		30 30	22 14	1 1	建物群	裸地	枯損木や あり	無	無	有	無	無	無	2	無	無	無	
16 408-008 [5436-77-04]	樹林 0.5 ha 実測:2本	福野町 浦町	社寺	300以上	ササ ササ	345 320		25 30	13 15	1 1	建物群	裸地	無	無	無	有	無	無	無	2	無	無	無	
16 408-009 [5436-77-04]	単木	福野町 上町	社寺	不明	ササ	370		10	8	1	道路	舗装	大枝枯損 空洞あり	無	無	有	不良:一 部枯損	無	無	3	無	無	無	
16 408-010 [5436-77-15]	単木	福野町 上野	個人	300以上	ササ	345		25	15.5	1	その他	裸地	小枝枯損	無	無	有	無	無	2	無	無	無		
16 408-011 [5436-67-75]	樹林 0.2 ha 実測:5本	福野町 三清	社寺	不明	ササ	355		20	14	1	耕地 道 路	裸地	無	無	無	無	無	無	無	2	無	無	無	
16 408-012 [5436-67-64]	単木	福野町 安清	社寺	不明	イヨ	303		20	13	1	樹林	裸地	無	無	無	無	無	無	無	2	無	無	無	
16 421-001 [5436-66-37]	単木	福光町	社寺	300以上	ササ	1100	720	16	18	2	耕地	草地・地被 類	大枝枯損 頭頂部折 れ 空洞あ り	無	無	有	不良:一 部枯損	タブーあり	婆々堂杉 、てんぐ の大杉駒 つなぎの 杉	有*	1	天然記念物等(市 町村)	解説板	定期的な下刈り ・清掃
16 421-002 [5436-56-86]	単木	福光町 小尻親見	社寺	300以上	ササ ササ ササ ササ	382 380 420 376		20 20 20 20	10 10 10 10	1 1 1 1	樹林 道 路	裸地 草地・ 地被類	小枝枯損	無	無	無	無	無	無	2	無	無	定期的な下刈り ・清掃	
16 421-003 [5436-66-27]	単木	福光町	社寺		イヨ		310	15	8	4	樹林	裸地	小枝枯損	無	無	無	無	無	無	2	無	無	定期的な下刈り ・清掃	
16 421-004 [5436-66-42]	単木	福光町	社寺	300以上	ササ	360		17	14	1	樹林 道 路	草地・地被 類	小枝枯損	無	無	無	無	無	無	2	無	無	定期的な下刈り ・清掃	

コード番号 [3次メジャー+]	区分	所在地、 通称名	所有者	推定樹齢 (年)	巨木測定値 樹種名	幹周 (cm)	主幹 (cm)	樹高 (m)	枝張立 (m)(本)	株 周囲 の 状況	根元 の 状況	欠損度	動物生息 鳥 獣	着生 植物	健全 度	信仰対象	独特の 呼称	故事 伝承	視 認 性	保護制度指定	解説 板等	特記事項		
16 421-005 [5436-66-17]	単木	福光町	社寺	300以上	杉*	365		17	10	1	樹林 道路	裸地	小枝枯損	無	無	無	良	信仰対象あり タブーあり	無	無	2	無	無	定期的な下刈り ・清掃
16 421-006 [5436-66-37]	単木	福光町 広谷	社寺	300以上	杉* 杉* 杉*	440 440 440		18	15	1	樹林	裸地 草地・ 地被類	小枝枯損	無	無	無	良	無	無	1	無	無	定期的な下刈り ・清掃	
16 421-007 [5436-66-36]	単木	福光町 香城寺	その他 公有	300以上	杉*	330 330		18	12	1	耕地	草地・地被 類	小枝枯損	無	無	無	良	タブーあり	無	無	1	無	無	定期的な下刈り ・清掃
16 421-008 [5436-67-90]	単木	福光町 岩木	社寺	300以上	スズギ	335		10	10	1	樹林	草地・地被 類	小枝枯損	無	無	有	良	無	無	3	無	無	定期的な下刈り ・清掃	
16 421-009 [5436-67-90]	単木	福光町 岩木	個人	300以上	スズギ	310		15	14	1	樹林	草地・地被 類	大枝枯損	無	無	有	良	無	無	2	無	無	定期的な下刈り ・清掃	
16 421-010 01/02 [5436-77-00]	単木	福光町 岩木	社寺	300以上	杉* 杉* 杉* 杉*	330 330 330 330		20	8	1	樹林	裸地 草地・ 地被類	小枝枯損	無	無	無	良	タブーあり	無	無	2	無	無	定期的な下刈り ・清掃
16 421-010 02/02 [5436-77-00]	単木	福光町 岩木			杉* 杉*	407 303		20	14	1														定期的な下刈り ・清掃
16 421-011 [5436-77-00]	単木	福光町 岩安(宮)	社寺	300以上	杉*	316		18	7	1	樹林	草地・地被 類	小枝枯損	無	無	無	良	無	無	1	無	無	定期的な下刈り ・清掃	
16 421-012 [5436-66-38]	単木	福光町 小坂	社寺	300以上	杉* 杉* アカマ	412 310 308		14	8	1	樹林	裸地	小枝枯損	無	無	無	良	無	無	2	無	無	定期的な下刈り ・清掃	
16 421-013 [5436-66-48]	単木	福光町 祖谷	社寺	伝承 300	仔ヨリ	380		17	11	1	その他		小枝枯損	無	無	無	良	無	無	2	無	無	無	
16 421-014 [5436-66-47]	単木	福光町 祖谷	社寺	300以上	杉* 杉*	480 450		20	13	1	樹林	草地・地被 類	小枝枯損	無	無	無	良	無	無	1	無	無	定期的な下刈り ・清掃	
16 421-015 [5436-66-47]	単木	福光町 館	社寺	200~299	杉*	377		20	10	1	樹林	裸地	小枝枯損	無	無	無	良	無	無	3	無	無	定期的な下刈り ・清掃	
16 421-016 [5436-66-57]	単木	福光町 館	社寺	300以上	杉* 杉*	560 410		20	17	1	樹林	裸地	小枝枯損	無	無	無	良	タブーあり	無	無	2	無	無	定期的な下刈り ・清掃
16 421-017 01/03 [5436-66-58]	樹林 実測:9本	福光町 竹内	社寺	300以上	杉* 杉* 杉* 杉*	555 392 380 350		20	16		樹林			無	無	無	良	無	無	1	無	無	定期的な下刈り ・清掃	
16 421-017 02/03 [5436-66-58]	樹林	福光町 竹内			杉* 杉* 杉* 杉*	364 362 322 320		18	13	1														
16 421-017 03/03 [5436-66-58]	樹林	福光町 竹内			杉*	320		18	11	1														

コード番号 [3次メカノトド]	区分	所在地、 通称名	所有者	推定樹齢 (年)	巨木測定値 樹種名	幹周 (cm)	主幹 (cm)	樹高 (m)	枝張 (m)	株立 (本)	周囲 の 状況	根元 の 状況	欠損度	動物生息 鳥 獣	養生 植物	健全度	信仰対象	独特の 呼称	故事 伝承	視 認 性	保護制度指定	解説 板等	特記事項	
16 421-018 [5436-66-68]	単木	福光町 坂本(宮)	社寺	200~299	柿*	312		17	7	1	樹林	裸地	小枝枯損	無	無	無	良	無	無	無	2	無	無	定期的な下刈り・清掃
16 421-019 [5436-66-78]	単木	福光町 法林寺	社寺	300以上	柿* 柿*	380 321		23 20	12 12	1 1	樹林	草地・地被 類	無	無	無	良	無	無	無	2	無	無	定期的な下刈り・清掃	
16 421-020 [5436-67-80]	単木	福光町	社寺	300以上	柿*	530		18	15	1	樹林	裸地	小枝枯損	無	無	無	良	無	無	無	1	無	無	定期的な下刈り・清掃
16 421-021 [5436-66-69]	単木	福光町	社寺	300以上	柿*	530		18	15	1	樹林	裸地	小枝枯損	無	無	無	良	無	無	無	1	無	無	定期的な下刈り・清掃
16 421-021 01/03 [5436-66-69]	単木	福光町	社寺	300以上	ササ ササ ササ ササ	535 306 306 362		18 15 22 20	15 13 8 14	1 1 1 1	樹林	裸地 雑樹・ その他低木 生育	無	無	無	良	タブーあり	無	無	無	2	無	無	定期的な下刈り・清掃
16 421-021 02/03 [5436-66-69]	単木	福光町			柿* 柿* 柿* 柿*	300 300 455 353		18 18 20 17	14 14 13 7	1 1 1 1							タブーあり							
16 421-021 03/03 [5436-66-69]	単木	福光町			ササ	306		18	13	1	公園	裸地	無	無	無		無							
16 421-022 [5436-66-84]	単木	福光町 下土山	社寺	300以上	柿* 柿*	560 510		23 20	11 10	1 1	樹林	草地・地被 類	小枝枯損	無	無	無	良	無	無	無	1	無	無	定期的な下刈り・清掃
16 421-023 [5436-66-83]	単木	福光町 能美(宮)	社寺	300以上	柿* 柿*	555 504		25 23	16 13	1 1	樹林	草地・地被 類	小枝枯損	無	無	無	良	タブーあり	無	無	3	無	無	定期的な下刈り・清掃
16 421-024 [5436-66-59]	単木	福光町 天神	社寺	300以上	柿*	555		23	15	1	樹林	裸地	小枝枯損	無	無	無	不良：一 部枯損	無	無	無	1	無	無	定期的な下刈り・清掃
16 421-025 [5436-66-29]	単木	福光町 土生新	社寺	200~299	柿* 柿* 柿*	312 415 323		22 23 20	7 11 9	1 1 1	樹林	裸地	無	無	無	良	タブーあり	無	無	無	1	無	無	定期的な下刈り・清掃
16 421-026 [5436-66-38]	単木	福光町 殿(宮)	社寺	200~299	柿* ササ ササ	308 326 325		23 22 22	7 15 15	1 1 1	樹林	草地・地被 類	無	無	無	良	無	無	無	1	無	無	定期的な下刈り・清掃	
16 421-027 [5436-66-96]	単木	福光町 蔵原(宮)	社寺	200~299	柿* 柿* ササ	320 416 320		22 20 24	14 12 17	1 1 1	樹林	裸地	無 小枝枯 損	無	無	無	良	無	無	無	2	無	無	定期的な下刈り・清掃
16 421-028 [5436-66-95]	単木	福光町 湯谷(宮)	社寺		柿* 柿*	540 530		25 24	11 10	1 1	樹林	草地・地被 類	小枝枯損	無	無	無	良	タブーあり	無	無	3	無	無	定期的な下刈り・清掃
16 421-029 [5436-56-88]	単木	福光町 榎瀬戸(宮)	社寺	200~299	ササ 柿*	309 303		23 24	13 14	1 1	樹林	裸地	無	無	無	良	無	無	無	3	無	無	定期的な下刈り・清掃	
16 421-030 [5436-56-98]	単木	福光町 七曲(宮)	社寺	200~299	柿*	315		20	12	1	樹林	裸地	小枝枯損	無	無	無	良	タブーあり	無	無	2	無	無	定期的な下刈り・清掃

コード番号 [3次メッシュコード]	区分	所在地 通称名	所有者	推定樹齢 (年)	巨木測定値 樹種名	幹周 (cm)	主幹 (cm)	樹高 (m)	枝張 (m)	株立 (本)	周囲の 状況	根元の 状況	欠損度	動物生息 鳥 獣	着生 植物	健全 度	信仰対象	独特の 呼称	故事 伝承	視 認 性	保護制度指定	解説 板等	特記事項		
16 421-031 [5436-66-08]	01/02 単木	福光町 重安	社寺	300以上	柿* 柿* 柿* 柿*	392 352 350 376		25 24 24 23	14 13 13 10	1 1 1 1	樹林	裸地	無	無	無	無	良	タブーあり	無	無	3	無	無	定期的な下刈り ・清掃	
16 421-031 [5436-66-08]	02/02 単木	福光町 重安			柿* 柿*	370 540		23 23	10 15	1 1															
16 421-032 [5436-56-87]	単木	福光町 吉見	社寺	200~299	ウツ	318		22	13	1	樹林	裸地	無	無	無	無	良	無	無	無	3	無	無	定期的な下刈り ・清掃	
16 421-033 [5436-56-86]	単木	福光町 綱掛(宮)	社寺	300以上	柿*	330		18	17	1	樹林	草地・地被 類	小枝枯損	無	無	無	不良:一 部枯損	無	無	無	2	無	無	定期的な下刈り ・清掃	
16 421-034 [5436-56-86]	単木	福光町 立野脇(宮)	社寺	300以上	柿* 柿* 柿*	515 302 340		22 20 24	15 14 10	1 1 1	樹林	草地・地被 類	小枝枯損	無	無	無	良	タブーあり	無	無	3	無	無	定期的な下刈り ・清掃	
16 421-035 [5436-76-05]	01/02 単木	福光町 砂子谷	社寺	300以上	柿* ヒ	475 325		24 25	16 15	1 1	樹林		大枝枯損 小枝枯損	無	無	無	良	タブーあり	無	無	3	無	無	定期的な下刈り ・清掃	
16 421-035 [5436-76-05]	02/02 単木	福光町 砂子谷			柿*	683		25	20	1								信仰対象あり	無			天然記念物等(市 町村)	樹名板		
16 421-036 [5436-66-18]	樹林 実測:3本	福光町 土生新, 下野	個人	300以上	柿* 柿* 柿*	365 350 338		28 23 25	10 6 12	1 1 1	樹林	雑樹・その 他低木生育	無	ツツキ ツツ	不明	無	良	無	有	1	無	無	無	その他	
16 421-037 [5436-67-20]	単木	福光町 大西	社寺	200~299	柿*	330		18	10	1	樹林	裸地	無	無	無	無	良	無	無	無	1	無	無	定期的な下刈り ・清掃	
16 421-038 [5436-67-30]	単木	福光町 出村	社寺	300以上	柿* 柿*	310 520		20 20	10 10	1 1	樹林	裸地	小枝枯損	無	無	無	良	信仰対象あり	無	無	1	無	無	定期的な下刈り ・清掃	
16 421-039 [5436-67-52]	単木	福光町 竹林	個人	100~199	仔ユ	320		18	15	1	耕地	裸地	無	ヌメ	無	有	良	無	無	無	2	無	無	無	
16 421-040 [5436-67-21]	単木	福光町 山田新	社寺	300以上	柿*	430		20	14	1	樹林	裸地	無	無	無	無	良	タブーあり	無	無	1	無	無	定期的な下刈り ・清掃	
16 421-041 [5436-66-49]	単木	福光町 高宮(宮)	社寺	300以上	柿* 柿*	394 450		23 25	15 15	1 1	樹林	草地・地被 類	無	無	無	無	良	タブーあり	無	無	1	無	無	定期的な下刈り ・清掃	
16 421-042 [5436-67-51]	単木	福光町 下野(宮)	社寺	300以上	柿*	338		23	7	1	樹林	草地・地被 類	無	無	無	無	良	タブーあり	無	無	2	無	無	定期的な下刈り ・清掃	
16 421-043 [5436-67-62]	単木	福光町 宗守(宮)	社寺	300以上	柿*	390		14	7	1	樹林	裸地	無	無	無	無	良	タブーあり	無	無	2	無	無	定期的な下刈り ・清掃	
16 421-044 [5436-67-62]	単木	福光町 宗守塚本 宅	個人	300以上	ナツ	318		22	17	1	建物群 道路	草地・地被 類	無	無	無	無	良	無	無	無	2	無	無	定期的な下刈り ・清掃	

コード番号 【3次マシゴト】	区分	所在地 通称名	所有者	推定樹齢 (年)	巨木測定値 樹種名	幹周 (cm)	主幹 (cm)	樹高 (m)	枝張 (m)	株立 (本)	周囲 の 状況	根元 の 状況	欠損度	動物生息 鳥 獣	着生 植物	健全 度	信仰対象	独特の 呼称	故事 伝承	視 認 性	保護制度指定	解説 板等	特記事項	
16 421-045 【5436-67-62】	単木	福光町 宗守	社寺	300以上	スダジイ	325		14	13	1	樹林	草地・地被 類	小枝枯損	無	無	無	良	無	無	無	2	無	無	定期的な下刈り・清掃
16 421-046 【5436-67-70】	単木	福光町 遊辺	その他 公有	300以上	スダ	402		16	12	1	樹林		小枝枯損	無	無	無	良：一部 枯損	無	無	無	1	無	無	定期的な下刈り・清掃
16 421-047 【5436-56-66】	単木	福光町	個人	200~299	ナナ ナナ	330 430		17 15	15 20	1	道路	草地・地被 類	無	無	無	良	無	無	無	2	無	無	定期的な下刈り・清掃	
16 421-048 【5436-46-56】	単木	福光町 大師子山	国	200~299	アナ	300		23	20	1	樹林	雑樹・その他 低木生育	無	無	無	良	無	無	無	2	無	無	無	
16 421-049 【5436-46-76】	単木	福光町 猿ヶ山	国	300以上	ヒキ アナ	300 305		10 22	8 20	1	樹林	雑樹・その他 低木生育	無	無	無	無	無	無	無	2	無	無	無	
16 421-050 【5436-56-35】	単木	福光町 刀利	国	100~199	ウツギ	810		22	32	4	樹林 公園	草地・地被 類	小枝枯損	ウツギ, ヒトドリ, ツバキ, ササギ, サザリ, ササギ, ササギ	有	良	無	無	無	2	無	樹名板	保護樹設置 定期的な下刈り・清掃	
16 422-001 01/02 【5536-07-84】	単木	福岡町 赤丸	市町村	300以上	ナナ	860		20	19	1	樹林	裸地	大枝枯損 小枝枯損 頭頂部幹折れ 下部幹折れ 空洞あり	無	無	有	不良：枯 死寸前	無	赤丸浅井 神社の大 クヤキ	無	2	天然記念物等(都 道府県)	解説板	定期的な下刈り・清掃
16 422-001 02/02 【5536-07-84】	単木	福岡町 赤丸	社寺	300以上	ナナ	640		20	18	1	その他	裸地	大枝枯損 小枝枯損 頭頂部幹折れ 下部幹折れ	無	無	有	不良：一 部枯損	無	赤丸浅井 神社の大 クヤキ	無	2	天然記念物等(市 町村)	解説板	定期的な下刈り・清掃
16 422-002 【5536-07-42】	単木	福岡町 上向田	社寺	300以上	イソ	380		23	16	1	その他	裸地	無	無	無	有	良	無	浄永寺の 大いちょう	無	2	天然記念物等(市 町村)	解説板	定期的な下刈り・清掃
16 422-003 【5536-16-28】	単木	福岡町 沢川	個人	300以上	スダ	470		23	13	1	樹林	雑樹・その他 低木生育	無	無	無	有	良	無	沢川 田 畑家の杉	無	2	天然記念物等(市 町村)	解説板	定期的な下刈り・清掃
16 422-004 【5536-16-28】	単木	福岡町 沢川	社寺	300以上	イソ	450		30	16	1	その他	裸地	小枝枯損 下部幹折れ	無	無	有	良	無	沢川 愛 宕社の大 いちょう	無	2	天然記念物等(市 町村)	解説板	定期的な下刈り・清掃
16 422-005 【5536-07-33】	単木	福岡町 木舟	社寺	300以上	イソ	650		15	13	1	その他	裸地	無	無	無	有	良	無	木舟鐘泉 寺のいちょう	無	2	天然記念物等(市 町村)	解説板	無
16 422-006 【5536-07-83】	単木	福岡町 花尾	市町村	不明	トビ	350		15	25	1	樹林	裸地	小枝枯損	無	無	有	不良：一 部枯損	無	花尾の江 戸彼岸桜	無	3	天然記念物等(市 町村)	解説板	定期的な下刈り・清掃

## 2.2 故事・伝承一覧表

(コード番号)	(内容)
16 201025	ひだ一宮、水無神社の御神木流れて押し上げた所という。
16 201031 01/03	慶長6年加賀藩主前田利長が植えさせたと伝えられる。
16 201033	天狗の住む木。
16 201035	往還道の松並木の残り。
16 207002	天狗スギ。
16 208002	天正13年の大地震以来庄川が流れを変えたため、嚴照寺がこの地に移転、それ以前よりこの2本のスギはあった。
16 208003	緯奴上人手植えの杉。
16 208014	昭和12年に火事があった時にこの観音堂だけが焼けなかった。女いちょうだけが焼けた。
16 208021	庄川が本中村という本流で、この辺を流れていた時に舟運の目印として利用された。
16 322005	ご神体が宿るものとして畏敬している。
16 341002	江戸時代から飢饉に備える非常食料源として保存。
16 341005 01/03	大伴家持が訪れる。
16 343023 01/02	力士が闘った末、力つき昇天した。
16 343027	飢饉の年に実をひいてもちにして食べてという。
16 361004	諏訪左近の手植えのケヤキ。
16 401011	神木。
16 402023	長慶天皇御陵。
16 404002	二つ幹両方に花をつけると不吉なことがおこる。(毎年交互に花をつける)
16 421001	天狗の住む杉。





### 3. 資料リスト



資料リスト

番号	著者名	発行年	資料名
1	岡山県自然愛護協会 会長 三宅一喜		天然記念物等現状確認調査報告書
2	富山県教育委員会	1984年10月	富山県の文化財
3	富山県教育委員会	1988年	富山県文化財・文化施設等一覧
4	福岡町教育委員会	1986年3月	福岡町の文化財
5	礪波市社会教育課	1969年	礪波市の文化財
6	井波の自然と親しむ 会	1978年	ゆずり葉・井波町巨木・名木調べ 昭 和53年調査
7	平村教育委員会	1988年	雪持林の植生



## 4. 調査担当者名簿



調査担当者名簿

番号	氏名	所属	分担
1	本田 啓七	富山県自然保護協会	総括責任者
2	金子 玲子	富山県自然保護協会	現地調査及びとりまとめ
3	堀 与治	富山県自然保護協会	現地調査及びとりまとめ
4	本瀬 晴雄	富山県自然保護協会	現地調査及びとりまとめ
5	九沢 晴久	富山県自然保護協会	現地調査及びとりまとめ
6	大沢 幸子	富山県自然保護協会	とりまとめ
7	野田 一博	富山市公園緑地課	現地調査
8	橋本 吉生	高岡市公園緑地課	現地調査
9	佐伯 毅	新湊市農業水産課	現地調査
10	中西 国博	魚津市企画広報室	現地調査
11	長井 雅史	氷見市農地林務課	現地調査
12	若林 克己	滑川市役所	現地調査
13	川田 勉	黒部市農林土木課	現地調査
14	砂田 竜次	砺波市保護審議委員	現地調査
15	小西 竹文	砺波市教委社会教育課	現地調査
16	尾田 武雄	県文化財保護指導委員	現地調査
17	白江 秋広	砺波郷土資料館	現地調査
18	般林 雅子	砺波郷土資料館	現地調査
19	高木場 万里	小矢部市教委社会教育課	現地調査
20	長沢 康弘	大沢野町役場	現地調査
21	大浦 義郎	大山町農林課	現地調査
22	高木 義範	富山県自然保護協会	現地調査
23	高慶 孝	上市町役場生潤学習課	現地調査
24	志鷹 敏彦	立山町社会教育課	現地調査
25	永山 国雄	立山町商工観光課	現地調査
26	佐伯 信春	立山開発鉄道KK	現地調査
27	三浦 勝巳	富山管林署	現地調査
28	徳光 懋	宇奈月町農林観光課	現地調査
29	小森 裕	入善町教育委員会	現地調査
30	蓬沢 正二	大蓮華山保勝会	現地調査
31	沢田 雅文	朝日町教委	現地調査
32	田口 雅弘	八尾町商工振興課	現地調査

調査担当者名簿（続き）

番号	氏名	所属	分担
33	平井 貞夫	山田村産業課	現地調査
34	土田 一夫	細入村村史編纂室	現地調査
35	松岡 信昌	小杉町役場	現地調査
36	前田 俊夫	城端町	現地調査
37	山本 孝	城端町	現地調査
38	細川 慶治	城端町役場	現地調査
39	長谷川 邦夫	城端町役場	現地調査
40	中川 良三	城端町	現地調査
41	西川 友二	城端町	現地調査
42	五東 直裕	城端町	現地調査
43	三島 稔	城端町農林課	現地調査
44	城道 徹司	平村産業観光課	現地調査
45	荒井 克敏	上平村農林観光課	現地調査
46	久保 剛志	利賀村企画室	現地調査
47	庄下 中	庄川町産業建設課	現地調査
48	森松 誠一	井波町経済課	現地調査
49	三田 義弘	井口村産業建設課	現地調査
50	小森 典	福野町農林商工課	現地調査
51	川尻 光浩	福岡町教育委員会	現地調査



# 石 川 県





## 目 次

1. 調査結果の概要	17- 1
1. 1 巨樹・巨木林調査市町村別総括表	17- 3
1. 2 巨樹・巨木林の分布	17- 5
1. 3 巨樹・巨木林の構成樹種一覧表	17- 6
1. 4 巨樹の幹周順位表	17- 7
(1) 幹周順位表(全樹種)	17- 7
(2) 幹周順位表(樹種別)	17- 8
2. 巨樹・巨木林調査票の要約	17-11
2. 1 調査票内容の要約(一覧表)	17-13
2. 2 故事・伝承一覧表	17-88
3. 資料リスト	17-89
4. 調査担当者名簿	17-93



## 1. 調査結果の概要



### 1.1 巨樹・巨木林調査市町村別総括表

各市町村別の巨樹・巨木林の調査件数を以下に示す。

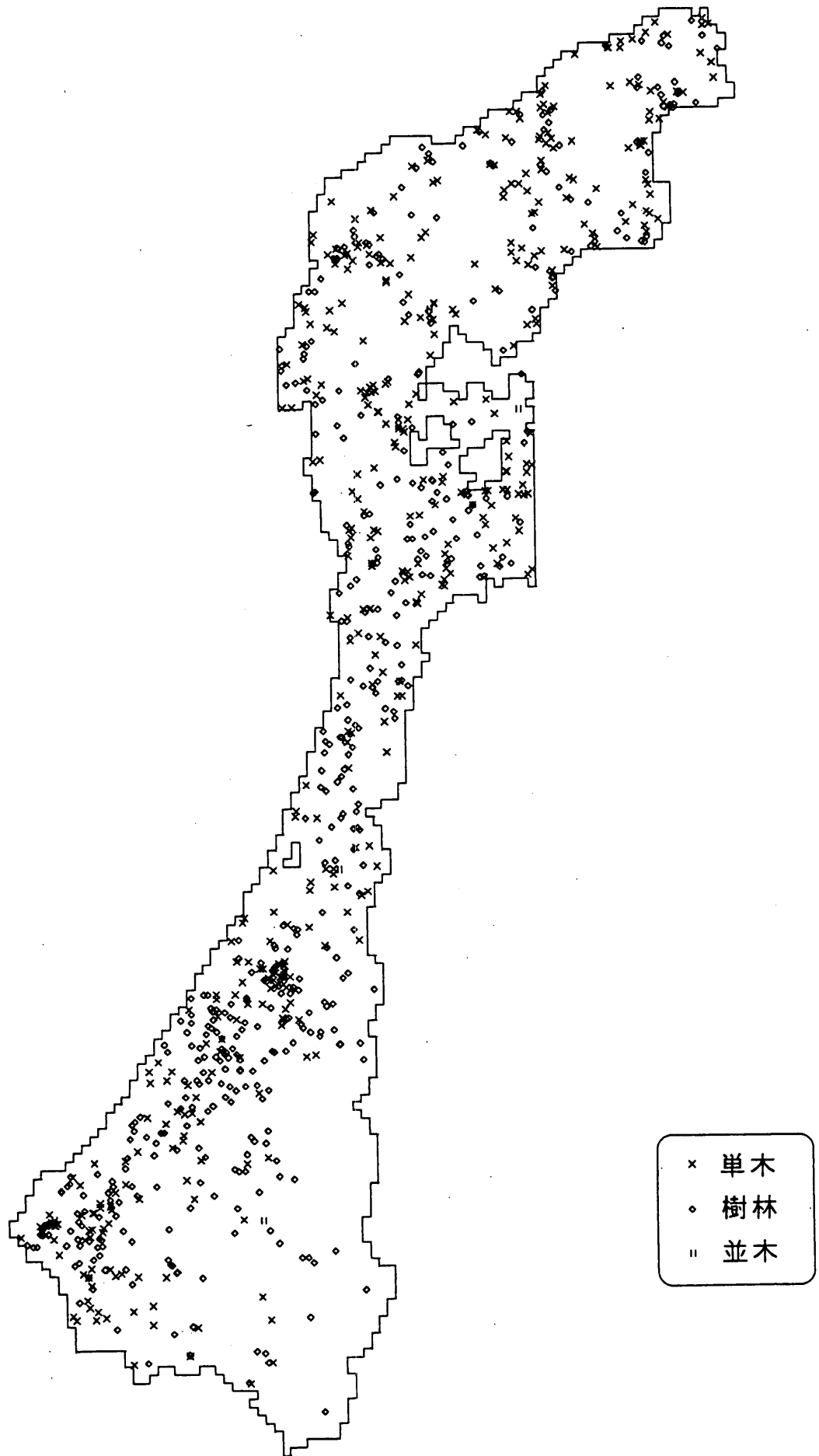
市町村名	巨樹（件） （単木）	巨 木 林（件）			合 計 （件）
		樹林	並木	小計	
金沢市	38	64	0	64	102
七尾市	31	23	0	23	54
小松市	21	39	0	39	60
輪島市	27	19	0	19	46
珠洲市	32	23	0	23	55
加賀市	30	41	1	42	72
羽咋市	9	11	0	11	20
松任市	9	30	0	30	39
山中町	18	11	0	11	29
根上町	2	0	0	0	2
寺井町	2	2	0	2	4
辰口町	4	13	0	13	17
川北町	0	3	0	3	3
美川町	1	2	0	2	3
鶴来町	1	8	0	8	9
野々市町	1	6	0	6	7
河内村	1	7	0	7	8
吉野谷村	1	4	1	5	6
鳥越村	1	8	0	8	9
尾口村	2	4	0	4	6
白峰村	3	5	0	5	8
津幡町	11	15	1	16	27
高松町	1	8	0	8	9
七塚町	3	0	0	0	3
宇ノ気町	1	5	0	5	6
内灘町	1	0	0	0	1
富来町	11	17	0	17	28
志雄町	7	13	0	13	20
志賀町	14	15	0	15	29
押水町	5	12	0	12	17
田鶴浜町	4	5	0	5	9

巨樹・巨木林調査市町村別総括表（続き）

市町村名	巨樹（件） （単木）	巨 木 林 （件）			合 計 （件）
		樹林	並木	小計	
烏屋町	0	8	0	8	8
中島町	23	5	0	5	28
鹿島町	11	9	0	9	20
能登島町	3	3	1	4	7
鹿西町	6	2	0	2	8
穴水町	16	12	1	13	29
門前町	30	21	0	21	51
能都町	15	12	0	12	27
柳田村	14	7	0	7	21
内浦町	10	4	0	4	14
合 計	420	496	5	501	921



## 1.2 巨樹・巨木林の分布



### 1.3 巨樹・巨木林の構成樹種一覧表

調査の対象となった巨樹の樹種を整理して以下に示す。

樹種	本数
スギ	436
ケヤキ	376
スダジイ	342
タブノキ, イヌクス	194
イチヨウ	74
モミ	51
エノキ	43
クロマツ, オマツ	36
ウラジロカシ	24
ブナ	13
アカマツ, メマツ	10
トチノキ	10
ヒノキアスナロ	9
アベマキ	9
モチノキ	9
サウグルミ	8
アカガシ	8
イタヤカエデ	8
ミズナラ	7
イヌシテ	6
カツラ	6
ヤマザクラ	6
ハリギリ, セノキ	5
サワラ	4
オニグルミ	4
クワ	4
クスノキ	4
イヌマキ	3
ソメイヨシノ	2
ラカンマキ	2
ヒメコマツ, コヨウマツ	2
ヒノキ	2
アスナロ	2

樹種	本数
シラカシ	2
ホノキ	2
サイカチ	2
アカイタヤ, ベニイタヤ	2
イロハモミジ, タカオカエデ	2
コヨウザン	1
シダレザクラ	1
タイサンボク	1
ネズミザシ	1
ホブテ	1
ヒイラギ, モクセイ	1
ヒダリマキガヤ	1
コウヤマキ	1
カヤ	1
アカメヤナギ	1
ダケカンバ	1
コナラ, ハハコ	1
ヤブニッケイ	1
イトヒガン, アズマヒガン	1
フジ	1
カラスザンショウ	1
クヌボナシ	1
ハクウンボク	1

## 1.4 巨樹の幹周順位表

### (1) 幹周順位表（全樹種）

調査の対象となったすべての巨樹の中から、幹周の大きい順に20位までの木を以下に示す。なお、株立ちのある巨樹の場合は主幹の幹周で比較を行っている。

順位	樹種名	所在地、通称名	幹周 (cm)	独特の呼称	保護制度指定
1	トナリ	白峰村 太田大道谷	1300	太田の大橋	天然記念物等(市町村)
2	スギ	金沢市 八幡神社	1165	不明	無
3	イチョウ	七尾市 百海伊影山神社	1087	無	天然記念物等(市町村)
4	イチョウ	尾口村 瀬戸神社	980	夜泣きの公孫樹	天然記念物等(市町村)
5	トナリ	吉野谷村 雄谷上流部	950	無	自然公園(国立)
6	スダジイ	中島町 小牧白山神社	906	無	天然記念物等(市町村)
7	スギ	山中町 栢野	890	栢野の大杉	天然記念物等(国, 市町村)
8	スダジイ	加賀市 馬塚場	860	十村屋敷	天然記念物等(市町村)
9	スギ	能都町 鶴川桜木神社跡	840	無	天然記念物等(市町村)
10	トナリ	富来町 大福寺高瓜神社	810	無	天然記念物等(市町村)
11	ケヤキ	七尾市 飯川神社	782	無	天然記念物等(市町村)
12	ヤマブキ	金沢市 松月寺	781	松月寺の御殿桜	天然記念物等(国)
13	スダジイ	金沢市 県庁前	780	堂形のシイ	天然記念物等(国) 風致地区・緑地 保全地区等
14	スギ	輪島市 内屋	780	無	無
15	スギ	山中町 栢野	761	栢野の大杉	天然記念物等(国, 市町村)
16	トナリ	珠洲市 日枝神社	760	無	無
16	ケヤキ	松任市 楢本神社	760	産の木	天然記念物等(市町村)
18	ケヤキ	金沢市 八幡神社	756	不明	無
19	スギ	輪島市 伊勢神社	740	無	天然記念物等(市町村)
19	スギ	山中町 菅谷	740	八幡神社大杉	天然記念物等(国)

## (2) 幹周順位表（樹種別）

分布本数で10本以上の樹種のうちで代表的な樹種について、幹周の上位3位までを整理した結果を以下に示す。なお、株立ちのある巨樹の場合は主幹の幹周で比較を行っている。

### （イチヨウ）

順位	所在地、通称名	幹周 (cm)	独特の呼称	保護制度指定	樹種名
1	七尾市 百海伊影山神社	1087	無	天然記念物等(市町村)	イチヨウ
2	尾口村 瀬戸神社	980	夜泣きの公孫樹	天然記念物等(市町村)	イチヨウ
3	能都町 瑞穂大峰神社	720	無	天然記念物等(市町村)	イチヨウ

### （エノキ）

順位	所在地、通称名	幹周 (cm)	独特の呼称	保護制度指定	樹種名
1	志雄町 当の熊	475	無	無	エノキ
2	金沢市 浅野川河岸	450	不明	無	エノキ
3	根上町 日吉神社	440	無	天然記念物等(市町村)	エノキ

### （カシ）

順位	所在地、通称名	幹周 (cm)	独特の呼称	保護制度指定	樹種名
1	珠洲市 八幡神社	550	無	無	クワジロガシ
2	金沢市 尾山神社	524	無	風致地区・緑地保全地区等	クワジロガシ
2	金沢市 尾山神社	524	無	その他制度	クワジロガシ

### （ケヤキ）

順位	所在地、通称名	幹周 (cm)	独特の呼称	保護制度指定	樹種名
1	七尾市 飯川神社	782	無	天然記念物等(市町村)	ケヤキ
2	松任市 樞本神社	760	産の木	天然記念物等(市町村)	ケヤキ
3	金沢市 八幡神社	756	不明	無	ケヤキ

### （サクラ）

順位	所在地、通称名	幹周 (cm)	独特の呼称	保護制度指定	樹種名
1	金沢市 松月寺	781	松月寺の御殿桜	天然記念物等(国)	ヤマザクラ
2	輪島市 藁浦田家墓地	470	無	無	ヤマザクラ
3	加賀市 墓地	374	無	無	ヤマザクラ

## (シイ)

順位	所在地、通称名	幹周 (cm)	独特の呼称	保護制度指定	樹種名
1	中島町 小牧白山神社	906	無	天然記念物等(市町村)	スガジイ
2	加賀市 馬廐場	860	十村屋敷	天然記念物等(市町村)	スガジイ
3	金沢市 県庁前	780	堂形のシイ	天然記念物等(国) 風致地区・緑地 保全地区等	スガジイ

## (スギ)

順位	所在地、通称名	幹周 (cm)	独特の呼称	保護制度指定	樹種名
1	金沢市 八幡神社	1165	不明	無	スギ
2	山中町 栢野	890	栢野の大杉	天然記念物等(国、市町村)	スギ
3	能都町 鶴川桜木神社跡	840	無	天然記念物等(市町村)	スギ

## (タブノキ)

順位	所在地、通称名	幹周 (cm)	独特の呼称	保護制度指定	樹種名
1	富来町 大福寺高瓜神社	810	無	天然記念物等(市町村)	タブノキ
2	珠洲市 日枝神社	760	無	無	タブノキ
3	珠洲市 大島武雄	660	無	無	タブノキ

## (ブナ)

順位	所在地、通称名	幹周 (cm)	独特の呼称	保護制度指定	樹種名
1	津幡町 下河合尾山神社	400	無	天然記念物等(市町村)	ブナ
2	金沢市 西部緑地公園	380	無	都市公園(都道府県)	ブナ
3	山中町 坂の下	354	無	無	ブナ

## (マツ)

順位	所在地、通称名	幹周 (cm)	独特の呼称	保護制度指定	樹種名
1	輪島市 住吉神社	440	無	天然記念物等(市町村)	クマツ
2	小松市 城山	420	無	保安林・学術参考 保護等	アカツ
3	珠洲市 琴江院	390	無	無	クマツ

(モミ)

順位	所在地, 通称名	幹周 (cm)	独特の呼称	保護制度指定	樹種名
1	珠洲市 山崎長次	450	無	無	モミ
2	金沢市 金沢城跡	438	無	風致地区・緑地保 全地区等	モミ
3	金沢市 八幡神社	437	無	無	モミ

(その他)

順位	所在地, 通称名	幹周 (cm)	独特の呼称	保護制度指定	樹種名
1	尾口村 一里野	510	無	無	ケ
2	柳田村 合鹿禰正 寺	480	無	天然記念物等(市 町村)	アサ
3	柳田村 五郎左衛 門分境谷政英	460	無	天然記念物等(市 町村)	ハナ

## 2. 巨樹・巨木林調査の要約 (一覧表)





## 2.1 調査票内容の要約（一覧表）

巨樹・巨木林調査原表の内容を要約し、一覧表とした物を以下に示す。

なお、一覧表中の故事伝承の欄に「\*」がついているものは、故事伝承について原票に記述があったもので、2.2にその内容を示した。

また、一覧表中の視認性の欄の数字（1～3）は以下の内容を示す。

- 1: 遠方（集落外など）からも目立つ
- 2: 付近に行けば見える
- 3: 直前まで見えない

コード番号 [3次メカ1-ト]	区分	所在地、 通称名	所有者	推定樹齡 (年)	巨木測定値 樹種名	巨木測定値				周囲 の 状況	根元 の 状況	欠損度	動物生息		着生 植物	健全 度	信仰対象	独特の 呼称	故事 伝承	視認 性	保護制度指定	解説 板等	特記事項	
						幹周 (cm)	主幹 (cm)	樹高 (m)	枝立 (m)(本)				鳥	獣										
17 201-001 [5436-56-82]	樹林 0.1 ha 実測:3本	金沢市 八幡神社	社寺	不明	サ サ サ	1165 520 439	42.1 39.3 40	19 16.8 12.8	1 1 1	樹林 耕 地 建物 群	裸地 草地・ 地被類 雑樹 ・その他低 木生育 舗装	無	不明	不明	有	良	不明	不明	不明	1	無	無	定期的な下刈り ・清掃	
17 201-002 [5436-66-61]	樹林 0.2 ha 実測:8本	金沢市 医王山神 社	社寺	不明	ミ サ ウツ サ	388 449 414 524	23.4 30.3 24.1 34.1	10 15 18 14	1 1 1 1	樹林 耕 地	裸地 草地・ 地被類 雑樹 ・その他低 木生育 ササ その他やぶ	無	不明	不明	有	良	無	無	不明	1	無	無	無	
17 201-003 [5436-65-54]	樹林 0.88 ha 実測:3本	金沢市 天徳院	社寺	不明	サ サ サ	461 302 300	14.1 18.2 22.5	14 17 10	1 1 1	建物群	裸地 雑樹・ その他低木 生育	無	不明	不明	有	良	無	無	不明	1	風致地区・緑地 保全地区等 その 他制度	樹名板	無	
17 201-004 [5436-66-61]	樹林 0.2 ha 実測:4本	金沢市 本泉寺	社寺	不明	サ サ サ サ	468 419 639 426	32 28.4 11.1 30	17.4 16 14.6 11.5	1 1 1 1	樹林	裸地 草地・ 地被類 雑樹 ・その他低 木生育	枯損木やや あり	不明	不明	有	良	無	無	有*	2	その他制度	解説板	支柱設置	
17 201-005 [5436-65-63]	樹林 0.2 ha 実測:2本	金沢市 大粟寺坂	市町村	不明	サ サ	544 443	277 222	24.2 24	20 16	2 2	樹林 建 物群 道 路	草地・地被 類 雑樹・そ の他低木生 育 ササその 他やぶ 舗装	枯損木やや あり	不明	不明	有	良	不明	不明	1	風致地区・緑地 保全地区等	無	無	
17 201-006 [5436-76-22]	樹林 0.1 ha 実測:2本	金沢市 熊野神社	社寺	不明	サ サ	568 392	33 33.1	23 18	1 1	樹林 建 物群 道 路	裸地 草地・ 地被類 舗装	枯損木やや あり	不明	不明	有	良	不明	不明	不明	2	不明	無	無	
17 201-007 [5436-65-72]	樹林 0.5 ha 実測:3本	金沢市 大谷廟所	社寺	不明	ミ サ サ	333 323 341	36.4 21.3 31.7	10 16 15	1 1 1	樹林 建 物群 道 路	草地・地被 類 雑樹・そ の他低木生 育	枯損木やや あり	不明	不明	有	良	無	無	無	2	風致地区・緑地 保全地区等 その 他制度	樹名板	無	
17 201-008 [5436-65-62]	単木	金沢市 田村博	個人	不明	サ サ	345	29	18	1	建物群	裸地 雑樹・ その他低木 生育	大枝枯損	無	無	有	不良:一 部枯損	無	無	無	2	風致地区・緑地 保全地区等 その 他制度	樹名板	無	
17 201-009 01/14 [5436-65-72]	樹林 23 ha 実測:36本	金沢市 金沢城跡	国	不明	サ サ ウツ サ ミ	563 813 574 438	287 535 266 17	18.4 12.9 15 15	15 10 5 1	2 4 5 1	樹林 公 園 建物 群 道 路	裸地 草地・ 地被類 雑樹 ・その他低 木生育 ササ その他やぶ	枯損木多い	不明	不明	有	不良:一 部枯損	無	無	無	1	風致地区・緑地 保全地区等	樹名板	無
17 201-009 02/14 [5436-65-72]	樹林 0.2 ha 実測:2本	金沢市 金沢城跡 白鳥路斜 面	不明	不明	サ サ	350 350	17 17	7 10	1 1	公園 建 物群 道 路	草地・地被 類 雑樹・そ の他低木生 育 ササその 他やぶ	枯損木やや あり	不明	不明	有	良	無	無	無	2	風致地区・緑地 保全地区等	無	無	
17 201-009 03/14 [5436-65-72]	樹林 0.6 ha 実測:2本	金沢市 金沢城跡 大手堀	国	不明	サ サ	330 304	21.6 22	19 10	1 1	建物群 水面	草地・地被 類 ササその 他やぶ	枯損木やや あり	不明	不明	有	良	無	無	無	2	風致地区・緑地 保全地区等	無	無	
17 201-009 04/14 [5436-65-72]	樹林 1 ha 実測:6本	金沢市 金沢城跡 理学部4 号館付近	国	不明	サ サ サ サ サ	813 307 302 530	535 9.8 10 10	12.9 16 8 5	1 4 1 2	樹林 建 物群 道 路	裸地 雑樹・ その他低木 生育 ササそ の他やぶ	枯損木やや あり	不明	不明	有	不良:一 部枯損	無	無	無	2	無	無	無	

コード番号 [3次元コード]	区分	所在地、 通称名	所有者	推定樹齢 (年)	巨木測定値 樹種名	幹周 (cm)	主幹 (cm)	樹高 (m)	枝張 (m)	株立 (本)	周囲 の 状況	根元 の 状況	欠損度	動物生息 鳥 獣	養生 植物	健全 度	信仰対象	独特の 呼称	故事 伝承	視 認 性	保護制度指定	解説 板等	特記事項
17 201-009 05/14 [5436-65-72]	樹林 実測:6本	金沢市 金沢城跡 理学部4 号館付近			スズイ スズイ	525 559		8.9 8.6	10 10	1 1													
17 201-009 06/14 [5436-65-72]	樹林 2 ha 実測:3本	金沢市 金沢城跡 县右工門 坂	国	不明	シ ク ワヅカガシ	355 366	310 334	21.8 15 7	15 17 7	2 1 4	樹林 公 園 建物 群 道路	裸地・草地・ 地被類 雑樹 ・その他低 木生育 舗装	枯損木やや あり	不明	不明	有 良	無	無	無	2	無	無	無
17 201-009 07/14 [5436-65-72]	樹林 0.8 ha 実測:5本	金沢市 金沢城跡 体育館後 ~县右工 門坂	国	不明	スズイ スズイ スズイ ク ワヅカガシ	432 462 747 335	440 312	20 17 17 20	20 18 7 15	1 2 5 1	樹林 建 物 群	草地・地被 類 雑樹・そ の他低木生 育 ササその 他やぶ	枯損木やや あり	不明	不明	有 良	無	無	無	3	無	無	無
17 201-009 08/14 [5436-65-72]	樹林 実測:5本	金沢市 金沢城跡 体育館後 ~县右工 門坂			スズイ	624	265	15	15	5													
17 201-009 09/14 [5436-65-72]	樹林 0.5 ha 実測:4本	金沢市 金沢城跡 宮守坂	国	不明	スズイ ク ワヅカガシ スズイ スズイ	325 317 618 428		13 9.4 15.4 12	7 7.5 8 5	1 2 5 4	樹林 建 物 群 道 路	裸地・草地・ 地被類 雑樹 ・その他低 木生育 舗装	枯損木やや あり	不明	不明	有 良	無	無	無	2	無	無	無
17 201-009 10/14 [5436-65-72]	樹林 2 ha 実測:10本	金沢市 金沢城跡 本丸	国	不明	スズイ ク ワヅカガシ ク ワヅカガシ	390 322 1064 314	233	14.9 15.3 15.3 14.1	15 6 25 8	1 1 5 1	樹林 公 園 建物 群 道路	草地・地被 類 雑樹・そ の他低木生 育 ササその 他やぶ	枯損木やや あり	不明	不明	有 良	無	無	無	1	無		
17 201-009 11/14 [5436-65-72]	樹林 実測:10本	金沢市 金沢城跡 本丸			ク ワヅカガシ ク ワヅカガシ	345 381 311		15 18.5 9.6		1 1 10													
17 201-009 12/14 [5436-65-72]	樹林 実測:10本	金沢市 金沢城跡 本丸			ク ワヅカガシ	365		23	10	1													
17 201-009 13/14 [5436-65-72]	樹林 0.7 ha 実測:1本	金沢市 金沢城跡 ・百間堀	国	不明	ク ワヅカガシ	388		9	13	1	樹林 公 園 道路	草地・地被 類 雑樹・そ の他低木生 育 ササその 他やぶ	枯損木やや あり	不明	不明	有 不良:一 部枯損	無	無	無	2	無	無	無
17 201-009 14/14 [5436-65-72]	樹林 0.6 ha 実測:3本	金沢市 金沢城跡 体育館西 側へ南側	都道府 県	不明	ク ワヅカガシ スズイ	314 656 556	466 325	19.1 11.4 15.9	10 10 10	1 3 4	樹林 公 園 建物 群 道路	草地・地被 類 雑樹・そ の他低木生 育 ササその 他やぶ	枯損木多い	不明	不明	有 不良	無	無	無	2	無	無	無
17 201-010 01/06 [5436-65-63]	樹林 7 ha 実測:15本	金沢市 本多の森	都道府 県	不明	ク ワヅカガシ ク ワヅカガシ ク ワヅカガシ	808 985 378 690	512 404		19 20 12 10	3 4 2 2	樹林 公 園 建物 群 道路	草地・地被 類 雑樹・そ の他低木生 育 ササその 他やぶ 舗装	枯損木やや あり	不明	不明	有 不良:一 部枯損	無	有	無	1	都市公園(都道府 県)風致地区・ 緑地保全地区等	樹名板 解説板	保護樹設置 枯損 部の削除、枝下 ろし

コード番号 [3次メッシュコード]	区分	所在地、 通称名	所有者	推定樹齢 (年)	巨木測定値 樹種名	幹周 (cm)	主幹 (cm)	樹高 (m)	枝張立 (m)(本)	周囲 の 状況	根元 の 状況	欠損度	動物生息 鳥 獣	着生 植物	健全度	信仰対象	独特の 呼称	故事 伝承	視 認 性	保護制度指定	解説 板等	特記事項			
17 201-010 [5436-65-63]	02/06 樹林 0.4 ha 実測:2本	金沢市 本多の森 県立歴史 博物館前	都道府 県	不明	ササ ササ	808 323	512	23 22	19 6	3 1	公園 建 物群 道 路	裸地 草地・ 地被類 舗装	枯損木やや あり	不明	不明	有	良	無	無	不明	不明	2	風致地区・緑地 保全地区等	無	枯損部の削除、 枝下ろし
17 201-010 [5436-65-63]	03/06 樹林 0.15 ha 実測:3本	金沢市 本多の森 ・県立歴 史博物館 背後の崖 の上	都道府 県	不明	ササ ササ ササ	485 307 501		27.8 27.8 30	18 15 18	1 1 1	樹林 公 園 建物 群 道路	草地・地被 類 雑樹・そ の他低木生 育 ササその 他やぶ	不明	不明	有	良	無	無	無	無	1	風致地区・緑地 保全地区等	無	無	
17 201-010 [5436-65-63]	04/06 樹林 2.5 ha 実測:8本	金沢市 本多の森 ・広坂公 園	都道府 県	不明	アゲイ アゲイ アゲイ アゲイ	985 538 690 431	404	11.6 12.4 13.1 17.3	20 14 10 15	4 1 2 1	樹林 公 園 建物 群 道路	裸地 草地・ 地被類 雑樹 ・その他低 木生育 舗装	枯損木やや あり	不明	不明	有	不良:一 部枯損	無	無	不明	2	都市公園 風致地 区・緑地保全地 区等	無	支柱設置 枯損部 の削除、枝下ろ し	
17 201-010 [5436-65-63]	05/06 樹林 実測:8本	金沢市 本多の森 ・広坂公 園			アゲイ アゲイ アゲイ サ	454 577 342 378		13.1 12.7 16.7 27.7	16 15 12 12	1 1 1 1															
17 201-010 [5436-65-63]	06/06 樹林 0.6 ha 実測:2本	金沢市 本多の森 ・広坂公 園南西斜 面	不明	不明	アゲイ アゲイ	324 365		14.3 17	9 10	1 1	樹林 公 園 道路	草地・地被 類 雑樹・そ の他低木生 育 ササその 他やぶ	枯損木やや あり	不明	不明	有	良	無	無	無	無	1	風致地区・緑地 保全地区等	無	無
17 201-011 [5436-65-73]	樹林 0.238 ha 実測:3本	金沢市 玉泉園	法人等	伝承	300	327 327 335		26.9 24.6 21.7	12 11 6	1 1 1	建物群 道路	草地・地被 類 雑樹・そ の他低木生 育	枯損木やや あり	不明	不明	有	良	無	玉泉園	有	1	風致地区・緑地 保全地区等 その 他制度	解説板 石標	保護棚設置 定期 的な下刈り・清 掃	
17 201-012 [5436-65-73]	樹林 0.25 ha 実測:1本	金沢市 松山寺	社寺	不明	サ	330		34.1	11	1	樹林 建 物群 道 路	草地・地被 類 雑樹・そ の他低木生 育 舗装	枯損木やや あり	不明	不明	有	良	無	無	無	2	風致地区・緑地 保全地区等 その 他制度	樹名板	枯損部の削除、 枝下ろし	
17 201-013 [5436-65-63]	樹林 0.01 ha 実測:2本	金沢市 北陸学院	法人等	不明	サ アゲイ	306 587		30.3 13.8	10 10	1 1	樹林 建 物群 道 路	裸地 ササそ の他やぶ	枯損木やや あり	不明	不明	有	良	無	不明	不明	3	風致地区・緑地 保全地区等 その 他制度	樹名板	無	
17 201-014 [5436-65-54]	単木	金沢市 間敬寺	社寺	不明	カマ	302		21.7	13	1	建物群 道路	裸地 舗装	小枝枯損	不明	不明	有	良	不明	不明	不明	2	その他制度		無	
17 201-015 [5436-65-64]	単木	金沢市 旧林屋邸	法人等	不明	カマ	735	274	8.24	22.5	4	樹林 建 物群	草地・地被 類 雑樹・そ の他低木生 育	空洞あり	カマ	不明	有	良	不明	不明	有*	3	その他制度	無	支柱設置 薬剤散 布・施肥 枯損部 の削除、枝下ろ し	
17 201-016 [5436-65-63]	単木	金沢市 金城学園	法人等	不明	アゲイ	576		8.4	8	1	建物群 道路	裸地 雑樹・ その他低木 生育 舗装	大枝枯損 空洞あり	不明	不明	有	不良:一 部枯損	無	無	無	2	無	無	無	
17 201-017 [5436-65-73]	単木	金沢市 大樋邸	個人	不明	カマ	317		16.2	18	1	建物群 道路	草地・地被 類 雑樹・そ の他低木生 育	大枝枯損	不明	不明	有	良	無	折鶴の松	有*	2	その他制度	樹名板 解説板	支柱設置 薬剤散 布・施肥 定期的 な下刈り・清掃 枯損部の削除、 枝下ろし	

コード番号 [3次メッシュコード]	区分	所在地、 通称名	所有者	推定樹齢 (年)	巨木測定値 樹種名	幹周 (cm)	主幹 (cm)	樹高 (m)	枝張立 (m)	株 立 (本)	周囲 の 状況	根元 の 状況	欠損度	動物生息 鳥 獣	着生 植物	健全度	信仰対象	独特の 呼称	故事 伝承	視 認 性	保護制度指定	解説 板等	特記事項	
17 201-018 [5436-75-26]	単木	金沢市 本教寺	社寺	不明	ナナ	454		20.5	12	1	建物群 道路	裸地 舗装	大枝枯損 空洞あり	不明	不明	無	不良：一 部枯損	不明	不明	2	無	無	無	
17 201-019 01/08 [5436-65-73]	樹林 10.1 ha 実測：15本	金沢市 兼六園	都道府 県	伝承	ナナ ミ ナナ ナナ	730 342 386 335		26 24.2 10 11.2	20 11.5 18 10	1 1 1 1	樹林 建 物群 道 路	裸地 草地・ 地被類 ナナ その他やぶ 舗装	枯損木やや あり	不明	不明	有	良	無	兼六園	有*	2	都市公園 風致地 区・緑地保全地 区等 その他制度	解説板	保護樹設置 支柱 設置 薬剤散布・ 施肥 枯損部の削 除、枝下ろし
17 201-019 02/08 [5436-65-73]	樹林 0.5 ha 実測：7本	金沢市 兼六園・ 山崎山	都道府 県	伝承	ナナ ナナ ナナ ナナ	730 400 395 353		26 26 25.6 26	20 15 10 10	1 1 1 1	公園 建 物群 道 路 水面	裸地 草地・ 地被類 雑樹 ・その他低 木生育 ナナ その他やぶ	無	不明	不明	有	良	不明	山崎山	不明	1	都市公園	無	その他
17 201-019 03/08 [5436-65-73]	樹林 実測：7本	金沢市 兼六園・ 山崎山			ナナ ナナ ナナ	359 330 333		26 26 26	15 7 10	1 1 1														
17 201-019 04/08 [5436-65-73]	単木	金沢市 兼六園・ 山崎山西 側の林分	都道府 県	不明	ナナ	335		11.2	10	1	公園 道 路 水面	草地・地被 類	無	不明	不明	有	良	不明	不明	無	2	都市公園	無	無
17 201-019 05/08 [5436-65-73]	単木	金沢市 兼六園・ 中央部	都道府 県	不明	ナナ	386		10	18	1	公園	草地・地被 類		不明	不明	有	良	不明	根上の松	不明	2	都市公園	解説板	支柱設置 薬剤散 布・施肥
17 201-019 06/08 [5436-65-73]	樹林 0.05 ha 実測：2本	金沢市 兼六園・ ヒサコ池 横	都道府 県	不明	ナナ ミ	302 342		23.1 24.2	10 11.5	1 1	公園 道 路 水面	草地・地被 類 雑樹・そ の他低木生 育	無	不明	不明	有	良	不明	無	不明	2	都市公園	無	無
17 201-019 07/08 [5436-65-73]	並木 80 m 実測：2本	金沢市 兼六園・ 梅園東側	都道府 県	不明	ナナ ミ	317 303		14.8 22.7	13 14	1 1	公園	草地・地被 類	無	不明	不明	有	良	無	無	無	2	都市公園	無	無
17 201-019 08/08 [5436-65-73]	並木 100 m 実測：1本	金沢市 紺谷坂	都道府 県	不明	ナナ	333		8.6	3	1	樹林 建 物群 道 路	舗装	枯損木多い	不明	不明	有	不良：一 部枯損	不明	無	無	1	風致地区・緑地 保全地区等	無	無
17 201-020 [5436-75-25]	樹林 0.2 ha 実測：3本	金沢市 郡家神社	社寺	不明	ナナ ナナ ナナ	719 458 350	509	26 25 25	20 18 10	2 1 1	樹林 建 物群 道 路	裸地 草地・ 地被類 雑樹 ・その他低 木生育 舗装	枯損木やや あり	不明	不明	有	不良：一 部枯損	不明	不明	2	その他制度	その他	無	
17 201-021 [5436-75-08]	単木	金沢市 多間堂	社寺	不明	ナナ	525		33	14	1	樹林 公 園 建 物群 道 路	草地・地被 類 雑樹・そ の他低木生 育 舗装	大枝枯損 小枝枯損	不明	不明	有	良	不明	無	不明	2	無	無	無
17 201-022 [5436-76-03]	単木	金沢市 八幡神社	社寺	不明	ナナ	575		25.9	28	1	樹林	裸地 草地・ 地被類	小枝枯損	不明	不明	有	良	不明	不明	不明	1	不明	無	無
17 201-023 [5436-75-48]	樹林 0.1 ha 実測：2本	金沢市 八幡神社	社寺	不明	ナナ ナナ	536 520	370	23.9 21.9	18 14	1 3	樹林 耕 地 建 物群	裸地 草地・ 地被類 雑樹 ・その他低 木生育	枯損木やや あり	不明	不明	有	不良：一 部枯損	不明	不明	3	無	無	無	

コード番号 [3次元コード]	区分	所在地 通称名	所有者	推定樹齢 (年)	巨木測定値 樹種名	幹周 (cm)	主幹 (cm)	樹高 (m)	枝張 (m)	株立 (本)	周囲 の 状況	根元 の 状況	欠損度	動物生息 鳥 獣	着生 植物	健全 度	信仰対象	独特の 呼称	故事 伝承	視 認 性	保護制度指定	解説 板等	特記事項	
17 201-024 [5436-65-26]	樹林 0.4 ha 実測:4本	金沢市 八幡神社	都道府 県	不明	サ* サ* サ* サ*	432 361 325 302		25.6 26 28 26	7.5 22.2 11.7 13	1 1 1 1	耕地 建 物群	裸地 草地・ 地被類 雑樹 ・その他低 木生育	枯損木やや あり	不明	不明	有	良	信仰対象あり	不明	不明	1	無	無	無
17 201-025 [5436-65-38]	樹林 0.2 ha 実測:2本	金沢市 八幡神社	社寺	不明	サ* サ*	488 326		32.1 32	13 11.3	1 1	耕地 建 物群 道 路	裸地 草地・ 地被類		不明	不明	有	良	不明	不明	不明	1	無	無	無
17 201-026 [5436-55-99]	樹林 0.2 ha 実測:3本	金沢市 八幡神社	社寺	不明	サ* サ* サ* サ*	300 325 389		28.4 20 20	15 10 12	1 1 1	樹林 道 路	裸地 草地・ 地被類 雑樹 ・その他低 木生育 ササ その他やぶ	枯損木やや あり	不明	不明	有	不良:一 部枯損	不明	不明	不明	2	無	無	無
17 201-027 [5436-55-98]	樹林 0.05 ha 実測:1本	金沢市 住吉神社	社寺	不明	サ*	441		26.3	17	1	樹林 耕 地 道路	裸地 草地・ 地被類	無	不明	不明	有	良	信仰対象あり	不明	不明	1	無	無	無
17 201-028 [5436-65-15]	単木	金沢市 日吉神社	社寺	不明	サ*	416		26.6	10	1	樹林	裸地 草地・ 地被類 雑樹 ・その他低 木生育	頭頂部幹折 れ	不明	不明	有	良	無	不明	不明	1	不明	無	無
17 201-029 [5436-56-63]	樹林 0.1 ha 実測:3本	金沢市 少彦神社	社寺	不明	サ* サ* サ*	406 300 340		35 35 30.5	11 10.2 11.5	1 1 1	樹林	草地・地被 類	無	不明	不明	有	良	無	不明	不明	1	無	無	無
17 201-030 [5436-55-98]	樹林 0.06 ha 実測:4本	金沢市 三杉神社	社寺	不明	サ* サ* サ* サ*	340 302 422 414		29 30.6 29 20.7	15 17 14 18	1 1 1 1	樹林 耕 地 建物 群 道路	裸地 草地・ 地被類 雑樹 ・その他低 木生育	無	不明	不明	有	良	不明	不明	不明	1	無	無	無
17 201-031 [5436-65-45]	樹林 0.2 ha 実測:2本	金沢市 八幡神社	社寺	不明	サ* サ*	357 307		26 27.9	15 11	1 1	耕地 建 物群 道 路	裸地 草地・ 地被類 雑樹	枯損木やや あり	不明	不明	有	良	不明	不明	不明	2	風致地区・緑地 保全地区等	樹名板 解説板	無
17 201-032 [5436-65-06]	樹林 0.2 ha 実測:1本	金沢市 日吉神社	社寺	不明	サ*	384		21.4	13	1	耕地 建 物群 道 路	裸地 草地・ 地被類	枯損木やや あり	不明	不明	有	不良:一 部枯損	不明	不明	不明	1	無	無	無
17 201-033 [5436-56-80]	樹林 0.15 ha 実測:4本	金沢市 少彦名神 社	社寺	不明	サ* サ* サ* サ*	442 354 446 310		27 25.4 24.3 25.4	28 19 13 10	1 1 1 1	樹林 耕 地	裸地 草地・ 地被類	無	不明	不明	有	良	不明	不明	不明	1	無	無	無
17 201-034 [5436-65-39]	樹林 0.1 ha 実測:2本	金沢市 戸室神社	社寺	不明	サ* サ*	369 370		34 34	15 9	1 1	樹林 耕 地	草地・地被 類	枯損木やや あり	不明	不明	有	不良:そ の他	不明	不明	不明	1	無	無	枯損部の削除、 枝下ろし
17 201-035 [5436-66-80]	樹林 0.1 ha 実測:2本	金沢市 観世音菩 薩	社寺	不明	サ* サ*	321 331		27.4 27	12 15	1 1	樹林 耕 地	裸地 草地・ 地被類 雑樹 ・その他低 木生育	無	不明	不明	有	良	不明	不明	不明	1	無	無	無
17 201-036 [5436-74-18]	樹林 1.48 ha 実測:3本 推定:6本	金沢市 大野湊神 社	社寺	不明	サ* サ* サ*	370 350 458		12.56 21.57 21.76	12 16.5 13.8	1 1 1	樹林 建 物群	裸地 雑樹・ その他低木 生育	枯損木やや あり	不明	不明	有	良	無	無	不明	1	天然記念物等(市 町村)	解説板	無

コード番号 【3次元コード*】	区分	所在地 通称名	所有者	推定樹齢 (年)	巨木測定値 樹種名	幹周 (cm)	主幹 (cm)	樹高 (m)	枝張 (m)(本)	株立 (本)	周囲 の 状況	根元 の 状況	欠損度	動物生態 鳥 獣	着生 植物	健全 度	信仰対象	独特の 呼称	故事 伝承	視 認 性	保護制度指定	解説 板等	特記事項	
17 201-037 【5436-74-39】	単木	金沢市 おみやの よの木	社寺	99以下	L材	309		14.2	17	1	その他	草地・地被 類	大枝枯損 頭頂部幹折 れ	不明	不明	無	不良：一 部枯損	信仰対象あり	旧社跡 のよの木	無	1	無	無	無
17 201-038 【5436-74-38】	単木	金沢市 日吉神社	社寺	不明	仔材	380		20.1	16.5	1	建物群	裸地	無	不明	不明	無	良	信仰対象あり	無	不明	2	風致地区・緑地 保全地区等 その 他制度	無	保護樹設置 定期 的な下刈り・清 掃
17 201-039 【5436-75-02】	樹林 0.07 ha 実測:2本	金沢市 白山神社	社寺	不明	材 材	382 306		29.2 29.9	16.7 18.4	1 1	樹林 建 物群	裸地	無	無	無	無	良	無	無	不明	1	無	無	定期的な下刈り ・清掃
17 201-040 【5436-75-02】	単木	金沢市 浅野川河 岸	不明	不明	L材	450		14	14.5	1	道路	裸地 舗装	無	不明	不明	有	良	無	不明	不明	1	無	無	無
17 201-041 【5436-64-89】	単木	金沢市 示野神社	社寺	不明	材	328		20.7	18.2	1	建物群 道路	裸地	無	不明	不明	無	良	無	無	不明	1	その他制度	無	保護樹設置 定期 的な下刈り・清 掃
17 201-042 【5436-74-07】	単木	金沢市 佐奇神社	社寺	不明	材	330		22.3	22.7	1	建物群	裸地	無	不明	不明	無	良	無	不明	不明	2	無	無	定期的な下刈り ・清掃
17 201-043 【5436-65-51】	樹林 0.2 ha 実測:4本	金沢市 泉八幡	社寺	不明	仔材 仔材 材/片 材	420 315 335 300		16.7 22.4 14.2 24.3	14.5 14 9 13	1 1 1 1	樹林 建 物群 道 路	裸地 舗装	枯損木や あり	不明	不明	有	良	信仰対象あり	無	不明	2	その他制度	無	定期的な下刈り ・清掃
17 201-044 【5436-65-61】	単木	金沢市 中村神社	社寺	不明	材	330		18.9	15	1	建物群	裸地	無	不明	不明	無	良	無	不明	不明	2	その他制度	無	定期的な下刈り ・清掃
17 201-045 【5436-65-61】	樹林 0.4 ha 実測:3本	金沢市 春日神社	社寺	不明	仔材 材 材	310 370 343		29.4 25.1 27.2	18.7 20 15	1 1 1	樹林 建 物群	裸地 ササモ の他やぶ	無	不明	不明	無	良	信仰対象あり	無	不明	2	その他制度	解説板	保護樹設置 定期 的な下刈り・清 掃
17 201-047 【5436-65-71】	単木	金沢市 神田神社	社寺	不明	材	428		23	27	1	樹林 建 物群	裸地	大枝枯損	不明	不明	無	不良：一 部枯損	信仰対象あり	不明	不明	2	風致地区・緑地 保全地区等	無	定期的な下刈り ・清掃
17 201-048 【5436-65-70】	単木	金沢市 白山神社	社寺	不明	材	332		20.3	21	1	樹林 建 物群 道 路	裸地	小枝枯損	不明	不明	無	良	不明	無	不明	2	無	無	定期的な下刈り ・清掃
17 201-049 【5436-64-79】	樹林 0.18 ha 実測:3本	金沢市 御馬神社	社寺	不明	材 材 材	409 355 350		31.7 21.3 13.6	22 10.5 24	1 1 1	樹林 建 物群 道 路	裸地	枯損木や あり	不明	不明	有	良	信仰対象あり	不明	不明	2	その他制度	無	定期的な下刈り ・清掃
17 201-050 【5436-65-94】	樹林 0.3 ha 実測:3本	金沢市 児安神社	社寺	伝承 300	材* 材/片 材*	341 300 310		25.3 22 25	17.5 15 10	1 1 1	樹林 建 物群 道 路 水面	裸地 雑樹・ その他低木 生育 舗装	枯損木多い	不明	不明	有	不良：一 部枯損	信仰対象あり	不明	不明	2	その他制度	樹名板 解説板	その他
17 201-051 【5436-65-72】	樹林 0.06 ha 実測:2本	金沢市 県庁前	都道府 県	不明	材/材 材/材	1752 2581	780 515	11.2 10.4	19.5 18	5 5	樹林 建 物群 道 路	裸地 草地・ 地被類 舗装	枯損木多い	不明	不明	有	不良：一 部枯損	無	堂形のシ イ	不明	2	天然記念物等(国 )風致地区・緑 地保全地区等	樹名板 解説板	保護樹設置 支柱 設置 薬剤散布・ 施肥 枯損部の削 除・枝下ろし そ の他
17 201-052 【5436-65-28】	樹林 0.2 ha 実測:1本	金沢市 八幡神社	社寺	不明	材	756		32	16	1	樹林	裸地 草地・ 地被類	無	不明	不明	有	良	信仰対象あり	不明	不明	2	無	無	無

コード番号 [3次メッシュ]	区分	所在地、 通称名	所有者	推定樹齢 (年)	巨木測定値 樹種名	幹周 (cm)	主幹 (cm)	樹高 (m)	枝張 (m)	株立 (本)	周囲 の 状況	根元 の 状況	欠損度	動物生息 鳥 獣	養生 植物	健全 度	信仰対象	独特の 呼称	故事 伝承	視 認 性	保護制度指定	解説 板等	特記事項	
17 201-053 01/03 [5436-65-53]	樹林 0.15 ha 実測:5本	金沢市 猿丸神社	国	不明	ナナ	630 541 412 378		20.1 22.8 20 18.2	17 13.8 12 15	1	建物群 道路	裸地 舗装	枯損木多い	不明	不明	有	不良:一 部枯損	不明	不明	1	その他制度	無	無	
17 201-053 02/03 [5436-65-53]	樹林 実測:6本	金沢市 猿丸神社			ナナ	630 541 412 378		20.1 22.8 20 18.2	17 13.8 12 15	1														
17 201-053 03/03 [5436-65-53]	樹林 実測:6本	金沢市 猿丸神社			ナナ	345 400		20	18	1														
17 201-054 [5436-65-45]	単木	金沢市 神明社	社寺	不明	ナナ	541		22.8	13.8	1	樹林	裸地 草地・ 地被類	大枝枯損 頭頂部幹折 れ	不明	不明	有	不良:一 部枯損	信仰対象あり	不明	不明	3	その他制度	解説板	無
17 201-055 [5436-75-25]	樹林 0.2 ha 実測:1本	金沢市 菅原神社	社寺	不明	ナナ	683	516	25.9	18	2	樹林 建 物群 道 路	草地・地被 類 雑樹・そ の他低木生 育 ササその 他やぶ	枯損木やや あり	不明	不明	有	不良:一 部枯損	不明	不明	3	その他制度	樹名板	無	
17 201-056 [5436-65-53]	樹林 0.08 ha 実測:1本	金沢市 日吉神社	社寺	不明	ナナ	551		28.2	28	1	耕地 建 物群	裸地 草地・ 地被類 舗装	枯損木やや あり	不明	不明	有	不良:一 部枯損	不明	有	不明	1	その他制度	樹名板 解説板	無
17 201-057 [5436-65-44]	樹林 0.1 ha 実測:1本	金沢市 日吉神社	社寺	不明	ナナ	528		27.4	25	1	樹林 公 園 建 物群 道 路	裸地 草地・ 地被類 雑樹 ・その他低 木生育 舗装	枯損木やや あり	不明	不明	有	不良:一 部枯損	信仰対象あり	不明	不明	2	その他制度	樹名板	無
17 201-058 [5436-65-65]	樹林 0.2 ha 実測:4本	金沢市 都家神社	社寺	不明	ナナ ナナ ナナ	444 321 472 428		29.5 16.9 26.9 21.1	15 15 30 15	1	耕地 建 物群 道 路	裸地 草地・ 地被類 ササ その他やぶ	無	不明	不明	有	良	不明	不明	不明	1	無	無	無
17 201-059 [5436-76-41]	単木	金沢市 白山神社	社寺	不明	ナナ	354		27.2	10	1	樹林 建 物群 道 路	裸地 草地・ 地被類 雑樹 ・その他低 木生育 ササ その他やぶ	小枝枯損	不明	不明	有	良	不明	不明	不明	2	無	無	無
17 201-060 [5436-75-09]	樹林 4 ha 実測:2本	金沢市 宝乗寺	社寺	不明	ナナ ナナ	519 347		33.8 35	15 15	1	樹林 建 物群	裸地 草地・ 地被類 雑樹 ・その他低 木生育 ササ その他やぶ	無	不明	不明	無	良	不明	不明	不明	1	無	無	無
17 201-061 01/02 [5436-56-80]	樹林 0.2 ha 実測:5本	金沢市 日吉神社	社寺	不明	ナナ ナナ ナナ	797 552 390 330	278 277	32 32 31.7 32	13.3 10.3 10 11	3 2 1 1	耕地 建 物群 道 路 其 の 他	裸地 草地・ 地被類 雑樹 ・その他低 木生育	枯損木やや あり	不明	不明	有	良	不明	不明	不明	1	無	無	無
17 201-061 02/02 [5436-56-80]	樹林 実測:5本	金沢市 日吉神社			ナナ	304		32	11.6	1														



コード番号 [3次元コード]	区分	所在地 通称名	所有者	推定樹齢 (年)	巨木測定値 樹種名	幹周 (cm)	主幹 (cm)	樹高 (m)	枝張 (m)	株 立 (本)	周囲 の 状況	根元 の 状況	欠損度	動物生息 鳥 獣	着生 植物	健全 度	信仰対象	独特の 呼称	故事 伝承	視 認 性	保護制度指定	解説 板等	特記事項	
17 201-062 [5436-75-15]	樹林 0.2 ha 実測:1本	金沢市 野蚊神社	社寺	不明	カシ	326		17.5	5.5	1	建物群 道路 水面	裸地 草地・ 地被類 舗装	枯損木やや あり	不明	不明	無	不良:一 部枯損	不明	無	不明	3	無	無	無
17 201-063 [5436-75-24]	単木	金沢市 熊野神社	社寺	不明	カシ	359		16.5	15	1	公園 建 物群 道 路 水面	裸地 ササ その他やぶ 舗 装	大枝枯損 頭頂部幹折 れ	不明	不明	無	不良:一 部枯損	不明	不明	2	無	無	無	
17 201-064 01/03 [5436-65-72]	樹林 1.2 ha 実測:6本	金沢市 尾山神社	社寺	不明	カシ カシ ウツギ	967 424 395 524	313	7.5 20.6 19 12.4	7 10 20 20	5 1 1 1	樹林 建 物群 道 路	草地・地被 類 雑樹・そ の他低木生 育	枯損木やや あり	不明	不明	有	良	無	無	無	2	その他制度	無	無
17 201-064 02/03 [5436-65-72]	樹林 1.1 ha 実測:3本	金沢市 尾山神社	社寺	不明	カシ ウツギ	395 524 351		19 12.4 23.5	20 20 20	1 1 1	樹林 公 園 建 物群 道 路	裸地 草地・ 地被類 雑樹 ・その他低 木生育	無	不明	不明	有	不良:一 部枯損	不明	有	1	風致地区・緑地 保全地区等	無	無	
17 201-064 03/03 [5436-65-72]	樹林 0.1 ha 実測:3本	金沢市 尾山神社	不明	不明	カシ カシ カシ	967 303 424	313	7.5 15.6 20.6	5 7 10	5 1 1	樹林 建 物群 道 路	草地・地被 類 雑樹・そ の他低木生 育	枯損木やや あり	不明	不明	有	良	無	無	無	2	無	無	
17 201-065 [5436-65-54]	樹林 実測:2本	金沢市 上野八幡 神社	社寺	不明	カシ カシ	418 758	276	16.5 24.8	17 12	1 3	公園 建 物群 道 路	裸地 雑樹・ その他低木 生育	枯損木やや あり	不明	不明	無	不良:一 部枯損	不明	不明	3	その他制度	樹名板	無	
17 201-066 [5436-65-63]	単木	金沢市 国立金沢 病院	国	不明	カシ	342		19	14	1	建物群 道路	裸地 草地・ 地被類 舗装	大枝枯損	不明	不明	無	良	無	無	無	2	無	無	無
17 201-067 [5436-65-63]	樹林 0.1 ha 実測:1本	金沢市 国立金沢 病院	国 不 明	不明	ミ	303		22.9	10	1	樹林 建 物群	草地・地被 類 ササそ の他やぶ	枯損木やや あり	不明	カシ	有	良	無	無	無	3	風致地区・緑地 保全地区等	無	無
17 201-068 [5436-55-61]	樹林 0.12 ha 実測:3本	金沢市 白山神社	社寺	不明	ナ ナ イヌギ	310 340 355		31 26 18	13 14 21	1 1 1	樹林 耕 地	雑樹・そ の他低木生 育 ササそ の他やぶ	無	無	無	有	良	無	無	無	2	無	無	無
17 201-069 [5436-55-72]	樹林 0.15 ha 実測:4本	金沢市 事比羅神 社	社寺	不明	カシ カシ カシ カシ	308 389 416 700		31 31 32 28	14 23 14 13	1 1 1 1	樹林 耕 地	雑樹・そ の他低木生 育 ササそ の他やぶ	無	無	無	有	良	無	無	無	2	無	無	無
17 201-070 [5436-55-72]	樹林 0.2 ha 実測:2本	金沢市 住吉神社	社寺	不明	ミ カシ	370 493		31 29	15 14	1 1	樹林	雑樹・そ の他低木生 育 ササそ の他やぶ	無	無	無	有	良	無	無	無	2	無	無	無
17 201-071 [5436-55-73]	樹林 0.1 ha 実測:3本	金沢市 八幡神社	社寺	不明	ミ カシ カシ	437 412 360		35 30 26	13 13 19	1 1 1	樹林 耕 地	裸地 草地・ 地被類 雑樹 ・その他低 木生育 ササ その他やぶ	無	無	無	有	良	無	無	無	1	無	無	無
17 201-072 [5436-55-84]	樹林 0.08 ha 実測:3本	金沢市 八幡神社	社寺	不明	カシ カシ カシ	434 398 434		39 39 21	13 12 16	1 1 1	建物群 道路	裸地 草地・ 地被類 雑樹 ・その他低 木生育	無	無	無	有	良	信仰対象あり	無	無	2	無	無	定期的な下刈り ・清掃

コード番号 [3:次カテゴリー]	区分	所在地、 通称名	所有者	推定樹齢 (年)	巨木測定値 樹種名	幹周 (cm)	主幹 (cm)	樹高 (m)	枝張 (m)	株立 (本)	周囲 の 状況	根元 の 状況	欠損度	動物生息 鳥 獣	着生 植物	健全 度	信仰対象	独特の 呼称	故事 伝承	視 認 性	保護制度指定	解説 板等	特記事項
17 201-073 [5436-55-66]	単木	金沢市 八幡神社	社寺	不明	イカリ	434		19	12	1	樹林	雑樹・その他 低木生育 ササその他 やぶ	無	無	無	有良	無	無	無	2	無	無	無
17 201-075 [5436-55-97]	樹林 0.15 ha 実測:2本	金沢市 日吉神社	社寺	不明	ササ ササ	375 390		34 28	12 28	1 1	樹林 耕 地	裸地 雑樹・ その他低木 生育 ササそ の他やぶ	無	無	無	有良	信仰対象あり	不明	不明	1	無	無	定期的な下刈り ・清掃
17 201-076 [5436-55-67]	単木	金沢市 日吉神社	社寺	不明	ササ	990	429	32	18	3	樹林 耕 地	裸地 雑樹・ その他低木 生育	無	無	無	有良	無	無	無	2	無	無	定期的な下刈り ・清掃
17 201-077 [5436-65-05]	樹林 0.1 ha 実測:2本	金沢市 諏訪神社	社寺	不明	ササ ササ	354 465		21 29	14 16	1 1	樹林	裸地 雑樹・ その他低木 生育 ササそ の他やぶ	無	無	無	有良	無	無	無	2	無	無	無
17 201-078 [5436-65-14]	樹林 0.11 ha 実測:2本	金沢市 諏訪神社	社寺	不明	ササ ササ	475 550		35 38	17 17	1 1	樹林 耕 地 道路	裸地 雑樹・ その他低木 生育 ササそ の他やぶ	無	無	無	有良	無	無	無	1	無	無	定期的な下刈り ・清掃
17 201-079 [5436-65-14]	樹林 0.15 ha 実測:2本	金沢市 瀬織津姫 神社	社寺	不明	ササ ササ	395 410		28 30	24 15	1 1	樹林	雑樹・その他 低木生育 ササその他 やぶ	無	無	無	有良	無	無	無	3	無	無	無
17 201-080 [5436-65-03]	樹林 0.1 ha 実測:1本	金沢市 八幡神社	社寺	不明	ササ	460		27	26	1	樹林	雑樹・その他 低木生育 ササその他 やぶ	無	無	無	有良	無	無	無	3	無	無	無
17 201-081 [5436-65-03]	単木	金沢市 幸高方	個人	不明	ササ	331		28	24	1	樹林	雑樹・その他 低木生育 ササその他 やぶ	無	無	無	有良	無	無	無	3	無	無	無
17 201-082 [5436-65-13]	単木	金沢市 元尾方	個人	不明	ササ	340		30	19	1	建物群	草地・地被 類	無	無	無	有良	無	無	無	2	無	無	定期的な下刈り ・清掃
17 201-083 [5436-65-23]	単木	金沢市 八幡神社	社寺	不明	ササ	436		20	20	1	樹林 耕 地 建物 群 道路	草地・地被 類 雑樹・そ の他低木生 育	無	無	無	有良	無	無	無	2	無	無	定期的な下刈り ・清掃
17 201-084 [5436-65-34]	単木	金沢市 日吉神社	社寺	不明	ササ	407		28	24	1	樹林 耕 地 道路	雑樹・その他 低木生育 ササその他 やぶ	大枝枯損	無	無	有良	無	無	無	2	無	無	無
17 201-085 [5436-65-00]	樹林 0.14 ha 実測:2本	金沢市 額東神社	社寺	不明	ササ ササ	304 352		21 20	9 15	1 1	公園 建 物群 道 路	裸地 草地・ 地被類 雑樹 ・その他低 木生育 舗装	枯損木やや あり	無	無	有良	信仰対象あり	不明	不明	1	その他制度	無	定期的な下刈り ・清掃

コード番号 [3次元コード]	区分	所在地 通称名	所有者	推定樹齢 (年)	巨木測定値 樹種名	幹周 (cm)	主幹 (cm)	樹高 (m)	枝張 (m)	株立 (本)	周囲の 状況	根元の 状況	欠損度	動物生息 鳥 獣	着生 植物	健全度	信仰対象	独特の 呼称	故事 伝承	視認 性	保護制度指定	解説板 等	特記事項
17 201-086 [5436-65-22]	樹林 0.16 ha 実測:2本	金沢市 山科神社	社寺	不明	ナリ ナリ	323 456		25 25	24 32	1 1	建物群 道路	裸地 雑樹・ その他低木 生育	無	無	無	有 良	信仰対象あり	無	無	3	その他制度	樹名板 解説板	定期的な下刈り・ 清掃
17 201-087 [5436-65-31]	単木	金沢市 白山神社	社寺	不明	カシ	382		16	11	1	建物群 道路	裸地	小枝枯損	無	無	有 良	無	無	無	3	無	無	無
17 201-088 [5436-65-52]	樹林 0.35 ha 実測:1本	金沢市 桜木神社	社寺	不明	ナリ	359		21	16	1	建物群 道路	裸地 草地・ 地被類 雑樹・ その他低 木生育	枯損木やや あり	無	無	有 不良:一 部枯損	信仰対象あり	無	無	2	無	無	定期的な下刈り・ 清掃
17 201-089 [5436-65-43]	樹林 0.09 ha 実測:2本	金沢市 八幡神社	社寺	不明	ナリ ナリ	420 535		27 27	21 23	1 1	建物群 道路	裸地 舗装	枯損木やや あり	無	無	有 良	無	無	無	1	その他制度	樹名板 解説板	定期的な下刈り・ 清掃
17 201-090 [5436-65-52]	単木	金沢市 開野神社	社寺	不明	ナリ	319		26	19	1	建物群 道路	裸地 舗装	小枝枯損	無	無	有 良	無	無	無	2	その他制度	樹名板	無
17 201-091 [5436-65-62]	単木	金沢市 松月寺	社寺	不明	マダケ	781		8	10	1	建物群 道路	裸地 草地・ 地被類	頭頂部幹折 れ 下部幹 折れ	無	無	有 不良:そ の他	無	松月寺の 御殿桜	有*	3	天然記念物等(国 )	解説板	保護棚設置
17 201-092 [5436-65-62]	単木	金沢市 国祭寺	社寺	不明	ナリ	333		16	10	1	建物群 道路	裸地 草地・ 地被類	小枝枯損 頭頂部幹折 れ	無	無	有 不良:一 部枯損	無	無	無	2	その他制度	無	無
17 201-093 [5436-65-52]	単木	金沢市 本覚寺	社寺	不明	ナリ	844	618	21	16	2	樹林 建 物群	雑樹・その 他低木生育 ササその他 やぶ	小枝枯損 下部幹折れ	無	無	有 不良:一 部枯損	無	無	無	3	その他制度	樹名板 解説板	無
17 201-094 [ ]	単木	金沢市 等雲寺	社寺	不明	ナリ	308		15	12	1	建物群 道路	裸地 舗装	無	無	無	有 良	無	無	無	2	その他制度	樹名板	定期的な下刈り・ 清掃
17 201-095 [5436-65-83]	単木	金沢市 久保市乙 剱宮	社寺	不明	ナリ	418		22	22	1	建物群 道路	裸地	小枝枯損	無	無	有 不良:一 部枯損	無	無	無	2	その他制度	樹名板 解説板	定期的な下刈り・ 清掃
17 201-096 [5436-65-83]	単木	金沢市 彦三緑地	市町村	不明	ナリ	412		12	17	1	公園 建 物群	草地・地被 類	頭頂部幹折 れ	無	無	有 不良:一 部枯損	無	無	無	3	無 都市公園(市 町村)	無	定期的な下刈り・ 清掃
17 201-097 [5436-65-81]	樹林 0.09 ha 実測:2本	金沢市 長田菅原 神社	社寺	不明	ナリ ナリ	380 425		22 15	15 15	1 1	建物群 道路	裸地 雑樹・ その他低木 生育 ササそ の他やぶ 舗 装	無	無	無	有 良	無	長田の森	無	1	その他制度	樹名板 解説板	定期的な下刈り・ 清掃
17 201-098 [5436-75-02]	樹林 0.11 ha 実測:2本	金沢市 住吉神社	社寺	不明	ナリ ナリ	344 495		21 16	24 19	1 1	建物群 道路	裸地 雑樹・ その他低木 生育 ササそ の他やぶ 舗 装	無	無	無	有 良	信仰対象あり	不明	不明	1	その他制度	解説板	定期的な下刈り・ 清掃
17 201-099 [5436-64-58]	単木	金沢市 八幡神社	社寺	不明	ナリ	362		21	20	1	建物群 道路	裸地	大枝枯損	無	無	無 不良:一 部枯損	信仰対象あり	無	無	2	その他制度	樹名板	保護棚設置 定期 的な下刈り・清 掃

コード番号 【3次メッシュコード】	区分	所在地、 通称名	所有者	推定樹齢 (年)	巨木測定値 樹種名	幹周 (cm)	主幹 (cm)	樹高 (m)	枝張 (m)	株 立 (本)	周囲 の 状況	根元 の 状況	欠損度	動物生息 鳥 獣	着生 植物	健全 度	信仰対象	独特の 呼称	故事 伝承	視 認 性	保護制度指定	解説 板等	特記事項
17 201-100 【5436-75-23】	樹林 0.21 ha 実測:1本	金沢市 八坂神社	社寺	不明	ナナ	327		24	21	1	耕地 道 路	雑樹・その 他低木生育 ササその他 やぶ	無	無	無	有 良	信仰対象あり	不明	不明	1	その他制度	解説板	無
17 201-101 【5436-64-88】	樹林 0.07 ha 実測:1本	金沢市 宇佐神社	社寺	不明	ナナ	403		29	25	1	耕地 建 物群 路	裸地 雑樹・ その他低木 生育 ササ その他やぶ 舗 装	無	無	無	有 良	信仰対象あり	無	無	1	その他制度	樹名板 解説板	無
17 201-102 【5436-64-88】	単木	金沢市 西部緑地 公園	都道府 県	100~199	ナナ	380		12	9	1	公園	裸地	無	無	無	無 良	無	無	不明	2	都市公園(都道府 県)	無	無
17 201-103 【5436-75-42】	単木	金沢市 宮前栄助 方	個人	不明	カシ	370	312	9	11	2	建物群 道路	草地・地被 類 雑樹・ その他低木 生育	大枝枯損	無	無	有 不良:一 部枯損	無	無	無	2	その他制度	樹名板	定期的な下刈り ・清掃
17 201-104 01/02 【5436-66-44】	樹林 33 ha 推定:70本	金沢市 大池平	不明	不明	イカリ 材片 ツグミ ツグミ	310 571 630 423		25	10	1 2 5 2	樹林	雑樹・その 他低木生育	無	不明	二カサ カ	無 良	無	無	無	2	無	無	無
17 201-104 02/02 【5436-66-44】	樹林	金沢市 大池平			イカリ ミナ サ イカリ	408 420 315 326	220	25		1 2 1 1													
17 202-001 【5537-30-54】	単木	七尾市 尊念寺	社寺		カシ	348		13	8	1	建物群 道路	裸地 草地・ 地被類	無	無	無	有 良	信仰対象あり	無	無	2	無	無	定期的な下刈り ・清掃
17 202-002 【5537-30-64】	単木	七尾市 氣比神社	社寺		イカリ	324		30	11	1	樹林	草地・地被 類 雑樹・ その他低木 生育	無	無	無	有 良	信仰対象あり	無	無	3	無	無	定期的な下刈り ・清掃
17 202-004 【5537-30-62】	樹林 0.4 ha 実測:4本	七尾市 阿良加志 比古神社	社寺	300以上	サ サ サ サ	648 340 305 300		35	12	1 1 1 1	樹林	草地・地被 類	無	無	無	無 良	信仰対象あり	大幡ネ目 申イ豆牟 上売上降 臨五本杉	有	1	天然記念物等(市 町村)	樹名板 石標	定期的な下刈り ・清掃
17 202-005 【5537-30-71】	樹林 実測:2本	七尾市 仏前武田 清助方	個人		ナナ カシ	450 330		25	18	1 1	建物群 道路	草地・地被 類 雑樹・ その他低木 生育	無	無	無	無 良	無	無	無	2	無	無	定期的な下刈り ・清掃
17 202-006 【5537-30-60】	単木	七尾市 小川久岡	個人		ナナ	472		20	19	1	建物群 道路	草地・地被 類	無	無	無	無 良	無	無	無	3	無	無	定期的な下刈り ・清掃
17 202-007 【5537-30-60】	樹林 実測:2本	七尾市 山中	個人		カシ カシ	308 312			17	1 1	樹林	雑樹・その 他低木生育 ササその他 やぶ	無	無	有 良	無	無	無	3	無	無	無	
17 202-008 【5537-30-91】	単木	七尾市	個人		カシ	324		22	18	1	樹林	雑樹・その 他低木生育 ササその他 やぶ	無	無	無	有 良	無	無	無	3	無	無	無

コード番号 [3次メカド]	区分	所在地、 通称名	所有者	推定樹齡 (年)	巨木測定値 樹種名	幹周 (cm)	主幹 (cm)	樹高 (m)	枝張 (m)	株立 (本)	周囲 の 状況	根元 の 状況	欠損度	動物生息 鳥 獣	着生 植物	健全 度	信仰対象	独特の 呼称	故事 伝承	視 認 性	保護制度指定	解説 板等	特記事項
17 202-009 [5537-40-13]	樹林 0.05 ha 実測:4本	七尾市 八幡神社	社寺		ササノ ササノ	336 413		30 25	10 18	1 1	樹林	雑樹・その他 低木生育	無	無	無	有良	信仰対象あり	無	無	3	無	無	無
17 202-010 [5537-40-03]	単木	七尾市 真光寺	社寺		仔杓	364		22	10	1	建物群	雑樹・その他 低木生育	無	無	無	有良	信仰対象あり	無	無	3	無	無	定期的な下刈り・ 清掃
17 202-012 [5537-40-22]	単木	七尾市 日吉神社	市町村		ササノ	472	215	15	12		樹林	ササノその他 やぶ	無	無	無	有良	信仰対象あり	無	無	1	無	無	定期的な下刈り・ 清掃
17 202-013 [5537-40-53]	単木	七尾市 百海広玄 寺	社寺		ササノ	418	285	20	10	2	樹林	草地・地被 類 雑樹・そ の他低木生 育	小枝枯損	無	無	有良	信仰対象あり	無	無	3	無	無	無
17 202-014 [5537-40-53]	単木	七尾市 百海東度 長吉方	個人		ササノ	310		20	18	1	建物群	裸地	小枝枯損	無	無	有良	無	無	無	1	無	無	定期的な下刈り・ 清掃
17 202-015 [5537-40-54]	単木	七尾市 百海諏訪 神社	社寺		ササノ	300		13	15	1	建物群	雑樹・その他 低木生育 ササノ他 やぶ	大枝枯損 小枝枯損	無	無	有良	信仰対象あり	無	無	3	無	無	定期的な下刈り・ 清掃
17 202-016 [5537-40-63]	単木	七尾市 百海伊影 山神社	社寺		仔杓	1087		15	12	1	樹林	草地・地被 類	大枝枯損 小枝枯損	無	無	有良	信仰対象あり	無	無	3	天然記念物等(市 町村)	無	無
17 202-017 [5537-40-84]	単木	七尾市 秋葉神社	社寺		ササノ	630		15	15	1	耕地	草地・地被 類 雑樹・そ の他低木生 育	大枝枯損 小枝枯損	無	無	有良	信仰対象あり	無	無	3	天然記念物等(市 町村)	無	無
17 202-018 [5537-40-93]	単木	七尾市 上湯川忠 魂碑	個人		1片	320		15	15	1	建物群 道路	舗装	小枝枯損	無	無	有良	信仰対象あり	無	無	1	無	無	定期的な下刈り・ 清掃
17 202-019 [5537-50-24]	単木	七尾市 鹿渡島辻 宗太郎方	個人		ササノ	334		25	10	1	建物群 道路	舗装	無	無	無	有良	無	無	無	3	無	無	定期的な下刈り・ 清掃
17 202-020 [5537-50-13]	樹林 実測:3本	七尾市 法広寺	社寺		仔杓 ササノ	324 412		25 20	13 15	1 1	樹林	ササノ他 やぶ	無	無	無	有良	信仰対象あり	無	無	2	無	無	定期的な下刈り・ 清掃
17 202-021 [5537-40-91]	単木	七尾市 間屋裕方	個人		ササノ	402		25	18	1	建物群	雑樹・その他 低木生育 ササノ他 やぶ	無	無	無	有良	信仰対象あり	無	無	2	無	無	定期的な下刈り・ 清掃
17 202-022 [5537-50-11]	単木	七尾市 運照寺	社寺		仔杓	400		18	8	1	樹林	草地・地被 類 雑樹・そ の他低木生 育	無	無	無	有良	信仰対象あり	無	無	1	無	無	無
17 202-024 [5537-40-81]	単木	七尾市 此ノ木替 正寺	社寺		仔杓	326		28	8	1	建物群 道路	草地・地被 類 雑樹・そ の他低木生 育	無	無	無	有良	信仰対象あり	無	無	3	無	無	定期的な下刈り・ 清掃

コード番号 [3次メカド]*	区分	所在地, 通称名	所有者	推定樹齢 (年)	巨木測定値 樹種名	幹周 (cm)	主幹 (cm)	樹高 (m)	枝立 (m)	株 (本)	周囲 の 状況	根元 の 状況	欠損度	動物生息 鳥 獣	着生 植物	健全 度	信仰対象	独特の 呼称	故事 伝承	視 認 性	保護制度指定	解説 板等	特記事項
17 202-025 [5537-40-81]	単木	七尾市 此ノ木日 吉神社	社寺		カマ	338		20	12	1	樹林	草地・地被 類 雑樹・そ の他低木生 育	無	無	無	有良	信仰対象あり	無	無	2	無	無	無
17 202-026 [5537-40-61]	単木	七尾市 山中	個人		カマ	330		23	15	1	樹林	雑樹・そ の他低木生 育 ササその他 やぶ	無	無	無	有良	無	無	無	3	無	無	無
17 202-027 [5537-40-51]	単木	七尾市 トンネル 上	個人		カマ	310		22	13	1	樹林	雑樹・そ の他低木生 育 ササその他 やぶ	無	無	無	有良	無	無	無	2	無	無	無
17 202-028 [5537-40-51]	樹林 0.8 ha 実測:2本	七尾市 藤平谷内 松本勝次 方	個人		カマ	513		25	20	1	樹林	草地・地被 類 ササその他 やぶ	無	無	無	有良	無	無	無	2	無	無	定期的な下刈り ・清掃
17 202-030 [5536-37-89]	単木	七尾市 滝尻・高 野方	個人		カマ	316		21	17	1	建物群 道路	草地・地被 類 雑樹・そ の他低木生 育	無	無	無	無良	無	無	無	2	無	無	定期的な下刈り ・清掃
17 202-031 [5536-47-59]	単木	七尾市 松本精健 方	個人		カマ	326		30	8	1	建物群	ササその他 やぶ	無	無	無	無良	無	無	無	3	無	無	定期的な下刈り ・清掃
17 202-032 [5536-47-49]	単木	七尾市 八幡神社	社寺		カマ	337		30	9	1	樹林	草地・地被 類	無	無	無	有良	信仰対象あり	無	無	3	無	無	定期的な下刈り ・清掃
17 202-033 [5536-47-59]	単木	七尾市 竜光寺	社寺		カマ	448		30	15	1	樹林	ササその他 やぶ	無	無	無	有良	信仰対象あり	無	無	3	無	無	定期的な下刈り ・清掃
17 202-034 [5536-47-49]	樹林 1.2 ha 実測:1本	七尾市 円成寺	社寺		カマ	406		17	15	1	樹林	ササその他 やぶ	無	無	無	有良	信仰対象あり	無	無	3	無	無	定期的な下刈り ・清掃
17 202-035 [5536-47-19]	単木	七尾市 城山	個人		カマ	308		15	18	1	樹林	雑樹・そ の他低木生 育 ササその他 やぶ	大枝枯損 小枝枯損	無	無	有不良:一 部枯損	無	無	無	2	無	無	無
17 202-036 [5536-47-28]	単木	七尾市 飯田博人 方	個人		カマ	348		33	8	1	樹林	雑樹・そ の他低木生 育	無	無	無	無良	無	無	無	3	無	無	定期的な下刈り ・清掃
17 202-037 [5536-37-94]	単木	七尾市	個人		カマ	373		15	12	1	建物群	草地・地被 類 雑樹・そ の他低木生 育	無	無	無	無良	無	無	無	2	無	無	無
17 202-038 [5536-47-05]	樹林 実測:2本	七尾市 飯川神社	社寺		カマ	782		27	20	1	建物群	裸地	枯損木多い	無	無	無不良	信仰対象あり	無	無	2	天然記念物等(市 町村)	樹名板	定期的な下刈り ・清掃
17 202-039 [5536-47-07]	樹林 0.5 ha 実測:1本	七尾市 白石神社 旧跡地	社寺		カマ	418		15	12	1	樹林	ササその他 やぶ	無	無	無	有良	信仰対象あり	無	無	3	無	石礎	無

コード番号 [3次メッシュト*]	区分	所在地、 通称名	所有者	推定樹齢 (年)	巨木測定値				周囲 の 状況	根元 の 状況	欠損度	動物生態		着生 植物	健全 度	信仰対象	独特の 呼称	故事 伝承	視 認 性	保護制度指定	解説 板等	特記事項
					樹種名	幹周 (cm)	主幹 (cm)	樹高 (m)				枝張 (m)	立 (本)									
17 202-040 [5536-47-25]	樹林 1.8 ha 実測:3本	七尾市 八幡神社	社寺	ナ*	370	25	12	1	樹林	草地・地被 類	無	無	無	有良	信仰対象あり	無	無	3	無	無	定期的な下刈り ・清掃	
17 202-041 [5536-47-36]	樹林 0.8 ha 実測:1本	七尾市 久志伊奈 太伎比古 神社	社寺	クスノキ	430	20	10	1	樹林	草地・地被 類	無	無	無	無良	信仰対象あり	無	無	1	無	無	定期的な下刈り ・清掃	
17 202-042 [5536-47-47]	単木	七尾市 住吉神社	社寺	ナ*片	455	16	15	1	建物群	舗装	無	無	無	有良	信仰対象あり	無	無	2	無	無	定期的な下刈り ・清掃	
17 202-043 [5536-47-47]	樹林 実測:6本	七尾市 気多本宮	社寺	イナ ナ ナ*片 I片	302 315 305 312	23 25 15 20	14 17 16 10	1	建物群	草地・地被 類	無	無	無	有良	信仰対象あり	無	無	3	無	無	定期的な下刈り ・清掃	
17 202-044 [5536-47-47]	樹林 実測:3本	七尾市 山王神社	社寺	ナ ナ*片	390 332	18 17	18 5	1 3	建物群	草地・地被 類	無	無	無	無良	信仰対象あり	無	無	3	無	無	定期的な下刈り ・清掃	
17 202-046 [5536-47-56]	単木	七尾市 西光寺	社寺	イナ	382	30	12	1	建物群	雑樹・その 他低木生育	小枝枯損	無	無	無良	信仰対象あり	無	無	2	無	無	定期的な下刈り ・清掃	
17 202-047 [5536-47-56]	樹林 0.4 ha 実測:3本	七尾市 宝徳寺	社寺	ナ ナ*片 ナ*	372 336 348	25 18 25	18 12 9	1 1 1	樹林	草地・地被 類	無	無	無	有良	信仰対象あり	無	無	3	無	無	定期的な下刈り ・清掃	
17 202-048 [5536-47-56]	樹林 0.35 ha 実測:1本	七尾市 本行寺	社寺	ナ*	351	26	10	1	樹林	雑樹・その 他低木生育	無	無	無	無良	信仰対象あり	無	無	2	無	無	無	
17 202-049 [5536-47-56]	樹林 0.3 ha 実測:5本	七尾市 長興寺	社寺	ナ*片 ナ*	410 395	20	14	1	樹林	雑樹・その 他低木生育	無	無	無	有良	信仰対象あり	無	無	3	無	無	定期的な下刈り ・清掃	
17 202-050 [5536-47-56]	樹林 0.4 ha 実測:2本	七尾市 竜門寺	社寺	イナ クスノキ	410 443	22	15	1	樹林	雑樹・その 他低木生育	無	無	無	無良	信仰対象あり	無	無	3	天然記念物等(市 町村)	無	定期的な下刈り ・清掃	
17 202-051 [5536-47-44]	樹林 実測:1本	七尾市 白山神社	社寺	イナ	340	20	10	1	樹林	雑樹・その 他低木生育	無	無	無	有良	信仰対象あり	無	無	1	無	無	定期的な下刈り ・清掃	
17 202-052 [5536-47-53]	樹林 0.08 ha 実測:1本	七尾市 上谷内健 次方	個人	ナ*	391	35	12	1	建物群	雑樹・その 他低木生育	無	無	無	無良	無	無	無	3	無	無	定期的な下刈り ・清掃	
17 202-053 [5536-47-42]	単木	七尾市 おすわさ ま	個人	ナ*片	416	268	12	10	2	耕地	雑樹・その 他低木生育	大枝枯損 空洞あり	無	無	有良	無	無	無	2	無	無	定期的な下刈り ・清掃
17 202-054 [5536-47-42]	樹林 0.7 ha 実測:2本	七尾市 八幡神社	社寺	クスノキ	318	14	18	1	樹林	ササその他 やぶ	枯損木や あり 倒木 やあり	無	無	有良	信仰対象あり	無	無	2	無	無	無	
17 202-055 [5536-47-73]	単木	七尾市 菅原神社	社寺	ナ*片	458	20	17	1	道路	裸地	小枝枯損 異常なコブ あり	無	無	無良	信仰対象あり	無	無	2	無	無	定期的な下刈り ・清掃	

コード番号 [3次元コード]	区分	所在地、 通称名	所有者	推定樹齢 (年)	巨木測定値 樹種名	幹周 (cm)	主幹 (cm)	樹高 (m)	枝張 (m)	株立 (m)	周囲 の 状況	根元 の 状況	欠損度	動物生息 鳥 獣	着生 植物	健全 度	信仰対象	独特の 呼称	故事 伝承	視 認 性	保護制度指定	解説 板等	特記事項	
17 202-056 [5536-57-03]	樹林 実測: 8本	七尾市 少名比古 神社	社寺		ｽﾞｼﾞｲ ｸﾞ ｸﾞ	440 310 316	185	20 20 18	12 15 15	1 2 1	建物群	雑樹・その他 低木生育	枯損木や あり 倒木 やあり	無	無	有	良	信仰対象あり	無	無	3	無	無	無
17 202-057 [5537-50-24]	樹林 実測: 1本	七尾市 観音崎	不明	200~299	ｸﾞ	300		10	15	1	樹林	雑樹・その他 低木生育	無	無	無	有	良	無	無	3	無	無	無	無
17 202-058 [5537-40-74]	単木	七尾市 川端	個人	200~299	ｸﾞ	300		13	12	1	建物群	裸地	無	無	無	有	良	無	無	3	無	無	無	無
17 202-059 [5536-47-84]	樹林 0.1 ha 実測: 1本	七尾市 八幡神社	社寺		ｲ	311		25	12	1	建物群	舗装	無	無	無	無	良	信仰対象あり	無	無	2	無	無	定期的な下刈り・ 清掃
17 203-001 [5436-54-02]	樹林 実測: 4本	小松市 御狐山神 社	社寺	不明	ｸﾞ ｸﾞ ｸﾞ ｽﾞｼﾞｲ	318 350 308 716	273	30 38 33 23	13 14 7 18	1 2 3	樹林	草地・地被 類 雑樹・そ の他低木生 育	無	有	不明	有	良	無	無	1	無	無	無	定期的な下刈り・ 清掃 枯損部の 削除、枝下ろし
17 203-002 [5436-54-01]	樹林 実測: 1本	小松市 八幡神社	社寺	不明	ｸﾞ	395		23	17		樹林	草地・地被 類 雑樹・そ の他低木生 育	無	有	不明	有	良	信仰対象あり	老樹名木 杉	無	1	無	樹名板	定期的な下刈り・ 清掃 枯損部の 削除、枝下ろし
17 203-003 [5436-44-92]	単木	小松市 八幡神社	社寺	不明	ｽﾞｼﾞｲ	320		14	10	1	樹林	草地・地被 類	頭頂部幹折 れ 異常な コブあり	不明	不明	有	良	無	無	無	2	無	無	無
17 203-004 [5436-44-91]	単木	小松市 八幡神社	社寺	不明	ｽﾞｼﾞｲ	390		18	18	3	樹林 耕 地 建物 群	草地・地被 類 雑樹・そ の他低木生 育	無	有	不明	有	良	無	無	1	無	無	無	定期的な下刈り・ 清掃
17 203-005 [5436-44-90]	単木	小松市 大宮神社	社寺	不明	ｽﾞｼﾞｲ	495		8	8		耕地 建 物群	草地・地被 類	大枝枯損 小枝枯損 頭頂部幹折 れ 空洞あ り 異常な コブあり	有	無	有	不良: 枯 死寸前	無	無	3	無	無	無	支柱設置 定期的 な下刈り・清掃 枯損部の削除、 枝下ろし
17 203-006 [5436-43-97]	単木	小松市 三輪神社	社寺	不明	ｸﾞ	320		11	9	1	樹林 耕 地 建物 群 道路	裸地 草地・ 地被類	大枝枯損 小枝枯損 頭頂部幹折 れ 異常な コブあり	無	無	有	不良: 一 部枯損	無	無	2	無	無	無	定期的な下刈り・ 清掃 枯損部の 削除、枝下ろし
17 203-007 [5436-43-96]	樹林 実測: 1本	小松市 縮骨神社	社寺	不明	ｸﾞ	375		13	15	1	樹林 耕 地 建物 群	裸地	無	無	無	有	不良: そ の他	信仰対象あり	無	無	2	無	無	定期的な下刈り・ 清掃 枯損部の 削除、枝下ろし
17 203-008 [5436-44-83]	単木	小松市 若宮八幡	社寺	不明	ｸﾞ ｸﾞ ｸﾞ	450	230	15	10	2	樹林	裸地	無	不明	不明	有	良	無	無	2	無	無	無	無
17 203-009 01/02 [5436-44-81]	樹林 実測: 6本	小松市 徳橋神社	社寺	不明	ｸﾞ ｽﾞｼﾞｲ ｽﾞｼﾞｲ ｽﾞｼﾞｲ	385 308 335 410	240	18 20 25 13	10 5 10 8	2	樹林	草地・地被 類 雑樹・そ の他低木生 育	枯損木や あり	不明	不明	有	不良: 一 部枯損	無	無	2	無	無	無	無



コード番号 [3次メッシュコード]	区分	所在地、 通称名	所有者	推定樹齢 (年)	巨木測定値 樹種名	幹周 (cm)	主幹 (cm)	樹高 (m)	枝張 (m)	株立 (本)	周囲 の 状況	根元 の 状況	欠損度	動物生息 鳥 獣	着生 植物	健全 度	信仰対象	独特の 呼称	故事 伝承	視認 性	保護制度指定	解説 板等	特記事項	
17 203-009 [5436-44-81]	02/02 樹林	小松市 徳橋神社			スダジイ スダジイ	370 343		16 15	8 8															
17 203-010 [5436-43-89]	単木	小松市 八幡神社	社寺	不明	スダジイ	300		13	10	1	樹林建 物群	裸地	無	無	無	無	良	無	無	無	2	無	無	無
17 203-011 [5436-43-85]	樹林 実測:1本	小松市 菟橋神社	社寺	不明	ケナ	340		8	4		樹林建 物群 道路	草地・地被 類	枯損木や あり	無	無	有	不良:一 部枯損	無	無	無	3	無	無	定期的な下刈り ・清掃 枯損部の 削除、枝下ろし
17 203-012 [5436-43-85]	樹林 実測:2本	小松市 芦城小学 校	市町村	不明	シナ シナ	345 300		14 13	25 13		耕地建 物群 道路 その他	裸地 草地・ 地被類	無	無	有	良	無	無	無	2	無	無	定期的な下刈り ・清掃 枯損部の 削除、枝下ろし	
17 203-013 [5436-44-71]	単木	小松市 大田助巨 郎方	個人	不明	ス*	310		18	10	1	建物群	草地・地被 類	頭頂部幹折 れ	無	無	無	不良:一 部枯損	無	無	無	1	無	無	定期的な下刈り ・清掃
17 203-014 [5436-43-79]	01/02 樹林 実測:6本	小松市 八幡神社	社寺	不明	スダジイ スダジイ スダジイ スダジイ	435 600 345 350	247 220 214 230	12 8 9 11	12 8 8 8	2 3 2 2	樹林建 物群	裸地 草地・ 地被類 雑樹 ・その他低 木生育	枯損木や あり	無	無	有	不良:一 部枯損	無	無	無	2	無	無	定期的な下刈り ・清掃 枯損部の 削除、枝下ろし
17 203-014 [5436-43-79]	02/02 樹林	小松市 八幡神社			スダジイ	315	223	12	11	2														
17 203-015 [5436-43-78]	樹林 実測:2本	小松市 白山神社	社寺	不明	スダジイ ケナ	377 385		16 28	14 24	2	樹林耕 地	裸地 草地・ 地被類	枯損木や あり	無	無	有	不良:一 部枯損	信仰対象あり	無	無	2	無	無	定期的な下刈り ・清掃 枯損部の 削除、枝下ろし
17 203-016 [5436-43-75]	樹林 1.0 ha 実測:3本	小松市 本覚寺	社寺	不明	ケナ ケナ シナ	527 318 350		15 15 13	7 6 13		樹林建 物群 道 路	裸地 草地・ 地被類	枯損木や あり	無	無	有	不良:一 部枯損	無	無	無	2	無	無	保護棚設置 定期 的な下刈り・清 掃 枯損部の削 除、枝下ろし
17 203-017 [5436-44-61]	単木	小松市 澤上神社	社寺	不明	ケナ	300		10	7	1	樹林	草地・地被 類	大枝枯損	不明	不明	有	不良:一 部枯損	信仰対象あり	無	無	3	無	樹名板	保護棚設置
17 203-018 [5436-43-68]	樹林 実測:4本	小松市 幡生神社	社寺	不明	スダジイ スダジイ スダジイ スダジイ	315 363 312 340		15 15 12 12	10 7 14 10		樹林耕 地	裸地 草地・ 地被類 雑樹 ・その他低 木生育	枯損木や あり	不明	不明	有	良	無	無	無	2	無	無	無
17 203-019 [5436-43-66]	樹林 実測:1本	小松市 八坂神社	社寺	不明	スダジイ	341		20	16		樹林耕 地 建物 群	裸地 草地・ 地被類 雑樹 ・その他低 木生育	枯損木や あり	無	無	有	良	信仰対象あり	無	無	2	無	無	定期的な下刈り ・清掃 枯損部の 削除、枝下ろし
17 203-020 [5436-43-65]	樹林 実測:2本	小松市 須天熊野 神社	社寺	不明	シナ スダジイ	365 421	221	16 16	14 10	2	樹林建 物群 道 路	裸地 草地・ 地被類 雑樹 ・その他低 木生育	枯損木や あり	無	無	有	不良:一 部枯損	信仰対象あり	無	無	2	無	無	定期的な下刈り ・清掃 枯損部の 削除、枝下ろし
17 203-021 [5436-44-53]	樹林 実測:2本	小松市 白山神社	社寺	不明	ス* ス*	307 530	310	35 30	12 13	2	樹林	草地・地被 類	無	無	無	有	良	信仰対象あり	無	無	2	無	無	定期的な下刈り ・清掃 枯損部の 削除、枝下ろし

コード番号 [3次メッシュコード]	区分	所在地 通称名	所有者	推定樹齢 (年)	巨木測定値 樹種名	幹周 (cm)	主幹 (cm)	樹高 (m)	枝張 (m)	株立 (本)	周囲 の 状況	根元 の 状況	欠損度	動物生息 鳥 獣	着生 植物	健全 度	信仰対象	独特の 呼称	故事 伝承	視 認 性	保護制度指定	解説 板等	特記事項
17 203-022 [5436-44-50]	樹林 実測:2本	小松市	その他 公有	不明	スズイ スズイ	590 300	440	12 8	8 5	2	樹林 耕地	草地・地被 類 その他	枯損木やや あり	無	無	有	不良:一 部枯損	無	無	2	無	無	無
17 203-023 [5436-44-50]	単木	小松市 白山神社	社寺	不明	ナナ	300		28	15		樹林	草地・地被 類 舗装	小枝枯損	無	無	有	良	無	無	2	無	無	無
17 203-024 [5436-44-50]	単木	小松市	個人	不明	コナ	305		20	15	1	樹林	草地・地被 類	無	無	無	有	良	無	無	2	無	無	無
17 203-025 [5436-43-55]	単木	小松市 願勝寺	社寺	不明	イヨ	385		25	10		建物群 運路	裸地	大枝枯損 小枝枯損 頭頂部幹折 れ	無	無	有	不良:一 部枯損	無	無	2	無	無	定期的な下刈り ・清掃 枯損部の 削除、枝下ろし
17 203-026 [5436-44-44]	樹林 実測:3本	小松市 泰産神社	社寺	不明	サ サ サ	355 397 390		29 30 30	10 14 14		樹林	裸地 草地・ 地被類	枯損木やや あり	無	無	有	良	信仰対象あり	無	2	無	無	保護棚設置 定期的な下刈り・清掃 枯損部の削除、枝下ろし
17 203-027 [5436-44-43]	単木	小松市 武道神社	社寺	不明	サ	320		30	15	1	樹林	草地・地被 類	小枝枯損	不明	不明	有	良	信仰対象あり	無	2	無	無	無
17 203-028 [5436-43-47]	樹林 実測:3本	小松市 日吉神社	社寺	不明	スズイ スズイ スズイ	340 736 326	250 226	20 20 16	10 13 10	4 2	樹林	草地・地被 類 稚樹・そ の他低木生 育	枯損木やや あり	不明	不明	有	良	無	無	2	無	無	定期的な下刈り ・清掃 枯損部の 削除、枝下ろし
17 203-029 [5436-43-44]	単木	小松市	個人	不明	ナナ	309		20		1	建物群 その他	裸地 草地・ 地被類	無	無	無	有	良	無	無	2	無	無	無
17 203-030 [5436-43-44]	樹林 実測:4本	小松市 正八幡神 社	社寺	不明	サ サ スズイ スズイ	320 320 325 300	240	22 21 18 10	2 6 7 6	2 2	樹林 耕 地	裸地 草地・ 地被類	枯損木やや あり	無	無	有	不良:一 部枯損	信仰対象あり	無	2	無	無	定期的な下刈り ・清掃 枯損部の 削除、枝下ろし
17 203-031 [5436-43-34]	樹林 実測:3本	小松市 諏訪神社	社寺	不明	スズイ スズイ スズイ	310 735 470	345	15 16 16	10 13 17		樹林 耕 地	裸地 草地・ 地被類	枯損木やや あり	無	無	有	不良:一 部枯損	信仰対象あり	無	2	無	無	定期的な下刈り ・清掃 枯損部の 削除、枝下ろし
17 203-032 [5436-44-13]	樹林 実測:2本	小松市 白山神社	社寺		イヨ ワゾウガシ	300 350		20 13	15 20	1 1	樹林	草地・地被 類 稚樹・そ の他低木生 育	無	不明	不明	有	良	無	無	2	無	無	定期的な下刈り ・清掃
17 203-033 [5436-44-11]	単木	小松市 春日神社	社寺	不明	サ	300		28	12	1	樹林	裸地	無	無	無	無	良	無	無	2	無	無	定期的な下刈り ・清掃
17 203-034 [5436-43-14]	単木	小松市 八幡神社	社寺	不明	スズイ	490		20	15		樹林 耕 地 建物 群	裸地 草地・ 地被類	大枝枯損 小枝枯損	無	無	有	良	無	無	2	無	無	無
17 203-035 [5436-43-12]	樹林 実測:2本	小松市 白山神社	社寺	不明	スズイ ナナ	350 330		16 20	18 15	3	樹林 耕 地 建物 群	裸地 草地・ 地被類 稚樹・そ の他低 木生育	無	無	無	有	良	無	無	2	無	無	定期的な下刈り ・清掃 枯損部の 削除、枝下ろし
17 203-036 [5436-43-08]	樹林 実測:2本	小松市 磯前神社	社寺	不明	イヨ サ	320 410	230	30 30	15 8	2	樹林	裸地 草地・ 地被類	枯損木やや あり	無	無	有	不良:一 部枯損	無	無	2	無	無	定期的な下刈り ・清掃

コード番号 [3次元コード]	区分	所在地、 通称名	所有者	推定樹齢 (年)	巨木測定値 樹種名	幹周 (cm)	主幹 (cm)	樹高 (m)	枝張 (m)	株立 (本)	周囲 の 状況	根元 の 状況	欠損度	動物生息 鳥 獣	養生 植物	健全 度	信仰対象	独特の 呼称	故事 伝承	視 認 性	保護制度指定	解説 板等	特記事項
17 203-037 [5436-43-05]	樹林 実測:2本	小松市 津波倉神 社	社寺	不明	スズイ 杉*	390 310	220	17 20	15 15	2 1	樹林	草地・地被 類 雑樹・そ の他低木生 育	無	不明	不明	有 良	無	無	無	2	無	無	定期的な下刈り ・清掃 枯損部の 削除、枝下ろし
17 203-038 [5436-43-03]	単木	小松市 御蟲神社	社寺	不明	スズイ	375		20	20	1	樹林	裸地	大枝枯損	無	無	有 良	無	無	無	2	無	無	無
17 203-039 01/02 [5436-43-02]	樹林 実測:6本	小松市 刀何里神 社	社寺	不明	スズイ スズイ スズイ スズイ	400 575 470 360	240	15 15 15 15	14 10 7 12	3	樹林 耕 地 建物 群	裸地 草地・ 地被類 雑樹 ・その他低 木生育	枯損木やや あり	無	無	有 不良:一 部枯損	無	無	無	2	無	無	定期的な下刈り ・清掃 枯損部の 削除、枝下ろし
17 203-039 02/02 [5436-43-02]	樹林	小松市 刀何里神 社			スズイ スズイ	320 320		15 12	15 7														
17 203-040 [5436-43-02]	樹林 実測:2本	小松市 満留山神 社	社寺	不明	杉* スズイ	340 340		22 15	13 10	2	樹林 耕 地 建物 群	裸地 草地・ 地被類 雑樹 ・その他低 木生育	枯損木やや あり	無	無	有 不良:一 部枯損	無	無	無	2	無	無	定期的な下刈り ・清掃 枯損部の 削除、枝下ろし
17 203-041 [5436-34-92]	単木	小松市 白山神社	社寺	不明	仔杓	310		28	9	1	樹林 耕 地	草地・地被 類	大枝枯損 小枝枯損	無	無	有 不良:そ の他	無	無	無	2	無	無	定期的な下刈り ・清掃 枯損部の 削除、枝下ろし
17 203-042 [5436-33-96]	単木	小松市 大王寺	社寺	不明	杉*	325		30	17	1	樹林	草地・地被 類	無	無	無	無 良	無	無	無	2	無	無	無
17 203-043 [5436-33-95]	樹林 実測:3本	小松市 八幡神社	社寺	不明	杉* 杉* ウツロギ	375 458 350	265 220	30 30 30	13 12 14	2 2	樹林 耕 地	裸地 草地・ 地被類	枯損木やや あり	無	無	有 不良:一 部枯損	無	無	無	2	無	無	定期的な下刈り ・清掃
17 203-044 [5436-34-82]	樹林 実測:1本	小松市 岩上神社	社寺	不明	スズイ	503		20	18	1	樹林	雑樹・その 他低木生育	枯損木多い	不明	不明	有 良	無	無	無	2	無	無	定期的な下刈り ・清掃
17 203-045 01/04 [5436-33-73]	樹林 実測:14本	小松市 那谷寺	社寺	不明	杉* 杉* 杉* 杉*	360 315 385 550		25 25 25 27	10 10 10 15	1 1 1 1	樹林 建 物群	草地・地被 類	無	不明	不明	有 良	無	無	無	2	無	無	無
17 203-045 02/04 [5436-33-73]	樹林	小松市 那谷寺			杉* 杉* 杉* 杉*	330 350 360 360		27 27 21 27	10 10 10 10	1 1 1 1													
17 203-045 03/04 [5436-33-73]	樹林	小松市 那谷寺			スズイ スズイ スズイ スズイ	370 410 320 425		25 25 25 25	15 15 15 15	1 1 1 1													
17 203-045 04/04 [5436-33-73]	樹林	小松市 那谷寺			スズイ スズイ	363 385		20 20	15 15	1 1													
17 203-046 [5436-33-59]	樹林 実測:1本	小松市 白山神社	社寺	不明	ウツロギ	380		20	15		樹林	草地・地被 類 雑樹・そ の他低木生 育	枯損木やや あり	不明	不明	有 良	無	無	無	2	無	無	無

コード番号 [3次メッシュコード]	区分	所在地、 通称名	所有者	推定樹齢 (年)	巨木測定値 樹種名	幹周 (cm)	主幹 (cm)	樹高 (m)	枝張 (m)	株立 (本)	周囲 の 状況	根元 の 状況	欠損度	動物生息 鳥 獣	着生 植物	健全 度	信仰対象	独特の 呼称	故事 伝承	視 認 性	保護制度指定	解説 板等	特記事項
17 203-047 [5436-33-53]	樹林 実測:1本	小松市 八幡神社	社寺	不明	アジイ	320		10	10		樹林 耕 地	裸地 草地・ 地被類 その 他		無	無	有 不良:一 部枯損	無	無	無	2	無	無	定期的な下刈り ・清掃 枯損部の 削除、枝下ろし
17 203-048 [5436-33-44]	樹林 実測:2本	小松市 八幡神社	社寺	不明	アジイ	430 585	260	30 13	12 8	3	樹林	草地・地被 類 雑樹・そ の他低木生 育	枯損木や あり	不明	不明	有 良	無	無	無	2	無	無	無
17 203-049 [5436-33-19]	樹林 0.1 ha 実測:1本	小松市 下里家	個人	不明	ミ	305		34	7		その他	草地・地被 類 雑樹・そ の他低木生 育		無	無	有 良	無	無	無	2	無	無	定期的な下刈り ・清掃
17 203-050 [5436-33-19]	樹林 実測:2本	小松市 円光寺	社寺	不明	ミ イヨ	350 344		24 22		1 1	樹林 建 物群	裸地		無	無	無 良	無	無	無	2	無	無	定期的な下刈り ・清掃 枯損部の 削除、枝下ろし
17 203-051 01/02 [5436-33-19]	樹林 実測:6本	小松市 足比売神 社	社寺	不明	ア* ア* ア* ア*	330 372 328 302		33 38 38 34	10 12 12 12		樹林	草地・地被 類 雑樹・そ の他低木生 育		無	不明	不明 有 良	無	無	無	2	無	無	定期的な下刈り ・清掃 枯損部の 削除、枝下ろし
17 203-051 02/02 [5436-33-19]	樹林	小松市 足比売神 社			ア* ア*	333 343		33 30	11 11														
17 203-052 [5436-34-00]	樹林 実測:2本	小松市 八幡神社	社寺	不明	ア* ア*	363 498	345	32 31	7 10	1 2	樹林 耕 地	草地・地被 類 雑樹・そ の他低木生 育		無	不明	不明 有 不良:そ の他	無	無	無	2	無	無	定期的な下刈り ・清掃
17 203-053 [5436-34-00]	樹林 実測:4本	小松市 大杉神社	社寺	不明	イヨ イヨ ア* ア*	370 555 420 307		33 36 35 34	20 25 10 9		樹林	草地・地被 類 雑樹・そ の他低木生 育		無	不明	不明 有 良	無	無	無	2	天然記念物等(市 町村)	解説板	定期的な下刈り ・清掃
17 203-054 [5436-24-93]	樹林 実測:4本	小松市 谷郷社	社寺	不明	ア* ア* ア* ア*	407 400 345 300		28 38 38 38	10 12 12 14	1 1 1 1	樹林	草地・地被 類 雑樹・そ の他低木生 育		無	不明	不明 有 良	無	無	無	2	無	無	定期的な下刈り ・清掃
17 203-055 [5436-23-99]	単木	小松市 城山	個人	不明	カマ	420		20	15	1	樹林	雑樹・そ の他低木生 育	小枝枯損	無	無	無 良	無	無	無	2	保安林・学術参 考保護等	無	無
17 203-056 [5436-24-32]	樹林 実測:1本	小松市 新保神社	社寺	不明	ア*	349		36	18	2	樹林	草地・地被 類 雑樹・そ の他低木生 育		無	不明	不明 有 良	無	無	無	2	無	無	定期的な下刈り ・清掃
17 203-057 [5436-24-32]	単木	小松市	個人	不明	ミ	370		26	10	1	建物群	裸地		無	無	無 良	無		有	2	無	無	無
17 203-058 [5436-24-01]	単木	小松市	不明	不明	ブナ	347		15	19	1	樹林	雑樹・そ の他低木生 育 ササその他 やぶ	大枝枯損 頭頂部折 れ	無	無	有 不良:そ の他	無	不明	不明	3	無	無	無

コード番号 [3次元コード]	区分	所在地、 通称名	所有者	推定樹齢 (年)	巨木測定値 樹種名	幹周 (cm)	主幹 (cm)	樹高 (m)	枝張 (m)	立 木 (本)	周囲 の 状況	根元 の 状況	欠損度	動物生息		着生 植物	健全 度	信仰対象	独特の 呼称	故事 伝承	視 認 性	保護制度指定	解説 板等	特記事項
														鳥	獣									
17 203-059 [5436-24-01]	樹林 0.1 ha 実測:3本	小松市	不明	不明	ミナ カサ カサ	340 360		20 20	18 22	1 1	樹林 水 面	種樹・その 他低木生育 ササその他 やぶ	無	無	不明	有	不良:そ の他	無	不明	不明	3	無	無	無
17 203-060 [5436-24-20]	樹林 20 ha 推定:100本	小松市 鈴ヶ岳	個人		アサ カサ	330 330		20 20			樹林	種樹・その 他低木生育 ササその他 やぶ	枯損木やや あり		无	有	良	無	無	無	3	自然環境保全地 域(都道府県)	その他	
17 204-001 [5637-10-26]	単木	輪島市 春日神社	社寺	不明	カサ カサ	310		16	12	1	樹林 建 物群	裸地	無	無	無	有	良	無 信仰対象あ り	無	無	3	無	無	無
17 204-002 [5637-10-46]	単木	輪島市 岩倉比古 神社	社寺	不明	カサ カサ	350		28	11	1	樹林 建 物群	草地・地被 類	無	無	無	無	良	無	無	無	3	天然記念物等(市 町村)	無	無
17 204-003 [5637-10-46]	樹林 0.2 ha 実測:3本 推定:7本	輪島市 岩倉寺	社寺	不明	カサ カサ カサ	590 405 440	260	13 17 20	15 10 11	3 1 1	樹林	種樹・その 他低木生育	枯損木やや あり	無	無	有	不良:一 部枯損	無	無	無	3	無	無	無
17 204-004 [5637-10-36]	単木	輪島市 西時国	個人	不明	カサ カサ	490		9	10	1	樹林 建 物群	種樹・その 他低木生育	小枝枯損	無	無	無	良	無	無	無	3	無	無	無
17 204-006 [5637-10-26]	単木	輪島市 敷戸	個人	不明	カサ カサ	390		16	18	1	樹林 建 物群	種樹・その 他低木生育 ササその他 やぶ	小枝枯損	無	無	有	良	無	無	無	3	無	無	無
17 204-007 [5637-10-27]	単木	輪島市 寺地	個人	不明	カサ カサ	630	210	12	10	5	建物群	種樹・その 他低木生育	無	無	無	有	良	無	無	無	3	無	無	無
17 204-008 [5637-10-16]	樹林 0.2 ha 実測:2本	輪島市 八幡神社	社寺	不明	カサ カサ	300 335		30 30	8 14	1 1	樹林 耕 地 建 物 群	種樹・その 他低木生育	無	無	無	有	良	無	無	無	3	無	無	無
17 204-009 [5637-10-17]	樹林 0.2 ha 実測:2本	輪島市 広江八幡 宮	社寺	不明	カサ カサ	410 510		30 35	18 10	1 1	樹林	種樹・その 他低木生育	無	無	無	有	良	無 信仰対象あ り	無	無	3	無	無	無
17 204-010 [5637-10-17]	単木	輪島市 広江	個人		カサ カサ	535	535	30		1	樹林	種樹・その 他低木生育	空洞あり 異常なコブ あり	不明	不明	有	不良:一 部枯損	無	無	無	1	無	無	無
17 204-011 [5637-10-13]	樹林 0.1 ha 実測:2本	輪島市 住吉神社	社寺	不明	カサ カサ	440 540		28 25	18 20	1	樹林 耕 地 道 路	裸地	枯損木やや あり	無	無	有	不良:一 部枯損	無	無	無	2	天然記念物等(市 町村)	無	無
17 204-012 [5637-10-13]	単木	輪島市 藤田達也	個人	不明	カサ カサ	920	580	24	25	2	樹林 耕 地 道 路	種樹・その 他低木生育	大枝枯損 空洞あり 異常なコブ あり	無	無	有	不良:一 部枯損	無	無	無	2	天然記念物等(市 町村)	無	無
17 204-013 [5637-10-12]	単木	輪島市 白山神社	社寺	不明	カサ カサ	470		25	14	1	樹林	草地・地被 類	大枝枯損	無	無	有	良	無 信仰対象あ り	無	無	3	天然記念物等(市 町村)	無	無

コード番号 [3次メッシュ]	区分	所在地、 通称名	所有者	推定樹齢 (年)	巨木測定値 樹種名	幹周 (cm)	主幹 (cm)	樹高 (m)	枝張 (m)	株 立 (本)	周囲 の 状況	根元 の 状況	欠損度	動物生息 鳥 獣	着生 植物	健全 度	信仰対象	独特の 呼称	故事 伝承	視 認 性	保護制度指定	解説 板等	特記事項
17 204-014 [5637-10-07]	樹林 0.1 ha 実測:2本	輪島市 白山神社	社寺	不明	ツバ クサ	350 600		12 32	12 15	1 1	樹林	雑樹・その 他低木生育	無	無	無	有 良	無 信仰対象あり	無	無	3	天然記念物等(市 町村)	無	無
17 204-015 [5637-10-03]	単木	輪島市 藤浦田家 墓地	個人	不明	ツバ クサ	470		10	12	1	その他	草地・地被 類	大枝枯損 頭頂部碎折 れ	無	無	有 不良	無	無	無	3	無	無	無
17 204-016 [5637-00-97]	単木	輪島市 本覚寺	社寺	不明	ツバ クサ	325		11	10	1	建物群	雑樹・その 他低木生育	無	無	無	有 良	無	無	無	3	無	無	無
17 204-017 [5636-07-99]	単木	輪島市 古池勘三 郎	個人	不明	ツバ クサ		420	15			建物群	草地・地被 類	空洞あり	無	無	有 不良:そ の他	無	無	無	2	無	無	無
17 204-018 01/02 [5636-07-98]	樹林 実測:6本	輪島市 榎原比代 比古神社	社寺	不明	ツバ クサ ツバ クサ ツバ クサ	380 355 415 590	350	15 20 20 15	14 17 11 8	1 1 1 2	樹林	草地・地被 類 雑樹・そ の他低木生 育	枯損木やや あり	無	無	有 良	無	無	無	1	無	無	無
17 204-018 02/02 [5636-07-98]	樹林 実測:6本	輪島市 榎原比代 比古神社	社寺	不明	ツバ クサ ツバ クサ	373 370		15 15	15 15	1 1	樹林	草地・地被 類 雑樹・そ の他低木生 育	枯損木やや あり	不明	不明	有 良	無	無	無	1	無	無	無
17 204-019 [5636-07-98]	単木	輪島市 巖岳	個人	不明	ツバ クサ	380		20	20		耕地 建物群	草地・地被 類	小枝枯損 異常なコブ あり	無	無	有 良	無	無	無	1	無	無	無
17 204-020 [5637-00-96]	樹林 0.1 ha 実測:3本	輪島市 金蔵寺	社寺	不明	ツバ クサ ツバ クサ	520 310 320		25 25 25	12 10 10	1 1 1	樹林	裸地		無	無	有 不良:一 部枯損	無	無	無	2	無	無	無
17 204-021 [5637-01-80]	単木	輪島市 舞谷神社	社寺	不明	ツバ クサ	840	610	30	7	3	樹林	雑樹・その 他低木生育	小枝枯損	無	無	有 不良:一 部枯損	無	無	無	3	無	無	無
17 204-022 [5637-00-87]	単木	輪島市 徳成	個人	不明	ツバ クサ	365	365	30		1	水面	裸地	無	不明	不明	無 良	無	無	無	1	無	無	無
17 204-023 [5637-00-86]	単木	輪島市 金蔵	個人	不明	ツバ クサ	320		30	16	1	樹林	雑樹・その 他低木生育	無	無	無	有 良	無	無	無	2	無	無	無
17 204-024 [5637-00-86]	単木	輪島市 金蔵	個人	不明	ツバ クサ	590	210	18	8	4	樹林	草地・地被 類	大枝枯損	無	無	有 良	無	無	無	3	無	無	無
17 204-025 [5637-00-82]	樹林 0.1 ha 実測:2本	輪島市 鴻家	社寺	不明	ツバ クサ ツバ クサ	430 320		31 30	10 8	1 1	樹林	雑樹・その 他低木生育	無	無	無	有 良	無	無	無	3	無	無	無
17 204-026 [5637-00-82]	単木	輪島市 北野のみ	個人	不明	ツバ クサ	360		18	8	1	その他	雑樹・その 他低木生育	大枝枯損 空洞あり	無	無	有 不良:一 部枯損	無	無	無	3	無	無	無
17 204-027 01/03 [ ]	樹林 0.1 ha 実測:10本	輪島市 浄明寺	社寺	不明	ツバ クサ ツバ クサ ツバ クサ	335 370 505 510	265	16 7 13 10	16 10 11 10	1 1 2 3	樹林	舗装 その他	枯損木やや あり	無	無	有 不良:一 部枯損	無	無	無	2	無	無	保護樹設置 定期 的な下刈り・清 掃 枯損部の削除 、枝下ろし

コード番号 【3次元コード】	区分	所在地 通称名	所有者	推定樹齡 (年)	巨木測定値				周囲 の 状況	根元 の 状況	欠損度	動物生息		着生 植物	健全 度	信仰対象	独特の 呼称	故事 伝承	視 認 性	保護制度指定	解説 板等	特記事項			
					樹種名	幹周 (cm)	主幹 (cm)	樹高 (m)				枝張 (m)	立 (本)										鳥	獣	
17 204-027 【5637-00-77】	02/03 樹林	輪島市 浄明寺			スズグイ	460	310	15	15	3															
					スズグイ	730	400	13	18	5															
					スズグイ	495	315	10	10	3															
					スズグイ	665	245	10	20	5															
17 204-027 【5637-00-77】	03/03 樹林 0.1 ha 実測:10本	輪島市 浄明寺	社寺	不明	クマノ木 スズグイ	300 445		20 20	15 18	1 1	樹林	稚樹・そ 他低木生 育	枯損木や あり	不明	不明	有	不良:一 部枯損	無	無	無	2	無	無	無	
17 204-028 【5637-00-77】	単木	輪島市 火宮神社	社寺	不明	仔ウ	370		30	18	1	樹林	草地・地 被類	無	無	無	無	良	無	無	無	2	無	無	無	
17 204-029 【5637-00-77】	単木	輪島市 徳成谷内	個人	不明	ササ	550		35			その他	草地・地 被類 稚樹・そ 他低木生 育	小枝枯損 下部幹折れ	不明	不明	有	不良:一 部枯損	無	無	無	2	無	無	無	
17 204-030 【5636-07-76】	樹林 0.1 ha 実測:2本	輪島市 日吉神社	社寺	不明	クマノ木 スズグイ	600 705	265	20	18	1 3	樹林	草地・地 被類 稚樹・そ 他低木生 育	枯損木や あり	不明	不明	有	良	無	無	無	2	無	無	無	
17 204-031 【5636-07-62】	樹林 0.1 ha 実測:1本	輪島市 重蔵神社	社寺	不明	クマノ木	310		15	19	1	樹林	裸地	枯損木や あり	無	無	有	良	無	無	無	2	無	無	定期的な下刈り ・清掃	
17 204-032 【5636-07-62】	樹林 0.1 ha 実測:3本	輪島市 蓮江寺	社寺	不明	クマノ木 クマノ木 クマノ木	340 330 360		17 24 20	13 17 16	1 1 1	樹林 その他	草地・地 被類	枯損木や あり	無	無	有	良	無	無	無	2	無	無	定期的な下刈り ・清掃 枯損部の 削除、枝下ろし	
17 204-033 【5636-07-71】	樹林 0.1 ha 実測:4本	輪島市 住吉神社	社寺	不明	クマノ木 クマノ木 クマノ木 クマノ木	320 420 370 380		10 12 17 18	10 17 12 15	1 1 1 1	樹林	裸地	枯損木や あり	無	無	有	不良:一 部枯損	無	無	無	2	無	無	無	
17 204-034 【5637-00-78】	樹林 0.1 ha 実測:2本	輪島市 八幡神社	社寺	不明	ササ ササ	360 330		30 30	6 6	1 1	樹林	草地・地 被類	無	無	無	無	良	無	無	無	3	無	無	無	
17 204-035 【5636-07-53】	01/02 樹林 0.1 ha 実測:6本	輪島市 諏訪八幡 神社	社寺	不明	スズグイ クマノ木 クマノ木 クマノ木	305 300 300 390		20 18 15 15	15 17 12 14	1 1 1 1	樹林	草地・地 被類 稚樹・そ 他低木生 育	枯損木や あり	不明	不明	有	良	無	信仰対象 あり	無	無	2	無	無	無
17 204-035 【5636-07-53】	02/02 樹林 0.1 ha 実測:6本	輪島市 諏訪八幡 神社			クマノ木 ミ	390 300		15 30	15 16	1 1	樹林	草地・地 被類 稚樹・そ 他低木生 育	枯損木や あり	不明	不明	有	良	無	信仰対象 あり	無	無	2	無	無	無
17 204-036 【5636-07-52】	単木	輪島市 伊勢神社	社寺	不明	ヒメツバ	305		30	13	1	樹林	草地・地 被類	無	無	無	有	良	無	無	無	2	無	無	定期的な下刈り ・清掃	
17 204-037 【5636-07-51】	樹林 0.1 ha 実測:3本	輪島市 廣田神社	社寺	不明	クマノ木 クマノ木 クマノ木	350 315 440		20 20 22	15 15 20	1 1 1	樹林	草地・地 被類 稚樹・そ 他低木生 育	無	無	無	有	良	無	無	無	1	無	無	無	

コード番号 [3次メッシュコード]	区分	所在地 通称名	所有者	推定樹齢 (年)	巨木測定値 樹種名	幹周 (cm)	主幹 (cm)	樹高 (m)	枝張 (m)	株立 (本)	周囲 の 状況	根元 の 状況	欠損度	動物生息 鳥 獣	着生 植物	健全 度	信仰対象	独特の 呼称	故事 伝承	視 認 性	保護制度指定	解説 板等	特記事項		
17 204-038 [5636-07-50]	単木	輪島市 八幡神社	社寺	不明	対*	383		28	12	1	樹林	草地・地被 類	無	無	無	有良	無	信仰対象あり	無	無	1	無	無	定期的な下刈り・清掃	
17 204-039 [5636-07-33]	単木	輪島市 伊勢神社	社寺	不明	対*	740		35	20	1	樹林	草地・地被 類 稚樹・そ の他低木生 育	小枝枯損	不明	不明	有	不良：一 部枯損	無	信仰対象あり	無	無	2	天然記念物等(市 町村)	無	定期的な下刈り・清掃
17 204-040 [5636-07-33]	単木	輪島市 伊藤茂	個人	不明	対*		365	25			建物群	草地・地被 類	無	不明	無	有良	無	無	無	2	無	無	無		
17 204-041 [5636-06-29]	樹林 0.1 ha 実測:1本	輪島市 金山神社	社寺	不明	ウヅカシ	300		10	10	1	樹林	草地・地被 類 稚樹・そ の他低木生 育	枯損木やや あり	無	無	有良	無	無	無	2	無	無	無		
17 204-042 [5636-06-18]	単木	輪島市 尊照寺	社寺	不明	対*	360		26	17	1	樹林	草地・地被 類	小枝枯損	無	無	有良	無	無	無	2	無	無	定期的な下刈り・清掃		
17 204-043 [5536-77-90]	樹林 0.3 ha 実測:3本	輪島市 上狹幹夫	個人	不明	ヒキアサ 大 対*	330 305 430		30	8 30 35	8 8 10	1 1 1	樹林	稚樹・そ の他低木生 育	枯損木やや あり	不明	不明	有	不良：一 部枯損	無	無	3	無	無	無	
17 204-044 [5536-77-83]	樹林 0.1 ha 実測:1本	輪島市 大幡神杉 伊豆牟比 呼神社	社寺	不明	対*	340		31	13	1	樹林	裸地 草地・ 地被類	枯損木やや あり	無	無	有良	無	信仰対象あり	無	無	2	無	無	定期的な下刈り・清掃	
17 204-045 [5536-77-72]	単木	輪島市 長沢	個人	不明	対*	360		30	10	1	樹林	草地・地被 類 稚樹・そ の他低木生 育	無	無	無	有良	無	無	無	2	無	無	枯損部の削除、 枝下ろし		
17 204-046 [5536-77-61]	単木	輪島市 細屋	個人	不明	対*	370		45	12	1	樹林	草地・地被 類	無	無	無	有良	無	無	無	3	無	無	無		
17 204-047 [5536-77-40]	単木	輪島市 内屋	個人	不明	対*	780		40	22	1	樹林	草地・地被 類	小枝枯損	無	無	有良	無	無	無	3	無	無	無		
17 205-001 [5637-22-26]	単木	珠洲市 角田俊磨	個人	不明	知り	345		30		1	その他	裸地	無	無	無	無良	無	無	無	2	無	無	無		
17 205-002 [5637-22-26]	単木	珠洲市 山岸政吉	個人	不明	知り	310		21	10	1	樹林	裸地	大枝枯損	無	無	有良	無	無	無	2	無	無	無		
17 205-003 [5637-22-26]	単木	珠洲市 宇多太郎	個人	不明	知り	360		10	26	1	建物群 その他	草地・地被 類	大枝枯損 空洞あり	無	無	無	不良：一 部枯損	無	御国松, 餅食い松	有	3	無	無	支柱設置	
17 205-004 [5637-22-24]	樹林 0.05 ha 実測:3本	珠洲市 横山	社寺	不明	ウヅカシ ウヅカシ ウヅカシ	420 360 310		18	12	1	樹林 建 物群	稚樹・そ の他低木生 育	枯損木やや あり	無	無	有	不良：一 部枯損	無	無	3	無	無	無		
17 205-005 [5637-22-20]	単木	珠洲市 徳保八幡 神社	社寺	不明	ウヅカシ	340		18	10	1	樹林 道 路	稚樹・そ の他低木生 育	無	無	無	有良	無	千本椿	無	2	天然記念物等(市 町村) 自然公園( 国定)	その他	無		
17 205-006 [5637-21-19]	単木	珠洲市 名古屋せ つ	個人	不明	知り	380				1	建物群	稚樹・そ の他低木生 育	小枝枯損	無	無	有良	無	無	無	2	自然公園(国定)	無	無		



コード番号 [3次メッシュコード]	区分	所在地 通称名	所有者	推定樹齢 (年)	巨木測定値 樹種名	幹周 (cm)	主幹 (cm)	樹高 (m)	枝張 (m)	株立 (本)	周囲 の 状況	根元 の 状況	欠損度	動物生息 鳥 獣	着生 植物	健全 度	信仰対象	独特の 呼称	故事 伝承	視 認 性	保護制度指定	解説 板等	特記事項
17 205-007 [5637-22-06]	樹林 3 ha 実測:2本 推定:10本	珠洲市 須々神社 奥宮	社寺	不明	スズノイ カブノ	490 340		15 13	10 8	1 1	樹林	稚樹・その他低木生育	枯損木ややあり	無	無	有 良:一部 枯損	無	ダキ山	有	1	天然記念物等(都道府県)自然公園(国定)保安林・学術参考保護等	無	無
17 205-008 [5637-22-01]	樹林 0.05 ha 実測:3本	珠洲市 灰庭神社	社寺	不明	スズノイ カブノ	420 460 430		18 19 15	5 5 8	1 1 1	樹林 耕地	稚樹・その他低木生育	枯損木ややあり	無	無	無 不良:一部 枯損	無	無	無	3	無	無	無
17 205-009 [5637-22-01]	単木	珠洲市 灰庭幸造	個人	不明	カブノ	600		18	15	1	樹林	稚樹・その他低木生育	大枝枯損 頭頂部幹折れ 空洞あり	無	無	有 不良:一部 枯損	無	無	無	3	無	無	無
17 205-010 [5637-21-08]	樹林 1 ha 実測:2本	珠洲市 八幡神社	社寺	不明	カブノ カブノ	550 420	300	16 22	10 10	1 1	樹林	裸地 稚樹・その他低木生育	枯損木ややあり	無	無	有 良	無	無	無	3	無	無	無
17 205-011 [5637-21-07]	単木	珠洲市 狩野門兵衛	個人	不明	カブノ	375		20		1	樹林 道路	草地・地被類	小枝枯損 空洞あり	無	無	有 良	無	一本松	無	2	無	無	無
17 205-012 [5637-21-06]	単木	珠洲市 春日神社	社寺	不明	カブノ	365		12	8	1	樹林 道路	稚樹・その他低木生育	大枝枯損	無	無	有 不良:一部 枯損	無	無	無	3	無	無	無
17 205-013 01/02 [5637-12-97]	樹林 3 ha 実測:7本 推定:35本	珠洲市 須々神社	社寺	不明	カブノ カブノ カブノ スズノイ	340 410 445 445		20 20 13 13	11 13 10 10		樹林 耕地 地 建物 群 道路	裸地 草地・地被類 稚樹・その他低木生育	枯損木ややあり	無	無	有 不良:一部 枯損	無	無	無	2	天然記念物等(国)自然公園(国定)	無	無
17 205-013 02/02 [5637-12-97]	樹林	珠洲市 須々神社			スズノイ ミ カブノ	410 340 320		23 30 27	15 8 11	1 1 1													
17 205-014 [5637-12-92]	樹林 0.2 ha 実測:4本	珠洲市 白山神社	社寺	不明	カブノ カブノ カブノ カブノ	520 310 340 320		20 10 20 20	15 6 15 15	1 1 1 1	樹林	稚樹・その他低木生育	無	無	無	有 良	無	無	無	3	無	無	無
17 205-015 [5637-12-91]	樹林 0.1 ha 実測:2本	珠洲市 唐笠神社	社寺	不明	カブノ カブノ	410 330		20 20	12 20	1 1	樹林 耕地	稚樹・その他低木生育	枯損木ややあり	無	無	有 良	無	無	無	3	無	無	無
17 205-016 [5637-11-96]	単木	珠洲市 畑中豊七	個人	不明	カブノ	350		11	4	1	樹林	稚樹・その他低木生育	大枝枯損 頭頂部幹折れ	無	無	有 不良:一部 枯損	無	無	無	2	天然記念物等(市町村)	樹名板	無
17 205-017 [5637-11-94]	樹林 実測:1本 推定:3本	珠洲市 大谷神社	社寺	不明	カブノ	550		13	10	1	樹林 道路	稚樹・その他低木生育	無	無	無	有 不良:一部 枯損	無	無	無	2	無	無	無
17 205-018 [5637-11-94]	単木	珠洲市 広栄寺	社寺	不明	スズノイ	345		15	10	1	樹林	稚樹・その他低木生育	無	無	無	無 良	無	無	無	3	無	無	無
17 205-019 [5637-11-94]	単木	珠洲市 石田為四郎	個人	不明	カブノ	615		10	20	1	樹林 耕地	草地・地被類 稚樹・その他低木生育	無	無	無	有 良	無	無	無	1	天然記念物等(市町村)	無	無

コード番号 [3次メッシュコード]	区分	所在地, 通称名	所有者	推定樹齢 (年)	巨木測定値 樹種名	樹木測定値				周囲 の 状況	根元の 状況	欠損度	動物生息		着生 植物	健全 度	信仰対象	独特の 呼称	故事 伝承	視 認 性	保護制度指定	解説 板等	特記事項	
						幹周 (cm)	主幹 (cm)	樹高 (m)	枝張 (m)				株 立 (本)	鳥										獣
17 205-020 [5637-12-85]	単木	珠洲市 田神社	社寺	不明	カシ	350		23	10	1	樹林	稚樹・その他低木生育	大枝枯損	無	無	有	良	無	無	無	3	無	無	無
17 205-021 [5637-11-80]	単木	珠洲市 白山神社	社寺	不明	カシ	650		13	10	1	樹林 建物群	稚樹・その他低木生育	大枝枯損	無	無	有	不良：一部枯損	無	無	無	3	天然記念物等(都道府県)	無	無
17 205-022 [5637-12-77]	単木	珠洲市 琴江院	社寺	不明	カシ	390		25	6	1	樹林	裸地	無	無	無	有	良	無	無	無	2	無	無	無
17 205-023 [5637-12-57]	単木	珠洲市 浄福寺	社寺	不明	カシ	370		9	12	1	樹林 建物群	裸地	大枝枯損	無	無	有	不良：一部枯損	無	無	無	3	無	無	無
17 205-024 [5637-12-52]	樹林 実測：2本	珠洲市 桜井信義	個人	不明	カシ カシ	380 340		16 9	3 7		樹林 耕地 建物群	草地・地被類	枯損木やあり	無	無	無	不良：一部枯損	無	無	無	2	無	無	無
17 205-025 [5637-11-57]	単木	珠洲市 新宮神社	社寺	不明	カシ	630		30	19	1	樹林	裸地	大枝枯損	無	無	有	良	無 信仰対象あり	無	無	3	天然記念物等(市町村)	無	無
17 205-026 [5637-11-58]	樹林 0.05 ha 実測：2本	珠洲市 栗林神社	社寺	不明	カシ カシ	360 430		12 28	17 13	1	樹林	裸地	無	無	無	有	良	無	無	無	3	無	無	無
17 205-027 [5637-11-48]	単木	珠洲市 願成寺	社寺	不明	カシ	550	300	15	12	2	樹林 道路	草地・地被類	大枝枯損	無	無	有	良	無	無	無	2	無	無	無
17 205-028 [5637-11-48]	樹林 実測：2本	珠洲市 大國主神社	社寺	不明	カシ カシ	330 530		25 25	8 15	1	樹林	裸地 稚樹・その他低木生育	無	無	無	有	良	無	無	無	3	無	無	無
17 205-029 [5637-12-40]	樹林 0.1 ha 実測：2本	珠洲市 古麻志比古神社	社寺	不明	カシ カシ	360 330		30 32	7 7	1	樹林 耕地 建物群	草地・地被類	無	無	無	有	良	無	無	無	3	無	無	無
17 205-030 [5637-11-49]	単木	珠洲市 加首神社	社寺	不明	カシ	420		25	7	1	樹林	草地・地被類	小枝枯損	無	無	有	不良：病虫害	無	無	無	3	無	無	無
17 205-031 [5637-12-31]	樹林 実測：1本	珠洲市 恒元福二	個人	不明	カシ	315		30		1	建物群	裸地	無	無	無	無	良	無	無	無	2	無	無	無
17 205-032 [5637-11-44]	単木	珠洲市 越田勘六	個人	不明	カシ	400		13	18	1	樹林 耕地	稚樹・その他低木生育	大枝枯損	無	無	有	不良：病虫害	無	無	無	3	無	無	無
17 205-033 [5637-12-33]	樹林 0.1 ha 実測：4本	珠洲市 西光寺	社寺	不明	カシ カシ カシ カシ	340 480 530 470		25 5 15 15	8 5 10 12	1	建物群	裸地	枯損木やあり	無	無	無	不良：一部枯損	無	無	無	3	無	無	無
17 205-034 [5637-12-33]	樹林 0.05 ha 実測：3本	珠洲市 長浜八幡神社	社寺	不明	カシ カシ カシ	530 430 400		15 13 18	6 10 10	1	樹林 建物群	裸地	無	無	無	良	無	無	無	無	2	無	無	無
17 205-035 [5637-12-33]	単木	珠洲市 大島武雄	個人		カシ	660		60	10	1	耕地 建物群	草地・地被類	大枝枯損 異常なコブあり	無	無	有	良	無	無	無	1	無	無	無
17 205-036 [5637-12-33]	単木	珠洲市 新保七郎	個人	不明	カシ	360		15	16	1	建物群	裸地	無	無	無	有	良	無	無	無	2	無	無	無

コード番号 [3次元コード*]	区分	所在地 通称名	所有者	推定樹齢 (年)	巨木測定値 樹種名	幹周 (cm)	主幹 (cm)	樹高 (m)	枝張 (m)	株立 (本)	周囲の 状況	根元の 状況	欠損度	動物生息 鳥 獣	着生 植物	健全 度	信仰対象	独特の 呼称	故事 伝承	視認 性	保護制度指定	解説 板等	特記事項	
17 205-037 [5637-12-22]	樹林 0.05 ha 実測:2本	珠洲市 妙珠寺	社寺	不明	ナツク ナツク	540 350		20 20	15 10	1 1	公園 耕 地 建物 群	草地・地被 類 雑樹・そ の他低木生 育	枯損木やや あり	無	無	有	不良:一 部枯損	無	無	3	無	無	無	
17 205-038 [5637-12-22]	樹林 0.05 ha 実測:2本	珠洲市 丁覚寺	社寺	不明	ナツク ナツク	350 480		15 18	12 6	1 1	耕地 建 物群	草地・地被 類	枯損木やや あり	無	無	無	不良:病 虫害	無	無	3	無	無	無	
17 205-039 [5637-12-22]	樹林 実測:2本	珠洲市 菅原神社	社寺	不明	ナツク ナツク	470 310		12 20	10 20	1 1	耕地 建 物群 道 路	草地・地被 類	枯損木やや あり	無	無	有	不良:一 部枯損	無	無	3	無	無	無	
17 205-040 [5637-12-25]	樹林 1 ha 実測:3本 推定:5本	珠洲市 高倉彦神 社	社寺	不明	ナツク ナツク ダクジイ	550 530 720	430	20 12 17	18 5 12	1 1 3	建物群 水面	裸地 雑樹・ その他低木 生育	枯損木やや あり	無	無	有	不良:一 部枯損	無	楡現森	無	1	天然記念物等(市 町村)	解説板	無
17 205-041 [5637-12-21]	単木	珠洲市 大蓮寺	社寺	不明	ナツク	345		20	10	1	樹林 建 物群	裸地	無	無	無	有	良	無	無	2	無	無	無	
17 205-042 [5637-12-21]	樹林 0.5 ha 実測:6本	珠洲市 春日神社	社寺	不明	ナツク ナツク ナツク ナツク	620 510 400 340		14 32 30 30	4 8 1 1	1 1 1 1	樹林 建 物群 道 路	裸地	枯損木やや あり	無	無	有	不良:一 部枯損	無	無	2	天然記念物等(市 町村)	無	無	
17 205-043 [5637-12-21]	単木	珠洲市 西勝寺	社寺	不明	ナツク	410		18	20	1	建物群	裸地	小枝枯損	無	無	有	良	無	無	2	無	無	無	
17 205-044 [5637-11-19]	単木	珠洲市 高照寺	社寺	不明	ナツク	690		12	20	1	耕地	草地・地被 類	小枝枯損	無	無	有	良	無	倒さ杉	有*	1	天然記念物等(市 町村)	解説板	支柱設置 定期的 な下刈り・清掃
17 205-045 [5637-12-00]	単木	珠洲市 新出秀春	個人	不明	ナツク	500		11	8	1	建物群	裸地	大枝枯損 頭頂部折れ 異常な コブあり	無	無	有	不良:一 部枯損	無	無	3	無	無	無	
17 205-046 [5637-11-09]	単木	珠洲市 永祥寺	社寺	不明	ナツク	320		25	10	1	樹林 建 物群	裸地	無	無	無	無	良	無	無	2	無	無	無	
17 205-047 [5637-01-88]	単木	珠洲市 愛宕社	社寺	不明	ナツク	700		17	21		耕地 道 路	舗装	小枝枯損	無	無	有	良	無	無	2	天然記念物等(市 町村)	樹名板	無	
17 205-048 [5637-01-89]	単木	珠洲市 宿神社	社寺	不明	ナツク	320		25	12	1	樹林	雑樹・そ の他低木生 育	大枝枯損	無	無	有	良	無	無	3	無	無	無	
17 205-049 [5637-01-78]	単木	珠洲市 至極音信 庵薬師	個人	不明	ナツク	425		10		1	建物群	裸地	頭頂部折れ	無	無	無	不良:一 部枯損	無	信仰対象あ り	無	3	無	無	無
17 205-050 [5637-01-78]	単木	珠洲市 柏原比吉 神社	社寺	不明	ナツク	430		20	13	1	樹林	雑樹・そ の他低木生 育	無	無	無	有	良	無	無	1	無	無	無	
17 205-051 [5637-01-78]	樹林 0.02 ha 実測:2本	珠洲市 山崎長次	個人	不明	ナツク	450 390		30 25	12 30	1 1	樹林 耕 地 道路	草地・地被 類	無	無	有	良	無	無	無	2	無	無	無	

コード番号 [3次元コード]	区分	所在地、 通称名	所有者	推定樹齢 (年)	巨木測定値 樹種名	幹周 (cm)	主幹 (cm)	樹高 (m)	枝張 (m)	株立 (本)	周囲 の 状況	根元 の 状況	欠損度	動物生息 鳥 獣	着生 植物	健全 度	信仰対象	独特の 呼称	故事 伝承	視認 性	保護制度指定	解説 板等	特記事項		
17 205-052 [5637-01-77]	単木	珠洲市 日枝神社	社寺	不明	カシ	760		20	20	1	樹林	雑樹・その他低木生育	大枝枯損 頭頂部幹折れ 異常な コブあり	無	無	有	不良：枯 死寸前	無	無	3	無	無	無		
17 205-053 [5637-01-69]	樹林 実測:3本	珠洲市 八幡神社	社寺	不明	カシ カシ カシ	470 340 350	260	20 25 20	13 12 12	2	樹林 耕 地 建物 群 道路	草地・地被 類	無	無	無	有	良	無	無	無	3	無	無	無	
17 205-054 [5637-01-49]	樹林 0.01 ha 実測:2本	珠洲市 樺本陸郎	個人	不明	カシ カシ	370 310		16 15	15 15	1 1	建物群 道路	裸地	無	無	無	有	不良：一 部枯損	無	無	2	無	無	無		
17 205-055 [5637-01-23]	単木	珠洲市 大日靈神 社	社寺	不明	カシ	480	320	28	11	2	樹林	裸地	無	無	無	無	良	無	無	無	3	無	無	無	
17 206-001 [5436-33-93]	樹林 0.26 ha 実測:3本	加賀市 鞍掛山	社寺		ダシイ ダシイ	567 464	230 230	10 12	17 15	2 3	樹林 建 物群 道 路	裸地	枯損木やや あり	無	無	無	良	無	無	無	1	無	無	無	
17 206-002 [5436-33-03]	単木	加賀市	個人		カシ	360	300	15	30	2	樹林	雑樹・その他低木生育	無	不明	不明	有	良	無	無	無	3	無	無	無	
17 206-003 [5436-43-02]	樹林 0.36 ha 実測:3本 推定:13本	加賀市	社寺		カシ ダシイ ダシイ	360 324 300		18 15.5 9	14 18 15	1 1 1	樹林 建 物群 道 路	裸地 草地・ 地被類	枯損木やや あり	不明	不明	有	良	信仰対象あり	無	無	1	無	無	無	枯損部の削除、 枝下ろし
17 206-004 [5436-33-92]	樹林 0.68 ha 実測:2本 推定:15本	加賀市	社寺		カシ カシ	316 301		25.4 25	17 15	1 1	樹林 建 物群 道 路	裸地 草地・ 地被類 雑樹・ その他低 木生育	無	不明	不明	有	良	無	無	無	1	無	無	無	定期的な下刈り ・清掃
17 206-005 [5436-33-82]	樹林 実測:2本	加賀市 向山 管 官	社寺		ダシイ ダシイ	867 559	460 210	13.5 14.5	19.5 5	2 5	耕地 建 物群 道 路	草地・地被 類	無	不明	不明	無	良	信仰対象あり	向山の 大権の木	有*	1	無	解説板	保護制度設置 定期 的な下刈り・清 掃	
17 206-006 [5436-33-82]	単木	加賀市	社寺		カシ	345		21.5	17.2	1	樹林 建 物群 道 路	裸地	小枝枯損	無	無	無	良	無	無	無	1	無	無	無	
17 206-007 [5436-33-82]	単木	加賀市 墓地	その他 公有		カシ	374		15	17	1	樹林 道 路 其 他	草地・地被 類	大枝枯損	無	無	無	良	無	無	無	1	無	無	無	保護制度設置 枯損 部の削除、枝下 ろし
17 206-008 [5436-33-62]	単木	加賀市	社寺		カシ	510		29.5	19	1	樹林	草地・地被 類	小枝枯損	不明	不明	有	良	信仰対象あり	無	無	1	無	無	無	定期的な下刈り ・清掃
17 206-009 [5436-33-81]	単木	加賀市	社寺		ダシイ	443		17	17	1	樹林 道 路	裸地	小枝枯損	無	無	無	良	無	無	無	2	無	無	無	
17 206-010 [5436-33-81]	単木	加賀市	社寺		カシ	384		25	25	1	樹林 耕 地 道路	裸地	無	無	無	無	良	無	無	無	1	無	無	無	
17 206-011 [5436-33-71]	樹林 0.5 ha 実測:3本	加賀市	社寺		カシ カシ カシ	335 314 342		26.5 26 24	25 24	1 1 1	樹林	草地・地被 類	無	不明	不明	有	良	無	無	無	1	無	無	無	定期的な下刈り ・清掃

コード番号 [3次カンパノト]	区分	所在地, 通称名	所有者	推定樹齢 (年)	巨木測定値 樹種名	幹周 (cm)	主幹 (cm)	樹高 (m)	枝張 (m)	株 立 (本)	周囲 の 状況	根元 の 状況	欠損度	動物生息 鳥 獣	着生 植物	健全 度	信仰対象	独特の 呼称	故事 伝承	視 認 性	保護制度指定	解説 板等	特記事項	
17 206-012 [5436-33-51]	単木	加賀市	社寺		カシ	302		18	18	1	建物群	草地・地被 類	小枝枯損	不明	不明	有	良	無	無	無	1	無	無	無
17 206-013 [5436-33-51]	単木	加賀市	社寺		スズイ	300		16.5	18	1	樹林	草地・地被 類 雑樹・そ の他低木生 育	小枝枯損	不明	不明	無	良	無	無	無	2	無	無	無
17 206-014 [5436-33-41]	樹林 0.1 ha 実測:2本	加賀市	社寺		スズイ スズイ	559 480		15.5 18	14 17	1 1	樹林	草地・地被 類 雑樹・そ の他低木生 育	枯損木やや あり	不明	不明	有	不良:枯 死寸前	信仰対象あり	無	無	3	無	無	無
17 206-015 [5436-33-41]	樹林 0.3 ha 実測:2本 推定:2本	加賀市	社寺		スズイ スズイ	325 467	275	12.2 11.9	13 11	1 2	樹林	草地・地被 類	枯損木やや あり	不明	不明	有	不良:一 部枯損	無	無	無	2	無	無	無
17 206-016 [5436-33-31]	樹林 0.4 ha 実測:2本	加賀市	社寺		スズイ スズイ	310 385	215	12 14	13.5 16	1 2	樹林	草地・地被 類	枯損木多い	無	無	有	不良:一 部枯損	無	無	無	2	無	無	無
17 206-017 [5436-33-21]	樹林 0.1 ha 実測:2本	加賀市	社寺		ミ スズイ	388 666	506	36.5 18	20.5 15	1 2	樹林	草地・地被 類 雑樹・そ の他低木生 育	無	無	無	有	良	無	不明	1	無	無	定期的な下刈り ・清掃	
17 206-018 [5436-43-30]	単木	加賀市	個人		スズイ	426		12	12	1	耕地 建物群 道路	裸地	頭頂部幹折 れ	無	無	無	良	無	無	無	2	無	無	無
17 206-019 01/02 [5436-43-20]	樹林 0.59 ha 実測:6本 推定:6本	加賀市	社寺		スズイ スズイ スズイ スズイ	373 703 595 437	246 220 320	15.5	14	1 4 3 2	樹林 耕 地	裸地 草地・ 地被類 雑樹 ・その他低 木生育 ササ その他やぶ	枯損木やや あり	不明	不明	有	良	無	無	無	1	自然公園(固定)	無	避雷針設置
17 206-019 02/02 [5436-43-20]	樹林	加賀市			スズイ スズイ	420 300	230			2 1														
17 206-020 [5436-33-70]	単木	加賀市	社寺		カシ	452		10	8	1	建物群 道路	裸地	頭頂部幹折 れ	無	無	有	良	無	無	無	2	無	無	枯損部の削除、 枝下ろし
17 206-021 [5436-33-70]	単木	加賀市	個人		カシ	300		25	15	1	耕地	草地・地被 類	無	無	無	良	無	無	無	1	無	無	無	
17 206-022 [5436-33-50]	単木	加賀市	個人		スズイ スズイ	349 330		13.9 12	13.2 10	1 1	耕地	草地・地被 類	大枝枯損 異常なコブ あり	不明	不明	有	不良:一 部枯損	無	無	無	1	無	無	無
17 206-023 [5436-33-30]	樹林 0.1 ha 実測:2本	加賀市	社寺		スズイ イナ	395 300		24 12.8	25 9	1 1	樹林	草地・地被 類	枯損木多い	不明	不明	有	不良:一 部枯損	不明	不明	2	無	無	無	
17 206-024 [5436-33-20]	樹林 0.1 ha 実測:2本	加賀市	社寺		カシ スズイ	686 525		37 14.5	18 19	1 1	樹林	ササその他 やぶ 雑草	枯損木やや あり	不明	不明	有	良	信仰対象あり	桂谷の大 杉	有*	1	無	無	無

コード番号 [3次メッシュコード]	区分	所在地 通称名	所有者	推定樹齢 (年)	巨木測定値 樹種名	幹周 (cm)	主幹 (cm)	樹高 (m)	枝張 (m)	株 立 (本)	周囲 の 状況	根元 の 状況	欠損度	動物生息		着生 植物	健全 度	信仰対象	独特の 呼称	故事 伝承	視 認 性	保護制度指定	解説 板等	特記事項
														鳥	獣									
17 206-025 [5436-32-99]	樹林 実測:2本	加賀市	社寺		サザナ サザナ	392 300		20 23.5	14.5 15	1 1	樹林 建 物群 道 路	裸地	枯損木多い	無	無	無	不良:一 部枯損	無	無	無	1	無	無	無
17 206-026 01/03 [5436-32-89]	樹林 0.54 ha 実測:13本	加賀市	社寺		サザナ サザナ サザナ サザナ	455 395 342 553		11 20 18 14.3	14.6 13.1 18 15.5	1 1 1 2	樹林 建 物群 道 路	裸地 草地・ 地被類 雑樹 ・その他低 木生育	枯損木やや あり	不明	不明	有	良	無	無	無	1	無	無	定期的な下刈り ・清掃 枯損部の 削除、枝下ろし
17 206-026 02/03 [5436-32-89]	樹林	加賀市			サザナ サザナ サザナ サザナ	328 493 483 467	323	13 12 21.5 11.2	11.9 10.4 16.2 11.2	1 2 3 3														
17 206-026 03/03 [5436-32-89]	樹林	加賀市			サザナ	315		15	16	1														
17 206-027 [5436-32-78]	単木	加賀市	社寺		サザナ	300		16	13	1	樹林 建 物群 道 路	裸地	大枝枯損	無	無	有	良	無	無	無	1	無	無	無
17 206-028 [5436-32-78]	樹林 0.69 ha 実測:2本 推定:31本	加賀市	社寺		サザナ サザナ	530 520		21 26.5	16.5 18	1 1	樹林 耕 地 道 路	裸地 草地・ 地被類 雑樹 ・その他低 木生育	枯損木やや あり	不明	不明	有	良	信仰対象あり	無	無	1	無	無	枯損部の削除、 枝下ろし
17 206-029 [5436-32-59]	単木	加賀市	社寺		サザナ サザナ	358 401		13.7 13.8	15 20.4	1 1	樹林 建 物群 道 路	裸地	大枝枯損 頭頂部折 れ	無	無	有	良	無	無	無	2	無	無	無
17 206-030 [5436-32-49]	単木	加賀市	個人		サザナ	300		12		1	樹林	草地・地被 類	大枝枯損	無	無	有	良	無	無	無	2	無	無	無
17 206-031 [5436-32-49]	単木	加賀市	社寺		サザナ	660		17	17.5	1	樹林 道 路	草地・地被 類	大枝枯損	無	無	有	良	無	無	無	2	無	無	無
17 206-032 01/02 [5436-32-49]	樹林 1 ha 実測:6本 推定:2本	加賀市	社寺		サザナ サザナ サザナ サザナ	303 500 421 403		18.3 14.6 18.2 13.8	15.6 13.4 14 18.1	1 1 1 1	樹林	裸地	枯損木やや あり	無	無	有	良	無	無	無	1	無	無	無
17 206-032 02/02 [5436-32-49]	樹林	加賀市			サザナ サザナ	370 335		20.8 10.1	15.3 14.2															
17 206-033 [5436-42-18]	単木	加賀市	社寺		サザナ	345		25	17	1	樹林	草地・地被 類	小枝枯損	不明	不明	無	良	無	無	無	2	無	無	無
17 206-034 [5436-32-68]	樹林 0.2 ha 実測:2本 推定:5本	加賀市	社寺		サザナ サザナ	455 310		15 15.5	18.5 15	1 1	樹林 耕 地 建 物群 道 路	裸地	枯損木やや あり	不明	不明	無	良	無	無	無	1	無	無	無
17 206-035 [5436-32-68]	樹林 0.5 ha 実測:2本	加賀市	社寺		サザナ サザナ	398 310		30.7 28.3	12.8 11	1 1	樹林	草地・地被 類	枯損木やや あり	無	無	無	良	無	無	無	1	無	無	無
17 206-036 01/02 [5436-32-48]	樹林 0.1 ha 実測:5本	加賀市	社寺		サザナ サザナ サザナ サザナ	423 339 360 310		21 20.5 36 24	17.1 13.5 23.3 19.5	1 1 1 1	樹林	裸地	枯損木やや あり	無	無	有	良	不明	無	無	2	無	無	無

コード番号 【3次元コード】	区分	所在地、 通称名	所有者	推定樹齢 (年)	巨木測定値 樹種名	幹周 (cm)	主幹 (cm)	樹高 (m)	枝張 (m)	株 立 (本)	周囲 の 状況	根元 の 状況	欠損度	動物生息 鳥 獣	着生 植物	健全 度	信仰対象	独特の 呼称	故事 伝承	視 認 性	保護制度指定	解説 板等	特記事項		
17 206-036 02/02 【5436-32-48】	樹林	加賀市			ササ	492	302	36	13	2															
17 206-037 【5436-32-38】	樹林 実測:2本	加賀市	社寺		ササ ササ	404 525	204	17 20.8	12.2 11	2 1	樹林	裸地	枯損木やや あり	無	無	有	良	無	無	無	1	無	無	無	
17 206-039 【5436-42-27】	単木	加賀市	市町村		ササ	614	200	10	20	4	樹林	裸地	無	無	無	無	良	無	青藤実盛 首掛松	有*	2	自然公園(固定)	解説板	保護棚設置 支柱 設置 定期的な下 刈り・清掃	
17 206-040 【5436-42-27】	樹林 0.36 ha 実測:2本 推定:15本	加賀市	社寺		ササ ササ	704 663	209 220	20 18	18 18	4 4	樹林 耕地 建物 群 道路	草地・地被 類 雑樹・そ の他低木生 育	無	不明	不明	有	良	無	無	無	1	無	無	定期的な下刈り ・清掃	
17 206-041 【5436-42-17】	樹林 0.12 ha 実測:2本 推定:3本	加賀市	社寺		ササ ササ	470 371	278 273	15 17	20 18	2 2	樹林 耕地 地	裸地 雑樹・ その他低木 生育	無	不明	不明	有	良	無	無	無	1	無	無	定期的な下刈り ・清掃	
17 206-042 【5436-42-17】	樹林 0.18 ha 実測:2本 推定:2本	加賀市	社寺		ササ ササ	377 309			23	16	1	樹林 耕地 建物 群	草地・地被 類 雑樹・そ の他低木生 育	枯損木やや あり	不明	不明	有	良	無	無	無	1	無	無	定期的な下刈り ・清掃
17 206-043 【5436-32-57】	樹林 0.5 ha 実測:2本	加賀市	社寺		ササ ササ	335 508	260	13 15.4	11.6 17.2	1 2	樹林	草地・地被 類	枯損木やや あり	無	無	有	不良:一 部枯損	無	無	無	3	無	無	無	
17 206-044 【5436-32-37】	樹林	加賀市	社寺		ササ ササ	494 360		11.4 26	9.7 23	1 1	樹林 耕地 建物 群 道路	裸地 草地・ 地被類	枯損木やや あり	無	無	有	良	無	無	不明	2	無	無	枯損部の削除、 枝下ろし	
17 206-045 01/02 【5436-42-06】	樹林 0.1 ha 実測:5本	加賀市 馬騷場	個人		ササ ササ ササ ササ	860 400 1050 560		22 18	15 12	1 1 3 1	建物群 道路	草地・地被 類	枯損木やや あり	不明	不明	有	良	無	十村屋敷	有*	1	天然記念物等(市 町村)	石標 そ の他	保護棚設置 定期 的な下刈り・清 掃 枯損部の削除 ・枝下ろし	
17 206-045 02/02 【5436-42-06】	樹林	加賀市 馬騷場			ササ	325		17	12	1								十村屋敷	*						
17 206-046 【5436-42-06】	樹林 0.29 ha 実測:4本	加賀市	社寺		ササ ササ ササ ササ	595 660 530 407	345 520 250	19 14	24 9	2 2 3 1	樹林 建物 群 道 路	裸地 草地・ 地被類	枯損木やや あり	不明	不明	有	良	無	無	無	1	天然記念物等(市 町村)	無	定期的な下刈り ・清掃 枯損部の 削除、枝下ろし	
17 206-047 【5436-32-26】	単木	加賀市	社寺		ササ	430		17	19	1	樹林 道 路	裸地	無	不明	不明	有	良	不明	無	不明	2	無	無	定期的な下刈り ・清掃	
17 206-048 01/03 【5436-32-65】	樹林 0.55 ha 実測:12本	加賀市	社寺		ササ ササ ササ ササ	550 425 600 380	220	31 25	17 21	1 1 2 2	樹林 建物 群 道 路	裸地 草地・ 地被類 雑樹 ・その他低 木生育 舗装	枯損木やや あり	不明	不明	有	良	信仰対象あり	無	無	1	無	無	定期的な下刈り ・清掃	
17 206-048 02/03 【5436-32-65】	樹林	加賀市			ササ ササ ササ ササ	340 320 420 455		21 22	14 15	1 1 2 2															

コード番号 [3次メッシュコード]	区分	所在地 通称名	所有者	推定樹齢 (年)	巨木測定値 樹種名	幹周 (cm)	主幹 (cm)	樹高 (m)	枝張 (m)	株立 (本)	周囲 の 状況	根元 の 状況	欠損度	動物生息 鳥 獣	着生 植物	健全 度	信仰対象	独特の 呼称	故事 伝承	視 認 性	保護制度指定	解説 板等	特記事項
17 206-048 [5436-32-65]	03/03 樹林	加賀市			スズジイ スズジイ スズジイ スズジイ	390 350 367 480		9 14 13 20	13 12 11 15	1 1 1 3													
17 206-049 [5436-32-65]	単木	加賀市 奥鷹正町	個人		L片	300		15	17	1	建物群 道路	ササその他 やぶ	無	無	無	有良	無	無	無	1	無	無	無
17 206-050 [5436-32-65]	単木	加賀市 仲町	個人		ワケ片	455		13	19	1	道路	草地・地被 類 舗装	小枝枯損	不明	不明	有良	無	無	無	1	無	無	定期的な下刈り・ 清掃
17 206-051 [5436-32-65]	並木 82.5 m 実測:1本 推定:8本	加賀市 番場町	個人		ワケ	365		20	19	1	建物群 道路 水面	草地・地被 類 雑樹・そ の他低木生 育 ササその他 やぶ 舗装	無	不明	不明	有良	無	無	無	1	無	無	無
17 206-052 01/02 [5436-32-65]	樹林 実測:5本	加賀市 番場町	個人		ワケ片 スズジイ イナ L片	438 415 357 325		23 15 28 25	20 10 20 18	1 1 1 1	建物群 道路	草地・地被 類	枯損木やや あり	不明	不明	有良	無 信仰対象あり	無	有*	1	無	無	定期的な下刈り・ 清掃 その他
17 206-052 02/02 [5436-32-65]	樹林	加賀市 番場町			ワケ	450	243	27	18	2										*			
17 206-053 [5436-32-65]	単木	加賀市 耳間山町	市町村		L片	318		17	19.5	1	道路 水面	草地・地被 類	無	無	無	有良	無	無	無	2	無	無	無
17 206-054 [5436-32-65]	樹林 実測:2本 推定:4本	加賀市 弁天	社寺		ワケ L片	302 340		20 19	22.5 23	1 1	建物群 道路 水面	裸地 草地・ 地被類 舗装	無	不明	不明	無良	無	無	無	2	無	無	無
17 206-055 [5436-32-65]	単木	加賀市 雷生	社寺		ワケ	328		21	18		樹林 耕地 道 道路	草地・地被 類	無	不明	不明	無良	無	無	無	1	無	無	無
17 206-056 [5436-32-65]	単木	加賀市 観音町	社寺		ワケ	354		12	8.5	1	建物群	草地・地被 類	頭頂部幹折 れ	不明	不明	有良	無	無	無	3	無	無	無
17 206-057 [5436-32-45]	単木	加賀市	社寺		ワケ片	435		25	20	1	樹林	草地・地被 類	小枝枯損	不明	不明	有良	不明	無	不明	2	無	無	無
17 206-058 [5436-32-74]	単木	加賀市 下福田町	個人		L片	301		21	20	1	耕地 建物群 道 道路	草地・地被 類	無	無	無	無良	無	無	無	1	無	無	無
17 206-059 [5436-32-64]	樹林 1.06 ha 実測:8本 推定:21本	加賀市 八間道	社寺		スズジイ ワケ片 ワケ	691 302 536	245 380	21 23 22	16 16 15	4 1 2	樹林 公園 園 水面	裸地 草地・ 地被類 雑樹・ その他低 木生育	枯損木やや あり	不明	不明	有良	無	無	無	2	都市公園(市町村 )	解説板	定期的な下刈り・ 清掃 枯損部の 削除、枝下ろし
17 206-060 [5436-32-64]	樹林 0.08 ha 実測:2本	加賀市 菰生町	社寺		スズジイ スズジイ	371 455	200	23 25	13.4 20	1 3	樹林	雑樹・その他 低木生育	枯損木やや あり	不明	不明	有良	無	無	無	2	無	無	無
17 206-061 [5436-32-64]	樹林 14.5 ha 実測:13本	加賀市	市町村		ミ ミ	340 333		34.6 37	9 11	1 1	樹林	草地・地被 類 雑樹・そ の他低木生 育 ササその他 やぶ	枯損木やや あり	有	不明	有良	無	アオサギ 、サギ	無	1	都市公園(市町村 )	樹名板 解説板	無



コード番号 [3次メッシュコード]	区分	所在地 通称名	所有者	推定樹齢 (年)	巨木測定値				株 立 (本)	周囲 の 状況	根元 の 状況	欠損度	動物生息		着生 植物	健全 度	信仰対象	独特の 呼称	故事 伝承	視 認 性	保護制度指定	解説 板等	特記事項	
					幹周 (cm)	主幹 (cm)	樹高 (m)	枝張 (m)					鳥	獣										
17 206-062 [5436-32-64]	樹林 0.6 ha 実測:4本	加賀市 神明町	社寺		ササ	363	28	11.5	1	樹林 道 路	草地・地被 類 藪装	枯損木や あり	不明	不明	無	良	信仰対象あり	無	無	1	無	無	無	
					ササ	402	25	10	1															
					ササ	420	25	13	1															
					ササ 仔	396	30	19	1															
17 206-063 [5436-32-54]	単木	加賀市 神明町	社寺		ササ	340	8	8	樹林	ササその他 やぶ	頭頂部幹折 れ	無	無	無	良	無	無	無	2	無	無	無	枯損部の削除、 枝下ろし	
17 206-064 [5436-32-54]	単木	加賀市 神明町	社寺		ササ	570	14	19	1	建物群 道路	裸地	頭頂部幹折 れ	不明	不明	有	良	信仰対象あり 祭事あり	無	有*	1	無	無	無	その他
17 206-065 [5436-32-54]	樹林 0.78 ha 実測:3本	加賀市 下屋敷	社寺		ササ	351	17	17	1	樹林	草地・地被 類 雑樹・そ の他低木生 育	枯損木や あり	不明	不明	有	良	無	無	無	2	無	無	無	枯損部の削除、 枝下ろし
					ササ	380	8	4	1															
					ササ ミ	300	24	15	1															
17 206-066 01/02 [5436-32-54]	樹林 0.05 ha 実測:6本	加賀市 花房	社寺		ササ	338	10.8	8.5	1	樹林	草地・地被 類 雑樹・そ の他低木生 育	枯損木や あり	不明	不明	有	良	無	無	無	2	無	無	無	
					ササ	357	22.5	11	1															
					ササ	354	15	11	1															
					ササ	307	20	19	1															
17 206-066 02/02 [5436-32-54]	樹林 花房	加賀市 花房	社寺		ササ	402	21	15	1	樹林	草地・地被 類 雑樹・そ の他低木生 育	枯損木や あり	不明	不明	有	良	無	無	無	2	無	無	無	
					ササ	325	16.5	25	1															
17 206-067 [5436-32-63]	単木	加賀市	社寺		ササ	415	312	19	13	2	樹林	雑樹・そ の他低木生 育	大枝枯損	不明	不明	有	良	無	無	2	無	無	無	無
17 206-068 [5436-32-53]	樹林 0.2 ha 実測:3本 推定:10本	加賀市	社寺		アサ	342	26	18	1	樹林	裸地 草地・ 地被類	無	不明	不明	有	良	無	無	無	2	無	無	無	無
					アサ	340	25	10	1															
					アサ	300	25	19	1															
17 206-069 [5436-32-33]	樹林 0.5 ha 実測:3本	加賀市 畑岡	社寺		ササ	410	31.5	12	1	樹林	草地・地被 類 雑樹・そ の他低木生 育	無	不明	不明	無	良	不明	無	不明	1	無	無	無	
					ササ	310	33	14	1															
					ササ	506	30	32	1															
17 206-070 [5436-32-32]	樹林 0.09 ha 実測:3本 推定:10本	加賀市	社寺		ササ	676	350	11	13	3	樹林 道 路	草地・地被 類 雑樹・そ の他低木生 育	枯損木や あり	不明	不明	有	良	無	無	無	1	無	無	無
					ササ	400	12	12	1															
					ササ	380	32	10	1															
17 206-071 [5436-32-41]	単木	加賀市	社寺		ササ	1047	592	13	15	2	樹林	雑樹・そ の他低木生 育	大枝枯損	不明	不明	有	良	無	無	2	無	無	無	
17 206-072 01/03 [5436-32-40]	樹林 2.7 ha 実測:9本 推定:46本	加賀市 鹿島	社寺		ササ	513	12	14	1	樹林	草地・地被 類 雑樹・そ の他低木生 育 ササその 他やぶ	枯損木や あり 倒木 多い	加	不明	有	良	無	無	有	1	天然記念物等(国 定)自然公園(国定 )風致地区・緑 地保全地区等	樹名板 解説板	保護柵設置 支柱 設置	
					ササ	562	295	20	23															2
					ササ	560	1																	
					ササ	601	430	15	15															2
17 206-072 02/03 [5436-32-40]	樹林 鹿島	加賀市 鹿島			ササ	630	16			樹林			加	不明	有	良	無	無	有	1	天然記念物等(国 定)自然公園(国定 )風致地区・緑 地保全地区等	樹名板 解説板	保護柵設置 支柱 設置	
					ササ	340																		
					ササ	340																		
					ササ	310																		
17 206-072 03/03 [5436-32-40]	樹林 鹿島	加賀市 鹿島			ササ	587	352				樹林		加	不明	有	良	無	無	1	天然記念物等(国 定)自然公園(国定 )風致地区・緑 地保全地区等	樹名板 解説板	保護柵設置 支柱 設置		

コード番号 [3次カンコード]	区分	所在地、 通称名	所有者	推定樹齢 (年)	巨木測定値 樹種名	幹周 (cm)	主幹 (cm)	樹高 (m)	枝張 (m)	株立 (本)	周囲 の 状況	根元 の 状況	欠損度	動物生息 鳥 獣	着生 植物	健全 度	信仰対象	独特の 呼称	故事 伝承	視認 性	保護制度指定	解説 板等	特記事項
17 206-073 [5436-32-42]	樹林 0.38 ha 実測:4本 推定:5本	加賀市	社寺		スズイ スズイ スズイ スズイ	400 332 307 300		7.5 15 14 27	11 13 13 15	1 1 1 1	樹林 道 路	裸地・草地・ 地被類 稚樹 ・その他低 木生育	枯損木やや あり	不明	不明	有 良	無	無	無	2	無	無	無
17 207-001 [5536-27-70]	単木	羽咋市	個人	300以上	カラダツ	415		21	35	2	樹林	草地・地被 類	無	無	無	無 良	無	無	無	2	天然記念物等(市 町村) 自然公園( 国定)	樹名板	無
17 207-002 [5536-26-68]	樹林 0.3 ha 実測:2本 推定:18本	羽咋市 八幡神社	社寺	300以上	サ ミ	485 302	240	25 25	10 10	2	樹林	草地・地被 類	無	無	無	無 良	信仰対象あり	雨ごいの スギ	有	2	無	無	無
17 207-003 [5536-36-08]	樹林 0.3 ha 実測:22本	羽咋市 日吉神社	社寺	伝承 600	スズイ	680		20	15	3	樹林	草地・地被 類	枯損木やや あり	無	無	無 良	無	無	無	2	無	無	無
17 207-004 [5536-26-86]	単木	羽咋市 飯山神社	社寺	伝承 600	スズイ	485		10	10	1	樹林	裸地	無	無	無	無	信仰対象あり	無	無	3	無	無	無
17 207-005 [5536-26-76]	樹林 0.1 ha 実測:6本	羽咋市 勝久寺	社寺	300以上	スズイ イヨ ササ イササ	347 322 307 335		20 25 20 20	25 15 15 18	1 1 1 1	樹林	裸地	無	無	無	無 良	無	無	無	2	無	無	無
17 207-006 [5536-36-15]	樹林 実測:2本	羽咋市 森ノ宮	市町村	伝承 650	サ サ	982		20	25	5	建物群	裸地	無	無	無	無 不良:一 部枯損	無	森の宮の タブノキ	有	2	天然記念物等(市 町村)	樹名板	薬剤散布・施肥 枯損部の削除、 枝下ろし
17 207-007 [5536-36-14]	単木	羽咋市 西光寺	社寺	300以上	サ サ	440		17.5	13	1	樹林	裸地	無	無	無	無 良	無	無	無	2	無	無	無
17 207-008 [5536-36-14]	単木	羽咋市 玉照寺	社寺	300以上	スズイ	303		15	14	1	樹林	裸地	無	無	無	無 良	無	無	無	2	無	無	無
17 207-009 [5536-36-14]	樹林 0.1 ha 実測:3本	羽咋市 尊修寺	社寺	300以上	スズイ スズイ スズイ	327 318 310		11.4 10.5 10	6 7 10	1 1 1	樹林	裸地	無	無	無	無 良	無	無	無	2	無	無	無
17 207-010 [5536-36-14]	単木	羽咋市 墓地	その他 公有	300以上	サ サ	368		18	23	1	樹林	裸地	無	無	無	無 良	無	無	無	2	無	無	無
17 207-011 [5536-36-02]	樹林 実測:2本	羽咋市 善正寺	社寺	300以上	スズイ スズイ	503 323		14.5 12	6 5	1 1	樹林	裸地	無	無	無	無 良	無	無	無	2	天然記念物等(市 町村)	解説板	枯損部の削除、 枝下ろし
17 207-012 [5536-36-02]	単木	羽咋市	個人	200~299	サ サ	334		15	12	1	建物群	裸地	無	無	無	無 良	無	無	無	2	無	無	無
17 207-013 [5536-36-42]	樹林 0.2 ha 実測:5本	羽咋市 妙成寺	社寺	伝承 350	サ スズイ	345 485		25 20	5 15	1 1	樹林	裸地	無	無	無	無 不良:一 部枯損	信仰対象あり	お手植の 杉	有	2	無	解説板	無
17 207-014 [5536-36-31]	樹林 0.2 ha 実測:15本	羽咋市 神社	社寺	伝承 450	サ サ	355		25	10	1	樹林	草地・地被 類	無	無	無	無 良	無	無	無	2	無	無	無

コード番号 【3次メッシュコード】	区分	所在地、 通称名	所有者	推定樹齢 (年)	巨木測定値 樹種名	幹周 (cm)	主幹 (cm)	樹高 (m)	枝張 (m)	株立 (本)	周囲の 状況	根元の 状況	欠損度	動物生息 鳥 獣	着生 植物	健全度	信仰対象	独特の 呼称	故事 伝承	視 認性	保護制度指定	解説 板等	特記事項
17 207-015 [5536-36-00]	単木	羽咋市	個人	200~299	ナギ	322		20	18	1	建物群	裸地	無	無	無	良	無	無	無	2	無	無	無
17 207-016 [5536-36-01]	樹林 1 ha 推定:50本	羽咋市 気多大社	社寺	伝承	ナギ	605	315	20	18	3	樹林	稚樹・その他低木生育	無	無	無	良	信仰対象あり 祭事あり	入らずの 森	有	1	天然記念物等(国) 自然公園(国定)	無	保護棚設置 避雷 針設置
17 207-017 [5536-26-83]	単木	羽咋市	個人	300以上	ナギ	392		25	10	2	建物群	裸地	無	無	無	良	無	無	無	2	無	無	無
17 207-018 [5536-26-84]	樹林 0.1 ha 実測:10本	羽咋市 八幡神社	社寺	300以上	ナギ ダマシ	320 362		15 25	5 25	1	樹林	裸地	無	無	無	良	無	無	無	無	無	無	無
17 207-019 [5536-26-72]	単木	羽咋市 本念寺	社寺	300以上	ダマシ	398		15	8	1	建物群	裸地	無	無	無	良	無	無	無	2	無	無	無
17 207-020 [5536-26-72]	樹林 実測:2本	羽咋市 羽咋神社	社寺	300以上	ナギ	318 485		25 20	8 6	1	建物群	裸地	枯損木や あり	無	無	良	無	神木の ヤキ	有	2	天然記念物等(市 町村)	無	枯損部の 削除、 枝下ろし
17 208-001 [5436-64-45]	単木	松任市 権宗寺	社寺	不明	ナギ	312		12	5	2	建物群 その他	草地・地被 類 稚樹・ その他低木 生育	頭頂部 折れ 空洞 あり	無	無	有 不良:一 部枯損	無	無	無	3	無	無	定期的な 下刈り ・清掃 枯損部 の 削除、 枝下ろし
17 208-002 [5436-64-47]	単木	松任市 大蔵次政 方	個人	不明	ナギ	394		21	17	1	耕地 建物群 道路 その他	裸地 草地・ 地被類	大枝枯 損	無	無	有 不良:枯 死寸前	無	無	無	1	無	無	定期的な 下刈り ・清掃
17 208-003 [5436-64-44]	樹林 0.05 ha 実測:2本	松任市 勝善寺	社寺	不明	ナギ	349		14	9	1	樹林 耕地 建物群	裸地 草地・ 地被類 稚樹 ・その他低 木生育	無	無	無	有 良	無	無	無	2	天然記念物等(市 町村)	解説板	定期的な 下刈り ・清掃
17 208-004 [5436-64-44]	樹林 0.1 ha 実測:1本	松任市 住吉神社	社寺	不明	ナギ	303		21	20	1	樹林 耕地	裸地 草地・ 地被類 稚樹 ・その他低 木生育	無	無	無	有 良	無	無	無	2	無	無	定期的な 下刈り ・清掃
17 208-005 [5436-64-32]	樹林 0.05 ha 実測:2本	松任市 八坂神社	社寺	伝承	ナギ	335 342		28 25	12 20	1	樹林 耕地 建物群	裸地 草地・ 地被類 稚樹 ・その他低 木生育	無	無	無	有 不良	信仰対象あり	無	無	1	無	無	保護棚設置 支柱 設置 定期的な 下刈り・清掃 枯損 部の 削除、 枝下 ろし その他
17 208-006 [5436-64-35]	単木	松任市 白山姫神 社	社寺	不明	ナギ	347		22	19	1	樹林 建物群 道路 水面	裸地 草地・ 地被類 その他	小枝枯 損	無	無	有 良	無	無	無	1	無	無	定期的な 下刈り ・清掃
17 208-007 [5436-64-25]	樹林 0.5 ha 実測:6本	松任市 松任金剛 宮	社寺	不明	ナギ	466 314		28 20	23 15	2	樹林 耕地 建物群 道路	裸地 草地・ 地被類 稚樹 ・その他低 木生育 ササ その他やぶ	枯損木や あり	無	無	有 不良:一 部枯損	信仰対象あり	無	無	1	無	無	定期的な 下刈り ・清掃
17 208-008 [5436-64-24]	樹林 0.5 ha 実測:6本	松任市 安田春日 神社	社寺	不明	ナギ	466		31	31	1	樹林 耕地 建物群	裸地 草地・ 地被類 稚樹 ・その他低 木生育	無	無	無	有 良	無	無	無	1	無	無	定期的な 下刈り ・清掃 枯損部 の 削除、 枝下ろし

コード番号 [3次元コード]	区分	所在地、 通称名	所有者	推定樹齢 (年)	巨木測定値 樹種名	幹周 (cm)	主幹 (cm)	樹高 (m)	枝張 (m)	株立 (本)	周囲 の 状況	根元 の 状況	欠損度	動物生息 鳥 獣	着生 植物	健全 度	信仰対象	独特の 呼称	故事 伝承	視 認 性	保護制度指定	解説 板等	特記事項
17 208-009 [5436-64-25]	樹林 0.2 ha 実測:2本	松任市 おかりや 公園	市町村	不明	ナナ	493	24	27	1	1	樹林 公園 建物 群 道路	裸地 草地・ 地被類 雑樹 ・その他低 木生育 ササ その他やぶ 舗装	無	無	無	有 不良:そ の他	無	無	2	無	無	無	定期的な下刈り ・清掃 枯損部の 削除、枝下ろし
17 208-010 [5436-64-25]	樹林 0.03 ha 実測:1本	松任市 本誓寺	社寺	不明	ナナ	478	21	9	1	1	樹林 建物 群 道路	裸地 草地・ 地被類 その 他	枯損木多い	無	無	有 不良:一 部枯損	無	無	2	天然記念物等(市 町村)	無	無	定期的な下刈り ・清掃 枯損部の 削除、枝下ろし その他
17 208-011 [5436-64-22]	単木	松任市 小白山神 社	社寺	不明	ナナ	325	21	19	1	1	樹林 耕 地 建物 群 道路	裸地 草地・ 地被類 雑樹 ・その他低 木生育	空洞あり	無	無	有 良	無	無	1	無	無	無	定期的な下刈り ・清掃
17 208-012 [5436-64-26]	樹林 2 ha 実測:5本	松任市 若宮八幡 宮	社寺	不明	ナナ ナナ ナナ	366 345 343	22 25 27	16 20 23	2 1 1	2	樹林 公園 園 耕 地 建物 群	草地・地被 類 雑樹・そ の他低木生 育 ササその 他やぶ	枯損木やや あり	不明	不明	有 不良:一 部枯損	無	無	1	無	無	無	無
17 208-013 [5436-64-25]	樹林 0.3 ha 実測:3本	松任市 貴船神社	社寺	不明	ナナ	526	19	17	1	1	樹林 耕 地 建物 群 道路	裸地 草地・ 地被類 雑樹 ・その他低 木生育 舗装	無	無	無	有 良	信仰対象あり	無	無	2	無	無	保護棚設置 定期 的な下刈り・清 掃 枯損部の削 除、枝下ろし
17 208-014 [5436-64-11]	樹林 0.04 ha 実測:1本	松任市 小河神社	社寺	不明	ナナ	340	27	15	1	1	樹林 耕 地 建物 群 水面	裸地 草地・ 地被類 その 他	無	加	無	有 不良:そ の他	無	無	1	無	無	無	定期的な下刈り ・清掃 枯損部の 削除、枝下ろし
17 208-015 [5436-64-12]	樹林 0.3 ha 実測:7本	松任市 八幡神社	社寺	不明	ナナ ナナ	593 382	12 27	9 21	1 1	1	樹林 耕 地 建物 群 道路	裸地 草地・ 地被類 雑樹 ・その他低 木生育 ササ その他やぶ	無	無	無	有 不良:そ の他	信仰対象あり	無	無	1	天然記念物等(都 道府県)	解説板	保護棚設置 定期 的な下刈り・清 掃
17 208-016 [5436-64-15]	単木	松任市 北野玄栄 方	個人	不明	ナナ	307	20	15	1	1	耕地 建 物 群 道路	裸地 草地・ 地被類 舗装	無	無	無	有 良	無	無	1	無	無	無	定期的な下刈り ・清掃 枯損部の 削除、枝下ろし
17 208-017 [5436-64-15]	樹林 0.1 ha 実測:2本	松任市 日吉神社	社寺	不明	ナナ	339	24	23	1	1	樹林 耕 地 建物 群 道路	裸地 草地・ 地被類 雑樹 ・その他低 木生育 ササ その他やぶ	無	無	無	有 良	無	無	2	無	無	無	定期的な下刈り ・清掃
17 208-018 [5436-64-17]	単木	松任市 西川正善 方	個人	不明	ナナ	345	22	25	1	1	樹林 耕 地 建物 群	草地・地被 類 雑樹・そ の他低木生 育 ササその 他やぶ	無	無	無	有 良	無	無	1	無	無	無	定期的な下刈り ・清掃
17 208-019 [5436-64-17]	樹林 0.1 ha 実測:3本	松任市 高田神社	社寺	伝承 850	ナナ	496	27	27	1	1	樹林 耕 地 建物 群 道路	草地・地被 類 雑樹・そ の他低木生 育	無	無	無	有 良	信仰対象あり	無	無	1	無	解説板	定期的な下刈り ・清掃

コード番号 [3次元コード]	区分	所在地、 通称名	所有者	推定樹齢 (年)	巨木測定値 樹種名	幹周 (cm)	主幹 (cm)	樹高 (m)	枝張 (m)	株立 (本)	周囲の 状況	根元の 状況	欠損度	動物生息 鳥 獣	着生 植物	健全 度	信仰対象	独特の 呼称	故事 伝承	視認 性	保護制度指定	解説 板等	特記事項
17 208-020 [5436-64-04]	樹林 0.1 ha 実測:2本	松任市 楳本神社	社寺	不明	ナナ	372		22	23	1	樹林 耕 地 建物 群 道路	裸地 草地・ 地被類 雑樹 ・その他低 木生育	無	無	無	有 良	無	無	無	1	無	無	定期的な下刈り ・清掃
17 208-021 [5436-64-04]	樹林 0.2 ha 実測:3本	松任市 本村井神 社	社寺	不明	ナナ	334		26	16	1	樹林 耕 地 建物 群 道路	草地・地被 類 雑樹・そ の他低木生 育	枯損木やや あり	不明	不明	有 不良:一 部枯損	信仰対象あり	無	無	1	無	無	定期的な下刈り ・清掃 枯損部の 削除、枝下ろし
17 208-022 [5436-64-02]	樹林 0.4 ha 実測:5本	松任市 笠間神社	社寺	不明	ナナ ウヅカク	309 434	224	24	17 12	1 9	樹林 耕 地 建物 群 道路	裸地 草地・ 地被類 雑樹 ・その他低 木生育 ササ その他やぶ	無	無	無	有 良	無	無	無	1	無	無	定期的な下刈り ・清掃
17 208-023 [5436-54-92]	樹林 0.1 ha 実測:2本	松任市 白山神社	社寺	不明	ナナ	500		24	16	1	樹林 耕 地 建物 群	裸地 草地・ 地被類	枯損木やや あり	無	無	有 良	信仰対象あり	無	無	1	無	無	定期的な下刈り ・清掃 枯損部の 削除、枝下ろし
17 208-024 [5436-54-94]	樹林 0.1 ha 実測:3本	松任市 楳本神社	社寺	伝承 100 0	ナナ	760		33	20	1	樹林 耕 地 建物 群	裸地 草地・ 地被類	無	無	無	有 良	信仰対象あり	産の木	有*	1	天然記念物等(市 町村)	解説板 石標	保護施設 定期 的な下刈り・清 掃 枯損部の削 除、枝下ろし 其 他
17 208-025 [5436-54-95]	樹林 0.1 ha 実測:1本	松任市 郷宮白山 神社	社寺	不明	ナナ	328		25	20	1	樹林 耕 地 建物 群 道路	裸地 草地・ 地被類 雑樹 ・その他低 木生育	無	無	無	有 良	無	無	無	1	無	無	定期的な下刈り ・清掃 枯損部の 削除、枝下ろし
17 208-026 [5436-54-97]	樹林 0.05 ha 実測:1本	松任市 守郷白山 神社	社寺	不明	ナナ	400		26	22	1	樹林 耕 地 建物 群 道路	裸地 草地・ 地被類 雑樹 ・その他低 木生育 舗装	無	無	無	有 良	信仰対象あり	無	無	1	無	無	定期的な下刈り ・清掃
17 208-027 [5436-54-96]	樹林 0.02 ha 実測:1本	松任市 願生寺	社寺	不明	ナナ	619	309	12	8	3	樹林 建 物群 道 路	裸地 草地・ 地被類 雑樹 ・その他低 木生育 舗装	無	無	無	有 不良:そ の他	無	無	無	1	無	無	定期的な下刈り ・清掃 枯損部の 削除、枝下ろし
17 208-028 [5436-54-86]	単木	松任市 正八幡神 社	社寺	不明	ナナ	348		21	15	1	樹林 建 物群 道 路 水面	裸地 草地・ 地被類	無	無	無	有 良	無	無	無	1	無	無	定期的な下刈り ・清掃 枯損部の 削除、枝下ろし
17 208-029 [5436-54-84]	単木	松任市 白山神社	社寺	不明	ナナ	325		22	19	1	樹林 耕 地 建物 群	裸地 草地・ 地被類 雑樹 ・その他低 木生育 ササ その他やぶ	無	無	無	有 良	信仰対象あり	無	無	1	無	無	定期的な下刈り ・清掃
17 208-030 [5436-54-82]	樹林 0.3 ha 実測:6本	松任市 味知郷神 社	社寺	不明	ナナ ナナ	480 325		22 23	22 10	1 1	樹林 耕 地 建物 群 道路	裸地 草地・ 地被類 雑樹 ・その他低 木生育 舗装	無	無	無	有 不良:そ の他	無	無	無	1	無	無	定期的な下刈り ・清掃 枯損部の 削除、枝下ろし
17 208-031 [5436-54-58]	樹林 0.1 ha 実測:1本	松任市 嶋八幡神 社	社寺	不明	ナナ	325		19	13	1	樹林 建 物群 道 路	裸地 草地・ 地被類	無	無	無	有 不良:そ の他	信仰対象あり	安吉の大 杉	無	1	無	無	定期的な下刈り ・清掃 枯損部の 削除、枝下ろし

コード番号 [3次メッシュコード]	区分	所在地、 通称名	所有者	推定樹齢 (年)	巨木測定値 樹種名	幹周 (cm)	主幹 (cm)	樹高 (m)	枝立 (m)	株 立 (本)	周囲 の 状況	根元 の 状況	欠損度	動物生息 鳥 獣	着生 植物	健全 度	信仰対象	独特の 呼称	故事 伝承	視 認 性	保護制度指定	解説 板等	特記事項
17 208-032 [5436-54-76]	樹林 0.1 ha 実測:2本	松任市 前田八幡 神社	社寺	不明	ナナ	395		28	26	1	樹林 耕 地 建物 群	裸地 草地・ 地被類 雑樹・ その他低 木生育 舗装	無	無	無	有 良	無	無	無	1	無	無	定期的な下刈り ・清掃
17 208-033 [5436-54-76]	単木	松任市 林興四健 方	個人	伝承 150	ナナ	477		21	17	1	耕地 建 物群 そ の他	裸地 草地・ 地被類 雑樹・ その他低 木生育 舗装	無	無	無	有 良	無	無	無	1	無	無	定期的な下刈り ・清掃 枯損部の 削除、枝下ろし
17 208-034 [5436-54-76]	樹林 0.05 ha 実測:1本	松任市 栗島神社	社寺	不明	ナナ	304		27	15	1	樹林 耕 地 建物 群	裸地 草地・ 地被類 雑樹・ その他低 木生育 舗装	無	無	無	有 良	無	無	無	1	無	無	定期的な下刈り ・清掃
17 208-035 [5436-54-65]	樹林 0.2 ha 実測:6本	松任市 神田神社	社寺	伝承 700	ナナ ナナ	683 638		17 18	18 20	1 1	樹林 耕 地 建物 群 道路	草地・地 被類 雑樹・ その他低 木生育	無	無	無	有 不良:そ の他	信仰対象あり	鳥居の木	有*	1	天然記念物等(市 町村)	樹名板 解説板	支柱設置 定期的 な下刈り・清掃
17 208-036 [5436-54-66]	樹林 0.1 ha 実測:2本	松任市 表橋久方	個人	不明	ナナ	413		27	24	1	樹林 耕 地 建物 群 道路	裸地 草地・ 地被類 舗装	無	無	無	有 良	無	無	無	1	無	無	定期的な下刈り ・清掃
17 208-037 [5436-54-65]	樹林 0.2 ha 実測:3本	松任市 日国八幡 神社	社寺	不明	ナナ	431		24	21	1	樹林 耕 地 建物 群 道路	裸地 草地・ 地被類 雑樹・ その他低 木生育 ササ その他やぶ	無	無	無	有 良	無	無	無	1	無	無	定期的な下刈り ・清掃
17 208-038 [5436-54-73]	樹林 0.1 ha	松任市 八幡神社	社寺	不明	ナナ	461		20	17	3	樹林 耕 地 建物 群	裸地 草地・ 地被類 舗装	無	無	無	有 不良:そ の他	信仰対象あり	無	無	1	無	無	定期的な下刈り ・清掃
17 208-039 [5436-54-66]	樹林 0.05 ha 実測:1本	松任市 熊笹神社	社寺	不明	ナナ	312		35	20	1	樹林 耕 地 建物 群	裸地 草地・ 地被類 舗装	枯損木やや あり	無	無	有 良	無	無	無	1	無	無	定期的な下刈り ・清掃
17 301-001 [5436-23-67]	単木	山中町 杉の水	都道府 県		ナナ	311		25	25	1	樹林	草地・地 被類	無	無	無	無 良	無	無	無	2	無	無	無
17 301-002 [5436-23-47]	単木	山中町 杉の水	都道府 県		ナナ	425		14	17	1	樹林	雑樹・そ の他低 木生育	大枝枯損	不明	不明	無 良	無	無	無	2	無	無	無
17 301-003 01/02 [5436-13-96]	樹林 0.2 ha 実測:5本	山中町 真砂	社寺		ナナ ナナ ナナ ナナ	476 421 404 475		46 42 38 27.3	20 20 20 24	1 1 1 1	樹林	草地・地 被類 雑樹・ その他低 木生 育	枯損木やや あり	不明	不明	有 良	無	無	無	1	無	無	無
17 301-003 02/02 [5436-13-96]	樹林	山中町 真砂			ナナ	375		25	34	1													
17 301-004 [5436-23-95]	単木	山中町 今立	個人		ナナ	320		30		1	建物群	草地・地 被類	無	不明	不明	無 良	無	無	無	2	無	無	無
17 301-005 [5436-23-55]	単木	山中町 杉の水	社寺		ナナ	436		24.9	28	1	樹林	草地・地 被類	小枝枯損	不明	不明	有 不良:一 部枯損	信仰対象あり	無	無	2	無	無	定期的な下刈り ・清掃

コード番号 [3次メッシュコード]	区分	所在地 通称名	所有者	推定樹齢 (年)	巨木測定値 樹種名	幹周 (cm)	主幹 (cm)	樹高 (m)	枝張 (m)	株立 (本)	周囲の 状況	根元の 状況	欠損度	動物生息 鳥 獣	着生 植物	健全度	信仰対象	独特の 呼称	故事 伝承	視認性	保護制度指定	解説 板等	特記事項
17 301-006 [5436-13-95]	単木	山中町 真砂	都道府 県		ナナ	320		12	15	1	道路 水 面	雑樹・その他 低木生育 舗装	無	無	不明	有 良	無	無	無	3	無	無	無
17 301-007 [5436-33-04]	樹林 0.2 ha 実測:2本	山中町 荒谷	社寺		ダマシイ ナナ	393 339		14.5 28	16 15	1 1	樹林	草地・地被 類 雑樹・モ の他低木生 育		不明	不明	有 良	無	無	無	2	無	無	無
17 301-008 [5436-23-94]	樹林 0.3 ha 実測:3本	山中町 今立	社寺		ナナ ナナ ナナ	395 354 368		32.5 31.5 30.5	26 14 18	1 1 1	樹林	草地・地被 類	無	不明	不明	有 良	無	無	無	1	無	無	無
17 301-009 [5436-23-33]	樹林 0.4 ha 実測:2本	山中町 九谷			ナナ ナナ	922 390	540	20.8 20.8	20 25	4 1	樹林	草地・地被 類 雑樹・モ の他低木生 育	枯損木や あり	不明	不明	有 良	無	無	無	2	無	無	無
17 301-010 [5436-33-02]	単木	山中町 菅生谷	社寺		ウツロガシ	323		22.5	22	1	樹林	草地・地被 類	無	不明	不明	有 良	無	無	無	2	無	無	無
17 301-011 [5436-33-02]	単木	山中町 滝	社寺		ナナ	370		33.5	13.5	1	樹林	草地・地被 類	無	不明	不明	有 良	無	無	無	2	無	無	定期的な下刈り ・清掃
17 301-012 [5436-33-01]	樹林 0.05 ha 実測:3本	山中町 四十九院	社寺		ナナ ナナ ダマシイ	365 440 540		30.5 33.5 18.5	15 15 18	1 1 1	樹林	草地・地被 類	無	不明	不明	有 良	無	無	無	2	無	無	無
17 301-013 [5436-23-41]	単木	山中町 坂の下	都道府 県		ナナ	354		38	30	1	樹林	雑樹・その他 低木生育	無	不明	不明	有 良	無	無	無	1	無	無	無
17 301-014 [5436-23-80]	単木	山中町 下谷	個人		ナナ	397		27	27	1	建物群	草地・地被 類	無	不明	不明	有 良	無	無	無	2	自然公園(都道府 県立)	無	無
17 301-015 [5436-23-80]	樹林 実測:2本	山中町 下谷	社寺		ナナ ウツロガシ	566 590		31 20	33 15	1 2	樹林	雑樹・その他 低木生育		無	無	有 不良:一部 枯損	不明	不明	3	自然公園(都道府 県立)	無	無	
17 301-016 [5436-23-50]	単木	山中町 枯測	個人		ナナ	302		32	40		樹林	雑樹・その他 低木生育	無	不明	不明	有 良	無	無	無	2	無	無	無
17 301-017 [5436-23-40]	単木	山中町 枯測	社寺		ナナ	476		30	18.5	1	樹林	草地・地被 類	小枝枯損	不明	不明	有 良	無	無	無	1	無	無	無
17 301-018 [5436-32-09]	単木	山中町 上原	社寺		ダマシイ	342		12.7	14	1	樹林	草地・地被 類	大枝枯損 頭頂部骨折 れ 異常な コブあり	無	無	有 不良:一部 枯損	信仰対象あり	無	無	3	無	無	無
17 301-019 [5436-32-09]	単木	山中町 西桂木町 桂地藏	市町村		ナナ	997	300	18.3	15.5	5	樹林 建 物群 道 路	雑樹・その他 低木生育	大枝枯損	無	無	有 良	信仰対象あり	桂生水	有	2	無	解説板	無
17 301-020 [5436-22-99]	樹林 0.2 ha 実測:2本	山中町 薬師町	社寺		ミ ミ	340 304		15 29.5	15 15	1 1	樹林	雑樹・その他 低木生育	枯損木や あり	不明	不明	有 不良:一部 枯損	無	無	3	無	無	無	
17 301-021 [5436-22-99]	単木	山中町 薬師町	市町村		ナナ	415		17	21	1	道路	舗装	無	無	無	有 良	無	無	無	1	無	無	無

コード番号 [3次元コード]	区分	所在地 通称名	所有者	推定樹齡 (年)	巨木測定値 樹種名	幹周 (cm)	主幹 (cm)	樹高 (m)	枝張 (m)	株立 (本)	周囲 の状況	根元の 状況	欠損度	動物生息 鳥 獣	着生 植物	健全度	信仰対象	独特の 呼称	故事 伝承	視 認性	保護制度指定	解説 板等	特記事項	
17 301-022 [5436-22-79]	単木	山中町 菅谷	社寺		ナギ	740		40.3	21.4	1	樹林	雑樹・その他 低木生育	無	無	無	良	無	八幡神社	不明	2	天然記念物等(国)	樹名板	保護棚設置 定期的な下刈り・清掃 その他	
17 301-023 [5436-22-69]	単木	山中町 菅谷	個人		カマ	300		22	15	1	樹林	雑樹・その他 低木生育	無	不明	不明	有	良	無	無	無	2	無	無	無
17 301-024 [5436-32-18]	樹林 0.2 ha 実測:3本	山中町 中田	社寺		ダゾイ ダゾイ ダゾイ	326 354 315		12.7 18.2 14.3	13.9 12.3 14.3	1 1 1	樹林	裸地 草地・ 地被類 その他やぶ	枯損木やや あり	無	無	有	良	不明	無	無	2	無	無	無
17 301-025 01/02 [5436-32-18]	樹林 1 ha 実測:4本	山中町 長谷田	社寺		ダゾイ ダゾイ ダゾイ ナギ	378 360 350 320		16.4 18.5 16 31.5	15.6 10 10 13.5	1 1 1 1	樹林	草地・地被 類	枯損木やや あり	無	無	有	良	無	無	無	3	無	無	無
17 301-025 02/02 [5436-32-18]	樹林 1 ha 実測:3本	山中町 長谷田	社寺		ナギ ナギ ナギ	405 325 392		22 22 22	15 15 15	1 1 1	樹林	草地・地被 類 ササ その他やぶ	無	無	無	有	不良:一 部枯損	不明	無	無	1	無	無	無
17 301-026 [5436-22-68]	樹林 0.1 ha 実測:4本	山中町 栢野	社寺		ナギ ナギ ナギ ナギ	890 761 677 315		36 36 36 36	28.3 1 1 1	1 1 1 1	樹林	裸地	無	無	無	有	良	信仰対象あり	栢野の大 杉	不明	1	天然記念物等(国 市町村)	解説板	保護棚設置 定期的な下刈り・清掃 その他
17 301-027 [5436-22-48]	単木	山中町 旧我谷	都道府 県		ウツノガシ	311		15	23	1	公園 道 路 水面	雑樹・その他 低木生育	無	不明	不明	有	良	無	無	無	2	自然公園(都道府 県立)	無	無
17 301-028 [5436-22-57]	単木	山中町 風谷	社寺		ナギ	603		32	23	1	樹林	草地・地被 類 雑樹・ その他低木 生育	小枝枯損	無	無	有	良	不明	無	不明	2	無	無	無
17 301-029 [5436-22-17]	樹林 0.05 ha 実測:2本	山中町 大内	社寺		ナギ ナギ	342 302		30 25	20 15	1 1	樹林 道 路	草地・地被 類	無	不明	不明	無	良	無	無	無	2	無	無	無
17 321-001 [5436-53-47]	単木	根上町 日吉神社	社寺		ナギ	440		17	18	1	建物群 道路	裸地	空洞あり	無	無	無	良	無	無	無	1	天然記念物等(市 町村)	無	支柱設置
17 321-002 [5436-53-37]	単木	根上町 春日神社	社寺		ナギ	350		15	8	1	建物群 道路	裸地	無	無	無	無	良	無	無	無	1	天然記念物等(市 町村)	無	無
17 322-001 [5436-54-40]	単木	寺井町 少参石神 社	社寺	不明	カマナギ	320		12	11		耕地 建 物群	草地・地被 類	大枝枯損 頭頂部 折れ 異常な コブあり	無	無	無	不良:一 部枯損	無	無	無	3	無	無	定期的な下刈り・ 清掃 枯損部の 削除、枝下ろし
17 322-002 [5436-53-39]	単木	寺井町 東高田神 社	社寺	不明	ダゾイ	323		11	15	5	耕地 建 物群	草地・地被 類	小枝枯損 異常なコブ あり	無	無	有	良	無	無	無	2	無	無	支柱設置 定期的 な下刈り・清掃
17 322-003 [5436-53-19]	樹林 実測:2本	寺井町 八幡神社	社寺	不明	ナギ ナギ	360 306		16 26	19 19		樹林 耕 地 建物 群	草地・地被 類	枯損木やや あり	有	無	有	良	無	無	無	1	無	無	定期的な下刈り・ 清掃 枯損部の 削除、枝下ろし
17 322-004 [5436-54-11]	樹林 実測:1本	寺井町 狭野神社	社寺	不明	ダゾイ	700		16	13	5	樹林	草地・地被 類 雑樹・ その他低木 生育	枯損木やや あり	有	不明	有	良	不良: 一部枯 損	無	無	2	天然記念物等(市 町村)	解説板	保護棚設置 定期的 な下刈り・清 掃 枯損部の 削除、枝下ろし



コード番号 【3次元コード】	区分	所在地 通称名	所有者	推定樹齢 (年)	巨木測定値 樹種名	幹周 (cm)	主幹 (cm)	樹高 (m)	枝張 (m)	株立 (本)	周囲の 状況	根元の 状況	欠損度	動物生息		着生 植物	健全 度	信仰対象	独特の 呼称	故事 伝承	視 認 性	保護制度指定	解説 板等	特記事項	
														鳥	獣										
17-323-001 【5436-54-44】	単木	辰口町 稲育神社	社寺	不明	ナナ	455		24	19	1	樹林 耕 地	裸地	大枝枯損 小枝枯損	無	無	有	不良：そ の他	無	無	無	2	無	無	樹名板	定期的な下刈り ・清掃 枯損部の 削除、枝下ろし
17-323-002 【5436-54-43】	樹林 0.04 ha 実測:2本	辰口町 八幡神社	社寺		イナ クダシ	316 344		25 14	14 9		樹林	草地・地被 類 雑樹・そ の他低木生 育	無	無	無	有	良	無	無	不明	1	無	無	無	定期的な下刈り ・清掃
17-323-003 【5436-54-38】	樹林 実測:2本	辰口町 笹葉天照 堂神社	社寺	不明	ナナ ナナ	440 365		33 27	15 22	2	樹林	草地・地被 類 雑樹・そ の他低木生 育	無	有	不明	有	良	信仰対象あり	無	無	2	無	無	無	薬剤散布・施肥 定期的な下刈り ・清掃 枯損部の 削除、枝下ろし
17-323-004 【5436-54-37】	樹林 実測:3本	辰口町 日吉神社	社寺	不明	クダシ クダシ クダシ	302 5.3 550	245 235	18 16 12	13 18 12	2 4	樹林	草地・地被 類 雑樹・そ の他低木生 育	枯損木やや あり	不明	不明	有	良	無	無	無	2	無	無	無	定期的な下刈り ・清掃
17-323-005 【5436-54-36】	樹林 実測:4本	辰口町 瀬浪神社	社寺	不明	クダシ クダシ クダシ クダシ	546 370 460 300	308	16 16 14 14	20 19 16 12	2	樹林	草地・地被 類 雑樹・そ の他低木生 育	枯損木やや あり 倒木 ややあり	有	不明	有	良	無	無	無	2	無	無	無	定期的な下刈り ・清掃 枯損部の 削除、枝下ろし
17-323-006 【5436-54-34】	樹林 実測:2本	辰口町 気多神社	社寺		ナナ ナナ	442 430		30 20	12 13	2	樹林	雑樹・そ の他低木生 育 ササその他 やぶ	無	不明	不明	有	良	無	無	無	2	無	無	無	無
17-323-007 【5436-54-33】	樹林 実測:2本	辰口町 八幡神社	社寺		クダシ クダシ	360 522	210 210		17 12.4	2 3	樹林	草地・地被 類 雑樹・そ の他低木生 育	無	無	無	有	良	無	無	無	3	無	無	無	定期的な下刈り ・清掃 枯損部の 削除、枝下ろし
17-323-008 【5436-54-33】	樹林 0.125 ha 実測:1本	辰口町 日吉神社	社寺		クダシ	320		21	18		樹林	草地・地被 類	無	無	無	有	良	信仰対象あり	御神木	無	2	無	無	無	定期的な下刈り ・清掃 その他
17-323-009 【5436-54-32】	単木	辰口町 下開発	市町村	300以上	クダシ	340		14	17		樹林 耕 地 道路	草地・地被 類	大枝枯損 小枝枯損	無	無	有	不良：一 部枯損	無	塊松	有	1	天然記念物等(市 町村)	樹名板 解説板	支柱設置 定期的 な下刈り・清掃 枯損部の削除、 枝下ろし	
17-323-010 【5436-54-31】	樹林 実測:1本	辰口町 八幡神社	社寺	不明	クダシ	360		18	20		樹林 耕 地 建物 群	草地・地被 類 雑樹・そ の他低木生 育	無	不明	不明	有	良	無	無	無	2	無	無	無	定期的な下刈り ・清掃
17-323-011 【5436-55-20】	単木	辰口町 和佐谷神 社	社寺	不明	ナナ	320		31	10	1	樹林 耕 地	草地・地被 類	大枝枯損 小枝枯損	無	無	有	不良：一 部枯損	無	無	無	2	無	無	無	定期的な下刈り ・清掃 枯損部の 削除、枝下ろし
17-323-012 【5436-54-27】	樹林 実測:2本	辰口町 白山神社	社寺		ナナ ナナ	303 328		35 35	11 16		樹林	草地・地被 類	無	不明	不明	有	良	信仰対象あり	無	無	2	無	無	無	無
17-323-013 【5436-54-17】	樹林 実測:2本	辰口町 八幡神社	社寺		ナナ ナナ	413 340		36 37	8 20	3	樹林	草地・地被 類 雑樹・そ の他低木生 育	無	不明	不明	有	良	無	無	無	2	無	無	無	定期的な下刈り ・清掃

コード番号 [3次メカド]	区分	所在地、 通称名	所有者	推定樹齢 (年)	巨木測定値 樹種名	幹周 (cm)	主幹 (cm)	樹高 (m)	枝張 (m)	株立 (本)	周囲 の 状況	根元 の 状況	欠損度	動物生息 鳥 獣	着生 植物	健全 度	信仰対象	独特の 呼称	故事 伝承	視 認 性	保護制度指定	解説 板等	特記事項	
17 323-014 [5436-54-16]	樹林 実測:1本	辰口町 高樫八幡 神社	社寺	不明	ナナ	375		32	12		樹林	草地・地被 類 稚樹・そ の他低木生 育	枯損木やや あり	有	不明	有	良	無	無	無	2	無	無	定期的な下刈り ・清掃
17 323-015 [5436-54-13]	単木	辰口町 八幡神社	社寺		ナナ	360		37	13		樹林	草地・地被 類 稚樹・そ の他低木生 育	小枝枯損	無	無	有	良	無	無	無	2	無	無	定期的な下刈り ・清掃
17 323-016 [5436-54-05]	樹林 実測:2本	辰口町 八幡神社	社寺	不明	ナナ ナナジイ	313 415	221	31	12 23	2	樹林	草地・地被 類 稚樹・そ の他低木生 育	無	不明	不明	有	無	無	無	2	無	無	定期的な下刈り ・清掃	
17 323-017 [5436-54-04]	樹林 実測:1本	辰口町 八幡神社	社寺	不明	ナナ ナナ	398 273		35	16	2	樹林	草地・地被 類 稚樹・そ の他低木生 育	枯損木やや あり	有	不明	有	良	無	無	無	2	無	無	定期的な下刈り ・清掃
17 324-001 [5436-54-56]	樹林 実測:2本	川北町 八幡神社	社寺	不明	ナナ ナナ	360 300		25	15 22	14	樹林 耕 地 建物 群	草地・地被 類	枯損木やや あり	無	無	有	良	無	無	無	1	無	無	定期的な下刈り ・清掃 枯損部の 削除、枝下ろし
17 324-002 [5436-54-64]	樹林 実測:1本	川北町 白山神社	社寺	不明	ナナ	505		11	14	4	樹林 耕 地 建物 群	裸地		無	無	有	良	信仰対象あり	無	無	2	無	無	定期的な下刈り ・清掃 枯損部の 削除、枝下ろし
17 324-003 [5436-54-63]	樹林 実測:1本	川北町 土室栗嶋 神社	社寺	不明	ナナ	360		25	13	2	樹林 耕 地	草地・地被 類 稚樹・そ の他低木生 育	無	不明	不明	有	良	無	無	無	2	無	無	無
17 342-001 01/02 [5436-53-79]	樹林 実測:6本	美川町 藤塚神社	社寺	不明	ナナ ナナ ナナ ナナ	321 430 335 305		10 17.6 10 13	3 12 1 1	1	樹林	草地・地被 類	枯損木多い	不明	不明	有	不良:枯 死寸前	無	不明	不明	2	無	無	定期的な下刈り ・清掃
17 342-001 02/02 [5436-53-79]	樹林	美川町 藤塚神社			ナナ ナナ	340 352		14 9																
17 342-002 [5436-53-68]	単木	美川町 徳澄寺	社寺	伝承	350 仔ナ	310		8.7	6	1	樹林	裸地	頭頂部幹折 れ	不明	不明	無	良	無	無	無	3	無	無	定期的な下刈り ・清掃
17 342-003 [5436-53-89]	樹林 0.25 ha 実測:2本	美川町 今濃神社	社寺	不明	ナナ ナナ	312 305		17.2 14	6 1	1	樹林	裸地 草地・ 地被類	枯損木やや あり	不明	不明	無	不良:一 部枯損	信仰対象あり	不明	不明	2	不明	無	保護棚設置
17 343-001 [5436-54-77]	樹林 実測:3本	鶴来町 日向若宮 八幡神社	社寺	不明	ナナジイ ナナ ナナ	398 330 331	260	15 25.8 18.8	12 1 11.8	3	樹林	草地・地被 類	枯損木やや あり	不明	不明	有	良	無	無	無	2	無	無	定期的な下刈り ・清掃
17 343-002 [5436-54-68]	単木	鶴来町 井口樺	個人	300以上	ナナ	700		44.3	30	1	建物群	草地・地被 類	小枝枯損	不明	不明	無	不良:一 部枯損	無	井口樺	無	1	天然記念物等(市 町村)	その他	定期的な下刈り ・清掃 枯損部の 削除、枝下ろし
17 343-003 [5436-54-68]	樹林 実測:3本	鶴来町 弓原神社	社寺	不明	ナナ ナナ ナナ	320 360 328		30.5 32.5 31	15 1 1	1	樹林	草地・地被 類	枯損木やや あり	不明	不明	有	良	無	無	無	1	無	無	無

コード番号 [3次のコード]	区分	所在地、 通称名	所有者	推定樹齢 (年)	巨木測定値 樹種名	幹周 (cm)	主幹 (cm)	樹高 (m)	枝張 (m)	株立 (本)	周囲 の 状況	根元 の 状況	欠損度	動物生息 鳥 獣	着生 植物	健全 度	信仰対象	独特の 呼称	故事 伝承	視 認 性	保護制度指定	解説 板等	特記事項
17 343-004 [5436-54-77]	樹林 0.13 ha 実測:2本	鶴来町 中郷石川 神社	社寺	不明	ナナ ナナ	365 326		17.1 28.5	12 15	1 1	樹林	裸地	枯損木やや あり	不明 不明	有	不良:一 部枯損	無	無	無	2	無	無	定期的な下刈り・ 清掃
17 343-005 [5436-54-58]	樹林 0.077 ha 実測:2本	鶴来町 森島神社	社寺	不明	ナナ ナナ	490 335		27.6 30	12 14	1 1	樹林	裸地 草地・ 地被類	無	不明 不明	有	良	無	無	無	1	無	無	定期的な下刈り・ 清掃
17 343-006 [5436-54-59]	樹林 0.72 ha 実測:4本	鶴来町 日御子神 社	社寺	不明	ナナ ナナ ナナ ナナ	425 315 310 400		8 16 32.6 26	6 8 8 10		樹林	裸地 草地・ 地被類	枯損木やや あり	不明 不明	無	不良:一 部枯損	無	無	無	2	無	無	定期的な下刈り・ 清掃
17 343-007 [5436-55-11]	樹林 4.38 ha 実測:48本	鶴来町 白山比古 神社	社寺	300以上	ナナ ナナ ナナ ナナ ナナ	730 538 470 300	220	42.8 31 20	6 1 3 2	1	樹林	裸地 草地・ 地被類 舗装	無	不明 不明	有	良	信仰対象あり	大樺, 老 杉	不明	1	天然記念物等(市 町村)	解説板	保護樹設置 定期 的な下刈り・清 掃 枯損部の削除 ・枝下ろし
17 343-007 02/13 [5436-55-11]	樹林 4.71 ha 実測:48本	鶴来町	社寺	300以上	ナナ ナナ ナナ ナナ	370 500 330 600		30 37.3 27.2 33							有	良							
17 343-007 03/13 [5436-55-11]	樹林 4.71 ha 実測:48本	鶴来町	社寺	300以上	ナナ ナナ ナナ ナナ	432 445 515 830	470	40 40 40 40.6							有	良							
17 343-007 04/13 [5436-55-11]	樹林 4.71 ha 実測:48本	鶴来町	社寺	300以上	ナナ ナナ ナナ ナナ	470 420 415 450		42 43 40 44							有	良							
17 343-007 05/13 [5436-55-11]	樹林 4.71 ha 実測:48本	鶴来町	社寺	300以上	ナナ ナナ ナナ ナナ	370 340 312 332		47.3 42 42 42							有	良							
17 343-007 06/13 [5436-55-11]	樹林 4.71 ha 実測:48本	鶴来町	社寺	300以上	ナナ ナナ ナナ ナナ	510 420 393 525		42 38.8 42 44.3							有	良							
17 343-007 07/13 [5436-55-11]	樹林 4.71 ha 実測:48本	鶴来町	社寺	300以上	ナナ ナナ ナナ ナナ	415 343 415 530	350	34 39 37.5 35							有	良							
17 343-007 08/13 [5436-55-11]	樹林 4.71 ha 実測:48本	鶴来町	社寺	300以上	ナナ ナナ	585 384		39.9 36							有	良	信仰対象あり						
17 343-007 09/13 [5436-55-11]	樹林 4.71 ha 実測:48本	鶴来町	社寺	300以上	ナナ ナナ ナナ	430 372 450		41 30 30							有	不良:一 部枯損							
17 343-007 10/13 [5436-55-11]	樹林 4.71 ha 実測:48本	鶴来町	社寺	300以上	ナナ ナナ ナナ ナナ	315 440 430 340		25 25 30 23							有	不良:一 部枯損							

コード番号 [3:次メカノード]	区分	所在地 通称名	所有者	推定樹齢 (年)	巨木測定値 樹種名	幹周 (cm)	主幹 (cm)	樹高 (m)	枝張 (m)	株 立 (本)	周囲 の 状況	根元 の 状況	欠損度	動物生息 鳥 獣	着生 植物	健全 度	信仰対象	独特の 呼称	故事 伝承	視 認 性	保護制度指定	解説 板等	特記事項	
17 343-007 [5436-55-11]	11/13 樹林 4.71 ha 実測:48本	鶴来町	社寺	300以上	ササ ササ ササ ササ	415 520 513 520		27 29.5 39 38							有	不良:一部 枯損								
17 343-007 [5436-55-11]	12/13 樹林 4.71 ha 実測:48本	鶴来町	社寺	300以上	ササ ササ ササ ササ	320 670 360 320	400	26 25 26 26							有	不良:一部 枯損								
17 343-007 [5436-55-11]	13/13 樹林 4.71 ha 実測:48本	鶴来町	社寺	300以上	ササ ササ 仔杉	300 430 300		25 28 2							有	良								
17 343-008 [5436-55-21]	樹林 0.24 ha 実測:4本	鶴来町 八幡町八 幡神社	社寺	不明	ササ ササ ササ ササ	364 310 329 380		33 36 34 32.7	5 4 1 19	1 1 1 1	樹林	草地・地被 類	無	不明	不明	有	良	無	無	無	1	天然記念物等(市 町村)	その他 保護棚設置 定期的な下刈り・清 掃	
17 343-009 [5436-55-30]	01/05 樹林 実測:14本	鶴来町 金剛宮	社寺	不明	ササ ササ ササ ササ	465 404 366		38 29 27	12	1	樹林	裸地 草地・ 地被類 舗装	枯損木多い	不明	不明	有	不良:一 部枯損	信仰対象あり	無	不明	1	天然記念物等(市 町村)	その他 定期的な下刈り・清 掃	
17 343-009 [5436-55-30]	02/05 樹林 [5436-55-30]	鶴来町 金剛宮			ササ ササ ササ ササ	465 306 340 370		38 36 35 37	12	1 1 1 1														
17 343-009 [5436-55-30]	03/05 樹林 [5436-55-30]	鶴来町 金剛宮			ササ ササ ササ ササ	307 355 324 365		25 34 33.5 29	1	1 1 1 1														
17 343-009 [5436-55-30]	04/05 樹林 [5436-55-30]	鶴来町 金剛宮			ササ ササ ササ ササ	404 386 302		29 27 26.5	1 18 8	1 1 1														
17 343-009 [5436-55-30]	05/05 樹林 [5436-55-30]	鶴来町 金剛宮			ササ ササ ササ	415 590 710	295 300 420			2 2 4														
17 344-001 [5436-64-39]	樹林 0.4 ha 実測:3本	野々市町 水毛生真 一方	個人	不明	ササ ササ ササ	346 355 390		13 12 16.3	1	1 1 1	建物群	草地・地被 類	枯損木多い	無	無	無	不良:枯 死寸前	無	不明	有*	3	無	無	枯損部の削除、 枝下ろし
17 344-002 [5436-64-39]	樹林 0.25 ha 実測:4本	野々市町 布市神社	社寺	不明	ササ ササ ササ ササ	649 350 300 350	515	18 21 21 21	2	1 1 1 1	樹林	裸地 草地・ 地被類	枯損木やや あり	不明	不明	有	不良:一 部枯損	信仰対象あり	イチョウ (大公孫 樹)	有*	2	天然記念物等(市 町村)	解説板 保護棚設置 定期的な下刈り・清 掃 枯損部の削除 ・枝下ろし	
17 344-003 [5436-64-39]	単木 [5436-64-39]	野々市町 横宮町北 横宮跡	市町村	不明	ササ	345		16.6	1	1	公園	草地・地被 類	大枝枯損 頭頂部幹折 れ	不明	不明	無	不良:一 部枯損	無	無	無	2	無	無	定期的な下刈り ・清掃
17 344-004 [5436-64-37]	樹林 0.1 ha 実測:2本	野々市町 三日市郷 八神社	社寺	100~199	ササ ササ	335 314		10.8 28.5	1	1	樹林	裸地 草地・ 地被類	枯損木やや あり	不明	不明	有	不良:一 部枯損	無	無	無	2	無	無	定期的な下刈り ・清掃 枯損部の 削除、枝下ろし

コード番号 [3次メッシュコード]	区分	所在地, 通称名	所有者	推定樹齢 (年)	巨木測定値 樹種名	幹周 (cm)	主幹 (cm)	樹高 (m)	枝張り (m)	株 立 状況	周囲 の 状況	根元 の 状況	欠損度	動物生息 鳥 獣	着生 植物	健全 度	信仰対象	独特の 呼称	故事 伝承	視 認 性	保護制度指定	解説 板等	特記事項	
17 344-005 [5436-64-39]	樹林 0.02 ha 実測:2本	野々市町 本町白山 神社	社寺	200~239	ナツヅイ ナツ	410 320		18.3 28.5	1 1	樹林	裸地・草地・ 地被類		無	不明	無	有	良	信仰対象あり	不明	不明	1	無	無	定期的な下刈り・ 清掃 枯損部の 削除、枝下ろし
17 344-006 [5436-64-08]	樹林 3 ha 実測:6本	野々市町 上林林郷 八幡神社	社寺	不明	ナツヅイ ナツ ナツ ナツ	390 324 310 305		12 25.3 26.3 27.5	3 3 1 1	樹林	裸地・草地・ 地被類	枯損木やや あり	不明	不明	無	良	信仰対象あり	上林の大 権	有*	1	天然記念物等(市 町村)	解説板	保護樹設置 定期 的な下刈り・清 掃 枯損部の削除 、枝下ろし	
17 344-007 [5436-64-08]	樹林 0.18 ha 実測:2本	野々市町 中林春日 神社	社寺	100~199	ナツ ナツ	360 300		24.2 21.5	1 1	樹林	裸地・草地・ 地被類	枯損木やや あり	不明	不明	有	良	無	無	無	1	無	無	定期的な下刈り・ 清掃 枯損部の 削除、枝下ろし	
17 345-001 [5436-45-13]	樹林 0.5 ha 実測:1本	河内村 下折神社 跡	不明	不明	ナツ	590		33.5	13	1	樹林	ササその他 やぶ	無	不明	不明	有	良	無	不明	不明	3	無	無	無
17 345-002 [5436-45-32]	樹林 0.4 ha 実測:8本	河内村 金満神社	社寺	不明	ナツ ナツ ナツ ナツ	430 350 310 366		28 17 25 25	8 6 8 8	2 1 1 1	樹林	草地・地被 類	枯損木やや あり	不明	不明	有	良	無	無	不明	2	無	無	無
17 345-003 [5436-45-71]	樹林 0.2 ha 実測:1本	河内村 直海神社	社寺	不明	ナツ	350		29	7	1	樹林	草地・地被 類		不明	不明	有	良	無	無	不明	1	無	無	無
17 345-004 [5436-45-61]	樹林 0.3 ha 実測:3本	河内村 中直海栗 嶋神社	社寺	不明	ナツ ナツ ナツ	472 320 391		32 33 32	5 6 6	1 1 1	樹林	草地・地被 類	無	不明	不明	有	良	無	栗島の杉	不明	2	無	無	無
17 345-005 [5436-45-41]	単木	河内村 吹上栗嶋 神社	社寺	不明	ナツ	330		20	5	1	樹林	草地・地被 類	大枝枯損	不明	不明	有	不良:一 部枯損	無	無	1	無	無	無	
17 345-006 [5436-45-14]	樹林 0.3 ha 実測:4本	河内村 内尾八幡 宮	社寺	不明	ナツ ナツ ナツ ナツ	370 340 390 300		27 25 23 23	6 5 6 5	1 1 1 1	樹林	草地・地被 類	無	不明	不明	無	良	無	不明	不明	2	無	無	無
17 345-007 [5436-44-69]	樹林 0.45 ha 実測:6本	河内村 福岡佐野 神社	社寺	不明	ナツ ナツ ナツ ナツ	300 420 355 370				1 2 2 1	樹林	草地・地被 類	枯損木やや あり	不明	不明	無	良	無	無	無	2	無	無	無
17 345-008 [5436-44-49]	樹林 0.2 ha 実測:2本	河内村 吉岡八幡 神社	社寺	不明	ナツ ナツ	370 302		18 20	10 5	1 1	樹林	草地・地被 類	無	不明	不明	有	良	無	無	不明	3	無	無	無
17 346-001 [5436-35-61]	並木 5 m 実測:2本	吉野谷村 木滑国道 沿	不明	不明	ナツ ナツ	510 370		18 17	1 1	1	道路	草地・地被 類 舗装	枯損木やや あり	不明	不明	有	不良:一 部枯損	無	不明	無	2	無	無	無
17 346-002 [5436-35-51]	樹林 0.2 ha 実測:1本	吉野谷村 木滑新八 幡神社	社寺	不明	ナツ	500		20	30	1	樹林	ササその他 やぶ	無	不明	不明	有	良	無	不明	不明	3	無	無	無
17 346-003 [5436-44-39]	単木	吉野谷村 下吉野	不明	不明	ナツ	720		24	20	1	公園	裸地	小枝枯損	不明	不明	有	良	信仰対象あり	御佛供杉	有	1	風致地区・緑地 保全地区等 不明	無	無

コード番号 [3次元コード]	区分	所在地、 通称名	所有者	推定樹齢 (年)	巨木測定値 樹種名	幹周 (cm)	主幹 (cm)	樹高 (m)	枝張 (m)	株立 (本)	周囲 の 状況	根元 の 状況	欠損度	動物生息 鳥 獣	着生 植物	健全 度	信仰対象	独特の 呼称	故事 伝承	視 認 性	保護制度指定	解説 板等	特記事項
17 346-004 [5436-35-25]	樹林 0.4 ha 実測:6本	吉野谷村 中宮高笠 中宮神社	社寺	不明	ワカ ササ ササ ツグミ	560 380 350 320		23 25 20 20	14 8 7 7	1	樹林	裸地	枯損木やや あり	不明	不明	有 不良:一 部枯損	無	無	不明	1	無	無	無
17 346-005 [5436-35-29]	樹林 750 ha	吉野谷村 雄谷上流 部	国		アサ ワカ ミナ	350 950		20 20			樹林	雑樹・その 他低木生 育ササその 他 やぶ	枯損木やや あり	ウ	有 良	無	無	無	1	自然公園(国立)	無	無	
17 346-006 [5436-26-83]	樹林 870 ha	吉野谷村 蛇谷源流	国		ツグミ ワカ ミナ アサ	320					樹林	雑樹・その 他低木生 育ササその 他 やぶ	枯損木やや あり	ウ	有 良	無	無	無	2	自然公園(国立)	無	無	
17 347-001 [5436-44-69]	樹林 実測:3本	鳥越村 白山神社	社寺	不明	ワカ ツグミ ツグミ	304 300 360		30 28 30	14 14 25		樹林 耕 地	草地・地被 類	無	無	無	有 不良:そ の他	無	無	無	2	無	無	定期的な下刈り ・清掃
17 347-002 [5436-44-28]	樹林 実測:2本	鳥越村 八幡神社	社寺	不明	ツグミ ワカ	490 330		35 35	15 12		樹林	草地・地被 類 雑樹・そ の他低木生 育	無	無	無	有 良	信仰対象あり	無	無	2	無	無	定期的な下刈り ・清掃
17 347-003 [5436-44-28]	樹林 実測:2本	鳥越村 白山別宮 神社	社寺	不明	ツグミ ツグミ	495 320		20 29	18 16	3	樹林 耕 地 道路	裸地 草地・ 地被類	無	無	無	有 良	信仰対象あり	無	無	2	無	無	定期的な下刈り ・清掃 枯損部の 削除、枝下ろし
17 347-004 [5436-44-27]	樹林 実測:2本	鳥越村 八幡神社	社寺	不明	ツグミ ワカ	330 310		35 30	20 15		樹林	草地・地被 類 雑樹・そ の他低木生 育	無	不明	不明	有 良	無	無	無	2	無	無	定期的な下刈り ・清掃
17 347-005 [5436-45-00]	樹林 実測:1本	鳥越村 八幡社	社寺	不明	ワカ	815	340	26	17	3	樹林 耕 地 建物 群 道路	裸地	無	無	無	有 不良:そ の他	無	無	無	2	無	無	定期的な下刈り ・清掃 枯損部の 削除、枝下ろし
17 347-006 [5436-34-95]	樹林 実測:4本	鳥越村 八幡神社	社寺	伝承 120 0	ワカ ツグミ ツグミ ツグミ	750 407 370 300		39 30 35	28 20 15 10	5 2	樹林	草地・地被 類 雑樹・そ の他低木生 育	枯損木やや あり	不明	不明	有 良	無	五十谷の 大スギ	有	2	天然記念物等(都 道府県)	樹名板 解説板	定期的な下刈り ・清掃 枯損部の 削除、枝下ろし
17 347-007 [5436-34-87]	樹林 実測:1本	鳥越村 八幡神社	社寺	不明	ツグミ	410		36	20		樹林	草地・地被 類 雑樹・そ の他低木生 育	無	無	無	有 不良:一 部枯損	無	無	無	2	無	無	定期的な下刈り ・清掃
17 347-008 [5436-34-68]	単木	鳥越村 八幡神社	社寺	不明	ツグミ	440	320	28	20	2	樹林	草地・地被 類	小枝枯損	無	無	有 良	無	無	無	2	無	無	定期的な下刈り ・清掃
17 347-009 [5436-34-57]	樹林 実測:1本	鳥越村 三輪神社	社寺	不明	ツグミ	330		27	20	1	樹林	草地・地被 類 雑樹・そ の他低木生 育	無	不明	不明	有 良	無	無	無	2	無	無	定期的な下刈り ・清掃
17 348-001 [5436-35-17]	樹林 0.2 ha 実測:2本	尾口村 一里野	不明	不明	ツグミ ツグミ	510 315		17 15	8 6	1 1	樹林	草地・地被 類	無	不明	不明	有 良	無	無	無	3	無	無	無

コード番号 [3次カカ]ト*	区分	所在地、 通称名	所有者	推定樹齢 (年)	巨木測定値 樹種名	幹周 (cm)	主幹 (cm)	樹高 (m)	枝張立 (m)(本)	株立 (本)	周囲の 状況	根元の 状況	欠損度	動物生息 鳥 獣	着生 植物	健全度	信仰対象	独特の 呼称	故事 伝承	視認性	保護制度指定	解説 板等	特記事項	
17 348-002 [5436-35-26]	樹林 0.3 ha 実測:4本	尾口村 加藤神社	社寺	不明	ナナ ナナ ナナ	325 352 425 320		26 27 27 20	5 6 3 5	1 1 1 1	樹林	草地・地被 類	枯損木やや あり	不明	不明	有	良	無	不明	不明	2	無	無	無
17 348-003 [ ]	単木	尾口村 瀬戸神社	社寺	伝承 500	イロ	980		35		1	樹林	草地・地被 類	大枝枯損	不明	不明	無	不良:一 部枯損	無	夜泣きの 公孫樹	有	1	天然記念物等(市 町村)	解説板	無
17 348-004 [5436-25-70]	単木	尾口村 伊野原神 社	社寺	不明	ミナ	320		20	10	1	樹林	裸地 草地・ 地被類	小枝枯損	不明	不明	有	良	無	不明	不明	2	無	無	無
17 348-005 [5436-35-32]	樹林 0.5 ha 実測:2本	尾口村 女原神社	社寺	不明	ナナ ナナ	330 320		28 30	4 5	1 1	樹林	裸地	無	不明	不明	有	良	無	無	無	2	無	無	無
17 348-007 [5436-25-46]	樹林 400 ha	尾口村 目附谷	国		ナナ ミナ	300 300		25 25		1 1	樹林	ササその他 やぶ	枯損木やや あり		有	良	無	無	無	2	自然公園(国立)	無	無	
17 349-001 [5436-25-00]	樹林 0.02 ha 実測:9本	白峰村 小岸十郎 右衛門方	個人	不明	ナナ ナナ ナナ ナナ	352 390 376 303		37 35 35 29.5		1 1 1 1	樹林	草地・地被 類	無	不明	不明	有	良	無	無	無	2	無	無	無
17 349-002 [5436-14-68]	樹林 0.5 ha 実測:2本	白峰村 織田タマ 所有林	個人	不明	ナナ ナナ	600 310		37 30	19 8	1 1	樹林	ササその他 やぶ	無	不明	不明	有	良	無	無	無	2	天然記念物等(市 町村)	無	無
17 349-003 [5436-15-91]	樹林 0.4 ha 実測:4本	白峰村 風巖岩根 神社	社寺	不明	ナナ ナナ ナナ ナナ	533 321 410 300		18.7 21.9 25.1 24.4	30	1 1 2 1	樹林	草地・地被 類	枯損木やや あり	不明	不明	有	良	無	不明	不明	2	無	無	定期的な下刈り ・清掃
17 349-004 [5436-25-00]	樹林 実測:2本	白峰村 八坂神社	社寺	不明	ナナ ナナ	330 370		30.4 29	11 11	1 1	樹林	裸地 草地・ 地被類	無	不明	不明	無	良	信仰対象あり	不明	不明	2	無	無	定期的な下刈り ・清掃
17 349-005 [5436-14-69]	単木	白峰村 太田大道 谷	個人	300以上	ナナ	1300		25	30	1	樹林	草地・地被 類 ササその他 やぶ	大枝枯損 頭頂部幹折 れ	不明	不明	有	不良:枯 死寸前	無	太田の大 木	不明	3	天然記念物等(市 町村)	解説板	無
17 349-006 [5436-15-91]	単木	白峰村 風巖	市町村	100~199	ナナ	340	340	16		1	公園	雑樹・その他 低木生育	小枝枯損	無	不明	無	良	無	無	無	2	無	樹名板	定期的な下刈り ・清掃
17 349-007 [5436-25-41]	単木	白峰村 桑島	個人		ナナ	665					樹林	草地・地被 類 ササその他 やぶ	大枝枯損	無	無	無	不良:一 部枯損	無	焼杉	有	2	無	無	無
17 349-008 [5436-15-38]	樹林 400 ha	白峰村 別山道	都道府 県	300以上	ナナ ミナ ナナ	470 470 332		30 30 30		1 1 1	樹林	雑樹・その他 低木生育 ササその他 やぶ	枯損木やや あり	有	有	良	無	無	無	1	自然公園(国立)	その他	無	
17 361-001 [5536-06-92]	樹林 0.04 ha 実測:2本	津幡町 上大白田 山社	社寺	不明	ナナ	362		29	15	1	樹林 耕 地	裸地 草地・ 地被類 雑樹 ・その他低 木生育	無	無	無	有	良	信仰対象あり	無	無	2	無	無	定期的な下刈り ・清掃 枯損部の 前除、枝下ろし

コード番号 【3次カットコード】	区分	所在地 通称名	所有者	推定樹齢 (年)	巨木測定値 樹種名	幹周 (cm)	主幹 (cm)	樹高 (m)	枝張 (m)	株立 (本)	周囲 の 状況	根元 の 状況	欠損度	動物生息 鳥 獣	着生 植物	健全 度	信仰対象	独特の 呼称	故事 伝承	視 認 性	保護制度指定	解説 板等	特記事項
17 361-002 【5536-06-73】	樹林 1 ha 実測:5本	津幡町 下河台尾 山神社	社寺	不明	アナ イナ ナ イヨ	400 327 375 770	322	18 34 23 30	21 29 20 16	1 1 1 5	樹林	草地・地被 類 雑樹・そ の他低木生 育 ササその 他やぶ	無	不明	不明	有 良	無	無	無	3	天然記念物等(市 町村)	樹名板	無
17 361-003 【5536-06-61】	樹林 0.5 ha 実測:4本	津幡町 種出雲神 社	社寺	不明	アグンイ アグンイ	305 542		22 16	18 14	1 1	樹林 耕 地 道路	裸地 草地・ 地被類 雑樹 ・その他低 木生育	枯損木やや あり 倒木 ややあり	不明	不明	有 不良:一 部枯損	無	無	無	2	天然記念物等(市 町村)	樹名板	無
17 361-004 【5536-06-62】	樹林 0.05 ha 実測:2本	津幡町 平野小島 義信方	個人	不明	ア*	468		33	18	1	樹林 建 物群 道 路	草地・地被 類 雑樹・そ の他低木生 育 舗装	無	無	無	有 良	無	無	無	2	無	無	定期的な下刈り ・清掃
17 361-005 【5536-06-51】	樹林 0.5 ha 実測:2本	津幡町 小籠八幡 神社	社寺	不明	イナ ア*	377 326		21 32	21 10	1 1	樹林 耕 地 建 物群	草地・地被 類 雑樹・そ の他低木生 育 ササその 他やぶ 舗装	無	不明	不明	有 良	無	無	無	3	無	無	定期的な下刈り ・清掃
17 361-006 【5536-06-43】	樹林 0.3 ha 実測:3本	津幡町 八ノ谷八 幡神社	社寺	伝承 400	ア*	425 367 358		31 33 35	16 26 24	1 1 1	樹林 耕 地 建 物群		無	無	無	有 良	信仰対象あり	縁結びの 大杉	有*	3	無	解説板 石標	定期的な下刈り ・清掃
17 361-007 【5536-06-42】	樹林 2 ha 実測:8本 推定:6本	津幡町 大籠甲斐 神社	社寺	不明	アガツ アガツ	545 340	323	19 13	19 16	2 1	樹林	草地・地被 類 雑樹・そ の他低木生 育 ササその 他やぶ	無	不明	不明	有 不良:そ の他	無	無	無	1	天然記念物等(市 町村)	樹名板	無
17 361-008 【5536-05-49】	樹林 0.04 ha 実測:1本	津幡町 下矢田諏 訪神社	社寺	不明	ア*	344		29	16	1	樹林 耕 地 建 物群	草地・地被 類 雑樹・そ の他低木生 育 舗装	無	無	無	有 良	無	無	無	2	無	無	定期的な下刈り ・清掃
17 361-009 【5536-06-43】	樹林 0.3 ha 実測:3本	津幡町 市ノ谷八 幡神社	社寺	不明	ナ ア*	430 338		25 27	23 13	1 1	樹林 耕 地 建 物群 道 路	草地・地被 類 雑樹・そ の他低木生 育 ササその 他やぶ	無	無	不明	有 良	無	無	無	2	無	無	定期的な下刈り ・清掃
17 361-010 【5536-06-24】	単木	津幡町 笠池ケ原 祐岡寺跡	社寺	伝承 520	イヨ	867	673	29	25	4	樹林 耕 地 建 物群	草地・地被 類	小枝枯損	無	無	有 良	信仰対象あり	無	有*	2	無	石標	定期的な下刈り ・清掃
17 361-011 【5536-06-22】	単木	津幡町 鳥越大国 主社	社寺	不明	ア*	479		28	16	1	樹林 耕 地	草地・地被 類 雑樹・そ の他低木生 育	小枝枯損 空洞あり	無	無	有 不良:一 部枯損	無	無	無	2	無	無	定期的な下刈り ・清掃
17 361-012 【5536-06-22】	樹林 0.1 ha 実測:2本	津幡町 鳥越弘願 寺跡	社寺	不明	アツリ アツリ	364 374		33 21	22 16	1 1	樹林 耕 地 建 物群	裸地 草地・ 地被類 雑樹 ・その他低 木生育 ササ その他やぶ	無	不明	不明	有	信仰対象あり	火除けの アテ、大 除けの柱	有*	1	無	無	定期的な下刈り ・清掃



コード番号 [3次カブコード]	区分	所在地, 通称名	所有者	推定樹齢 (年)	巨木測定値 樹種名	幹周 (cm)	主幹 (cm)	樹高 (m)	枝張 (m)	立木 (本)	周囲 の 状況	根元 の 状況	欠損度	動物生息 鳥 獣	着生 植物	健全 度	信仰対象	独特の 呼称	故事 伝承	視 認 性	保護制度指定	解説 板等	特記事項	
17 361-013 [5536-06-03]	樹林 0.5 ha 実測:2本	津幡町 刈安笠野 神社	社寺	不明	ウツノミ 対*	481 306	206	18 32	16 12	2 1	樹林 耕 地 道路	草地・地被 類 雑樹・そ の他低木生 育 ササその 他やぶ	無	不明	不明	有 不良:そ の他	信仰対象あり	無	無	2	無	無	定期的な下刈り ・清掃	
17 361-014 [5536-06-00]	樹林 0.1 ha 実測:1本	津幡町 倉見八幡 神社	社寺	不明	イタ	421	201	13	14	3	樹林 耕 地 建物 群 道路	裸地 草地・ 地被類 雑樹 ・その他低 木生育 舗装	無	無	無	有 良	無	無	無	3	無	無	定期的な下刈り ・清掃	
17 361-015 [5536-06-05]	単木	津幡町 九折白山 社	社寺	不明	イタ	360		29	21	1	樹林 耕 地 建物 群 道路	裸地 草地・ 地被類	異常なコブ あり	無	無	有 良	信仰対象あり	無	無	2	無	無	定期的な下刈り ・清掃	
17 361-016 [5536-05-09]	樹林 0.05 ha 実測:4本	津幡町 清水八幡 神社	社寺	不明	イタ 対* イタ	365 306 374		22 25 20	21 13 24	1 1 1	樹林 建 物群 道 路	裸地 雑樹・ その他低木 生育 ササそ の他やぶ	無	無	無	有 不良:そ の他	信仰対象あり	無	無	2	無	無	定期的な下刈り ・清掃 枯損部の 削除、枝下ろし	
17 361-017 [5436-75-99]	単木	津幡町 加賀瓜白 馬神社	社寺	不明	イタ	409		15	9	1	樹林 水 面	裸地 雑樹・ その他低木 生育 その他	大枝枯損 空洞あり 異常なコブ あり	無	無	無	不良:枯 死寸前	信仰対象あり	無	無	3	無	無	定期的な下刈り ・清掃 枯損部の 削除、枝下ろし その他
17 361-018 [5436-75-99]	単木	津幡町 浅田井上 三輪神社	社寺	不明	イタ	383		24	18	1	樹林	雑樹・その 他低木生育	異常なコブ あり	無	無	有 良	無	無	無	2	無	無	無	
17 361-019 [5436-76-90]	単木	津幡町 杉ノ森立 の宮神社	その他 公有	不明	イタ	458		24	17	1	耕地 建 物群	裸地 雑樹・ その他低木 生育	小枝枯損	無	無	有 良	信仰対象あり	立ノ宮の 大杉	無	2	無	無	定期的な下刈り ・清掃	
17 361-020 [5436-76-90]	並木 35 m 実測:2本	津幡町 東荒屋八 幡神社	社寺	不明	イタ	517		25	18	1	樹林 公 園 道路	草地・地被 類 雑樹・そ の他低木生 育	無	無	無	有 不良:一 部枯損	信仰対象あり	無	無	2	無	無	定期的な下刈り ・清掃	
17 361-021 [5436-75-87]	単木	津幡町 湯端高柳 喜一郎方	個人	伝承 350	イタ グゾイ	397		13	12	1	樹林 建 物群	裸地 雑樹・ その他低木 生育	小枝枯損 異常なコブ あり	無	無	有 良	無	無	有*	3	無	無	定期的な下刈り ・清掃	
17 361-022 [5436-75-77]	単木	津幡町 太田八幡 神社	社寺	不明	イタ	339		8	5	1	樹林 公 園 建物 群 水面	裸地 草地・ 地被類 舗装	頭頂部障害折 れ	無	無	有 不良:枯 死寸前	信仰対象あり	無	無	3	無	無	定期的な下刈り ・清掃 枯損部の 削除、枝下ろし その他	
17 361-023 [5436-76-70]	単木	津幡町 井ノ河内 富士神社	社寺	不明	イタ	496		32	18	1	樹林 耕 地	草地・地被 類 舗装	小枝枯損	無	無	有 良	信仰対象あり	無	無	2	無	無	定期的な下刈り ・清掃 枯損部の 削除、枝下ろし	
17 361-024 [5436-76-71]	樹林 0.04 ha 実測:2本	津幡町 仮生白山 神社	社寺	不明	イタ	426		25	15	1	樹林 建 物群 水 面	草地・地被 類 雑樹・そ の他低木生 育	無	無	無	有 良	信仰対象あり	無	無	2	無	無	定期的な下刈り ・清掃	
17 361-025 [5436-76-64]	単木	津幡町 北横根中 多外喜男 方	個人	不明	イタ	359		23	22	1	樹林 建 物群	草地・地被 類 雑樹・そ の他低木生 育 ササそ の他やぶ	無	無	無	有 良	無	無	無	1	無	無	定期的な下刈り ・清掃	

コード番号 [3次カテゴリー]	区分	所在地、 通称名	所有者	推定樹齢 (年)	巨木測定値 樹種名	幹周 (cm)	主幹 (cm)	樹高 (m)	枝張 (m)	株立 (本)	周囲 の 状況	根元 の 状況	欠損度	動物生息 鳥 獣	着生 植物	健全 度	信仰対象	独特 の 呼称	故事 伝承	視 認 性	保護制度指定	解説 板等	特記事項	
17 361-026 [5436-76-63]	単木	津幡町 北嶽根中 多弘方	個人	不明	杉*	316		24	13	1	樹林 建 物群 路	草地・地被 類 雑樹・そ の他低木生 育 舗装	小枝枯損	無	無	有	良	無	無	無	1	無	無	定期的な下刈り ・清掃
17 361-027 [5436-76-63]	樹林 0.04 ha 実測:1本	津幡町 常徳大西 幸雄方跡	個人	不明	勿*片	403		18	16	1	樹林 そ の他	草地・地被 類 雑樹・そ の他低木生 育 ササその 他やぶ	無	不明	勿*	有	良	無	無	無	3	無	無	無
17 362-001 [5536-15-49]	樹林 0.1 ha 実測:2本	高松町 二ツ屋細 瀬神社	社寺	不明	竹*	439		36	36	1	樹林 建 物群 路	裸地 草地・ 地被類 ササ その他やぶ 舗装	無	無	無	有	良	無	無	無	2	無	無	定期的な下刈り ・清掃
17 362-002 [5536-16-31]	樹林 0.06 ha 実測:1本	高松町 八野小東 間神社	社寺	不明	アゲイ	320		20	21	1	樹林	裸地 雑樹・ その他低木 生育 ササそ の他やぶ	無	無	無	有	不良:そ の他	信仰対象あり	無	無	2	天然記念物等(市 町村)	樹名板	定期的な下刈り ・清掃
17 362-003 [5536-15-39]	樹林 0.05 ha 実測:2本	高松町 中沼了念 寺	社寺	不明	アゲイ	483		19	20	1	樹林 建 物群 路 そ の他	裸地 雑樹・ その他低木 生育 ササそ の他やぶ 舗 装	無	無	勿*	有	良	無	無	無	2	無	無	定期的な下刈り ・清掃 枯損部の 削除、枝下ろし
17 362-004 [5536-16-01]	樹林 0.2 ha 実測:2本	高松町 瀬戸菅原 神社	社寺	不明	アゲイ 杉*	320 390	210	14 22	14 10	1 2	樹林 建 物群 路 そ の他	裸地 草地・ 地被類 雑樹 ・その他低 木生育	無	無	無	有	良	無	無	無	2	天然記念物等(市 町村)	樹名板	定期的な下刈り ・清掃
17 362-005 [ ]	樹林 0.08 ha 実測:1本	高松町 黒川八幡 社 小宮 さん	社寺	不明	竹*	404		26	25	1	樹林 建 物群 路	裸地 草地・ 地被類 雑樹 ・その他低 木生育 舗装	無	無	無	有	不良:そ の他	信仰対象あり	無	無	2	無	無	定期的な下刈り ・清掃
17 362-006 [5536-16-11]	樹林 0.1 ha 実測:2本	高松町 元女白山 神社	社寺	不明	アゲイ	452		20	21	1	樹林 耕 地	草地・地被 類 雑樹・そ の他低木生 育 舗装	無	無	無	有	不良:そ の他	信仰対象あり	無	無	2	無	無	定期的な下刈り ・清掃
17 362-007 [5536-16-11]	単木	高松町 箕打白山 社	社寺	不明	アゲイ	631	281	17	24	4	樹林 耕 地	草地・地被 類 雑樹・そ の他低木生 育 ササその 他やぶ 舗装	小枝枯損 空洞あり	無	無	有	不良:そ の他	無	無	無	3	無	無	定期的な下刈り ・清掃 枯損部の 削除、枝下ろし
17 362-008 [5536-15-18]	樹林 0.03 ha 実測:1本	高松町 内高松八 幡神社	社寺	不明	杉*	330		31	17	1	樹林 建 物群	草地・地被 類 雑樹・そ の他低木生 育	無	無	無	有	良	信仰対象あり	無	無	2	無	無	定期的な下刈り ・清掃
17 362-009 [5536-16-00]	樹林 0.3 ha 実測:1本	高松町 若緑八幡 神社	社寺	不明	杉*	303		35	8	1	樹林 耕 地	草地・地被 類 雑樹・そ の他低木生 育 ササその 他やぶ	無	無	無	有	良	信仰対象あり	無	無	2	無	無	定期的な下刈り ・清掃

コード番号 [3:欠マカ]ト*	区分	所在地、 通称名	所有者	推定樹齢 (年)	巨木測定値 樹種名	幹周 (cm)	主幹 (cm)	樹高 (m)	枝張 (m)	株立 (本)	周囲 の 状況	根元 の 状況	欠損度	動物生息 鳥 獣	着生 植物	健全 度	信仰対象	独特の 呼称	故事 伝承	視 認 性	保護制度指定	解説 板等	特記事項
17 363-001 [5536-05-96]	単木	七塚町 松尾尊通 寺	社寺	伝承 500	仔杓	320		15	17	1	建物群 その他	裸地 舗装	頭頂部幹折 れ 異常な コブあり	無	無	有 不良:異 常落葉	信仰対象あり	火伏せの いちよう	有*	2	天然記念物等(市 町村)	解説板	保護棚設置 支柱 設置 定期的な下 刈り・清掃 枯損 部の削除、枝下 ろし
17 363-002 [5536-05-65]	単木	七塚町 外日角住 吉神社	社寺	不明	1片	360		19	16	1	樹林 建 物群	裸地	異常なコブ あり	無	無	有 良	無	無	無	3	無	無	薬剤散布・施肥 定期的な下刈り ・清掃
17 363-003 [5536-05-65]	単木	七塚町 白尾龍覽 寺	社寺	不明	仔杓	310		11	10	1	建物群 道路 其 他	裸地 舗装	大枝枯損 頭頂部幹折 れ 異常な コブあり	無	無	無 不良:モ の他	無	無	無	2	無	無	定期的な下刈り ・清掃 枯損部 の削除、枝下ろし
17 364-001 [5536-05-99]	樹林 0.05 ha 実測:2本	宇ノ気町 余地礼之 社	社寺	不明	片*	414		31	16	1	樹林 耕 地 建物 群	草地・地被 類 雑樹・其 他低木生 育	無	無	無	有 良	信仰対象あり	無	無	2	無	無	定期的な下刈り ・清掃
17 364-002 [5536-05-98]	樹林 0.5 ha 実測:12本	宇ノ気町 横山禰茂 神社	社寺	300以上	片 片 片*	440 362 354		16 20 26	15 20 13	1 1 1	樹林 耕 地 建物 群 道路	草地・地被 類 雑樹・其 他低木生 育	枯損木や あり 倒木 ややあり	無	無	有 良	信仰対象あり	無	有*	1	天然記念物等(市 町村)	解説板	定期的な下刈り ・清掃 枯損部 の削除、枝下ろし
17 364-003 [ ]	樹林 0.2 ha 実測:3本	宇ノ気町 上田名藤 森神社	社寺	不明	片*	510		20	24	1	樹林 建 物群 道 路 其 他	草地・地被 類 雑樹・其 他低木生 育	無	無	無	有 良	信仰対象あり	無	無	2	無	無	定期的な下刈り ・清掃
17 364-004 [5536-05-58]	単木	宇ノ気町 下山田八 幡神社	社寺	不明	片 片	467 204		14	17	3	樹林 耕 地 建物 群	草地・地被 類 雑樹・其 他低木生 育 ササ其 他やぶ	大枝枯損 空洞あり 異常なコブ あり	無	無	有 良	信仰対象あり	無	無	2	無	無	定期的な下刈り ・清掃
17 364-005 [5536-05-56]	樹林 0.2 ha 実測:4本	宇ノ気町 内日角八 幡神社	社寺	不明	片 仔杓 1片	324 319 316		14 20 28	15 20 16	1 1 1	樹林 耕 地 建物 群 道路	裸地 草地・ 地被類 雑樹 ・その他低 木生 舗装	無	無	無	有 良	信仰対象あり	無	無	2	無	無	定期的な下刈り ・清掃
17 364-006 [5536-05-38]	樹林 0.5 ha 実測:6本	宇ノ気町 多田八幡 神社	社寺	不明	片 片 片	340 327 488	405	17 26 17	15 15 13	1 1 2	樹林 耕 地 建物 群	草地・地被 類 雑樹・其 他低木生 育 ササ其 他やぶ	枯損木や あり 倒木 ややあり	無	無	有 不良:一 部枯損	無	無	無	3	天然記念物等(市 町村)	解説板	定期的な下刈り ・清掃
17 365-001 [5436-75-92]	単木	内瀬町 宮坂黒船 神社	社寺	不明	1片	301		14	12	1	建物群 その他	裸地 草地・ 地被類 雑樹 ・その他低 木生 育	頭頂部幹折 れ 空洞あ り 異常な コブあり	無	無	有 良	無	無	無	3	無	無	定期的な下刈り ・清掃 その他
17 382-001 [5536-66-44]	単木	喜来町 地保横田 志ま方	個人		片	590	352	18	8	3	樹林	雑樹・其 他低木生 育	無	無	無	有 良	無	無	無	3	無	無	無
17 382-002 [5536-66-13]	樹林 0.05 ha 実測:11本	喜来町 阿川三像 神社	社寺		片*	315		35	10	1	樹林	ササ其 他やぶ	無	無	無	有 良	信仰対象あり	無	無	1	無	無	無

コード番号 [3次メッシュコード]	区分	所在地、 通称名	所有者	推定樹齢 (年)	巨木測定値 樹種名	幹周 (cm)	主幹 (cm)	樹高 (m)	枝張 (m)	株立 (本)	周囲 の 状況	根元 の 状況	欠損度	動物生息 鳥 獣	着生 植物	健全 度	信仰対象	独特の 呼称	故事 伝承	視 認 性	保護制度指定	解説 板等	特記事項	
17 382-003 [5536-56-31]	樹林 3 ha 実測:3本	富来町 草木権の 木坂	個人		アザミ	475		13	16	1	樹林	雑樹・その他 低木生育	枯損木やや あり 倒木 ややあり	無	無	有	良	無	無	2	無	無	無	
17 382-004 [5536-56-21]	樹林 0.1 ha 実測:4本	富来町 町居松尾 神社	社寺		アザミ	387 332		30 12	8 12	1 1	樹林	雑樹・その他 低木生育	無	無	無	有	良	信仰対象あり	無	無	2	無	無	定期的な下刈り ・清掃
17 382-005 [5536-65-37]	樹林 0.3 ha 実測:4本	富来町 大福寺落 合次雄方 墓地	個人		アザミ	418	275	20	12	3	樹林	草地・地被 類	無	無	無	有	良	無	無	無	3	無	無	定期的な下刈り ・清掃
17 382-006 [5536-65-37]	単木 [5536-65-37]	富来町 大福寺大 塚久太郎 方	個人		アザミ	326		17	7	1	耕地	舗装	無	無	無	有	良	無	無	無	2	無	無	定期的な下刈り ・清掃
17 382-007 [5536-65-48]	樹林 2 ha 実測:5本	富来町 大福寺高 瓜山山頂	社寺		アザミ	325 478 412		21 25 20	12 18 12	1 1 1	樹林	雑樹・その他 低木生育	枯損木やや あり	無	無	有	良	信仰対象あり	無	無	3	無	解説板 石標	保護制度設置 定期的な下刈り・清 掃
17 382-008 [5536-65-27]	樹林 0.3 ha 実測:2本	富来町 大福寺高 瓜神社	社寺		アザミ	345 810		12 10	12 3	1 1	建物群	草地・地被 類	無	無	無	有	不良:一 部枯損	信仰対象あり	無	無	3	天然記念物等(市 町村)	樹名板	定期的な下刈り ・清掃
17 382-009 [5536-65-27]	樹林 実測:2本	富来町 大福寺永 誓寺	社寺		アザミ	492 480	275	18 13	17 10	1 2	樹林	裸地 ササ その他やぶ	無	無	無	無	良	信仰対象あり	無	無	2	天然記念物等(市 町村)	樹名板	定期的な下刈り ・清掃
17 382-010 [5536-65-34]	樹林 3 ha 実測:2本 推定:18本	富来町 笹波藤懸 神社	社寺		アザミ	345 612		25 14	15 12	1 1	建物群	雑樹・その他 低木生育 ササその他 やぶ	枯損木やや あり 倒木 ややあり	無	無	有	良	信仰対象あり	無	無	1	天然記念物等(市 町村)	無	無
17 382-011 [5536-65-15]	単木 [5536-65-15]	富来町 鹿頭出口	個人		アザミ	335		16	8	1	道路	草地・地被 類	小枝枯損	無	無	有	良	無	無	無	3	無	無	無
17 382-012 [5536-65-14]	樹林 0.5 ha 実測:5本	富来町 鹿頭常徳 寺	社寺		アザミ	317 360 300 302	248	20 25 30 15	17 13 12 8	1 1 1 2	樹林	ササその他 やぶ	無	無	無	無	良	信仰対象あり	無	無	3	天然記念物等(市 町村)	樹名板	定期的な下刈り ・清掃
17 382-013 [5536-65-04]	樹林 0.1 ha 実測:2本	富来町 鹿頭白山 神社	社寺		アザミ	332 336		26 22	6 18	1 1	樹林	草地・地被 類	無	無	無	無	良	信仰対象あり	無	無	2	無	無	定期的な下刈り ・清掃
17 382-014 [5536-45-98]	単木 [5536-45-98]	富来町 福浦狼由 彦神社	社寺		アザミ	348		20	11	1	建物群	裸地	空洞あり	無	無	有	良	信仰対象あり	無	無	2	無	無	定期的な下刈り ・清掃
17 382-015 [5536-45-98]	単木 [5536-45-98]	富来町 福浦トン ネル上	個人		アザミ	342		12	12	1	樹林	ササその他 やぶ	無	無	無	無	良	無	無	無	1	無	無	無
17 382-016 [5536-55-28]	樹林 0.05 ha 実測:2本	富来町 牛下岡象 女神社	社寺		アザミ	598		12	10	2	樹林	雑樹・その他 低木生育	無	無	無	有	良	信仰対象あり	無	無	2	天然記念物等(市 町村)	樹名板	定期的な下刈り ・清掃

コード番号 [3次カテゴリー]	区分	所在地、 通称名	所有者	推定樹齢 (年)	巨木測定値 樹種名	幹周 (cm)	主幹 (cm)	樹高 (m)	株立 枝張 (m)(本)	周囲 の 状況	根元 の 状況	欠損度	動物生息 鳥 獣	着生 植物	健全 度	信仰対象	独特の 呼称	故事 伝承	視認 性	保護制度指定	解説 板等	特記事項
17 382-018 [5536-55-68]	樹林 0.1 ha 実測:2本	富来町 領家尊光 寺	社寺		イヨウ カサ	300 364		25 20	6 1 15 1	建物群	裸地		無 無	無 良	信仰対象あり	無	無	3 無	無	無	定期的な下刈り・清掃	
17 382-019 [5536-55-78]	単木	富来町 結分前田 政雄方	個人		1片	340		25	12 1	建物群	舗装	無	無 無	有 良	無	無	無	2 無	無	無	定期的な下刈り・清掃	
17 382-020 [5536-55-89]	単木	富来町 八幡富来 八幡宮	社寺		ア* カ*	343		26	8 1	樹林	雑樹・その他 低木生育	無	無 無	無 良	信仰対象あり	無	無	2 無	無	無	定期的な下刈り・清掃	
17 382-021 [5536-55-79]	樹林 実測:2本	富来町 八幡立矢 忠広方	個人		ア* カ* 片	365 326		30 20	7 1 12 1	建物群	草地・地被 類	無	無 無	無 良	無	無	無	3 無	無	無	定期的な下刈り・清掃	
17 382-022 [5536-55-97]	単木	富来町 草江通行 寺	社寺		イヨウ	337		30	5 1	建物群	草地・地被 類	無	無 無	無 良	信仰対象あり	無	無	3 無	無	無	定期的な下刈り・清掃	
17 382-023 [5536-55-97]	単木	富来町 福敷善照 寺	社寺		ア*アイ	356		25	6 1	道路	舗装	無	無 無	有 良	信仰対象あり	無	無	3 無	無	無	定期的な下刈り・清掃	
17 382-024 [5536-55-96]	樹林 実測:2本	富来町 酒見庵護 寺	社寺		ア*	319		30	10 1	樹林	ササその他 やぶ	無	無 無	無 良	信仰対象あり	無	無	3 無	無	無	無	
17 382-025 [5536-55-85]	樹林 実測:3本	富来町 酒見少彦 名神社	社寺		ア*	426		30	6 1	樹林	ササその他 やぶ	無	無 無	有 良	信仰対象あり	無	無	2 無	無	無	無	
17 382-026 [5536-55-87]	樹林 実測:1本	富来町 相神相見 神社	社寺		ア*ア*	336		14	12 1	樹林	草地・地被 類	無	無 無	無 良	信仰対象あり	無	無	2 無	無	無	定期的な下刈り・清掃	
17 382-027 [5536-55-65]	単木	富来町 風無万福 寺	社寺		カ*	420	286	20	20 2	樹林	裸地	無	無 無	無 良	信仰対象あり	無	無	2 無	無	無	定期的な下刈り・清掃	
17 382-028 [5536-55-64]	単木	富来町 干浦竹森 方	個人		カ*片	410		10	14 1	道路	舗装	無	無 無	有 良	無	無	無	2 無	無	無	定期的な下刈り・清掃	
17 382-029 [5536-56-81]	樹林 実測:1本	富来町 大西大田 神社	社寺		カ*アラ	375		13	10 1	道路	舗装	無	無 無	有 良	信仰対象あり	無	無	1 無	無	無	定期的な下刈り・清掃	
17 383-001 [5536-26-55]	単木	志雄町 杉野屋 天満宮	社寺	不明	カ*	300		23	14 1	樹林	裸地	無	無 無	有 良	信仰対象あり	無	無	2 不明	無	無	定期的な下刈り・清掃	
17 383-002 [5536-26-44]	樹林 1 ha 実測:2本	志雄町 菅原 菅 原神社	社寺	不明	ア*アイ カ*カ*	400 300		12 10	6 1 8 1	樹林	草地・地被 類 ササその他 やぶ	枯損木多い	不明 不明	有 不良:一部 枯損 病虫害	信仰対象あり 不明	無	無	3 無	無	無	無	
17 383-003 [5536-26-48]	樹林 実測:2本	志雄町 走入 白 山神社	社寺	不明	ア* ア*	370 350		25 25	15 1 15 1	樹林	裸地	無	不明 不明	無 良	信仰対象あり	白山神社 の大杉	無	1 天然記念物等(市 町村)	樹名板	無	定期的な下刈り・清掃	

コード番号 [3次メッシュコード]	区分	所在地、 通称名	所有者	推定樹齢 (年)	巨木測定値 樹種名	幹周 (cm)	主幹 (cm)	樹高 (m)	枝張 (m)	株立 (本)	周囲の 状況	根元の 状況	欠損度	動物生息 鳥 獣	着生 植物	健全 度	信仰対象	独特の 呼称	故事 伝承	視 認 性	保護制度指定	解説 板等	特記事項		
17 383-004 [5536-26-29]	樹林 実測:1本	志雄町 清水原 火宮社	社寺	不明	アガシ	720	320	20	30	3	樹林	稚樹・その他 低木生育	枯損木多い	不明	不明	有	不良:一部 枯損	信仰対象あり	無	無	2	無	無	無	
17 383-005 [5536-26-28]	樹林 2 ha 実測:3本	志雄町 走入	個人	不明	カシ カシ	385 340		25 22	24 13	1 1	建物群 道路	裸地 草地・ 地被類 ササ その他やぶ 舗装	無	不明	不明	有	良	無	無	無	2	無	無	無	
17 383-006 [5536-26-28]	単木	志雄町 走入	個人	不明	L/A	330		20	20	1	建物群 道路	裸地 草地・ 地被類 ササ その他やぶ	無	不明	不明	有	良	無	無	無	1	無	無	無	
17 383-007 [5536-26-36]	単木	志雄町 向瀬 明 覚寺	社寺	不明	ミ	380		20	12	1	樹林 建物 群 道路	裸地 草地・ 地被類	無	不明	不明	有	良	信仰対象あり	無	無	2	天然記念物等(市 町村)	樹名板	定期的な下刈り ・清掃	
17 383-008 [5536-26-25]	単木	志雄町 散田 散 田神社	社寺	不明	アザミ	337		18.1	15	1	樹林 建物 群	裸地 草地・ 地被類	小枝枯損 下部幹折れ	ミスリ	不明	有	良	信仰対象あり	無	不明	2	無	無	無	定期的な下刈り ・清掃 枯損部 の削除、枝下ろし
17 383-009 [5536-26-28]	樹林 0.4 ha 実測:2本	志雄町 見砂	社寺	200~299	ミ カシ	337 329		28.5 8	16 6	1 1	樹林 建物 群 道路	裸地	無	カシ	無	有	良	無	無	無	1	無	無	定期的な下刈り ・清掃 枯損部 の削除、枝下ろし	
17 383-010 [5536-26-23]	樹林 16 ha 実測:3本	志雄町 萩谷	個人	不明	アザミ アザミ	955 420	545 340	12 14	20 12	3 2	樹林 公園 群 建物	草地・地被 類 稚樹・そ の他低木生 育 ササその 他やぶ	枯損木多い 倒木やや あり	不明	不明	有	不良:一部 枯損 病虫害	無	無	無	3	無	無	無	
17 383-011 [5536-26-25]	樹林 0.3 ha 実測:3本	志雄町 散田	個人	300以上	アザミ アザミ アザミ	451 300 471		14.1 14	13 11.6 14		建物群 道路	草地・地被 類 稚樹・そ の他低木生 育	枯損木やや あり	カシ	カシ	有	不良:一部 枯損	無	無	無	2	無	無	定期的な下刈り ・清掃 枯損部 の削除、枝下ろし	
17 383-012 [5536-26-22]	樹林 8 ha 実測:2本	志雄町 萩島 志 呼神社	社寺	不明	アザミ アザミ	350 330		15 15	14 12	1 1	樹林 道 路	草地・地被 類 ササその 他やぶ	枯損木多い	不明	不明	有	不良:一部 枯損 病虫害	信仰対象あり	無	無	2	無	無	無	
17 383-013 01/02 [5536-26-15]	樹林 0.3 ha 実測:2本	志雄町 下石 白 山神社	社寺	不明	アザミ アザミ	380 310		15 15	11 10	1 1	樹林	裸地 草地・ 地被類	枯損木やや あり	不明	不明	有	良	信仰対象あり	無	無	1	無	無	定期的な下刈り ・清掃 枯損部 の削除、枝下ろし	
17 383-013 02/02 [5536-26-15]	樹林 0.8 ha 実測:1本	志雄町 見砂	個人	200~299	カシ	315		26	24	1	建物群 道路	草地・地被 類 ササその 他やぶ	無	不明	不明	有	良	無	向原の大 杉	無	3	無	樹名板	無	
17 383-014 [5536-26-15]	樹林 1 ha 実測:6本	志雄町 新宮	個人	300以上	アザミ アザミ アザミ 材片	808 318 314 342	410	16 14	29 17	2 1 1 2	樹林 建 物群	草地・地被 類 ササその 他やぶ	倒木ややあ り	不明	不明	有	不良:一部 枯損	無	無	無	2	無	無	無	
17 383-015 [5536-26-08]	単木	志雄町 所司原	社寺	200~299	カシ	303		27.5	8	1	樹林 建物 群	裸地 草地・ 地被類	無	無	無	無	良	無	無	無	2	無	無	枯損部の削除、 枝下ろし	

コード番号 [3次元コード]	区分	所在地、 通称名	所有者	推定樹齢 (年)	巨木測定値 樹種名	幹周 (cm)	主幹 (cm)	樹高 (m)	枝張 (m)	株立 (本)	周囲の 状況	根元の 状況	欠損度	動物生息 鳥 獣	着生 植物	健全度	信仰対象	独特の 呼称	故事 伝承	視 認性	保護制度指定	解説 板等	特記事項	
17 383-016 [5536-26-08]	単木	志雄町 所司原	社寺	300以上	ヤブカ	355		11	14	1	樹林 建物群 道路	裸地 草地・ 地被類	小枝枯損	無	無	有	良	無	善正寺キ クザクラ	無	3	天然記念物等(都 道府県)	解説板	定期的な下刈り ・清掃 枯損部の 削除、枝下ろし
17 383-017 [5536-16-96]	樹林 0.3 ha 実測:1本	志雄町 当の熊	個人	300以上	ハ	813	475	18	23.5	2	建物群 道路	草地・地被 類 ササその 他やぶ	無	不明	無	有	良	無	無	無	1	無	無	無
17 383-018 [5536-16-87]	樹林 1 ha 実測:4本	志雄町 原	個人	不明	ハ ダジイ カハ カハ	970 316 335 691	605	23.1	25	2	建物群 道路	草地・地被 類 ササその 他やぶ	無	不明	不明	有	良	無	原の大撃	無	2	天然記念物等(市 町村)	樹名板	定期的な下刈り ・清掃
17 383-019 [5536-16-87]	樹林 1 ha 実測:3本	志雄町 原	個人	300以上	ハ ダジイ カハ	435 341 440		26	30	1	建物群 道路	草地・地被 類 雑樹・そ の他低木生 育 ササその 他やぶ	枯損木やや あり	不明	不明	有	良	無	無	無	2	無	無	無
17 383-020 [5536-16-76]	単木	志雄町 原	個人	200~299	ハ	300		20	15	1	建物群	草地・地被 類 ササその 他やぶ	無	無	無	有	良	無	無	無	2	無	無	無
17 384-001 [5536-45-58]	樹林 1.0 ha 実測:3本	志賀町 赤住八幡 神社	社寺		ダジイ カハ	512 559		15	10	1	樹林	雑樹・その 他低木生育	無	無	無	有	良	信仰対象あり	無	無	2	天然記念物等(市 町村)	無	無
17 384-002 [5536-45-58]	樹林 実測:1本	志賀町 赤住思敬 寺	社寺		カ	300		25	10	1	道路	草地・地被 類	無	無	無	無	良	信仰対象あり	無	無	1	無	無	無
17 384-003 [5536-36-65]	単木	志賀町 幽屋徳山 正雄方	個人		ハ	340		30	7	1	建物群 道路	草地・地被 類	無	無	無	無	良	無	無	無	2	無	無	定期的な下刈り ・清掃
17 384-004 [5536-36-75]	単木	志賀町 上柳森田 方	個人		カ	325		30	6	1	建物群 道路	草地・地被 類	無	無	無	有	良	無	無	無	2	無	無	定期的な下刈り ・清掃
17 384-005 [5536-36-75]	樹林 0.5 ha 実測:3本	志賀町 上柳若狭 林一郎方	個人		ハ ダジイ カ	531 326 304		35	20	1	樹林	雑樹・その 他低木生育 ササその他 やぶ	無	無	無	有	良	信仰対象あり	無	無	1	天然記念物等(市 町村)	無	無
17 384-006 [5536-36-75]	樹林 0.7 ha 実測:2本	志賀町 二所宮諸 岡比古神 社	社寺		ハ	618		25	8	1	樹林	草地・地被 類	無	無	無	有	良	信仰対象あり	無	無	2	天然記念物等(市 町村)	樹名板 解説板	無
17 384-007 [5536-36-75]	樹林 実測:3本	志賀町 二所宮	個人		ハ	358		21	18	1	建物群 道路	雑樹・その 他低木生育 ササその他 やぶ	枯損木多い	無	無	有	良	無	無	無	2	無	無	定期的な下刈り ・清掃
17 384-008 [5536-36-85]	樹林 1.0 ha 実測:1本	志賀町 矢駄	個人		ハ	335		33	10	1	樹林	草地・地被 類 雑樹・そ の他低木生 育	無	無	無	無	良	無	無	無	3	無	無	無

コード番号 [3次メッシュコード]	区分	所在地、 通称名	所有者	推定樹齢 (年)	巨木測定値 樹種名	幹周 (cm)	主幹 (cm)	樹高 (m)	枝張 (m)	株 立 (本)	周囲 の 状況	根元 の 状況	欠損度	動物生息 鳥 獣	着生 植物	健全 度	信仰対象	独特の 呼称	故事 伝承	視 認 性	保護制度指定	解説 板等	特記事項	
17 384-009 [5536-36-53]	樹林 1.0 ha 実測:2本	志賀町 坪野白山 神社	社寺		ナナ ナナ	546 650		25 20	20 19	1 1	樹林	雑樹・その他 低木生育 ササその他 やぶ	枯損木やや あり 倒木 ややあり	無	無	有	良	信仰対象あり	無	無	2	天然記念物等(市 町村)	樹名板 解説板	無
17 384-010 [5536-36-82]	単木	志賀町 大島宮谷 幸作方	個人		ナナ	342		16	20	1	建物群	草地・地被 類	無	無	無	無	良	無	無	無	2	無	無	定期的な下刈り ・清掃
17 384-011 [5536-36-82]	樹林 0.6 ha 実測:1本	志賀町 福野気多 神社	社寺		ナナ	352		26	16	1	樹林	草地・地被 類 雑樹・そ の他低木生 育	無	無	無	無	良	信仰対象あり	無	無	1	無	無	定期的な下刈り ・清掃
17 384-012 [5536-36-92]	樹林 1.0 ha 実測:8本	志賀町 福野雄谷 助市郎方	個人		ナナ ナナ ナナ ナナ	382 342 348 391		25 30 25 20	8 7 15 11	1 1 1 1	樹林	雑樹・その他 低木生育 ササその他 やぶ	枯損木やや あり 倒木 ややあり	無	無	有	良	信仰対象あり	無	無	2	天然記念物等(市 町村)	無	定期的な下刈り ・清掃
17 384-013 [5536-36-92]	樹林 実測:2本	志賀町 高浜小浜 神社	社寺		ナナ ナナ	436 362		25 20	10 18	1 1	樹林	草地・地被 類	無	無	無	有	良	信仰対象あり	無	無	2	無	無	定期的な下刈り ・清掃
17 384-014 [5536-46-02]	単木	志賀町 高浜山本 藤雄方	個人		ナナ	336		25	12	1	建物群	草地・地被 類	小枝枯損	無	無	無	良	無	無	無	2	無	無	定期的な下刈り ・清掃
17 384-015 [5536-46-05]	単木	志賀町 倉垣西教 寺	社寺		ダゾイ	473		15	13	1	建物群 道路	草地・地被 類 雑樹・そ の他低木生 育	小枝枯損 空洞あり	無	無	有	良	信仰対象あり	無	無	1	無	無	定期的な下刈り ・清掃
17 384-016 [5536-46-15]	単木	志賀町 安津見狩 野又助方	個人		ナナ	326		21	10	1	樹林	草地・地被 類 雑樹・そ の他低木生 育	無	無	無	無	良	無	無	無	3	無	無	定期的な下刈り ・清掃
17 384-017 [5536-46-15]	単木	志賀町 安津見寺 岡昭雄方	個人		ナナ	326		15	14	1	建物群 道路	草地・地被 類 雑樹・そ の他低木生 育	無	無	無	無	良	無	無	無	2	無	無	定期的な下刈り ・清掃
17 384-018 [5536-46-24]	樹林 実測:1本 推定:1本	志賀町 北吉田浄 蓮寺	社寺		ナナ	572		35	20	1	建物群	草地・地被 類	無	無	無	有	良	信仰対象あり	無	無	1	無	無	定期的な下刈り ・清掃
17 384-019 [5536-46-02]	樹林 実測:3本	志賀町 末吉測端 三之壱方	社寺		ナナ ナナ ナナ	340 320 317		26 20 18	18 13 11	1 1 1	建物群 道路	草地・地被 類 雑樹・そ の他低木生 育	枯損木やや あり 倒木 ややあり	ナナ	無	有	良	信仰対象あり 祭事あり	無	有	2	無	無	保護樹設置 定期的 な下刈り・清 掃 枯損部の削除 ・枝下ろし
17 384-020 [5536-46-12]	単木	志賀町 堀松宗泉 寺	社寺		ダゾイ	403		15	10	1	建物群	草地・地被 類 雑樹・そ の他低木生 育	無	無	無	有	良	信仰対象あり	無	無	2	無	無	定期的な下刈り ・清掃
17 384-021 [5536-46-12]	単木	志賀町 堀松妙広 寺	社寺		ダゾイ	330		15	8	1	樹林	草地・地被 類 雑樹・そ の他低木生 育	無	無	無	無	良	信仰対象あり	無	無	3	無	無	定期的な下刈り ・清掃



コード番号 [3次のJコード]	区分	所在地、 通称名	所有者	推定樹齢 (年)	巨木測定値 樹種名	幹周 (cm)	主幹 (cm)	樹高 (m)	枝張 (m)	株 立 (本)	周囲 の 状況	根元 の 状況	欠損度	動物生息 鳥 獣	着生 植物	健全 度	信仰対象	独特の 呼称	故事 伝承	視 認 性	保護制度指定	解説 板等	特記事項	
17 384-022 [5536-46-12]	樹林 0.8 ha 実測:1本	志賀町 堀松	社寺		片*	372		30	7	1	樹林	草地・地被 類 雑樹・そ の他低木生 育	無	無	無	良	信仰対象あり	無	無	3	無	無	定期的な下刈り ・清掃	
17 384-023 [5536-46-34]	単木	志賀町 火打谷出 雲神社	社寺		片	326		15	12	1	樹林	草地・地被 類 雑樹・そ の他低木生 育	小枝枯損 空洞あり	無	無	有	良	信仰対象あり	無	無	2	無	無	無
17 384-025 [5536-46-34]	樹林 実測:1本	志賀町 火打谷浄 願寺	社寺		片	318		20	8	1	建物群	裸地	無	無	無	有	良	信仰対象あり	無	無	2	無	無	定期的な下刈り ・清掃
17 384-026 [5536-46-53]	単木	志賀町 大笹大杉 神社	社寺		片*	562		16	18	1	樹林	草地・地被 類 ササその 他やぶ	無	無	無	有	良	信仰対象あり	無	無	2	天然記念物等(市 町村)	樹名板 解説板	無
17 384-027 [5536-46-52]	単木	志賀町 牛首	個人		片*	316		22	8	1	樹林	雑樹・その 他低木生 育 ササその 他やぶ	無	無	無	有	良	無	無	無	3	無	無	無
17 384-028 [5536-46-83]	単木	志賀町 直海蔵伝 寺	社寺		片	436		20	7	1	建物群	草地・地被 類	無	無	無	有	良	信仰対象あり	無	無	2	無	無	定期的な下刈り ・清掃
17 384-029 [5536-46-85]	単木	志賀町 矢田日面 神社	社寺		片	326		21	15	1	樹林	草地・地被 類 雑樹・そ の他低木生 育	無	無	無	無	良	信仰対象あり	無	無	3	無	無	定期的な下刈り ・清掃
17 384-030 [5536-46-66]	樹林 実測:2本	志賀町 代田光濟 寺	社寺		片	318		21	18	1	樹林	草地・地被 類 藪装	無	無	無	有	良	信仰対象あり	無	無	2	無	無	定期的な下刈り ・清掃
17 385-001 [5536-26-01]	単木	押水町 宿	個人	不明	片* ジイ	300		11	8	1	樹林 建物群	草地・地被 類 雑樹・そ の他低木生 育 ササその 他やぶ	大枝枯損 小枝枯損	無	無	有	良	無	無	無	3	無	無	無
17 385-002 [5536-16-90]	樹林 0.6 ha 実測:2本	押水町 今浜	社寺	200~299	片 片	320 445		19 19 17	19 15	1 2	樹林 耕地 建物群	草地・地被 類 雑樹・そ の他低木生 育 ササその 他やぶ	無	不明	不明	無	良	無	無	無	3	無	無	無
17 385-003 [5536-16-91]	樹林 1.5 ha 実測:2本	押水町 表生	社寺	不明	片* ジイ	370 300		8 14	9 11	1 1	樹林 建物群 道路	裸地 草地・ 地被類 ササ その他やぶ	枯損木やや あり	無	無	有	不良:一 部枯損	無	無	無	3	無	無	無
17 385-004 [5536-16-72]	樹林 1.5 ha 実測:1本	押水町 河原	社寺	不明	片*	340		24	16	1	樹林 建物群 道路	裸地	無	不明	不明	無	良	信仰対象あり	無	無	2	無	無	無
17 385-005 [5536-16-72]	樹林 1 ha 実測:1本	押水町 河原	個人	不明	片* ジイ	320		15	19	1	建物群 道路	草地・地被 類 雑樹・そ の他低木生 育 ササその 他やぶ	無	不明	不明	有	良	無	無	無	2	無	無	無

コード番号 [3次メジャー]	区分	所在地、 通称名	所有者	推定樹齢 (年)	巨木測定値 樹種名	幹周 (cm)	主幹 (cm)	樹高 (m)	枝張 (m)	株 立 (本)	周囲 の 状況	根元 の 状況	欠損度	動物生息 鳥 獣	着生 植物	健全 度	信仰対象	独特の 呼称	故事 伝承	視 認 性	保護制度指定	解説 板等	特記事項	
17 385-006 [5536-16-63]	樹林 2 ha 実測:1本	押水町 山崎 金 崎神社	社寺	300以上	アザミ	560		15	18	1	樹林	裸地・草地・ 地被類 ササ その他やぶ	枯損木やや あり	不明	不明	有	良	信仰対象あり	無	有*	3	天然記念物等(市 町村)	解説板	定期的な下刈り ・清掃
17 385-007 [5536-16-62]	単木	押水町 上田	個人	300以上	カブ	412		13	14	1	建物群	裸地 舗装	小枝枯損 空洞あり 異常なコブ あり	不明	不明	有	良	無	馬つなぎ のタブ	有*	3	無	無	無
17 385-008 [5536-16-62]	単木	押水町 山崎	その他 公有	300以上	カブ	350		14	7	1	建物群 道路	草地・地被 類 ササその 他やぶ 舗装	空洞あり	不明	不明	有	不良:一 部枯損 病虫害	無	無	有*	2	天然記念物等(市 町村)	解説板	無
17 385-009 [5536-16-62]	樹林 1 ha 実測:2本	押水町 上田八幡	社寺	不明	カブ カブ	320 335		17 18	17 17	1 1	樹林 建 物群	裸地 草地・ 地被類 ササ その他やぶ	枯損木やや あり	不明	不明	有	良	無	無	無	2	無	無	無
17 385-010 [5536-15-69]	樹林 2 ha 実測:2本	押水町 北川尻	個人	不明	アザミ アザミ	304 317		7 10	6 10	1 1	樹林 建 物群	草地・地被 類 雑樹・そ の他低木生 育	枯損木やや あり	無	無	有	良	無	無	無	3	無	無	無
17 385-011 [5536-16-51]	樹林 0.6 ha 実測:2本	押水町 御館	個人	不明	アザミ アザミ	430 330		12 14	12 12	1 1	建物群 道路	裸地 草地・ 地被類 舗装	無	不明	不明	有	良	無	無	無	2	無	無	無
17 385-012 [5536-15-59]	樹林 0.6 ha 実測:1本	押水町 北川尻	社寺	不明	アザミ	310		10	8	1	建物群 道路	裸地 草地・ 地被類	枯損木やや あり	無	無	有	良	無	無	無	2	無	無	無
17 385-013 [5536-16-51]	樹林 0.7 ha 実測:3本	押水町 御館	社寺	不明	アザミ カブ 1片	505 333 335	340	15 21 18	20 18 17	2 1 1	樹林	裸地 雑樹・ その他低木 生育 ササモ の他やぶ	無	不明	不明	有	良	無	無	無	2	無	無	無
17 385-014 [5536-16-51]	単木	押水町 政友	個人	不明	アザミ	325		8	11	1	建物群 道路	裸地 草地・ 地被類	小枝枯損	無	無	有	良	無	無	無	3	無	無	無
17 385-015 [5536-16-51]	樹林 実測:2本	押水町 鉗屋町	個人	不明	アザミ アザミ	385 300		14 14	10 8	1 1	建物群 道路	裸地 草地・ 地被類 舗装	枯損木やや あり	無	無	有	良	無	無	無	3	無	無	無
17 385-016 [5536-16-42]	樹林 2 ha 実測:1本	押水町 東間	社寺	不明	カブ	355		17	20	1	樹林	裸地 草地・ 地被類 雑樹 ・その他低 木生育 ササ その他やぶ	枯損木やや あり	不明	不明	有	良	無	無	無	3	無	解説板	無
17 385-017 [5536-16-36]	単木	押水町 宝達山頂	市町村	不明	カブ	464	260	10	10	3	樹林 建 物群 道 路	裸地 草地・ 地被類 ササ その他やぶ 舗装	小枝枯損	無	無	有	良	無	無	無	1	天然記念物等(市 町村)	解説板	無
17 401-001 [5536-47-73]	単木	田鶴浜町 舟尾	個人		カブ	324		10	18	1	建物群	草地・地被 類	無	無	無	無	良	無	無	無	3	無	無	定期的な下刈り ・清掃
17 401-002 [5536-47-72]	樹林 0.2 ha 実測:1本	田鶴浜町 川尻荒石 比古神社	社寺		アザミ	358		8	7	1	道路	舗装	枯損木やや あり	無	無	有	良	信仰対象あり	無	無	3	無	無	無

コード番号 [3次マッポコード]	区分	所在地、 通称名	所有者	推定樹齢 (年)	巨木測定値 樹種名	幹周 (cm)	主幹 (cm)	樹高 (m)	枝張 (m)	株立 (本)	周囲 の 状況	根元 の 状況	欠損度	動物生息 鳥 獣	着生 植物	健全 度	信仰対象	独特の 呼称	故事 伝承	視 認 性	保護制度指定	解説 板等	特記事項
17 401-003 [5536-47-61]	樹林 実測:3本	田鶴浜町 高田八幡 神社	社寺	対*		354		25	7	1	樹林	ササその他 やぶ	無	無	無	良	無	無	無	2	無	無	無
17 401-004 [5536-47-72]	樹林 実測:1本	田鶴浜町 田鶴浜東 鎮寺	社寺	対*		393		30	8	1	樹林	草地・地被 類	無	無	無	有良	信仰対象あり	無	無	3	無	無	定期的な下刈り ・清掃
17 401-005 [5536-46-78]	樹林 実測:2本	田鶴浜町 大津説教 場	社寺	ナナ		473	286	22	20	2	建物群	裸地	無	無	無	良	信仰対象あり	無	無	3	無	無	定期的な下刈り ・清掃
17 401-006 [5536-47-60]	樹林 実測:2本 推定:18本	田鶴浜町 三引赤蔵 神社	社寺	対* 仔ヨ		452 526		30 18	9 4	1	樹林	草地・地被 類 雑樹・そ の他低木生 育	無	無	無	有良	信仰対象あり	無	無	3	無	無	定期的な下刈り ・清掃
17 401-007 [5536-47-71]	単木	田鶴浜町 田鶴浜永 江宮之方	個人	対*		328		25	10	1	建物群	草地・地被 類	無	無	無	良	無	無	無	3	無	無	定期的な下刈り ・清掃
17 401-008 [5536-46-29]	単木	田鶴浜町 七原閑志 寺	社寺	ナナ/片		413		23	15	1	建物群	草地・地被 類	異常なコブ あり	無	無	有良	信仰対象あり	無	無	2	無	無	定期的な下刈り ・清掃
17 401-009 [5536-47-20]	単木	田鶴浜町 伊久留神 明社	社寺	対*		558		30	8	1	樹林	ササその他 やぶ	小枝枯損	無	無	有良	信仰対象あり	無	無	3	無	無	無
17 402-001 [5536-37-71]	樹林 実測:2本	鳥屋町 良川山田 寺	社寺	ナナ 対*		468 320		25 30	12 6	1	樹林	雑樹・その 他低木生育	無	無	無	有良	信仰対象あり	無	無	2	無	無	定期的な下刈り ・清掃
17 402-002 [5536-37-70]	樹林 実測:3本	鳥屋町 良川白比 古神社	社寺	仔ヨ 対*		362 346		23 30	7 6	1	樹林	雑樹・その 他低木生育	無	無	無	有良	信仰対象あり	無	無	2	無	無	定期的な下刈り ・清掃
17 402-003 [5536-37-81]	樹林 0.4 ha 実測:2本	鳥屋町 末坂白山 神社	社寺	ズグイ ナナ/片		416 332		5 21	4 12	1	樹林	雑樹・その 他低木生育	無	無	無	有良	信仰対象あり	無	無	1	無	無	定期的な下刈り ・清掃
17 402-004 [5536-36-99]	樹林 0.6 ha 実測:1本	鳥屋町 花見月火 宮神社	社寺	ナナ		331		25	12	1	樹林	裸地		無	無	有良	信仰対象あり	無	無	1	無	無	定期的な下刈り ・清掃
17 402-005 [5536-47-02]	樹林 1.2 ha 実測:2本	鳥屋町 神庄八幡 神社	社寺	対*		608		35	10	1	樹林	ササその他 やぶ	無	無	無	有良	信仰対象あり	無	無	1	天然記念物等(市 町村)	無	定期的な下刈り ・清掃
17 402-006 [5536-47-01]	樹林 0.8 ha 実測:3本	鳥屋町 春木天神 社	社寺	ズグイ ナナ/片 対*		341 322 320	208	18 20 30	12 10 8	2 1 1	樹林	雑樹・その 他低木生育 ササその他 やぶ	無	無	無	有良	信仰対象あり	無	無	1	無	無	定期的な下刈り ・清掃
17 402-007 [5536-47-00]	樹林 1.0 ha 実測:3本	鳥屋町 瀬戸比古 神社	社寺	対* ナナ		482 325		30 20	7 18	1	樹林	草地・地被 類 雑樹・そ の他低木生 育	無	無	無	良	無	無	無	3	無	無	定期的な下刈り ・清掃

コード番号 [3次元コード]	区分	所在地 通称名	所有者	推定樹齢 (年)	巨木測定値 樹種名	幹周 (cm)	主幹 (cm)	樹高 (m)	枝張 (m)	株立 (本)	周囲の 状況	根元の 状況	欠損度	動物生息 鳥 獣	着生 植物	健全度	信仰対象	独特の 呼称	故事 伝承	視 認性	保護制度指定	解説 板等	特記事項
17 402-008 [5536-46-19]	樹林 0.7 ha 実測:2本	鳥屋町 瀬戸(伊 助谷側)	社寺		アジイ	516		22	12	1	樹林	ササその他 やぶ	無	無	無	良	無	無	無	2	無	無	定期的な下刈り ・清掃
17 403-001 [5536-56-97]	単木	中島町 別所平義 雄方	個人		アザミ	345		25	12	1	建物群	草地・地被 類	無	無	無	良	無	無	無	2	無	無	定期的な下刈り ・清掃
17 403-002 [5536-56-97]	樹林 0.1 ha 実測:5本	中島町 別所山本 藤次郎方	個人		カマ スギ ササ カマ	306 582 331 600		28 40	8 5	1	樹林	雑樹・その 他低木生育	無	無	有	良	無	無	無	2	無	無	定期的な下刈り ・清掃
17 403-003 [5536-56-97]	単木	中島町 別所山本 菊太郎方	個人		ササ	348		45	7	1	建物群	草地・地被 類	無	無	無	良	無	無	無	2	無	無	無
17 403-004 [5536-56-85]	単木	中島町 河内岩穴 信次郎方	個人		ササ	359		30	6	1	建物群	草地・地被 類	無	無	無	良	無	無	無	3	無	無	定期的な下刈り ・清掃
17 403-005 [5536-56-85]	単木	中島町 河内中尾 幸正方	個人		ササ	362		18	18	1	建物群	草地・地被 類	無	無	無	良	無	無	無	2	無	無	定期的な下刈り ・清掃
17 403-006 [5536-56-85]	単木	中島町 河内山下 惣太郎方	個人		ササ	367		23	20	1	耕地 建物群	草地・地被 類	無	無	無	良	無	無	無	2	無	無	定期的な下刈り ・清掃
17 403-007 [5536-56-85]	単木	中島町 河内上野 秀政方	個人		ササ	526		28	18	1	建物群 道路	草地・地被 類	無	無	無	良	無	無	無	3	無	無	定期的な下刈り ・清掃
17 403-008 [5536-56-84]	単木	中島町 古江古江 神社	社寺		ササ	438		22	10	1	耕地	ササその他 やぶ	空洞あり	無	無	良	信仰対象あり	無	無	1	無	無	無
17 403-009 [5536-56-74]	単木	中島町 西谷内上 野信正方	個人		ササ	326		28	18	1	建物群	草地・地被 類	無	無	無	良	無	無	無	3	無	無	定期的な下刈り ・清掃
17 403-010 [5536-56-74]	単木	中島町 西谷内平 場林作方	個人		ササ	397		38	7	1	建物群 道路	草地・地被 類 雑樹・そ の他低木生 育	無	無	無	良	無	無	無	3	無	無	定期的な下刈り ・清掃
17 403-011 [5536-56-54]	樹林 1.5 ha 推定:10本	中島町 虫ヶ峰	個人		ササ	384		28	10	1	樹林	雑樹・その 他低木生育 ササその他 やぶ	無	無	無	良	信仰対象あり	無	無	3	無	無	定期的な下刈り ・清掃
17 403-012 [5536-56-64]	単木	中島町 鳥越運光 寺	社寺		ササ	338		25	10	1	樹林	草地・地被 類	無	無	無	良	信仰対象あり	無	無	1	無	無	無
17 403-013 [5536-57-70]	単木	中島町 外室木勝 弥方	個人		ササ	341		25	20	1	建物群 道路	草地・地被 類	無	無	無	良	無	無	無	2	無	無	定期的な下刈り ・清掃

コード番号 [3次メッシュコード]	区分	所在地 通称名	所有者	推定樹齡 (年)	巨木測定値 樹種名	幹周 (cm)	主幹 (cm)	樹高 (m)	枝張 (m)	立 (本)	周囲 の 状況	根元 の 状況	欠損度	動物生息 鳥 獣	着生 植物	健全 度	信仰対象	独特の 呼称	故事 伝承	視 認 性	保護制度指定	解説 板等	特記事項	
17 403-014 [5536-56-69]	単木	中島町 小牧白山 神社	社寺		ダゾイ	906		18	8	1	樹林	草地・地被 類 雑樹・そ の他低木生 育	小枝枯損 空洞あり	無	無	有	良	信仰対象あり	無	無	2	天然記念物等(市 町村)	無	定期的な下刈り ・清掃
17 403-015 [5536-56-56]	単木	中島町 横田井上 正次方	個人		ササ	361		30	13	1	樹林	草地・地被 類 雑樹・そ の他低木生 育	無	無	無	良	無	無	無	1	無	無	無	定期的な下刈り ・清掃
17 403-016 [5536-56-56]	単木	中島町 宮前久麻 加夫都阿 良加志比 古神社	社寺		ササ	642		12	10	1	建物群	舗装	大枝枯損 空洞あり	無	無	有	不良：一 部枯損	信仰対象あり	無	無	1	天然記念物等(市 町村)	無	定期的な下刈り ・清掃
17 403-017 [5536-56-48]	単木	中島町 中島上町 樺野	個人		ササ	346		15	8	1	道路	舗装	無	無	無	有	良	無	無	無	2	無	無	定期的な下刈り ・清掃
17 403-018 [5536-56-47]	単木	中島町 中島上町 熊木川畔	個人		ササ	425		20	15	1	建物群 道路	舗装 その他	無	無	無	無	良	無	無	無	2	無	無	定期的な下刈り ・清掃
17 403-019 [5536-56-48]	樹林 0.8 ha 実測:6本	中島町 代本定林 寺	社寺		ササ ササ ササ	325 416 308		30 17 36	6 12 9	1 1 1	樹林	草地・地被 類	無	無	無	無	良	信仰対象あり	無	無	2	無	無	定期的な下刈り ・清掃
17 403-020 [5536-56-38]	単木	中島町 中島熊木 左近居城 跡	個人		ササ	476		10	3	1	建物群	裸地	頭頂部幹折 れ 空洞あ り	無	無	有	良	無	無	無	3	無	無	定期的な下刈り ・清掃
17 403-021 [5536-56-38]	単木	中島町 中島村田 医院方	個人		ササ	302		27	13	1	建物群	草地・地被 類	無	無	無	無	良	無	無	無	3	無	無	定期的な下刈り ・清掃
17 403-022 [5536-56-49]	単木	中島町 漆谷池下	個人		ササ	408		16	8	1	樹林	雑樹・そ の他低木生 育 ササその他 やぶ	無	無	無	無	良	無	無	無	3	無	無	無
17 403-023 [5536-56-39]	単木	中島町 岩崎熊野 神社	社寺		ササ	324		28	8	1	樹林	草地・地被 類 ササそ の他やぶ	小枝枯損 空洞あり	無	無	有	良	信仰対象あり	無	無	2	無	無	定期的な下刈り ・清掃
17 403-024 [5536-56-39]	単木	中島町 山岸光端 佐治衛方	個人		ササ	472		20	15	3	建物群	草地・地被 類 雑樹・そ の他低木生 育	無	無	無	有	良	無	無	無	3	無	無	定期的な下刈り ・清掃
17 403-025 [5536-57-30]	樹林 0.3 ha 実測:5本	中島町 瀬原人麻 呂神社跡	社寺		ササ ササ	372 338		15 20	12 18	1 1	樹林	ササその他 やぶ	無	無	無	有	良	信仰対象あり	無	無	1	無	無	無
17 403-026 [5536-56-18]	単木	中島町 下笠師	個人		ササ	324		30	13	1	樹林	ササその他 やぶ	無	無	無	無	良	無	無	無	1	無	無	無

コード番号 [3:次マウコード]	区分	所在地, 通称名	所有者	推定樹齢 (年)	巨木測定値 樹種名	幹周 (cm)	主幹 (cm)	樹高 (m)	枝張 (m)	株立 (本)	周囲 の 状況	根元 の 状況	欠損度	動物生息 鳥 獣	着生 植物	健全度	信仰対象	独特の 呼称	故事 伝承	視 認 性	保護制度指定	解説 板等	特記事項	
17 403-027 [5536-56-09]	樹林 1.5 ha 実測:12本	中島町 唐島	市町村		1片 勿片	362 516		20 20	14 14	1 1	樹林	雑樹・その他 低木生育 ササその他 やぶ	枯損木やや あり 倒木 ややあり	無	無	有	良	信仰対象あり	無		1	自然環境保全地 域(都道府県)	樹名板 解説板	無
17 403-028 [5536-56-18]	単木	中島町 笠師大覚 寺	社寺		片*	428		30	10	1	樹林	草地・地被 類	無	無	無	無	良	信仰対象あり	無		2	無	無	定期的な下刈り ・清掃
17 404-001 [5536-37-84]	単木	鹿島町 久の木久 の木神社	社寺		片*	430		25	7	1	樹林	草地・地被 類 ササその他 やぶ	無	無	無	無	不良:一部 枯損	信仰対象あり	無		3	無	無	定期的な下刈り ・清掃
17 404-002 [5536-37-74]	樹林 実測:1本 推定:1本	鹿島町 武部建部 神社	社寺		片*	340		30		1	樹林	草地・地被 類 ササその他 やぶ	無	無	無	無	良	信仰対象あり	無		3	無	無	無
17 404-003 [5536-37-74]	樹林 実測:2本 推定:6本	鹿島町 武部延命 方	個人		仔 片*	430 480		30 30	17 19	1 1	建物群 道路	雑樹・その他 低木生育 ササその他 やぶ	無	無	無	有	良	無	無		3	無	無	無
17 404-004 [5536-37-64]	樹林 実測:2本	鹿島町 二宮天日 隠比古神 社	社寺		片*	450 312		30 25	10 18	1 1	樹林 道 路	草地・地被 類 ササその他 やぶ	無	無	無	有	良	信仰対象あり	無		3	無	無	無
17 404-005 [5536-37-64]	単木	鹿島町 二宮大西 藤米治方	個人		片*	350		26	18	1	樹林	草地・地被 類 ササその他 やぶ	無	無	無	無	良	無	無		3	無	無	無
17 404-006 [5536-37-54]	単木	鹿島町 芹川泉福 寺			仔片	350		14	12	1	建物群	裸地	無	無	無	有	良	信仰対象あり	無		3	天然記念物等(市 町村)	樹名板 解説板	定期的な下刈り ・清掃
17 404-007 [5536-37-43]	単木	鹿島町 井田山中	個人		片*	330		28	8	1	樹林	雑樹・その他 低木生育 ササその他 やぶ	無	無	無	無	良	無	無		3	無	無	無
17 404-008 [5536-37-43]	単木	鹿島町 井田船塚 清蔵方	個人		片*	340		30	10	1	建物群	草地・地被 類 ササその他 やぶ	無	無	無	無	良	無	無		無	無	無	定期的な下刈り ・清掃
17 404-009 [5536-37-52]	樹林 実測:2本	鹿島町 井田伝流 寺	社寺		1片 勿片	306 315		15 10	12 18	1 1	建物群	草地・地被 類	無	無	無	有	良	信仰対象あり	無		2	無	無	定期的な下刈り ・清掃
17 404-010 [5536-37-43]	単木	鹿島町 井田明伝 寺	社寺		片*	350		30	10	1	建物群 道路	裸地 舗装	無	無	無	無	良	信仰対象あり	無		2	無	無	定期的な下刈り ・清掃
17 404-011 [5536-37-51]	樹林 実測:3本 推定:3本	鹿島町 東馬場素 鶏鳴神社	社寺		片 スグイ 勿片	440 310 300		20 18 15	18 8 12	1 1 1	耕地 建 物群	雑樹・その他 低木生育 ササその他 やぶ	枯損木やや あり 倒木 ややあり	無	無	有	良	信仰対象あり	無		3	無	無	定期的な下刈り ・清掃

コード番号 [3次元コード]	区分	所在地 通称名	所有者	推定樹齢 (年)	巨木測定値		樹種名	幹周 (cm)	主幹 (cm)	樹高 (m)	枝張 (m)	立木 (本)	周囲 の 状況	根元 の 状況	欠損度	動物生息		着生 植物	健全 度	信仰対象	独特の 呼称	故事 伝承	視 認 性	保護制度指定	解説 板等	特記事項
					樹種名	樹種名										鳥	獣									
17 404-012 [5536-37-31]	単木	鹿島町 久江願成 寺	社寺		アザミ	320		20	15	1		建物群	草地・地被 類	無	無	無	有	良	信仰対象あり	無	無	3	無	無	定期的な下刈り ・清掃	
17 404-013 [5536-37-20]	単木	鹿島町 小田中親 王塚	国		ナナ	690		12	10	1		建物群 道路	草地・地被 類 舗装	大枝枯損 空洞あり	無	無	有	良	信仰対象あり	無	無	2	無	無	無	
17 404-015 [5536-37-20]	単木	鹿島町 小田中能 登御祖神 社	社寺		仔の	455		30	10	1		建物群 道路	裸地 雑樹・ その他低木 生育	無	無	無	無	良	信仰対象あり	無	無	2	無	無	定期的な下刈り ・清掃	
17 404-016 [5536-37-20]	単木	鹿島町 福田徳蓮 寺	社寺		仔の	320		27	10	1		建物群	裸地 舗装	無	無	無	無	良	信仰対象あり	無	無	2	無	無	定期的な下刈り ・清掃	
17 404-017 [5536-36-29]	樹林 実測:2本	鹿島町 小金森木 賀神社	社寺		仔の ナナ	300 330		30 25	8 18	1		建物群 道路	裸地 舗装	無	無	無	有	良	信仰対象あり	無	無	2	無	無	定期的な下刈り ・清掃	
17 404-018 [5536-37-58]	樹林 実測:1本	鹿島町 石動山伊 須流岐比 古神社	社寺		ナナ	490		31	8	1		樹林	雑樹・その 他低木生育 ササその他 やぶ	無	無	無	有	良	信仰対象あり	無	無	3	自然公園(固定)	無	定期的な下刈り ・清掃	
17 404-019 [5536-37-58]	単木	鹿島町 石動山広 田隆信方	個人		ナナ	325		25	20	1		建物群	草地・地被 類 雑樹・そ の他低木生 育	無	無	無	無	良	無	無	無	3	無	無	定期的な下刈り ・清掃	
17 404-020 [5536-37-58]	樹林 実測:2本	鹿島町 石動山ア ナ林南面	個人		ナナ ナナ	342 420		28 25	19 18	1		樹林	雑樹・その 他低木生育 ササその他 やぶ	無	無	無	無	良	信仰対象あり	無	無	3	自然公園(固定)	無	無	
17 404-021 [5536-37-68]	樹林 実測:2本	鹿島町 石動山	個人		ワケム ナナ	330 341		35 25	15 12	1		樹林	雑樹・その 他低木生育 ササその他 やぶ	無	無	無	有	良	信仰対象あり	無	無	3	無	無	無	
17 405-001 [5537-50-53]	並木 100 m 実測:2本	能登島町 野崎野崎 小学校	社寺		ナナ ナナ	386 412		15 18	18 9	1		建物群 道路	雑樹・その 他低木生育 ササその他 やぶ	無	無	無	有	良	無	無	無	2	無	無	無	
17 405-002 [5537-50-93]	樹林 実測:2本	能登島町 祖母浦尊 正寺	社寺		仔の ナナ	352 345		30 12	10 15	1		建物群	草地・地被 類 ササその 他やぶ	無	無	無	無	良	信仰対象あり	無	無	3	無	無	定期的な下刈り ・清掃	
17 405-003 [5537-50-50]	単木	能登島町 向田福勝 寺	社寺		仔の	680		20	10	1		建物群	雑樹・その 他低木生育	無	無	無	無	良	信仰対象あり	無	無	2	無	無	定期的な下刈り ・清掃	
17 405-004 [5536-57-69]	単木	能登島町 曲尊徳寺	社寺		仔の	325		20	5	1		建物群	草地・地被 類 雑樹・そ の他低木生 育	無	無	無	有	良	信仰対象あり	無	無	3	無	無	定期的な下刈り ・清掃	

コード番号 [3:次カテゴリ]	区分	所在地、 通称名	所有者	推定樹齢 (年)	巨木測定値 樹種名	幹周 (cm)	主幹 (cm)	樹高 (m)	枝張 (m)	株立 (本)	周囲の 状況	根元の 状況	欠損度	動物生息 鳥 獣	着生 植物	健全度	信仰対象	独特の 呼称	故事 伝承	視 認性	保護制度指定	解説 板等	特記事項
17 405-005 [5536-57-65]	単木	能登島町 間柴山神 社	社寺		スズイ	365		25	12	1	樹林	稚樹・その他 低木生育 ササその他 やぶ	無	無	無	有良	信仰対象あり	無	無	3	無	無	無
17 405-006 [5536-57-35]	樹林 実測:1本 推定:2本	能登島町 半浦妙万 寺	社寺		カハ	341		18	12	1	樹林	稚樹・その他 低木生育 ササその他 やぶ	無	無	無	有良	信仰対象あり	無	無	3	無	無	定期的な下刈り ・清掃
17 405-007 [5536-57-47]	樹林 実測:1本 推定:1本	能登島町 別所別所 神社	社寺		スズイ	340		21	12	1	樹林	草地・地被 類 稚樹・そ の他低木生 育	無	無	無	有良	信仰対象あり	無	無	5	無	無	無
17 406-001 [5536-36-68]	単木	鹿西町 下後山神 明社	社寺		スズイ	408		13		3	樹林	稚樹・その他 低木生育 ササその他 やぶ	大枝枯損	無	無	有良	信仰対象あり	無	無	1	無	無	無
17 406-002 [5536-37-60]	単木	鹿西町 西馬場本 土寺	社寺		カハ	330		23	18		樹林	草地・地被 類 稚樹・そ の他低木生 育	無	無	無	有良	無	無	無	1	無	無	定期的な下刈り ・清掃
17 406-003 [5536-36-59]	単木	鹿西町 徳丸貴船 神社	社寺		カハ	390		10	5	1	建物群	裸地	大枝枯損 異常なコブ あり	無	無	有良	信仰対象あり	無	無	2	無	無	定期的な下刈り ・清掃
17 406-004 [5536-36-37]	樹林 実測:2本	鹿西町 金丸鎌倉 諏訪神社	社寺		カハ スズイ	550 300		5 18	1 12	1	建物群 道路	裸地 草地・ 地被類	枯損木やや あり	無	無	有 不良:枯 死寸前	信仰対象あり	無	有	2	天然記念物等(市 町村)	樹名板 解説板	定期的な下刈り ・清掃
17 406-005 [5536-36-59]	単木	鹿西町 能登部上 成宗寺	社寺		カハ	327		25	17	1	樹林	草地・地被 類	無	無	無	無良	信仰対象あり	無	無	3	無	無	定期的な下刈り ・清掃
17 406-006 [5536-36-48]	樹林 実測:1本 推定:2本	鹿西町 能登部能 登比古神 社	社寺		スズイ	440		20	13	1	建物群	稚樹・その他 低木生育 ササその他 やぶ	無	無	無	無良	無	無	無	3	無	無	定期的な下刈り ・清掃
17 406-007 [5536-36-59]	単木	鹿西町 能登部下 長楽寺	社寺		カハ	450		25	18	1	建物群 道路	草地・地被 類	無	無	無	有良	信仰対象あり	無	無	2	無	無	定期的な下刈り ・清掃
17 406-008 [5536-36-59]	単木	鹿西町 能登部下 戸部辺方	個人		カハ	340		30	16	1	建物群 道路	草地・地被 類 稚樹・そ の他低木生 育	無	無	無	無良	無	無	無	3	無	無	定期的な下刈り ・清掃
17 421-001 [5536-77-38]	単木	穴水町 伊久留坂 本吉子	個人	不明	ヒメアサ	314		30		1								無	不明				
17 421-002 [5537-70-00]	単木	穴水町 曾山春日 神社	社寺	不明	カハ	340		28	10	1	樹林	稚樹・その他 低木生育	無	無	無	有良	無	無	無	3	無	無	無



コード番号 [3次メッシュコード]	区分	所在地 通称名	所有者	推定樹齢 (年)	巨木測定値 樹種名	巨木測定値				周囲 の 状況	根元 の 状況	欠損度	動物生息		着生 植物	健全 度	信仰対象	独特の 呼称	故事 伝承	視 認 性	保護制度指定	解説 板等	特記事項
						幹周 (cm)	主幹 (cm)	樹高 (m)	枝張 (m)				株 立 (本)	鳥									
17 421-003 [5537-60-90]	樹林 実測:2本	穴水町 東中谷清 琳寺	社寺	不明	ナ ナ	330 330	25	8 20	1 1	樹林	雑樹・その 他低木生育	無	無	無	有 良	無	無	無	3	無	無	無	
17 421-004 [5536-66-99]	単木	穴水町 下唐川八 坂神社	社寺	不明	ナ	400	25		1														
17 421-005 [5536-67-87]	樹林 実測:2本	穴水町 比良住吉 神社	社寺	不明	ナ ナ	390 315	25 25	20 15	1 1	樹林 建 物群	草地・地被 類	無	無	無	有 良	無	無	無	2	無	無	無	
17 421-006 [5536-67-83]	単木	穴水町 七海剱神 社	社寺		ナ ナ	430	20	5	1	樹林	雑樹・その 他低木生育	大枝枯損 異常なコブ あり	無	無	有 良	無	無	無	3	無	無	無	
17 421-007 [5536-67-83]	単木	穴水町 七海白山 神社	社寺		ミ	330	30	12	1	樹林	雑樹・その 他低木生育	無	無	無	有 良	無	無	無	3	無	無	無	
17 421-008 01/02 [5536-67-82]	並木 100 m 実測:8本	穴水町 川島美麻 奈比古神 社	社寺	不明	ナ ナ ナ ナ	400 390 370 320	30	19 9 9 9	1 1 1 1	樹林 建 物群 路	裸地	無	無	無	有 良	無	無	無	2	無	無	無	
17 421-008 02/02 [5536-67-82]	並木 実測:8本	穴水町 川島美麻 奈比古神 社	社寺	不明	ナ ナ ナ ナ	345 300 475 495	30	9 9 9 9	1 1 1 1	樹林 建 物群 路	裸地 草地・ 地被類	無	無	無	有 良	無	無	無	2	無	無	無	
17 421-009 [5536-66-89]	樹林 実測:2本	穴水町 上唐川堂 ケ口宣一 方	個人	不明	ナ ミ	320 310	30		1 1	樹林 建 物群 路		無	無	無	有 良	無	無	無	2	無	無	無	
17 421-010 [5537-60-74]	樹林 1 ha 実測:2本	穴水町 明泉寺	社寺	不明	ナ ナ	430 385	10 15	9	1 1	樹林 建 物群	草地・地被 類	枯損木やや あり	無	無	有 不良:一 部枯損	無	無	無	3	無	無	無	
17 421-011 [5536-67-75]	単木	穴水町 中居嬰地	その他 公有	不明	ナ	330	27	12		樹林 耕 地	雑樹・その 他低木生育	大枝枯損	無	無	無 良	無	無	無	3	無	無	無	
17 421-012 [5536-67-75]	単木	穴水町 中居地福 院	社寺	不明	ナ ナ	390	11.5	8.5	1	樹林 建 物群	草地・地被 類	無	無	無	有 良	無	無	無	3	天然記念物等(都 道府県)	無	無	
17 421-013 [5536-67-71]	単木	穴水町 宇留地村 松昇	個人	不明	ナ	300	36		1														
17 421-014 [5536-66-79]	樹林 実測:2本	穴水町 河内火宮 神社	社寺	不明	ナ ナ	340 310	23	12 20	1 10	樹林	雑樹・その 他低木生育	無	無	無	有 良	無	無	無	3	無	無	無	
17 421-015 [5537-60-65]	単木	穴水町 宇加川干 場千代枝 方	個人		ナ	390	37																

コード番号 【3次元コード】	区分	所在地、 通称名	所有者	推定樹齢 (年)	巨木測定値 樹種名	幹周 (cm)	主幹 (cm)	樹高 (m)	枝張 (m)	株立 (本)	周囲の 状況	根元の 状況	欠損度	動物生息 鳥 獣	着生 植物	健全度	信仰対象	独特の 呼称	故事 伝承	視 認性	保護制度指定	解説 板等	特記事項	
17 421-016 【5537-60-65】	単木	穴水町 前波踏橋 稲荷神社	社寺	不明	アザミ	310		12	15	1	樹林	雑樹・その他 低木生育	大枝枯損	無	無	有	良	無	無	無	3	無	無	無
17 421-017 【5536-67-62】	樹林 0.1 ha 実測:2本	穴水町 大町辺津 比古神社	社寺	不明	ササ ササ	320 550	330	30 20	9 12	1 2	樹林 建 物群	裸地	無	無	無	無	良	無	無	無	2	無	無	無
17 421-018 【5536-67-62】	樹林 実測:4本	穴水町 乙ヶ崎浜 宏方	個人	不明	ササ ササ ササ ササ	385 345 300 305		36 34 29 31		1 1 1 1	樹林	雑樹・その他 低木生育	無	無	無	無	良	無	無	無	3	無	無	無
17 421-019 【5536-67-62】	樹林 実測:3本	穴水町 乙ヶ崎中 田善太郎 方	個人	不明	ササ ササ ササ	320 330 350		30 30 35	13	1 1 1	樹林	雑樹・その他 低木生育	無	無	無	無	良	無	無	無	3	無	無	無
17 421-020 【5536-67-62】	単木	穴水町 乙ヶ崎火 宮神社	社寺	不明	ササ	315		30	10	1	樹林 建 物群	雑樹・その他 低木生育	大枝枯損	無	無	無	良	無	無	無	3	無	無	無
17 421-021 【5536-67-72】	樹林 実測:3本	穴水町 大町来迎 寺	社寺	不明	ササ ササ ササ	370 345 330		30 25 25	13 10 10	1 1 1	樹林 建 物群	裸地 草地・ 地被類	無	無	無	無	良	無	無	無	3	無	無	無
17 421-022 【5536-66-69】	単木	穴水町 河内富谷 永太郎方	個人	不明	ササ	420		20	20	1	耕地 建 物群	草地・地被 類	無	無	無	有	良	無	無	無	2	無	無	無
17 421-023 【5537-60-54】	単木	穴水町 沖波諏訪 神社	社寺	不明	アザミ	510		15		1														
17 421-024 【5536-67-43】	単木	穴水町 志ヶノ浦 御門主神 社	社寺	不明	ササ	400		7	5	1	樹林 耕 地	雑樹・その他 低木生育	大枝枯損 頭頂部幹折 れ	無	無	有	不良:枯 死寸前	無	無	無	3	無	無	無
17 421-025 【5537-60-32】	単木	穴水町 加夫刀比 古神社	社寺	不明	アザミ	330		20	21	1	樹林	雑樹・その他 低木生育	無	無	無	無	良	無	無	無	3	無	無	無
17 421-026 【5537-60-21】	樹林 0.1 ha 実測:2本	穴水町 首長千手 院	社寺	不明	アザミ アザミ	445 360		20 20	20 17	1 1	樹林 公 園 耕地 建物群	草地・地被 類 雑樹・そ の他低木生 育	枯損木やや あり	無	無	有	良	無	無	無	2	無	無	無
17 421-027 【5536-67-22】	単木	穴水町 鹿島鹿島 神社	社寺	不明	ササ	340		12	5	1	樹林	雑樹・その他 低木生育	大枝枯損 頭頂部幹折 れ	無	無	有	不良:枯 死寸前	無	無	無	3	無	無	無
17 421-028 【5536-67-01】	樹林 実測:2本	穴水町 首福坂本 三十次方	個人	不明	ササ ササ	300 390		15 25	15 13	1 1	樹林 建 物群 道 路	裸地	無	無	無	無	良	無	無	無	2	無	無	無
17 421-029 【5536-67-01】	樹林 実測:2本	穴水町 首福菅原 神社	社寺	不明	ササ ササ	320 330		10 15	7 25	1 1	耕地 そ の他	雑樹・その他 低木生育	枯損木やや あり	無	無	有	良	無	無	無	3	無	無	無

コード番号 〔3次メッシュコード〕	区分	所在地、 通称名	所有者	推定樹齢 (年)	巨木測定値 樹種名	幹周 (cm)	主幹 (cm)	樹高 (m)	枝張 (m)	株立 (本)	周囲 の 状況	根元 の 状況	欠損度	動物生息 鳥 獣	着生 植物	健全 度	信仰対象	独特の 呼称	故事 伝承	視 認 性	保護制度指定	解説 板等	特記事項
17 422-001 〔5636-06-10〕	単木	門前町 皆月普行 寺	社寺	不明	クマ	310		20		1	建物群	草地・地被 類	無	無	無	良	無	無	無	2	無	無	薬剤散布・施肥
17 422-002 〔5536-76-95〕	樹林 0.2 ha 実測:3本	門前町 滝又西武 夫方	個人	不明	サ* サ* サ*	470 470 380		30 30 30	10 10 7	1 1 1	樹林 建 物群	草地・地被 類 雑樹・そ の他低木生 育	無	無	無	有 良	無	無	無	3	無	無	無
17 422-003 〔5536-76-95〕	単木	門前町 滝又神明 神社	社寺	不明	サ*	710		40	25	1	樹林	雑樹・その 他低木生育	大枝枯損	無	無	有 良	無	無	無	3	無	無	無
17 422-004 〔5536-76-83〕	単木	門前町 浦上尺ヶ 池前田三 郎方	個人	不明	サ*	310		30		1	樹林	草地・地被 類	無	無	無	有 良	無	無	無	3	無	無	無
17 422-005 〔5536-76-73〕	樹林 実測:4本 推定:10本	門前町 番頭屋引 地蔵	個人	不明	サ* サ* ヒヤサカ サ*	402 335 318 350		30 30 30 30	15 15 15 15	1 1 1 1	樹林 建 物群	草地・地被 類 雑樹・そ の他低木生 育	無	無	無	有 良	無	無	無	2	無	無	無
17 422-006 〔5536-75-78〕	単木	門前町 吉浦(狼 山)	不明	不明	サ*	520	230	13	10	3	樹林	雑樹・その 他低木生育	大枝枯損	無	無	有 不良:一 部枯損	無	無	無	3	自然公園(国定)	無	無
17 422-007 〔5536-76-66〕	単木	門前町 滝ノ上吟 竜寺	社寺	不明	ササガク	357		8	12	1	建物群	裸地	大枝枯損	無	無	有 良	無	無	無	3	無	無	無
17 422-008 〔5536-76-64〕	樹林 実測:4本	門前町 浦上宮田	個人	不明	サ* ヒヤサカ サ* サ*	500 400 380 355		40 35 30 40	5 13 16 5	1 1 1 1	樹林 建 物群	草地・地被 類 雑樹・そ の他低木生 育	無	無	無	有 良	無	無	無	3	無	無	無
17 422-009 〔5536-76-64〕	単木	門前町 浦上蛇喰 野中心さ 方	個人	不明	サ*	450		35		1	樹林 道 路	草地・地被 類	無	無	無	有 良	無	無	無	2	無	無	無
17 422-010 〔5536-76-63〕	樹林 0.02 ha 実測:2本	門前町 浦上泉正 孝	個人	不明	ヒヤサカ ヒヤサカ	404 355		30 30	17 15	1 1	樹林	草地・地被 類	枯損木やや あり	無	無	有 不良:枯 死寸前 一部枯損	無	能登の元 祖アテ	有*	2	天然記念物等(市 町村)	解説板	無
17 422-011 〔5536-76-63〕	樹林 0.2 ha 実測:3本	門前町 浅生田正 養寺	社寺	不明	ササヅイ ササヅイ サ*	400 310 360		15 20 30	15 17 20	1 1 1	樹林 建 物群	草地・地被 類 雑樹・そ の他低木生 育 舗装	枯損木やや あり	無	無	有 良	無	無	無	3	無	無	無
17 422-012 〔5536-75-68〕	単木	門前町 深見竜神 社	社寺	不明	サ*	300		30	10	1	樹林	雑樹・その 他低木生育	大枝枯損	無	無	無 良	無	無	無	3	天然記念物等(市 町村)	無	無
17 422-013 〔5536-76-55〕	単木	門前町 四位薬師 堂	社寺	不明	ササヅイ	675	390	20	20	3	樹林	雑樹・その 他低木生育	大枝枯損	無	無	有 良	無	無	無	3	無	無	無

コード番号 [3次元JIT]	区分	所在地、 通称名	所有者	推定樹齡 (年)	巨木測定値 樹種名	幹周 (cm)	主幹 (cm)	樹高 (m)	枝張 (m)	株立 (m)	周囲 の 状況	根元 の 状況	欠損度	動物生息 鳥 獣	着生 植物	健全 度	信仰対象	独特の 呼称	故事 伝承	視 認 性	保護制度指定	解説 板等	特記事項
17 422-014 [5536-76-55]	樹林 実測:2本	門前町 四位石動 神社	社寺	不明	クスノキ クスノキ	765 300	440	20 20	21 16	4 1	樹林	草地・地被 類	枯損木やや あり	無	無	有	不良:一 部枯損	無	無	2	無	無	無
17 422-015 [5536-76-53]	単木	門前町 田村谷内 権次方	個人	不明	ナツ	350		25	20	1	樹林	裸地	大枝枯損	無	無	有	良	無	無	2	無	無	無
17 422-016 [5536-76-52]	樹林 実測:2本	門前町 和田皆森 佐田一方	個人	不明	ナツ ナツ	410 305		30 30	30 30	1	樹林 建 物群	草地・地被 類	無	無	無	有	良	無	無	1	無	無	無
17 422-017 [5536-76-42]	単木	門前町 和田森岡 勇吉方	個人	不明	ナツ	360		30		1	建物群 道路	草地・地被 類	無	無	無	有	良	無	無	2	無	無	定期的な下刈り ・清掃
17 422-018 [5536-76-52]	樹林 実測:4本	門前町 和田瀧本 方	個人	不明	ナツ ナツ ナツ ナツ	318 305 400 325		15 15 25 15	20 20 25 15	1 1 1 1	樹林	裸地	無	無	無	有	良	無	無	3	無	無	無
17 422-019 [5536-76-51]	樹林 実測:2本	門前町 和田伊須 流伎神社	社寺	不明	ナツ ヒノキ	335 300		20 25	30 12	1 1	樹林	裸地	無	無	無	有	良	無	無	1	無	無	無
17 422-020 [5536-76-51]	単木	門前町 和田尊徳 寺	社寺	不明	ナツ	305		25	20	1	建物群	草地・地被 類	無	無	無	有	良	無	無	1	無	無	無
17 422-021 [5536-76-46]	樹林 実測:4本	門前町 二又川向 賢一方	個人	不明	ナツ ナツ ナツ ナツ	395 300 340 360		30 30 30 30	12 12 10 10	1 1 1 1	樹林 耕 地 建物 群	裸地 草地・ 地被類	無	無	無	有	良	無	無	2	無	無	無
17 422-022 [5536-76-46]	樹林 0.1 ha 実測:2本	門前町 二又川熊 野神社	社寺	不明	ナツ ナツ	550 484		25 25	20 20	1 1	樹林	草地・地被 類	枯損木やや あり	無	無	有	不良:一 部枯損	無	無	2	無	無	無
17 422-023 [5536-76-46]	樹林 実測:2本	門前町 能納屋八 幡神社	社寺	不明	ナツ ナツ	690 310	545	25 25	31 20	2 1	樹林	草地・地被 類	枯損木やや あり	無	無	有	良	無	無	2	無	無	無
17 422-024 [5536-76-45]	単木	門前町 谷口西屋 寺	社寺		ナツ	530	320	15	21	2	建物群	裸地	大枝枯損	無	無	有	良	無	無	2	無	無	無
17 422-025 [5536-76-42]	樹林 0.2 ha 実測:2本	門前町 本市八幡 神社	社寺	不明	ナツ ナツ	560 402	230 260	23 20	18 20	3 2	樹林 耕 地	草地・地被 類 雑樹・そ の他低木生 育	無	無	無	無	良	無	無	3	無	無	無
17 422-026 [5536-76-42]	単木	門前町 広瀬寛皇 寺	社寺	不明	クスノキ	440		12	12	1	樹林	草地・地被 類	大枝枯損 空洞あり	無	無	有	良	無	無	2	無	無	無
17 422-027 [5536-76-41]	樹林 1 ha 実測:4本	門前町 門前総持 寺	社寺	不明	ナツ ナツ ナツ ナツ	380 440 370 330		18 30 30 20	15 20 30 20	1 1 1 1	樹林 建 物群	裸地 草地・ 地被類	枯損木やや あり	無	無	有	不良:一 部枯損	無	無	2	無	無	無

コード番号 【3次元コード】	区分	所在地、 通称名	所有者	推定樹齢 (年)	巨木測定値 樹種名	幹周 (cm)	主幹 (cm)	樹高 (m)	枝張 (m)	株立 (本)	周囲 の 状況	根元 の 状況	欠損度	動物生息 鳥 獣	着生 植物	健全 度	信仰対象	独特の 呼称	故事 伝承	視認 性	保護制度指定	解説 板等	特記事項
17 422-028 【5536-76-41】	樹林 0.02 ha 実測:2本	門前町 門前興禪 寺	社寺	不明	カシ カシ	365 320		20 20	17 10	1 1	建物群	草地・地被 類	無	無	無	有良	無	無	3	無	無	無	
17 422-029 【5536-76-41】	樹林 実測:2本	門前町 館堂前千 代方	個人	不明	カシ カシ	420 380		25 25		1 1	建物群	草地・地被 類	枯損木やや あり	無	無	有良	無	無	2	無	無	定期的な下刈り・ 清掃	
17 422-030 【5536-76-41】	単木	門前町 清水小門 一方	個人	不明	カシ	430		30	25	1	建物群 その他	草地・地被 類	無	無	無	無良	無	無	2	無	無	無	
17 422-031 【5536-76-40】	単木	門前町 道下宝泉 寺	社寺	不明	クスノキ	560		9	20	1	樹林 耕 地	雑樹・その 他低木生育	大枝枯損	無	無	無良	無	無	3	無	無	無	
17 422-032 【5536-76-37】	単木	門前町 平熊野神 社	社寺	不明	カシ	360		30	10	1	建物群 道路	裸地	無	無	無	有良	無	無	3	無	無	無	
17 422-033 【5536-76-36】	単木	門前町 堀腰伊須 流岐比古 神社	社寺	不明	カシ	365		30	16	1	樹林	裸地	無	無	無	無良	無	無	1	無	無	無	
17 422-034 01/02 【5536-76-35】	樹林 0.2 ha 実測:5本	門前町 鎌川辰順 寺	社寺	不明	クスノキ クスノキ クスノキ クスノキ	520 450 420 425	340	13 13 13	18 17 25	1 1 1 2	樹林	雑樹・その 他低木生育	枯損木やや あり	無	無	有良	無	無	3	無	無	無	
17 422-034 02/02 【5536-76-35】	樹林	門前町 鎌川辰順 寺			カシ	320		30	15	1													
17 422-035 【5536-76-33】	単木	門前町 栃木石倉 神社	社寺	不明	カシ	600		30	28	1	樹林	草地・地被 類	大枝枯損 異常なコブ あり	無	無	無良	無	無	3	無	無	無	
17 422-036 【5536-76-31】	単木	門前町 鬼屋鬼屋 神社	社寺	不明	カシ	310		30	20	1	樹林	雑樹・その 他低木生育	無	無	無	有良	無	無	3	無	無	無	
17 422-037 【5536-76-28】	樹林 実測:2本	門前町 原八幡神 社	社寺	不明	カシ カシ	440 490		30 30	13 13	1 1	樹林	草地・地被 類	無	無	無	有良	無	無	2	無	無	無	
17 422-038 【5536-76-22】	単木	門前町 西中尾伊 須流岐神 社	社寺	不明	カシ	320		25	10	1	樹林 耕 地	雑樹・その 他低木生育	大枝枯損	無	無	有良	無	無	3	無	無	無	
17 422-039 【5536-76-17】	単木	門前町 地原伊須 流岐神社	社寺	不明	カシ	435		20	16	1	樹林	草地・地被 類	小枝枯損	無	無	有良	無	無	2	無	無	無	
17 422-040 【5536-76-17】	単木	門前町 定広照 寺	社寺	不明	ササギ	430		30	23	1	樹林	裸地	小枝枯損	無	無	有良	無	無	2	無	無	無	

コード番号 [3次元コード]	区分	所在地 通称名	所有者	推定樹齢 (年)	巨木測定値 樹種名	幹周 (cm)	主幹 (cm)	樹高 (m)	枝張 (m)	株立 (本)	周囲 の 状況	根元 の 状況	欠損度	動物生息 鳥 獣	着生 植物	健全度	信仰対象	独特の 呼称	故事 伝承	視 認 性	保護制度指定	解説 板等	特記事項
17 422-041 [5536-75-19]	樹林 実測:2本	門前町 千代千代 神社	社寺	不明	ナリ ナリ	440 340		20 20	22 20	1 1	樹林 耕 地	草地・地被 類	無	無	無	有良	無	無	無	2	無	無	無
17 422-042 [5536-75-08]	樹林 0.2 ha 実測:2本	門前町 南本誓寺	社寺	不明	アゲイ アゲイ	330 320		15 15	12 8	1 1	樹林 建 物群	稚樹・その 他低木生育	枯損木多い	無	無	有良	無	無	無	2	無	無	無
17 422-043 [5536-75-07]	樹林 0.1 ha 実測:2本	門前町 池田円正 寺	社寺	不明	アゲイ アゲイ	360 310		9 9	10 10	1 1	樹林 建 物群	草地・地被 類	無	無	無	有不良:一 部枯損	無	無	無	3	無	無	無
17 422-044 [5536-66-81]	単木	門前町 二又金刀 比羅神社	社寺	不明	ナリ	370		32	10	1	樹林	稚樹・その 他低木生育	無	無	無	無良	無	無	無	3	無	無	無
17 422-045 [5536-66-70]	単木	門前町 白禿八幡 神社	社寺	不明	ナリ	310		30		1	樹林	稚樹・その 他低木生育	無	無	無	無良	無	無	無	3	無	無	無
17 422-046 [5536-65-86]	単木	門前町 腰懸細 神社	市町村	不明	カサ カサ	370 300		30 26		1 1	樹林	ササその他 やぶ	無	無	無	無良	無	夫婦松	無	2	無	無	無
17 422-047 [5536-65-87]	単木	門前町 黒岩高藤 重弘方	個人	不明	アゲイ	420		25	20	1	耕地 建 物群	裸地	大枝枯損	無	無	有良	無	無	無	3	無	無	無
17 422-048 [5536-65-77]	単木	門前町 馬場伊藤 時郎方	個人	不明	ナリ	730 270		8	22	3	樹林	草地・地被 類 その他	大枝枯損 異常なコブ あり	無	無	有良	無	無	無	3	無	無	無
17 422-049 [5536-65-68]	単木	門前町 滝岡本明 善方	個人	不明	ナリ	310		32	10	1	樹林	稚樹・その 他低木生育	無	無	無	有良	無	無	無	3	無	無	無
17 422-050 [5536-66-50]	単木	門前町 久川山下 大定方	個人	不明	ナリ	350		34	10	1	耕地 建 物群	裸地	無	無	無	有良	無	無	無	2	無	無	無
17 422-051 [5536-66-50]	単木	門前町 久川仁岸 神社	社寺	不明	ナリ	580		26	13	1	樹林 耕 地	稚樹・その 他低木生育	大枝枯損	無	無	有良	無	無	無	2	無	無	無
17 423-001 [5537-70-95]	単木	能都町 曾又日吉 神社	社寺	不明	ナリ	330		30	9	1	樹林	稚樹・その 他低木生育	無	無	無	有良	無	無	無	3	無	無	無
17 423-002 [5537-70-95]	単木	能都町 曾又上野 好一方	個人	不明	ナリ	310		35	9	1	樹林 建 物群の他	草地・地被 類	無	無	無	有良	無	無	無	3	無	無	無
17 423-003 [5537-71-81]	単木	能都町 大平大根 神社	社寺	不明	ナリ	330		30	10	1	樹林	稚樹・その 他低木生育	無	無	無	有良	無	無	無	3	無	無	無
17 423-004 [5537-71-75]	樹林 実測:1本	能都町 大沢日吉 神社	社寺	不明	ナリ	350		30	7	1	樹林	草地・地被 類	無	無	無	有良	無	無	無	3	無	無	無

コード番号 [3次メッシュコード]	区分	所在地、 通称名	所有者	推定樹齢 (年)	巨木測定値 樹種名	幹周 (cm)	主幹 (cm)	樹高 (m)	枝張 (m)	株立 (本)	周囲 の 状況	根元 の 状況	欠損度	動物生息 鳥 獣	着生 植物	健全 度	信仰対象	独特の 呼称	故事 伝承	視認 性	保護制度指定	解説 板等	特記事項
17 423-005 [5537-70-75]	樹林 0.2 ha 実測:2本	能都町 鶴岡鶴岡 神社	社寺	不明	対* 対*	325 310		25 25	9 9	1 1	樹林	稚樹・その 他低木生育	無	無	無	有良	無	無	無	3	無	無	無
17 423-006 [5537-71-62]	単木	能都町 宇出津海 前寺	社寺	不明	カ*片	540		18	15	1	建物群 その他	裸地	大枝枯損	無	無	有良	無	無	無	2	無	無	無
17 423-007 [5537-71-52]	樹林 0.5 ha 実測:1本	能都町 宇出津白 山神社	社寺	不明	ミ	370		25	8	1	樹林 建 物群	裸地 稚樹・ その他低木 生育	枯損木やや あり	無	無	有良:一 部枯損	無	無	無	3	無	無	無
17 423-008 [5537-71-62]	樹林 0.7 ha 実測:4本	能都町 宇出津常 椿寺	社寺		ツ 仔ヨ カ*片 カ*片	400 330 370 420		25 30 20 20	45 20 20 20	1 1 1 1	樹林 建 物群	稚樹・その 他低木生育	枯損木やや あり	無	無	有良	無	無	無	3	天然記念物等(都 道府県)	樹名板 解説板	無
17 423-009 [5537-71-66]	樹林 0.05 ha 実測:2本	能都町 真脇墓地	不明	不明	カ*片 カ*片	380 370		20	15	1	樹林 そ の他	稚樹・その 他低木生育	無	無	無	有良	無	無	無	3	無	無	無
17 423-010 [5537-71-53]	単木	能都町 宇出津遠 島山公園	不明	不明	カ*グイ	570		18	12	1	樹林 建 物群	稚樹・その 他低木生育	大枝枯損	無	無	有良	無	無	無	3	無	無	無
17 423-011 [5537-71-52]	樹林 0.2 ha 実測:2本	能都町 藤波神目 神社	社寺	不明	対* カ*片	320 330		15 18	13 13	1 1	樹林	稚樹・その 他低木生育	枯損木やや あり	無	無	有良	無	無	無	3	無	無	無
17 423-012 [5537-70-46]	単木	能都町 猪平上野 基方	個人	不明	対*	360		30	8	1	樹林 建 物群	稚樹・その 他低木生育	無	無	無	有良	無	無	無	3	無	無	無
17 423-013 [5537-70-45]	単木	能都町 猪平山木 登一方	個人	不明	対*	420		34	15	1	樹林	稚樹・その 他低木生育	大枝枯損	無	無	有良	無	無	無	3	無	無	無
17 423-014 [5537-70-53]	単木	能都町 三田太盛 院	社寺	不明	対*	310		30	8	1	樹林	草地・地被 類	大枝枯損	無	無	有良	無	無	無	3	無	無	無
17 423-015 [5537-70-52]	単木	能都町 瑞穂洞雲 寺	社寺	不明	対*	320		25	11	1	樹林 建 物群	草地・地被 類	無	無	無	有良	無	無	無	3	無	無	無
17 423-016 [5537-70-49]	単木	能都町 波並妙栄 寺	社寺	不明	カ*グイ	310		14	7	5	樹林 耕 地	稚樹・その 他低木生育	大枝枯損 頭頂部幹折 れ	無	無	有良	無	無	無	3	無	無	無
17 423-017 [5537-70-49]	樹林 0.2 ha 実測:2本	能都町 波並火官 神社	社寺	不明	対* カ*片	350 370		34 30	15 20	1 1	樹林	稚樹・その 他低木生育	無	無	無	有良	無	無	無	3	無	無	無
17 423-018 [5537-70-42]	単木	能都町 瑞穂今蔵 神社	社寺	不明	対*	310		35	10	1	樹林	草地・地被 類	大枝枯損	無	無	有良	無	無	無	3	無	無	無

コード番号 【3次元コード】	区分	所在地、 通称名	所有者	推定樹齢 (年)	巨木測定値 樹種名	幹周 (cm)	主幹 (cm)	樹高 (m)	枝張 (m)	株 立 (本)	周囲 の 状況	根元 の 状況	欠損度	動物生息 鳥 獣	着生 植物	健全 度	信仰対象	独特の 呼称	故事 伝承	視 認 性	保護制度指定	解説 板等	特記事項
17 423-019 【5537-70-34】	単木	能都町 八田	不明	不明	ナ	400		15	10	1	耕地 建 物群 道 路	草地・地 被類	無	無	無	有 良	無	大蛇杉	有	2	無	無	無
17 423-020 【5537-70-33】	単木	能都町 瑞穂大峰 神社	社寺	不明	ナ	720		21	15	1	樹林 建 物群	草地・地 被類	大枝枯損 空洞あり	無	無	有 不良：一 部枯損	無	無	無	2	天然記念物等(市 町村)	解説板	無
17 423-021 【5537-70-27】	単木	能都町 矢波川端 三左工門	個人	不明	ナ	450		25	20	1	建物群 道路 そ の他	草地・地 被類	大枝枯損	無	無	有 良	無	無	無	2	無	無	無
17 423-022 【5537-70-27】	樹林 0.2 ha 実測:4本	能都町 矢波日吉 神社	社寺	不明	ナ ナ ナ ナ ナ	430 410 330 300		34 32 15 15	10 8 25 8	1 1 1 1	樹林 建 物群	雑樹・そ の他低木 生育	無	無	無	有 良	無	無	無	3	無	無	無
17 423-023 01/02 【5537-70-25】	樹林 1 ha 実測:5本	能都町 柿生石仏 山	不明	不明	ナ ナ ナ ナ ナ	510 520 480 370		30 30 30 30	12 20 20 12	1 1 1 1	樹林	雑樹・そ の他低木 生育	無	無	無	有 良	信仰対象あり タブーあり 祭 事あり	無	有	3	無	無	無
17 423-023 02/02 【5537-70-25】	樹林	能都町 柿生石仏 山			ナ	400		25		1													
17 423-024 【5537-70-17】	樹林 0.3 ha 実測:3本	能都町 鶴川桜木 神社跡	社寺	不明	ナ ナ ナ	840 310 450		34 25 10	25 10 5	1 1 1	樹林	雑樹・そ の他低木 生育	枯損木やや あり	無	無	有 良 不良 ：枯死寸 前	信仰対象あり	無	無	3	天然記念物等(市 町村)	無	無
17 423-025 【5537-70-17】	樹林 1 ha 実測:4本	能都町 七見権ノ 端	不明	不明	ナ ナ ナ ナ	380 370 380 370		15 13 12 18	10 10 1 1	1 1 1 1	耕地 水 面	雑樹・そ の他低木 生育	枯損木やや あり	無	無	有 良	無	無	無	2	天然記念物等(市 町村)	無	無
17 423-026 【5537-70-07】	樹林 0.3 ha 実測:2本	能都町 七見万年 寺	社寺	不明	ナ ナ	470 350		15 15	10 4	1 1	樹林 建 物群	雑樹・そ の他低木 生育	枯損木やや あり	無	無	有 良	無	無	無	3	無	無	無
17 423-027 【5537-70-07】	単木	能都町 鶴川菅原 神社	社寺	不明	ナ	430		24	20	1	樹林	草地・地 被類	大枝枯損	無	無	有 良	無	無	無	3	無	無	無
17 424-001 【5637-00-56】	単木	柳田村 小間生本 両寺	社寺	不明	ナ	445		12	11	1	樹林	雑樹・そ の他低木 生育	小枝枯損	無	無	有 良	無	無	無	3	天然記念物等(市 町村)	樹名板	無
17 424-002 【5637-00-56】	樹林 0.5 ha 実測:2本	柳田村 柳田法華 寺	社寺	不明	ナ ナ	310 300		35 35	18 15	1 1	樹林	雑樹・そ の他低木 生育	無	無	無	有 良	無	無	無	2	無	無	無
17 424-003 【5637-00-46】	単木	柳田村 柳田竹内 虎治	個人	100~199	ナ	367	212	20	10	2	建物群	裸地 雑樹・ その他低 木生育	無	無	無	無 良	無	無	無	2	天然記念物等(市 町村) その他制 度	無	無
17 424-004 【5637-00-44】	単木	柳田村 五十里源 洋兆	個人	不明	ナ	360		12	6	1	耕地 建 物群	雑樹・そ の他低木 生育	大枝枯損 頭頂部幹折 れ 空洞あ り	無	無	有 不良：枯 死寸前	無	無	無	3	天然記念物等(市 町村)	無	無



コード番号 [3次元コード]	区分	所在地, 通称名	所有者	推定樹齡 (年)	巨木測定値 樹種名	巨木測定値				周囲 (cm)	主幹 (cm)	樹高 (m)	枝張り (m)	株立 (本)	周囲 の 状況	根元 の 状況	欠損度	動物生息		着生 植物	健全 度	信仰対象	独特の 呼称	故事 伝承	視 認 性	保護制度指定	解説 板等	特記事項
						幹周	主幹	樹高	枝張り									鳥	獣									
17 424-005 [5637-00-50]	単木	柳田村 北河内光明寺	社寺	不明	ナギ	365		30	11	1	樹林 建物群	草地・地被 類	無	無	無	無	無	無	無	無	無	無	無	3	無	無	無	無
17 424-006 [5637-00-50]	樹林 0.2 ha 実測:2本	柳田村 北河内八幡神社	社寺	不明	ナギ ナギ	345 380	305	30	14	1	樹林	裸地	無	無	無	無	有	良	無	無	無	無	無	3	無	無	無	無
17 424-007 [5637-00-50]	単木	柳田村 北河内天野幸一	個人	不明	トビガシ	340		12	12	1	樹林 建物群	雑樹・その 他低木生育	大枝枯損	無	無	無	有	良 不良: 一部枯 損	無	無	無	無	有	3	天然記念物等(市 町村)	無	無	
17 424-008 [5637-00-50]	樹林 0.5 ha 実測:3本	柳田村 北河内火畑勇	個人	不明	カゲビ カゲビ カゲビ	390 515 590	240 270 240	30	21	2	樹林	雑樹・その 他低木生育	枯損木やや あり	無	無	無	有	不良: 一部枯 損	無	無	無	無	無	2	天然記念物等(市 町村)	無	無	
17 424-009 [5637-00-46]	樹林 0.7 ha 実測:3本	柳田村 柳田白山神社	社寺	不明	ナギ ナギ ナギ	600 400 370		12	3	1	樹林 道 路	草地・地被 類	枯損木やや あり	無	無	無	有	不良: 枯 死寸前	無	無	無	無	無	2	天然記念物等(市 町村)	無	無	
17 424-010 [5637-01-30]	単木	柳田村 久田火宮神社	社寺	不明	ナギ	300		20	25	1	樹林	草地・地被 類 舗装	異常なコブ あり	無	無	無	有	良	無	無	無	無	無	2	無	無	無	無
17 424-011 [5637-00-39]	単木	柳田村 久田諸井友秋	個人	不明	ナギ	320		25	19	1	建物群 道路	裸地	無	無	無	無	有	良	無	無	無	無	無	2	無	無	無	無
17 424-012 [5637-00-33]	単木	柳田村 黒川中谷和夫	個人	不明	ダゲジイ	425		20	12	1	樹林 建物群	裸地	大枝枯損 頭頂部幹折 れ	無	無	無	有	不良: 一部枯 損	無	無	無	無	無	無	2	無	無	無
17 424-013 [5637-00-28]	樹林 0.3 ha 実測:3本	柳田村 夫坂徳宝寺	社寺	不明	ナギ ナギ ナギ	665 340 325	400	30	30	2	樹林 建物群	草地・地被 類 雑樹・そ の他低木生 育	無	無	無	無	有	良	無	無	無	無	無	2	無	無	無	無
17 424-014 [5637-00-24]	単木	柳田村 十郎原日桂神社	社寺	不明	ナギ	350		35	15	1	樹林	草地・地被 類	無	無	無	無	有	良	無	無	無	無	無	3	無	無	無	無
17 424-015 [5637-00-32]	単木	柳田村 当目加門松太郎	個人	不明	ナギ	310		10		1	建物群	裸地	無	無	無	無	無	良	無	無	無	無	無	2	無	無	無	無
17 424-016 [5637-00-21]	単木	柳田村 当目行念寺	社寺	不明	ヒヤクモ	330		8	10	1	樹林	裸地	無	無	無	無	無	良	無	無	無	無	無	3	天然記念物等(市 町村)	無	無	無
17 424-017 [5637-00-19]	単木	柳田村 上町富原神社	社寺	不明	ナギ	460		22	25	1	樹林	草地・地被 類	無	無	無	無	有	良	無	無	無	無	無	2	天然記念物等(市 町村)	解説板	無	無
17 424-018 [5637-00-09]	樹林 実測:1本	柳田村 上町弥録文彦	個人	不明	ナギ	350		25	25	1	樹林 道 路	草地・地被 類	無	無	無	無	有	良	無	無	無	無	無	3	無	無	無	無

コード番号 【3次マシコード】	区分	所在地、 通称名	所有者	推定樹齢 (年)	巨木測定値 樹種名	幹周 (cm)	主幹 (cm)	樹高 (m)	枝張 (m)	株立 (本)	周囲 の 状況	根元 の 状況	欠損度	動物生息 鳥 獣	着生 植物	健全 度	信仰対象	独特の 呼称	故事 伝承	視 認 性	保護制度指定	解説 板等	特記事項	
17 424-019 【5637-00-11】	単木	柳田村 寺分平等 寺	社寺	不明	カササギ	380		30	8	1	樹林	雑樹・その他 低木生育 ササその他 やぶ	無	無	無	有	良	無	無	3	天然記念物等(市 町村)	無	無	
17 424-020 【5637-01-01】	樹林 1 ha 実測:3本	柳田村 合鹿福正 寺	社寺	不明	カササギ カササギ カササギ	580 690 670	480 200	20 25 25	15 10 25	1 2 5	樹林 建 物群	裸地	無	無	無	有	不良:一 部枯損	無	無	2	天然記念物等(市 町村)	樹名板	無	
17 424-021 【5637-00-06】	単木	柳田村 五郎左衛 門分境谷 政英	個人	不明	カササギ	460		25	30	1	樹林	草地・地被 類 雑樹・そ の 他 低 木 生 育	無	無	無	有	良	無	無	3	天然記念物等(市 町村)	無	無	
17 441-001 【5637-01-39】	単木	内浦町 恋路国民 宿舎こい じ荘	市町村	不明	カササギ	300		20	15	1	樹林 建 物群	雑樹・その他 低木生育	無	無	無	有	良	無	無	3	無	無	無	
17 441-002 【5637-01-29】	単木	内浦町 松波万福 寺	社寺	不明	カササギ	360		5	4	1	樹林 建 物群	裸地	大枝枯損 頭頂部幹折 れ 空洞あ り 異常な コブあり	無	無	有	不良:枯 死寸前	無	無	3	無	無	無	
17 441-003 【5637-01-19】	単木	内浦町 松波政谷 徳治	個人	不明	カササギ	320		14	14	1	耕地	草地・地被 類	無	無	無	有	良	無	タビノキ 坂のタブ	2	天然記念物等(市 町村)	無	無	
17 441-004 【5637-01-07】	単木	内浦町 不動寺延 次龜之助	個人	不明	カササギ	340		12	12	1	耕地 建 物群 道 路 其 他	雑樹・その他 低木生育	大枝枯損 頭頂部幹折 れ	無	無	有	良	無	無	1	無	無	無	
17 441-005 【5537-71-99】	単木	内浦町 秋吉瀬瓜 神社	社寺	不明	カササギ	310		13	8	1	樹林	雑樹・その他 低木生育	大枝枯損	無	無	有	良	無	無	3	無	無	無	
17 441-006 【5537-71-99】	単木	内浦町 秋吉清水 寺	社寺	不明	カササギ	370		15	10	1	樹林	雑樹・その他 低木生育	大枝枯損	無	無	有	良	無	無	3	無	無	無	
17 441-007 【5537-71-96】	樹林 0.2 ha 実測:2本	内浦町 行延柿尾 神社	社寺	不明	カササギ カササギ	450 460		25 16	22 10	1 1	樹林	雑樹・その他 低木生育	無	無	無	有	良	無	無	3	天然記念物等(市 町村)	無	無	
17 441-008 【5537-72-80】	単木	内浦町 長尾横間 昭一	個人	不明	カササギ	310		28	20	1	樹林 耕 地 建 物 群	雑樹・その他 低木生育 ササその他 やぶ	無	無	無	有	良	無	無	2	無	無	無	
17 441-009 【5537-71-86】	単木	内浦町 満泉寺虚 空像山	不明	不明	カササギ	320		23	8	1	樹林	雑樹・その他 低木生育	大枝枯損 頭頂部幹折 れ	無	無	有	良	無	無	3	無	無	無	
17 441-010 【5537-71-78】	単木	内浦町 越坂吹上 弘一	個人	300以上	ヒメマツバ	330		16	12	1	樹林	裸地	無	無	無	有	良	無	大師権	有*	3	天然記念物等(市 町村)	無	無

コード番号 [3次カテゴリー]	区分	所在地, 通称名	所有者	推定樹齢 (年)	巨木測定値 樹種名	幹周 (cm)	主幹 (cm)	樹高 (m)	枝張 (m)	株 立 (本)	周囲 の 状況	根元 の 状況	欠損度	動物生息 鳥 獣	着生 植物	健全 度	信仰対象	独特の 呼称	故事 伝承	視 認 性	保護制度指定	解説 板等	特記事項
17 441-011 [5537-71-69]	単木	内浦町 越坂上野 陽一	個人	不明	カシ	360		13	15	1	耕地 建 物群 道 路 其 他	裸地	無	無	無	有良	無	無	無	2	無	無	無
17 441-012 [5537-71-69]	樹林 0.2 ha 実測:3本	内浦町 越坂日吉 神社	社寺	不明	カシ カシ スズイ	375 320 595		16 15 8	20 18 10	1 1 4	公園 耕 地 建 物 群	雑樹・その 他低木生育	枯損木や あり	無	無	有良	無	無	無	2	天然記念物等(市 町村)	無	無
17 441-013 [5537-71-58]	樹林 1 ha 実測:3本	内浦町 小木法融 寺	社寺	不明	カシ カシ	320 300		14 21	20 1	1	建物群	裸地 草地・ 地被類	無	無	無	有良	無	磯越の松	無	2	天然記念物等(市 町村)	無	無
17 441-014 01/02 [5537-71-58]	樹林 0.3 ha 実測:5本	内浦町 小木御舟 神社	社寺	不明	スズイ スズイ スズイ スズイ	660 500 355 325		15 14 15 14	12 15 13 7	1 1 1 1	樹林 建 物群 道 路	裸地 草地・ 地被類	枯損木や あり	無	無	有不良:一 部枯損	無	無	無	*	無	無	無
17 441-014 02/02 [5537-71-58]	樹林	内浦町 小木御舟 神社			スズイ	300		12	8	1													

## 2.2 故事・伝承一覧表

(コード番号)	(内容)
17 201004	ケヤキ、綽如上人当時よりのものという。
17 201015	樹木自体が5人扶持で前田藩主に召し抱えられた名木のため。
17 201017	樹形美しく折り鶴に似ているから。
17 201019 01/08	日本三公園の一つ。
17 201091	藩主前田利常が1648年小松城にあったものを二世住職に与え植えたもの。
17 205044	弘法大師にまつわる伝説。
17 206005	流れ宮伝説。
17 206024	明治代落雷で大杉の頂部が一昼夜燃えていたが枯れずに生きのびた。
17 206039	源平合戦古跡実盛の首実験をした。
17 206045 01/02	十村屋敷の馬駈け場。
17 206045 02/02	十村屋敷の馬駈け場。
17 206052 01/02	町内大火の時、白蛇白仙出現し防火。
17 206052 02/02	町内大火の時、白蛇白仙出現し防火。
17 206064	開山（380年前）からある。
17 207013	お手植えの杉。
17 207020	神木のケヤキ。
17 208024	日本海の漁船の目印。
17 208035	竹内宿禰の手植え。
17 344001	前田利家が馬をつないだスギ。
17 344002	木村九郎左衛門孝信の墓といわれている。
17 344006	社の神木として保護されてきた。
17 361006	夢のお告げによる縁結びの地。
17 361010	蓮女上人お手植え。
17 361012	天正8年の兵火で大難をのがれた。
17 361021	開墾記念樹（前田綱紀公お手植え）。
17 363001	文明年間、蓮如上人のお手植え。
17 364002	400年前佐々成政軍により兵火にあった。
17 385006	この社は、明暦3年に創建されたが、当時すでに、この木は、200年以上たった由、神木として崇敬されてきた。
17 385007	能登攻めにやってきた上杉謙信が休息に馬をつなぎとめたタブノキ。
17 385008	かって植栽され、火難を避ける目的で鎮火神木として、崇敬されている。
17 422010	泉三郎忠衡（藤原秀衡の第三子）が奥州より持ち帰る。
17 441010	弘法大師の御手植え。

### 3. 資料リスト



## 資料リスト

番号	著者名	発行年	資料名	発行所
1	里見 信生	1982	石川県の巨樹	石川県林業試験場
2	同書編集委員会	1985	石川県の文化財	石川県教育委員会
3	石川県神社庁編	1976	石川県神社誌	
4	金沢市緑と花の課	1987	保存樹等指定一覧	
5	緑地研究会	1974	森林第1号社寺林の研究	土井林学振興会
6	石川県高等学校教育研究会生物部会	1974 ~1987	石川県高校生物部会 会誌	
7	文化庁	1977	天然記念物緊急調査 植生図・主要動植物地図	





## 4. 調査担当者名簿



調査担当者名簿

番号	氏名	所属	分担
1	里見 信生	元金沢大学教授 *	総括
2	寺下 友三郎 #	石川植物の会 *	輪島・珠洲・鳳至郡・珠洲
3	浦 信一	柳田中学校 *	柳田・穴水・門前
4	中山 茂喜	小木中学校 *	〃
5	多田 進郎	〃 *	珠洲・門前・能都
6	井上 一浩	松波中学校 *	珠洲
7	大畑 弘	寺山小学校 *	輪島・門前
8	小牧 旌 #	七尾自然保護協会 *	七尾・鹿島郡・富来・志賀
9	中川 忠	和倉小学校 *	〃
10	市川 秀和	国立石川高等専門学校	〃
11	土田 勝次 #	邑知中学校 *	羽咋市
12	浜辺 三男	越路野小学校 *	〃
13	北山 吉郎	邑知中学校 *	〃
14	由利 一峰	越路野小学校 *	〃
15	山森 茂 #	西荒屋小学校 *	小松・松任・津幡・高松 ・七塚・宇ノ気・内灘
16	山元 信	刈安小学校 *	
17	西谷 文男	七塚小学校 *	松任・津幡・高松・七塚 ・内灘
18	多田 久直	宇ノ気小学校 *	
19	安達 岩雄 #	県教育センター *	志雄・押水及び庶務
20	村上 正人	羽咋小学校 *	志雄・押水
21	古池 博 #	金城高校 *	金沢及び全体とりまとめ
22	大野 政信	鞍月小学校	金沢
23	高木 政喜	錦丘高校 *	〃
24	野村 外喜子	尾山台高校	〃
25	堀 駿子	〃	〃
26	柳生 敦志	野々市町明倫高校	〃
27	中村 こすも	錦丘高校	〃

番号	氏名	所属	分担
28	高木 博美	金沢植物同好会	金沢
29	堀中 光次	錦丘高校	〃
30	米山 競一 #	金沢市少年自然の家 *	石川郡 (除く鳥越)
31	西井 武秀	金沢大学附属小学校 *	〃
32	森 真治	鞍月小学校 *	〃
33	堀野 末男 #	石川植物の会 *	加賀
34	古場田 良次	石川植物の会 *	加賀南部・江沼
35	平田 四郎	小松地方教育事務所 *	〃
36	山田 利明	山代小学校 *	加賀
37	浜野 一郎 #	河合谷中学校 *	小松・能美郡・美川・ 鳥越
38	小野 ふみあ	西小学校 *	
39	大畑 弘	寺山小学校 *	
40	林 正一	金沢ナカオ山岳会	医王山
41	小島 修二	県西部緑地公園	県西部緑地公園
	各市町村		
	各市町村教育委員会		
	各林業事務所		
	各市町村森林組合		
	一般県民の情報提供者		

{ #は、各班の班長を示す }  
{ \*は、石川植物の会会員を示す }

# 福 井 県





# 目 次

1. 調査結果の概要	18- 1
1. 1 巨樹・巨木林調査市町村別総括表	18- 3
1. 2 巨樹・巨木林の分布	18- 5
1. 3 巨樹・巨木林の構成樹種一覧表	18- 6
1. 4 巨樹の幹周順位表	18- 7
(1) 幹周順位表(全樹種)	18- 7
(2) 幹周順位表(樹種別)	18- 8
2. 巨樹・巨木林調査票の要約	18-11
2. 1 調査票内容の要約(一覧表)	18-13
2. 2 故事・伝承一覧表	18-72
3. 資料リスト	18-73
4. 調査担当者名簿	18-77





## 1. 調査結果の概要



1.1 巨樹・巨木林調査市町村別総括表

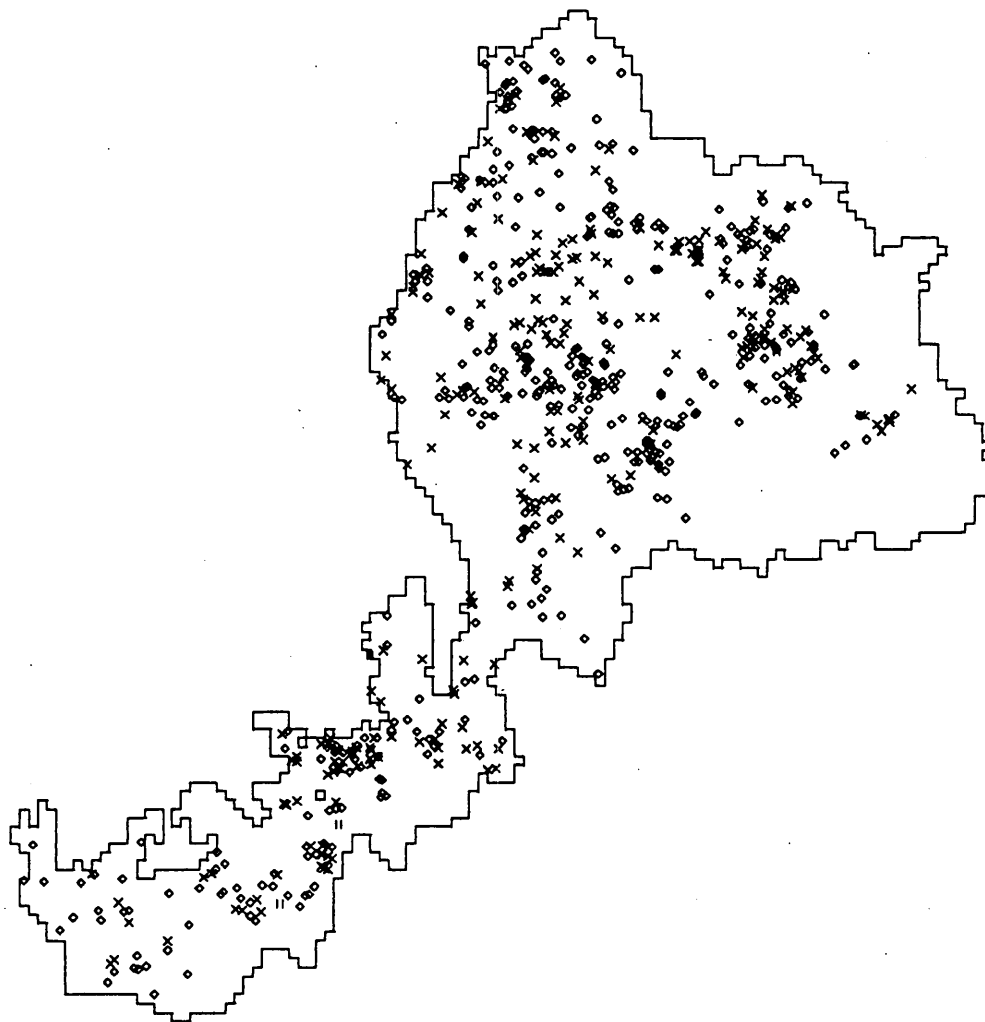
各市町村別の巨樹・巨木林の調査件数を以下に示す。

市町村名	巨樹（件） （単木）	巨 木 林 （件）			合 計 （件）
		樹林	並木	小計	
福井市	46	27	0	27	73
敦賀市	20	14	0	14	34
武生市	8	5	0	5	13
小浜市	9	15	0	15	24
大野市	25	36	1	37	62
勝山市	26	22	1	23	49
鯖江市	9	49	0	49	58
美山町	3	5	0	5	8
松岡町	1	7	0	7	8
永平寺町	2	10	0	10	12
上志比村	9	3	0	3	12
和泉村	8	5	0	5	13
三国町	3	19	0	19	22
芦原町	0	5	0	5	5
金津町	3	6	0	6	9
丸岡町	2	10	0	10	12
春江町	1	3	0	3	4
坂井町	2	11	0	11	13
今立町	5	11	0	11	16
池田町	5	40	0	40	45
南条町	6	12	0	12	18
今庄町	4	14	0	14	18
河野村	0	0	0	0	0
朝日町	1	9	0	9	10
宮崎村	4	11	0	11	15
越前町	4	2	0	2	6
越廼村	3	4	0	4	7
織田町	1	1	0	1	2
清水町	3	3	0	3	6
三方町	21	11	1	12	33
美浜町	24	23	1	24	48

巨樹・巨木林調査市町村別総括表（続き）

市町村名	巨樹（件） （単木）	巨 木 林 （件）			合 計 （件）
		樹林	並木	小計	
上中町	0	8	1	9	9
名田庄村	2	9	0	9	11
高浜町	1	5	0	5	6
大飯町	1	8	0	8	9
合 計	262	423	5	428	690

## 1.2 巨樹・巨木林の分布



× 単木  
○ 樹林  
|| 並木

### 1.3 巨樹・巨木林の構成樹種一覧表

調査の対象となった巨樹の樹種を整理して以下に示す。

樹種	本数
スギ	467
ケヤキ	282
タブノキ, イヌクス	137
スダジイ	133
イチヨウ	95
モミ	66
クロマツ, オマツ	53
ツガ, トガ	22
エノキ	17
シラカシ	16
ムクノキ	13
トチノキ	11
ウラジロカシ	6
カツラ	6
サクラ	3
クヌギ	3
カゴノキ	3
アカマツ, メマツ	2
チョウセンゴヨウ, チョウセンマツ	2
キタゴヨウ	2
コウヤマキ	2
ヒノキ	2
ヤマモモ	2
クリ	2
クスノキ	2
イトヒカン, アスマヒカン	2
ハリギリ, センノキ	2
オハノキイチヨウ	1
コウザン	1
シラレザクラ	1
モミジ	1
ヤナギ	1
イブキ, ビヤクシ	1

樹種	本数
アスナ	1
イヌキ	1
ナギ	1
イチイ	1
カヤ	1
サワグルミ	1
ブナ	1
アカカシ	1
アハマキ	1
シロクモ	1
ヤマザクラ	1
ヤマモミジ	1
ムクロジ	1
モチノキ	1

## 1.4 巨樹の幹周順位表

### (1) 幹周順位表（全樹種）

調査の対象となったすべての巨樹の中から、幹周の大きい順に20位までの木を以下に示す。なお、株立ちのある巨樹の場合は主幹の幹周で比較を行っている。

順位	樹種名	所在地、通称名	幹周 (cm)	独特の呼称	保護制度指定
1	加ら	大野市 白山神社	1390	白山神社のカツラ	天然記念物等(都道府県)
2	ケヤ	大野市 専福寺	1120	反兼の大ケヤキ	天然記念物等(国)
3	加ら	今庄町 岩谷	1000	無	無
3	トナ	今庄町 岩谷	1000	無	無
5	イヨ	鯖江市 三峯	960	乳授けのイチヨウ	天然記念物等(市町村)
6	スギ	池田町 須波阿須疑神社	860	無	天然記念物等(市町村)
7	トナ	敦賀市 山ノ神社	820	不明	無
8	スギ	武生市 横根寺	800	無	無
8	ムナ	勝山市 松ヶ崎渡宅	800	松ヶ崎の大エノキ	天然記念物等(市町村)
10	スギ	永平寺町 永平寺境内	790	不明	不明
11	スギ	武生市 八幡神社	785	無	無
12	イヨ	敦賀市 金山彦神社	770	無	天然記念物等(市町村)
13	スギ	敦賀市 西福寿	755	不明	天然記念物等(市町村)
13	ムナ	名田庄村 苅田姫神社	755	無	天然記念物等(都道府県)
15	イヨ	勝山市 薬師神社	730	無	無 天然記念物等(市町村)
16	スギ	武生市 白山神社	720	バラ大杉	天然記念物等(市町村)
16	スギ	永平寺町 永平寺境内	720	不明	不明
18	スギ	今立町 奥の院	712	無	天然記念物等(都道府県)
19	トナ	福井市 天満神社	700	無	無
19	スギ	武生市 横根寺	700	無	無

(2) 幹周順位表 (樹種別)

分布本数で10本以上の樹種のうちで代表的な樹種について、幹周の上位3位までを整理した結果を以下に示す。なお、株立ちのある巨樹の場合は主幹の幹周で比較を行っている。

(イチヨウ)

順位	所在地、通称名	幹周 (cm)	独特の呼称	保護制度指定	樹種名
1	鯖江市 三峯	960	乳授けのイチヨウ	天然記念物等(市町村)	イチヨウ
2	敦賀市 金山彦神社	770	無	天然記念物等(市町村)	イチヨウ
3	勝山市 薬師神社	730	無	無 天然記念物等(市町村)	イチヨウ

(エノキ)

順位	所在地、通称名	幹周 (cm)	独特の呼称	保護制度指定	樹種名
1	勝山市 松ヶ崎渡宅	800	松ヶ崎の大エノキ	天然記念物等(市町村)	エノキ
2	三方町 向笠, 国津神社	505	無	無	エノキ
3	美浜町 竹波泉道沿	400	無	無	エノキ

(カシ)

順位	所在地、通称名	幹周 (cm)	独特の呼称	保護制度指定	樹種名
1	大飯町 伊射奈伎神社	483	無	無 天然記念物等(都道府県, 市町村)	クワガロガシ
2	敦賀市 稲荷神社	450	不明	無	クワガロガシ
3	福井市 愛宕神社	410	無	無	クワガシ

(クヤキ)

順位	所在地、通称名	幹周 (cm)	独特の呼称	保護制度指定	樹種名
1	大野市 専福寺	1120	反兼の大クヤキ	天然記念物等(国)	クヤキ
2	今立町 白山神社 水間神社	695	無	天然記念物等(都道府県)	クヤキ
3	池田町 八幡神社	690	無	天然記念物等(市町村)	クヤキ

(シイ)

順位	所在地、通称名	幹周 (cm)	独特の呼称	保護制度指定	樹種名
1	敦賀市 西福寿	755	不明	天然記念物等(市町村)	クサヅイ
2	敦賀市 西福寿	680	不明	天然記念物等(市町村)	クサヅイ
3	大飯町 静志神社	666	無	無	クサヅイ



## (スギ)

順位	所在地, 通称名	幹周 (cm)	独特の呼称	保護制度指定	樹種名
1	池田町 須波阿須 疑神社	860	無	天然記念物等(市 町村)	スギ
2	武生市 横根寺	800	無	無	スギ
3	永平寺町 永平寺 境内	790	不明	不明	スギ

## (タブノキ)

順位	所在地, 通称名	幹周 (cm)	独特の呼称	保護制度指定	樹種名
1	福井市 天満神社	700	無	無	タブノキ
2	上中町 信主神社	659	無	無 天然記念物等(市 町村)	タブノキ
3	越前町 鈴神社	540	無	無	タブノキ

## (ツガ)

順位	所在地, 通称名	幹周 (cm)	独特の呼称	保護制度指定	樹種名
1	金津町 六社大明 神	470	不明	不明	ツガ
2	今庄町 白山神社	425	無	無	ツガ
3	鯖江市 野尻庭園	415	無	無	ツガ

## (トチノキ)

順位	所在地, 通称名	幹周 (cm)	独特の呼称	保護制度指定	樹種名
1	今庄町 岩谷	1000	無	無	トチノキ
2	敦賀市 山ノ神神 社	820	不明	無	トチノキ
3	朝日町 大谷寺, 越知神社	640	無	無	トチノキ

## (マツ)

順位	所在地, 通称名	幹周 (cm)	独特の呼称	保護制度指定	樹種名
1	美浜町 竜源寺	480	無	無	マツ
2	越前村 若倉, 森 本氏所有地	430	無	無	マツ
3	美浜町 坂尻駐車 場横	415	無	無	マツ

## (ムクノキ)

順位	所在地、通称名	幹周 (cm)	独特の呼称	保護制度指定	樹種名
1	名田庄村 蒔田姫神社	755	無	天然記念物等(都道府県)	ムクノキ
2	小浜市 加茂神社	650	無	天然記念物等(市町村)	ムクノキ
3	小浜市 加茂神社	630	無	無	ムクノキ

## (モミ)

順位	所在地、通称名	幹周 (cm)	独特の呼称	保護制度指定	樹種名
1	大飯町 依居神社	629	無	無 天然記念物等(都道府県)	モミ
2	大野市 参道	550	無	無	モミ
3	大野市 境内	480	義雲杉	無 天然記念物等(市町村)	モミ
3	今立町 松ヶ岳神社	480	無	天然記念物等(市町村)	モミ

## (その他)

順位	所在地、通称名	幹周 (cm)	独特の呼称	保護制度指定	樹種名
1	三方町 小川神社	534	無	天然記念物等(都道府県)	加ナリ
2	和泉村 東宅	450	無	無	ク
3	敦賀市 小森神社	410	無	天然記念物等(市町村)	加ナリ
3	小浜市 広峰神社	410	夫婦松	無	チョウジノマ
3	三方町 切迫宝徳寺	410	無	天然記念物等(市町村)	イナリ
3	上中町 信主神社	410	無	無	川ナリ

## 2. 巨樹・巨木林調査の要約 (一覧表)



## 2.1 調査票内容の要約（一覧表）

巨樹・巨木林調査原表の内容を要約し、一覧表とした物を以下に示す。

なお、一覧表中の故事伝承の欄に「\*」がついているものは、故事伝承について原票に記述があったもので、2.2にその内容を示した。

また、一覧表中の視認性の欄の数字（1～3）は以下の内容を示す。

- 1: 遠方（集落外など）からも目立つ
- 2: 付近に行けば見える
- 3: 直前まで見えない

コード番号 [3次カンパノド]	区分	所在地, 通称名	所有者	推定樹齢 (年)	巨木測定値 樹種名	幹周 (cm)	主幹 (cm)	樹高 (m)	枝張 (m)	株立 (本)	周囲 の 状況	根元 の 状況	欠損度	動物生息 鳥 獣	着生 植物	健全 度	信仰対象	独特の 呼称	故事 伝承	視 認 性	保護制度指定	解説 板等	特記事項	
18 201-001 [5436-01-77]	単木	福井市 福井神社	社寺	100~199	イヨ	364		22.7	11	1	その他	裸地	無	無	無	良	無	無	有*	1	天然記念物等(市 町村)	解説板		
18 201-002 [5436-01-66]	単木	福井市 足羽神社	社寺	伝承 200	モジ	322		12	11	4	その他	裸地	小枝枯損	無	無	無	無	無	無	無	2	天然記念物等(市 町村)		
18 201-003 [5436-01-66]	単木	福井市 安養寺	社寺	100~199	イヨ	385		20	12	1	その他	裸地	無	無	無	良	無	無	無	2	無	無	無	
18 201-004 [5436-01-67]	単木	福井市 足羽山北	その他 公有	100~199	アザイ	300		56	16	1	樹林	その他	無	無	無	良	無	無	無	2	無	無	無	
18 201-005 [5436-01-67]	単木	福井市 足羽山北	その他 公有	100~199	ミ	330		5.5	17	1	樹林	その他	無	無	無	無	無	無	無	2	無	無	無	
18 201-006 [5436-01-67]	単木	福井市 長慶寺	社寺	100~199	イヨ	420		20	10.2	1	建物群	裸地	大枝枯損	無	無	無	良	無	無	無	天然記念物等(市 町村)	解説板	無	
18 201-007 [5436-01-65]	単木	福井市 円蔵洞	個人	300以上	ササ	435		20	20	1	建物群	裸地	空洞あり	無	無	有	良	無	無	無	1	無	無	無
18 201-008 [5436-01-65]	単木	福井市 熊野神社	社寺	300以上	ササ	570		10	8	1	道路	裸地	空洞あり	無	無	無	不良：一 部枯損	信仰対象あり	森の木	有	3	無	解説板	無
18 201-009 [5436-01-79]	単木	福井市 足中山			ササ	350		19	19	1	公園	裸地	大枝枯損	無	無	無	良	無	無	有*	無	無	無	無
18 201-010 [5436-01-98]	単木	福井市 吉田武彦	個人	100~199	ササ	578		9.5	12	5	その他	裸地	頭頂部幹折 れ 空洞あ り	無	無	無	無	無	無	2	天然記念物等(市 町村)	解説板	無	
18 201-011 [5436-01-99]	単木	福井市 五十嵐彦 次郎	個人		ササ	315		30	11	1	その他	ササその他 やぶ	下部幹折れ	無	無	無	良	無	無	無	2	無	無	無
18 201-012 [5436-12-01]	単木	福井市 楠秀治	個人	200~299	ササ	370		30	20	1	その他	裸地	無	無	無	良	無	無	無	無	1	無	無	無
18 201-013 01/03 [5436-12-01]	樹林	福井市 西超勝寺	社寺	200~299	ササ ササ ササ	335 330 310		20 20 25	14 13 15	1 1 1	その他	その他	無	無	無	良	無	無	無	2	無	無	無	
18 201-013 02/03 [5436-12-01]	樹林	福井市 西超勝寺	社寺	100~199	イヨ	315		20	20	1	その他	裸地	無	無	無	良	無	無	無	2	無	無	無	
18 201-013 03/03 [5436-12-01]	樹林	福井市 西超勝寺	社寺	300以上	ササ	310		30	10	1	その他	裸地	無	無	無	不良：異 常落葉	無	無	無	3	無	無	無	
18 201-014 [5436-02-71]	単木	福井市 白山神社	社寺		ササ	360		25	10	1	その他	裸地	無	無	無	良	無	無	無	2	無	無	無	
18 201-015 [5436-01-79]	単木	福井市 柴田真哉	個人	100~199	ササ	300		8	6	1	道路	裸地	頭頂部幹折 れ	無	無	無	不良：そ の他	無	無	無	3	無	無	無
18 201-016 [5436-02-50]	単木	福井市 日吉神社	社寺	100~199	ササ	320		25	20	1	その他	裸地	無	無	無	良	無	無	無	2	無	無	無	

コード番号 [3次メッシュコード]	区分	所在地、 通称名	所有者	推定樹齢 (年)	巨木測定値 樹種名	幹周 (cm)	主幹 (cm)	樹高 (m)	枝張 (m)	立 (本)	周囲 の 状況	根元 の 状況	欠損度	動物生態 鳥 獣	着生 植物	健全 度	信仰対象	独特の 呼称	故事 伝承	視 認 性	保護制度指定	解説 板等	特記事項			
18 201-017 [5436-02-31]	単木	福井市 吉田歌介	個人	100~199	ナナ	377		30	23	1	建物群	裸地	無	無	無	無	無	無	無	1	無	無	無			
18 201-018 [5436-02-04]	樹林 0.05 ha 実測:12本	福井市 春日神社	社寺	100~199	ナナ*	420		40		1	樹林	草地・地被 類	無	無	無	無	無	無	無	1	天然記念物等(市 町村)	無	無			
18 201-019 [5336-72-83]	樹林 0.2 ha 推定:30本	福井市	個人	200~299	ナナ*	435		45	20	1	樹林	草地・地被 類	無 枯損木 ややあり	無	無	有	無	無	無	1	無	無	無			
18 201-020 [5336-72-73]	単木	福井市 白山神社	社寺	100~199	イロハ	310		25	11	1	その他	草地・地被 類	無	無	無	無	無	無	無	2	無	無	無			
18 201-021 [5436-02-02]	樹林	福井市 法光寺	社寺	200~299	ナナ ミ	380 300		25	20	1	その他	裸地 草地・ 地被類	無	無	有	無	無	無	無	1	無	無	無			
18 201-022 [5436-01-07]	樹林	福井市 愛宕神社	社寺	300以上	ナナ* シカ シカ	444 410 300		30	7	1	その他	裸地	無	無	有	無	不良:一部枯 損	無	無	3	無	無	無			
18 201-023 [5336-71-98]	単木	福井市 十一面観 音堂	社寺	200~299	シカ	410		20	10	4	その他	草地・地被 類	大枝枯損	無	無	有	無	無	無	3	無	無	無			
18 201-024 [5336-71-88]	単木	福井市 文殊山	社寺	伝承	ナナ*	400		18	10	1	その他	雑樹・その 他低木生育	頭頂部幹折 れ	無	無	無	無	不良:一 部枯損	無	信仰対象あり	無	不明	1	無	無	無
18 201-025 [5336-71-87]	単木	福井市 桑原台	個人	200~299	イロハ	403		7	3	1	建物群	裸地	頭頂部幹折 れ	無	無	無	無	不良:そ の他	無	無	無	3	無	無	無	
18 201-026 [5336-71-96]	単木	福井市 鈴木次守	個人	200~299	ナナ	315		23	13	1	建物群	裸地	大枝枯損	無	無	有	無	無	無	2	無	無	無			
18 201-027 [5436-01-06]	単木	福井市 佐々木甚 平	個人	300以上	ナナ	380		25	15	1	建物群	裸地	頭頂部幹折 れ	無	無	無	無	無	無	2	無	無	無			
18 201-028 [5436-01-05]	単木	福井市 西村名寺	社寺	300以上	スダジイ	360		12	5	1	その他	裸地	頭頂部幹折 れ	無	無	有	無	無	無	3	無	無	保護視察設置			
18 201-029 [5336-71-95]	単木	福井市 泰澄寺	社寺	200~299	ナナ*	312		23	11	1	その他	草地・地被 類	小枝枯損	無	無	無	無	無	信仰対象あり	座禪石	有	3	無	解説板	保護視察設置	
18 201-030 [5436-01-28]	単木	福井市 安楽寺	社寺	200~299	ナナ	485		22	25	1	その他	裸地	頭頂部幹折 れ	無	無	無	無	無	無	1	無	無	無			
18 201-031 01/02 [5436-01-73]	樹林	福井市 恵光寺	社寺	200~299	ミ	345		30	8	1	その他	裸地	無	無	無	無	無	無	無	1	無	無	無			
18 201-031 02/02 [5436-01-73]	樹林	福井市 恵光寺	社寺	200~299	スダジイ	350		20	13	1	樹林 其 の他	裸地	無	無	有	無	無	無	無	3	無	無	無			
18 201-032 [5436-01-74]	単木	福井市 斉藤信雄	個人	200~299	ナナ	300		15	8	1	建物群	裸地	頭頂部幹折 れ	無	無	無	無	不良:一 部枯損	無	無	2	無	無	無		

コード番号 【3次元ジョイント】	区分	所在地、 通称名	所有者	推定樹齢 (年)	巨木測定値 樹種名	幹周 (cm)	主幹 (cm)	樹高 (m)	枝張り (m)	株立 (本)	周囲 の 状況	根元 の 状況	欠損度	動物生息 鳥 獣	着生 植物	健全 度	信仰対象	独特の 呼称	故事 伝承	視 認 性	保護制度指定	解説 板等	特記事項	
18 201-033 [5436-01-53]	樹林	福井市 白山神社	社寺	200~299	ササ ササ	390 320		20	10	1	その他	裸地		無	無	無	良	無	無	2	無	無	無	
18 201-034 [5436-11-05]	単木	福井市 曹照寺	社寺		アザミ	352		18	8	1	その他	草地・地被 類	頭頂部幹折 れ	無	無	有	良	無	無	2	無	無	無	
18 201-035 01/02 [5436-11-13]	樹林	福井市 大安寺	社寺	300以上	コナラ	349		23	15	1	その他	裸地		無	無	無	良	無	無	1	無	無	無	
18 201-035 02/02 [5436-11-13]	樹林	福井市 大安寺	社寺	200~299	ササ	330		25	15	1	樹林	稚樹・その 他低木生育		無	無	無	良	無	無	3	無	無	無	
18 201-036 01/02 [5436-11-43]	樹林	福井市 金剣神社	社寺	100~199	ササ	330		25	10	1	樹林	裸地		無	無	無	不良：そ の他	無	無	2	無	無	無	
18 201-036 02/02 [5436-11-43]	樹林	福井市 金剣神社	社寺	200~299	アザミ	466		16	10	1	樹林	稚樹・その 他低木生育		無	無	無	良	無	無	3	無	無	無	
18 201-037 [5436-11-43]	樹林	福井市	個人	200~299	コナラ アザミ	392 380		18	7	1	その他			無	無	有	不良：枯 死寸前 一部枯損	無	無	2	無	無	無	
18 201-038 [5436-11-41]	樹林	福井市 正八幡神 社	社寺	伝承 300	アザミ アザミ	480 450		11	10	1	樹林	稚樹・その 他低木生育		無	無	有	良	無	無	2	無	無	無	
18 201-039 [5436-11-21]	単木	福井市 西側神社	社寺		コナラ	510		22	10	1	その他	草地・地被 類	大枝枯損 下部幹折れ	無	無	有	良	無	無	3	無	無	無	
18 201-040 01/02 [5436-10-08]	樹林	福井市 白山神社	社寺	300以上	アザミ	379		20	12	1	その他	草地・地被 類		無	無	有	不良：一 部枯損	無	無	3	無	無	無	
18 201-040 02/02 [5436-10-08]	樹林	福井市 白山神社	社寺	200~299	ミ	334		25	10	1	その他	草地・地被 類		無	無	有	良 不良 ：一部枯 損	無	無	3	無	無	無	
18 201-041 [5436-10-08]	単木	福井市 上郷小分 枝前	不明	200~299	ササ	350		20	16	1	道路	草地・地被 類	無	無	無	有	良	無	無	2	無	無	無	
18 201-042 [5436-11-61]	単木	福井市 賀宝神社	社寺	200~299	コナラ	400		30	20	1	その他	草地・地被 類	大枝枯損 異常なコブ あり	無	無	無	不良：一 部枯損	無	無	3	無	無	無	
18 201-043 [5436-11-72]	樹林	福井市 稲荷神社	社寺	200~299	コナラ コナラ	600 370		15	12	5	その他	裸地 草地・ 地被類		無	無	無	良	無	無	2	無	無	無	
18 201-044 01/02 [5436-11-60]	樹林	福井市 勝林寺	社寺	伝承 700	アザミ	440		30	12	1	道路	裸地		無	無	有	良	無	無	有	2	無	無	無
18 201-044 02/02 [5436-11-60]	樹林	福井市 勝林寺	社寺	100~199	ミ	310		40	10	1	その他	裸地		無	無	無	良	無	無	2	無	無	無	
18 201-045 [5436-11-60]	単木	福井市 田中正雄	個人	100~199	アザミ	300		12	6	1	建物群		大枝枯損 頭頂部幹折 れ	無	無	有	不良：一 部枯損	無	無	2	無	無	無	



コード番号 [3次メカコード]	区分	所在地、 通称名	所有者	推定樹齢 (年)	巨木測定値 樹種名	幹周 (cm)	主幹 (cm)	樹高 (m)	枝張 (m)(本)	株立 (本)	周囲 の 状況	根元 の 状況	欠損度	動物生息 鳥 獣	着生 植物	健全 度	信仰対象	独特の 呼称	故事 伝承	視認 性	保護制度指定	解説 板等	特記事項		
18 201-046 [5436-10-69]	樹林	福井市 石谷神社	社寺	200~299	クスノキ クスノキ ミ	315 440 310		25 22 30	18 16 10	1	樹林	雑樹・その他 低木生育		無	無	無	無	無	無	2	無	無	無		
18 201-047 [5436-10-69]	単木	福井市 跡古里氏	個人	200~299	ナリ	410		8	7	1	その他	ササその他 やぶ	頭頂部幹折 れ 空洞あり	無	無	無	不良:枯 死寸前	信仰対象あり	無	無	2	無	無	無	
18 201-048 [5436-10-38]	単木	福井市 白山神社	社寺	200~299	クワノミヅ	320		21	22	1	その他	裸地	無	無	無	有	良	無	無	無	2	無	無	無	
18 201-049 01/02 [5436-10-38]	樹林 0.5 ha	福井市 清水義守	個人	200~299	ナリ	320		46	15	1	樹林	ササその他 やぶ	無	無	無	無	良	無	無	無	3	無	無	無	
18 201-049 02/02 [5436-10-38]	樹林	福井市 清水義守	個人	200~299	ナリ ナリ	330 308		45 35	5 5	1 1	樹林	ササその他 やぶ	無	無	無	無	良	無	無	無	3	無	無	無	
18 201-050 [5436-10-56]	単木	福井市 尊念寺	社寺	100~199	ナリ	390		27	16	1	その他	裸地	空洞あり	無	無	有	不良:異 常落葉	無	無	無	1	無	無	無	
18 201-051 [5436-10-24]	単木	福井市 天満神社	社寺	300以上	ナリ	700		26	20	1	その他	裸地	頭頂部幹折 れ 空洞あり 異常な コブあり	無	無	無	良	無	無	無	1	無	無	無	
18 201-052 [5436-00-82]	単木	福井市 春日神社	社寺	伝承 600	ナリ	320		20	20	1	その他	草地・地被 類	無	無	無	有	良	信仰対象あり	有	2	無	解説板	無		
18 201-053 [5436-00-52]	単木	福井市 北川恒雄	個人	200~299	ミ	430		35	10	1	建物群	裸地	無	無	無	有	良	無	無	無	1	無	無	無	
18 201-054 [5436-00-33]	樹林	福井市 西雲寺	社寺	200~299	ナリ ナリ ミ	395 360 340		40 40 46	5 12 6	1	その他	裸地	無	無	有	良	無	無	無	無	無	無	無	無	
18 201-055 [5436-00-59]	単木	福井市 蛙子神社	社寺	伝承 500	ナリ	623		6.6	8	1	その他	裸地	頭頂部幹折 れ 空洞あり	不明	不明	無	良	信仰対象あり	無	無	2	無	無	無	
18 201-056 01/02 [5436-00-77]	樹林	福井市 真浄寺	社寺	100~199	ナリ	320		30	10	1	その他	裸地	無	無	無	有	良	無	無	無	2	無	無	無	
18 201-056 02/02 [5436-00-77]	樹林	福井市 真浄寺	社寺		ナリ	450		30	10	1	その他	裸地	無	無	無	無	良	無	無	無	2	無	無	無	
18 201-057 01/02 [5436-00-77]	樹林	福井市 白山神社	社寺	200~299	ナリ ナリ	535 490		52 45	25 23	1	樹林	草地・地被 類	無	無	無	無	無	無	無	無	1	無	無	無	
18 201-057 02/02 [5436-00-77]	樹林	福井市 白山神社	社寺	200~299	ナリ	505		42	30	1	樹林	雑樹・その他 低木生育	無	無	無	無	良	無	無	無	2	無	無	無	
18 201-058 01/02 [5436-01-60]	樹林	福井市 高雄神社	社寺	300以上	ミ ナリ ナリ	418 373 310		45 36 30	9 8 4	1	その他	裸地	無	無	無	無	良	無	信仰対象あり	無	無	2	無	無	無
18 201-058 02/02 [5436-01-60]	樹林	福井市 高雄神社		100~199	ナリ	300		30	13	1	その他	裸地	無	無	無	無	良	無	無	無	2	無	無	無	

コード番号 【3次元ジョイント】	区分	所在地 通称名	所有者	推定樹齢 (年)	巨木測定値 樹種名	幹周 (cm)	主幹 (cm)	樹高 (m)	枝張 (m)	株立 (本)	周囲 の 状況	根元 の 状況	欠損度	動物生息		着生 植物	健全 度	信仰対象	独特の 呼称	故事 伝承	視 認 性	保護制度指定	解説 板等	特記事項
														鳥	獣									
18 201-059 01/04 【5436-00-53】	樹林	福井市 荒川	社寺	200~299	カ 仔カ	300		25	15	1	その他	裸地		無	無	無	良	無	無	無	2	無	無	
						350		30	17	1														
						390		20	20	1														
18 201-059 02/04 【5436-00-53】	樹林	福井市 八王寺神 社	社寺	100~199	カ*	325		25	8	1	樹林	裸地		無	無	無	良	無	無	無	2	無	無	
						310		30	7	1														
						300		30	6	1														
						310		30	9	1														
18 201-059 03/04 【5436-00-53】	樹林	福井市 八王寺神 社	社寺	100~199	カ*	310		25	10	1	樹林	裸地	無	無	無	良	無	無	無	無	3	無	無	
						360		30	9	1														
						330		30	8	1														
						340		20	9	1														
18 201-059 04/04 【5436-00-53】	樹林	福井市 八王寺神 社	社寺	300以上	カ*	490		30	12	1	その他	裸地		無	無	無	良	無	無	無	3	無	無	無
18 201-060 【5436-00-53】	単木	福井市 田向 湧 泉不動明 王	個人	100~199	カウ	320		25	9	1	その他	稚樹・そ 他低木生育	無	無	無	無	良	信仰対象あり	無	無	1	無	無	無
18 201-061 【5436-00-63】	樹林	福井市 愛染寺	社寺		カ*	360 380		25 30	11 15	1	その他	裸地		無	無	無	良	無	無	無	2	無	無	無
18 201-062 【5436-02-12】	単木	福井市 白山神社	社寺	100~199	カウ	305		20	18	1	その他	裸地	無	無	無	有	良	無	無	無	2	無	無	無
18 201-063 【5436-10-67】	樹林 0.0165 ha 実測:1本	福井市 広浜道也 宅	個人	100~199	カ*	310		18	8	1	樹林	裸地	無	不明	不明	無	良	無	無	無	2	無	無	定期的な下刈り ・清掃
18 201-064 【5436-01-85】	単木	福井市 畑平佐太 夫	個人	200~299	カウ	346		28	15	1	耕地	裸地	頭頂部幹折 れ	無	無	有	良	信仰対象あり	無	無	1	無	無	無
18 201-065 【5436-01-35】	単木	福井市 坪川武雄	個人	不明	ウラジカウ	500		18	10	5	雑物群	裸地	頭頂部幹折 れ 空洞あ り	無	無	無	良	無	無	無	2	無	無	無
18 201-066 【5436-10-57】	樹林 0.1 ha	福井市 熊野神社	社寺	伝承 600	カグジイ カグジイ カグジイ カグジイ	430 400 395 415		20 10 15 20	15 8 10 10	1	樹林	稚樹・そ 他低木生育	無	無	有	良 不良 :一部枯 損	無	無	無	1	無	無	無	
18 201-067 【5436-12-01】	単木	福井市 東超勝寺	社寺	300以上	カウ	570		30	23	1	その他	裸地	無	無	無	無	良	無	無	無	1	無	無	無
18 201-068 【5436-01-73】	単木	福井市 白山神社	社寺	200~299	カウ	310		15	10	1	その他	裸地	小枝枯損	無	無	有	良	無	無	無	2	無	無	無
18 201-069 【5436-01-08】	単木	福井市 平樂寺	社寺	200~299	カウ	322		25	12	1	その他	裸地	無	無	無	有	良	無	無	無	1	無	無	無
18 201-070 【5436-00-52】	単木	福井市	社寺	300以上	カウ	650		25	10	1	その他	裸地	頭頂部幹折 れ 異常な コブあり	無	無	有	良	無	無	無	3	無	無	無

コード番号 【3次元コード】	区分	所在地、 通称名	所有者	推定樹齢 (年)	巨木測定値 樹種名	幹周 (cm)	主幹 (cm)	樹高 (m)	枝張 (m)	株立 (本)	周囲の 状況	根元の 状況	欠損度	動物生息 鳥 獣	着生 植物	健全 度	信仰対象	独特の 呼称	故事 伝承	視 認 性	保護制度指定	解説 板等	特記事項
18 201-071 【5436-11-70】	樹林	福井市 浅川藤雄	個人	200~299	カシ スズイ	450 309		8 6	4 5	1 1	その他	裸地		無 無	有 不良：一部枯損	無	無	無	無	無	無	無	無
18 201-072 【5436-10-67】	樹林 0.099 ha 実測:1本	福井市 石田長太 夫宅	個人	100~199	カシ	315		20	18	1	耕地 其他	草地・地被類	無	不明 不明	有 不良：一部枯損 病虫害	無	無	無	1	無	無	無	無
18 201-073 【5436-10-67】	樹林 0.033 ha 実測:3本	福井市 石田長太 夫宅	個人	100~199	カシ	333	333	27	7		樹林	雑樹・その他低木生育 ササその他 やぶ	無	不明 不明	有 良	不明	無	無	2	無	無	無	定期的な下刈り・清掃
18 202-001 01/02 【5336-40-68】	樹林	敦賀市 利根八幡 神社	社寺	200~299	カシ	390		20	15	1	樹林	裸地		無 無	無 良	無	不明	2	無	無	無	無	
18 202-001 02/02 【5336-40-68】	樹林	敦賀市 利根八幡 神社	社寺	300以上	カシ	500		20	15	1	樹林	裸地		無 無	無 良	無	不明	2	無	無	無	無	
18 202-002 【5336-41-20】	単木	敦賀市 日吉神社	社寺	200~299	カシ	302		25	6	1	その他	裸地	大枝枯損	不明 不明	無 不良：枯死寸前	無	不明	2	無	無	無	無	
18 202-003 01/02 【5336-40-08】	樹林	敦賀市 小彦根神 社	社寺	300以上	カシ	500		25	15	1	樹林	裸地 ササその他 やぶ		不明 不明	有 良	不明	無	無	1	無	無	無	
18 202-003 02/02 【5336-40-08】	樹林	敦賀市 小彦根神 社	社寺	200~299	スズイ	300		20	15	1	その他	裸地		無 無	有 良	不明	無	無	1	無	無	無	
18 202-004 【5336-30-96】	単木	敦賀市 永観寺	社寺	200~299	カシ	300		15	10	1	その他	裸地	異常なコブあり	無 無	無 良	無	無	無	2	無	無	無	
18 202-005 【5336-30-96】	単木	敦賀市 永覚寺	社寺	200~299	カシ	310		10	10	1	その他	裸地	無	無 無	有 良	無	無	無	3	天然記念物等(市町村)	樹名板	無	
18 202-006 01/03 【5336-30-67】	樹林	敦賀市 白山神社	社寺	200~299	カシ	340		25	15	1	樹林	裸地	無	無 無	有 良	無	無	無	2	無	無	無	
18 202-006 02/03 【5336-30-67】	樹林	敦賀市 白山神社	社寺	300以上	スズイ	580		25	16	1	樹林	ササその他 やぶ		不明 不明	有 不良：一部枯損	無	無	無	2	無	無	無	
18 202-006 03/03 【5336-30-67】	樹林	敦賀市 白山神社	社寺	200~299	スズイ	400		25	25	1	樹林	ササその他 やぶ		無 無	有 良	無	無	無	2	無	無	無	
18 202-007 01/03 【5336-30-44】	樹林	敦賀市 翺神社	社寺	200~299	スズイ	390		10	12	1	その他	裸地		無 無	有 良	不明	無	無	2	無	無	無	
18 202-007 02/03 【5336-30-44】	樹林	敦賀市 翺神社	社寺	200~299	カシ	310		12	10	1	その他	裸地		無 無	無 良	無	無	無	2	無	無	無	
18 202-007 03/03 【5336-30-44】	樹林	敦賀市 翺神社	社寺	200~299	カシ	320		15	12	1	その他	裸地		無 無	無 良	無	無	無	2	無	無	無	
18 202-008 【5336-30-34】	単木	敦賀市 高岡神社	社寺	300以上	スズイ	410		20	13	1	その他	裸地	空洞あり	不明 不明	有 良	不明	無	無	2	無	無	無	

コード番号 [3次のコード]	区分	所在地、 通称名	所有者	推定樹齢 (年)	巨木測定値 樹種名	幹周 (cm)	主幹 (cm)	樹高 (m)	枝張 (m)	株立 (本)	周囲 の 状況	根元 の 状況	欠損度	動物生態 鳥 獣	着生 植物	健全 度	信仰対象	独特の 呼称	故事 伝承	視 認 性	保護制度指定	解説 板等	特記事項	
18 202-009 [5336-30-34]	単木	敦賀市 日吉神社	社寺	300以上	スズイ	510		10	10	1	その他	裸地	大枝枯損 空洞あり	不明	不明	有	良	不明	無	無	3	無	無	無
18 202-010 01/02 [5336-30-34]	樹林	敦賀市 天満神社	社寺	200~299	カブ	400		20	15	1	樹林	ササその他 やぶ		無	無	無	良	無	無	2	無	無	無	無
18 202-010 02/02 [5336-30-34]	樹林	敦賀市 天満神社	社寺	200~299	カブ	400		20	15	1	樹林	裸地		不明	不明	有	良	無	無	2	無	無	無	無
18 202-011 01/02 [5336-30-33]	樹林	敦賀市 日吉神社	社寺	200~299	スズイ	380		13	10	1	その他	裸地		不明	不明	有	良	不明	無	無	3	無	無	無
18 202-011 02/02 [5336-30-33]	樹林	敦賀市 日吉神社	社寺	300以上	サ	625		25	10	1	その他	裸地		無	無	無	良	無	無	2	天然記念物等(市 町村)	樹名板	無	
18 202-012 [5336-30-34]	単木	敦賀市 岡田氏	個人	200~299	カブ	440		11	10	1	建物群	裸地	無	無	無	無	良	不明	無	無	2	天然記念物等(市 町村)	樹名板	無
18 202-013 01/02 [5336-30-23]	樹林	敦賀市 長谷観音 堂	社寺	300以上	スズイ	500		10	8	1	その他	裸地		無	無	有	不良:モ その他	不明	不明	無	3	無	無	無
18 202-013 02/02 [5336-30-23]	樹林	敦賀市 長谷観音 堂	社寺	200~299	スズイ	370		15	12	1	その他	裸地		不明	不明	有	良	無	無	無	3	無	無	無
18 202-014 01/06 [5336-30-42]	樹林	敦賀市 金山彦神 社	社寺	200~299	カブ	310		25	8	1	その他	裸地		無	無	無	良	無	無	2	無	無	無	無
18 202-014 02/06 [5336-30-42]	樹林	敦賀市 金山彦神 社	社寺	200~299	カブ	310		20	8	1	その他	裸地		無	無	無	良	無	無	2	無	無	無	無
18 202-014 03/06 [5336-30-42]	樹林	敦賀市 金山彦神 社	社寺	300以上	カブ	385		15	12	1	その他	裸地		無	無	無	良	無	無	2	無	無	無	無
18 202-014 04/06 [5336-30-42]	樹林	敦賀市 金山彦神 社	社寺	300以上	カブ	410		15	12	1	その他	裸地		無	無	有	良	無	無	2	無	無	無	無
18 202-014 05/06 [5336-30-42]	樹林	敦賀市 金山彦神 社	社寺	200~299	カブ	340		15	12	1	その他	裸地		無	無	有	良	無	無	2	無	無	無	無
18 202-014 06/06 [5336-30-42]	樹林	敦賀市 金山彦神 社	社寺	300以上	カブ	770		19	15	1	樹林	裸地		無	無	無	不良:モ その他	無	無	2	天然記念物等(市 町村)	樹名板	無	
18 202-015 [5336-30-32]	単木	敦賀市 柴田氏庭 園	個人	300以上	ササ	310		15	10	1	樹林	ササその他 やぶ	無	無	無	無	良	無	無	2	無	無	無	無
18 202-016 [5336-30-14]	単木	敦賀市 稲荷神社	社寺	300以上	ウツギ	450		15	25	1	樹林	裸地	無	無	無	有	良	不明	不明	無	3	無	無	無

コード番号 【3次元コード】	区分	所在地 通称名	所有者	推定樹齢 (年)	巨木測定値 樹種名	幹周 (cm)	主幹 (cm)	樹高 (m)	枝張 (m)	株立 (本)	周囲 の 状況	根元 の 状況	欠損度	動物生息		着生 植物	健全 度	信仰対象	独特の 呼称	故事 伝承	視認 性	保護制度指定	解説 板等	特記事項
														鳥	獣									
18 202-017 [5336-30-54]	単木	敦賀市 柴田氏庭園	個人	300以上	カシ	330		10	10	1	樹林	裸地	無	無	無	無	良	無	無	無	2	無	無	無
18 202-018 01/02 [5336-31-31]	樹林	敦賀市 山ノ神社	社寺	300以上	ナギ	430		20	20	1	樹林	稚樹・その他低木生育		不明	不明	無	良	不明	無	無	2	無	無	無
18 202-018 02/02 [5336-31-31]	樹林	敦賀市 山ノ神社	社寺	300以上	ナギ	820		20	25	1	樹林	稚樹・その他低木生育		不明	不明	有	良	不明	不明	無	2	無	無	無
18 202-019 [5336-40-22]	単木	敦賀市 常宮神社	社寺	200~299	クワカシ	310		15	30	1	樹林	裸地	無	無	無	有	良	無	無	不明	2	無	無	無
18 202-020 [5336-30-61]	樹林	敦賀市 久豆弥神社	社寺	200~299	ナギ ナギ	530 325		31 30	10 10	1 1	その他	裸地		無	無	無	不良：一部枯損	無	不明	無	2	天然記念物等(市町村)	樹名板	枯損部の削除、枝下ろし
18 202-021 [5336-30-29]	樹林	敦賀市 八幡神社	社寺	200~299	ナギ ナギ ナギ	340 440 315		32 33 28	10 10 8	1 1 1	その他	裸地		不明	不明	有	良	不明	無	無	2	天然記念物等(市町村)	樹名板	無
18 202-022 [5336-31-00]	単木	敦賀市 日吉神社	社寺	300以上	ナギ	530		30	25	1	その他	裸地	大枝枯損	無	不明	有	不良：一部枯損	無	無	無	2	天然記念物等(市町村)	樹名板	無
18 202-023 [5336-31-00]	単木	敦賀市 菅野氏宅	個人	300以上	ナギ	340		13	10	1	建物群	裸地	無	無	無	有	良	無	無	不明	2	天然記念物等(市町村)	樹名板	無
18 202-024 [5336-40-98]	単木	敦賀市 小森神社	社寺	300以上	ナギ	540		29	30	1	樹林	稚樹・その他低木生育	無	無	無	無	良	無	無	無	1	天然記念物等(市町村)	樹名板	無
18 202-025 [5336-40-27]	単木	敦賀市 小森神社	社寺	200~299	ナギ	410		14	12	1	その他	裸地	頭頂部幹折れ	無	無	無	良	無	無	無	2	天然記念物等(市町村)	樹名板	無
18 202-026 [5336-30-57]	単木	敦賀市 小森神社	社寺	300以上	ナギ	580		21	15	1	樹林	裸地	小枝枯損	不明	不明	有	良	無	無	無	2	天然記念物等(市町村)	樹名板	無
18 202-027 [5336-30-27]	単木	敦賀市 小森神社	社寺	200~299	ナギ	380		20	10	1	その他	裸地	無	無	無	無	良	無	無	無	2	天然記念物等(市町村)	無	無
18 202-028 [5336-30-82]	樹林	敦賀市 西福寿	社寺	300以上	ナギ ナギ	755 680		8 10	10 8	1 1	その他	裸地		無	無	有	不良：一部枯損	無	不明	不明	3	天然記念物等(市町村)	樹名板	その他
18 202-029 [5336-40-07]	樹林	敦賀市 田結神社	社寺	300以上	ナギ ナギ ナギ	560 440 520		18 5 13	15 6 8	1 1 1	その他	裸地		不明	不明	有	不良：その他	無	無	不明	2	天然記念物等(市町村)	樹名板	無
18 202-030 [5336-31-21]	単木	敦賀市 氣北神社	社寺	300以上	ナギ	390		36	8	1	その他	裸地	無	無	無	有	良	無	不明	不明	2	天然記念物等(市町村)	樹名板	無
18 202-031 [5336-40-98]	単木	敦賀市 観音堂	社寺	200~299	ナギ	480		12	15	1	その他	裸地	大枝枯損 空洞あり	無	無	無	良	無	無	無	2	天然記念物等(市町村)	樹名板	無
18 202-032 [5336-50-08]	単木	敦賀市 賣船神社	社寺	300以上	ナギ	400		12	20	1	その他	ササその他やぶ	無	不明	不明	無	良	無	無	無	1	天然記念物等(市町村)	樹名板	無

コード番号 [3次元コード]	区分	所在地 通称名	所有者	推定樹齢 (年)	巨木測定値 樹種名	幹周 (cm)	主幹 (cm)	樹高 (m)	枝張 (m)(本)	株立 (本)	周囲の 状況	根元の 状況	欠損度	動物生息 鳥 獣	着生 植物	健全度	信仰対象	独特の 呼称	故事 伝承	視認性	保護制度指定	解説 板等	特記事項	
18 202-033 [5336-30-38]	単木	敦賀市 寺山氏山林	個人	200~299	ウヅカシ	370		16	15	1	樹林	ササその他 やぶ	空洞あり	不明	不明	無	良	信仰対象あり	不明	不明	2	天然記念物等(市 町村)	樹名板	無
18 202-034 [5335-47-78]	樹林	敦賀市 白城神社	社寺	300以上	知り 知り	405 350		33 25	30 20	1 1	樹林	雑樹・その他 低木生育		無	無	無	良	不明	無	不明	1	天然記念物等(市 町村)	樹名板	無
18 203-001 [5336-62-52]	樹林 実測:10本	武生市 白山神社	その他 公有	300以上	サ サ サ サ	720 420 400 430		32 28 28 28	22 1 1 1	1 1 1 1	樹林	裸地		無	無	無	良	無	バラ大杉	無	2	天然記念物等(市 町村)	解説板	無
18 203-002 [5336-61-68]	単木	武生市 味真野小 学校	市町村	100~199	ウ	310		14	18	1	その他	裸地	小枝枯損	無	無	有	良	無	味真野の サクラ	無	2	天然記念物等(市 町村)	解説板	薬剤散布・施肥
18 203-003 01/03 [5336-61-67]	樹林 実測:1本	武生市 菩提寺	社寺	100~199	ウ	395		48	17	1	その他	裸地		無	無	無	良	無	無	無	2	無	無	無
18 203-003 02/03 [5336-61-67]	樹林 実測:1本	武生市 菩提寺	社寺	200~299	ウ	420		40	19.5		その他	裸地		無	無	無	良	無	無	無	2	無	無	その他
18 203-003 03/03 [5336-61-67]	樹林 実測:1本	武生市 菩提寺	社寺	100~199	ウ	330		40	12.5	1	その他	裸地		無	無	有	良	無	無	無	2	無	無	無
18 203-004 [5336-61-66]	単木	武生市 神明神社	社寺	200~299	ウ	350		20	15	1	その他	裸地	大枝枯損	無	無	有	良	無	無	無	2	無	無	その他
18 203-005 [5336-61-65]	単木	武生市 白山神社	社寺	伝承 300	サ	370		50	14	1	その他	裸地		無	無	無	良	無	無	無	2	無	無	その他
18 203-006 [5336-61-44]	樹林 実測:2本	武生市 八幡神社	社寺	300以上	サ サ	1050 470	785	55 50	21 10	2 3	その他	裸地		無	無	無	良	無	無	無	2	無	無	無
18 203-007 [5336-61-13]	単木	武生市 常光寺	社寺	100~199	サ	335		34	13.5	1	その他	裸地	下部幹折れ	無	無	無	良	無	無	無	2	無	無	無
18 203-008 [5336-61-90]	樹林 実測:2本	武生市 横根寺	社寺	300以上	サ サ	800 700		50 45	17 17	1 1	樹林	舗装		無	無	有	良	信仰対象あり	無	有	2	無	解説板	
18 203-009 [5336-60-63]	単木	武生市	個人	100~199	サ	390		40	18	1	樹林	雑樹・その他 低木生育		無	無	無	良	無	無	無	2	無	無	解説 板
18 203-010 [5336-62-52]	樹林 推定:1本	武生市	個人	100~199	サ	340		30	16	1	樹林	雑樹・その他 低木生育	倒木ややあり	無	無	無	良	無	無	無	2	無	無	無
18 203-011 [5336-71-07]	単木	武生市 放光寺	社寺	200~299	ウ	490		45	15	1	その他	裸地		無	無	無	良	無	無	無	2	無	無	無
18 203-012 [5336-71-07]	単木	武生市	個人	100~199	ウ	303		40	12.5	1	その他	裸地		無	無	無	良	無	無	無	2	無	無	無
18 203-013 [5336-61-63]	単木	武生市 上総社	社寺	200~299	ウ	500		20	22	1	その他	裸地	小枝枯損 頭頂部幹折れ	無	無	有	良	信仰対象あり	無	無	1	無	無	無
18 204-001 [5335-16-54]	単木	小浜市 四分一	社寺	200~299	ウ	370		23		1	建物群 道路	裸地 舗装	小枝枯損	無	無	有	良	無	無	無	1	無	無	無

コード番号 [3次/カウント]	区分	所在地、 通称名	所有者	推定樹齡 (年)	巨木測定値 樹種名	幹周 (cm)	主幹 (cm)	樹高 (m)	枝張立 (m)(本)	株 周囲 の 状況	根元 の 状況	欠損度	動物生息 鳥 獣	着生 植物	健全 度	信仰対象	独特の 呼称	故事 伝承	視 認 性	保護制度指定	解説 板等	特記事項	
18 204-002 [5335-16-44]	単木	小浜市 山根神社	社寺	300以上	スズイ	410		15	1	樹林 建 物 群 道 路	裸地・草地・ 地被類	大枝枯損 空洞あり	無	無	有	不良：一 部枯損	無	無	2	無	無	無	
18 204-003 01/03 [5335-16-34]	樹林	小浜市 明通寺	社寺	200~299	放	345		15	1	樹林 建 物 群 道 路	裸地・草地・ 地被類 舗装		無	無	有	良	無	無	2	天然記念物等(市 町村)	無	無	
18 204-003 02/03 [5335-16-34]	樹林 0.1 ha 推定:10本	小浜市 明通寺	社寺	300以上	サ サ サ サ	320 310 435 310		26 26 32 26	1 1 1 1	樹林 建 物 群 道 路	裸地・草地・ 地被類 舗装		無	無	有	良	無	無	2	無	無	無	
18 204-003 03/03 [5335-16-34]	樹林 0.1 ha 推定:10本	小浜市 明通寺	社寺	200~299	サ サ サ サ	300 300 310 320		25 25 26 30	1 1 1 1	樹林 建 物 群	裸地・草地・ 地被類 ササ その他やぶ 舗装	枯損木やや あり	無	無	有	良	無	無	2	無	無	無	
18 204-004 01/02 [5335-16-86]	樹林 0.3 ha 推定:2本	小浜市 加茂神社	社寺	200~299	カ カ カ	500 630		20 22	1 1	樹林 耕 地 道 路	裸地・草地・ 地被類 ササ その他やぶ 舗装	枯損木やや あり	無	無	有	良	無	無	2	無	無	無	
18 204-004 02/02 [5335-16-86]	樹林	小浜市 加茂神社	社寺	300以上	カ カ	650		23		建 物 群 道 路	裸地・草地・ 地被類 舗装		無	無	有		信仰対象あり	無	無	1	天然記念物等(市 町村)	無	無
18 204-005 [5335-16-86]	単木	小浜市	社寺	300以上	サ サ	600		25	1	樹林 建 物 群 の 他	裸地 舗装	小枝枯損	無	無	有	良	信仰対象あり	無	無	1	無	無	保護棚設置
18 204-006 01/02 [5335-16-76]	樹林	小浜市 長泉寺	社寺	100~199	コ コ	340		28		樹林 建 物 群 の 他	裸地・草地・ 地被類 舗装		無	無	無	良	無	無	2	天然記念物等(市 町村)	樹名板	無	
18 204-006 02/02 [5335-16-76]	樹林	小浜市 長泉寺	社寺	100~199	サ サ	315		20	1	樹林 建 物 群 の 他	裸地・草地・ 地被類 舗装		無	無	有	良	無	無	1	無	無	無	
18 204-007 01/02 [5335-16-33]	樹林 0.12 ha 推定:5本	小浜市 白石神社	社寺	100~199	サ サ サ サ	360		23	1	樹林 耕 地	裸地・草地・ 地被類 雑樹 ・その他低 木生育 ササ その他やぶ	枯損木多い	無	無	有	良	無	無	1	無	無	無	
18 204-007 02/02 [5335-16-33]	樹林 0.12 ha 推定:5本	小浜市 白石神社	社寺	200~299	サ サ サ サ	430 400 350 300		23 23 20 20	1 1 1 1	樹林 耕 地	裸地・草地・ 地被類 雑樹 ・その他低 木生育 ササ その他やぶ	枯損木やや あり 倒木 ややあり	無	無	有	良	無	無	1	無	無	無	
18 204-008 01/02 [5335-16-42]	単木	小浜市 神宮寺	社寺	300以上	スズイ	640		18	1	樹林 建 物 群	裸地・草地・ 地被類 ササ その他やぶ	小枝枯損	無	無	有	良	無	無	2	天然記念物等(市 町村)	樹名板	無	
18 204-008 02/02 [5335-16-42]	樹林 0.075 ha 推定:4本	小浜市 神宮寺	社寺	300以上	スズイ スズイ スズイ スズイ	420 320 315 300		13 12 12 12	1 1 1 1	樹林 道 路	草地・地被 類 雑樹・そ の他低木生 育 ササその 他やぶ	枯損木多い 倒木やや あり	無	無	有	不良	無	無	1	無	無	無	

コード番号 [3次メッシュ]	区分	所在地、 通称名	所有者	推定樹齢 (年)	巨木測定値 樹種名	幹周 (cm)	主幹 (cm)	樹高 (m)	枝張立 (m)	株 立 (本)	周囲 の 状況	根元 の 状況	欠損度	動物生息 鳥 獣	養生 植物	健全 度	信仰対象	独特の 呼称	故事 伝承	視認 性	保護制度指定	解説 板等	特記事項	
18 204-009 [5335-16-42]	単木	小浜市 神宮寺	社寺	200~299	カシ	420		15		1	建物群 道路	裸地・草地・ 地被類 藪装	大枝枯損	無	無	有	無	無	無	1	無	無	無	薬剤散布・施肥 枯損部の削除、 枝下ろし
18 204-010 01/04 [5335-16-52]	樹林 0.4 ha 推定:10本	小浜市 若狭彦神 社	社寺	300以上	カシ	575		30		1	樹林	裸地・草地・ 地被類 ササ その他やぶ 藪装	枯損木やや あり	無	無	有	良	夫婦杉	無	2	無	樹名板	無	
18 204-010 02/04 [5335-16-52]	樹林 0.4 ha 推定:10本	小浜市 若狭彦神 社	社寺	200~299	カシ カシ	320 300		28 25		1 1	樹林	裸地・草地・ 地被類 稚樹 ・その他低 木生育 ササ その他やぶ 藪装	枯損木やや あり	無	無	有	良	不明	無	無	2	無	無	無
18 204-010 03/04 [5335-16-52]	樹林 0.4 ha 推定:10本	小浜市 若狭彦神 社	社寺	200~299	カシ カシ カシ カシ	365 420 420 460		27 28 28 30		1 1 1 1	樹林	裸地・草地・ 地被類 ササ その他やぶ 藪装	枯損木やや あり	無	無	有	良	無	無	無	2	無	無	無
18 204-010 04/04 [5335-16-52]	樹林 0.4 ha 推定:10本	小浜市 若狭彦神 社	社寺	200~299	カシ カシ	460 305		25 22		1 1	樹林	裸地・草地・ 地被類 稚樹 ・その他低 木生育 ササ その他やぶ 藪装	枯損木やや あり	無	無	有	良	不明	無	無	2	無	無	無
18 204-011 01/05 [5335-16-62]	樹林	小浜市	社寺	300以上	カシ	610		35		1	樹林 建 物群 そ の他	裸地・草地・ 地被類 藪装	無	無	無	有	良	無	無	1	無	無	無	無
18 204-011 02/05 [5335-16-62]	樹林	小浜市	社寺	200~299	仔杓	380		30		1	樹林 建 物群 そ の他	裸地 藪装	無	無	無	有	良	信仰対象あり	無	無	2	無	解説板	保護樹設置
18 204-011 03/05 [5335-16-62]	樹林 推定:11本	小浜市	社寺	200~299	カシ カシ カシ カシ	300 300 310 340		12 12 12 14		1 1 1 1	樹林 建 物群 そ の他	裸地・草地・ 地被類 ササ その他やぶ 藪装	枯損木やや あり	無	無	有	良	無	無	無	2	無	無	その他
18 204-011 04/05 [5335-16-62]	樹林 推定:11本	小浜市	社寺	200~299	カシ カシ カシ カシ カシ	410 350 410 360		26 13 18 12		1 1 1 1	樹林 建 物群 道 路	裸地・草地・ 地被類 藪装	枯損木やや あり	無	無	有	不良:一 部枯損	無	無	無	2	無	無	その他
18 204-011 05/05 [5335-16-62]	樹林 0.6 ha 推定:4本	小浜市	社寺		カシ カシ カシ	320 520 345		12 27 25		1 1 1	樹林 建 物群 そ の他	裸地・草地・ 地被類 ササ その他やぶ 藪装	枯損木やや あり	無	無	有	良	無	無	無	2	無	無	その他
18 204-012 01/04 [5335-25-09]	樹林 0.3 ha 推定:5本	小浜市 小浜神社	社寺	300以上	カシ	1075	310	18		5	樹林 建 物群 そ の他	裸地・草地・ 地被類 藪装		無	無	有	無	無	無	2	天然記念物等(国 )	解説板	保護樹設置 枯損 部の削除、枝下 ろし	
18 204-012 02/04 [5335-25-09]	樹林 0.3 ha 推定:5本	小浜市 小浜神社	社寺	100~199	カシ カシ カシ	430 350 390		15 15 15		1 1 1	樹林 建 物群	裸地・草地・ 地被類 藪装	枯損木やや あり	無	無	有	良	無	無	無	2	無	無	枯損部の削除、 枝下ろし



コード番号 【3次元コード】	区分	所在地 通称名	所有者	推定樹齢 (年)	巨木測定値 樹種名	幹周 (cm)	主幹 (cm)	樹高 (m)	枝張 (m)	株立 (m)	周囲 の 状況	根元 の 状況	欠損度	動物生息		着生 植物	健全 度	信仰対象	独特の 呼称	故事 伝承	視認 性	保護制度指定	解説 板等	特記事項
														鳥	獣									
18 204-012 【5335-25-09】	03/04 樹林 0.3 ha 推定:5本	小浜市 小浜神社	社寺	200~299	スズギ	450		12		1	樹林 建 物群 その他	裸地 草地・ 地被類 舗装	枯損木や あり	無	無	有	不良:一 部枯損	無	無	無	2	無	無	無
18 204-012 【5335-25-09】	04/04 樹林 0.3 ha 推定:5本	小浜市 小浜神社	社寺	100~199	カシノ	360		25		1	樹林 建 物群 その他	裸地 草地・ 地被類 舗装	枯損木や あり	無	無	有	良	無	無	無	2	無	無	無
18 204-013 【5335-16-90】	01/03 樹林	小浜市 広峰神社	社寺	300以上	カシノ	410		28		1	樹林 公 園 建 物群 道路	裸地 草地・ 地被類 ササ その他やぶ 舗装		無	無	有	良	信仰対象あり	夫婦松	無	1	無	樹名板	無
18 204-013 【5335-16-90】	02/03 樹林	小浜市 広峰神社	社寺	200~299	カシノ	320		22		1	樹林 公 園 建 物群 道路	裸地 草地・ 地被類 舗装		無	無	無	良	無	無	無	1	無	無	無
18 204-013 【5335-16-90】	03/03 樹林	小浜市 広峰神社	社寺	200~299	カシノ カシノ	445 420		20 20		1 1	樹林 公 園 建 物群 道路	裸地 草地・ 地被類 ササ その他やぶ 舗装		無	無	有	良	無	無	無	2	無	無	無
18 204-014 【5335-16-53】	01/02 樹林	小浜市 万徳寺	社寺	100~199	カシノ カシノ	350 320		28 26		1 1	樹林 そ の他	裸地 草地・ 地被類		無	無	有	良	無	無	無	1	無	無	その他
18 204-014 【5335-16-53】	02/02 樹林	小浜市 万徳寺	社寺	300以上	カシノ	370		16		1	その他	裸地 草地・ 地被類		無	無	有	不良:枯 死寸前	無	無	無	1	天然記念物等(国 )	無	その他
18 204-015 【5335-15-89】	単木	小浜市 八幡神社	社寺	99以下	カシノ	305		20			樹林 公 園 建 物群 その他	裸地 舗装	大枝枯損	無	無	有	良	無	無	無	2	無	無	無
18 204-016 【5335-15-88】	単木	小浜市 高成寺	社寺	100~199	カシノ	350		11		1	樹林 建 物群 その他	裸地 草地・ 地被類 舗装	大枝枯損	無	無	有	良	無	無	無	2	無	無	無
18 204-017 【5335-15-89】	01/03 樹林 0.02 ha 推定:3本	小浜市 発心寺	社寺	200~299	カシノ カシノ	385 390		12 15		1 1	樹林 建 物群	裸地 草地・ 地被類	枯損木や あり	無	無	有	不良:一 部枯損	無	無	無	2	無	無	無
18 204-017 【5335-15-89】	02/03 樹林	小浜市 発心寺	社寺	200~299	カシノ	305		20		1	樹林 建 物群 道路	裸地 草地・ 地被類 舗装		無	無	有	良	無	無	無	2	無	無	無
18 204-017 【5335-15-89】	03/03 樹林	小浜市 発心寺	社寺	100~199	カシノ	330		18		1	樹林 建 物群 道路	裸地 草地・ 地被類 舗装		無	無	有	良	無	無	無	2	無	無	無
18 204-018 【5335-15-68】	樹林 0.1 ha	小浜市 雲外寺	社寺	200~299	スズギ スズギ スズギ	365 410 360		12 11 15		1 1 1	樹林 道 路	草地・地被 類 ササそ の他やぶ	枯損木多い	無	無	有	不良:一 部枯損	無	無	無	2	無	無	無
18 204-019 【5335-15-26】	樹林	小浜市	不明	200~299	カシノ カシノ	405 470		23 20		2 1	建物群 道路	裸地 草地・ 地被類 舗装		無	無	有	不良:一 部枯損	無	桂木	無	1	無	解説板	無
18 204-020 【5335-15-20】	単木	小浜市 熊野神社	社寺	200~299	カシノ	415		20		1	樹林	草地・地被 類 雑樹・そ の他低木生 育 ササそ の他やぶ	小枝枯損 空洞あり	無	カシノ	有	不良:一 部枯損	無	無	無	3	無	無	無

コード番号 [3次元ジョイント]	区分	所在地、 通称名	所有者	推定樹齢 (年)	巨木測定値 樹種名	幹周 (cm)	主幹 (cm)	樹高 (m)	枝張 (m)	株立 (本)	周囲 の 状況	根元 の 状況	欠損度	動物生息 鳥 獣	着生 植物	健全 度	信仰対象	独特の 呼称	故事 伝承	視 認 性	保護制度指定	解説 板等	特記事項	
18 204-021 [5335-15-14]	単木	小浜市 和多田	社寺	300以上	ムギ	400		10		1	樹林 その他	裸地 草地・ 地被類	頭頂部折れ 空洞あり 異常な コブあり	無	無	有	不良：枯 死寸前	無	無	2	無	無	枯損部の削除、 枝下ろし	
18 204-022 01/02 [5335-16-60]	樹林	小浜市 妙楽寺	社寺	300以上	サト	400		30		1	樹林 その他	裸地 草地・ 地被類 舗装		無	無	有	良	無	無	3	無	無	無	
18 204-022 02/02 [5335-16-60]	樹林 0.4 ha 推定:5本	小浜市 妙楽寺	社寺	300以上	ササ ササ	445 435		25 25		1 1	樹林 建 物群	裸地 草地・ 地被類 ササ その他やぶ 舗装		無	無	有	不良：一 部枯損	無	無	3	無	無	無	
18 204-023 [5335-16-60]	樹林 0.2 ha 推定:2本	小浜市 妙楽寺の 下にある 樹林	不明	200~299	ササ ササ	535 440		16 14		1 1	樹林 道 路	裸地 草地・ 地被類 ササ その他やぶ 舗装	枯損木多い	無	無	有	不良：一 部枯損	無	無	1	無	無	無	
18 204-024 01/02 [5335-15-64]	樹林	小浜市 黒駒神社	社寺	200~299	サト	330		15		1	樹林	裸地 草地・ 地被類 舗装		無	無	有	良	無	無	3	天然記念物等(都 道府県)	樹名板	無	
18 204-024 02/02 [5335-15-64]	樹林 0.16 ha 推定:2本	小浜市 黒駒神社	社寺	100~199	サト ササ	345 330		15 13		1 1	樹林	裸地 草地・ 地被類 雑樹 ・その他低 木生育 ササ その他やぶ	枯損木やや あり	無	無	有	良	無	無	2	無	無	無	
18 205-001 01/02 [5336-63-97]	樹林 2 ha 推定:30本	大野市 境内	社寺	300以上	サト サト サト	480 330 600		33 30 28	14 13 21	1 1 1	樹林	草地・地被 類	無	無	無	有	良	無	無	1	天然記念物等 (市町村)	無	定期的な下刈り ・清掃	
18 205-001 02/02 [5336-63-97]	樹林 2 ha 推定:20本	大野市 参道	社寺	300以上	サト サト	332 550		32 31	13.5 15.8	1 1	樹林 道 路	裸地	無	無	無	有	良	無	無	1	無	無	定期的な下刈り ・清掃	
18 205-002 [5336-74-10]	樹林 1 ha 実測:19本	大野市 神社	社寺	300以上	サト サト	430 427		29 35	11 15	1 1	樹林	雑樹・その 他低木生育	無	無	無	有	良	信仰対象あり	無	無	1	無	無	定期的な下刈り ・清掃
18 205-003 [5336-74-11]	樹林 2 ha 推定:30本	大野市 春日山城 跡	社寺	300以上	サト	577		35	19	1	樹林	草地・地被 類	無	無	無	有	良	無	無	1	無	無	定期的な下刈り ・清掃	
18 205-004 [5336-73-39]	単木	大野市	個人	100~199	サト	380		25	20	1	建物群	裸地	無	無	無	有	良	無	無	1	無	無	定期的な下刈り ・清掃	
18 205-005 [5336-73-38]	樹林 3 ha 推定:20本	大野市 黒谷観音	社寺	200~299	サト サト	465 410		35 20	12 17.5	1 1	樹林	裸地 雑樹・ その他低木 生育	無	無	無	有	良	無	無	1	無	無	無 定期的な下刈り ・清掃	
18 205-006 [5336-73-58]	樹林 0.8 ha 実測:4本	大野市 神社	社寺	200~299	サト サト	373 355		28 26	16 21	1 1	樹林	裸地	無	無	無	有	良	無	無	2	無	無	定期的な下刈り ・清掃	
18 205-007 [5336-73-78]	単木	大野市 洪泉寺	社寺	300以上	サト	341		32	13	1	樹林	草地・地被 類 雑樹・そ の他低木生 育	小枝枯損	無	無	有	良	無	無	1	無	無	定期的な下刈り ・清掃	

コード番号 [3:次カギコード]	区分	所在地, 通称名	所有者	推定樹齢 (年)	巨木測定値 樹種名	幹周 (cm)	主幹 (cm)	樹高 (m)	枝張 (m)	株立 (本)	周囲 の 状況	根元 の 状況	欠損度	動物生息 鳥 獣	着生 植物	健全度	信仰対象	独特の 呼称	故事 伝承	視認性	保護制度指定	解説 板等	特記事項		
18 205-008 [5336-73-68]	単木	大野市 北山宅	個人	200~299	1片	300		27	22	1	樹林	雑樹・その他 低木生育	小枝枯損	有	有	有	良	無	無	無	1	無	無	無	
18 205-009 [5336-74-32]	樹林 1 ha 実測:5本	大野市 神社	社寺	200~299	片* 片* 片* 片*	370 470 330 550		20	12	1	樹林	裸地	無	無	無	有	良	無	無	無	1	無	天然記念物等 (市町村)	樹名板	定期的な下刈り ・清掃
18 205-010 [5336-74-13]	単木	大野市	個人	300以上	片*	408		23	29	1	樹林	雑樹・その他 低木生育	無	無	無	有	良	無	無	無	1	無	無	無	
18 205-011 [5336-74-23]	樹林 実測:2本	大野市 森廣宅	個人	200~299	片* 片*	400 320		32	11	1	建物群	裸地	無	無	無	有	良	無	無	無	1	無	無	定期的な下刈り ・清掃	
18 205-012 [5336-74-23]	単木	大野市 西応寺	社寺	200~299	片*	380		25	14.5	1	建物群	裸地	無	無	無	有	良	無	無	無	1	無	無	定期的な下刈り ・清掃	
18 205-013 [5336-74-23]	樹林 1 ha 実測:9本	大野市 神社	社寺	300以上	片* 片*	398 320		26	13.5	1	樹林	裸地	無	無	無	有	良	無	無	無	1	無	無	定期的な下刈り ・清掃	
18 205-014 [5336-74-24]	樹林 1.5 ha 実測:9本	大野市 荒島神社	社寺	300以上	片* 片* 片* 片*	545 305 310 307		33	31	1	樹林	裸地	無	無	無	有	良	無	無	無	2	無	無	無	
18 205-015 [5336-74-43]	単木	大野市 明石清一	個人	200~299	7片*	300		16	11.8	1	建物群	裸地	無	無	無	有	良	無	無	無	2	無	無	定期的な下刈り ・清掃	
18 205-016 01/02 [5336-74-42]	樹林 実測:1本	大野市 尊福寺	社寺	300以上	片*	1120		8	19	1	建物群	裸地	無	無	無	有	不良:枯 死寸前	無	反藪の大 ケヤキ	無	1	無	天然記念物等(国)	樹名板 解説板	保護棚設置
18 205-016 02/02 [5336-74-42]	樹林	大野市 尊福寺	社寺	200~299	7片*	310		23	15	1	建物群	裸地	無	無	無	有	良	無	無	無	1	無	無	定期的な下刈り ・清掃	
18 205-017 [5336-74-54]	樹林 2 ha 実測:6本	大野市 植安姫神 社	社寺	300以上	片* 片*	455 390		26	13	1	樹林	裸地 草地・ 地被類	無	無	無	有	良	無	無	無	1	無	無	定期的な下刈り ・清掃	
18 205-018 [5336-74-65]	樹林 1.2 ha 実測:4本	大野市 健速神社	社寺	300以上	片*	433		24	18	1	樹林	草地・地被 類	無	無	無	有	良	無	無	無	2	無	無	定期的な下刈り ・清掃	
18 205-019 [5336-74-66]	単木	大野市 徳善寺	社寺	300以上	片*	355		28	25.5	1	建物群	裸地	無	無	無	有	良	無	無	無	2	無	無	定期的な下刈り ・清掃	
18 205-020 [5336-74-66]	樹林 0.8 ha 実測:7本	大野市 神社	社寺	300以上	片* 片*	410 350		21	18	1	樹林	裸地 草地・ 地被類	無	無	無	有	良	無	無	無	2	無	無	定期的な下刈り ・清掃	
18 205-021 [5336-74-76]	樹林 1 ha 実測:3本	大野市 神社	社寺	300以上	片* 片*	530 460		22	28.2	1	樹林	裸地	無	無	無	有	良	無	無	無	1	無	天然記念物等 (市町村)	石標	定期的な下刈り ・清掃
18 205-022 [5336-74-76]	樹林 1 ha 実測:10本	大野市 常興寺	社寺	300以上	片* 片* 片*	330 415 382 480		27		1	樹林	裸地	無	無	無	有	良	無	無	無	2	無	無	定期的な下刈り ・清掃	

コード番号 [3次メカゴト]	区分	所在地、 通称名	所有者	推定樹齢 (年)	巨木測定値 樹種名	幹周 (cm)	主幹 (cm)	樹高 (m)	枝張 (m)	株立 (本)	周囲 の 状況	根元 の 状況	欠損度	動物生息 鳥 獣	着生 植物	健全 度	信仰対象	独特の 呼称	故事 伝承	視 認 性	保護制度指定	解説 板等	特記事項			
18 205-023 [5336-74-95]	単木	大野市	社寺	200~299	仔杓	425		26	16	1	樹林	裸地	下部幹折れ	無	無	有	良	無	無	無	2	無	無	定期的な下刈り・清掃		
18 205-024 [5336-74-95]	樹林 1.2 ha 実測:13本	大野市 神社	社寺	300以上	対* 仔杓 対*	395 525 475 440		28	28	24	1	樹林	裸地 雑樹・ その他低木 生育	無	無	無	有	良	無	無	無	1	無	無	定期的な下刈り・清掃	
18 205-025 [5436-04-17]	樹林 1 ha 実測:17本	大野市 白山神社	社寺	300以上	対* 対*	570 520		25	20.5	28	12.5	1	樹林	裸地 草地・ 地被類	無	無	無	有	良	無	無	無	2	無	無	定期的な下刈り・清掃
18 205-026 [5336-74-44]	樹林 0.8 ha 実測:4本	大野市 白山神社	社寺	300以上	対* 対* 対* 対*	487 444 408 314		38	28	10	13	1	樹林	裸地 草地・ 地被類	枯損木や あり	無	無	有	不良:一 部枯損	無	無	無	1	無	無	定期的な下刈り・清掃
18 205-027 [5336-74-44]	単木	大野市 広瀬宅	個人	300以上	ミ	319		30	8	1	建物群 道路	草地・地被 類 雑樹・ その他低木 生育	小枝枯損	無	無	有	良	無	無	無	無	無	1	無	無	無
18 205-028 [5336-74-54]	単木	大野市 大畑宅	個人	300以上	ミ	393		30	9	1	樹林	裸地 雑樹・ その他低木 生育	大枝枯損	ワカ ワカ	ミカ ミカ	有	不良:一 部枯損	無	無	無	無	無	1	無	無	無
18 205-029 [5336-74-54]	単木	大野市 城地宅	個人	200~299	対*	578	300	25	13	2	建物群 その他	草地・地被 類 雑樹・ その他低木 生育	小枝枯損	無	無	有	良	無	無	無	無	無	1	無	無	無
18 205-030 [5336-74-75]	単木	大野市	個人	300以上	対*	314		32	18	1	建物群 道路	草地・地被 類 雑樹・ その他低木 生育	小枝枯損	無	無	有	良	無	無	無	無	無	2	無	無	無
18 205-031 [5336-74-84]	単木	大野市	個人	200~299	対*	360		32	15	1	建物群 道路	裸地 草地・ 地被類	無	無	無	有	良	無	無	無	無	無	1	無	無	無
18 205-032 [5336-74-72]	樹林 0.4 ha 実測:2本	大野市 白山神社	社寺	200~299	対* 対*	301 300		34	28	10	10	1	樹林	雑樹・その 他低木生育	無	無	無	有	良	無	無	無	1	無	無	定期的な下刈り・清掃
18 205-033 [5336-74-81]	単木	大野市 八幡神社	社寺	300以上	対*	538		24	23	1	樹林	裸地 草地・ 地被類	小枝枯損	無	無	有	良	無	無	無	無	無	1	無	無	定期的な下刈り・清掃
18 205-034 [5336-74-83]	樹林 0.3 ha 実測:2本	大野市 白山神社	社寺	300以上	対* 対*	340 318		31	28	14	13	1	樹林	草地・地被 類 雑樹・ その他低木 生育	無	無	無	有	良	無	無	無	1	無	無	定期的な下刈り・清掃
18 205-035 [5336-74-93]	単木	大野市 白山神社	社寺	300以上	ミ	349		24	11	1	樹林	裸地 草地・ 地被類	小枝枯損	無	無	有	良	無	無	無	無	無	1	無	無	定期的な下刈り・清掃
18 205-036 [5336-74-92]	樹林 0.18 ha 実測:2本	大野市 白山神社	社寺	300以上	対* 対*	329 350		28	29	16	13	1	樹林	草地・地被 類 雑樹・ その他低木 生育	無	無	無	有	良	無	無	無	1	無	無	定期的な下刈り・清掃

コード番号 [3次メジャー・ト]	区分	所在地, 通称名	所有者	推定樹齢 (年)	巨木測定値 樹種名	幹周 (cm)	主幹 (cm)	樹高 (m)	枝張 (m)	株 立 (本)	周囲 の 状況	根元 の 状況	欠損度	動物生息 鳥 獣	養生 植物	健全 度	信仰対象	独特の 呼称	故事 伝承	視 認 性	保護制度指定	解説 板等	特記事項
18 205-037 [5336-04-11]	樹林 0.18 ha 実測:3本	大野市 八幡神社	社寺	300以上	ナナ ナナ ナナ	385 496 352		30 33 30	18 22 17	1 1 1	樹林	草地・地被 類 雑樹・そ の他低木生 育	枯損木やや あり	無	無	有 不良:一 部枯損	信仰対象あり 祭事あり	無	無	1 無	無	無	定期的な下刈り ・清掃
18 205-038 [5336-73-69]	樹林 1.2 ha 実測:22本	大野市 薩座神社	社寺	300以上	ナナ ナナ ナナ ナナ	518 488 447 443		31 33 32 33	15 14 14 13	1 1 1 1	樹林	裸地 草地・ 地被類 雑樹 ・その他低 木生育 舗装	枯損木やや あり	無	無	有 良	信仰対象あり 祭事あり	有	不明	1 無	無	無	定期的な下刈り ・清掃 枯損部の 削除、枝下ろし
18 205-039 [5336-74-70]	樹林 0.73 ha 実測:12本	大野市 日吉神社	社寺	300以上	ナナ ナナ ナナ ナナ	454 406 418 337		35 33 30 31	25 22 12 11	1 1 1 1	樹林	裸地 雑樹・ その他低木 生育	無	無	無	有 良	信仰対象あり	無	無	1 無	無	無	定期的な下刈り ・清掃
18 205-040 [5336-74-60]	樹林 0.4 ha 実測:3本	大野市 瑞祥寺	社寺	300以上	ナナ ナナ ナナ	348 313 316		30 30 31	17 15 12	1 1 1	建物群 その他	裸地 草地・ 地被類	無	無	無	有 良	無	無	無	1 無	無	無	定期的な下刈り ・清掃
18 205-041 [5336-73-89]	単木	大野市 明源寺	社寺	200~299	イヨ	361		18		1	建物群 その他	裸地 舗装	大枝枯損	無	無	有 不良:一 部枯損	無	無	無	1 無	無	無	定期的な下刈り ・清掃
18 205-042 [5336-73-79]	樹林 0.4 ha 実測:3本	大野市 觀勝寺	社寺	300以上	ナナ ナナ ナナ	488 565 302	296 375	34 33 31	20 18 15	2 2 1	建物群 その他	裸地 草地・ 地被類	無	無	無	有 良	無	無	無	1 無	無	無	定期的な下刈り ・清掃
18 205-043 [5336-73-89]	単木	大野市 誓念寺	社寺	300以上	ナナ	443		25	20	1	その他	裸地 草地・ 地被類	大枝枯損	無	無	有 良	無	無	無	1 無	無	無	定期的な下刈り ・清掃
18 205-044 [5336-73-79]	単木	大野市 法蓮寺	社寺	300以上	イヨ	387		17	8	1	樹林 建 物群	裸地 舗装	無 大枝枯 損	無	無	有 不良:一 部枯損	無	無	無	2 無	無	無	定期的な下刈り ・清掃
18 205-045 [5336-73-89]	単木	大野市 願子寺	社寺	300以上	ナナ	352		31	20	1	建物群 道路	裸地 草地・ 地被類	小枝枯損	無	無	有 良	無	無	無	1 無	無	無	定期的な下刈り ・清掃
18 205-046 [5336-73-78]	単木	大野市 洞雲寺	社寺	200~299	ナナ	300		30	10	1	建物群	裸地	小枝枯損	無	無	有 良	無	無	無	1 無	無	無	定期的な下刈り ・清掃
18 205-047 [5336-73-88]	樹林 11.4 ha 実測:10本	大野市 龜山	市町村	300以上	ナナ ナナ ナナ ナナ ナナ	390 336 350 448	263	17 30 25 20	15 20 22 13	1 1 1 2	樹林	草地・地被 類 雑樹・そ の他低木生 育	枯損木やや あり	ナカ ナカ ナカ ナカ	有 良	無	龜山の森	無	1 都市公園(市町村 )	樹名板	無	無	避害針設置 定期 的な下刈り・清 掃 枯損部の削 除、枝下ろし
18 205-048 [5336-74-71]	樹林 0.1 ha 実測:3本	大野市 白山神社	社寺	300以上	ナナ ナナ イヨ	670 382 320		20 10 31	10 10 13	1 1 1	樹林	裸地 草地・ 地被類	枯損木やや あり	無	無	有 不良:枯 死寸前	信仰対象あり	無	無	2 無	無	無	定期的な下刈り ・清掃
18 205-049 [5336-74-71]	並木 1 m 実測:2本	大野市 正津宅	個人	300以上	ナナ ナナ	421 330		17 18	8 7	1 1	その他	草地・地被 類 雑樹・そ の他低木生 育	枯損木やや あり	無	無	有 不良:一 部枯損	無	無	無	2 無	無	無	枯損部の削除、 枝下ろし
18 205-050 [5336-74-90]	単木	大野市 三宅宅	個人	200~299	ナナ	342		25	16	1	耕地 建 物群 道 路	草地・地被 類 舗装	無	無	無	有 良	無	無	無	1 無	無	無	無
18 205-051 [5336-73-89]	樹林 0.4 ha 実測:14本	大野市 白山神社	社寺	300以上	ナナ ナナ ナナ ナナ	470 422 358 330		34 33 34 32	22 20 14 13	1 1 1 1	樹林	裸地 草地・ 地被類 舗装	枯損木やや あり	無	無	有 不良:一 部枯損	信仰対象あり	白山堂の 森	無	1 無	無	無	定期的な下刈り ・清掃

コード番号 [3:次々のコード]	区分	所在地 通称名	所有者	推定樹齢 (年)	巨木測定値 樹種名	幹周 (cm)	主幹 (cm)	樹高 (m)	枝張 (m)	株立 (本)	周囲 の 状況	根元 の 状況	欠損度	動物生息 鳥 獣	着生 植物	健全 度	信仰対象	独特の 呼称	故事 伝承	視 認 性	保護制度指定	解説 板等	特記事項	
18 205-052 [5336-73-99]	樹林 0.93 ha 実測:6本	大野市 白山神社	社寺	300以上	ササ ササ ササ ササ	350 336 385 420		28 33 32 34	16 14 16 15	1 1 1 1	樹林	草地・地被 類 雑樹・そ の他低木生 育	無	丁作 無	有 良		信仰対象あり	無	無	1	無	無	定期的な下刈り ・清掃	
18 205-053 [5336-74-80]	単木	大野市 白山神社	社寺	200~299	ササ	305		32	14	1	樹林	裸地 草地・ 地被類	下部幹折れ 空洞あり	無	無	有 良		信仰対象あり	無	無	1	無	無	定期的な下刈り ・清掃
18 205-054 [5436-04-01]	樹林 0.12 ha 実測:3本	大野市 愛宕神社	社寺	300以上	ササ ササ ササ	445 508 315		30 28 15	20 18 10	1 1 1	樹林	裸地 草地・ 地被類	枯損木やや あり	無	無	有 不良:一 部枯損		信仰対象あり	無	無	1	無	無	定期的な下刈り ・清掃
18 205-055 [5336-74-80]	樹林 0.23 ha 実測:2本	大野市 清瀬神社	社寺	300以上	ササ ササ	398 307		27 32	14 12	1 1	樹林	草地・地被 類 雑樹・そ の他低木生 育	無	無	無	有 良		信仰対象あり	無	無	1	無	無	
18 205-056 [5336-74-80]	単木	大野市 乾宅	個人	300以上	ササ	347		28	20	1	その他	草地・地被 類 雑樹・そ の他低木生 育	小枝枯損	無	無	有 良		無	無	無	1	無	無	無
18 205-057 [5336-73-97]	樹林 実測:2本	大野市 八幡神社	社寺	300以上	ササ	362		34	12	1	樹林	草地・地被 類 雑樹・そ の他低木生 育	枯損木やや あり	無	無	有 良		信仰対象あり	無	無	1	天然記念物等(市 町村)	無	定期的な下刈り ・清掃
18 205-058 [5436-03-18]	単木	大野市 尾野宅	個人	200~299	ササ	304		30	19	1	その他	草地・地被 類 雑樹・そ の他低木生 育	小枝枯損	無	無	有 良		無	無	無	1	無	無	無
18 205-059 [5436-03-19]	単木	大野市 石本宅	個人	300以上	ササ	331		25	21	1	その他	草地・地被 類 雑樹・そ の他低木生 育	小枝枯損	無	無	有 不良:一 部枯損		無	無	無	1	無	無	無
18 205-060 [5336-74-57]	樹林 実測:2本	大野市 八幡神社	社寺	300以上	ササ ササ	360 365		35 35	12 14	1 1	樹林	裸地	無	無	無	有 良		無	無	無	1	無	無	定期的な下刈り ・清掃
18 205-061 [5336-75-50]	樹林 1.5 ha 推定:28本	大野市 白山神社	社寺	300以上	ササ ササ	350 420		19 25	18 19	1 1	樹林	雑樹・そ の他低木生 育	無	無	無	有 良		無	無	無	1	保安林・学術参 考保護等	解説板	無
18 205-062 [5336-75-50]	樹林 1.5 ha 実測:1本	大野市 白山神社	社寺	300以上	ササ	1390		28	29	5	樹林	雑樹・そ の他低木生 育	無	無	無	有 良		信仰対象あり	白山神社 のカツラ	有	1	天然記念物等(都 道府県)	解説板	無
18 206-001 [5436-04-21]	単木	勝山市 大渡神社	社寺	200~299	ササ	317		24	12.5	1	樹林	裸地	無	無	無	有 良		無	無	無	1	無	無	定期的な下刈り ・清掃
18 206-002 [5436-04-32]	単木	勝山市 福田宅	個人	200~299	ササ	382		22	14.7	1	建物群	草地・地被 類	大枝枯損	無	無	有 不良:一 部枯損		無	無	無	1	無	無	定期的な下刈り ・清掃
18 206-003 [5436-04-32]	単木	勝山市 赤尾神社	社寺	200~299	ササ	353		28	13.5	2	樹林	裸地	無	無	無	有 良		無	無	無	1	無	無	定期的な下刈り ・清掃

コード番号 【3次元コード】	区分	所在地、 通称名	所有者	推定樹齢 (年)	巨木測定値 樹種名	幹周 (cm)	主幹 (cm)	樹高 (m)	枝張 (m)(本)	株立	周囲の 状況	根元の 状況	欠損度	動物生息 鳥 獣	着生 植物	健全度	信仰対象	独特の 呼称	故事 伝承	視 認性	保護制度指定	解説 板等	特記事項
18 206-004 【5436-04-32】	単木	勝山市 平泉寺小 学校	市町村	99以下	仔ゆ	350		19	17.5	1	その他	裸地	無	無	無	有良	無	無	無	1	無	無	定期的な下刈り ・清掃
18 206-005 【5436-04-43】	単木	勝山市 若宮神社	社寺	300以上	杉*	534		22	18	2	樹林	稚樹・その他低木生育	小枝枯損	無	無	有良	信仰対象あり	若宮の大杉	有	1	無	無	無
18 206-006 【5436-04-44】	樹林 実測:1本	勝山市 滝の堂	社寺	300以上	杉* 杉*	533 453		22	19 22	2 18	樹林	裸地		無	無	有良	信仰対象あり	滝の堂の大杉	有	1	無	無	定期的な下刈り ・清掃
18 206-007 01/02 【5436-04-43】	樹林 0.2 ha 実測:4本	勝山市 神明神社	社寺	200~299	杉* 杉* 杉* 杉*	341 326 410 370		22	9.5 26 26 25	1 11 14 11.1	樹林	裸地		無	無	有良	無	無	無	2	無	無	定期的な下刈り ・清掃
18 206-007 02/02 【5436-04-43】	樹林 0.2 ha 実測:2本	勝山市 神明神社	社寺	300以上	杉* 杉*	406 547		24	12.6 22	1 9	樹林	裸地		無	無	有良	信仰対象あり	神明さんの大杉	有	1	無	無	定期的な下刈り ・清掃
18 206-008 【5436-04-43】	樹林 8 ha 推定:60本	勝山市 白山神社	社寺	300以上	杉* 杉* ミ	307 357 318		32	10.9 18 26	1 5.6 7.9	樹林	草地・地被類	無	無	無	有良	無	平泉寺の神社の森	不明	1	自然公園(国定)	無	定期的な下刈り ・清掃
18 206-009 【5436-04-42】	並木 600 m 推定:40本	勝山市 菩提林	社寺	300以上	杉*	503		28	18	1	樹林		無	無	無	有良	無	菩提林	不明	1	自然公園(国立)	無	定期的な下刈り ・清掃
18 206-010 【5436-04-52】	樹林 0.5 ha 実測:4本	勝山市 神社	都道府 県	200~299	杉* 杉* 杉*	647 417 355		25	15 26 23	1 16 13.9	樹林	裸地		無	無	有良	信仰対象あり	片瀬の大杉	不明	1	無	無	定期的な下刈り ・清掃
18 206-011 【5436-04-41】	単木	勝山市 神社	社寺	200~299	ミ	350		22	10	1	樹林	草地・地被類	小枝枯損	無	無	有良	無	無	無	1	無	無	定期的な下刈り ・清掃
18 206-012 【5436-03-49】	単木	勝山市 斎藤武宅	個人	200~299	杉*	320		20	12	1	建物群	ササその他やぶ	無	無	無	無良	無	無	無	2	無	無	無
18 206-013 【5436-04-50】	単木	勝山市 神社	社寺	200~299	竹*	365		18	14	1	樹林	裸地	無異常な コブあり	無	無	有良	無	無	無	2	無	無	定期的な下刈り ・清掃
18 206-014 【5436-04-40】	樹林 実測:2本	勝山市 鶴草神社	社寺	300以上	杉* 杉*	410 375		22	14 23	1 15	建物群	裸地		無	無	有良	無	無	無	1	無	無	定期的な下刈り ・清掃
18 206-015 【5436-04-60】	単木	勝山市 神明神社	社寺	300以上	竹*	435		14	14	1	建物群	裸地	大枝枯損 頭頂部幹折 れ	無	無	有不良:一 部枯損	無	無	無	1	無	無	定期的な下刈り ・清掃
18 206-016 【5436-04-70】	単木	勝山市 毘沙門	社寺	300以上	竹*	470		26	19	1	建物群	裸地	無	無	無	有良	無	無	無	1	無	無	定期的な下刈り ・清掃
18 206-017 【5436-04-80】	樹林 2 ha 推定:10本	勝山市 郡神社	社寺	300以上	杉*	440		28	14	1	樹林	草地・地被類	無	無	無	有良	無	無	無	1	無	無	定期的な下刈り ・清掃
18 206-018 【5436-04-91】	単木	勝山市 寺尾の神 社	社寺	200~299	杉*	670	395	22	14	2	樹林	裸地	無	無	無	有良	無	無	無	2	無	無	定期的な下刈り ・清掃

コード番号 [3次メッシュコード]	区分	所在地、 通称名	所有者	推定樹齢 (年)	巨木測定値 樹種名	幹周 (cm)	主幹 (cm)	樹高 (m)	枝張 (m)	株立 (本)	周囲の 状況	根元の 状況	欠損度	動物生息		着生 植物	健全度	信仰対象	独特の 呼称	故事 伝承	視認性	保護制度指定	解説 板等	特記事項		
														鳥	獣											
18 206-019 [5436-04-92]	単木	藤山市 暮見神社	社寺	200~299	イヨウ	315		20	16	1	樹林	裸地	無	無	無	有	良	無	無	無	2	無	無	定期的な下刈り・清掃		
18 206-020 [5436-14-02]	単木	藤山市 栢神谷神社	社寺	200~299	トク	450		23	21	1	樹林	裸地	無	無	無	有	良	無	栢神谷のトク	無	1	無	無	定期的な下刈り・清掃		
18 206-021 [5436-14-35]	樹林 0.8 ha 実測:8本	藤山市 谷神社	社寺	200~299	ナナ ナナ ナナ	370 380 365		18 21 28	23 19 10	1 1 2	樹林	裸地 稚樹・ その他低木 生育	無	無	無	有	良	無	無	無	2	無	無	定期的な下刈り・清掃		
18 206-022 [5436-14-33]	樹林 1 ha 推定:15本	藤山市	社寺	200~299	ナナ イヨウ	506 325		32 20	9.5 12	1 1	樹林	裸地	無	無	無	有	良	無	無	無	1	無	無	定期的な下刈り・清掃		
18 206-023 [5436-14-33]	単木	藤山市 安岡宅	個人	200~299	ナナ	383		22	25.5	1	建物群	裸地	無	無	無	有	良	無	無	無	2	無	無	定期的な下刈り・清掃		
18 206-024 [5436-14-13]	樹林 実測:2本	藤山市 中尾神社	社寺	300以上	ナナ ナナ	600 325		25 24		5 1	樹林	草地・地被 類	無	無	無	有	良	無	無	無	1	無	無	無		
18 206-025 [5436-14-01]	樹林 1 ha 実測:4本	藤山市 薬師神社	社寺	300以上	イヨウ ナナ ミ	730 580 320		35 35 30	12 16 10	1 1 1	樹林	裸地 草地・ 地被類 稚樹・ その他低 木生育	無	無	無	有	良	無	無	無	1	無	天然記念物等 (市町村)	解説板	無	定期的な下刈り・清掃
18 206-026 [5436-14-00]	単木	藤山市 深谷神社	社寺	100~199	ナナ	312		27	11.2	1	樹林	裸地	空洞あり	無	無	無	不良:一 部枯損	無	無	無	2	無	無	無	定期的な下刈り・清掃	
18 206-027 [5436-13-09]	樹林 1.5 ha 推定:20本	藤山市 平野宅	個人	300以上	ナナ ミ ナナ	448 320 300		25 32 22	18 11.7 1	1 1 1	建物群	草地・地被 類 稚樹・そ の他低木生 育	無	無	ナナ	有	良	無	無	無	1	無	無	無	無	定期的な下刈り・清掃
18 206-028 [5436-13-09]	樹林 0.8 ha 実測:2本	藤山市 竜谷神社	社寺	200~299	ナナ ミ	312 300		26 24	11.5 13	1 1	樹林	裸地	無	無	無	有	良	無	無	無	1	無	無	無	定期的な下刈り・清掃	
18 206-029 [5436-13-19]	単木	藤山市 野津又神 社	社寺	300以上	ナナ	390		22	16	1	建物群	裸地	無	無	無	有	良	無	無	無	1	無	無	無	定期的な下刈り・清掃	
18 206-030 [5436-14-40]	樹林 0.3 ha 実測:3本	藤山市 横倉神社	社寺	300以上	ナナ ナナ ナナ	350 370 320		20 22 18	18 18 14	1 1 1	樹林	稚樹・そ の他低木生 育	無	無	無	有	良	無	無	無	1	無	無	無	無	
18 206-031 [5436-14-40]	単木	藤山市 横倉	個人	200~299	ミ	315		22	12	1	建物群	草地・地被 類	無	無	無	有	良	無	無	無	2	無	無	無		
18 206-032 [5436-13-17]	樹林 実測:2本	藤山市 細野神社	社寺	200~299	ナナ ナナ	720 390	500	27 23	14.4 20	2 1	樹林	裸地	無	無	無	有	良	無	無	無	1	無	無	無	定期的な下刈り・清掃	
18 206-033 [5436-13-07]	樹林 1 ha 実測:1本	藤山市 細野口神 社	社寺	100~199	ナナ	330		30	12	1	樹林	裸地	枯損木やや あり	無	無	無	良	無	無	無	1	無	無	無	定期的な下刈り・清掃	
18 206-034 [5436-03-88]	単木	藤山市 松ヶ崎渡 宅	個人	300以上	ナナ	800		27	23	1	建物群	裸地	無	無	無	有	良	信仰対象あり	松ヶ崎の 大エノキ	有	1	天然記念物等(市 町村)	解説板	無	定期的な下刈り・清掃	



コード番号 [3次メッシュコード]	区分	所在地、 通称名	所有者	推定樹齢 (年)	巨木測定値 樹種名	幹周 (cm)	主幹 (cm)	樹高 (m)	枝張 (m)	株立 (本)	周囲 の 状況	根元 の 状況	欠損度	動物生息		着生 植物	健全 度	信仰対象	独特の 呼称	故事 伝承	視 認 性	保護制度指定	解説 板等	特記事項		
														鳥	獣											
18 206-035 [5436-03-98]	単木	勝山市 清水島神 社	社寺	200~299	対*	305		17	17	1	建物群	裸地	無	無	無	有	良	無	無	無	1	無	無	無	定期的な下刈り ・清掃	
18 206-036 [5436-03-99]	単木	勝山市 布市神 社	社寺	300以上	対*	510		18	14	1	建物群	裸地	小枝枯損	無	無	有	良	無	無	無	1	無	無	無	定期的な下刈り ・清掃	
18 206-037 [5436-03-88]	樹林 1 ha 実測:5本	勝山市 内田八百 蔵	個人	200~299	対*	320		25	20	1	建物群	草地・地被 類	無	無	無	有	良	無	無	無	2	無	無	無	無	
18 206-038 [5436-03-98]	樹林 0.8 ha 実測:3本	勝山市 松田神 社	社寺	200~299	対*	340 307		17 17	22 8	1 1	樹林	裸地	無	無	無	有	良 不良: 一部枯 損	無	無	無	1	無	無	無	定期的な下刈り ・清掃	
18 206-039 [5436-13-08]	単木	勝山市 大谷宅	個人	200~299	対*	310		16	12	1	建物群	裸地	無 異常な コブあり	無	無	有	良	無	無	無	2	無	無	無	定期的な下刈り ・清掃	
18 206-040 [5436-03-96]	樹林 実測:2本	勝山市 堀名中清 水神 社	社寺	200~299	対*	325 330		24 16	23 13	5 3	樹林	裸地	無	無	無	有	良	無	無	無	2	無	無	無	定期的な下刈り ・清掃	
18 206-041 [5436-03-95]	樹林 実測:2本	勝山市 木曾谷夫 婦杉	社寺	200~299	対* 対*	380 370		25 25	19.5 19	1 1	樹林	草地・地被 類	無	無	無	有	良	無	無	無	1	無	無	無	定期的な下刈り ・清掃	
18 206-042 [5436-03-95]	単木	勝山市 森川神 社	社寺	200~299	対*	360		25	18.5	1	樹林	草地・地被 類	無	無	無	有	良	無	無	無	1	無	無	無	定期的な下刈り ・清掃	
18 206-043 [5436-13-04]	単木	勝山市 藤原宅	社寺	200~299	仔ヨ	390		22	21	1	建物群	裸地	無	無	無	有	良	無	無	無	2	無	無	無	定期的な下刈り ・清掃	
18 206-044 01/02 [5436-13-35]	樹林 2 ha 実測:12本	勝山市 岩尾神 社	社寺	300以上	仔ヨ 対* 対* 対*	350 385 460 440		30 30 26 14	16 16 18 20	1 1 2 4	樹林	裸地 稚樹・ その他低木 生育	無	無	無	有	良	無	無	無	1	無	無	無	定期的な下刈り ・清掃	
18 206-044 02/02 [5436-13-35]	樹林 2 ha	勝山市 岩尾神 社	社寺	300以上	対* 対*	1700 700		33 35	22 19	5 2	樹林	草地・地被 類	無	無	無	有	良	無	信仰対象あり 不明	子持ち杉 、飯盛杉	有	1	無	天然記念物等 (市町村)	解説板	定期的な下刈り ・清掃
18 206-045 [5436-03-93]	単木	勝山市 川村英夫 宅	個人	300以上	対*	450		13	16	1	建物群	裸地	小枝枯損 異常なコブ あり	無	無	有	不良: 一部枯 損	無	無	無	1	無	無	無	定期的な下刈り ・清掃	
18 206-046 [5436-03-76]	樹林 実測:2本	勝山市 保田神 社	社寺	300以上	対* 対*	450 300		30 30	18 1	1 1	樹林	裸地	無	無	無	有	良	無	無	無	1	無	無	無	定期的な下刈り ・清掃	
18 206-047 [5436-03-66]	単木	勝山市 西光寺	社寺	300以上	対*	900		35	29	4	樹林	裸地	無	無	無	有	良	無	信仰対象あり	西光寺の 大スギ	無	1	天然記念物等(市 町村)	解説板	定期的な下刈り ・清掃	
18 206-048 [5436-03-56]	単木	勝山市 北西保神 社	社寺	200~299	対*	335		23	20	1	樹林	裸地	無	無	無	有	良	無	無	無	2	無	無	無	定期的な下刈り ・清掃	
18 206-049 [5436-03-47]	樹林 実測:3本	勝山市 矢戸口神 社	社寺	300以上	対* 対* 対*	360 302 320		32 31 32	9 1 1	1 1 1	樹林	裸地	無	無	無	有	良	無	無	無	2	無	無	無	定期的な下刈り ・清掃	

コード番号 [3次メカコード]	区分	所在地 通称名	所有者	推定樹齢 (年)	巨木測定値 樹種名	幹周 (cm)	主幹 (cm)	樹高 (m)	枝張 (m)	株立 (本)	周囲 の 状況	根元 の 状況	欠損度	動物生息 鳥 獣	着生 植物	健全度	信仰対象	独特の 呼称	故事 伝承	視 認 性	保護制度指定	解説 板等	特記事項
18 207-001 [5336-71-41]	単木	鯖江市 尊電寺	社寺	100~199	杉	430		35	10	1	樹林 建 物群	裸地	無	無	無	良	無	無	無	1	無	無	無
18 207-002 [5336-71-41]	樹林 実測:1本	鯖江市	個人	100~199	杉*	340		25	8	1	樹林	稚樹・その 他低木生育	無	無	無	良	無	無	無	2	無	無	無
18 207-003 [5336-71-31]	単木	鯖江市 仰明寺	社寺	100~199	杉	355		20	4	1	建物群	裸地	無	無	無	良	無	無	無	2	無	無	枯損部の削除、 枝下ろし
18 207-004 [5336-71-31]	樹林 0.02 ha 実測:2本	鯖江市 稲氏庭園	個人	100~199	杉* 杉*	350 300		30 30	6 6	1 1	樹林 建 物群 そ の他	裸地	無	無	無	良	無	無	無	1	無	無	枯損部の削除、 枝下ろし
18 207-005 [5336-71-30]	樹林 0.14 ha 実測:5本	鯖江市 熊野神社	社寺	200~299	杉* 杉* 杉* 杉*	460 395 390 375		35 35 35 35	15 15 10 10	1 1 1 1	樹林	裸地	無	無	無	良	無	無	無	2	無	無	無
18 207-006 [5336-71-22]	樹林 0.15 ha 実測:3本	鯖江市 日吉神社	社寺	200~299	杉* 杉* 杉*	860 405 400	435	30	15 10 10	2 1 1	樹林	裸地	無	無	無	良	無	無	1	天然記念物等(市 町村)	無	無	無
18 207-007 [5336-71-22]	単木	鯖江市 岡山神社	社寺	100~199	杉*	320		30	10	1	樹林	裸地	無	無	無	良	無	無	無	2	無	無	無
18 207-008 [5336-71-23]	樹林 0.15 ha 実測:3本	鯖江市 春日神社	社寺	100~199	加 汚加 汚加	300 350 300	200	20 15 20	10 15 20	1 2 1	樹林	裸地	無	無	無	良	無	無	無	2	無	無	無
18 207-009 [5336-71-63]	単木	鯖江市 牧野氏庭 園	個人	100~199	汚加	320		25	15	1	耕地 建 物群	裸地	無	無	無	良	無	無	無	2	無	無	無
18 207-010 [5336-71-84]	樹林 0.15 ha 実測:2本	鯖江市 春慶寺	社寺	200~299	杉* 杉*	420 315		30 30	15 10	1 1	樹林 建 物群	裸地	無	無	無	良	無	無	無	2	無	無	無
18 207-011 [5336-71-73]	樹林 0.04 ha 実測:2本	鯖江市 武部氏庭 園	個人	100~199	竹 竹	365 360		25	25 20	1 1	建物群	裸地	無	無	無	良	無	無	無	2	無	無	無
18 207-012 [5336-71-73]	単木	鯖江市 西光寺	社寺	100~199	杉	330		25	15	1	建物群	裸地	無	無	無	良	無	無	無	2	無	無	枯損部の削除、 枝下ろし
18 207-013 [5336-71-64]	樹林 0.15 ha 実測:6本	鯖江市 諏訪神社	社寺	100~199	杉* 杉* 杉* 杉*	392 365 365 345		35 30 30 30	10 10 10 8	1 1 1 1	樹林	裸地	無	無	無	良	無	無	無	2	無	無	無
18 207-014 [5336-71-64]	樹林 0.04 ha 実測:8本	鯖江市 野尻庭園	個人	200~299	加 杉* 杉* 竹	415 350 330 370		35 30 30 30	15 15 10 15	1 1 1 1	樹林 建 物群	裸地	無	無	無	良	無	無	無	2	無	無	無
18 207-015 [5336-71-64]	樹林 0.15 ha 実測:2本	鯖江市 八幡神社	社寺	200~299	杉* 加	405 315		35 30	10 10	1 1	樹林	裸地	無	無	無	良	信仰対象あり	無	無	2	無	無	保護観設置

コード番号 [3次元コード]	区分	所在地 通称名	所有者	推定樹齡 (年)	巨木測定値 樹種名	幹周 (cm)	主幹 (cm)	樹高 (m)	枝張 (m)	株立 (本)	周囲 の 状況	根元 の 状況	欠損度	動物生息		着生 植物	健全 度	信仰対象	独特の 呼称	故事 伝承	視 認 性	保護制度指定	解説 板等	特記事項	
														鳥	獣										
18 207-016 [5336-71-64]	樹林 2.5 ha 実測:2本	鶴江市 神明神社	社寺	100~199	対* 対*	305 358	260	25 25	8 8	1 2	樹林	雑樹・その他低木生育	無	無	無	無	良	無	無	無	2	天然記念物等(市町村)	無	無	
18 207-017 [5336-71-44]	樹林 0.3 ha 実測:4本	鶴江市 白山神社	社寺	100~199	対* 対* 対* 対*	370 345 330 320	230	30 30 30 30	10 10 7 8	1 1 2 1	樹林	裸地・草地・地被類 雑樹・その他低木生育	無	無	無	無	良	無	無	無	3	無	無	無	
18 207-018 [5336-71-54]	樹林 0.04 ha 実測:1本	鶴江市 八坂神社	社寺	200~299	対*	460		25	15	1	樹林 建物群	雑樹・その他低木生育	無	無	無	無	良	無	無	無	2	無	無	無	
18 207-019 [5336-71-54]	樹林 実測:2本	鶴江市 千秋氏庭園	個人	200~299	対* 対*	374 310		25 25	25 20	1 1	建物群	裸地	無	無	無	無	良	無	無	有*	2	無	無	無	
18 207-020 [5336-71-45]	樹林 0.04 ha 実測:1本	鶴江市 中道院	社寺	100~199	対*	330		30	8	1	樹林	裸地	無	無	無	無	良	無	無	無	2	無	無	無	
18 207-021 [5336-71-25]	樹林 0.02 ha 実測:1本	鶴江市 万慶寺	社寺	100~199	対*	300		30	8	1	樹林	裸地	無	無	無	無	良	無	無	無	2	無	無	無	
18 207-022 [5336-71-25]	樹林 実測:2本	鶴江市 玉山墓地	社寺	100~199	対* 対*	385 303		30 30	15 15	1 1	樹林	裸地 雑樹・その他低木生育	無	無	無	無	良	無	無	無	1	無	無	無	
18 207-023 [5336-71-25]	樹林 0.6 ha 実測:2本	鶴江市 舟津神社	社寺	200~299	対* 汚加	440 330		35 30	15 10	1 1	樹林	裸地	無	無	無	無	良	無	信仰対象あり	無	無	3	無	無	無
18 207-024 [5336-71-56]	樹林 0.04 ha 実測:1本	鶴江市 白山神社	社寺	100~199	対*	355	205	25	12	2	樹林	裸地	無	無	無	無	良	無	無	無	1	無	無	無	
18 207-025 [5336-71-36]	樹林 0.01 ha 実測:1本	鶴江市 八幡神社	社寺	200~299	対*	515		12	3	1	樹林 耕地	裸地	無	無	無	無	不良:枯死寸前	無	大杉	無	2	天然記念物等(市町村)	無	無	
18 207-026 [5336-71-79]	樹林 0.06 ha 実測:1本	鶴江市 春日神社	社寺	100~199	対*	310		30	10	1	樹林	裸地	無	無	無	無	良	無	無	無	2	無	無	無	
18 207-027 [5336-71-69]	樹林 0.06 ha 実測:2本	鶴江市 春日神社	社寺	200~299	対* 汚加	400 320		35 25	10 15	1 1	樹林	裸地	無	無	無	無	良	無	無	無	2	無	無	無	
18 207-028 [5336-71-59]	樹林 実測:2本	鶴江市	個人	100~199	対* 対*	330 330	230	30 30	8 8	1 2	樹林	草地・地被類 雑樹・その他低木生育 ササその他やぶ	無	無	無	無	良	無	無	無	3	無	無	無	
18 207-029 [5336-72-60]	樹林 0.15 ha 実測:2本	鶴江市 刀狩神社	社寺	100~199	対* 対*	590 360		30 30	15 15	1 1	樹林	裸地	無	無	無	無	良	無	無	無	1	天然記念物等(市町村)	無	定期的な下刈り・清掃	

コード番号 [3次メッシュコード]	区分	所在地、 通称名	所有者	推定樹齢 (年)	巨木測定値 樹種名	幹周 (cm)	主幹 (cm)	樹高 (m)	枝張 (m)	株立 (本)	周囲の 状況	根元の 状況	欠損度	動物生息 鳥 獣	着生 植物	健全度	信仰対象	独特の 呼称	故事 伝承	視 認性	保護制度指定	解説 板等	特記事項	
18 207-030 [5336-71-49]	樹林 0.06 ha 実測:1本	鯖江市 日吉神社	社寺	100~199	ナナ	375		30	15	1	樹林	裸地	無	無	無	無	無	無	無	3	無	無	無	
18 207-031 [5336-72-40]	樹林 0.09 ha 実測:3本	鯖江市 白山神社	社寺	100~199	ナナ ナナ ナナ	530 340 300		30	10	1	樹林	裸地	無	無	無	無	無	無	無	2	無	無	無	
18 207-032 [5336-72-40]	樹林 0.04 ha 実測:4本	鯖江市 明蔵寺	社寺	100~199	ナナ ナナ ナナ ナナ	320 310 300 300		35	8	1	樹林	裸地	無	無	無	無	無	無	無	2	無	無	無	
18 207-033 [5336-72-30]	樹林 0.16 ha 実測:1本	鯖江市 白山神社	社寺	100~199	ナナ	320		25	10	1	樹林	裸地	無	無	無	無	無	無	無	3	無	無	無	
18 207-034 [5336-72-61]	単木	鯖江市 三峯	社寺	200~299	イヨ	960		7	6	1	樹林	草地・地 被類	頭頂部幹折 れ	無	無	無	不良:一 部枯損	無	乳授けの イチョウ	有	3	天然記念物等(市 町村)	解説板	保護樹設置
18 207-035 [5336-72-32]	樹林	鯖江市 墓地	その他 公有	100~199	ナナ ナナ	310 305		30	8	1	樹林	裸地	無	無	無	無	無	無	無	3	無	無	無	
18 207-036 [5336-72-33]	樹林 0.04 ha 実測:4本	鯖江市 山岸庭園	個人	200~299	ナナ ナナ ナナ ナナ	580 540 690 355	320 280 360	25	15	2	耕地 建 物群 道	裸地	無	無	無	無	無	無	無	1	無	無	無	
18 207-037 [5336-72-43]	樹林 0.1 ha 実測:1本	鯖江市 河和田神 社	社寺	100~199	ナナ	460	250	25	15	2	樹林	雑樹・そ 他低木生 育 ササ その他 やぶ	無	無	無	無	無	無	無	3	無	無	無	
18 207-038 [5336-72-44]	樹林 実測:1本	鯖江市 禪定神社 (キャン プ場)	社寺	200~299	ナナ	410		35	10	1	樹林	草地・地 被類 雑樹・そ 他低木生 育	無	無	無	無	無	信仰対象あり	無	無	3	無	無	無
18 207-039 [5336-72-34]	樹林 0.09 ha 実測:1本	鯖江市 白山姫神 社	社寺	100~199	ナナ	310		30	8	1	樹林	裸地	無	無	無	無	無	無	無	3	無	無	無	
18 207-040 [5336-71-38]	樹林 0.2 ha 実測:6本	鯖江市 加多志波 神社	社寺	100~199	ナナ ナナ ナナ ナナ	520 420 400 360					樹林	裸地 草地・ 地被類 雑樹・そ 他低 木生 育 ササ その他 やぶ	無	無	無	無	無	無	無	3	無	無	無	
18 207-041 [5336-71-37]	樹林 0.3 ha 実測:12本	鯖江市 中野神社	社寺	200~299	ナナ ナナ ナナ ナナ	300 400 390 380		30	15		樹林	裸地	無	無	無	無	無	無	無	1	無	無	無	
18 207-042 [5336-71-36]	単木	鯖江市 品川医院	個人	100~199	ナナ	325		20	15	1	耕地 建 物群	裸地	無	無	無	無	無	無	無	1	無	無	枯損部の削除、 枝下ろし	
18 207-043 [5336-71-37]	樹林 0.06 ha 実測:1本	鯖江市 日吉神社	社寺	100~199	ナナ	320		30	8	1	樹林	裸地	無	無	無	無	無	無	無	2	無	無	無	

コード番号 [3次元コード]	区分	所在地 通称名	所有者	推定樹齢 (年)	巨木測定値 樹種名	幹周 (cm)	主幹 (cm)	樹高 (m)	枝張 (m)	株 立 (本)	周囲 の 状況	根元 の 状況	欠損度	動物生息 鳥 獣	着生 植物	健全 度	信仰対象	独特の 呼称	故事 伝承	視 認 性	保護制度指定	解説 板等	特記事項
18 207-044 [5336-71-17]	樹林 0.3 ha 実測:4本	鯖江市 初神社	社寺	100~199	杉* カ カ カ	440 312 390 430	270	35 40 35 35	10 8 15 15	2 1 1 2	樹林	裸地 草地・ 地被類 雑樹 ・その他低 木生育	無	無	無	無	良	無	無	1	無	無	無
18 207-045 [5336-71-17]	樹林 0.01 ha 実測:3本	鯖江市 薬師堂	社寺	200~299	ケナ ケナ ケナ	420 400 400		30 30 30	15 15 15	1 1 1	樹林	裸地	無	無	無	無	良	無	無	2	天然記念物等(市 町村)	樹名板	無
18 207-046 [5336-72-50]	樹林 実測:6本	鯖江市	個人	100~199	杉* 杉* 杉* 杉*	364 310 305 302		30 30 30 30	10 1 1 1	1 1 1 1	樹林	雑樹・その 他低木生育	無	無	無	無	良	無	無	1	無	無	無
18 207-047 [5336-72-50]	樹林 実測:2本	鯖江市	個人	100~199	杉* 杉*	445 340		35 30	12 10	1 1	樹林	雑樹・その 他低木生育	無	無	無	無	良	無	無	2	無	無	無
18 207-048 [5336-72-70]	樹林 実測:2本	鯖江市	個人	100~199	杉* 杉*	340 315		30 30	10 10	1 1	樹林	雑樹・その 他低木生育	無	無	無	無	良	無	無	1	無	無	無
18 207-049 [5336-72-60]	樹林 実測:3本	鯖江市	個人	100~199	杉* 杉* 杉*	400 389 360		30	10	1 1 1	樹林	雑樹・その 他低木生育	無	無	無	無	良	無	無	1	無	無	無
18 207-050 [5336-72-31]	樹林 0.06 ha 実測:1本	鯖江市	個人	100~199	杉*	313		30	10	1	樹林	雑樹・その 他低木生育	無	無	無	無	良	無	無	1	無	無	無
18 207-051 [5336-72-31]	単木	鯖江市 明正寺	社寺	100~199	仔ヨ	387		20	8	1	樹林 建 物群	裸地	無	無	無	有	良	無	無	2	無	無	枯損部の削除、 枝下ろし
18 207-052 [5336-72-41]	樹林 0.4 ha 実測:7本	鯖江市 敷山神社	社寺	100~199	杉* 杉* 杉* 杉*	373 338 335 315		35 35 35 35			樹林	裸地 雑樹・ その他低木 生育	無	無	無	無	良	無	無	1	無	無	無
18 207-053 [5336-72-41]	樹林 0.08 ha 実測:1本	鯖江市 熊野神社	社寺	100~199	杉*	367		30	10	1	樹林	裸地	無	無	無	無	良	無	無	2	無	無	無
18 207-054 [5336-72-52]	樹林 0.15 ha 実測:2本	鯖江市	個人	100~199	杉* 杉*	320 310		30 30	10 8	1 1	樹林	雑樹・その 他低木生育	無	無	無	無	良	無	無	1	無	無	無
18 207-055 [5336-72-52]	樹林 0.5 ha 実測:3本	鯖江市	個人	100~199	杉* 杉* 杉*	368 322 312		30 30 30	10 10 10	1 1 1	樹林	雑樹・その 他低木生育	無	無	無	無	良	無	無	1	無	無	無
18 207-056 [5336-72-22]	樹林 実測:3本	鯖江市	個人	100~199	杉* 杉* 杉*	384 320 316	230	30 30 30	10 10 10	3 1 1	樹林	雑樹・その 他低木生育	無	無	無	無	良	無	無	2	無	無	無
18 207-057 [5336-72-32]	単木	鯖江市	その他 公有	200~299	ケナ	490		10	5	1	耕地 建 物群 道 路	舗装	大枝枯損 空洞あり	無	無	無	不良:枯 死寸前	無	無	2	無	無	無
18 207-058 [5336-72-32]	樹林 0.06 ha 実測:4本	鯖江市	個人	100~199	ケナ ケナ ケナ ケナ	345 320 315 300		40 40 40 40	25 25 15 15	1 1 1 1	樹林 建 物群 そ の他	雑樹・その 他低木生育 ササその他 やぶ	無	無	無	無	良	無	無	1	無	無	無

コード番号 [3次メッシュコード]	区分	所在地、 通称名	所有者	推定樹齢 (年)	巨木測定値 樹種名	幹周 (cm)	主幹 (cm)	樹高 (m)	枝張 (m)	株立 (本)	周囲 の 状況	根元 の 状況	欠損度	動物生息 鳥 獣	着生 植物	健全 度	信仰対象	独特の 呼称	故事 伝承	視 認 性	保護制度指定	解説 板等	特記事項		
18 302-001 [5336-73-35]	樹林	美山町 河内神社	社寺	200~299	ナナ ナナ ナナ	580 470 530		10 15 20	11 10 20	1		裸地		無	無	無	不良:そ の他	無	無	3	無	無	無		
18 302-002 [5336-73-43]	樹林	美山町 中平禪神 社			イヨ イヨ	326 305		28 25	15 15	1	樹林	裸地		無	無	無	良	無	無	無	無	無	無		
18 302-003 [5336-73-43]	01/02 実測:6本	樹林 美山町 中平禪神 社		200~299	ナナ ナナ ナナ ナナ	400 390 370 350		25 25 25 23	23 20 20 18	1	樹林	裸地 草地・ 地被類		無	無	無	良	無	無	1	無	無	無		
18 302-003 [5336-73-43]	02/02 実測:5本	樹林 美山町 中平禪神 社	社寺	200~299	ナナ ナナ ナナ ナナ	480 412 431 433		30 30 27 27	10 8 8 10	1	樹林	裸地		無	無	無	良	無	無	1	無	無	無		
18 302-004 [5336-72-49]	樹林 実測:10本	美山町 東河原神 社	社寺	300以上	ナナ ナナ ナナ ナナ	540 410 343 325		30 30 30 28	15 5 10 10	1	樹林	裸地 草地・ 地被類		無	無		無	信仰対象あ り	無	無	2	無	無	無	
18 302-005 [5336-73-60]	単木	美山町 東天田神 社	社寺	200~299	イヨ	350		30	20	1	その他	裸地	下部幹折れ	無	無	無	良	無	無	1	無	無	無		
18 302-006 [5436-02-18]	単木	美山町 小和清水 神社	社寺	100~199	イヨ	332		25	20	1	その他	裸地		無	無	無	有良	無	無	1	無	無	無		
18 302-007 [5436-03-34]	樹林	美山町 四谷堂	社寺	200~299	ミ ミ	440 415		28 28	15 18	1	樹林	裸地		無	無	無	良	無	無	2	無	無	無		
18 302-008 [5436-02-16]	単木	美山町 市波本光 坊	社寺	300以上	ミ	340		30	12	1	樹林	草地・地被 類	無	無	無	無	良	無	無	3	無	無	無		
18 321-001 [5436-02-55]	樹林 2.5 ha 実測:25本 推定:35本	松岡町 上吉野藏 王山	市町村	100~199	ナナ ナナ ナナ ナナ	487 480 445 430		20 18 18 16	8 7 10 8		樹林	草地・地被 類 雑樹・そ の他低木生 育	枯損木や あり 倒木 ややあり	不明	不明	無	良	無	信仰対象あ り	無	有*	1	無	無	定期的な下刈り ・清掃
18 321-002 [5436-12-04]	樹林 0.099 ha 実測:1本	松岡町 神明慶宗 寺	社寺	300以上	ミ	365		25	10		樹林	裸地 舗装	無	不明	不明	有良	無	無	無	1	無	無	無		
18 321-003 [5436-12-03]	樹林 0.2 ha 実測:1本	松岡町 芝原昌藏 寺	社寺	300以上	ナナ	360		30	8		樹林	草地・地被 類 舗装 そ の他	無	不明	不明	有良	無	無	無	1	無	無	無		
18 321-004 [5436-12-14]	樹林 0.132 ha 実測:1本	松岡町 西尾源太 郎宅	個人	100~199	ナナ	320		23	8		その他	草地・地被 類 雑樹・そ の他低木生 育 舗装	無	加	不明	有良	無	無	無	1	無	無	無		
18 321-005 [5436-12-33]	樹林 0.066 ha 実測:1本	松岡町 八幡神社	社寺	100~199	ナナ	350		28	15		樹林	裸地	無	不明	不明	有良	不明	不明	不明	1	不明	無	無		

コード番号 [3次マッシュコード]	区分	所在地、 通称名	所有者	推定樹齢 (年)	巨木測定値 樹種名	幹周 (cm)	主幹 (cm)	樹高 (m)	枝張 (m)(本)	株立 (本)	周囲 の 状況	根元 の 状況	欠損度	動物生息 鳥 獣	着生 植物	健全 度	信仰対象	独特の 呼称	故事 伝承	視 認 性	保護制度指定	解説 板等	特記事項
18 321-006 [5436-12-23]	樹林 0.0825 ha 実測:1本	松岡町 田中藤右 工門邸	個人	100~199	ナナ	330		20	13		樹林	裸地 草地・ 地被類 雑樹・ その他低 木生育	無	不明	不明	有 良	不明	不明	不明	1	不明	無	無
18 321-007 [5436-12-03]	樹林 実測:1本 推定:2本	松岡町 豊島茂宅	個人	100~199	ナナ	385		15	7		道路 そ の他	草地・地被 類 雑樹・そ の他低木生 育 舗装	無	不明	不明	有 良:一部 枯損	不明	不明	不明	2	不明	無	無
18 321-008 [5436-02-73]	単木	松岡町 西野中	不明	100~199	ナナ	310		8	5		耕地	草地・地被 類	大枝枯損 頭頂部隆折 れ	不明	不明	有 不良:一 部枯損	不明	不明	不明	1	不明	無	無
18 322-001 [5436-02-68]	樹林 33 ha 実測:54本 推定:70本	永平寺町 永平寺境 内	社寺	300以上	ナナ ナナ ナナ ヒナ	790 720 630 300		50 47 40 45	10 9 9 12		樹林 建 物群 道 路 水面	裸地 草地・ 地被類 雑樹 ・その他低 木生育 舗装 その他	枯損木やや あり	不明	不明	有 良	不明	不明	不明	2	不明	無	無
18 322-002 [5436-02-68]	樹林 20 ha 実測:2本	永平寺町 門前町	不明	100~199	ナナ ナナ	380 400	300	25 30	7 18	2	樹林	草地・地被 類 雑樹・そ の他低木生 育 舗装	無	不明	不明	有 良	不明	不明	不明	2	不明	無	無
18 322-003 [5436-12-16]	樹林 300 ha 実測:11本	永平寺町 東古市伊 藤務宅	個人	100~199	ナナ	325		28	20		その他	裸地	無	不明	不明	無 良	無	無	無	1	無	無	無
18 322-004 [5436-12-16]	樹林 0.033 ha 実測:1本 推定:2本	永平寺町 東古市春 日神社	社寺	100~199	ナナ	305		22	10		樹林	裸地 舗装 その他	無	不明	不明	有 良	不明	不明	不明	1	不明	無	無
18 322-005 [5436-12-06]	樹林 0.033 ha 推定:1本	永平寺町 高橋4 1 6ルート 道路ワキ	不明	100~199	ナナ	310		20	15		耕地 道 路	草地・地被 類 雑樹・そ の他低木生 育	無	不明	不明	有 良	不明	無	不明	1	不明	無	無
18 322-006 [5436-12-06]	単木	永平寺町 谷口小林 竜二宅	個人	300以上	ナナ	380		20	20		その他	裸地	大枝枯損	不明	不明	有 良	無	無	無	1	無	無	無
18 322-007 [5436-02-99]	単木	永平寺町 川治庄兵 衛宅	個人	100~199	ヒ	380		35	8		その他	裸地	大枝枯損	不明	不明	有 良	無	無	無	1	無	無	無
18 322-008 [5436-12-09]	樹林 0.165 ha 実測:2本	永平寺町 大久保司 郎宅	個人	100~199	ナナ	330		18	8		その他	裸地 草地・ 地被類 舗装	枯損木やや あり	不明	不明	有 良	無	無	無	3	無	無	無
18 322-009 [5436-12-09]	樹林 0.132 ha 実測:1本	永平寺町 渡辺忠宅	個人	200~299	ナナ	340	240	20	18	2	その他	裸地 雑樹・ その他低木 生育	無	不明	不明	有 不良:一 部枯損	無	無	無	1	無	無	無
18 322-010 [5436-12-18]	樹林 0.099 ha 実測:3本 推定:4本	永平寺町 玉剣神社	社寺	200~299	ナナ ナナ	350 310		30 30	12 11		樹林	裸地	無	不明	不明	有 良	不明	不明	不明	1	不明	無	無

コード番号 [3次メッシュコード]	区分	所在地、 通称名	所有者	推定樹齢 (年)	巨木測定値 樹種名	幹周 (cm)	主幹 (cm)	樹高 (m)	枝張 (m)	株立 (本)	周囲 の 状況	根元 の 状況	欠損度	動物生息 鳥 獣	着生 植物	健全 度	信仰対象	独特の 呼称	故事 伝承	視認 性	保護制度指定	解説 板等	特記事項	
18 322-011 [5436-12-18]	樹林 0.165 ha 実測:1本	永平寺町 住吉神社	社寺	200~299	ナナ	350		28	12		樹林	裸地・草地・ 地被類 雑樹 ・その他低 木生育 その 他	枯損木や あり	有	不明	無	良	不明	不明	不明	1	不明	無	無
18 322-012 [5436-12-26]	樹林 0.066 ha 実測:1本	永平寺町 八幡神社	社寺	200~299	ナナ	340		15	12		樹林	裸地 その他	無	不明	不明	有	良 :一部枯 損	不明	不明	不明	1	不明	無	無
18 323-001 [5436-03-83]	樹林 実測:2本	上志比村 興行寺	社寺	300以上	ナナ ナナ	410 365		24 24	14 13	1	建物群	裸地	無	無	有	良	無	無	無	2	無	無	定期的な下刈り ・清掃	
18 323-002 [5436-03-83]	単木	上志比村 山田宅	個人	200~299	ナナ	307		22	12	1	建物群	草地・地被 類	無	無	有	良	無	無	無	2	無	無	定期的な下刈り ・清掃	
18 323-003 [5436-03-73]	単木	上志比村 嶋田宅	個人	100~199	ナ	320		25	12	1	建物群	裸地	無	無	有	良	無	無	無	1	無	無	定期的な下刈り ・清掃	
18 323-004 [5436-03-73]	単木	上志比村 酒井幸男 宅	個人	200~299	ナナ	325		17	19	1	建物群	裸地	大枝枯損	無	無	有	良	無	無	無	2	無	無	定期的な下刈り ・清掃
18 323-005 [5436-03-83]	単木	上志比村 南部正己 宅	個人	200~299	ナナ	340		18	15	1	建物群	草地・地被 類	無	無	有	良	無	無	無	2	無	無	定期的な下刈り ・清掃	
18 323-006 [5436-03-83]	樹林 実測:2本	上志比村 朝井宅	個人	200~299	ナナ ナナ	335 353		22 24	12 14	1	建物群	草地・地被 類	無	無	有	良	無	無	無	1	無	無	無	
18 323-007 [5436-03-92]	単木	上志比村 鈴木工場	個人	200~299	ナナ	300		16	14	1	建物群	裸地	大枝枯損	無	無	有	良	無	無	2	無	無	定期的な下刈り ・清掃	
18 323-008 [5436-03-82]	単木	上志比村 赤井泰子	個人	200~299	ナナ	338		16	15	1	建物群	草地・地被 類	無	無	有	良	無	無	無	1	無	無	定期的な下刈り ・清掃	
18 323-009 [5436-03-91]	単木	上志比村 犬山神社	社寺	300以上	ナナ	386		18	22	1	建物群	裸地	小枝枯損	無	無	有	良	無	無	2	無	無	定期的な下刈り ・清掃	
18 323-010 [5436-03-80]	樹林 実測:2本	上志比村 吉田長十 郎宅	個人	300以上	ナナ ナナ	305 300		22	10 21	1	建物群	裸地 草地・ 地被類	無	無	有	良	無	無	無	2	無	無	定期的な下刈り ・清掃	
18 323-011 [5436-03-80]	単木	上志比村 吉田辰雄 宅	個人	300以上	ナナ	326		22	23	1	建物群	裸地	小枝枯損	無	無	有	良	無	無	2	無	無	定期的な下刈り ・清掃	
18 323-012 [5436-03-80]	単木	上志比村 浅見神社	社寺	300以上	ナナ	370		28	14	1	樹林	裸地	無	無	有	良	無	無	無	1	無	無	定期的な下刈り ・清掃	
18 342-001 [5336-75-37]	単木	和泉村 上屋敷	個人	300以上	ナナ	400		18	14	1	道路	草地・地被 類	空洞あり	無	無	有	良	無	無	2	無	無	その他	
18 342-002 [5336-75-05]	樹林 0.01 ha 実測:2本	和泉村 徳野神社 境内	社寺	300以上	ナナ ナナ	323 300		36 36	8	1	樹林	雑樹・その 他低木生育	無	不明	有	良	無	無	無	1	無	無	定期的な下刈り ・清掃	



コード番号 [3次マツコード]	区分	所在地、 通称名	所有者	推定樹齢 (年)	巨木測定値 樹種名	幹周 (cm)	主幹 (cm)	樹高 (m)	枝張 (m)	株立 (本)	周囲 の 状況	根元の 状況	欠損度	動物生息 鳥 獣	着生 植物	健全 度	信仰対象	独特の 呼称	故事 伝承	視 認 性	保護制度指定	解説 板等	特記事項
18 342-003 [5336-65-94]	単木	和泉村 川合水谷 □	個人	300以上	杉*	395		30	20	1	樹林	種樹・その他 低木生育	無	無	無	有良	無	無	無	2	無	無	無
18 342-004 [5336-65-94]	単木	和泉村 川合山原 □	個人	300以上	杉*	340		28	13	1	樹林	種樹・その他 低木生育	無	無	無	有良	無	無	無	2	無	無	無
18 342-005 [5336-65-94]	単木	和泉村 山原	個人	200~299	杉*	425		28	15	1	樹林	種樹・その他 低木生育	無	無	無	有良	無	無	無	1	無	無	無
18 342-006 [5336-65-83]	単木	和泉村 朝日の神 社	社寺	200~299	杉*	300		23	10	1	樹林	裸地	無	無	無	有良	無	無	無	2	無	無	定期的な下刈り ・清掃
18 342-007 [5336-65-83]	単木	和泉村 朝日桜川 宅	個人	100~199	杉*	392		25	15	1	建物群	裸地	無	無	無	有良	無	無	無	1	無	無	定期的な下刈り ・清掃
18 342-008 [5336-65-72]	樹林 実測:1本	和泉村 角野吉川 宅	個人	200~299	杉* 杉* 杉*	360 345 311		24 25 12	8 11 10	1 2 2	建物群	草地・地被 類	無	無	有良	無	無	無	無	1	無	無	定期的な下刈り ・清掃
18 342-009 [5336-64-58]	樹林 0.2 ha 実測:5本	和泉村 八幡神社	社寺	300以上	杉* 杉* 杉* 杉*	365 310 305 300		34	16	1 1 1 1	樹林	種樹・その他 低木生育	無	不明	有良	無	無	無	無	1	無	無	定期的な下刈り ・清掃
18 342-010 [5336-64-69]	樹林 1 ha 実測:11本	和泉村 白山神社	社寺	300以上	杉* 杉*	400 390		38 38	11	1 1	樹林	種樹・その他 低木生育	無	不明	有良	無	無	不明	不明	1	無	無	定期的な下刈り ・清掃
18 342-011 [5336-65-91]	樹林 0.01 ha 実測:1本	和泉村 下山神社	社寺	300以上	杉*	300		25	9	1	樹林	草地・地被 類	無	無	有良	無	無	無	無	2	無	無	定期的な下刈り ・清掃
18 342-012 [5336-65-91]	単木	和泉村 東宅	個人	200~299	杉*	450		14	14	1	耕地	草地・地被 類	小枝枯損	無	無	有良	無	無	無	2	無	無	無
18 342-013 [5336-75-01]	単木	和泉村 下山	個人	200~299	杉* 杉*	490		18	17	5	耕地	草地・地被 類	無	無	無	有良	無	無	不明	1	無	無	その他
18 361-001 [5436-21-42]	樹林 8 ha 実測:13本	三国町 三国神社	社寺	300以上	杉* 杉* 杉* 杉*	577 460 366 357		23 14 18 16	18 15 8 10	樹林	樹林	裸地 草地・ 地被類 種樹 ・その他低 木生育 舗装	枯損木やや あり 倒木 ややあり	不明	不明	有良	信仰対象あり	不明	不明	1	不明	無	無
18 361-002 [5436-21-42]	樹林 1.5 ha 実測:6本 推定:8本	三国町 性海寺	社寺	300以上	杉* 杉* 杉* 杉*	475 350 447 315		22 20 10 20	8 12 6 12	樹林 建 物群	樹林 建 物群	裸地 草地・ 地被類 種樹 ・その他低 木生育 舗装 その他	枯損木やや あり 倒木 ややあり	不明	不明	有良 不良 :一部枯 損	不明	不明	不明	1	不明	無	無
18 361-003 [5436-21-42]	樹林 実測:3本	三国町 性海寺	社寺	300以上	杉* 杉* 杉*	350 320 310		20 18 25	12 12 12	2	樹林	草地・地被 類 種樹・そ の他低木生 育 その他	倒木ややあ り	不明	不明	有良 不良 :一部枯 損	不明	不明	不明	2	無	無	無

コード番号 【3次元コード】	区分	所在地 通称名	所有者	推定樹齢 (年)	巨木測定値 樹種名	幹周 (cm)	主幹 (cm)	樹高 (m)	枝張 (m)	株 立 (本)	周囲 の 状況	根元 の 状況	欠損度	動物生息 鳥 獣	着生 植物	健全 度	信仰対象	独特の 呼称	故事 伝承	視 認 性	保護制度指定	解説 板等	特記事項	
18 361-004 【5436-21-52】	樹林 1 ha 実測:3本	三国町 西光寺	社寺	300以上	ナリ ナリ ナリ	412 495 475		15 25 25	3 12 15		樹林	裸地 草地・ 地被類 舗装		不明	不明	有	良 不良: 病虫害	無		無	1 無		無 無	
18 361-005 【5436-21-52】	樹林 実測:2本	三国町 水川神社	社寺	300以上	ナリ ナリ	326 465		22 30	15 15		樹林 建 物群	裸地 舗装		無	無	無	良	不明	不明	不明	1 不明		無 無	
18 361-006 【5436-21-61】	樹林 2.5 ha 実測:20本 推定:30本	三国町 滝谷寺	社寺	300以上	ナリ スダジイ ナリ ミ	430 380 464 312		28 15 29 20	20 18 7 8	1	樹林	裸地 草地・ 地被類 雑樹 ・その他低 木生育 舗装	枯損木多い	アケボノ, ツツミ, ツツミ	ナリ, ナリ, ナリ, ナリ	有	不良:枯 死寸前 一部枯損 異常落 葉	無	不明	不明	1 無		無 無	
18 361-007 【5436-21-61】	樹林 1 ha 実測:2本	三国町 西光寺	社寺	300以上	ナリ ナリ	419 370		28 22	10 13		樹林 建 物群	裸地 草地・ 地被類 雑樹 ・その他低 木生育 その 他		不明	不明	無	良	不明	不明	不明	1 不明		無 無	
18 361-008 【5436-21-42】	樹林 0.033 ha 実測:1本	三国町 金比羅宮	社寺	300以上	イロ		320	23	8		樹林	裸地 草地・ 地被類	無	不明	不明	有	良	不明	不明	不明	1 不明		無 無	
18 361-009 【5436-21-41】	単木	三国町 円海寺	社寺	200~299	ナリ	353		20	10		その他	裸地	無	無	無	有	良	不明	龍縛りの 松	不明	1 不明		樹名板 無	
18 361-010 【5436-21-00】	単木	三国町 米納津昇 吾楼本店 東	個人	300以上	ナリ	352		17	12		耕地	裸地	大枝枯損 小枝枯損	無	無	有	不良:一 部枯損 異常落葉	不明	不明	不明	1 不明		無 無	
18 361-011 【5436-11-91】	樹林 0.1 ha 実測:2本	三国町 白山神社	社寺	300以上	ナリ スダジイ	333 460	260	23 22	15 12	2	樹林 建 物群	裸地 草地・ 地被類 雑樹 ・その他低 木生育 舗装		無	無	有	良	不明	不明	不明	1 不明		無 無	
18 361-012 【5436-21-22】	樹林 0.2 ha 実測:4本	三国町 鶴森神社	社寺	300以上	ナリ ナリ ナリ ナリ	341 318 310 304		19 18	15 10		樹林 建 物群	裸地 草地・ 地被類 雑樹 ・その他低 木生育 その 他	枯損木多い	不明	不明	有	良 不良: 一部枯 損	不明	不明	不明	2 不明		無 無	
18 361-013 【5436-21-53】	単木	三国町 白山神社	社寺	300以上	ナリ	375		5	3.5		公園	裸地	大枝枯損 頭頂部幹折 れ 空洞あ り	無	無	有	不良:枯 死寸前	信仰対象あり	不明	不明	不明	2 不明		無 無
18 361-014 【5436-21-63】	樹林 1 ha 実測:4本	三国町 本流院	社寺	200~299	ナリ スダジイ ナリ ナリ	366 550 310 370		15 15 16 15	12 16 10 8		樹林 建 物群	裸地 草地・ 地被類 雑樹 ・その他低 木生育 その 他	枯損木やや あり 倒木 ややあり	不明	不明	有	良	無	無	無	1 無		無 無	
18 361-015 【5436-21-63】	樹林 0.1 ha 実測:1本	三国町 加戸神社	社寺	300以上	スダジイ	308		12	10	2	樹林 建 物群	裸地 雑樹・ その他低木 生育		無	無	有	不良:病 虫害	無	不明	不明	不明	3 不明		無 無

コード番号 [3次メカコード]	区分	所在地 通称名	所有者	推定樹齢 (年)	巨木測定値 樹種名	幹周 (cm)	主幹 (cm)	樹高 (m)	枝張 (m)(本)	株立 (本)	周囲 の 状況	根元 の 状況	欠損度	動物生息 鳥 獣	着生 植物	健全 度	信仰対象	独特の 呼称	故事 伝承	視認 性	保護制度指定	解説 板等	特記事項		
18 361-016 [5436-21-92]	樹林 0.1 ha 実測:1本	三国町 梶神社	社寺	300以上	カシ カシ	710		10	5	樹林 建物群	建物 群	裸地		アゲハ ク	不明	無	不良:一 部枯損 異常落葉	信仰対象あり	無	無	1	無	無	無	
18 361-017 [5436-21-62]	樹林 0.1 ha 実測:1本	三国町 白山神社	社寺	200~299	カシ	345		5	5	樹林 建物群	建物 群	草地・地被 類 雑樹・そ の他低木生 育		不明	不明	有	良	不明	不明	不明	2	不明	無	無	
18 361-018 [5436-21-72]	樹林 0.231 ha 実測:5本	三国町 松樹院	社寺	300以上	カシ カシ カシ カシ	325 525 398 302		15 12 10 15	7 15 13 10	樹林 建物群 道 路面	建物 群	裸地 草地・ 地被類 雑樹 ・その他低 木生育 落葉	枯損木やや あり	無	無	有	良	無	無	無	2	無	無	無	
18 361-019 [5436-21-72]	樹林 実測:1本	三国町 湊別神社	社寺	200~299	カシ	300		13	6	樹林 建物群	建物 群	裸地 草地・ 地被類 雑樹 ・その他低 木生育	枯損木やや あり	カウ カウ	不明	有	良	不良: 一部枯 損	信仰対象あり	無	無	2	無	無	無
18 361-020 [5436-21-84]	樹林 0.1 ha 実測:4本	三国町 池上神社	社寺	300以上	カシ カシ カシ カシ	340 326 352 320		15 7 8 7	13 7 7 6	樹林	樹林	草地・地被 類		無	無	有	良	不良: 一部枯 損	不明	不明	不明	2	不明	無	無
18 361-021 [5436-21-84]	樹林 1 ha 実測:4本	三国町 墓地公園	市町村	200~299	カシ カシ カシ カシ	320 340 340 380		20 18 18 20	12 2 8 15	公園	公園	裸地 その他	枯損木やや あり	不明	不明	有	良	不明	不明	不明	1	不明	無	無	
18 361-022 [5436-20-99]	樹林 3 ha 実測:8本	三国町 安島、雄 島 大湊	社寺	300以上	カシ カシ カシ カシ	560 475 427 422		17 16 13 12		樹林	樹林	ササその他 やぶ	無	不明	不明	有	良	信仰対象あり 祭事あり	不明	不明	1	天然記念物等(国 定)自然公園(国定 )	樹名板 解説板	無	
18 362-001 [5436-31-07]	樹林 2 ha 実測:1本 推定:3本	芦原町 安楽寺	社寺	300以上	カシ カシ	360 270		21	10	樹林	樹林	裸地 雑樹・ その他低木 生育	枯損木やや あり	カウ カウ	カウ	有	不良	信仰対象あり	無	有*	1	天然記念物等(市 町村)自然環境 保全地域(都道府 県)	無	その他	
18 362-002 [5436-21-98]	樹林 0.7 ha 実測:4本	芦原町 赤尾白山 神社	社寺	300以上	カシ カシ カシ カシ	580 315 305		25 20 20	12 12 10	樹林	樹林	裸地 草地・ 地被類 雑樹 ・その他低 木生育	枯損木やや あり	アゲハ ク	不明	有	良	不良: 一部枯 損	不明	不明	1	天然記念物等(市 町村)	解説板	無	
18 362-003 [5436-21-76]	樹林 0.7 ha 実測:2本	芦原町 養善寺	社寺	300以上	カシ カシ	360	312	28 15	18 8	樹林	樹林	裸地 草地・ 地被類 雑樹 ・その他低 木生育 落葉	枯損木やや あり	無	無	有	良	無	無	無	1	天然記念物等(市 町村)	無	枯損部の削除、 枝下ろし	
18 362-004 [5436-21-76]	樹林 0.1 ha 実測:1本 推定:4本	芦原町 日吉神社	社寺	200~299	カシ	310		15	10	樹林	樹林	草地・地被 類 雑樹・そ の他低木生 育 ササその 他やぶ	枯損木やや あり	不明	不明	有	不良	不明	不明	不明	2	不明	無	無	
18 362-005 [5436-21-77]	樹林 0.2 ha 実測:4本 推定:5本	芦原町 八幡神社	社寺	300以上	カシ カシ カシ カシ	500 480 340 330		20 20 18 18	15 15 8 10	樹林	樹林	裸地 草地・ 地被類 雑樹 ・その他低 木生育	倒木ややあ り	ヒドリ	無	有	良	不明	不明	不明	1	不明	無	無	

コード番号 [3次元コード]	区分	所在地 通称名	所有者	推定樹齢 (年)	巨木測定値 樹種名	幹周 (cm)	主幹 (cm)	樹高 (m)	枝張 (m)	株立 (本)	周囲 の 状況	根元 の 状況	欠損度	動物生息 鳥 獣	着生 植物	健全 度	信仰対象	独特の 呼称	故事 伝承	視 認 性	保護制度指定	解説 板等	特記事項	
18 363-001 [5436-22-91]	樹林 0.99 ha 実測:4本 推定:6本	金津町 春日神社	社寺	200~299	カヅイ カヅイ カヅイ カ	330 315 410 390	260	15	10 8 12 20	2	樹林 耕 地 道路	裸地 草地・ 地被類 雑樹 ・その他低 木生育 舗装	枯損木多い 倒木やや あり	不明 不明	不明	有	良	不明	衣かけの 杉	有	1	天然記念物等(市 町村)	樹名板 解説板	支柱設置
18 363-002 [5436-21-68]	単木	金津町 一里塚	不明	不明	カ	330		9	10	5	耕地 道 路	草地・地被 類	大枝枯損 小枝枯損	不明 不明	不明	有	不良	不明	不明	不明	2	天然記念物等(市 町村)	無	無
18 363-003 [5436-21-57]	樹林 0.3 ha 実測:1本 推定:3本	金津町 明善寺	社寺	200~299	カ	330		30	7		樹林	裸地 草地・ 地被類 雑樹 ・その他低 木生育 舗装 その他		不明 不明	無	良	不明	不明	不明	1	不明	無	無	
18 363-004 [5436-21-58]	樹林 0.1 ha 実測:2本	金津町 大鳥神社	社寺	300以上	カ カ	597 560		35	15		樹林	裸地 雑樹・ その他低木 生育 舗装 その他	無	不明 不明	無	良	信仰対象あり	大鳥神社 の大銀杏	不明	1	天然記念物等(市 町村)	解説板	保護棚設置	
18 363-005 [5436-21-58]	樹林 1.5 ha 実測:2本	金津町 金津神社	社寺	200~299	カ カ	340 340		22	10		樹林	裸地 草地・ 地被類 雑樹 ・その他低 木生育 舗装	枯損木多い	不明 不明	無	不良:一 部枯損	不明	不明	不明	1	不明	無	保護棚設置	
18 363-006 [5436-22-84]	樹林 0.33 ha 実測:3本 推定:5本	金津町 六社大明 神	社寺	200~299	カ カ カ カ	470 340 390 490	200	40	8 30 22 23	8 8 10 3	樹林	草地・地被 類 雑樹・そ の他低木生 育 舗装 そ の他	倒木ややあ り	不明 不明	有	良	不明	不明	不明	2	不明	無	無	
18 363-007 [5436-22-32]	樹林 0.165 ha 実測:1本	金津町 志田満宅	個人	300以上	カヅイ	340		20	13		樹林 そ の他	草地・地被 類		無	無	有	良	無	無	無	1	無	無	無
18 363-008 [5436-21-58]	単木	金津町 坂野尚宅	個人	200~299	カヅイ	300		15	8		その他	草地・地被 類	大枝枯損 小枝枯損	無	無	有	良	無	無	無	3	無	無	無
18 363-009 [5436-21-57]	単木	金津町 森太郎宅	個人	300以上	カヅイ	450		18	8		道路 そ の他	裸地		無	無	有	良	無	無	無	2	無	無	無
18 364-001 [5436-12-93]	単木	丸岡町 女形谷	社寺	300以上	カヅイ	510		15	8		その他	裸地	大枝枯損 小枝枯損 頭頂部折 れ 空洞あ り 異常な コブあり	不明 不明	不明	有	不良	信仰対象あり	不明	不明	3	天然記念物等(都 道府県)	石標	保護棚設置 枯 部の削除、枝下 ろし
18 364-002 [5436-12-71]	単木	丸岡町 石城戸	不明	300以上	カ	530		14	8		道路	舗装	大枝枯損 小枝枯損 空洞あり 異常なコブ あり	不明 不明	有	不良:一 部枯損	信仰対象あり	不明	不明	1	天然記念物等(市 町村)	解説板 石標	無	
18 364-003 [5436-22-02]	樹林 0.0495 ha 実測:1本	丸岡町 広島島雄 宅	個人	100~199	カ	380		22	10		建物群 その他	裸地 草地・ 地被類 そ の他	無	不明 不明	無	良	不明	不明	不明	1	不明	無	無	

コード番号 [3次メッシュコード]	区分	所在地, 通称名	所有者	推定樹齢 (年)	巨木測定値 樹種名	幹周 (cm)	主幹 (cm)	樹高 (m)	枝張 (m)	株立 (本)	周囲 の 状況	根元 の 状況	欠損度	動物生息 鳥 獣	着生 植物	健全度	信仰対象	独特の 呼称	故事 伝承	視 認 性	保護制度指定	解説 板等	特記事項
18 364-004 [5436-22-03]	樹林 0.3 ha 実測:1本	丸岡町 神明神社	社寺	300以上	ガゾイ	595		15	7		樹林	裸地 雑樹・ その他低木 生育 舗装	無	不明	不明	有 不良:一 部枯損	信仰対象あり 不明	不明	不明	2	不明	無	その他
18 364-005 [5436-12-21]	樹林 0.0099 ha 実測:2本	丸岡町 熊堂	不明	200~299	竹 竹	400 340		25 25	8 6		公園	裸地	無	不明	不明	無 良	不明	不明	不明	1	不明	無	無
18 364-006 [5436-12-96]	樹林 0.099 ha 実測:2本 推定:4本	丸岡町 日吉神社	社寺	200~299	竹 竹	340 310		15 15	8 10		樹林	裸地 雑樹・ その他低木 生育	無	不明	不明	無 良	不明	不明	不明	1	不明	無	無
18 364-007 [5436-22-03]	樹林 0.33 ha 実測:1本	丸岡町 受法寺	社寺	300以上	ガゾイ	835	230	20	20	5	樹林	裸地 草地・ 地被類 雑樹 ・その他低 木生育 舗装	無	不明	不明	有 良	無	無	無	2	無	無	無
18 364-008 [5436-12-21]	樹林 0.0165 ha 実測:1本	丸岡町 熊堂	社寺	200~299	竹	330		18	8		樹林 道 路	裸地 舗装	無	不明	不明	無 良	不明	不明	不明	1	不明	無	無
18 364-009 [5436-12-33]	樹林 0.033 ha 実測:1本	丸岡町 若一神社	社寺	200~299	竹	320		27	18		樹林	裸地	無	不明	不明	有 良	不明	不明	不明	1	不明	無	無
18 364-010 [5436-12-33]	樹林 実測:1本 推定:3本	丸岡町 小林雅春 宅	個人	100~199	竹	360	260	18	15	2	道路 そ の他	裸地	無	不明	不明	有 良	無	無	無	1	無	無	無
18 364-011 [5436-12-53]	樹林 0.165 ha 実測:1本 推定:3本	丸岡町 高岡繁宅	個人	200~299	竹	340		30	20		その他	裸地 草地・ 地被類 雑樹 ・その他低 木生育	無	不明	不明	有 良	無	無	不明	1	無	無	無
18 364-012 [5436-12-63]	樹林 0.099 ha 実測:1本	丸岡町 多禪神社	社寺	300以上	杉	345		30	10		樹林	草地・地被 類 雑樹・そ の他低木生 育 舗装	無 倒木ややあ り	不明	不明	有 良	不明	不明	不明	1	不明	無	無
18 365-001 [5436-11-38]	樹林 0.033 ha 実測:1本	春江町 正蓮花	市町村	300以上	1/竹	500	310	20	12	2	その他	草地・地被 類 舗装	無	不明	不明	有 良 不良: 一部枯 損	無	無	無	1	無	無	無
18 365-002 [5436-11-84]	樹林 0.2 ha 実測:1本	春江町 紀信神社	社寺	300以上	7/竹	370		23	8		樹林	裸地 草地・ 地被類 雑樹 ・その他低 木生育 そ の他	無	不明	不明	有 不良:一 部枯損	信仰対象あり	オニヒバ	有*	2	天然記念物等(市 町村)	樹名板 解説板	保護朝顔設置
18 365-003 [5436-11-55]	樹林 0.099 ha 実測:1本	春江町 神明神社	社寺	300以上	竹	403		12	4		樹林	裸地	無	無	無	無 不良:枯 死寸前	信仰対象あり	無	不明	2	無	無	薬剤散布・施肥
18 365-004 [5436-11-85]	単木	春江町 牧田吉史 宅	個人	300以上	竹	410		28	13		樹林	草地・地被 類 雑樹・そ の他低木生 育	小枝枯損	不明	不明	有 良	不明	不明	不明	1	不明	無	無

コード番号 [3次メッシュコード]	区分	所在地 通称名	所有者	推定樹齢 (年)	巨木測定値 樹種名	幹周 (cm)	主幹 (cm)	樹高 (m)	枝張 (m)	株 立 (本)	周囲 の 状況	根元 の 状況	欠損度	動物生息 鳥 獣	着生 植物	健全 度	信仰対象	独特の 呼称	故事 伝承	視 認 性	保護制度指定	解説 板等	特記事項	
18 366-001 [5436-11-99]	樹林 0.01 ha 実測:2本 推定:3本	坂井町 八幡神社	社寺	200~299	ナリ ナリ	303 560	230	20 22	12 10	3	樹林	裸地 草地・ 地被類 舗装	枯損木や あり	不明	不明	無	良	不明	不明	不明	1	不明	無	無
18 366-002 [5436-11-78]	樹林 0.01 ha 実測:1本	坂井町 島田信邸	個人	200~299	ナリ	456		25	20		樹林 其 その他	草地・地被 類 雑樹・其 その他低木生 育	無	不明	不明	無	良	不明	不明	不明	1	不明	無	無
18 366-003 [5436-11-97]	樹林 0.297 ha 実測:2本	坂井町 向井敬一 宅	個人	300以上	ダザイ 仔ナリ	370 316		20	12		樹林 其 その他	裸地 草地・ 地被類	無	無	無	有	良	無	無	1	無	無	無	
18 366-004 [5436-11-96]	樹林 0.099 ha 実測:1本	坂井町 大島清一 宅	個人	100~199	ナリ	380		23	12		樹林	裸地	無	無	無	無	良	無	無	無	1	無	無	無
18 366-005 [5436-11-96]	樹林 0.3 ha 実測:4本	坂井町 春日神社	社寺	300以上	ダザイ ナリ ナリ ナリ	365 404 430 370		15	12		樹林	裸地 草地・ 地被類 ナリ ササ その他やぶ その他	無	不明	不明	有	良	信仰対象あり	不明	不明	1	不明	無	保護樹設置
18 366-006 [5436-21-05]	樹林 0.08 ha 実測:1本 推定:2本	坂井町 船戸神社	社寺	100~199	ナリ	300		23	12		樹林	裸地 草地・ 地被類 雑樹 ・その他低 木生育	無	比	不明	無	良	不明	不明	不明	1	不明	無	無
18 366-007 [5436-21-14]	樹林 0.1 ha 実測:1本	坂井町 八幡宮	社寺	300以上	ナリ	415		13	4		樹林	裸地 雑樹・ その他低木 生育 舗装	無	不明	不明	無	不良	信仰対象あり	不明	不明	3	不明	無	無
18 366-008 [5436-21-14]	樹林 0.132 ha 実測:1本	坂井町 西川清一 宅	個人	100~199	ナリ	306		15	10		その他	裸地	無	無	無	無	良	無	無	無	2	無	無	無
18 366-009 [5436-21-14]	単木	坂井町 西川修三 宅	個人	100~199	ナリ	350		15	15	1	その他	裸地 草地・ 地被類	無	不明	不明	有	良	不明	不明	不明	2	不明	無	無
18 366-010 [5436-21-15]	樹林 0.3 ha 実測:1本 推定:2本	坂井町 春日神社	社寺	100~199	ナリ	335		20	10		樹林	草地・地被 類 雑樹・其 その他低木生 育 ナリ ササ その他やぶ 舗装	枯損木や あり	不明	不明	有	良	不明	不明	不明	1	不明	無	無
18 366-011 [5436-21-16]	樹林 0.198 ha 実測:1本 推定:2本	坂井町 酒井敬一 郎宅	個人	200~299	ダザイ	337		20	20	5	その他	草地・地被 類	無	無	無	有	良	無	無	無	2	無	無	無
18 366-012 [5436-21-17]	樹林 0.15 ha 実測:2本 推定:4本	坂井町 春日神社	社寺	300以上	ナリ ナリ	391 302		20	20		樹林	裸地 雑樹・ その他低木 生育	無	不明	不明	無	良	不明	不明	不明	1	不明	無	無
18 366-013 [5436-21-17]	単木	坂井町 栗原弘行 宅	個人	100~199	ナリ	313		17	12		その他	草地・地被 類	小枝枯損 空洞あり	不明	不明	無	良	無	無	無	1	無	無	無

コード番号 [3次のコード]	区分	所在地、 通称名	所有者	推定樹齢 (年)	巨木測定値 樹種名	幹周 (cm)	主幹 (cm)	樹高 (m)	枝張 (m)	株立 (本)	周囲 の 状況	根元 の 状況	欠損度	動物生息 鳥 獣	着生 植物	健全 度	信仰対象	独特の 呼称	故事 伝承	視認 性	保護制度指定	解説 板等	特記事項	
18 381-001 [5336-72-24]	樹林 0.09 ha 実測:1本	今立町 清根	個人	200~299	ナリ	360		19	20	1	樹林	雑樹・その他 低木生育 ササその他 やぶ	無	無	無	無	不良:一 部枯損	無	有	2	天然記念物等(都 道府県)	樹名板 解説板	枯損部の削除、 枝下ろし	
18 381-002 [5336-62-90]	単木	今立町 杉尾	社寺	300以上	ナリ	610		25	25	1	樹林	裸地	大枝枯損 小枝枯損	無	無	無	不良:一 部枯損	信仰対象あり	さかさず ぎ	有	3	天然記念物等(都 道府県)	樹名板	保護柵設置
18 381-003 [5336-62-70]	単木	今立町 大滝	社寺	200~299	ナリ	465		23	20	1	樹林	草地・地被 類 ササその他 やぶ	無	無	無	無	良	無	ゼンマイ ザクラ	有	2	天然記念物等(市 町村)	樹名板 解説板	保護柵設置
18 381-004 [5336-72-11]	樹林 0.1 ha 実測:8本	今立町 白山神社 水間神 社	社寺	200~299	ナリ ナリ ナリ ナリ	695 480 443 376		30 30 25 30	20 20 15 30	1 1 1 1	樹林	裸地	無	無	無	無	良	信仰対象あり	無	無	2	天然記念物等(都 道府県)	樹名板	無
18 381-005 [5336-72-10]	単木	今立町 西庄境 明光寺	社寺	200~299	ナリ	565		25	19	1	建物群	裸地	無	無	無	有	不良:一 部枯損	無	無	有	1	無	樹名板 解説板	枯損部の削除、 枝下ろし
18 381-006 [5336-62-80]	単木	今立町 奥の院	社寺	300以上	ナリ	712		23	15	1	樹林	草地・地被 類	無	無	無	無	良	信仰対象あり	無	有	3	天然記念物等(都 道府県)	樹名板 解説板	保護柵設置
18 381-007 [5336-71-09]	樹林 実測:1本	今立町 粟田部	社寺	200~299	トビガシ	400		20	20	1	樹林	草地・地被 類	無	無	無	無	良	無	ウスズミ ザクラ	有	2	天然記念物等(都 道府県)	樹名板 解説板	保護柵設置
18 381-008 [5336-61-79]	樹林 0.02 ha 実測:3本	今立町 大樽神 社	社寺	100~199	ナリ ナリ ナリ	395 323 320		30 30 30	10 8 1	1 1 1	樹林	裸地	無	無	無	無	良	無	無	無	2	無	無	無
18 381-009 [5336-62-80]	樹林 0.5 ha 実測:12本	今立町 大滝神社	社寺	200~299	ナリ ナリ ナリ ナリ	433 370 390 320		35 25 30 25	10 20 20 20	1 1 1 1	樹林	裸地	無	無	無	無	良	信仰対象あり	無	無	2	無	無	避雷針設置
18 381-010 [5336-72-01]	樹林 0.16 ha 実測:4本	今立町 山室神 社	社寺	100~199	ナリ ナリ ナリ ナリ	370 368 362 360		35 30 30 30	8 8 8 8	1 1 1 1	樹林	裸地	無	無	無	無	良	無	無	無	2	無	無	無
18 381-011 [5336-72-21]	樹林 0.06 ha 実測:1本	今立町 八幡神 社	社寺	100~199	ナリ	480		30	8	1	樹林	裸地	無	無	無	無	良	無	無	無	3	無	無	無
18 381-012 [5336-62-83]	樹林 0.04 ha 実測:3本	今立町 加茂神 社	社寺	200~299	ナリ ナリ ナリ	436 362 334		18 28 25	20 20 10	1 1 1	樹林	裸地	無	無	無	無	不良:一 部枯損	無	無	無	2	無	無	無
18 381-013 [5336-72-20]	単木	今立町 浄円寺	社寺	100~199	ナリ	410		15	4	1	その他	裸地	頭頂部 幹折れ	無	無	無	良	無	無	無	2	無	無	無
18 381-014 [5336-62-94]	樹林 0.01 ha 実測:1本	今立町 松ヶ岳神 社	社寺	200~299	ナリ	480		30	10	1	樹林	雑樹・その他 低木生育 ササその他 やぶ	無	無	無	有	良	無	無	無	2	天然記念物等(市 町村)	樹名板	無

コード番号 【3次元コード】	区分	所在地 通称名	所有者	推定樹齢 (年)	巨木測定値 樹種名	幹周 (cm)	主幹 (cm)	樹高 (m)	枝張 (m)	株立 (本)	周囲 の 状況	根元 の 状況	欠損度	動物生息		着生 植物	健全 度	信仰対象	独特の 呼称	故事 伝承	視 認 性	保護制度指定	解説 板等	特記事項
														鳥	獣									
18 381-015 【5336-62-08】	樹林 0.05 ha 実測:3本	今立町 岩本神社	社寺	100~199	ナギ ナギ ナギ	463 370 300		30 30 30	10 10 8	1 1 1	樹林	裸地	無	無	無	無	良	無	無	無	2	無	無	無
18 381-016 【5336-61-89】	樹林 0.06 ha 実測:2本	今立町 不老神社	社寺	100~199	ナギ ナギ	300 361		20 25	15 15	1 1	樹林	裸地	無	無	無	無	良	無	無	無	2	無	無	無
18 382-001 【5336-62-58】	樹林 0.1 ha 実測:10本	池田町 須波阿須 疑神社	社寺	100~199	ナギ ナギ ナギ ナギ	860 333 314 308		35 30 30 30	15 10 8 8	1 1 1 1	樹林	裸地	無	無	無	無	良	無	無	無	2	天然記念物等(市 町村)	無	無
18 382-002 【5336-62-67】	樹林 実測:2本	池田町 一里塚	市町村	200~299	ナギ ナギ	550 300		25 25	20 15	1 1	その他	裸地	無	無	無	無	良	無	無	無	2	天然記念物等(市 町村)	無	無
18 382-003 【5336-62-67】	単木	池田町 宇野宇中	個人	200~299	ナギ	625		35	25	1	樹林	裸地	無	無	無	無	良	無	無	無	2	天然記念物等(市 町村)	無	無
18 382-004 【5336-53-81】	樹林 実測:2本	池田町 八幡神社	社寺	100~199	ナギ ナギ	500 306		35 30	10 10	1 1	樹林	裸地	無	無	無	無	良	無	無	無	1	天然記念物等(市 町村)	無	無
18 382-005 【5336-62-77】	樹林 0.15 ha 実測:1本	池田町 八幡神社	社寺	200~299	ナギ	600		35	30	1	樹林	裸地	無	無	無	無	良	無	無	無	2	天然記念物等(市 町村)	無	無
18 382-006 【5336-62-48】	樹林 0.2 ha 実測:5本	池田町 日野見神 社	社寺	300以上	ナギ ナギ ナギ	700 370 323 310	600	35 30 30 30	20 10 10 10	3 1 1 1	樹林	裸地	無	無	無	無	良	無	無	無	2	天然記念物等(市 町村)	無	無
18 382-007 【5336-62-97】	樹林 0.25 ha 実測:1本	池田町 八幡神社	社寺	200~299	ナギ	677		40	35	1	樹林	雑樹・その 他低木生育 ササその他 やぶ	無	無	無	無	良	信仰対象あり	無	無	3	天然記念物等(市 町村)	無	無
18 382-008 【5336-72-29】	樹林 0.09 ha 実測:2本	池田町 神明社	社寺	100~199	ナギ ナギ	407 447		40 30	15 20	1 1	樹林	雑樹・その 他低木生育	無	無	無	無	良	無	無	無	3	無	無	無
18 382-009 【5336-73-12】	樹林 実測:1本	池田町 下荒谷	個人	100~199	ナギ	350		30	20	1	樹林	雑樹・その 他低木生育	無	無	無	無	良	無	無	無	3	無	無	無
18 382-010 【5336-73-02】	樹林 0.03 ha 実測:3本	池田町 大本(部 子川左岸 )	個人	100~199	ナギ ナギ ナギ	340 310 305		35 25 25	10 20 20	1 1 1	建物群	草地・地披 類	無	無	無	無	良	無	無	無	2	無	無	無
18 382-011 【5336-73-03】	樹林 0.0225 ha 実測:2本	池田町 八幡神社	社寺	100~199	ナギ	430 307		30 35	15 8	1 1	樹林	裸地	無	無	無	無	良	無	無	無	3	無	無	無
18 382-012 【5336-72-29】	樹林 0.15 ha 実測:4本	池田町 部子神社	社寺	200~299	ナギ ナギ ナギ ナギ	460 450 400 400		35 35 35 35	8 8 8 8	1 1 1 1	樹林	裸地 雑樹・ その他低木 生育	無	無	無	無	良	無	無	無	2	無	無	無



コード番号 [3次メカニト]	区分	所在地、 通称名	所有者	推定樹齢 (年)	巨木測定値 樹種名	幹周 (cm)	主幹 (cm)	樹高 (m)	枝張 (m)	株立 (本)	周囲 の 状況	根元 の 状況	欠損度	動物生息 鳥 獣	着生 植物	健全 度	信仰対象	独特の 呼称	故事 伝承	視認 性	保護制度指定	解説 板等	特記事項
18 382-013 [5336-63-91]	樹林 推定:10本	池田町 金見谷(江端治郎 右工門山林)	個人	100~199	ナナ	350		30	8	1	樹林	雑樹・その他 低木生育 ササその他 やぶ	無	無	無	無	無	無	無	3	無	無	無
18 382-014 [5336-63-80]	樹林 実測:2本	池田町 金見谷(藤田武志 宅前)	個人	100~199	ナナ	400 300		30 20	10 20	1 1	建物群	裸地	無	無	無	無	無	無	無	2	無	無	無
18 382-015 [5336-63-81]	樹林 0.15 ha 実測:3本	池田町 八幡神社	社寺	100~199	ナナ ナナ ナナ	490 430 450		25 25 25	25 25 25	1 1 1	樹林	裸地	無	無	無	無	無	無	無	2	無	無	無
18 382-016 [5336-63-80]	樹林 推定:3本	池田町 金見谷	個人	100~199	ナナ	400				1	樹林	雑樹・その他 低木生育 ササその他 やぶ	無	無	無	無	無	無	無	3	無	無	無
18 382-017 [5336-63-81]	樹林 実測:2本	池田町 金見谷(林道横)	個人	100~199	ナナ ナナ	330 320		30 30	7 7	1 1	樹林	雑樹・その他 低木生育	無	無	無	無	無	無	無	3	無	無	無
18 382-018 [5336-62-97]	単木	池田町 本誓寺	社寺	100~199	ナナ	300		30	15	1	建物群	裸地	無	無	無	無	無	無	無	2	無	無	無
18 382-019 [5336-62-98]	樹林 実測:1本	池田町 白谷川右 岸	個人	200~299	ナナ	600		30	20	1	樹林	裸地	無	無	無	無	無	無	無	3	無	無	無
18 382-020 [5336-62-88]	樹林 0.15 ha 実測:6本	池田町 八幡神社	社寺	100~199	ナナ ナナ ナナ ナナ	520 490 300 300		35 35 30 30	10 10 8 8	1 1 1 1	樹林	裸地	無	無	無	無	無	無	無	3	無	無	無
18 382-021 [5336-62-88]	単木	池田町 平井昌一	個人	100~199	ナナ	310		20	15	1	建物群	裸地	頭頂部幹折 れ	無	無	無	無	無	無	2	無	無	無
18 382-022 [5336-62-69]	樹林 0.25 ha 実測:4本	池田町 鶴甘神社	社寺	100~199	ナナ ナナ ナナ ナナ	392 390 367 365	290	40 40 30 30	12 10 10 10	1 1 1 2	樹林	雑樹・その他 低木生育 ササその他 やぶ	無	無	無	無	無	無	無	2	無	無	無
18 382-023 [5336-62-59]	樹林 実測:1本	池田町 北谷平線	個人	100~199	ナナ	385		30	25	1	樹林	雑樹・その他 低木生育	無	無	無	無	無	無	無	3	無	無	無
18 382-024 [5336-63-40]	樹林 実測:1本	池田町 カノマタ 線	個人	100~199	ナナ	450		30	20	1	樹林	雑樹・その他 低木生育	無	無	無	無	無	無	無	3	無	無	無
18 382-025 [5336-62-67]	樹林 実測:1本	池田町	個人	100~199	ナナ	330		25	8	1	樹林	雑樹・その他 低木生育	無	無	無	無	無	無	無	3	無	無	無
18 382-026 [5336-62-97]	樹林 0.12 ha 実測:2本	池田町 八幡神社	社寺	300以上	ナナ ナナ	690 367		30 40	30 20	1 1	樹林	裸地	無	無	無	無	無	無	無	2	天然記念物等(市 町村)	樹名板	無

コード番号 [3次メカJ-T]	区分	所在地、 通称名	所有者	推定樹齢 (年)	巨木測定値 樹種名	幹周 (cm)	主幹 (cm)	樹高 (m)	枝張 (m)	株立 (本)	周囲 の 状況	根元 の 状況	欠損度	動物生息 鳥 獣	着生 植物	健全 度	信仰対象	独特の 呼称	故事 伝承	視 認 性	保護制度指定	解説 板等	特記事項	
18 382-027 [5336-62-77]	樹林 0.09 ha 実測:2本	池田町 龍淵寺	社寺	200~299	ナナ ナナ	324 305		30 30	20 20	1 1	樹林	裸地	無	無	無	無	無	無	無	2	無	無	無	
18 382-028 [5336-62-67]	樹林 0.09 ha 実測:1本	池田町 八幡神社	社寺	100~199	ナナ*	300		30	8	1	樹林	裸地	無	無	無	無	無	無	無	3	無	無	無	
18 382-029 [5336-62-58]	樹林 0.3 ha 実測:10本	池田町 須波阿須 疑神社	社寺	100~199	ナナ* ナナ* ナナ* ナナ*	333 314 308 300		25 25 25 25	8 8 8 8	1 1 1 1	樹林	裸地	無	無	無	無	無	無	無	2	無	無	無	
18 382-030 [5336-62-57]	樹林 0.01 ha 実測:2本	池田町 日吉神社	社寺	100~199	ナナ*	350 340		30 30	8 15	1 1	樹林	裸地	無	無	無	無	無	無	無	1	無	無	無	
18 382-031 [5336-62-58]	樹林 実測:1本	池田町 小白山神 社跡	社寺	100~199	ナナ	310		25	12	1	樹林	草地・地被 類	無	無	無	無	無	無	アサマキ ザクラ	無	1	無	無	無
18 382-032 [5336-62-48]	樹林 0.06 ha 実測:3本	池田町 大観前神 社	社寺	200~299	ナナ ナナ ナナ	352 350 300		25 25 25	20 20 20	1 1 1	樹林	裸地	無	無	無	無	無	無	無	1	無	無	無	
18 382-033 [5336-62-48]	樹林 0.06 ha 実測:4本	池田町 月ヶ瀬(上島氏)	個人	100~199	ナナ* ナナ ナナ ナナ	413 450 340 340	300	35 30 30 30	10 20 20 20	2 1 1 1	建物群	草地・地被 類 雑樹・そ の他低木生 育	無	無	無	有	無	無	無	2	無	無	無	
18 382-034 [5336-62-39]	樹林 0.1 ha 実測:4本	池田町 白山神社	社寺	200~299	ナナ* ナナ ナナ ナナ	440 448 300 300		35 30 25 25	10 20 15 15	1 1 1 1	樹林	裸地	無	無	無	無	無	無	無	2	無	無	無	
18 382-035 [5336-62-55]	樹林 実測:1本	池田町	個人	100~199	ナナ*	330		25	10	1	樹林	雑樹・その 他低木生育 ササその他 やぶ	無	無	無	無	無	無	無	1	無	無	無	
18 382-036 [5336-62-56]	樹林 0.03 ha 実測:3本	池田町 八幡神社	社寺	100~199	ナナ ナナ* ナナ*	380 370 310		30 30 30	20 20 8	1 1 1	樹林	裸地	無	無	無	無	無	無	無	2	無	無	無	
18 382-037 [5336-62-46]	樹林 0.09 ha 実測:1本	池田町 八幡神社	社寺	100~199	ナナ	315				1	樹林	裸地	無	無	無	無	無	無	無	1	無	無	無	
18 382-038 [5336-62-46]	樹林 実測:1本	池田町 上荒谷, 有本	個人	100~199	ナナ*	390		30	10	1	樹林	雑樹・その 他低木生育 ササその他 やぶ	無	無	無	無	無	有*	3	無	無	無	無	
18 382-039 [5336-62-35]	単木	池田町 浄願寺	社寺	100~199	ナナ	330		35	10	1	建物群	裸地	無	無	無	無	無	無	無	2	無	無	無	
18 382-040 [5336-62-24]	樹林 0.06 ha 実測:1本	池田町 天満社	社寺	100~199	ナナ	310		25	15	1	樹林	裸地	無	無	無	無	無	無	無	2	無	無	無	

コード番号 [3次元コード]	区分	所在地、 通称名	所有者	推定樹齢 (年)	巨木測定値 樹種名	幹周 (cm)	主幹 (cm)	樹高 (m)	枝張 (m)(本)	株立 (本)	周囲の 状況	根元の 状況	欠損度	動物生息 鳥 獣	着生 植物	健全 度	信仰対象	独特の 呼称	故事 伝承	視 認 性	保護制度指定	解説 板等	特記事項	
18 382-041 [5336-62-23]	単木	池田町 八幡社	社寺	100~199	仔ヨ	370		30	15	1	樹林	裸地	無	無	無	良	無	無	無	2	無	無	無	
18 382-042 [5336-62-14]	樹林 0.04 ha 実測:2本	池田町 白山神社	社寺	100~199	サ* サ*	370 360		25 25	8 10	1 1	樹林	裸地	無	無	無	良	信仰対象あり	無	無	1	無	無	無	
18 382-043 [5336-62-15]	樹林 0.12 ha 実測:4本	池田町 ショウジ ヨウの宮	社寺	200~299	サ* サ* サ* サ*	610 550 300 300		35 35 30 30	15 15 10 10	1 1 1 1	樹林	裸地	無	無	無	良	無	無	無	1	無	無	無	
18 382-044 [5336-62-15]	樹林 0.15 ha 実測:5本	池田町 神明神社	社寺	100~199	サ* サ* サ* サ*	320 380 380 340			20 8 8 8	1 1 1 1	樹林	裸地	無	無	無	良	無	無	無	3	無	無	無	
18 382-045 [5336-62-09]	樹林 0.09 ha 推定:5本	池田町 秋葉神社	社寺	100~199	サ*	300		30	10	1	樹林	草地・地被 類	無	無	無	良	無	無	無	3	無	無	無	
18 401-001 [5336-61-06]	樹林 0.04 ha 実測:4本	南条町 岩瀬神社	社寺	100~199	サ* サ* サ* サ*	390 330 350 320		30	25 30 35 30	1 1 1 1	樹林	裸地	無	無	無	良	無	無	無	2	無	無	無	
18 401-002 [5336-61-07]	樹林 0.15 ha 実測:4本	南条町 麻気神社	社寺	200~299	サ* サ* サ* サ*	510 506 410 375		35	10 35 35 35	1 1 1 1	樹林	裸地	無	無	無	良	無	無	無	2	無	無	無	
18 401-003 [5336-61-07]	単木	南条町 浄福寺	社寺	100~199	カ	315		35	8	1	樹林	裸地	無	無	無	良	無	無	無	2	無	無	無	
18 401-004 [5336-51-87]	樹林 0.15 ha 実測:4本	南条町 鶴甘神社	社寺	200~299	サ* サ* サ* サ*	515 407 370 390		40	15 40 35 35	1 1 1 1	樹林	裸地	無	無	無	良	信仰対象あり	無	無	3	無	無	無	
18 401-005 [5336-51-87]	樹林 0.06 ha 実測:2本	南条町 徳念寺	社寺	200~299	サ* サ*	457 305		30	25 30	1 1	樹林	裸地	無	無	無	良	無	無	無	2	無	無	無	
18 401-006 [5336-51-68]	単木	南条町 浄教寺	社寺	伝承	300	カ	350	15	15	1	樹林	裸地	大枝枯損 空洞あり	無	無	無	不良:一 部枯損	無	無	無	2	無	無	無
18 401-007 [5336-51-75]	樹林 0.01 ha 実測:3本	南条町 高照寺	社寺	200~299	サ* サ* サ*	510 423 305		15	15 25 35	1 1 1	樹林	裸地	無	無	無	有良	無	無	無	2	無	無	無	
18 401-008 [5336-51-63]	樹林 0.06 ha 実測:1本	南条町 山王神社	社寺	100~199	サ*	323		35	10	1	樹林	裸地	無	無	無	良	無	無	無	2	無	無	無	
18 401-009 [5336-51-74]	単木	南条町 神明神社	社寺	100~199	サ*	315		30	10	1	樹林	裸地	無	無	無	良	無	無	無	2	無	無	無	

コード番号 [3次元コード]	区分	所在地、 通称名	所有者	推定樹齢 (年)	巨木測定値 樹種名	幹周 (cm)	主幹 (cm)	樹高 (m)	枝張 (m)	株立 (本)	周囲の 状況	根元の 状況	欠損度	動物生息 鳥 獣	着生 植物	健全度	信仰対象	独特の 呼称	故事 伝承	視 認性	保護制度指定	解説 板等	特記事項
18 401-010 [5336-61-25]	単木	南条町 上平吹 (佐治昭)	個人	100~199	勿刃	390		20	25	1	樹林 耕地 建物群	裸地	無	無	無	無	無	無	無	1	無	無	枯損部の削除、 枝下ろし
18 401-011 [5336-61-04]	単木	南条町 脇本 (中山弥)	個人	200~299	竹材	395		35	25	1	耕地 建物群	裸地	無	無	無	無	無	無	無	1	無	無	無
18 401-012 [5336-61-04]	樹林 0.2 ha 実測:6本	南条町 熊野神社	社寺	100~199	杉* 杉* 杉* 竹	340 320 310 300		40 30 25 35	15 10 10 10	1 1 1 1	樹林	裸地 草地・ 地被類 雑樹 ・その他低 木生育	無	無	無	無	無	無	無	2	無	無	無
18 401-013 [5336-61-94]	樹林 2.25 ha 実測:10本	南条町 妙善寺	社寺	100~199	杉* 杉* 竹 竹	460 363 330 305		35 35 35 25	15 15 20 15	1 1 1 1	樹林	裸地	無	無	無	無	無	無	無	2	無	無	無
18 401-014 [5336-61-05]	樹林 0.1 ha 実測:2本	南条町 羽太神社	社寺	200~299	竹材 竹材	445 345		25 25	25 25	1 1	耕地 建物群	裸地	無	無	無	無	無	無	無	1	無	無	無
18 401-015 [5336-51-95]	単木	南条町 東大道 (川崎和栄)	個人	100~199	竹	307		8	8	1	建物群 道路	裸地	無	無	無	無	無	無	無	2	無	無	枯損部の削除、 枝下ろし
18 401-016 [5336-51-94]	樹林 実測:1本	南条町 清水 (中山秀)	個人	100~199	杉*	300		30	8	1	樹林	雑樹・その他 低木生育 ササその他 やぶ	無	無	無	無	無	無	無	3	無	無	無
18 401-017 [5336-51-74]	樹林 実測:7本	南条町 奥野々 (藤木太兵衛)	個人	100~199	杉* 杉* 杉* 竹	340 340 330 360		35 35 35 25	8 8 8 15	1 1 1 1	樹林	雑樹・その他 低木生育 ササその他 やぶ	無	無	無	無	無	無	無	1	無	無	無
18 401-018 [5336-51-74]	樹林 0.04 ha 実測:3本	南条町 総慶寺	社寺	100~199	杉* 杉* 竹	380 325 425		40 40 35	10 10 20	1 1 1	樹林	裸地	無	無	無	無	無	無	無	2	無	無	無
18 402-001 [5336-51-46]	樹林 0.12 ha 実測:1本	今庄町 白山神社	社寺	200~299	竹	425		40	20	1	樹林	裸地	無	無	無	無	無	無	無	1	無	無	無
18 402-002 [5336-52-62]	樹林 0.09 ha 実測:2本	今庄町 八幡神社	社寺	100~199	杉* 杉*	347 335		40 40	10 10	1 1	樹林	裸地	無	無	無	無	無	無	無	2	無	無	無
18 402-003 [5336-52-54]	樹林 0.15 ha 実測:2本	今庄町 白山神社	社寺	200~299	竹材 竹材	420 330		25 35	10 10	1 1	樹林	裸地	無	無	無	無	無	無	無	3	無	無	無
18 402-004 [5336-52-40]	単木	今庄町 古木 (道正一)	個人	200~299	竹材	400		20	15	1	建物群	裸地	無	無	無	有	無	無	無	2	無	無	枯損部の削除、 枝下ろし

コード番号 [3次メッシュコード]	区分	所在地 通称名	所有者	推定樹齢 (年)	巨木測定値 樹種名	幹周 (cm)	主幹 (cm)	樹高 (m)	枝張 (m)	株立 (本)	周囲 の 状況	根元 の 状況	欠損度	動物生息 鳥 獣	着生 植物	健全 度	信仰対象	独特の 呼称	故事 伝承	視 認 性	保護制度指定	解説 板等	特記事項	
18 402-005 [5336-42-12]	樹林 実測:2本	今庄町 岩谷	国	300以上	ナリ カガ	1000 1000	35	20	10	1	樹林	雑樹・その他 低木生育 ササその他 やぶ	無	無	無	無	無	無	無	3	無	無	無	
18 402-006 [5336-42-50]	樹林 実測:1本	今庄町 広野	個人	100~199	カガ	320	30	20	10	1	樹林	ササその他 やぶ	無	無	無	無	無	無	テングノ マツ	無	3	無	無	無
18 402-007 [5336-41-78]	樹林 0.09 ha 実測:2本	今庄町 八幡神社	社寺	200~299	ナリ ナリ	450 330	25	25	20	1	樹林	草地・地被 類 ササその他 やぶ	無	無	無	無	無	無	無	2	無	無	無	
18 402-008 [5336-41-76]	樹林 0.09 ha 実測:3本	今庄町 八坂神社	社寺	100~199	ナリ* ナリ* ナリ	530 370 340	40	15	8	1	樹林	裸地	無	無	無	無	無	無	無	2	無	無	無	
18 402-009 [5336-41-96]	樹林 0.04 ha 実測:1本	今庄町 管生神社	社寺	200~299	ナリ*	430	35	10	10	1	樹林	裸地	無	無	無	無	無	無	無	3	無	無	無	
18 402-010 [5336-51-06]	樹林 0.2 ha 実測:7本	今庄町 白鬚神社	社寺	200~299	ナリ* ナリ* ナリ* 仔ヨ	420 390 380 340	35	15	10	1	樹林	裸地 雑樹・ その他低木 生育	無	無	無	無	無	無	無	1	無	無	無	
18 402-011 [5336-41-82]	樹林 0.16 ha 実測:3本	今庄町 日吉神社	社寺	300以上	ナリ* ナリ* ナリ*	580 450 315	35	20	10	1	樹林	裸地 草地・ 地被類 ササ その他やぶ	無	無	無	無	無	無	無	2	天然記念物等(都 道府県)	樹名板	保護棚設置	
18 402-012 [5336-51-15]	樹林 0.06 ha 実測:2本	今庄町 鹿茸神社	社寺	200~299	ナリ ナリ	490 390	35	25	20	1	樹林	裸地	無	無	無	無	無	無	無	2	無	無	無	
18 402-013 [5336-41-94]	樹林 0.09 ha 実測:3本	今庄町 山神神社	社寺	100~199	ナリ* ナリ* ナリ	390 310 314	40	10	30	1	樹林	裸地	無	無	無	無	無	無	無	1	無	無	無	
18 402-014 [5336-51-12]	単木	今庄町 大桐(前 川三左衛 門)	個人	200~299	ナリ	365	25	15	10	1	建物群	裸地	無	無	無	無	無	無	無	2	無	無	無	
18 402-015 [5336-51-12]	単木	今庄町 間光寺	社寺	100~199	仔ヨ	370	35	15	10	1	樹林	裸地	無	無	無	無	無	無	無	2	無	無	枯損部の削除、 枝下ろし	
18 402-016 [5336-51-25]	単木	今庄町 浄念寺	社寺	100~199	ナリ	300	30	10	10	1	建物群	裸地	無	無	無	無	無	無	無	2	無	無	枯損部の削除、 枝下ろし	
18 402-017 [5336-51-25]	樹林 0.2 ha 実測:4本	今庄町 白鬚神社	社寺	100~199	ナリ* ナリ* ナリ* ナリ*	950 445 335 335	340	35	25	3	樹林	裸地	無	無	無	無	無	無	無	2	無	無	無	
18 402-018 [5336-41-32]	樹林 実測:1本	今庄町 板取	個人	200~299	ナリ	590	25	20	10	1	樹林	雑樹・その他 低木生育 ササその他 やぶ	無	無	無	無	無	無	無	2	天然記念物等(市 町村)	樹名板	無	

コード番号 [3:次メカJ-D]	区分	所在地 通称名	所有者	推定樹齡 (年)	巨木測定値 樹種名	幹周 (cm)	主幹 (cm)	樹高 (m)	枝張 (m)	株立 (本)	周囲 の 状況	根元 の 状況	欠損度	動物生息 鳥 獣	着生 植物	健全 度	信仰対象	独特の 呼称	故事 伝承	視認 性	保護制度指定	解説 板等	特記事項	
18 421-001 [5436-00-07]	樹林 実測:2本	朝日町 大谷寺, 越知神社	社寺	200~299	杉 ナ	640 305		25 30	20 15	1 1	樹林	稚樹・その他 低木生育 ササその他 やぶ	無	無	無	有良	無	無	無	2	無	無	無	
18 421-002 [5436-00-15]	樹林 0.06 ha 実測:1本	朝日町 天谷神明 神社	社寺	100~199	杉	320		30	15	1	樹林	草地・地被 類	無	無	無	良	無	無	無	2	無	無	無	
18 421-003 [5336-70-98]	樹林 0.25 ha 実測:3本	朝日町 小倉, 蓮 蔵寺	社寺	100~199	杉* 杉* 杉	345 330 337		40 40 25	15 15 15	1 1 1	樹林	裸地	無	無	無	良	無	無	無	1	無	無	無	
18 421-004 [5336-70-78]	樹林 実測:1本	朝日町 横山	個人	100~199	杉*	300		30	15	1	樹林	ササその他 やぶ	無	無	無	良	無	無	無	3	無	無	無	
18 421-005 [5336-71-80]	単木	朝日町 栢川, 円 福寺	社寺	100~199	杉	385		28	15	1	樹林 建 物群	裸地	無	無	無	良	無	無	無	1	無	無	無	
18 421-006 [5336-71-70]	樹林 0.03 ha 実測:1本	朝日町 天王, 西 徳寺	社寺	100~199	杉	303		25	10	1	樹林	裸地	無	無	無	良	無	無	無	2	無	無	無	
18 421-007 [5336-71-70]	樹林 0.02 ha 実測:4本	朝日町 宝泉寺, 白山神社	社寺	100~199	杉* 杉* 杉* 杉*	372 340 320 320		30 30 30 30	15 8 8 15	1 1 1 1	樹林	裸地	無	無	無	良	無	無	無	2	無	無	無	
18 421-008 [5336-70-57]	樹林 実測:2本	朝日町 境野	個人	100~199	杉* 杉*	365 375		40 40	10 10	1 1	建物群 道路	稚樹・その他 低木生育	無	無	無	良	無	無	無	1	無	無	無	
18 421-009 [5336-71-50]	樹林 0.2 ha 実測:2本	朝日町 春日神社	社寺	不明	杉* 杉*	380 405		25 30	20 15	1 1														
18 421-010 [5336-71-30]	樹林 0.05 ha 実測:4本	朝日町 佐々牟志 神社	社寺	200~299	杉* 杉* 杉* 杉* 杉	315 420 410 335		30 40 40 25	10 15 15 25	1 1 1 1	樹林	稚樹・その他 低木生育	無	無	無	良	無	無	無	2	無	無	無	
18 422-001 [5336-70-15]	樹林 0.5 ha 実測:3本	宮崎村 神明神社	社寺		杉* 杉* 杉*	375 370 305		40 35 26	10 10 10	1 1 1	樹林	裸地	無	無	無	有良	無	無	無	2	無	無	無	
18 422-002 [5336-70-05]	単木	宮崎村 小曾原, 司辻辻右 工門	国	200~299	杉*	460		27	20	1	建物群 道路	草地・地被 類	大枝枯損 空洞あり	無	無	無	良	無	無	無	2	天然記念物等(市 町村)	樹名板	無
18 422-003 [5336-70-25]	樹林 0.0025 ha 実測:1本	宮崎村 江波	社寺	100~199	杉*	350		20	20	1	建物群 道路	草地・地被 類	無	無	無	有良	無	無	無	1	天然記念物等(市 町村)	樹名板	無	
18 422-004 [5336-70-26]	単木	宮崎村 江波地藏 堂	社寺	100~199	杉	310		20	4	1	樹林 建 物群 道路	裸地	頭頂部折 れ	無	無	無	良	無	無	無	2	無	無	無

コード番号 [3:次マックト*]	区分	所在地 通称名	所有者	推定樹齢 (年)	巨木測定値 樹種名	幹周 (cm)	主幹 (cm)	樹高 (m)	枝張 (m)	株立 (本)	周囲 の 状況	根元の 状況	欠損度	動物生息 鳥 獣	着生 植物	健全 度	信仰対象	独特の 呼称	故事 伝承	視認 性	保護制度指定	解説 板等	特記事項
18 422-005 [5336-70-37]	樹林 実測:2本	宮崎村 広野	個人	100~199	ナギ ナギ	302 340		40 40	10 10	1 1	樹林	草地・地被 類	無	無	無	有良	無	無	無	3	無	無	無その他
18 422-006 [5336-70-37]	樹林 0.15 ha 実測:1本	宮崎村 蚊谷寺, 八幡神社	社寺	100~199	ナギ	370		45	10	1	樹林	草地・地被 類	無	無	無	無良	無	無	無	2	無	無	無
18 422-007 [5336-70-28]	単木	宮崎村 西福寺	社寺	100~199	ナギ	380		40	15	1	樹林 建 物群 道 路	舗装	無	無	無	無良	信仰対象あり	千足杉	不明	2	天然記念物等(市 町村)	樹名板	保護施設設置
18 422-008 [5336-70-19]	樹林 3 ha 実測:6本	宮崎村 長岡神社	社寺	200~299	ナギ ナギ ナギ ナギ	327 410 430 370		40 40 40 40	10 10 10 10	1 1 1 1	樹林	裸地 雑樹・ その他低木 生育	無	無	無	無良	無	無	無	2	無	無	無
18 422-009 [5336-70-09]	樹林 0.24 ha 実測:5本	宮崎村 柳田神社	社寺	200~299	ナギ ナギ ナギ ナギ	327 460 346 320		40 40 40 40	10 10 10 10	1 1 1 1	樹林	草地・地被 類 ササの 他やぶ	無	無	無	有良	無	無	無	2	無	無	無
18 422-010 [5336-60-89]	樹林 実測:1本	宮崎村 八田	個人	200~299	ナギ	450		40	10	1	樹林	草地・地被 類	無	無	無	無良	無	無	無	3	無	無	無
18 422-011 [5336-61-90]	樹林 実測:1本	宮崎村 八田	個人	200~299	ナギ	600		30	10	1	樹林	ササその他 やぶ	無	無	無	無良	無	無	無	2	天然記念物等(市 町村)	無	無
18 422-012 [5336-70-08]	樹林 0.04 ha 実測:2本	宮崎村 八田, 螢 の宮	個人	200~299	ナギ ナギ	1000 345		35 30	25 10	5 1	樹林 建 物群 道 路	草地・地被 類	無	無	無	有良	信仰対象あり	無	無	2	天然記念物等(市 町村)	樹名板	保護施設設置
18 422-013 [5336-70-18]	樹林 0.1 ha 実測:1本	宮崎村 白山神社	社寺	200~299	ナギ	590		40	15	1	樹林	草地・地被 類	無	無	無	無良	信仰対象あり	無	無	2	天然記念物等(市 町村)	樹名板	無
18 422-014 [5336-70-27]	樹林 0.6 ha 実測:1本	宮崎村 日吉神社	社寺	100~199	ナギ	365		20	15	1	樹林	ササその他 やぶ	無	無	無	有不良:枯 死寸前	無	無	無	2	無	無	無
18 422-015 [5336-70-27]	単木	宮崎村 念正寺	社寺	100~199	ナギ	350		25	10	1	樹林	裸地	無	無	無	有良	無	無	無	2	天然記念物等(市 町村)	樹名板	無
18 423-001 [5335-77-68]	単木	越前町 尊楽寺	社寺	100~199	ナギ	330		15	20	1	樹林 建 物群	裸地	無	無	無	有良	無	無	無	2	無	無	無
18 423-002 [5335-77-48]	単木	越前町 西拱寺	社寺	100~199	ナギ	370		25	20	1	樹林 建 物群 道 路	裸地	無	無	無	無良	無	無	無	2	無	無	無
18 423-003 [5336-70-10]	樹林 1.2 ha 実測:14本	越前町 厨八幡宮	社寺	200~299	ナギ ナギ ナギ ナギ	425 385 422 427		30 30 25 25	30 30 30 286	1 1 1 2	樹林	裸地 草地・ 地被類 雑樹 ・その他低 木生育	無	無	無	無良	無	無	無	2	無	無	無
18 423-004 [5336-60-41]	単木	越前町 日吉神社	社寺	100~199	ナギ	345		30	30		樹林	草地・地被 類	無	無	無	無良	無	無	無	3	無	無	無

コード番号 [3次为コード]	区分	所在地、 通称名	所有者	推定樹齡 (年)	巨木測定値 樹種名	幹周 (cm)	主幹 (cm)	樹高 (m)	枝張 (m)	株立 (本)	周囲 の 状況	根元 の 状況	欠損度	動物生息 鳥 獣	着生 植物	健全 度	信仰対象	独特の 呼称	故事 伝承	視認 性	保護制度指定	解説 板等	特記事項	
18 423-005 [5335-77-29]	単木	越前町 増田悦一 宅	個人	200~299	カマ	400		25	20	1	建物群 道路	裸地	無	無	無	良	無	無	無	2	無	無	無	
18 423-006 [5335-77-29]	樹林 0.5 ha 実測:2本	越前町 鈴神社	社寺	200~299	カマ カマ	445 540		20 35	20 20		樹林	種樹・その 他低木生育	無	無	無	不良:枯 死寸前	無	無	無	2	無	無	無	
18 424-001 [5436-00-51]	樹林 0.15 ha 実測:4本	越前村 八幡神社	社寺	200~299	カマ カマ カマ	315 330 455 345		25 25 25 40	10 10 20 30	1 1 1 1	樹林	草地・地被 類	枯損木や あり	無	無	不良:一 部枯損	無	無	無	1	無	無	無	
18 424-002 [5436-00-51]	樹林 1 ha 実測:3本	越前村 法雲寺	社寺	100~199	カマ カマ カマ	340 340 300		36 30 30	15 15 15	1 1 1	樹林	裸地 草地・ 地被類 種樹 ・その他低 木生育	無	無	無	良	無	無	無	2	無	無	無	
18 424-003 [5436-00-41]	単木	越前村 常福寺	社寺	100~199	カマ	385		12	5	1	建物群	裸地	頭頂部折 れ	無	無	無	良	無	無	無	3	無	無	無
18 424-004 [5436-00-31]	単木	越前村 蒲生	個人	100~199	カマ	307		23	20	1	建物群	舗装	無	無	無	良	無	無	無	2	無	無	無	
18 424-005 [5435-07-19]	単木	越前村 浜北山観 音寺	社寺	200~299	カマ	433		10	5	1	道路	裸地	空洞あり	無	無	無	不良:そ の他	無	無	無	3	無	無	無
18 424-006 [5435-07-09]	樹林 0.005 ha 実測:2本	越前村 若倉, 森 本氏所有 地	個人	200~299	カマ カマ	490 430	300	17 17	30 20	2 1	その他	種樹・その 他低木生育	無	無	無	良	無	無	無	3	無	無	無	
18 424-007 [5335-77-98]	樹林 0.04 ha 実測:1本	越前村 尊西寺	社寺	100~199	カマ	315		16	6	1	樹林	ササその他 やぶ	無	無	無	良	無	無	無	3	無	無	無	
18 425-001 [5336-70-44]	単木	織田町 織田山神 社	社寺	200~299	カマ	565		25	20	1	樹林 耕 地 建物 群 道路	裸地	無	無	無	良	信仰対象あり	無	無	1	天然記念物等(市 町村)	樹名板	無	
18 425-002 [5336-70-24]	樹林 0.03 ha 実測:1本	織田町 日吉神社	社寺	100~199	カマ	395		25	15	1	樹林	裸地	無	無	無	有良	無	無	無	2	無	無	無	
18 426-001 [5436-00-29]	単木	清水町 善福寺	社寺	伝承 150	カマ	300		15	15	1	建物群 道路	裸地	無	無	無	良	無	善福寺の サクラ	無	2	天然記念物等(市 町村)	解説板	無	
18 426-002 [5436-01-03]	単木	清水町 昆野門神 社	社寺	伝承 600	カマ	397		25	15	1	樹林	裸地	無	無	無	良	無	無	無	2	天然記念物等(市 町村)	解説板	無	
18 426-003 [5436-01-31]	樹林 0.02 ha 実測:2本	清水町 町役場	市町村	100~199	カマ カマ	348 313		35 35	8 10	1 1	樹林	草地・地被 類	無	無	無	良	無	無	無	1	無	無	無	
18 426-004 [5436-01-51]	樹林 0.1 ha 実測:2本	清水町 春日神社	社寺	100~199	カマ カマ	376 343		40 40	8 13	1 1	樹林	草地・地被 類	無	無	無	良	無	無	無	2	無	無	無	



コード番号 【3次元コード】	区分	所在地、 通称名	所有者	推定樹齢 (年)	巨木測定値 樹種名	幹周 (cm)	主幹 (cm)	樹高 (m)	枝張 (m)(本)	株立 (本)	周囲の 状況	根元の 状況	欠損度	動物生息 鳥 獣	養生 植物	健全 度	信仰対象	独特の 呼称	故事 伝承	視 認 性	保護制度指定	解説 板等	特記事項	
18 426-005 【5436-01-42】	樹林 0.09 ha 実測:3本	清水町 広善寺	社寺	伝承 150	杉 イロ 杉	360 387 345		45 40 45	12 15 15	1 1 1	樹林	裸地	無	無	無	良	無	無	無	1	無	無	無	
18 426-006 【5436-01-03】	単木	清水町 白山神社	社寺	100~199	杉	353		25	20	1	樹林	雑樹・その他低木生育	無	無	無	良	無	無	無	2	無	無	無	
18 441-001 【5335-17-91】	単木	三方町 白屋、泉 谷	個人	200~299	杉	330	330	32	8	1	樹林	裸地	無			良	無	無	無	1	無	無	無	
18 441-002 【5335-17-91】	単木	三方町 白屋、狼 谷	個人	100~199	杉	310		30	10	1	樹林	雑樹・その他低木生育	無	不明	不明	有	良	無	無	1	無	無	無	
18 441-003 01/12 【5335-17-92】	樹林 3 ha 推定:20本	三方町 天神様 間見神社	社寺	300以上	スズノイ	475	475	12	10	1	樹林	雑樹・その他低木生育	枯損木ややあり	オドリ、アゲラ	ツバキ、リム、シ	有	良	信仰対象あり	無	有	1	無	無	無
18 441-003 02/12 【5335-17-92】	樹林 3 ha 推定:20本	三方町 天神様 間見神社	社寺	300以上	スズノイ	310	310	10	7	1	樹林	雑樹・その他低木生育	枯損木ややあり	無	無	有	良	信仰対象あり	無	有	1	無	無	無
18 441-003 03/12 【5335-17-92】	樹林 3 ha 推定:20本	三方町 天神様 間見神社	社寺	300以上	スズノイ	350		15	12	1	樹林	雑樹・その他低木生育	枯損木ややあり	無	無	有	良	信仰対象あり	無	有	1	無	無	無
18 441-003 04/12 【5335-17-92】	樹林 3 ha 推定:20本	三方町 天神様 間見神社	社寺	200~299	スズノイ	320		12	8	1	樹林	雑樹・その他低木生育	枯損木ややあり	無	無	無	良	信仰対象あり	無	有	1	無	無	無
18 441-003 05/12 【5335-17-92】	樹林 3 ha 推定:20本	三方町 天神様 間見神社	社寺	300以上	スズノイ	500		13	12	1	樹林	雑樹・その他低木生育	枯損木ややあり	無	無	有	良	信仰対象あり	無	有	1	無	無	無
18 441-003 06/12 【5335-17-92】	樹林 3 ha 推定:20本	三方町 天神様 間見神社	社寺	300以上	スズノイ	400		15	12	1	樹林	雑樹・その他低木生育	枯損木ややあり	無	無	有	良	信仰対象あり	無	有	1	無	無	無
18 441-003 07/12 【5335-17-92】	樹林 3 ha 推定:20本	三方町 天神様 間見神社	社寺	300以上	スズノイ	460		15	15	1	樹林	雑樹・その他低木生育	枯損木ややあり	オドリ	ツバキ、イロ	有	不良:一部枯損	信仰対象あり	無	有	1	無	無	無
18 441-003 08/12 【5335-17-92】	樹林 3 ha 推定:20本	三方町 天神様 間見神社	社寺	300以上	スズノイ	420		15	12	1	樹林	雑樹・その他低木生育	枯損木ややあり	無	無	有	良	信仰対象あり	無	有	1	無	無	無
18 441-003 09/12 【5335-17-92】	樹林 3 ha 推定:20本	三方町 天神様 間見神社	社寺	300以上	スズノイ	400		12	11	1	樹林	雑樹・その他低木生育 ササその他やぶ	枯損木ややあり	無	無	無	良	信仰対象あり	無	無	1	無	無	無
18 441-003 10/12 【5335-17-92】	樹林 3 ha 推定:20本	三方町 天神様 間見神社	社寺	300以上	スズノイ	420		15	12	1	樹林	雑樹・その他低木生育	枯損木ややあり	無	無	有	良	信仰対象あり	無	有	1	無	無	無
18 441-003 11/12 【5335-17-92】	樹林 3 ha 推定:2本	三方町 天神様 間見神社	社寺	伝承 500	スズノイ	650		12	12	1	樹林	雑樹・その他低木生育	枯損木ややあり	無	無	有	不良:一部枯損	信仰対象あり	無	有	1	無	無	無

コード番号 [3次元コード]	区分	所在地、 通称名	所有者	推定樹齢 (年)	巨木測定値 樹種名	幹周 (cm)	主幹 (cm)	樹高 (m)	枝立 (m)(本)	周囲 の 状況	根元 の 状況	欠損度	動物生息 鳥 獣	着生 植物	健全 度	信仰対象	独特の 呼称	故事 伝承	視 認 性	保護制度指定	解説 板等	特記事項	
18 441-003 [5335-17-92]	12/12 樹林 実測:1本	三方町 天神様	社寺	200~299	ハナヅキ	310		14	12	1	樹林	ササその他 やぶ	枯損木や あり	無	無	無	良	無	無	2	無	無	無
18 441-004 [5335-17-92]	単木	三方町 天神様	社寺	200~299	クワ	305		10	7	1	その他	裸地	無	無	無	良	不明	無	不明	2	無	無	無
18 441-005 [5335-27-12]	01/05 樹林	三方町 八幡さん	社寺	300以上	クワ	450		12	10	1	その他	裸地	無	無	無	良	無	無	1	無	無	無	無
18 441-005 [5335-27-12]	02/05 樹林	三方町 八幡さん	社寺	200~299	クワ	390		20	8	1	その他	裸地	無	無	無	良	無	無	1	無	無	無	無
18 441-005 [5335-27-12]	03/05 樹林	三方町 八幡さん	社寺	200~299	クワ	350		15	12	1	その他	ササその他 やぶ	無	無	有	良	無	無	1	無	無	無	無
18 441-005 [5335-27-12]	04/05 樹林	三方町 八幡さん	社寺	100~199	クワ	350		10	6	1	その他	ササその他 やぶ	無	無	有	良	無	無	1	無	無	無	無
18 441-005 [5335-27-12]	05/05 樹林	三方町 八幡さん	社寺	100~199	スズイ	320		8	8	1	その他	ササその他 やぶ	無	無	有	良	無	無	2	無	無	無	無
18 441-006 [5335-27-02]	単木	三方町 能登野	個人	200~299	クワ	400		10	7	1	建物群	裸地	無	無	無	良	無	無	1	無	無	無	無
18 441-007 [5335-27-12]	単木	三方町 能登野	個人	100~199	クワ	350		8	7	1	建物群	裸地	無	無	無	良	無	無	1	無	無	無	無
18 441-008 [5335-27-02]	単木	三方町 能登野	個人	100~199	クワ	320		8	6	1	建物群	裸地	無	無	無	良	無	無	2	無	無	無	無
18 441-009 [5335-27-01]	01/02 樹林	三方町 円成寺	社寺	300以上	クワ	400		10	17	1	その他	裸地	無	無	無	良	無	みかえり の松	1	天然記念物等(都 道府県)	解説板	支柱設置	無
18 441-009 [5335-27-01]	02/02 樹林	三方町 円成寺	社寺	100~199	クワ	318		18	8	1	その他	裸地	無	無	無	良	無	無	1	無	無	無	無
18 441-010 [5335-27-11]	単木	三方町 湯波(湯 波ビシャ モン堂)	社寺	200~299	スズイ	370		8	6	1	その他	裸地	小枝枯損	無	無	有	良	無	無	1	無	無	無
18 441-011 [5335-27-11]	01/03 樹林	三方町 山王宮	社寺	300以上	スズイ	620		7	8	1	その他	裸地	無	無	無	有	不良:一 部枯損	無	無	1	無	無	無
18 441-011 [5335-27-11]	02/03 樹林	三方町 山王宮	社寺	200~299	スズイ	430		8	6	1	その他	裸地	無	無	有	良	無	無	1	無	無	無	無
18 441-011 [5335-27-11]	03/03 樹林	三方町 山王宮	社寺	200~299	ミ	360		8	6	1	その他	裸地	無	無	有	不良:一 部枯損	無	無	1	無	無	無	無
18 441-012 [5335-27-01]	単木	三方町 岩屋(大 野治作屋 敷)	個人	300以上	ミ	415		15	7	1	耕地	草地・地被 類	無	無	無	有	良	無	無	1	無	無	無
18 441-013 [5335-27-01]	単木	三方町 岩屋	個人	100~199	クワ	350		12	8	1	建物群	裸地	大枝枯損	無	無	有	良	無	無	1	無	無	無

コード番号 [3次元コード]	区分	所在地、 通称名	所有者	推定樹齢 (年)	巨木測定値 樹種名	幹周 (cm)	主幹 (cm)	樹高 (m)	枝張 (m)	株立 (本)	周囲 の 状況	根元 の 状況	欠損度	動物生息 鳥 獣	着生 植物	健全度	信仰対象	独特の 呼称	故事 伝承	視認性	保護制度指定	解説 板等	特記事項
18 441-014 [5335-27-10]	単木	三方町 妙見堂	社寺	300以上	ナツナ	430		8	7	1	その他	裸地	大枝枯損	無	無	有良	無	無	無	1	無	無	無
18 441-015 01/02 [5335-27-43]	並木 30m 推定:20本	三方町 前川神社	社寺	200~299	ナツナ	360		16	5	1	その他	裸地	無	無	無	無良	無	無	無	1	無	無	無
18 441-015 02/02 [5335-27-43]	並木 30m 推定:20本	三方町 前川神社	社寺	100~199	ナツナ	330		15	5	1	その他	裸地	無	無	無	無良	無	無	無	1	無	無	無
18 441-016 01/02 [5335-27-50]	樹林	三方町 前川神社	社寺	200~299	ナツナ	350		15	6	1	その他	裸地		無	無	無良	無	無	無	1	無	無	無
18 441-016 02/02 [5335-27-50]	樹林	三方町 前川神社	社寺	200~299	ナツナ	370		15	6	1	その他	裸地		無	無	無良	無	無	無	1	無	無	無
18 441-017 01/08 [5335-27-52]	樹林	三方町 向笠, 国 津神社	社寺	300以上	ナツナ	363		17	10	1	その他	裸地		無	無	有不良:一部枯損	無	無	無	1	無	無	無
18 441-017 02/08 [5335-27-52]	樹林	三方町 向笠, 国 津神社	社寺	300以上	ナツナ	355		18	10	1	その他	裸地		無	無	有不良:一部枯損	無	無	無	1	無	無	無
18 441-017 03/08 [5335-27-52]	樹林	三方町 向笠, 国 津神社	社寺	300以上	ナツナ	505		15	13	1	その他	裸地		無	無	有良	無	無	無	1	無	無	無
18 441-017 04/08 [5335-27-52]	樹林	三方町 向笠, 国 津神社	社寺	300以上	ナツナ	430		17	10	1	その他	裸地		無	無	有不良:一部枯損	無	無	無	1	無	無	無
18 441-017 05/08 [5335-27-52]	樹林	三方町 向笠, 国 津神社	社寺	300以上	ナツナ	318		15	10	1	その他	裸地		無	無	有良	無	無	無	1	無	無	無
18 441-017 06/08 [5335-27-52]	樹林	三方町 向笠, 国 津神社	社寺	200~299	ナツナ	300		14	8	1	その他	裸地		無	無	有良	無	無	無	1	無	無	無
18 441-017 07/08 [5335-27-52]	樹林	三方町 向笠, 国 津神社	社寺	300以上	ナツナ	490		17	12	1	その他	裸地		無	無	有良	無	無	無	1	無	無	無
18 441-017 08/08 [5335-27-52]	樹林	三方町 向笠, 国 津神社	社寺	200~299	ナツナ	300		16	10	1	その他	裸地		無	無	有良	無	無	無	1	無	無	無
18 441-018 01/02 [5335-27-63]	樹林	三方町 鳥浜, 加 茂神社	社寺	200~299	ナツナ	325		20	7	1	その他	裸地		無	無	無良	無	無	無	2	無	無	無
18 441-018 02/02 [5335-27-63]	樹林	三方町 鳥浜, 加 茂神社	社寺	100~199	ナツナ	305		15	8	1	その他	裸地		無	無	無良	無	無	無	2	無	無	無

コード番号 【3次元コード】	区分	所在地、 通称名	所有者	推定樹齢 (年)	巨木測定値 樹種名	幹周 (cm)	主幹 (cm)	樹高 (m)	枝張 (m)(本)	株 立	周囲 の 状況	根元 の 状況	欠損度	動物生息 鳥 獣	着生 植物	健全 度	信仰対象	独特の 呼称	故事 伝承	視 認 性	保護制度指定	解説 板等	特記事項
18 441-019 【5335-27-63】	01/02 樹林	三方町 三方(三 方石観世 音)	社寺	300以上	杉	438		28	7 1	その他	裸地		無	無	有	良	無	無	無	2	無	無	無
18 441-019 【5335-27-63】	02/02 樹林	三方町 三方(三 方石観世 音)	社寺	300以上	杉	399		28	6 1	その他	裸地		無	無	有	良	無	無	無	2	無	無	無
18 441-020 【5335-27-63】	単木	三方町 三方、あ びすさん 地籍	その他 公有 社寺	300以上	材	593		30	25 1	建物群	裸地	大枝枯損 異常なコブ あり	無	無	有	良	不明	無	不明	1	不明	無	無
18 441-021 【5335-27-92】	単木	三方町 気山、宇 波西神社	社寺	300以上	材*	500		25	9 1	その他	裸地	頭頂部幹折 れ	無	無	無	良	信仰対象あり	神木	不明	1	無	無	避雷針設置
18 441-022 【5335-37-02】	単木	三方町 切追宝徳 寺	社寺	300以上	材*	410		15	12 1	その他	裸地	無	無	無	無	良	無	無	無	2	天然記念物等(市 町村)	無	無
18 441-023 【5335-37-02】	単木	三方町 切追(宮 さん)	社寺	300以上	材*	520		15	10 1	その他	裸地	小枝枯損	不明	不明	有		無	無	無	2	無	無	無
18 441-024 【5335-37-11】	01/02 樹林	三方町 芋日吉神 社	社寺	200~299	材*	400		8	9 1	その他	裸地		無	無	有	良	無	無	無	2	無	無	無
18 441-024 【5335-37-11】	02/02 樹林	三方町 芋日吉神 社	社寺	200~299	材*	320		8	7 1	その他	裸地		無	無	有	良	無	無	無	2	無	無	無
18 441-025 【5335-26-68】	単木	三方町 田井、河 内	社寺	300以上	材*	600		20	12 3	その他	裸地	小枝枯損	無	無	無	良	無	無	無	2	無	無	無
18 441-026 【5335-26-67】	単木	三方町 食見(山 根五兵工 )	個人	200~299	材*	395		15	12 1	建物群	裸地	空洞あり	無	無	有	良	無	無	無	2	無	無	無
18 441-027 【5335-26-67】	単木	三方町 食見立徳 寺	社寺	200~299	材*	380		20	7 1	その他	裸地	無	無	無	無	良	無	無	無	2	無	無	無
18 441-028 【5335-36-18】	単木	三方町 遊子	社寺	100~199	材*	350		10	8 2	その他	裸地	無	無	無	無	良	無	無	無	2	無	無	無
18 441-029 【5335-36-18】	単木	三方町 遊子	社寺	100~199	材*	400		10	7 2	その他	裸地	大枝枯損	無	無	有	良	無	無	無	2	無	無	無
18 441-030 【5335-36-18】	単木	三方町 遊子	社寺	200~299	材*	350		15	10 1	その他	裸地	無	無	無	有	良	無	無	無	2	無	無	無

コード番号 [3次元コード]	区分	所在地 通称名	所有者	推定樹齢 (年)	巨木測定値 樹種名	幹周 (cm)	主幹 (cm)	樹高 (m)	枝張り (m)(本)	周囲 の 状況	根元 の 状況	欠損度	動物生息		着生 植物	健全 度	信仰対象	独特の 呼称	故事 伝承	視 認 性	保護制度指定	解説 板等	特記事項
													鳥	獣									
18 441-031 01/06 [5335-36-27]	樹林	三方町 小川神社	社寺	300以上	加片	534		12.9	8 1	その他	裸地		無	無	無	不良：そ の他	無	無	不明	2	天然記念物等(都 道府県)	樹名板 解説板	無
18 441-031 02/06 [5335-36-27]	樹林	三方町 小川神社	社寺	300以上	幼片	370		10	6 1	その他	裸地		無	無	無	不良：一 部枯損	不明	ジョウモ ンノキ	不明	3	無	無	無
18 441-031 03/06 [5335-36-27]	樹林	三方町 小川神社	社寺	200~299	幼片	450		12	8 1	その他	裸地		無	無	無	不良：そ の他	無	無	無	2	無	無	無
18 441-031 04/06 [5335-36-27]	樹林	三方町 小川神社	社寺	300以上	幼片	510		6	6 1	その他	裸地		無	無	無	不良：一 部枯損	無	無	無	2	無	無	無
18 441-031 05/06 [5335-36-27]	樹林	三方町 小川神社	社寺	200~299	幼片	340		16	7 1	その他	裸地		無	無	無	良	無	無	無	2	無	無	無
18 441-031 06/06 [5335-36-27]	樹林	三方町 小川神社	社寺	200~299	幼片	340		10	5 1	その他	裸地		無	無	無	不良：一 部枯損	無	無	無	2	無	無	無
18 441-032 [5335-36-47]	単木	三方町 神子(墓 地)	社寺	200~299	幼片	500		10	6 1	その他	裸地	大枝枯損 空洞あり	無	無	有	良	無	無	無	2	無	無	無
18 441-033 01/02 [5335-36-47]	樹林	三方町 神子神社	社寺	200~299	幼片	500		10	7 1	その他	裸地		無	無	有	良	無	無	無	3	無	無	無
18 441-033 02/02 [5335-36-47]	樹林	三方町 神子神社	社寺	200~299	幼片	400		15	10 1	その他	裸地		無	無	無	良	無	無	無	3	無	無	無
18 442-001 01/02 [5335-47-48]	樹林	美浜町 加茂神社	社寺	200~299	幼片	330		20	15 1	樹林	裸地		無	無	有	良	無	無	無	2	無	無	無
18 442-001 02/02 [5335-47-48]	樹林	美浜町 加茂神社	社寺	200~299	スズイ	310		15	13 1	樹林	裸地		無	無	有	良	無	無	無	2	無	無	無
18 442-002 [5335-37-88]	単木	美浜町 須可麻神 社	社寺	300以上	幼片	415		30	20 1	樹林	ササその他 やぶ	無	無	無	有	良	無	無	無	2	無	無	無
18 442-003 01/06 [5335-37-59]	樹林	美浜町 田辺半太 夫宅庭	個人	100~199	幼片	310		30	10 1	耕地	裸地		無	無	無	良	無	無	無	1	無	無	無
18 442-003 02/06 [5335-37-59]	樹林	美浜町 田辺半太 夫宅庭	個人	200~299	スズイ	350		20	13 1	耕地	裸地		無	無	有	良	無	無	無	1	無	無	無
18 442-003 03/06 [5335-37-59]	樹林	美浜町 田辺半太 夫宅庭	個人	200~299	スズイ	365		20	15 1	耕地	裸地		無	無	有	良	無	無	無	1	無	無	無
18 442-003 04/06 [5335-37-59]	樹林	美浜町 田辺半太 夫宅庭	個人	100~199	幼片	340		16	12 1	耕地	裸地		無	無	無	良	無	無	無	1	無	無	無
18 442-003 05/06 [5335-37-59]	樹林	美浜町 田辺半太 夫宅庭	個人	100~199	幼片	360		20	15 1	耕地	裸地		無	無	有	無	無	無	無	1	無	無	無

コード番号 [3次メカニコード]	区分	所在地、 通称名	所有者	推定樹齢 (年)	巨木測定値 樹種名	幹周 (cm)	主幹 (cm)	樹高 (m)	枝張 (m)(本)	株立 (本)	周囲の 状況	根元の 状況	欠損度	動物生息 鳥 獣	着生 植物	健全 度	信仰対象	独特の 呼称	故事 伝承	視 認 性	保護制度指定	解説 板等	特記事項
18 442-003 [5335-37-59]	06/06 樹林	美浜町 田辺半太 夫宅庭	個人	200~299	スダジイ	350		20	15	1	耕地	裸地		無	無	有	良	無	無	1	無	無	無
18 442-004 [5335-37-49]	01/04 樹林	美浜町 織田神社	社寺	200~299	カシ	390		25	12	1	その他	裸地		無	無	無	良	無	無	1	無	無	無
18 442-004 [5335-37-49]	02/04 樹林	美浜町 織田神社	社寺	200~299	カブ	365		30	12	1	耕地 其 その他	裸地		無	無	無	良	無	無	1	無	無	無
18 442-004 [5335-37-49]	03/04 樹林	美浜町 織田神社	社寺	200~299	スダジイ	350		10	8	1	その他	裸地		無	無	有	良	無	無	1	無	無	無
18 442-004 [5335-37-49]	04/04 樹林	美浜町 織田神社	社寺	200~299	スダジイ	360		10	10	1	その他	裸地		無	無	有	良	無	無	1	無	無	無
18 442-005 [5335-37-49]	単木	美浜町 芳春寺	社寺	300以上	カシ	400		15	13	1	樹林	裸地	無	無	無	有	良	無	無	1	無	無	無
18 442-006 [5335-37-47]	単木	美浜町 大明神	社寺	200~299	カシ	370		15	13	1	その他	裸地	空洞あり	無	無	無	良	無	無	1	無	無	無
18 442-007 [5335-37-17]	01/03 樹林	美浜町 弘美神社	社寺	300以上	カシ	600		35	20	1	その他	裸地		無	無	無	良	無	神木	不明	1	無	無
18 442-007 [5335-37-17]	02/03 樹林	美浜町 弘美神社	社寺	300以上	スダジイ	380		15	12	1	その他	裸地		無	無	有	良	無	無	無	2	無	無
18 442-007 [5335-37-17]	03/03 樹林	美浜町 弘美神社	社寺	200~299	カブ	330		30	10	1	その他	裸地		無	無	無	良	無	無	無	1	無	無
18 442-008 [5335-37-07]	単木	美浜町 園林寺	社寺	300以上	スダジイ	415		15	10	1	その他	裸地	大枝枯損 空洞あり	無	無	有	無	無	無	無	2	無	無
18 442-009 [5335-37-36]	01/02 樹林	美浜町 壱神社	社寺	200~299	カシ	380		15	10	1	樹林	裸地		無	無	無	良	無	無	無	2	無	無
18 442-009 [5335-37-36]	02/02 樹林	美浜町 壱神社	社寺	300以上	カシ	440		17	13	1	樹林	裸地		無	無	無	良	無	無	無	2	無	無
18 442-010 [5335-37-17]	単木	美浜町 八幡神社	社寺	300以上	カシ	420		35	15	1	その他	裸地	無	無	無	有	良	無	無	無	1	無	無
18 442-011 [5335-37-27]	単木	美浜町 日吉神社	社寺	200~299	カシ	320		20	10	1	樹林	裸地	無	無	無	有	良	無	無	無	1	無	無
18 442-012 [5335-37-27]	単木	美浜町 育蓮寺	社寺	200~299	カシ	375		30	13	1	樹林	裸地	無	無	無	無	良	無	無	無	2	天然記念物等(市 町村)	無
18 442-013 [5335-37-16]	単木	美浜町 西宮神社	社寺	200~299	カシ	350		30	15	1	その他	裸地	無	無	無	無	良	無	無	無	1	無	無
18 442-014 [5335-27-97]	01/02 樹林	美浜町 電源寺	社寺	200~299	カブ	350		30	10	1	樹林	裸地		無	無	無	良	無	無	無	1	無	無
18 442-014 [5335-27-97]	02/02 樹林	美浜町 電源寺	社寺	200~299	カブ	480		30	10	1	樹林	裸地		無	無	無	良	無	無	無	1	無	無

コード番号 [3次元コード]	区分	所在地 通称名	所有者	推定樹齢 (年)	巨木測定値 樹種名	幹周 (cm)	主幹 (cm)	樹高 (m)	枝張 (m)	株立 (本)	周囲 の 状況	根元 の 状況	欠損度	動物主息 鳥 獣	寄生 植物	健全 度	信仰対象	独特の 呼称	故事 伝承	視 認 性	保護制度指定	解説 板等	特記事項
18 442-015 01/02 [5335-27-98]	樹林	美浜町 福寿庵	社寺	300以上	杉*	400		35	15	1	その他	裸地		無	無	無	良	無	無	2	無	無	無
18 442-015 02/02 [5335-27-98]	樹林	美浜町 福寿庵	社寺	300以上	杉*	480		30	10	1	その他	裸地		無	無	無	良	無	無	2	無	無	無
18 442-016 [5335-37-05]	単木	美浜町 興道寺, 妙寿寺	社寺	200~299	加門	320		20	10	1	その他	裸地	無	無	無	無	良	無	無	1	無	無	無
18 442-017 01/02 [5335-37-35]	樹林	美浜町 和田, ま つのや前	その他 公有	200~299	加門	340		25	10	1	その他	裸地 舗装		無	無	無	良	無	無	2	無	無	無
18 442-017 02/02 [5335-37-35]	樹林	美浜町 和田, ま つのや前	その他 公有	200~299	加門	325		30	10	1	その他	裸地 舗装		無	無	無	良	無	無	2	無	無	無
18 442-018 [5335-37-35]	単木	美浜町 和田, 舟 小屋横	その他 公有	200~299	加門	350		25	15	1	道路	裸地	無	無	無	無	良	無	無	2	無	無	無
18 442-019 [ ]	単木	美浜町 木野神社	社寺	200~299	杉*	420		20	15	1	その他	裸地	大枝枯損 空洞あり	不明	不明	有	良	無	無	1	無	無	無
18 442-020 [5335-37-25]	単木	美浜町 姫神社	社寺	200~299	杉*	335		20	15	1	その他	裸地	無	無	無	有	良	無	無	2	無	無	無
18 442-021 01/02 [5335-37-15]	樹林	美浜町 郷市	社寺	200~299	杉*	355		20	12	1	その他	ササその他 やぶ		無	無	有	良	無	無	2	無	無	無
18 442-021 02/02 [5335-37-15]	樹林	美浜町 郷市	社寺	200~299	杉*	330		15	12	1	その他	ササその他 やぶ		無	無	有	良	無	無	2	無	無	無
18 442-022 01/02 [5335-37-25]	樹林	美浜町 宝積寺	社寺	300以上	杉*	415		20	13	1	その他	裸地		無	無	有	良	無	無	2	無	無	無
18 442-022 02/02 [5335-37-25]	樹林	美浜町 宝積寺	社寺	200~299	杉*	350		15	10	1	その他	裸地		無	無	有	無	無	無	2	無	無	無
18 442-023 01/03 [5335-27-78]	樹林	美浜町 新庄, 八 幡宮	社寺	200~299	杉*	310		20	10	1	その他	裸地		無	無	有	良	無	無	2	無	無	無
18 442-023 02/03 [5335-27-78]	樹林	美浜町 新庄, 八 幡宮	社寺	200~299	杉*	340		20	10	1	その他	裸地		不明	不明	有	良	無	無	2	無	無	無
18 442-023 03/03 [5335-27-78]	樹林	美浜町 新庄, 八 幡宮	社寺	200~299	杉*	350		25	10	1	その他	裸地		無	無	有	良	無	無	2	無	無	無
18 442-024 01/02 [5335-27-78]	樹林	美浜町 廣峰神社	社寺	200~299	杉*	360		30	10	1	その他	裸地		無	無	無	良	無	無	2	無	無	無
18 442-024 02/02 [5335-27-78]	樹林	美浜町 廣峰神社	社寺	200~299	杉*	330		25	8	1	その他	裸地		無	無	無	良	無	無	2	無	無	無

コード番号 [3次元コード]	区分	所在地、 通称名	所有者	推定樹齡 (年)	巨木測定値 樹種名	幹周 (cm)	主幹 (cm)	樹高 (m)	枝張 (m)	株 立 (本)	周囲 の 状況	根元 の 状況	欠損度	動物生息		着生 植物	健全 度	信仰対象	独特の 呼称	故事 伝承	視 認 性	保護制度指定	解説 板等	特記事項
														鳥	獣									
18 442-025 01/02 [5335-27-78]	樹林	美浜町 日吉社	社寺	300以上	カブ	400		15	12	1	その他	裸地		無	無	有	良	無	無	無	2	無	無	無
18 442-025 02/02 [5335-27-78]	樹林	美浜町 日吉社	社寺	200~299	カブ	305		20	12	1	その他	裸地		無	無	無	良	無	無	無	2	無	無	無
18 442-026 01/02 [5335-37-04]	樹林	美浜町 金山墓地	社寺 法人等	200~299	カブ	380		20	15	1	その他	裸地		不明	不明	有	良	無	無	無	1	無	無	無
18 442-026 02/02 [5335-37-04]	樹林	美浜町 金山墓地	社寺 法人等	200~299	カブ	320		25	12	1	その他	裸地		無	無	無	良	無	無	無	1	無	無	無
18 442-027 01/03 [5335-37-03]	樹林	美浜町 廣領神社	社寺	200~299	カブ	320		15	10	1	その他	裸地		不明	不明	有	良	無	無	無	1	無	無	無
18 442-027 02/03 [5335-37-03]	樹林	美浜町 廣領神社	社寺	200~299	カブ	340		15	12	1	その他	裸地		不明	不明	有	良	無	無	無	1	無	無	無
18 442-027 03/03 [5335-37-03]	樹林	美浜町 廣領神社	社寺	200~299	カブ	325		15	8	1	その他	裸地		無	無	無	良	無	無	無	1	無	無	無
18 442-028 [5335-37-03]	単木	美浜町 大蔵(浅 妻殿)	個人	100~199	カブ	300		12	10	1	その他	裸地	頭頂部幹折 れ	無	無	無	良	無	無	無	3	無	無	無
18 442-029 [5335-37-03]	単木	美浜町 観音寺	社寺	200~299	カブ	320		15	10		その他	裸地	小枝枯損	無	無	有	良	無	無	無	2	無	無	無
18 442-030 [5335-37-13]	単木	美浜町 久々子(墓 地)	社寺	300以上	カブ	370		15	12	1	その他	裸地	無	無	無	良	無	無	無	無	1	無	無	無
18 442-031 [5335-37-13]	単木	美浜町 能澤寺	社寺	200~299	カブ	310		15	10	1	樹林	ササその他 やぶ	大枝枯損	不明	不明	有	良	無	無	無	2	無	無	無
18 442-032 [5335-37-22]	単木	美浜町 笹田	その他 公有	200~299	カブ	330		20	15	1	公園	裸地 ササモ の他やぶ	大枝枯損	無	無	無	良	無	無	無	2	無	無	無
18 442-033 01/11 [5335-47-37]	並木 200 m	美浜町 丹生(株) 関西電力 橋左下	個人	300以上	カブ	600	270	20	40	4	その他	その他		無	無	無	良	無	根あがりの 松	無	1	無	無	支柱設置
18 442-033 02/11 [5335-47-37]	並木 200 m	美浜町 丹生(株) 関西電力 橋左下	個人	200~299	カブ	300		20	30	1	その他	その他		無	無	無	良	無	根あがりの 松	無	1	無	無	支柱設置
18 442-033 03/11 [5335-47-37]	並木 200 m	美浜町 丹生(株) 関西電力 橋左下	個人	200~299	カブ	400		20	25	2	その他	その他		無	無	無	良	無	根あがりの 松	無	1	無	無	支柱設置
18 442-033 04/11 [5335-47-37]	並木 200 m	美浜町 丹生(株) 関西電力 橋左下	個人	200~299	カブ	450	300	25	30	2	その他	その他		無	無	無	良	無	根あがりの 松	無	1	無	無	支柱設置



コード番号 [3次メッシュコード]	区分	所在地 通称名	所有者	推定樹齢 (年)	巨木測定値 樹種名	幹周 (cm)	主幹 (cm)	樹高 (m)	枝張 (m)	株 立 (本)	周囲 の 状況	根元 の 状況	欠損度	動物生息 鳥 獣	着生 植物	健全 度	信仰対象	独特の 呼称	故事 伝承	視 認 性	保護制度指定	解説 板等	特記事項	
18 442-033 05/11 [5335-47-37]	並木 200 m	美浜町 丹生(株) 関西電力橋左下	個人	200~299	不知	310		20	15	1	その他	その他		無	無	無	良	無	根あがりの松	無	1	無	無	無
18 442-033 06/11 [5335-47-37]	並木 200 m	美浜町 丹生(株) 関西電力橋左下	個人	200~299	不知	390	280	25	20	2	その他	その他		無	無	無	良	無	根あがりの松	無	1	無	無	支柱設置
18 442-033 07/11 [5335-47-37]	並木 200 m	美浜町 丹生(株) 関西電力橋左下	個人	200~299	不知	300		20	15	1	その他	その他		無	無	無	良	無	根あがりの松	無	1	無	無	支柱設置
18 442-033 08/11 [5335-47-37]	並木 200 m	美浜町 丹生(株) 関西電力橋左下	個人	200~299	不知	320		20	25	1	その他	その他		無	無	無	良	無	根あがりの松	無	1	無	無	支柱設置
18 442-033 09/11 [5335-47-37]	並木 200 m	美浜町 丹生(株) 関西電力橋右下	個人	200~299	不知	360	240	25	25	2	その他	その他		無	無	無	良	無	根あがりの松	無	1	無	無	支柱設置
18 442-033 10/11 [5335-47-37]	並木 200 m	美浜町 丹生(株) 関西電力橋右下	個人	200~299	不知	310		20	20	1	その他	その他		無	無	無	良	無	根あがりの松	無	1	無	無	無
18 442-033 11/11 [5335-47-37]	並木 200 m	美浜町 丹生(株) 関西電力橋右下	個人	200~299	不知	330		20	15	1	その他	その他		無	無	無	良	無	根あがりの松	無	1	無	無	支柱設置
18 442-034 [5335-47-38]	単木	美浜町 竹波県道沿	その他 公有	300以上	不知	400		15	20	1	道路	裸地	小枝枯損	無	無	有	良	無	無	無	2	無	無	無
18 442-035 [5335-37-97]	単木	美浜町 菅浜県道沿	その他 公有	200~299	不知	355		15	13	1	道路	裸地	頭頂部幹折れ	無	無	無	良	無	無	無	2	無	無	無
18 442-036 01/04 [5335-37-47]	樹林	美浜町 坂尻駐車場横	社寺	300以上	不知	415		25	20	1	その他	草地・地被類		無	無	無	良	無	無	無	1	無	無	無
18 442-036 02/04 [5335-37-47]	樹林	美浜町 坂尻駐車場横	社寺	300以上	不知	350		20	15	1	その他	草地・地被類		無	無	無	良	無	無	無	1	無	無	無
18 442-036 03/04 [5335-37-47]	樹林	美浜町 坂尻駐車場横	社寺	200~299	不知	300		25	15	1	その他	草地・地被類		無	無	無	良	無	無	無	1	無	無	無
18 442-036 04/04 [5335-37-47]	樹林	美浜町 坂尻駐車場横	社寺	200~299	不知	300		20	15	1	その他	草地・地被類		無	無	無	良	無	無	無	1	無	無	無

コード番号 [3次メカコード]	区分	所在地、 通称名	所有者	推定樹齢 (年)	巨木測定値 樹種名	幹周 (cm)	主幹 (cm)	樹高 (m)	枝張 (m)	株立 (本)	周囲 の 状況	根元 の 状況	欠損度	動物生息 鳥 獣	着生 植物	健全 度	信仰対象	独特の 呼称	故事 伝承	視 認 性	保護制度指定	解説 板等	特記事項
18 442-037 01/02 [5335-37-24]	樹林	美浜町 山王宮	社寺	200~299	ナナ	320		25	15	1	樹林	裸地		無	無	無	良	無	無	2	無	無	無
18 442-037 02/02 [5335-37-24]	樹林	美浜町 山王宮	社寺	200~299	ナナ	310		20	12	1	樹林	裸地		無	無	無	良	無	無	2	無	無	無
18 442-038 [5335-37-24]	単木	美浜町 松原院	社寺	200~299	ナナ	320		25	15	1	その他	裸地	無	無	無	無	良	無	無	2	無	無	無
18 442-039 01/02 [5335-37-33]	樹林	美浜町 岩屋山大 師	社寺	200~299	ナナ	350		30	17	1	その他	裸地		無	無	無	良	無	無	2	無	無	無
18 442-039 02/02 [5335-37-33]	樹林	美浜町 岩屋山大 師	社寺	100~199	ナナ	315		25	15	1	その他	裸地		無	無	無	良	無	無	2	無	無	無
18 442-040 01/02 [5335-37-23]	樹林	美浜町 久音寺	社寺	200~299	ナナ	330		15	15	1	樹林	ササその他 やぶ		無	無	無	良	無	無	2	無	無	無
18 442-040 02/02 [5335-37-23]	樹林	美浜町 久音寺	社寺	200~299	ナナ	320		10	12	1	樹林	ササその他 やぶ		無	無	有	良	無	無	2	無	無	無
18 442-041 01/03 [5335-37-23]	樹林	美浜町 佐支神社	社寺	100~199	ナナ	330		25	10	1	その他	裸地		無	無	無	良	無	無	2	無	無	無
18 442-041 02/03 [5335-37-23]	樹林	美浜町 佐支神社	社寺	100~199	ナナ	300		20	10	1	その他	裸地		無	無	無	良	無	無	2	無	無	無
18 442-041 03/03 [5335-37-23]	樹林	美浜町 佐支神社	社寺	300以上	スダジイ	420		15	12	1	樹林	ササその他 やぶ		不明	不明	無	良	無	無	2	無	無	無
18 442-042 [5335-37-23]	単木	美浜町 久々子	社寺	300以上	ナナ	650	350	20	15	2	樹林	裸地	大枝枯損 空洞あり	不明	不明	有	良	無	無	2	無	無	無
18 442-043 01/04 [5335-37-32]	樹林	美浜町 水無月神 社	社寺	200~299	ナナ	315	200	15	12	2	その他	裸地		無	無	無	良	無	無	2	無	無	無
18 442-043 02/04 [5335-37-32]	樹林	美浜町 水無月神 社	社寺	100~199	ナナ	300		20	8	1	その他	裸地		無	無	無	良	無	無	2	無	無	無
18 442-043 03/04 [5335-37-32]	樹林	美浜町 水無月神 社	社寺	100~199	ナナ	320		20	10	1	その他	裸地		無	無	無	良	無	無	2	無	無	無
18 442-043 04/04 [5335-37-32]	樹林	美浜町 水無月神 社	社寺	100~199	ナナ	315		20	15	1	その他	裸地		無	無	無	良	無	無	2	無	無	無
18 442-044 01/05 [5335-37-32]	樹林	美浜町 日吉神社	社寺	200~299	ナナ	370		20	12	1	樹林	ササその他 やぶ		無	無	有	良	無	無	2	無	無	無
18 442-044 02/05 [5335-37-32]	樹林	美浜町 日吉神社	社寺	200~299	スダジイ	390		10	8	1	樹林	ササその他 やぶ		不明	不明	有	良	無	無	2	無	無	無

コード番号 [3次マップコード]	区分	所在地, 通称名	所有者	推定樹齢 (年)	巨木測定値 樹種名	幹周 (cm)	主幹 (cm)	樹高 (m)	枝張 (m)	株 立 (本)	周囲 の 状況	根元 の 状況	欠損度	動物生息 鳥 獣	着生 植物	健全 度	信仰対象	独特の 呼称	故事 伝承	視 認 性	保護制度指定	解説 板等	特記事項
18 442-044 [5335-37-32]	03/05 樹林	美浜町 日吉神社	社寺	200~299	カシ	450		20	15	1	樹林	ササその他 やぶ		不明	不明	有	良	無	無	2	無	無	無
18 442-044 [5335-37-32]	04/05 樹林	美浜町 日吉神社	社寺	200~299	カシ	350		15	10	1	樹林	ササその他 やぶ		無	無	有	良	無	無	2	無	無	無
18 442-044 [5335-37-32]	05/05 樹林	美浜町 日吉神社	社寺	100~199	カシ	330		10	8	1	樹林	ササその他 やぶ		無	無	有	不良:一 部枯損	無	無	2	無	無	無
18 442-045 [5335-37-32]	単木	美浜町 早瀬	社寺	200~299	カシ	390		15	12	1	その他	裸地	無	無	無	有	良	無	無	1	無	無	無
18 442-046 [5335-37-32]	単木	美浜町 観音堂	社寺	200~299	カシ	370		20	13	1	その他	裸地	無	無	無	無	良	無	無	2	無	無	無
18 442-047 [5335-37-31]	単木	美浜町 笹田	社寺	200~299	カシ	350		15	10	1	その他	ササその他 やぶ	無	無	無	有	良	無	無	2	無	無	無
18 442-048 [5335-37-05]	01/02 樹林	美浜町 上野(神 社)	社寺	100~199	カシ	350		25	10	1	その他	裸地	無	無	無	良	無	無	無	1	無	無	無
18 442-048 [5335-37-05]	02/02 樹林	美浜町 上野(神 社)	社寺	100~199	カシ	315		25	12	1	その他	裸地	無	無	無	良	無	無	無	1	無	無	無
18 461-001 [5335-16-56]	並木 50 m 実測:9本	上中町 広峰神社		100~199	カシ カシ ミ カシ	480 400 450 300		25 25 25 25		1 2 2 4	樹林	裸地 ササ その他やぶ	無	無	無	有	良	無	無	1	無	無	無
18 461-002 [5335-17-60]	01/02 樹林 1 ha 実測:9本	上中町 日枝神社		100~199	カシ カシ カシ カシ	472 315 403 346		25 25 20 20		1 2 3 1	樹林	雑樹・その 他低木生育 ササその他 やぶ	無	無	有	良	無	無	無	1	無	無	無
18 461-002 [5335-17-60]	02/02 樹林 1 ha 実測:9本	上中町 日枝神社		100~199	カシ カシ	303 317		20 20		1 1	樹林	雑樹・その 他低木生育 ササその他 やぶ	無	無	有	良	無	無	無	1	無	無	無
18 461-003 [5335-26-19]	樹林 0.2 ha 実測:3本	上中町 天満宮		100~199	カシ カシ カシ	388 324 394		15 15 20		1 1 1	樹林	裸地 ササ その他やぶ	無	無	有	良	無	無	無	1	無	無	無
18 461-004 [5335-27-00]	樹林 0.5 ha 実測:2本	上中町 八幡神社			カシ	332		15		1	樹林	裸地	無	無	有	良	信仰対象あり	無	無	1	無	無	無
18 461-005 [5335-17-70]	樹林 0.2 ha 実測:4本	上中町 広峰神社		100~199	カシ カシ カシ	427 357 402		20 15 15		1 2 1	樹林	裸地 ササ その他やぶ	無	無	有	良	無	無	無	1	無	無	無
18 461-006 [5335-16-67]	樹林 0.1 ha 実測:4本	上中町 兼田		100~199	カシ カシ カシ	350 300 300		20 20 20		2 1 1	樹林	雑樹・その 他低木生育 藪	無	無	有	良	無	無	無	1	無	無	無

コード番号 [3次メッシュコード]	区分	所在地、 通称名	所有者	推定樹齢 (年)	巨木測定値 樹種名	幹周 (cm)	主幹 (cm)	樹高 (m)	枝立 (m)(本)	株立 (本)	周囲 の 状況	根元 の 状況	欠損度	動物生息 鳥 獣	着生 植物	健全 度	信仰対象	独特の 呼称	故事 伝承	視 認 性	保護制度指定	解説 板等	特記事項	
18 461-007 [5335-16-75]	樹林 0.2 ha 実測:3本	上中町 一言神社		100~199	ササ 幼木	350 420	20 20		2 1	樹林	裸地 雑樹・ その他低木 生育 舗装		無	無	有	良	無	無	無	1	無	無	無	
18 461-008 [5335-16-59]	樹林 実測:3本	上中町 春日神社		100~199	ササ 幼木	369 420	15 20		1 2	樹林	裸地		無	無	有	良	無	無	無	1	無	無	無	
18 461-009 01/02 [5335-16-49]	樹林 2 ha 実測:15本	上中町 信主神社		100~199	ササ イモ 仔木 幼木	459 332 378 410	15 20 20 20		4 1 1 1	樹林	裸地 ササの 他やぶ	枯損木や あり 枯損 木多い	無	無	有	不良:一 部枯損	無	無	無	1	無	無	無	
18 461-009 02/02 [5335-16-49]	樹林 2 ha 実測:15本	上中町 信主神社		100~199	ササ 幼木 幼木 幼木	659 300 687 485	20 20 20 20		1 5 1 1	樹林	ササの他 やぶ	枯損木や あり 枯損 木多い	無	無	有	不良:一 部枯損	無	無	無	1	無	天然記念物等 (市町村)	樹名板	無 枯損部の削除 、枝下ろし
18 462-001 01/02 [5335-04-67]	樹林	名田庄村 加茂神社	社寺	300以上	ササ	450		25	1	樹林 耕 地	裸地 舗装		無	無	有	不良:一 部枯損	信仰対象あり 祭事あり	二本杉	無	1	天然記念物等(市 町村)		その他	
18 462-001 02/02 [5335-04-67]	樹林	名田庄村 加茂神社	社寺	300以上	ササ	485		25	1	樹林 耕 地	裸地 舗装		無	無	有	良	信仰対象あり 祭事あり	二本杉	無	1	天然記念物等(市 町村)	樹名板	その他	
18 462-002 01/03 [5335-04-78]	樹林	名田庄村 口坂本神 社	社寺	300以上	仔木	455		30	1	樹林 耕 地 道路	裸地 草地・ 地被類 舗装		無	無	有	良	無	無	無	1	無	無	無	
18 462-002 02/03 [5335-04-78]	樹林	名田庄村 口坂本神 社	社寺	100~199	ササ 幼木	300		8	1	樹林 耕 地 道路	裸地 草地・ 地被類 舗装		無	無	有	不良:一 部枯損	無 信仰対象あ り	無	無	2	無	無	無	
18 462-002 03/03 [5335-04-78]	樹林	名田庄村 口坂本神 社	社寺	100~199	ササ ササ	305 305		32 32	1 1	樹林 耕 地 道路	裸地 草地・ 地被類 舗装		無	無	有	良	無	無	無	1	無	無	無	
18 462-003 [5335-04-88]	単木	名田庄村 口坂本蛇 頭	社寺	300以上	仔木	410		23	1	樹林 耕 地	裸地 舗装	小枝枯損 下部折れ	無	無	有	良	無	無	無	1	無	無	無	
18 462-004 [5335-04-88]	単木	名田庄村 野津多徒 神社	社寺	100~199	ササ	315		25	1	樹林 耕 地	裸地 舗装	小枝枯損	無	無	無	良	無	無	無	1	無	無	無	
18 462-005 01/02 [5335-05-80]	樹林	名田庄村 井上	社寺	200~299	仔木	315		25	1	樹林 道 路	裸地 舗装		無	無	有	良	無	無	無	1	無	無	無	
18 462-005 02/02 [5335-05-80]	樹林	名田庄村 井上	社寺	100~199	ササ	320		22	1	樹林 道 路	草地・地 被類 舗装		無	無	有	良	無	無	無	2	無	無	無	
18 462-006 01/03 [5335-05-91]	樹林	名田庄村 ひえ田神 社	社寺	300以上	仔木	400		25	1	樹林	裸地 舗装		無	無	有	不良:一 部枯損	信仰対象あり	乳イチョ ウ	無	2	無	無	無	
18 462-006 02/03 [5335-05-91]	樹林	名田庄村 ひえ田神 社	社寺	200~299	ササ	385		32	1	樹林 耕 地	裸地 舗装		無	無	有	良	無	無	無	1	無	無	無	

コード番号 [3次メカコード]	区分	所在地、 通称名	所有者	推定樹齢 (年)	巨木測定値 樹種名	幹周 (cm)	主幹 (cm)	樹高 (m)	株 立 (本)	周囲 の 状況	根元 の 状況	欠損度	動物生息		養生 植物	健全 度	信仰対象	独特の 呼称	故事 伝承	視 認 性	保護制度指定	解説 板等	特記事項
													鳥	獣									
18 462-006 03/03 [5335-05-91]	樹林	名田庄村 ひえ田神 社	社寺	200~299	柿*	430		32	1	樹林	裸地 舗装		無	無	有	良	無	無	無	1	無	無	無
18 462-007 01/02 [5335-05-71]	樹林	名田庄村 虫尾神社	社寺	300以上	クワ	450		20	1	樹林	草地・地被 類		有	無	有	良	無	無	無	2	無	無	無
18 462-007 02/02 [5335-05-71]	樹林	名田庄村 虫尾神社	社寺	100~199	クワ	320		20	1	樹林	ササその他 やぶ		無	無	有	良	無	無	無	2	無	無	無
18 462-008 01/05 [5335-05-82]	樹林	名田庄村 莉田姫神 社	社寺	200~299	柿*	365		28	1	樹林	裸地		無	無	有	良	無	無	無	1	無	無	無
18 462-008 02/05 [5335-05-82]	樹林	名田庄村 莉田姫神 社	社寺	300以上	クワ	465		24	1	樹林	裸地		無	無	有	良	無	無	無	1	無	無	無
18 462-008 03/05 [5335-05-82]	樹林	名田庄村 莉田姫神 社	社寺	200~299	クワ	370		26	1	樹林	裸地		無	無	有	良	無	無	無	1	無	無	無
18 462-008 04/05 [5335-05-82]	樹林	名田庄村 莉田姫神 社	社寺	200~299	柿*	310		25	1	樹林	裸地		無	無	有	良	無	無	無	1	無	無	無
18 462-008 05/05 [5335-05-82]	樹林	名田庄村 莉田姫神 社	社寺	300以上	クワ	755		20	1	樹林	裸地		無	無	有	不良：枯 死寸前	信仰対象あり	無	無	1	天然記念物等(都 道府県)	樹名板	無
18 462-009 01/03 [5335-05-52]	樹林	名田庄村 横谷	社寺	200~299	柿*	330		30	1	樹林	裸地		無	無	有	良	無	無	無	1	無	無	無
18 462-009 02/03 [5335-05-52]	樹林	名田庄村 横谷	社寺	200~299	柿*	385		32	1	樹林	裸地		無	無	有	良	無	無	無	1	無	無	無
18 462-009 03/03 [5335-05-52]	樹林	名田庄村 横谷	社寺	100~199	クワ	355		20	1	樹林	裸地		無	無	有	良	無	無	無	1	無	無	無
18 462-010 01/03 [5335-05-94]	樹林 0.15 ha 推定:9本	名田庄村 下三重	社寺	100~199	柿* 柿* 柿* 柿*	375 320		30 30	1	樹林 其 の他	裸地 草地・ 地被類 ササ その他やぶ 舗装	無	無	無	有	良	無	無	無	1	無	無	無
18 462-010 02/03 [5335-05-94]	樹林 0.15 ha 推定:9本	名田庄村 下三重	社寺	100~199	柿* 柿* 柿* 柿*	310 330 305 310		30 30 25 25	1 1 1 1	樹林 其 の他	裸地 草地・ 地被類 ササ その他やぶ	無	無	無	有	良	無	無	無	1	無	無	無
18 462-010 03/03 [5335-05-94]	樹林 0.15 ha 推定:9本	名田庄村 下三重	社寺	100~199	柿*	310		30	1	樹林 其 の他	裸地 草地・ 地被類 ササ その他やぶ	無	無	無	有	良	無	無	無	1	無	無	無
18 462-011 01/03 [5335-05-76]	樹林	名田庄村 皇王神社	社寺	200~299	仔ヨウ	330		20	1	樹林	裸地		無	無	有	良	無	無	無	2	無	無	無
18 462-011 02/03 [5335-05-76]	樹林	名田庄村 皇王神社	社寺	300以上	加* 片	335		16	1	樹林	草地・地被 類		無	無	有	不良：一 部枯損	信仰対象あり	無	無	3	天然記念物等(市 町村)	樹名板	無

コード番号 【3次メソッド】	区分	所在地、 通称名	所有者	推定樹齢 (年)	巨木測定値 樹種名	幹周 (cm)	主幹 (cm)	樹高 (m)	枝張 (m)	株 立 (本)	周囲 の 状況	根元 の 状況	欠損度	動物生息 鳥 獣	着生 植物	健全 度	信仰対象	独特の 呼称	故事 伝承	視 認 性	保護制度指定	解説 板等	特記事項			
18 462-011 【5335-05-76】	03/03 樹林	名田庄村 皇王神社	社寺	200~299	カシ カシ	300		18		1	樹林	草地・地被 類		無	無	有	良	無	無	無	2	無	無	無		
18 481-001 【5335-14-70】	樹林 実測:2本 推定:7本	高浜町 青	社寺	200~299	カシ カシ	320 330		25 20	20 15	1 1	建物群 道路	裸地 舗装		不明	不明	有	不良:一 部枯損	無	無	無	2	無	天然記念物等 (市町村)	無	樹名 板	無
18 481-002 【5335-14-74】	01/03 樹林	高浜町 宮崎	社寺	100~199	カシ	375		15	20	1	樹林	裸地		不明	不明	有	不良:一 部枯損	無	無	無	2	無	無	無	無	
18 481-002 【5335-14-74】	02/03 樹林	高浜町 宮崎	社寺	100~199	ミ	355		30	10	1	樹林	ササその他 やぶ		不明	不明	有	良	無	無	無	1	天然記念物等(市 町村)	樹名板	無	無	
18 481-002 【5335-14-74】	03/03 樹林 実測:2本	高浜町 宮崎	社寺	200~299	スズイ	430		25	15	1	樹林	裸地 草地・ 地被類	枯損木やや あり	不明	不明	有	良	無	無	無	2	無	無	無	無	
18 481-003 【5335-14-86】	樹林 実測:2本	高浜町 和田	社寺	100~199	イヨ カシ	378 300		25	10 20	1 1	樹林	舗装		不明	不明	有	良	無	無	無	2	無	天然記念物等 (市町村)	無	樹名 板	無
18 481-004 【5335-14-86】	単木	高浜町 和田	社寺	100~199	イヨ	380		10	7	1	耕地 建物 群	舗装	頭頂部幹折 れ	無	無	有	良	無	無	無	3	天然記念物等(市 町村)	樹名板	枯損部の削除、 枝下ろし	無	
18 481-005 【5335-23-19】	01/02 樹林 0.1 ha 実測:5本	高浜町 神野	社寺	200~299	カシ スズイ スズイ カシ	511 385 580 410		15 15 10 20	15 15 10 1	1 1 1 1	樹林	草地・地被 類 雑樹・そ の他低木生 育 ササその他 やぶ	枯損木やや あり 枯損 木多い	不明	不明	有	不良:枯 死寸前 一部枯損	無	無	無	3	無	天然記念物等 (市町村)	無	樹名 板	無
18 481-005 【5335-23-19】	02/02 樹林 0.1 ha 実測:5本	高浜町 神野	社寺	200~299	スズイ	460		20	20	1	樹林	草地・地被 類 雑樹・そ の他低木生 育 ササその他 やぶ	枯損木やや あり 枯損 木多い	不明	不明	有	不良:一 部枯損	無	無	無	3	無	無	無	無	無
18 481-006 【5335-13-78】	樹林 0.1 ha 実測:4本	高浜町 六路谷	社寺	100~199	カシ イヨ カシ ミ	350 381 340 308		25	10 15 20	10 10 15 10	1 1 1 1	樹林	裸地 草地・ 地被類 雑樹 ・その他低 木生育	無	不明	不明	無	良	無	無	3	無	天然記念物等 (国)	無	解説 板	無
18 482-001 【5335-14-22】	樹林 0.2 ha 実測:3本	大飯町 新鞍神社		100~199	カシ カシ ミ	410 353 307		25	20 25	1 1 1	樹林	草地・地被 類 雑樹・そ の他低木生 育	無	不明	不明	有	良	無	無	無	1	無	無	無	無	
18 482-002 【5335-14-33】	01/02 樹林 0.3 ha 実測:5本	大飯町 伊射奈伎 神社	社寺	100~199	クワ カシ カシ スズイ	483 350 418 410		15	30 30 20	1 1 1 1	樹林	裸地		無	無	有	不良:一 部枯損	無	無	無	1	無	天然記念物等 (都道府県,市町 村)	樹名板 解説板	無	無
18 482-002 【5335-14-33】	02/02 樹林 0.3 ha 実測:5本	大飯町 伊射奈伎 神社		100~199	カシ	333		20		1	樹林	裸地		不明	不明	有	良	無	無	無	1	無	無	無	無	
18 482-003 【5335-14-46】	樹林 0.5 ha 実測:6本	大飯町 依居神社		100~199	ミ カシ カシ カシ	629 426 329 303		35	30 20 20	1 1 3 1	樹林	裸地		無	無	有	良	無	無	不明	1	無	天然記念物等 (都道府県)	解説板	無	無

コード番号 [3次メッシュト*]	区分	所在地、 通称名	所有者	推定樹齢 (年)	巨木測定値 樹種名	幹周 (cm)	主幹 (cm)	樹高 (m)	株 張立 (m)(本)	周囲 の 状況	根元 の 状況	欠損度	動物生息 鳥 獣	着生 植物	健全 度	信仰対象	独特の 呼称	故事 伝承	視 認 性	保護制度指定	解説 板等	特記事項
18 482-004 [5335-14-37]	樹林 0.5 ha 実測:7本	大飯町 静志神社		100~199	ア* ア*ジイ ア*ジイ	346 666 517		20 15 10	1 1 4	樹林	裸地		無 無	有	不良:一 部枯損	信仰対象あり	無	不明	1	無	無	無
18 482-005 [5335-14-49]	樹林 0.2 ha 実測:2本	大飯町 六社神社		100~199	イ* ウ*片	439 487		20 10	1 1	樹林	草地・地被 類		無 無	有	良	無	無	無	1	天然記念物等(市 町村)	樹名板	無
18 482-006 [5335-15-40]	樹林 0.5 ha 実測:5本	大飯町 式内郷社 大飯神社		100~199	ミ ア*ジイ	334 394		20 20	1 4	樹林	草地・地被 類 ササノ 他やぶ		無 無	有	不良:枯 死寸前	無	無	無	1	無	無	無
18 482-007 [5335-14-58]	単木	大飯町 若宮神社		100~199	ア*	303		20		樹林	裸地	大枝枯損 頭頂部幹折 れ	無 無	無	良	無	無	無	2	無	無	無
18 482-008 [5335-14-79]	樹林 実測:7本	大飯町 日枝神社		100~199	ア*ジイ カ* I片	368 335 323		10 15 15	5 2 1	樹林	裸地 草地・ 地被類		無 無	有	良	無	無	無	1	無	無	無
18 482-009 [5335-25-21]	樹林 0.5 ha 実測:8本	大飯町 大島		100~199	ア*ジイ	390		15	5	樹林	裸地		無 無	有	不良:一 部枯損	無	無	無	1	無	無	無

## 2.2 故事・伝承一覧表

(コード番号)	(内容)
18 201001	空襲戦災に焼け残った。
18 201009	火葬場跡。
18 207019	明治初期日陰除去に一斉に伐除されたが、当家は中間伐でその後芽が生長した。
18 321001	泰澄時代に植林。
18 362001	公孫樹は村落の防火、落雷よけ。
18 363001	平安朝時代、宮司がこの杉に衣をかけ境内のおみすすぎ池で身を清めた。
18 365002	桓武天皇時代はこの付近は湖沼で水鬼が棲み農民を苦しめた。平城天皇時代に水鬼を討伐し鬼体を埋めた跡にヒバを植えた。
18 382038	民話。



### 3. 資料リスト



## 資料リスト

調査に使用した資料は特にない。



## 4. 調査担当者名簿



調査担当者名簿

番号	氏名	所属	分担
1	八田 七郎右エ門	-----	嶺北地区（奥越除く）
2	福島 一弥	-----	嶺北地区（奥越除く）
3	荒川 九兵衛	-----	嶺北地区（奥越除く）
4	榎本 二郎	-----	嶺北地区（奥越除く）
5	小林 則夫	勝山市平泉寺小	奥越地区及び上志比村
6	松村 敬二	勝山市中部中学校	奥越地区及び上志比村
7	北川 博正	勝山市中部中学校	奥越地区及び上志比村
8	田辺 幹男	三方町山甲小学校	二州地区（敦賀、三方、美浜）
9	石田 雄治	三方町教育委員会	二州地区（敦賀、三方、美浜）
10	久保上 宗次郎	三方町消防署	二州地区（敦賀、三方、美浜）
11	上坂 正夫	美方高校	若狭地区（二州除く）
12	平村 和浩	美方高校	若狭地区（二州除く）
13	福永 吉孝	若狭高校	若狭地区（二州除く）
14	田中 浩隆	若狭高校	若狭地区（二州除く）





# 山 梨 県



## 目 次

1. 調査結果の概要	19— 1
1. 1 巨樹・巨木林調査市町村別総括表	19— 3
1. 2 巨樹・巨木林の分布	19— 6
1. 3 巨樹・巨木林の構成樹種一覧表	19— 7
1. 4 巨樹の幹周順位表	19— 9
(1) 幹周順位表(全樹種)	19— 9
(2) 幹周順位表(樹種別)	19—10
2. 巨樹・巨木林調査票の要約	19—13
2. 1 調査票内容の要約(一覧表)	19—15
2. 2 故事・伝承一覧表	19—57
3. 資料リスト	19—59
4. 調査担当者名簿	19—63



## 1. 調査結果の概要



1.1 巨樹・巨木林調査市町村別総括表

各市町村別の巨樹・巨木林の調査件数を以下に示す。

市町村名	巨樹（件） （単木）	巨 木 林 （件）			合 計 （件）
		樹林	並木	小計	
甲府市	30	2	0	2	32
富士吉田	18	10	0	10	28
塩山市	17	6	0	6	23
都留市	7	4	0	4	11
山梨市	2	0	0	0	2
大月市	35	13	0	13	48
韮崎市	18	5	1	6	24
春日居町	3	0	0	0	3
牧丘町	3	2	0	2	5
三富村	2	1	0	1	3
勝沼町	13	0	0	0	13
大和村	1	0	0	0	1
石和町	0	0	0	0	0
御坂町	13	2	0	2	15
一宮町	6	4	0	4	10
八代町	9	2	0	2	11
境川村	8	1	1	2	10
中道町	1	0	0	0	1
芦川村	1	4	0	4	5
豊富村	2	0	0	0	2
上九一色	5	4	1	5	10
三珠町	1	2	0	2	3
市川大門	4	1	0	1	5
六郷町	1	0	0	0	1
下部町	0	4	0	4	4
増穂町	3	3	0	3	6
鯉沢町	1	0	0	0	1
中富町	8	1	0	1	9
早川町	5	0	0	0	5
身延町	15	5	1	6	21
南部町	9	1	0	1	10

巨樹・巨木林調査市町村別総括表（続き）

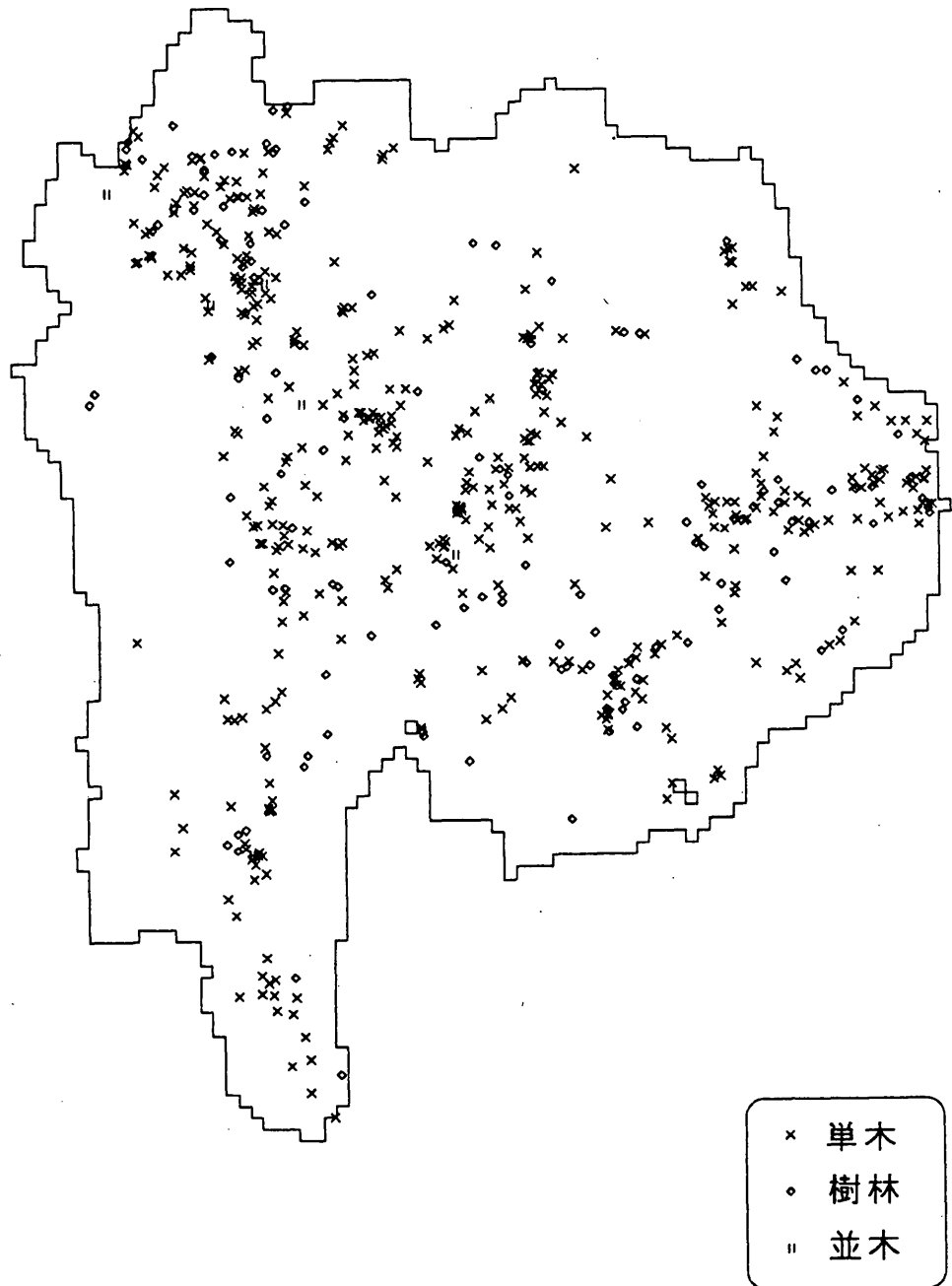
市町村名	巨樹（件） （単木）	巨 木 林 （件）			合 計 （件）
		樹林	並木	小計	
富沢町	7	1	0	1	8
竜王町	1	1	0	1	2
敷島町	11	1	0	1	12
玉穂町	0	0	0	0	0
昭和町	0	0	0	0	0
田富町	3	0	0	0	3
八田村	1	0	0	0	1
白根町	4	1	0	1	5
芦安村	0	4	0	4	4
若草町	2	0	0	0	2
櫛形町	8	2	0	2	10
甲西町	8	0	0	0	8
双葉町	2	0	1	1	3
明野村	9	2	1	3	12
須玉町	25	10	0	10	35
高根町	11	5	0	5	16
長坂町	8	4	1	5	13
大泉村	3	2	0	2	5
小淵沢町	8	4	0	4	12
白州町	8	3	1	4	12
武川村	6	0	0	0	6
秋山村	2	0	0	0	2
道志村	6	2	0	2	8
西桂町	1	1	0	1	2
忍野村	2	1	0	1	3
山中湖村	6	0	1	1	7
河口湖町	2	4	0	4	6
勝山村	1	2	0	2	3
足和田村	2	1	0	1	3
鳴沢村	2	0	0	0	2
上野原町	32	11	0	11	43



巨樹・巨木林調査市町村別総括表（続き）

市町村名	巨樹（件） （単木）	巨 木 林 （件）			合 計 （件）
		樹林	並木	小計	
小菅村	4	1	0	1	5
丹波山村	5	1	0	1	6
合 計	431	141	9	150	581

## 1.2 巨樹・巨木林の分布



### 1.3 巨樹・巨木林の構成樹種一覧表

調査の対象となった巨樹の樹種を整理して以下に示す。

樹種	本数
スギ	262
ケヤキ	260
モミ	53
アカマツ、メマツ	38
ヒノキ	37
イチヨウ	34
トチノキ	30
カヤ	27
イトヒガン、アズマヒガン	22
シラカシ	20
エノキ	17
ツガ、トガ	15
コナラ、ハナ	14
カツラ	12
トザクラ	11
ミズナラ	11
オハツキイチヨウ	9
ブナ	9
クスノキ	9
クロマツ、オマツ	7
イブキ、ビヤクシン	7
ムクノキ	7
エゾエノキ	7
サワラ	6
イチイ	6
ソメイヨシノ	5
トロヤナギ、トロノキ	5
ウラジロカシ	5
コウヤマキ	4
イロハモミジ、タカオカエデ	4
ウラジロモミ、ダケモミ	3
クリ	3
クスギ	3

樹種	本数
サイカチ	3
ヒヨクヒバ	2
カラマツ	2
コメツガ	2
コノメヤナギ	2
イヌブナ	2
オオツクハネカシ	2
ホオノキ	2
アジサイ	2
ムクロジ	2
ハリギリ、センノキ	2
ヒイラギ	2
サトザクラ	1
ヒマラヤスギ	1
ヒムロ	1
モミジバズカケノキ	1
ヒメハラムミ	1
ハリモミ、ハラムミ	1
ヒメコマツ、ゴヨウマツ	1
ネズ、ムロ	1
アスナロ	1
オニグルミ	1
セイヤウハコヤナギ	1
ハッコヤナギ、ヤマネコヤナギ	1
アカメヤナギ	1
ヤシヤブシ	1
ダケカンバ	1
イヌシデ	1
アサグ	1
スタジイ	1
アカガシ	1
カシ	1
アラカシ	1

樹種	本数
ツバネカシ	1
ハルニレ、ニレ	1
コブシ	1
タブノキ、イヌグス	1
ヤマザクラ	1
シジュ	1
センダングサ	1
イタヤカエデ	1
ケンボクナシ	1
ヤマガキ	1
ヤマトアオダモ、オトネリコ	1

## 1.4 巨樹の幹周順位表

### (1) 幹周順位表 (全樹種)

調査の対象となったすべての巨樹の中から、幹周の大きい順に20位までの木を以下に示す。なお、株立ちのある巨樹の場合は主幹の幹周で比較を行っている。

順位	樹種名	所在地, 通称名	幹周 (cm)	独特の呼称	保護制度指定
1	ケナラ	若草町	1472	三恵の大けやき	天然記念物等(国)
2	ケナラ	須玉町 根古屋 根古屋神社	1190	田木畑木	天然記念物等(国)
3	スギ	早川町 下湯島山 王神社	1110	湯島の大杉	天然記念物等(市町村)
4	トドヒガシ	武川村 山高	1060	山高の神代サクラ	天然記念物等(国)
5	スギ	上九一色 精進	1037	精進の大杉	天然記念物等(国)
6	ケナラ	須玉町 根古屋 根古屋神社	1010	田木畑木	天然記念物等(国)
7	スギ	甲西町 湯沢	950	湯沢の思い杉	天然記念物等(市町村)
8	スギ	身延町 身延南谷 六老杉 山之神	945	身延の大老杉	無
9	カハ	都留市	935	無	天然記念物等(市町村)
10	スギ	大月市 笹子峠	907	矢立の杉	天然記念物等(都道府県)
11	カハ	上野原町 井戸	900	軍刀利神社のカツラ	天然記念物等(都道府県)
12	カハ	芦安村 広河原	890	広河原のカツラ林	自然公園(国立)
13	イチヨウ	富沢町 福土小久 保金山神社	885	金山神社のイチヨウ	天然記念物等(都道府県)
14	ケナラ	若草町 十日市場 神明石動社	877	十日市場の大ケヤキ	天然記念物等(都道府県)
15	ケナラ	白根町 在家塚	872	大城寺のケヤキ	天然記念物等(市町村)
16	ケナラ	高根町 村山東の割 伊熱大神社	865	伊勢神社のケヤキ	天然記念物等(市町村)
17	ケナラ	上野原町 上野原	864	上野原の大ケヤキ	天然記念物等(国)
18	ケナラ	大月市 堀之内	845	堀之内のケヤキ	天然記念物等(市町村)
19	トチノキ	須玉町 日影	840	日影のトチノキ	天然記念物等(市町村)
19	スギ	上野原町 西原	840	一の宮神社の社叢	天然記念物等(都道府県)

(2) 幹周順位表（樹種別）

分布本数で10本以上の樹種のうちで代表的な樹種について、幹周の上位3位までを整理した結果を以下に示す。なお、株立ちのある巨樹の場合は主幹の幹周で比較を行っている。

(イチヨウ)

順位	所在地、通称名	幹周 (cm)	独特の呼称	保護制度指定	樹種名
1	富沢町 福士小久保金山神社	885	金山神社のイチヨウ	天然記念物等(都道府県)	イチヨウ
2	身延町 門野本妙寺	675	本妙寺のイチヨウ	天然記念物等(都道府県)	イチヨウ
3	南部町 内船内船八幡神社	640	無	天然記念物等(市町村)	イチヨウ

(エノキ)

順位	所在地、通称名	幹周 (cm)	独特の呼称	保護制度指定	樹種名
1	白州町 榎手	480	無	無	エノキ
2	塊川村	399	無	無	エノキ
3	甲府市 市道荒川左岸1号線	392	無	無	エノキ

(カシ)

順位	所在地、通称名	幹周 (cm)	独特の呼称	保護制度指定	樹種名
1	塩山市 上塩後	530	上塩後のシラカシ	天然記念物等(都道府県)	シラカシ
2	韮崎市 下条西割永岳寺	450	無	天然記念物等(都道府県)	シラカシ
2	上野原町 西原	450	無	無	ウヅクシ

(カツラ)

順位	所在地、通称名	幹周 (cm)	独特の呼称	保護制度指定	樹種名
1	都留市	935	無	天然記念物等(市町村)	カツラ
2	上野原町 井戸	900	軍刀利神社のカツラ	天然記念物等(都道府県)	カツラ
3	芦安村 広河原	890	広河原のカツラ林	自然公園(国立)	カツラ

(カヤ)

順位	所在地、通称名	幹周 (cm)	独特の呼称	保護制度指定	樹種名
1	都留市	600	無	天然記念物等(都道府県)	カヤ
2	韮崎市 上野	540	無	天然記念物等(市町村)	カヤ
2	白州町 花水 清泰寺	540	清泰寺のカヤ	天然記念物等(都道府県)	カヤ

## (ケヤキ)

順位	所在地、通称名	幹周 (cm)	独特の呼称	保護制度指定	樹種名
1	若草町	1472	三恵の大けやき	天然記念物等(国)	ケヤキ
2	須玉町 根古屋 根 古屋神社	1190	田木畑木	天然記念物等(国)	ケヤキ
3	須玉町 根古屋 根 古屋神社	1010	田木畑木	天然記念物等(国)	ケヤキ

## (サクラ)

順位	所在地、通称名	幹周 (cm)	独特の呼称	保護制度指定	樹種名
1	武川村 山高	1060	山高の神代サクラ	天然記念物等(国)	Idヒガン
2	小淵沢町 松向神 田	750	神田の大系ザクラ	天然記念物等(都 道府県)	Idザクラ
3	塩山市 雲峰寺	535	雲峰寺のサクラ	天然記念物等(都 道府県)	Idヒガン

## (スギ)

順位	所在地、通称名	幹周 (cm)	独特の呼称	保護制度指定	樹種名
1	早川町 下湯島山 王神社	1110	湯島の大杉	天然記念物等(市 町村)	スギ
2	上九一色 精進	1037	精進の大杉	天然記念物等(国)	スギ
3	甲西町 湯沢	950	湯沢の思い杉	天然記念物等(市 町村)	スギ

## (ツガ)

順位	所在地、通称名	幹周 (cm)	独特の呼称	保護制度指定	樹種名
1	勝沼町 大石神社	530	深沢の大ツガ	天然記念物等(市 町村)	ツガ
2	小淵沢町 岩窪 諏 訪神社	420	無	無	ツガ
3	上九一色 本栖	395	無	無	ツガ

## (トチノキ)

順位	所在地、通称名	幹周 (cm)	独特の呼称	保護制度指定	樹種名
1	須玉町 日影	840	日影のトチノキ	天然記念物等(市 町村)	トチノキ
2	牧丘町 柳口山	770	無	無	トチノキ
3	早川町 安住坊	680	七面山の大トチ ノキ	天然記念物等(都 道府県)	トチノキ

## (ヒノキ)

順位	所在地、通称名	幹周 (cm)	独特の呼称	保護制度指定	樹種名
1	富士吉田	765	無	天然記念物等(都道府県)	ヒノキ
2	須玉町 日影	640	無	無	ヒノキ
3	市川大門 四尾連子安神社	630	四尾連の大ヒノキ	天然記念物等(市町村)	ヒノキ

## (マツ)

順位	所在地、通称名	幹周 (cm)	独特の呼称	保護制度指定	樹種名
1	大月市 浅利	700	浅利の御座松	天然記念物等(市町村)	アカマツ
2	白州町 横手	580	駒のマツ	天然記念物等(市町村)	アカマツ
3	一宮町 大久保山	480	大久保山のアカマツ	天然記念物等(都道府県)	アカマツ

## (ミズナラ)

順位	所在地、通称名	幹周 (cm)	独特の呼称	保護制度指定	樹種名
1	須玉町 木賊峠	530	無	無	ミズナラ
2	須玉町 木賊峠	490	無	無	ミズナラ
2	須玉町 木賊峠入口	490	壽老の木, 福録壽の木	無	ミズナラ

## (モミ)

順位	所在地、通称名	幹周 (cm)	独特の呼称	保護制度指定	樹種名
1	白州町 日須 若宮八幡	584	若宮八幡のモミ	天然記念物等(市町村)	モミ
2	小淵沢町 泉原 小井詰神社	580	小井詰神社のモミ	天然記念物等(都道府県)	モミ
3	須玉町 若神子新町 神明社	550	無	無	モミ
3	上野原町 柳原	550	無	無	モミ

## (その他)

順位	所在地、通称名	幹周 (cm)	独特の呼称	保護制度指定	樹種名
1	身延町 下山本国寺	680	上沢寺のオハツキイチョウ	天然記念物等(国)	オハツキイチョウ
2	三富村 広瀬	563	広瀬の大なら	天然記念物等(市町村)	シラカバ
3	大月市 上花咲	540	無	無	ケヤナヒ
3	長坂町 鳥久保	540	鳥久保のサイカチ	天然記念物等(都道府県)	サイカチ



## 2. 巨樹・巨木林調査の要約 (一覧表)



## 2.1 調査票内容の要約（一覧表）

巨樹・巨木林調査原表の内容を要約し、一覧表とした物を以下に示す。

なお、一覧表中の故事伝承の欄に「\*」がついているものは、故事伝承について原票に記述があったもので、2.2にその内容を示した。

また、一覧表中の視認性の欄の数字（1～3）は以下の内容を示す。

- 1: 遠方（集落外など）からも目立つ
- 2: 付近に行けば見える
- 3: 直前まで見えない

コード番号 [3次メッシュコード]	区分	所在地, 通称名	所有者	推定樹齢 (年)	巨木測定値 樹種名	幹周 (cm)	主幹 (cm)	樹高 (m)	枝張 (m)(本)	周囲 の 状況	根元 の 状況	欠損度	動物生息 鳥 獣	着生 植物	健全 度	信仰対象	独特の 呼称	故事 伝承	視 認 性	保護制度指定	解説 板等	特記事項		
19 201-001 [5338-44-86]	単木	甲府市	市町村	100~199	ミナリ	360		27	6	道路	ササその他 やぶ	小枝枯損	不明	不明	無	良	無	一本ナラ	無	2	保安林・学術参 考保護等	無	無	
19 201-002 [5338-44-79]	単木	甲府市	市町村	100~199	ヒキ	385		25	6	樹林	雑樹・その 他低木生育	小枝枯損	不明	不明	無	良	無	千本ヒノ キ	無	1	保安林・学術参 考保護等	無	無	
19 201-003 [5338-54-14]	樹林 2 ha 実測:28本	甲府市 金桜神社	社寺	伝承 100 0	ナリ ナリ ナリ ナリ	690 415 670 550		46.6 38 53 53	14 18 15 15	樹林	草地・地被 類	枯損木やや あり	不明	不明	有	良	無	金桜神社 の7本ス ギ	無		天然記念物等(市 町村)	解説板	無	
19 201-004 [5338-44-43]	単木	甲府市	個人	200~299	ナリ	330		27	13	耕地	雑樹・その 他低木生育	無	加入	以	有	良	無	平瀬のケ ヤキ	無	1	無	無	無	
19 201-005 [5338-44-53]	単木	甲府市 平瀬浄水 場	市町村	200~299	ヒキナリ	380		30	12	公園	草地・地被 類	無	無	無	無	良	無	無	無	1	無	無	無	
19 201-006 [5338-44-38]	樹林 2 ha 実測:20本	甲府市 栗雲山山 頂	国	200~299	アカ アカ アカ アカ	320 330 330 310		12 25 25 25	12 8 8 10	樹林	草地・地被 類 ササその 他やぶ	枯損木やや あり	ヒドリ 加入	不明	有	良	無	無	無	2	保安林・学術参 考保護等	無	薬剤散布・施肥 その他	
19 201-007 [5338-44-37]	単木	甲府市 白山神社	個人	200~299	ヒキ	320		20	12	その他	草地・地被 類	無	以	有	無	無	無	無	無	1	風致地区・緑地 保全地区等	無	無	
19 201-008 [5338-44-36]	単木	甲府市	個人	200~299	ミ	325		25	9	樹林	雑樹・その 他低木生育	小枝枯損	無	無	有	良	無	塚原のモ ミ	無	1	風致地区・緑地 保全地区等	無	無	
19 201-009 [5338-44-16]	単木	甲府市 武田神社	社寺	200~299	ナリ	317		23	26	樹林	雑樹・その 他低木生育	小枝枯損	無	無	無	良	無	無	無	1	風致地区・緑地 保全地区等	無	無	
19 201-010 [5338-44-26]	単木	甲府市 武田神社	社寺	200~299	ナリ	300		21	18	樹林	雑樹・その 他低木生育	小枝枯損	無	無	無	良	無	無	無	1	風致地区・緑地 保全地区等	無	無	
19 201-011 [5338-44-06]	単木	甲府市 大泉寺	社寺	300以上	ナリ	305		26	11	建物群	ササその他 やぶ	無	ヒドリ	無	有	良	無	信虎公墓 所前のス ギ	有	1	風致地区・緑地 保全地区等	無	定期的な下刈り ・清掃	
19 201-012 [5338-44-15]	単木	甲府市 山梨大学 構内	国	不明	モジバ スガ カ ナリ	350		20	15	建物群	裸地	無	無	無	無	良	無	無	無	1	風致地区・緑地 保全地区等	無	無	
19 201-013 [5338-44-05]	単木	甲府市	個人	300以上	ナリ	310		25	12	建物群	舗装	小枝枯損	無	無	有	良	無	相沢家の ケヤキ	無	1	風致地区・緑地 保全地区等	無	無	
19 201-014 [5338-44-05]	単木	甲府市	個人	300以上	ナリ	450		35	15	建物群	雑樹・その 他低木生育	無	加入	無	有	良	無	信仰対象あり	無	無	1	風致地区・緑地 保全地区等	無	無
19 201-015 [5338-44-05]	単木	甲府市 原山神社	社寺	100~199	ヒキ	312		16	10	道路	舗装	無	無	無	無	良	無	信仰対象あり	無	無	2	無	無	無
19 201-016 [5338-44-05]	単木	甲府市 朝日小学 校	市町村	100~199	ハッコク ナリ	350		10.5	11	その他	裸地	無	無	無	無	良	無	無	無	1	無	無	無	
19 201-017 [5338-44-05]	単木	甲府市 朝日小学 校	市町村	100~199	ナリ	300		24	15	その他	裸地	無	無	無	無	良	無	無	無	1	無	無	無	

コード番号 [2次マツコード]	区分	所在地, 通称名	所有者	推定樹齢 (年)	巨木測定値 樹種名	幹周 (cm)	主幹 (cm)	樹高 (m)	枝張 (m)(本)	株 立 の 状況	周囲 の 状況	根元 の 状況	欠損度	動物生息 鳥 獣	着生 植物	健全 度	信仰対象	独特の 呼称	故事 伝承	視 認 性	保護制度指定	解説 板等	特記事項
19 201-018 [5338-44-14]	単木	甲府市 法泉寺	社寺	不明	放	305	20	10		その他	草地・地被 類	小枝枯損	無	無	有	良	無	無	無	1	風致地区・緑地 保全地区等	無	無
19 201-019 [5338-44-14]	単木	甲府市 法泉寺	社寺	伝承 600	カマ	330	21	12		道路 其 その他	裸地	大枝枯損	無	無	無	不良:枯 死寸前	無	法泉寺の クロマツ	無	1	天然記念物等(市 町村)	解説板	薬剤散布・施肥
19 201-020 [5338-44-14]	単木	甲府市 湯谷神社	社寺	不明	ミ	310	27	8		その他	草地・地被 類	無	無	無	良	無	無	無	無	1	風致地区・緑地 保全地区等	無	無
19 201-021 [5338-44-14]	単木	甲府市 湯谷神社	社寺	不明	カマ	345	20	20		その他	草地・地被 類	小枝枯損	無	無	無	良	無	湯谷のケ ヤキ	無	1	風致地区・緑地 保全地区等	無	定期的な下刈り ・清掃
19 201-022 [5338-44-13]	単木	甲府市 道祖神脇	個人	不明	カマ	410	22	14		道路	裸地	大枝枯損	無	無	無	良	信仰対象あり	無	無	1	無	無	定期的な下刈り ・清掃
19 201-023 [5338-44-13]	単木	甲府市 千塚小学 校	市町村	100~199	カマ	305	20	12		建物群	裸地	無	無	無	無	良	無	無	無	1	無	無	無
19 201-024 [5338-44-13]	単木	甲府市 千塚小学 校	市町村	100~199	カマ	300	18	10		建物群	裸地	無	無	無	無	良	無	無	無	1	無	無	無
19 201-025 [5338-44-13]	単木	甲府市 荒川左岸 千松橋脇	市町村	不明	カマ	405	28	12		道路	裸地	無	無	無	無	良	信仰対象あり	無	無	1	風致地区・緑地 保全地区等	無	定期的な下刈り ・清掃
19 201-026 [5338-34-96]	単木	甲府市 愛宕神社	社寺	300以上	放	310	20	15		その他	雑樹・其 他低木生育	無	無	無	無	良	無	愛宕神社 のカマ	無	1	無	無	無
19 201-027 [5338-34-79]	単木	甲府市 善光寺	社寺	300以上	カマ カマ	408 400	15	12 22.5		その他	裸地	大枝枯損 頭頂部幹折 れ	無	無	無	良	無	無	無	2	無	無	無
19 201-028 [5338-34-96]	単木	甲府市 八幡宮	社寺	300以上	カマ カマ	400 345	30	19 27		樹林	ササその他 やぶ	空洞あり	無	無	無	良	無	八幡宮の ケヤキ	無	1	無	無	無
19 201-029 [5338-34-96]	単木	甲府市 舞鶴公園	都道府 県	300以上	カマ L片	510 340	25	17 15		公園	舗装	無	無	無	無	良	無	無	無	1	都市公園(都道府 県)	無	無
19 201-030 [5338-34-84]	単木	甲府市 市道荒川 左岸1号 線	国	不明	L片 L片	482 392	295	14 14	13 13	道路	草地・地被 類	無	不明	不明	無	良	無	無	無	1	無	無	無
19 201-031 [5338-34-65]	単木	甲府市 マル二駐 車場	個人	100~199	シダ	305	20	7		建物群 道路	舗装	無	不明	不明	無	良	無	無	無	1	無	無	無
19 201-032 [5338-34-46]	単木	甲府市 天津司神 社	社寺	不明	カマ	450	8	10		道路	草地・地被 類	無	不明	不明	無	良	無	無	無	2	無	無	無
19 202-001 [5338-26-05]	樹林 1.0 ha 実測:3本	富士吉田	社寺	300以上	カマ ミ カマ	314 349 308	30.5	16.9 11.5 13.9		樹林	雑樹・其 他低木生育 ササその他 やぶ	無	不明	不明	有	良	無	無	無	1	無	無	無

コード番号 [3次マップコード]	区分	所在地、 通称名	所有者	推定樹齢 (年)	巨木測定値 樹種名	幹周 (cm)	主幹 (cm)	樹高 (m)	枝張 (m)	株 立 (本)	周囲 の 状況	根元 の 状況	欠損度	動物生息 鳥 獣	着生 植物	健全 度	信仰対象	独特の 呼称	故事 伝承	視 認 性	保護制度指定	解説 板等	特記事項		
19 202-002 [5338-26-05]	単木	富士吉田	社寺	300以上	ササ	342		17	14		樹林	裸地	空洞あり	無	無	無	不良：一 部枯損	無	無	1	無	無	無		
19 202-003 [5338-26-17]	単木	富士吉田	社寺	300以上	カ	310		19	12.8		樹林	裸地	無	無	無	有	良	無	先の宮の カヤ	無	1	無	無	無	
19 202-004 [5338-26-16]	単木	富士吉田	社寺	300以上	イサカ	310		24.2	18		樹林	ササその他 やぶ	小枝枯損	不明	不明	有	不良：一 部枯損	無	無	無	1	無	無	無	
19 202-005 [5338-26-16]	単木	富士吉田	社寺	300以上	イサカ	351		25.4	17.3		樹林	裸地	無	不明	不明	有	良	無	無	無	1	無	無	保護棚設置	
19 202-006 01/02 [5338-16-84]	樹林 実測:8本	富士吉田	社寺	300以上	ササ ササ ササ ササ	523 372 348 315		30.5 30 30 30	12.7 13.1 9.2 10.1		樹林	裸地	ササそ の他やぶ	無	不明	以	無	良	無	無	無	1	無	無	無
19 202-006 02/02 [5338-16-84]	樹林 0.5 ha	富士吉田	社寺	300以上	カ	327		35.5	12.7	1	樹林	裸地	無	不明	以	無	良	無	無	無	1	無	無	無	
19 202-007 [5338-16-84]	単木	富士吉田	社寺	300以上	カ	317		21.5	14.8		公園	裸地	空洞あり	無	無	有	不良：一 部枯損	無	無	無	2	無	無	無	
19 202-008 01/02 [5338-16-84]	樹林 6.1 ha 実測:5本	富士吉田	社寺	300以上	カ カ カ カ	314 464 359 453		28.5 28.5 28.5 28.5	14.7 17.7 13.5 21.1		樹林	裸地	無	不明	不明	無	良	無	小室浅間 神社のか つらの木	無	2	天然記念物等(市 町村)	解説板	保護棚設置	
19 202-008 02/02 [5338-16-84]	樹林 6.1 ha	富士吉田	社寺	300以上	カ	1629	442	28.5	29	5	樹林	裸地	無	不明	不明	無	良	無	小室浅間 神社のか つらの木	無	2	天然記念物等(市 町村)	解説板	保護棚設置	
19 202-009 [5338-16-84]	単木	富士吉田	市町村	300以上	カ ササ	363		11	19.4		道路	舗装	空洞あり	無	無	有	不良：病 虫害	無	無	無	2	無	無	無	
19 202-010 [5338-16-84]	単木	富士吉田	社寺	300以上	カ	305		26.5	22.2		樹林	裸地	無	不明	不明	無	良	無	無	無	1	無	無	無	
19 202-011 [5338-26-04]	単木	富士吉田	個人	300以上	カ カ			30.1	15		樹林	雑樹・そ の他低木 生育	無	無	無	有	良	無	御座松	無	1	無	無	無	
19 202-012 [5338-16-63]	単木	富士吉田	社寺	300以上	ササ ササ	940 540		41.5 36.5	18.3 1	2	樹林	裸地	無	不明	不明	有	良	無	無	無	3	無	無	無	
19 202-013 [5338-16-63]	単木	富士吉田	個人	300以上	イサカ	307		8	10.3		建物群	草地・地 被類	大枝枯損	無	無	無	不良：一 部枯損	無	上吉田の イロハモ ミジ	無	3	無	無	無	
19 202-014 [5338-16-63]	単木	富士吉田	社寺	300以上	カ	442		15	12.6		樹林	裸地	大枝枯損 頭頂部幹折 れ	無	無	無	不良：一 部枯損	無	無	無	2	無	無	無	
19 202-015 [5338-16-63]	樹林 0.5 ha 実測:3本	富士吉田	社寺	300以上	カ カ カ	346 329 309		22 32 32	12.2 8.3 16.1	1	樹林	雑樹・そ の他低木 生育 ササその他 やぶ	無	無	有	良	無	無	無	無	1	無	無	無	

コード番号 [3次元コード]	区分	所在地 通称名	所有者	推定樹齢 (年)	巨木測定値 樹種名	幹周 (cm)	主幹 (cm)	樹高 (m)	枝張 (m)	株立 (本)	周囲 の 状況	根元の 状況	欠損度	動物生態 鳥 獣	着生 植物	健全 度	信仰対象	独特の 呼称	故事 伝承	視 認 性	保護制度指定	解説 板等	特記事項	
19 202-016 [5338-16-63]	単木	富士吉田	社寺	300以上	イブク	377		18	15.1		樹林	裸地	無	不明	不明	無	良	無	無	無	1	無	無	無
19 202-017 [5338-16-64]	樹林 0.5 ha 実測:3本	富士吉田	社寺	300以上	ササ ササ ササ	408 327 344		22.5 22.5 22.5	17.3 16.5 17.2		樹林	裸地	無	不明	不明	有	良	無	無	無	1	無	無	無
19 202-018 [5338-16-53]	単木	富士吉田	社寺	300以上	ヒメ ヒメ	392 340		22 22	15.5 11.8		樹林	草地・地被 類 雑樹・そ の他低木生 育	小枝枯損	無	無	有	良	無	無	無	1	無	無	無
19 202-019 [5338-16-63]	樹林 10.0 ha 実測:4本	富士吉田		300以上	ササ ササ ササ イブク	820 800 765 508		45 30 33 28	14.7 16.4 17.4 19.2		樹林	裸地 草地・ 地被類 雑樹 ・その他低 木生育 ササ その他やぶ	枯損木やや あり	不明	不明	有	良	無	無	無	1	天然記念物等(都 道府県)	解説板	保護樹設置 枯 損部の削除、枝下 ろし
19 202-020 [5338-16-96]	単木	富士吉田	社寺	300以上	ササ ササ	305 319		23 30	16.8 9.4		樹林	裸地 雑樹・ その他低木 生育	無	無	無	有	良	無	無	無	1	無	無	無
19 202-021 [5338-16-96]	単木	富士吉田	社寺	300以上	カガ	370		31	13.5		樹林	草地・地被 類	無	無	無	無	良	無	無	無	1	無	無	無
19 202-022 [5338-16-96]	樹林 0.5 ha 実測:3本	富士吉田	社寺	300以上	ササ ササ ササ	372 383 328		23.5 23.5 23.5	15.3 15.8 14.6		樹林	裸地	枯損木やや あり	無	無	有	不良:一 部枯損	無	無	無	1	無	無	無
19 202-023 [5338-16-76]	単木	富士吉田	社寺	300以上	ヒメ	479		30	19.6		樹林	雑樹・その他 低木生育	無	不明	不明	有	良	無	無	無	1	無	無	無
19 202-024 [5338-16-75]	樹林 0.5 ha 実測:3本	富士吉田	社寺	300以上	ササ ササ ササ カガ	470 488 338		30 30 31.5	15.5 16.7 12.6	1	樹林	裸地 草地・ 地被類	枯損木やや あり	不明	不明	有	不良:一 部枯損	無	無	無	1	無	無	無
19 202-025 [5338-16-94]	樹林 1.0 ha 実測:4本	富士吉田	社寺	300以上	ササ ヒメ ヒメ ヒメ	301 386 308 471		30 25.5 37 41	9.5 12.3 12.1 14.4	1	樹林	裸地 草地・ 地被類 雑樹 ・その他低 木生育 ササ その他やぶ	枯損木やや あり	不明	不明	有	不良:一 部枯損	信仰対象あり	子育て神 木(ヒノ キ)	有	2	無	解説板	保護樹設置
19 202-026 [5338-16-94]	単木	富士吉田	社寺	300以上	イブク	318		21.5	11		樹林	裸地	無	無	無	無	良	無	無	無	1	無	無	無
19 202-027 [5338-16-73]	単木	富士吉田	社寺	300以上	ササ	306		20	16.6		樹林	裸地	小枝枯損	無	無	有	良	無	無	無	1	無	無	無
19 202-028 [5338-16-53]	樹林 2 ha 実測:29本	富士吉田	市町村	300以上	ササ ササ ササ ササ	440 390 310 320		33 34 30 30	18 19 18 19	1	樹林	草地・地被 類 雑樹・そ の他低木生 育 ササその 他やぶ	無	不明	不明	有	良	無	無	無	1	保安林・学術参 考保護等	解説板	無
19 203-001 [5338-45-48]	樹林 1.5 ha 実測:3本	塩山市 上於菅 田神社	社寺	300以上	ササ ササ ササ	300 306 361		14.5 25 27	12.4 15 16		樹林	裸地	無	無	無	無	良	信仰対象あり	菅田神社 のカシ群	無	3	天然記念物等(都 道府県)	解説板	無

コード番号 【3次元コード】	区分	所在地、 通称名	所有者	推定樹齢 (年)	巨木測定値 樹種名	幹周 (cm)	主幹 (cm)	樹高 (m)	枝張 (m)	株立 (本)	周囲 の 状況	根元 の 状況	欠損度	動物生息 鳥 獣	養生 植物	健全 度	信仰対象	独特の 呼称	故事 伝承	視 認 性	保護制度指定	解説 板等	特記事項			
19 203-002 【5338-45-37】	単木	塩山市 上塩後	個人	不明	ナカ	530		21.5	27		建物群	裸地	大枝枯損 空洞あり	不明	不明	無	良	無		上塩後の シラカシ	無	3	天然記念物等(都 道府県)	解説板	無	
19 203-003 【5338-45-38】	樹林 0.2 ha 実測:3本	塩山市 下於曾	個人	300以上	ナカ ナカ ナカ	364 311 365		25	30 30 30		その他	ササその他 やぶ	無	無	無	良	無				1	無		無	無	
19 203-004 【5338-45-38】	単木	塩山市 下於曾	個人	200~299	ナカ	315		14.5	13		建物群	ササその他 やぶ	無	無	無	良	無				2	無		無	無	
19 203-005 【5338-45-38】	単木	塩山市 下於曾熊 野神社	社寺	300以上	ナカ	420		10	8		樹林	ササその他 やぶ	頭頂部幹折 れ 空洞あり	無	無	無	不良:枯 死寸前	信仰対象あり			2	無		無	無	
19 203-006 【5338-45-38】	単木	塩山市 下於曾	個人	100~199	ミ	375		29.5	16		その他	ササその他 やぶ	小枝枯損	無	無	無	良	無		下於曾の モミ	無	2	天然記念物等(市 町村)	樹名板	無	
19 203-007 【5338-45-48】	単木	塩山市 上於曾	個人	不明	アカガシ	438		17	20		その他	ササその他 やぶ	大枝枯損 頭頂部幹折 れ	無	無	無	良	無		上於曾の アカガシ	無	2	天然記念物等(都 道府県)	解説板	無	
19 203-008 【5338-46-70】	単木	塩山市 下竹森	個人	300以上	ナカ	300		15	7		耕地	ササその他 やぶ	大枝枯損 空洞あり	無	無	無	良	無		下竹森の ネズ	無	1	天然記念物等(都 道府県)	樹名板	無	
19 203-009 【5338-45-88】	単木	塩山市 藤木	社寺	300以上	トビガシ	428		16.5	14		樹林	ササその他 やぶ	大枝枯損	無	無	有	良	無		八坂神社 のエドヒ ガン	無	2	天然記念物等(市 町村)	樹名板	無	
19 203-010 【5338-45-49】	単木	塩山市 大萩原柏 原神社	社寺	300以上	ナカ	571		25	20		樹林	ササその他 やぶ	空洞あり	無	無	無	良	無			不明	2	無		無	無
19 203-011 【5338-45-49】	単木	塩山市 大萩原柏 原神社	社寺	300以上	ナカ	444		25	17		樹林	ササその他 やぶ	無	無	無	無	良	無			不明	2	無		無	無
19 203-012 【5338-45-49】	単木	塩山市 大萩原柏 原神社	社寺	300以上	ムクロ ジ	397 285		17	13		樹林	ササその他 やぶ	無	無	無	無	良	無		柏原神社 のムクロ ジ	不明	2	天然記念物等(市 町村)	樹名板	無	
19 203-013 【5338-45-48】	単木	塩山市 向岳寺	社寺	300以上	ナカ	306		31	17		樹林	雑樹・その 他低木生育	無	無	無	無	良	無			無	1	無		無	無
19 203-014 【5338-46-84】	単木	塩山市 雲峰寺	社寺	300以上	トビガシ	535		20	18		樹林	裸地	大枝枯損	不明	不明	有	良	無		雲峰寺の サクラ	無	3	天然記念物等(都 道府県)	解説板	保護棚設置	
19 203-015 【5338-46-85】	樹林 1.0 ha 推定:20本	塩山市 芦倉沢	都道府 県	200~299	ナカ	515		18	25.5		樹林	ササその他 やぶ	枯損木やや あり	不明	不明	有	良	無			無	3	自然公園(国立)	無	無	
19 203-016 【5338-46-76】	樹林 5.5 ha	塩山市 大菩薩長 兵工山荘 の前	都道府 県	200~299	ナカ ナカ ナカ	340 320 300		12.6	11 10 15		樹林	ササその他 やぶ	枯損木やや あり	不明	不明	有	良	無			無	3	自然公園(国立)	無	無	
19 203-017 【5338-46-77】	単木	塩山市	都道府 県	200~299	ナカ	590	450	20.5	17.5	2	樹林	雑樹・その 他低木生育	無	不明	不明	有	良	無			無	3	自然公園(国立)	無	無	



コード番号 [3次元コード]	区分	所在地、 通称名	所有者	推定樹齢 (年)	巨木測定値 樹種名	幹周 (cm)	主幹 (cm)	樹高 (m)	株 張立 (m/本)	周囲 の 状況	根元 の 状況	欠損度	動物生息 鳥 獣	着生 植物	健全 度	信仰対象	独特の 呼称	故事 伝承	視 認 性	保護制度指定	解説 板等	特記事項
19 203-018 [5338-45-77]	単木	塩山市 小屋敷	社寺	99以下	1ドヒナ	380		10 15.5		道路	舗装	大枝枯損	無	無	無	不良：一 部枯損	無	無	3	無	無	無
19 203-019 [5338-45-77]	単木	塩山市 小屋敷	社寺	99以下	クナ	320		8 8.5		その他	舗装	下部幹折れ	無	無	無	良	無	無	2	無	無	無
19 203-020 [5338-45-77]	樹林 0.4 ha 実測：4本	塩山市 小屋敷	社寺	不明	クナ 1ドヒナ クナ クナ	331 315 317 415		25 18 18 18 31.5 12 25 13		樹林	裸地	枯損木やや あり	無	無	無	良	無	無	1	無	無	無
19 203-021 [5338-45-77]	樹林 0.6 ha 実測：9本	塩山市 小屋敷	社寺	不明	クナ クナ クナ クナ	549 490 416 427		38 14 38 12 37 12 37 12		樹林	裸地	枯損木やや あり	無	無	無	良	無	無	1	無	無	定期的な下刈り ・清掃
19 203-022 [5338-45-77]	単木	塩山市 藤木	社寺	300以上	クナ	429		32 16		樹林	ササその他 やぶ	小枝枯損	無	無	無	良	無	無	1	無	無	無
19 203-023 [5338-45-77]	単木	塩山市 藤木	社寺	200~299	クナ	357		30 14		樹林	ササその他 やぶ	小枝枯損	無	無	無	良	無	無	1	無	無	無
19 204-001 [5338-26-29]	単木	都留市	社寺	300以上	クナ	740		34.5 18		樹林	ササその他 やぶ	小枝枯損	不明	不明	有	良	無	大杉	1	天然記念物等(市 町村)	樹名板	無
19 204-002 [5338-27-20]	樹林 0.5 ha 実測：6本	都留市	社寺	300以上	クナ クナ クナ クナ	425 470 335 578		35 13.9 35 13.2 35 11.8 30 30.1		樹林	裸地 草地・ 地被類 雑樹 ・その他低 木生育	枯損木やや あり	不明	不明	有	良	無	無	1	無	無	無
19 204-003 [5338-27-42]	樹林 0.5 ha 実測：4本	都留市	社寺	300以上	クナ クナ クナ クナ	435 350 300 425		30 12.5 30 9.3 35 10.2 35 22.5		樹林	雑樹・その 他低木生育 ササその他 やぶ	枯損木やや あり	無	無	有	良	無	無	1	無	無	無
19 204-004 [5338-27-33]	単木	都留市	社寺	300以上	ナ	600		16.3 17		その他	草地・地被 類	大枝枯損 空洞あり	無	無	有	不良：一 部枯損	無	無	1	天然記念物等(都 道府県)	解説板	無
19 204-005 [5338-27-06]	単木	都留市	その他 公有	300以上	ナ ナ	935 720		23 18.4 20 19		樹林	雑樹・その 他低木生育	小枝枯損 空洞あり	不明	不明	有	不良：一 部枯損	無	無	3	天然記念物等(市 町村)	無	無
19 204-006 [5338-27-71]	単木	都留市	社寺	300以上	1ドヒナ	370		12 14.5	1	その他	草地・地被 類	大枝枯損 空洞あり	無	無	有	不良：一 部枯損	無	無	1	天然記念物等(市 町村)	解説板	無
19 204-007 [5338-27-64]	単木	都留市	社寺	300以上	クナ	395		38 7.3		樹林	草地・地被 類	空洞あり	不明	不明	有	良	無	無	1	無	無	無
19 204-008 [5338-27-64]	単木	都留市	社寺	300以上	1ドヒナ	445	32	8 17	2	樹林	ササその他 やぶ	大枝枯損 空洞あり	無	無	有	不良：一 部枯損	無	無	1	天然記念物等(市 町村)	解説板	無
19 204-009 [5338-27-78]	樹林 1.0 ha 実測：4本	都留市	社寺	300以上	クナ クナ クナ クナ	335 338 333 332		25 15.6 25 19.2 30 12.5 25 18		樹林	裸地 草地・ 地被類	無	不明	不明	有	良	無	無	1	無	無	無
19 204-010 [5338-27-73]	樹林 0.5 ha 実測：4本	都留市	社寺	300以上	クナ クナ クナ クナ	370 371 335 475		30 10 32 10 28 15 28 18		樹林	裸地 ササそ の他やぶ	枯損木やや あり	不明	不明	有	良	無	無	1	無	無	無

コード番号 [3:次メカJ-D*]	区分	所在地 通称名	所有者	推定樹齢 (年)	巨木測定値 樹種名	幹周 (cm)	主幹 (cm)	樹高 (m)	枝張 (m)	株 立 (本)	周囲 の 状況	根元 の 状況	欠損度	動物主息 鳥 獣	着生 植物	健全 度	信仰対象	独特の 呼称	故事 伝承	視 認 性	保護制度指定	解説 板等	特記事項	
19 204-011 [5338-37-04]	単木	都留市	社寺	300以上	幼片	380		27	25	1	その他	裸地	大枝枯損 空洞あり 異常なコブ あり	不明	不明	有	不良：一 部枯損	無	無	無	無	無	無	
19 205-001 [5338-45-12]	単木	山梨市 上岩下	社寺	不明	モ	343		15	12		道路	裸地	小枝枯損 空洞あり	無	無	無	良	無	無	無	1	無	無	無
19 205-002 [5338-45-24]	単木	山梨市 万力	市町村	不明	幼片*	404		14	20		公園	草地・地被 類	小枝枯損	無	無	無	良	無	無	2	天然記念物等(市 町村)	解説板	無	
19 206-001 [5338-36-23]	単木	大月市 笹子峠	都道府 県	伝承 100 0	片*	907		24	13	1	樹林	草地・地被 類	大枝枯損 小枝枯損 頭頂部幹折 れ 空洞あり	不明	不明	有	不良：一 部枯損	無	矢立の杉	有*	2	天然記念物等(都 道府県)	解説板	定期的な下刈り ・清掃
19 206-002 [5338-36-27]	単木	大月市 原	社寺	300以上	片*	798		25	12	3	樹林	裸地	小枝枯損 頭頂部幹折 れ	不明	不明	無	不良：一 部枯損	無	無	無	1	無	無	無
19 206-003 [5338-37-20]	樹林 1.5 ha 実測:3本	大月市 藤沢	社寺	300以上	片* 片* 幼片	675 418 458		40 40 25	18 12 22	1 1 1	樹林	裸地 ササモ の他やぶ	無	不明	以	有	良	無	藤沢の大 スギ	無	1	天然記念物等(市 町村)	解説板	定期的な下刈り ・清掃
19 206-004 01/02 [5338-37-01]	樹林 1 ha 実測:4本	大月市 下和狩	社寺	300以上	片* 片* 片*	320 305 347		35 30 18	12.6 10 8	1 1 1	樹林	草地・地被 類	無	不明	以	有	良	無	無	無	1	無	無	定期的な下刈り ・清掃
19 206-004 02/02 [5338-37-01]	樹林 1.5 ha 実測:1本	大月市 下和狩			幼片	370		22	21	1				以										
19 206-005 [5338-37-01]	樹林 0.1 ha 実測:3本	大月市 下和狩	社寺	300以上	幼* 幼* 幼*	370 358 415		32 30 28	13 11 20	1 1 1	樹林	ササその他 やぶ	無	不明	不明	有	良	無	無	無	1	無	無	無
19 206-006 [5338-37-01]	単木	大月市 下和狩	社寺	300以上	幼*	630		30	16	1	その他	ササその他 やぶ	小枝枯損	不明	不明	有	良	無	無	無	1	無	無	枯損部の削除、 枝下ろし
19 206-007 [5338-37-12]	樹林	大月市 真木	社寺	300以上	片*	330		33	10	1	樹林	ササその他 やぶ	小枝枯損	不明	不明	無	良	無	無	無	1	無	無	定期的な下刈り ・清掃
19 206-008 [5338-37-32]	単木	大月市 真木	個人	300以上	片*	330		30	10	1	耕地	草地・地被 類	無	不明	不明	有	良	無	無	無	2	無	無	無
19 206-009 [5338-37-32]	単木	大月市 真木	社寺	300以上	幼*	382		17	3.5	1	その他	裸地	大枝枯損 小枝枯損	無	無	無	不良：一 部枯損	無	無	無	2	無	無	定期的な下刈り ・清掃
19 206-010 [5338-37-32]	単木	大月市 真木	社寺	300以上	幼*	310		18	10	1	その他	裸地	無	不明	以	無	良	無	無	無	1	無	無	定期的な下刈り ・清掃
19 206-011 [5338-37-51]	樹林 0.4 ha 実測:4本	大月市 真明野	社寺	300以上	幼* 幼* 幼* 幼* 幼*	327 380 352 362		22 15 28 16	15 14 15 14	1 1 1 1	樹林	裸地	無	不明	不明	有	良	無	真明野の エンゾエノ キ	無	1	天然記念物等(市 町村)	解説板	無

コード番号 [3次元コード]	区分	所在地、 通称名	所有者	推定樹齢 (年)	巨木測定値 樹種名	幹周 (cm)	主幹 (cm)	樹高 (m)	枝張立 (m)(本)	周囲 の 状況	根元 の 状況	欠損度	動物生息 鳥 獣	着生 植物	健全 度	信仰対象	独特の 呼称	故事 伝承	視 認 性	保護制度指定	解説 板等	特記事項
19 206-012 [5338-37-13]	単木	大月市 前沢	社寺	300以上	ナナ	323		22	8 1	樹林	ササその他 やぶ	大枝枯損	不明	不明	有 良	無	無	無	1 無	無	無	
19 206-013 [5338-37-24]	単木	大月市 上花咲	社寺	300以上	ナナ	430		30	11 1	その他	裸地	無	不明	不明	有 良	無	無	無	1 無	無	無	
19 206-014 01/02 [5338-37-24]	樹林 0.3 ha 実測:3本	大月市 上花咲	社寺	300以上	ナナ ナナ ナナ	378 342 330		28 25 25	12 1 12 1 10 2	樹林	ササその他 やぶ	無	無	無	有 良	無	無	無	1 無	無	無	
19 206-014 02/02 [5338-37-24]	樹林 実測:3本	大月市 上花咲			ナナ ナナ ナナ	360 318 407	230	26 25 22	18 1 20 1 22 3													
19 206-015 [5338-37-24]	単木	大月市 上花咲	その他 公有	300以上	クボナ	540	300	8	8 1	耕地	ササその他 やぶ	大枝枯損 小枝枯損 空洞あり	無	無	無	不良:一 部枯損	無	無	1 無	無	無	
19 206-016 [5338-37-25]	単木	大月市 大月橋	都道府 県	300以上	ナナ ナナ	380 300		20 18	20 1 20 1	樹林	ササその他 やぶ	小枝枯損	不明	不明	有 良	無	無	無	1 無	無	無	
19 206-017 [5338-37-25]	単木	大月市 大月	社寺	300以上	ナナ	465		22	18 1	樹林 其 他	草地・地被 類	小枝枯損	不明	不明	有 良	無	無辺寺の トチノキ	無	1 天然記念物等(市 町村)	解説板	定期的な下刈り ・清掃	
19 206-018 [5338-37-36]	単木	大月市 駒橋	社寺	300以上	ナナ ナナ	325 560		15 18	16 1 17 1	樹林	ササその他 やぶ	小枝枯損	不明	不明	有 良	無	無	無	2 無	無	定期的な下刈り ・清掃	
19 206-019 [5338-37-35]	樹林 0.2 ha 実測:3本	大月市 浅利	その他 公有	300以上	ナナ ナナ ナナ	320 318 300		18 20 18	17 1 16 1 15 1	樹林	雑樹・その 他低木生育 ササその他 やぶ	無	不明	不明	有 良	無	無	無	1 無	無	無	
19 206-020 [5338-37-44]	単木	大月市 浅利	市町村	300以上	ナナ	700	400	8	20 1	樹林	雑樹・その 他低木生育	小枝枯損	不明	不明	無	不良:一 部枯損	無	浅利の御 座松	無	2 天然記念物等(市 町村)	解説板	無
19 206-021 [5338-37-43]	単木	大月市 浅利	社寺	300以上	ナナ ナナ	408 430		35 35	17 1 17 1	樹林	ササその他 やぶ	小枝枯損	不明	不明	有 良	信仰対象あり	子育ての 杉	有*	2 無	無	定期的な下刈り ・清掃	
19 206-022 [5338-37-42]	単木	大月市 杉沼	社寺	300以上	ナナ ナナ	435 302		25 20	20 1 15	樹林	雑樹・その 他低木生育	小枝枯損 異常なコブ あり	不明	不明	有 良	無	無	無	3 無	無	無	
19 206-023 [5338-37-46]	単木	大月市 岩殿	社寺	300以上	ナナ	410		22	13 1	裸地	裸地	大枝枯損 小枝枯損 空洞あり	無	無	有 良	無	真蔵院の ハリモミ	無	1 天然記念物等(市 町村)	解説板	保護樹設置	
19 206-024 [5338-37-46]	樹林 0.3 ha 実測:4本	大月市 畑倉	社寺	300以上	ナナ ナナ ナナ ナナ	367 335 318 330		32 30 30 22	10 1 12 1 11 1 18 1	樹林	裸地 ササ その他やぶ	無	不明	不明	有 良	無	無	無	1 無	無	無	
19 206-025 [5338-37-56]	単木	大月市 小和田	個人	300以上	ナナ	460		15	15 1	耕地	ササその他 やぶ	大枝枯損 小枝枯損 下部幹折れ 空洞あり	不明	不明	有 不良:一 部枯損	無	小和田の サクラ	無	1 天然記念物等(市 町村)	解説板	無	
19 206-026 [5338-37-76]	単木	大月市 林	社寺	300以上	ナナ	307		28	11 1	樹林	雑樹・その 他低木生育	小枝枯損	無	無	無 良	無	無	無	1 無	無	無	

コード番号 【3次メカコート】	区分	所在地 通称名	所有者	推定樹齢 (年)	巨木測定値 樹種名	幹周 (cm)	主幹 (cm)	樹高 (m)	枝張 (m)	株 立 (本)	周囲 の 状況	根元 の 状況	欠損度	動物生息 鳥 獣	着生 植物	健全 度	信仰対象	独特の 呼称	故事 伝承	視 認 性	保護制度指定	解説 板等	特記事項
19 206-027 【5338-37-66】	単木	大月市 ゆるぎ	個人	300以上	ドモジ	310		10	18	1	樹林	ササその他 やぶ	無	不明	不明	有 良	無	寛城の力 エデ	無	2	天然記念物等(市 町村)	解説板	無
19 206-028 【5338-37-97】	単木	大月市 吉平	社寺	300以上	ササ イハ	313 326		35 26	10 16	1	樹林	ササその他 やぶ	無	不明	不明	有 良	無	無	無	1	無	無	定期的な下刈り ・清掃
19 206-029 【5338-47-17】	単木	大月市 おもれ	個人	300以上	ケナ	430		18	20	1	樹林	雑樹・そ 他低木生育	小枝枯損	無	無	有 良	無	無	無	1	無	無	無
19 206-030 【5338-47-26】	単木	大月市 上和田	社寺	300以上	ササ	546		35	21	1	樹林	裸地	無	不明	不明	無 良	無	無	無	1	無	無	無
19 206-031 【5338-37-57】	樹林 1.5 ha 実測:14本	大月市 葛野	社寺	300以上	ササ ササ ササ ササ	385 400 502 421		34 35 37 35	9 10 14 12	1	樹林	ササその他 やぶ	無	不明	有	有 良	無	無	無	1	無	無	定期的な下刈り ・清掃
19 206-032 【5338-37-48】	単木	大月市 下和田	社寺	300以上	ササ	338		33	13	1	樹林	裸地	小枝枯損	不明	不明	有 良	無	無	無	2	無	無	無
19 206-033 【5338-37-37】	単木	大月市 殿上	社寺	300以上	ケナ	376		18	18	1	樹林	裸地	無	不明	不明	有 良	無	無	無	2	無	無	無
19 206-034 【5338-37-38】	樹林 1 ha 実測:4本	大月市 猿橋	市町村	300以上	ケナ ケナ ケナ ケナ	300 420 450 300		7 15 8 8	10 14 10 15	1	その他	ササその他 やぶ	無	無	無	有 良	無	無	無	1	無	無	無
19 206-035 【5338-37-38】	単木	大月市 猿橋	社寺	300以上	ケナ	528		22	18	1	樹林	ササその他 やぶ	小枝枯損	無	無	無 良	無	無	無	2	無	無	無
19 206-036 【5338-27-97】	樹林 0.4 ha 実測:3本	大月市 朝日小沢	社寺	300以上	ササ ケナ ササ	330 463 315		10 28 30	9 16 9	1	樹林	裸地	無	不明	不明	有 良	無	無	無	1	無	無	無
19 206-037 【5338-37-18】	単木	大月市 畑野	社寺	300以上	ササ	420		30	13	1	樹林	ササその他 やぶ	小枝枯損 下部幹折れ	不明	不明	有 良	無	無	無	1	無	無	無
19 206-038 【5338-37-29】	単木	大月市 藤崎	社寺	300以上	ケナ ケナ	340 380		20 24	20 13	1	道路	裸地	小枝枯損	不明	不明	有 良	無	無	無	2	無	無	無
19 206-039 【5338-37-29】	樹林 0.5 ha 実測:3本	大月市 大田	社寺	300以上	ササ ササ ササ	442 380 330		30 30 28	13 11 12	1	樹林	裸地 ササ その他やぶ	無	不明	不明	有 良	無	無	無	1	無	無	無
19 206-040 【5339-30-10】	単木	大月市 小森	個人	300以上	ササ	360		28	12	1	耕地	ササその他 やぶ	小枝枯損	不明	不明	有 良	無	無	無	1	無	無	無
19 206-041 【5339-30-10】	単木	大月市 小森	個人	300以上	ヒコバ	405		18	11	1	耕地	ササその他 やぶ	無	不明	不明	無 良	無	小森のイ トヒバ	無	1	天然記念物等(市 町村)	解説板	無
19 206-042 【5339-30-20】	単木	大月市 小森	社寺	300以上	ササ	515		9	8	1	公園	裸地	小枝枯損 頭頂部幹折 れ 空洞あ り	不明	不明	有 不良:枯 死寸前	無	無	無	1	無	無	無
19 206-043 【5338-37-49】	単木	大月市 宮谷	社寺	300以上	ケナ ケナ	345 360		22	18	1	樹林	ササその他 やぶ	小枝枯損 異常なコブ あり	無	無	有 良	無	無	無	2	無	無	無

コード番号 [3次メッシュ+]	区分	所在地, 通称名	所有者	推定樹齢 (年)	巨木測定値 樹種名	幹周 (cm)	主幹 (cm)	樹高 (m)	枝張 (m)	立木 (本)	周囲 の 状況	根元 の 状況	欠損度	動物生息 鳥 獣	着生 植物	健全 度	信仰対象	独特の 呼称	故事 伝承	視 認 性	保護制度指定	解説 板等	特記事項		
19 206-044 [5339-30-30]	単木	大月市 龜沢	社寺	300以上	ナナ	400		17	18	1	樹林	ササその他 やぶ	小枝枯損	不明	不明	無	良	無	無	無	1	無	無	無	
19 206-045 01/02 [5339-30-20]	樹林 0.35 ha 実測:4本	大月市 龜沢	社寺	300以上	ナナ ナナ ナナ ナナ	301 336 360 318		25 28 25 26	6 5 20 20	1 1 1 1	樹林	裸地	無	不明	不明	有	良	無	無	無	1	無	無	定期的な下刈り・清掃	
19 206-045 02/02 [5339-30-20]	樹林 実測:1本	大月市 龜沢			ナナ	378		26	18	1															
19 206-046 [5339-30-21]	単木	大月市 堀之内	社寺	300以上	ナナ	845		35	26	1	樹林	裸地	小枝枯損 異常なコブ あり	不明	不明	有	無	無	堀之内の ケヤキ	無	1	天然記念物等(市 町村)	解説板	保護欄設置 定期的な下刈り・清掃	
19 206-047 [5339-30-24]	単木	大月市 新倉	社寺	300以上	ナナ	310		23	20	1	樹林	ササその他 やぶ	無	無	無	無	良	無	無	無	1	無	無	無	
19 206-048 [5339-30-25]	樹林 0.1 ha 実測:3本	大月市 塩瀬	社寺	300以上	ナナ ナナ ナナ	423 333 302		30 32 25	14 7 12	1 1 1	樹林	裸地	無	無	無	有	良	無	無	無	1	無	無	無	
19 207-001 [5338-53-11]	単木	藤崎市 宇波門井 持久神社	個人	200~299	ナナ	340		21	10	1	樹林 道路	雑樹・その他 低木生育 舗装	無	無	無	無	良	無	信仰対象あり	無	無	1	無	無	無
19 207-002 [5338-53-01]	並木	藤崎市 宇波門井	社寺	300以上	ナナ	340		21	20	1	樹林	草地・地被 類 雑樹・そ の他低木生 育	無	無	無	無	不良:一 部枯損	無	つづら松	不明	3	天然記念物等(市 町村)	解説板	定期的な下刈り・清掃	
19 207-003 [5338-53-01]	単木	藤崎市 宇波門井	個人	300以上	ナナ	350		15	20	1	建物群 道路	裸地 舗装	無	無	無	無	良	無	無	無	2	無	無	無	
19 207-004 [5338-43-53]	単木	藤崎市 中谷	個人	不明	トビガク	415		13	13	1	耕地	草地・地被 類	大枝枯損 空洞あり	無	無	有	不良:一 部枯損	無	信仰対象あり	中家のサ クラ	不明	2	天然記念物等(市 町村)	その他	無
19 207-005 [5338-43-54]	単木	藤崎市 中谷	不明	200~299	ナナ	300		20	20	1	耕地 道路	草地・地被 類 ササその 他やぶ	小枝枯損	無	無	有	良	無	信仰対象あり	不明	不明	2	無	無	無
19 207-006 [5338-43-43]	樹林 5 ha 実測:8本	藤崎市 北宮地 武田八幡	社寺	300以上	ナナ ナナ ナナ ナナ	570 620 470 360		30 30 35 35	12 20 16 20	1 1 1 1	樹林	草地・地被 類 雑樹・そ の他低木生 育 ササその 他やぶ	無	無	無	有	良	無	信仰対象あり	武田八幡 の社殿	無	1	天然記念物等(都 道府県)	解説板 その他	無
19 207-007 [5338-43-35]	単木	藤崎市 鶴山	市町村	200~299	ナナ ナナ	450		12	9	1	樹林 耕地 道路	草地・地被 類	小枝枯損	無	無	有	不良:一 部枯損	無	甘利沢の ゴズメヤ ナギ	不明	2	無	無	無	
19 207-008 [5338-43-03]	単木	藤崎市 上条南割 徳見神 社	社寺	300以上	ナナ	370		32	13	1	樹林	草地・地被 類 雑樹・そ の他低木生 育	無	無	無	無	良	無	信仰対象あり	無	無	2	天然記念物等(市 町村)	その他	無

コード番号 [3次メジャー]	区分	所在地, 通称名	所有者	推定樹齢 (年)	巨木測定値 樹種名	幹周 (cm)	主幹 (cm)	樹高 (m)	枝張 (m)	株 立 (本)	周囲 の 状況	根元 の 状況	欠損度	動物生息 鳥 獣	着生 植物	健全 度	信仰対象	独特の 呼称	故事 伝承	視 認 性	保護制度指定	解説 板等	特記事項	
19 207-009 [5338-43-03]	単木	葦崎市 上糸南割 櫻見神 社	社寺	300以上	アケボノ	350		30	10	1	樹林	草地・地被 類 稚樹・そ の他低木生 育	小枝枯損	無	無	無	良	信仰対象あり	苗敷山の アスナロ	不明	2	天然記念物等(都 道府県)	解説板	無
19 207-010 [5338-43-15]	樹林 2 ha 実測:2本	葦崎市 露治屋 大公所	社寺	300以上	ササノ ササノ	360 300		30 30	10 10	1 1	樹林	裸地	枯損木やや あり	無	無	無	良	信仰対象あり	無	無	2	無	無	無
19 207-011 [5338-43-61]	単木	葦崎市 下糸西割 永岳寺	社寺	不明	シラカシ	450		25	26	1	樹林	ササノの他 やぶ	無	無	無	有	良	信仰対象あり	無	不明	1	天然記念物等(都 道府県)	解説板	無
19 207-012 [5338-43-61]	樹林 1 ha 実測:1本	葦崎市 東割 南 宮大神社	社寺	300以上	ササノ	330		35	10	1	樹林 建 物群 道 路	草地・地被 類 ササノの 他やぶ 舗装	枯損木やや あり	無	無	有	良	信仰対象あり	無	無	1	無	無	定期的な下刈り ・清掃
19 207-013 [5338-43-56]	樹林 0.2 ha 実測:4本	葦崎市 岩下 勝 手神社	社寺	300以上	ササノ ササノ ササノ ササノ	600 410 300 310		30 40 30 35	30 30 15 35	1 1 1 1	樹林 耕 地 建物 群	裸地 舗装	枯損木やや あり	無	無	有	良	信仰対象あり	勝手神社 の大ケヤ キ	不明	1	天然記念物等(都 道府県,市町村)	解説板 その他	無
19 207-014 [5338-43-75]	単木	葦崎市 鳥居 戸 麻戸神社	社寺	300以上	ササノ ササノ	420 320		35 22	22 25	1 1	樹林 耕 地	裸地 草地・ 地被類	無	無	無	無	良	信仰対象あり	無	不明	1	無	無	無
19 207-015 [5338-43-74]	単木	葦崎市 上野	個人	300以上	ササノ	540		20	8	1	建物群	裸地	小枝枯損	無	無	無	良	信仰対象あり	無	不明	2	天然記念物等(市 町村)	解説板	無
19 207-016 [5338-43-94]	単木	葦崎市 稲倉	個人	300以上	ササノ	530		30	20	1	樹林 建 物群	草地・地被 類	無	無	無	無	良	無	無	不明	1	無	無	無
19 207-017 [5338-43-94]	樹林 2 ha 実測:2本	葦崎市 稲倉 穂 見神社	社寺	300以上	ササノ ササノ	370 360		23 20	20 16	1 1	樹林 建 物群 道 路	草地・地被 類 ササノの 他やぶ 舗装	無	無	無	有	不良:一 部枯損	信仰対象あり	無	無	1	無	無	無
19 207-018 [5338-53-04]	単木	葦崎市 宮窪 御 名方神社	社寺	300以上	ササノ	360		22	12	1	樹林	草地・地被 類	無	無	無	無	良	信仰対象あり	無	無	2	天然記念物等(市 町村)	解説板 その他	保護施設設置
19 207-019 [5338-53-03]	単木	葦崎市 次第窪	個人	200~299	ササノ	310		15	25	1	耕地 建 物群 道 路	草地・地被 類	小枝枯損	無	無	無	不良:一 部枯損	信仰対象あり	無	無	3	無	無	無
19 207-020 [5338-53-13]	単木	葦崎市 重久 諏 訪神社	社寺	300以上	ササノ ササノ	360 330		20 20	15 20	1 1	建物群 道路	裸地 舗装	頭頂部幹折 れ	無	無	無	不良:一 部枯損	信仰対象あり	無	不明	2	無	無	無
19 207-021 [5338-43-88]	単木	葦崎市 三之蔵	個人	100~199	ササノ	400		10	6	1	建物群 道路	裸地 舗装	小枝枯損 空洞あり	無	無	無	不良:一 部枯損	無	無	無	3	無	無	無
19 207-022 [5338-43-78]	単木	葦崎市 宮久保	個人	200~299	ササノ	415		20.5	16	1	耕地 建 物群 道 路	裸地 舗装	無	無	無	無	良	無	宮久保の クヌギ	無	3	天然記念物等(市 町村)	樹名板	無
19 207-023 [5338-43-78]	単木	葦崎市 宮久保	個人	100~199	ササノ	390		22	18	2	建物群 道路	裸地 舗装	無	無	無	無	良	無	無	無	3	無	無	無

コード番号 【3次元コード】	区分	所在地 通称名	所有者	推定樹齢 (年)	巨木測定値 樹種名	樹高			株立 (本)	周囲の 状況	根元の 状況	欠損度	動物生息		着生 植物	健全 度	信仰対象	独特の 呼称	故事 伝承	視認 性	保護制度指定	解説 板等	特記事項
						幹周 (cm)	主幹 (cm)	樹高 (m)					枝張 (m)	鳥									
19 207-024 【5338-43-78】	単木	韮崎市 飯米場	市町村	100~199	ソメイシ	305	8	15	1	耕地 建物 群 道路	裸地 草地・ 地被類	小枝枯損	無	無	無	不良：一 部枯損	無	無	3	無	無	無	
19 301-001 【5338-35-91】	単木	春日居町 山梨岡神 社	社寺	300以上	ナギ	440	22	12		樹林	裸地	小枝枯損	無	無	無	良	信仰対象あり	無	無	1	無	無	無
19 301-002 【5338-45-02】	単木	春日居町 別田	個人	不明	ヒヨドリ	328	6	11		その他	ササその他 やぶ 舗装	小枝枯損 異常なコブ あり	無	無	有	良	無	別田のゴ ヨウマツ	無	2	天然記念物等(市 町村)	解説板	無
19 301-003 【5338-45-01】	単木	春日居町	社寺	300以上	ナギ	483	22	12		樹林	ササその他 やぶ	大枝枯損 空洞あり	無	無	有	不良：一 部枯損	信仰対象あり	吾妻屋宮 のスギ	不明	2	天然記念物等(市 町村)	解説板	無
19 302-001 【5338-55-01】	単木	牧丘町 北原	社寺	200~299	トビガク	370	16.5	20.5		その他	草地・地被 類	小枝枯損	不明	不明	有	良	無	北原金峰 山のサク ラ	無	2	天然記念物等(都 道府県)	無	定期的な下刈り ・清掃
19 302-002 【5338-45-80】	単木	牧丘町 膝立	社寺	200~299	トビガク	390	14.7	23		樹林	草地・地被 類	小枝枯損	不明	不明	有	良	無	膝立の天 王ザクラ	無	2	天然記念物等(都 道府県)	解説板	定期的な下刈り ・清掃
19 302-003 【5338-55-17】	単木	牧丘町 乙ケ豊	個人	100~199	トビガク	360	8.7	8.5		樹林	草地・地被 類	小枝枯損	不明	不明	無	良	無	無	無	2	天然記念物等(市 町村)	解説板	定期的な下刈り ・清掃 枯損部の 削除、枝下ろし
19 302-004 【5338-55-54】	樹林 9.9 ha 推定:20本	牧丘町 袖口山	都道府 県	200~299	サナギ サナギ サナギ サナギ	545 340 362 460	29 24 25 25.5	14 13 15 13		樹林	雑樹・その 他低木生育	枯損木やや あり	不明	不明	有	良	無	袖口山サ クラ学術 参考林	無	2	保安林・学術参 考保護等	解説板	無
19 302-005 【5338-55-53】	樹林 10.0 ha 推定:40本	牧丘町 袖口山	都道府 県	200~299	サナギ	770	28.5	18		樹林	雑樹・その 他低木生育 ササその他 やぶ	枯損木やや あり	不明	不明	有	良	無	無	無	2	無	無	無
19 303-001 【5338-66-11】	単木	三富村 広瀬	不明	300以上	ナギ	563	28	27		道路	雑樹・その 他低木生育	小枝枯損	無	無	無	良	信仰対象あり	広瀬の大 なら	不明	1	天然記念物等(市 町村)	樹名板	無
19 303-002 【5338-55-48】	単木	三富村 徳和 吉 祥寺	社寺	300以上	トビガク	310	16	16		樹林	裸地	小枝枯損	無	無	無	良	信仰対象あり	吉祥寺の 新羅桜	不明	2	天然記念物等(都 道府県)	解説板	無
19 303-003 【5338-55-29】	樹林 0.6 ha 実測:2本	三富村 下萩原 山王権現	社寺	300以上	ナギ ナギ	364 315	33 31	14 14		樹林	草地・地被 類 ササその 他やぶ	無	無	無	無	良	信仰対象あり	山王権現 の大杉	不明	2	無	無	無
19 304-001 【5338-35-77】	単木	勝沼町 藤井	個人	300以上	ナギ	303	25	14		その他	裸地	大枝枯損	無	無	無	良	無	無	無	1	無	無	無
19 304-002 【5338-35-77】	単木	勝沼町 藤井	個人	300以上	ナギ	425	30	18		道路 其 その他	裸地 舗装	大枝枯損 空洞あり	無	無	無	良	無	無	無	1	無	無	無
19 304-003 【5338-35-78】	単木	勝沼町 氷川神社	社寺	300以上	ナギ	490	20	6		樹林	ササその他 やぶ	大枝枯損 頭頂部幹折 れ 空洞あ り	無	無	有	不良：一 部枯損	信仰対象あり	無	無	1	無	無	無

コード番号 [3次メッシュコード]	区分	所在地、 通称名	所有者	推定樹齢 (年)	巨木測定値 樹種名	幹周 (cm)	主幹 (cm)	樹高 (m)	枝張 (m)	株立 (本)	周囲 の 状況	根元 の 状況	欠損度	動物生息 鳥 獣	着生 植物	健全 度	信仰対象	独特の 呼称	故事 伝承	視認 性	保護制度指定	解説 板等	特記事項	
19 304-004 [5338-35-78]	単木	勝沼町 氷川神社	社寺	300以上	ササ	495		20	8		樹林	ササその他 やぶ	頭頂部幹折れ 空洞あり	無	無	有	不良：一 部枯損	信仰対象あり	無	無	1	無	無	無
19 304-005 [5338-35-97]	単木	勝沼町 等々力	社寺	不明	カシ	497		25.5	25		樹林	裸地	無	無	無	無	良	無	無	1	天然記念物等(都 道府県)	解説板	無	
19 304-006 [5338-35-97]	単木	勝沼町 等々力万 福寺	社寺	不明	ササ	316		22	15		樹林	裸地	小枝枯損	無	無	無	良	無	無	2	無	無	無	
19 304-007 [5338-35-97]	単木	勝沼町 等々力万 福寺	社寺	不明	ササ	300		22	14		樹林	裸地	無	無	無	無	良	無	無	2	無	無	無	
19 304-008 [5338-46-00]	単木	勝沼町 泰山	社寺	300以上	ササ	680		25	16		樹林	ササその他 やぶ	小枝枯損	無	無	無	良	無	無	1	天然記念物等(市 町村)	解説板	無	
19 304-009 [5338-36-92]	単木	勝沼町 大石神社	社寺	300以上	カシ	530		30	25		樹林	雑樹・その 他低木生育	小枝枯損	無	無	有	良	信仰対象あり	深沢の大 ツガ	不明	2	天然記念物等(市 町村)	解説板	無
19 304-010 [5338-45-18]	単木	勝沼町 山	社寺	300以上	ヒノキ	490	210	8	12	3	樹林	ササその他 やぶ	無	無	無	有	良	不明	小林のヒ イラギ	不明	2	天然記念物等(市 町村)	解説板	無
19 304-011 [5338-35-97]	単木	勝沼町 等々力	社寺	300以上	ササ	453		27	8		樹林	裸地	大枝枯損	無	無	無	良	無	無	1	無	無	無	
19 304-012 [5338-35-97]	単木	勝沼町 等々力	社寺	300以上	カシ	520		29	15		樹林	裸地	大枝枯損	無	無	無	良	無	無	1	天然記念物等(市 町村)	解説板	無	
19 304-013 [5338-45-80]	単木	勝沼町 小佐寺	個人	300以上	ヒノキ	310		7	11	5	耕地	ササその他 やぶ	小枝枯損 空洞あり	無	無	有	不良：一 部枯損	祭事あり	赤坂のヒ イラギ	有*	3	天然記念物等(市 町村)	解説板	無
19 305-001 [5338-36-64]	単木	大和村 田野景徳 院	社寺	99以下	ツバキ	340		8.5	17		その他	裸地	小枝枯損	不明	不明	有	良	無	無	3	天然記念物等(市 町村)	樹名板	無	
19 322-001 [5338-25-87]	樹林 2 ha 実測:10本	御坂町 松峰神社	社寺	300以上	ササ カシ カシ アザミ	710 310 312 315		31 25 40 35	14 18.5 18 25		樹林	雑樹・その 他低木生育	無	コバノク	不明	有	良	無	無	2	天然記念物等(市 町村)	解説板	無	
19 322-002 [5338-35-35]	単木	御坂町 海潮院	社寺	伝承 420	カシ	335		28	13.4		その他	裸地	小枝枯損	不明	不明	無	良	無	無	2	天然記念物等(市 町村)	解説板	無	
19 322-003 [5339-35-26]	単木	御坂町 称願寺	社寺	伝承 500	カシ	400		8	9.7		その他	裸地	小枝枯損	不明	不明	無	良	無	無	3	天然記念物等(都 道府県)	解説板	保護樹設置	
19 322-004 [5338-35-13]	単木	御坂町 花鳥一本 杉	市町村	300以上	ササ	830		40	21		樹林	雑樹・その 他低木生育	小枝枯損	不明	不明	有	良	無	無	2	無	無	無	
19 322-005 [5338-35-52]	単木	御坂町 南照院	社寺	伝承 700	カシ	700		28.5	21.5		その他	裸地	下部幹折れ	不明	不明	有	良	無	無	2	天然記念物等(市 町村)	無	無	



コード番号 [3次メッシュコード]	区分	所在地、 通称名	所有者	推定樹齢 (年)	巨木測定値 樹種名	幹周 (cm)	主幹 (cm)	樹高 (m)	枝張 (m)(本)	株立 (本)	周囲の 状況	根元の 状況	欠損度	動物生息 鳥 獣	着生 植物	健全度	信仰対象	独特の 呼称	故事 伝承	視認性	保護制度指定	解説 板等	特記事項	
19 322-006 [5338-35-52]	単木	御坂町 美和神社	社寺	300以上	ヒメ	362		35	19.5		その他	草地・地被 類	異常なコブ あり	不明	不明	有	良	無	無	無	2	無	無	保護樹齢設定
19 322-007 [5338-35-36]	単木	御坂町 若宮観音 堂	社寺	300以上	ナ	340		20	18.5		樹林	裸地	小枝枯損	不明	不明	無	良	無	無	無	2	無	無	無
19 322-008 [5338-35-34]	単木	御坂町 粹衝神社	社寺	300以上	ナ	435		31	18		樹林	草地・地被 類	小枝枯損	不明	不明	無	良	無	無	無	2	無	無	無
19 322-009 [5338-35-62]	単木	御坂町 正法寺	社寺	300以上	ナ	400		21	9.5		その他	裸地	頭頂部幹折 れ 空洞あり	不明	不明	無	良	無	無	無	3	無	無	無
19 322-010 [5338-26-71]	単木	御坂町 御坂寺	都道府 県	300以上	アサキ ハヤキ	507		20	15.5		樹林	雑樹・その 他低木生育	小枝枯損 空洞あり	不明	不明	有	良	無	無	無	2	保安林・学術参 考保護等	無	無
19 322-011 [5338-35-54]	単木	御坂町 迎富士浅 間神社	社寺	300以上	ナ	405		15	12		その他	裸地	頭頂部幹折 れ 空洞あり	不明	不明	無	不良：一 部枯損	無	無	無	3	無	無	無
19 322-012 [5338-35-52]	単木	御坂町 西之宮神 社	社寺	300以上	ナ	350		23	13		その他	裸地	小枝枯損	不明	不明	無	良	無	無	無	2	無	無	無
19 322-013 [5338-35-17]	単木	御坂町 戸倉神社	社寺	300以上	ナ	362		40	21		樹林	草地・地被 類	小枝枯損	不明	不明	無	良	無	無	無	2	無	無	無
19 322-014 [5338-35-23]	単木	御坂町 竹居一本 杉	不明	300以上	ナ	320		18	12.5		耕地	草地・地被 類	小枝枯損 空洞あり	不明	不明	無	良	無	竹居一本 杉	無	2	無	無	無
19 322-015 [5338-26-61]	樹林 100 ha 推定:35本	御坂町 御坂山	都道府 県	200~299	ミナ ブナ ミナ ブナ	330 370 345 370		14.5 13.5 14 15.5	11 10 12 15		樹林	雑樹・その 他低木生育	枯損木やや あり	不明	不明	有	良	無	無	無	3	自然環境保全地 域(都道府県)	解説板	無
19 323-001 [5338-35-57]	単木	一宮町 山宮	社寺	300以上	ナ	1030	530	37	26	2	樹林	ササその他 やぶ	小枝枯損	無	無	無	良	無	山宮の夫 婦杉	無	1	天然記念物等(市 町村)	無	避雷針設置
19 323-002 [5338-35-57]	単木	一宮町 大久保山	社寺	300以上	ナ	480		12	21		樹林	ササその他 やぶ	小枝枯損	無	無	無	良	無	大久保山 のアカマ ツ	無	1	天然記念物等(都 道府県)	無	薬剤散布・施肥
19 323-003 [5338-35-45]	樹林 0.2 ha 実測:4本	一宮町 市之蔵	社寺	300以上	ナ ナ ナ ナ	415 340 320 505		16 15 15 17	10 8 8 8		その他	草地・地被 類	枯損木やや あり	無	無	無	良	無	神明社の ケヤキ	無	1	天然記念物等(市 町村)	解説板	定期的な下刈り ・清掃
19 323-004 [5338-35-55]	単木	一宮町 塚田	個人	300以上	ナ	355		24.5	18.7		その他	裸地	小枝枯損	不明	不明	無	良	無	無	無	2	無	無	無
19 323-005 [5338-35-65]	樹林 0.5 ha 実測:3本	一宮町 両ノ木神 社	社寺	300以上	ナ ナ ナ	437 591 426		32 23.5 24.5	23.2 11 12		樹林	裸地	枯損木やや あり	不明	不明	無	良	無	無	無	2	無	無	無
19 323-006 [5338-35-74]	単木	一宮町 東原の浪 人のマツ	個人	300以上	ナ	378		16.5	17.5		その他	草地・地被 類	大枝枯損	不明	不明	無	良	無	浪人のマ ツ	無	2	無	無	無

19.11.5  
県庁連絡

修正

コード番号 [3次元コード]	区分	所在地、 通称名	所有者	推定樹齢 (年)	巨木測定値 樹種名	測定値				周囲 の 状況	根元 の 状況	欠損度	動物生息		着生 植物	健全 度	信仰対象	独特の 呼称	故事 伝承	視 認 性	保護制度指定	解説 板等	特記事項
						幹周 (cm)	主幹 (cm)	樹高 (m)	枝張 (m)				立 (本)	鳥									
19 323-007 [5338-35-75]	単木	一宮町 本都塚	社寺	300以上	カヤ	440		16	5	その他	裸地	大枝枯損	不明	不明	無	良	無	無	無	3	無	無	無
19 323-008 [5338-35-74]	樹林 1.0 ha 実測:4本	一宮町 甲斐奈神 社	社寺	300以上	カヤ カヤ カヤ カヤ	350 330 325 310		23 23 22.5 23	15.5 16 15 15.5	樹林	ササその他 やぶ	無	不明	不明	無	良	無	無	無	2	無	無	無
19 323-009 [5338-35-84]	単木	一宮町 金山	社寺	300以上	カヤ	450		20	10	その他	草地・地被 類	小枝枯損	無	無	無	良	無	無	無	1	無	無	無
19 323-010 [5338-35-83]	樹林 0.5 ha 実測:3本	一宮町 坪井	社寺	300以上	カヤ カヤ カヤ	530 435 600		33 27 33.5	28 23 25	その他	草地・地被 類	枯損木やや あり	無	無	無	良	無	無	無	1	無	無	無
19 324-001 [5338-25-74]	単木	八代町 大口山の モミ	市町村	200~299	ミ	470		24	19	樹林	雑樹・その他 低木生育	小枝枯損	不明	不明	無	良	信仰対象あり	無	無	2	無	無	無
19 324-002 [5338-35-04]	単木	八代町 経ヶ峰の マツ	法人等	100~199	マツ	360		15	18	樹林	雑樹・その他 低木生育	小枝枯損	不明	不明	無	良	無	無	無	2	天然記念物等(市 町村)	無	無
19 324-003 [5338-35-22]	単木	八代町 榜殿寺の カヤ	社寺	200~299	カヤ	400		23	7	その他	裸地	大枝枯損	不明	不明	無	良	無	無	無	2	天然記念物等(市 町村)	樹名板	無
19 324-004 [5338-35-31]	樹林 0.05 ha 実測:5本	八代町 熊野神社 前のケヤ キ	市町村	200~299	カヤ カヤ カヤ カヤ	410 375 330 400		35 35 34 35	12 11 10.5 16	公園	裸地	無	不明	不明	無	良	無	無	無	2	無	無	無
19 324-005 [5338-35-31]	単木	八代町 熊野神社 のイチョ ウ	社寺	200~299	イチョ ウ カヤ	365 320		29 30	15 16	樹林	草地・地被 類	小枝枯損	不明	不明	無	良	信仰対象あり	熊野神社 のイチョ ウ	無	2	天然記念物等(市 町村)	解説板	保護棚設置
19 324-006 [5338-35-31]	単木	八代町 熊野神社 のコウカ マキ	社寺	100~199	コウカ マキ カヤ	305 350		21 25	10 7	樹林	草地・地被 類	小枝枯損	不明	不明	無	良	信仰対象あり	熊野神社 のコウカ マキ	無	2	天然記念物等(市 町村)	樹名板 解説板	無
19 324-007 [5338-35-31]	樹林 1.0 ha 実測:4本	八代町 定林寺の カヤ	社寺	300以上	カヤ カヤ カヤ カヤ	430 300 400 310		20 30.5 35 30	23 12 22 16	樹林	裸地 ササ その他やぶ	無	不明	不明	無	良	無	無	無	2	天然記念物等(市 町村)	解説板	無
19 324-008 [5338-35-31]	単木	八代町 二子塚の サクラ	社寺	200~299	サクラ	400		17	13	その他	裸地	小枝枯損	不明	不明	無	良	信仰対象あり	二子塚の サクラ	不明	2	天然記念物等(市 町村)	解説板	保護棚設置
19 324-009 [5338-35-31]	単木	八代町 荒神堂の ケヤキ	市町村	伝承 700	カヤ	690		18	13	公園	裸地	頭頂部幹折 れ 空洞あ り	不明	不明	無	良	無	無	無	2	天然記念物等(市 町村)	解説板	無
19 324-010 [5338-35-31]	単木	八代町 南、樋口 猛宅のケ ヤキ	個人	300以上	カヤ	310		20	13	その他	裸地	大枝枯損 空洞あり	不明	不明	無	良	無	無	無	2	無	無	無

コード番号 [3次カット]	区分	所在地、 通称名	所有者	推定樹齢 (年)	巨木測定値 樹種名	幹周 (cm)	主幹 (cm)	樹高 (m)	枝張 (m)	立 (本)	周囲 の 状況	根元 の 状況	欠損度	動物生息 鳥 獣	養生 植物	健全 度	信仰対象	独特の 呼称	故事 伝承	視 認 性	保護制度指定	解説 板等	特記事項	
19 324-011 [5338-35-31]	単木	八代町 南、橋田 方	個人	300以上	ナナ	300		8	5		その他	裸地	頭頂部幹折 れ空洞あ り	無	無	無	不良：枯 死寸前	無	八代の大 クスギ	無	3	天然記念物等(都 道府県)	解説板	無
19 325-001 [5338-25-91]	並木 実測:2本	境川村 大黒坂	社寺	不明	ナナ ナナ	338 300		27 27	12 10		その他	裸地	枯損木やや あり	無	無	無	良	無	無	1	無	無	無	
19 325-002 [5338-35-00]	単木	境川村	個人	99以下	ナナ	385		23	16		建物群	裸地	無	無	無	無	良	無	無	1	無	無	無	
19 325-003 [5338-35-00]	単木	境川村	個人	100~199	ナナ	399		25	17		耕地	草地・地被 類	小枝枯損	無	無	無	良	無	無	1	無	無	無	
19 325-004 [5338-35-00]	単木	境川村	個人	300以上	ナナ	662		25	21		建物群	裸地	大枝枯損	無	無	有	良	信仰対象あり	無	無	1	無	無	無
19 325-005 [5338-35-10]	単木	境川村 小黒坂	個人	100~199	ナナ ナナ	325 385		17 14.5	12 12		建物群	裸地	大枝枯損	無	無	無	良	無	無	2	無	無	無	
19 325-006 [5338-25-80]	単木	境川村 大窪	社寺	200~299	ナナ	390		27	9.6		樹林	ササその他 やぶ	大枝枯損	無	無	無	良	無	無	1	無	無	無	
19 325-007 [5338-25-90]	樹林 1.5 ha 実測:3本	境川村 藤笠の滝	個人	300以上	ナナ ナナ ナナ	380 318 400		36 27 35	14.2 15 14		樹林	ササその他 やぶ	枯損木やや あり	無	無	有	良	無	無	1	都市公園(市町村 )	無	定期的な下刈り ・清掃	
19 325-008 [5338-24-99]	単木	境川村 藤笠	社寺	300以上	ナナ	537		23.8	22.3		その他	裸地	小枝枯損	無	無	無	良	無	智光寺の カヤ	無	1	天然記念物等(都 道府県)	解説板	無
19 325-009 [5338-34-09]	単木	境川村 藤笠原	社寺	300以上	ナナ	430		28	13.5		その他	裸地	無	無	無	無	良	無	無	1	無	無	無	
19 325-010 [5338-34-09]	単木	境川村 藤笠原	社寺	300以上	ナナ	448		23	20		その他	裸地	無	無	無	無	良	無	宗源寺の ヒダリマ キカヤ	無	1	天然記念物等(都 道府県)	解説板	無
19 326-001 [5338-24-86]	単木	中道町 七覚	社寺	伝承 500	イヨウ	428		23	15.6		その他	裸地	大枝枯損	無	無	無	良	信仰対象あり	円楽寺の 大いちょう	無	1	天然記念物等(市 町村)	樹名板	定期的な下刈り ・清掃
19 327-001 [5338-25-61]	単木	芦川村 鶯宿峠	市町村	300以上	ナナ	345		17	13		樹林	草地・地被 類	大枝枯損	不明	不明	有	良	無	鶯宿峠の リュウメ ンヒノキ	無	3	天然記念物等(都 道府県)	解説板	保護柵設置
19 327-002 [5338-25-51]	樹林 0.09 ha 実測:10本	芦川村 鶯宿諏訪 神社	社寺	300以上	ナナ ナナ ナナ	750 410 380 330		17 25 25 25	15 15 18 16		樹林	草地・地被 類	無	不明	不明	有	良	無	無	無	1	無	無	無
19 327-003 [5338-25-63]	樹林 0.09 ha 実測:6本	芦川村 中芦川白 髪神社	社寺	300以上	ナナ ナナ ナナ	530 400 350 310		25 23 32	16 14 14 15		樹林	草地・地被 類	枯損木やや あり	不明	不明	有	良	無	無	無	1	無	無	無
19 327-004 [5338-25-65]	樹林 0.05 ha 実測:5本	芦川村 上芦川諏 訪神社	社寺	300以上	ナナ ナナ ナナ	610 580 540 300		32 33 33.5 31	24 21 21.5 23		樹林	草地・地被 類	無	不明	不明	有	良	無	無	無	1	無	無	無

コード番号 [3次ケタJ-T*]	区分	所在地, 通称名	所有者	推定樹齢 (年)	巨木測定値 樹種名	幹周 (cm)	主幹 (cm)	樹高 (m)	枝張 (m)	株 立 (本)	周囲 の 状況	根元 の 状況	欠損度	動物生息 鳥 獣	着生 植物	健全 度	信仰対象	独特の 呼称	故事 伝承	視 認 性	保護制度指定	解説 板等	特記事項	
19 327-005 [5338-25-55]	樹林 0.05 ha 実測:5本	芦川村 上芦川東 林寺	社寺	300以上	ナナ ナナ ナナ ナナ	380 340 320 310		21 24 24 22	14 12 14 12		樹林	裸地	枯損木やや あり	不明 不明	無 無	良	無	無	無	1	無	無	無	
19 328-001 [5338-24-75]	単木	豊富村 関原石原 明宅	個人	300以上	ナナ ナナ ナナ	535 510 465		25 22 25	27 22 21		その他	裸地	大枝枯損	不明 不明	無 無	良	無	無	無	1	無	無	無	
19 328-002 [5338-24-75]	単木	豊富村 関原若宮 八幡	社寺	200~299	ナナ	380		20	12		樹林	ササその他 やぶ	無	無	無	良	無	無	無	3	無	無	無	
19 341-001 [5338-14-98]	単木	上九一色 精進	市町村	300以上	ナナ	1037		42.5	19.7		道路	裸地	空洞あり	不明	不明	無	良	無	無	1	天然記念物等(国)	無	無	
19 341-002 [5338-14-98]	単木	上九一色 精進	社寺	300以上	ナナ	691		42.5	20		樹林	裸地	無	不明	不明	無	良	無	無	1	天然記念物等(市 町村)	解説板	無	
19 341-003 [5338-14-98]	単木	上九一色 精進	都道府 県	300以上	ナナ	438		38	10		樹林	裸地	無	不明	不明	有	良	無	無	1	無	無	無	
19 341-004 [5338-15-63]	単木	上九一色 青木ヶ原	都道府 県	300以上	ナナ	305		25	15		樹林	雑樹・その 他低木生育	無	無	無	有	良	無	無	3	無	無	無	
19 341-005 [5338-14-58]	並木 50 m 実測:3本	上九一色 本栖	市町村	300以上	ナナ ナナ ナナ	305 345 404		25 28 25	10.5 10.8 11.5		耕地	草地・地被 類	無	不明	不明	有	良	無	無	1	無	無	無	
19 341-006 [5338-14-58]	樹林 0.5 ha 実測:4本	上九一色 本栖	その他 公有	300以上	ナナ ナナ ナナ ナナ	395 325 530 465		40 40 30 30	10 15 30 40		樹林	雑樹・その 他低木生育	不明	不明	有	良	無	無	無	1	無	無	無	
19 341-007 [5338-14-58]	単木	上九一色 本栖	市町村	300以上	ナナ ナナ	335 340		25 25	11 10		樹林	裸地	無	無	無	有	良	無	無	無	1	無	無	無
19 341-008 01/02 [5338-14-48]	樹林 0.5 ha 実測:6本	上九一色 本栖	社寺	300以上	ナナ ナナ ナナ ナナ	360 340 517 500		40 40 45 35	15 15 15 15		樹林	雑樹・その 他低木生育	無	不明	不明	有	良	無	無	無	1	無	無	保護棚設置 定期 的な下刈り・清 掃
19 341-008 02/02 [5338-14-48]	樹林 0.5 ha 本栖	上九一色 本栖	社寺	300以上	ナナ ナナ	350 370		40 40	10 20		樹林	雑樹・その 他低木生育	無	不明	不明	有	良	無	無	無	1	無	無	保護棚設置 定期 的な下刈り・清 掃
19 341-009 [5338-24-39]	樹林 1.5 ha 実測:4本	上九一色 古閑	社寺	300以上	ナナ ナナ ナナ ナナ	356 338 385 330		20 18 18 15	20 15 16 15	1 1 1 1	樹林	雑樹・その 他低木生育	枯損木やや あり	不明 不明	不明 不明	有	良	無	無	無	1	無	無	無
19 341-010 01/02 [5338-15-22]	樹林 82 ha 推定:30本	上九一色 大室山	都道府 県	300以上	ナナ ナナ	350 330		32 32	20 18		樹林	草地・地被 類 雑樹・そ の他低木生 育 ササその 他やぶ	枯損木やや あり	有	有	有	良	無	無	無	2	自然公園(国立) 保安林・学術参 考保護等	無	無

コード番号 [3ケタコード]	区分	所在地 通称名	所有者	推定樹齢 (年)	巨木測定値 樹種名	幹周 (cm)	主幹 (cm)	樹高 (m)	枝張 (m)	株立 (本)	周囲 の 状況	根元 の 状況	欠損度	動物生息 鳥 獣	着生 植物	健全 度	信仰対象	独特の 呼称	故事 伝承	視 認 性	保護制度指定	解説 板等	特記事項	
19 341-010 [5338-15-22]	02/02 樹林 82 ha 推定:20本	上九一色 大室山	都道府 県	300以上	イナ イナ	450 380	250 210	28 25	20 18		樹林	草地・地被 類 雑樹・そ の他低木生 育 ササもの 他やぶ	枯損木やや あり	有 有	有 有	良	無	無	無	2	自然公園(国立) 保安林・学術参 考保護等	無	無	
19 342-001 [5338-24-34]	樹林 0.1 ha 実測:9本	三珠町 高萩	社寺	300以上	ナ ナ ナ ナ	510 385 360 332		27 26 25 25	23 19 20 19.5		樹林	草地・地被 類	無	無	無	有 良	信仰対象あり	無	無	1	無	無	無	
19 342-002 [5338-24-61]	単木	三珠町 粟王寺	社寺	200~299	ナ ナ	383		18	18		樹林	裸地	頭頂部幹折 れ	無	無	有 良	無	無	無	2	天然記念物等(市 町村)	解説板	無	
19 342-003 [5338-24-71]	樹林 0.1 ha 実測:9本	三珠町 蹴裂神社	社寺	300以上	ナ ナ ナ ナ	410 400 430 308		35 29 34 25	21 11 10 12		樹林	裸地	無	無	無	有 良	信仰対象あり	無	無	1	無	無	無	
19 343-001 [5338-23-47]	単木	市川大門 黒沢三玉 神社	社寺	300以上	ナ	400		27	19		樹林	草地・地被 類	無	無	無	良	無	無	無	2	無	無	無	
19 343-002 [5338-23-48]	単木	市川大門 八之尻永 盛寺	社寺	200~299	ナ	320		24	21		樹林 道 路	草地・地被 類	無	無	無	有 良	無	無	無	3	無	無	無	
19 343-003 [5338-24-21]	単木	市川大門 四尾遣子 安神社	社寺	300以上	ナ ナ	630 455		28 27	25 24		樹林	草地・地被 類 雑樹・そ の他低木生 育	大枝枯損 空洞あり	無	無	無	良	信仰対象あり	四尾遣の 大ヒノキ	無	2	天然記念物等(市 町村)	樹名板	無
19 343-004 [5338-24-71]	樹林 0.1 ha 推定:7本	市川大門 宝寿院	社寺	300以上	ナ	330		15	13		樹林	雑樹・そ の他低木生 育 ササもの 他 やぶ	枯損木やや あり	無	無	無	不良:一 部枯損	無	無	無	2	無	無	無
19 343-005 [5338-24-60]	単木	市川大門 熊野神社	社寺	100~199	ナ	340		19	19		樹林	ササもの 他 やぶ	無	無	無	良	無	無	無	2	無	無	無	
19 344-001 [5338-13-76]	単木	六郷町 城山城山 神社	社寺	300以上	ナ	560	380	20	15	2	樹林	草地・地被 類	小枝枯損	無	無	無	不良:一 部枯損	信仰対象あり	双幹のケ ヤキ	無	3	天然記念物等(市 町村)	石標	保護施設設置
19 345-001 [5338-13-28]	樹林 0.04 ha 実測:3本	下部町 常葉日光 社	社寺	伝承	600	530 350 310		16 16 14	21 12 27		水面	草地・地被 類	枯損木やや あり	無	無	無	不良:一 部枯損	信仰対象あり	常葉日光 社の大ケ ヤキ	有	1	天然記念物等(市 町村)	解説板	無
19 345-002 [5338-13-38]	樹林 0.3 ha 実測:4本	下部町 常葉諏訪 神社	社寺	300以上	ナ ナ ナ ナ	350 405 535 375		29 32 38 19	8 11.1 19.5 17.5		樹林	裸地	無	無	無	良	信仰対象あり	無	無	1	天然記念物等(市 町村)	解説板	保護施設設置	
19 345-003 [5338-14-50]	樹林 0.2 ha 実測:10本	下部町 長嶺山の 神社	社寺	300以上	ナ ナ ナ ナ	550 445 390 375		33 35 30 31	28 17 17.8 24.8		樹林	裸地 草地・ 地被類	無	無	双 ナ ナ	良	信仰対象あり	山の神社	無	1	天然記念物等(市 町村)	解説板	無	

コード番号 [3次メカド]	区分	所在地、 通称名	所有者	推定樹齢 (年)	巨木測定値 樹種名	幹周 (cm)	主幹 (cm)	樹高 (m)	枝張 (m)	株立 (本)	周囲 の 状況	根元 の 状況	欠損度	動物生息 鳥 獣	着生 植物	健全度	信仰対象	独特の 呼称	故事 伝承	視 認 性	保護制度指定	解説 板等	特記事項
19 345-004 [5338-14-90]	樹林 0.3 ha 実測:9本	下部町 嶺 庚申 尊	個人	伝承 850	サ* サ* サ* サ*	726 575 540 595		28 15.2 42 25.7 43 10 44 27			樹林	稚樹・その 他低木生育	枯損木やや あり	サ* 無	無	有 良	信仰対象あり	嶺の大ケ ヤキ	不明	2	天然記念物等(市 町村)	解説板	無
19 361-001 [5338-23-77]	樹林 0.5 ha 実測:2本	増穂町 大瀬 白山神社	社寺	300以上	サ* サ*	480 405		21 16 22 19			樹林	裸地	無	無 無	無 良	信仰対象あり	無	無	1	無	無	無	
19 361-002 [5338-23-67]	単木	増穂町 昌福寺	社寺	300以上	サ* サ* サ* サ*	340 334 310 560		30 12 29 14 29 16 32 30			樹林	裸地	小枝枯損	無 無	無 良	無	無	無	1	無	無	無	
19 361-003 [5338-23-76]	樹林 0.3 ha 実測:4本	増穂町 天神社	社寺	300以上	サ* サ* サ* サ*	820 410 460 570		40 16 40 14 30 11 28 21			樹林	裸地	枯損木やや あり	無 無	無 良	無	無	無	1	無	無	無	
19 361-004 [5338-23-67]	単木	増穂町 芝大権現 社	社寺	300以上	サ*	360		20 14			樹林	裸地	大枝枯損	無 無	無 不良:一 部枯損	無	無	無	2	無	無	無	
19 361-005 [5338-23-92]	樹林 2.0 ha 実測:10本	増穂町 永室神社	社寺	300以上	サ* サ* サ*	820 540 515		40 15 40 15 40 17			樹林	裸地	無	無 無	無 良	信仰対象あり	永室神社 の大スギ	無	1	天然記念物等(都 道府県)	解説板	保護欄設置	
19 361-006 [5338-23-86]	単木	増穂町 南明寺	社寺	300以上	サ*	430		27 18			樹林	裸地	無	無 無	無 良	無	無	無	1	無	無	無	
19 362-001 [5338-23-16]	単木	飯沢町 鬼島	社寺	300以上	サ*	365		24 22			樹林	裸地	無	無 無	無 良	信仰対象あり	無	無	1	無	無	無	
19 363-001 [5338-13-15]	単木	中富町 飯富八幡 神社	社寺	300以上	サ* サ*	550 510		25 27 21 19.5			樹林	裸地 稚樹・ その他低木 生育	無	無 無	無 良	信仰対象あり	無	無	1	天然記念物等(市 町村)	解説板	無	
19 363-002 [5338-13-35]	樹林 0.2 ha 実測:4本	中富町 八日市場 大聖寺	社寺	300以上	サ* サ* サ* サ*	680 335 310 315		25 13 31 19 35 21 27 20.5			樹林	裸地	無	無 無	無 良	信仰対象あり	無	無	1	天然記念物等(市 町村)	解説板	無	
19 363-003 [5338-13-35]	単木	中富町 八日市場 八幡神社	社寺	300以上	サ*	560		26 18			樹林	草地・地被 類	大枝枯損	無 無	無 不良:一 部枯損	信仰対象あり	無	無	2	天然記念物等(市 町村)	解説板	無	
19 363-004 [5338-13-86]	単木	中富町 西島諏訪 神社	社寺	300以上	サ*	355		28 12.5			その他	裸地	小枝枯損	無 無	無 良	無	無	無	1	天然記念物等(市 町村)	無	無	
19 363-005 [5338-13-75]	単木	中富町 西島若宮 八幡宮	社寺	300以上	サ*	390		27 20			その他	裸地	無	無 無	無 良	無	無	無	1	天然記念物等(市 町村)	無	無	
19 363-006 [5338-13-62]	単木	中富町 平須	社寺	200~299	サ*サ* サ*	400		30 35			樹林	稚樹・その 他低木生育	頭頂部幹折 れ	無 無	有 良	無	無	無	2	天然記念物等(市 町村)	解説板	無	

コード番号 [3次プロジェクト]	区分	所在地 通称名	所有者	推定樹齢 (年)	巨木測定値 樹種名	幹周 (cm)	主幹 (cm)	樹高 (m)	枝張立 (m)(本)	周囲 の 状況	根元 の 状況	欠損度	動物生息 鳥 獣	着生 植物	健全 度	信仰対象	独特の 呼称	故事 伝承	視認 性	保護制度指定	解説 板等	特記事項	
19 363-007 [5338-13-62]	単木	中畠町 平須御崎 神社	社寺	300以上	ミ	470		10	17	樹林	雑樹・その 他低木生育	大枝枯損 頭頂部折 れ 空洞あ り	無	無	有	不良：一 部枯損	信仰対象あり	無	不明	2	天然記念物等(市 町村)	解説板	無
19 363-008 [5338-13-63]	単木	中畠町 久成円妙 寺	社寺	300以上	カマツ	305		20	14	その他	裸地	無	無	無	良	無	円妙寺の シダレク ロマツ	無	1	天然記念物等(市 町村)	無	無	
19 363-009 [5338-13-72]	単木	中畠町 金田	個人	200~299	トヒガク	350		10	20	道路	雑樹・その 他低木生育	無	無	無	良	無	権の女滝 のサクラ	無	2	天然記念物等(市 町村)	解説板	無	
19 364-001 [5338-02-56]	単木	早川町	都道府 県	伝承 100 0	イノ クサ	590		21.5	15.2	樹林	裸地 草地・ 地被類	空洞あり	無	無	有	不良：一 部枯損	信仰対象あり	七面山の 大イチイ	有*	3	天然記念物等(都 道府県)	解説板	保護棚設置
19 364-002 [5338-12-08]	単木	早川町 京ヶ島八 幡日吉神 社	社寺	300以上	サ サ	723 677		38.5 40.5	19.6 22.5	樹林	草地・地被 類	小枝枯損	無	無	無	良	無	京ヶ島の 大杉	無	1	天然記念物等(市 町村)	樹名板	無
19 364-003 [5338-22-25]	単木	早川町 下湯島山 王神社	社寺	300以上	サ	1110		45	15.8	樹林	雑樹・その 他低木生育	無	無	無	良	無	湯島の大 杉	有	1	天然記念物等(市 町村)	解説板	無	
19 364-004 [5338-02-78]	単木	早川町 安住坊	社寺	伝承 700	トナ リ	680		25	22.5	樹林	草地・地被 類 雑樹・そ の他低木生 育	無	無	無	良	信仰対象あり	七面山の 大トチノ キ	有*	2	天然記念物等(都 道府県)	解説板	無	
19 364-005 [5338-03-92]	単木	早川町 夏秋学定 寺	社寺	300以上	ササ クサ	360		11.5	27	樹林	草地・地被 類	小枝枯損	不明	不明	有	良	信仰対象あり	学定寺の イトザク ラ	不明	2	天然記念物等(市 町村)	解説板	無
19 365-001 [5338-03-35]	単木	身延町 大野本選 寺	社寺	300以上	カサ バ	550		16.6	15.9	建物群	裸地	無	無	無	良	信仰対象あり	本選寺の クスノキ	無	2	天然記念物等(市 町村)	解説板	無	
19 365-002 [5338-03-34]	単木	身延町 梅平鏡円 坊	社寺	300以上	ササ クサ	375		13	19.5	その他	草地・地被 類	無	無	無	有	良	無	鏡円坊の ザクラ	無	2	天然記念物等(都 道府県)	解説板	無
19 365-003 [5338-03-12]	単木	身延町 門野本妙 寺	社寺	伝承 600	イノ クサ	675		30	28	樹林 耕 地 建物群	草地・地被 類	無	無	無	良	無	本妙寺の イチヨウ	無	1	天然記念物等(都 道府県)	解説板	無	
19 365-004 [5338-03-02]	単木	身延町 湯平八 幡宮	社寺	300以上	カサ クサ	360		14.5	13	樹林	草地・地被 類 雑樹・そ の他低木生 育	無	無	無	有	良	信仰対象あり	湯平のツ クバネガ シ	無	2	天然記念物等(市 町村)	解説板	無
19 365-005 [5338-03-44]	樹林 2.0 ha 実測:23本	身延町 絵門八 幡宮	社寺	伝承 570	サ サ サ サ	410 455 410 395		39 34 38 26	9 10 8 13	樹林	雑樹・その 他低木生育	枯損木やや あり	無	有	良	信仰対象あり 祭事あり	無	不明	1	無	無	枯損部の削除、 枝下ろし	
19 365-006 [5338-03-44]	単木	身延町 身延	個人	300以上	ササ イノ クサ	530		25	18	建物群	草地・地被 類	無	無	無	良	無	山田屋裏 のオハツ キイチヨ ウ	無	2	天然記念物等(市 町村)	樹名板	無	

コード番号 [3次元J-ド]	区分	所在地、 通称名	所有者	推定樹齢 (年)	巨木測定値 樹種名	幹周 (cm)	主幹 (cm)	樹高 (m)	枝張 (m)	株立 (本)	周囲 の 状況	根元 の 状況	欠損度	動物生息 鳥 獣	着生 植物	健全 度	信仰対象	独特の 呼称	故事 伝承	視 認 性	保護制度指定	解説 板等	特記事項
19 365-007 [5338-03-44]	単木	身延町 身延花の 坊	社寺	300以上	カヅキイロ	500		30	27		樹林	草地・地被 類	無	無	無	良	無	蓮垂谷の オハツキ イチョウ	無	2	天然記念物等(市 町村)	樹名板	無
19 365-008 [5338-03-54]	並木 100 m 実測:18本	身延町 三門	社寺	伝承 570	サ* サ* サ* サ*	685 470 460 450		42 26 47 41	16 8 12 12		樹林 道 路	裸地 舗装	枯損木やや あり	無	無	不良:一 部枯損	信仰対象あり	無	不明	2	無	無	無
19 365-009 [5338-03-54]	単木	身延町 身延西谷	社寺	伝承 600	イロ	625		31	23		道路	裸地 草地・ 地被類	空洞あり	無	無	良	無	無	無	1	無	無	無
19 365-010 [5338-03-54]	単木	身延町 身延西谷	社寺	伝承 700	サ*	735		50	20		樹林	雑樹・その 他低木生育	小枝枯損	無	無	良	無	本行坊上 の大杉	無	1	無	無	無
19 365-011 [5338-03-53]	樹林 0.1 ha 実測:10本	身延町 身延御尊 庵	社寺	伝承 700	サ* サ* サ* サ*	580 438 543 430		42 40 42 43	17 15 14 19		樹林	舗装	無	無	無	良	信仰対象あり	無	不明	2	無	無	無
19 365-012 [5338-03-53]	単木	身延町 身延南谷 六老杉 山之神	社寺	伝承 700	サ* サ*	945 430		45 40	20 12		樹林	雑樹・その 他低木生育	無	無	無	有 良	信仰対象あり	身延の大 老杉	有*	1	無	無	無
19 365-013 [5338-03-63]	単木	身延町 身延南谷 六老杉	社寺	伝承 700	サ* サ*	615 615		45 45	22 22		樹林	雑樹・その 他低木生育	小枝枯損	無	無	有 良	無	身延山連 理の杉	無	1	無	無	無
19 365-014 [5338-03-63]	樹林 0.85 ha 推定:100本	身延町 身延千本 杉	社寺	200~299	サ* サ* サ* サ*	545 590 630 365	350	60 55 55 35	10 9 8 9	2	樹林	雑樹・その 他低木生育	無	無	無	良	無	身延の千 本杉	無	1	天然記念物等(都 道府県)	樹名板 解説板	無
19 365-015 [5338-03-62]	樹林 0.9 ha 実測:24本	身延町 身延山追 分下のモ ミ林	社寺	200~299	サ* サ* サ* サ*	543 469 538 520		35 36 35 32	10 11 9 9		樹林	雑樹・その 他低木生育 ササその他 やぶ	枯損木やや あり	無	無	不良:一 部枯損	無	無	無	1	無	無	無
19 365-016 [5338-03-73]	樹林 0.3 ha 実測:15本	身延町 身延奥の 院 恩報 閣	社寺	300以上	サ* サ* サ* サ*	590 545 530 540		27 23 22 18	11.7 9.5 7		樹林	草地・地被 類 ササその 他やぶ	枯損木やや あり	無	無	不良:一 部枯損	信仰対象あり	日蓮上人 手植え記 念樹	有*	2	天然記念物等(市 町村)	樹名板	保護棚設置
19 365-017 [5338-03-55]	単木	身延町 坂八幡神 社	社寺	不明	カヅキイロ	305		14	16		樹林	草地・地被 類 雑樹・そ の他低木生 育	無	無	無	良	信仰対象あり	神の平の タフツキ	無	2	天然記念物等(市 町村)	樹名板	定期的な下刈り ・消毒
19 365-018 [5338-03-85]	単木	身延町 下山常福 寺	社寺	300以上	カヅキイロ	465		20	21		建物群	裸地	無	無	無	良	無	常福寺の オハツキ イチョウ	無	1	天然記念物等(市 町村)	解説板	無
19 365-019 [5338-03-85]	単木	身延町 下山山額	社寺	300以上	カヅキイロ	420		19	20		樹林	草地・地被 類	無	無	無	良	無	長谷寺の オハツキ イチョウ	無	1	天然記念物等(市 町村)	解説板	無



コード番号 [3次元コード]	区分	所在地 通称名	所有者	推定樹齢 (年)	巨木測定値 樹種名	幹周 (cm)	主幹 (cm)	樹高 (m)	枝張 (m)	株 立 (本)	周囲 の 状況	根元 の 状況	欠損度	動物生息 鳥 獣	着生 植物	健全 度	信仰対象	独特の 呼称	故事 伝承	視 認 性	保護制度指定	解説 板等	特記事項	
19 365-020 [5338-03-95]	単木	身延町 下山本国 寺	社寺	伝承 700	カササギ	530		25	21		建物群 道路	裸地	無	無	無	良	信仰対象あり	本国寺の オハツキ イチョウ	有*	1	天然記念物等(国)	解説板	無	
19 365-021 [5338-03-95]	単木	身延町 下山本国 寺	社寺	伝承 700	カササギ	680		37	18.5		建物群	裸地	無	無	無	有良	信仰対象あり	上沢寺の オハツキ イチョウ	有	1	天然記念物等(国)	解説板	保護棚設置	
19 366-001 [5238-73-47]	樹林 0.5 ha	南部町 内船内船 寺	社寺	300以上	カササギ カササギ イチョウ	400 390 490		30	15		その他	裸地	無	無	無	良	無	無	無	2	無	無	無	
19 366-002 [5238-73-35]	単木	南部町 南部	個人	300以上	サ	480		16	17		その他	草地・地被 類	小枝枯損	無	無	有	不良：一 部枯損	無	下田屋の カヤ	無	1	天然記念物等(市 町村)	無	無
19 366-003 [5238-73-37]	単木	南部町 内船内船 八幡神社	社寺	300以上	イチョウ カササギ	640 475		26.5	15		その他	裸地	小枝枯損	無	無	良	信仰対象あり	無	無	1	天然記念物等(市 町村)	無	無	
19 366-004 [5238-73-26]	単木	南部町 大和万福 寺	社寺	300以上	サ	430		15	20		樹林	草地・地被 類	小枝枯損	無	無	有良	無	無	万福寺の カヤ	無	2	無	無	無
19 366-005 [5238-73-36]	単木	南部町 藤崎神社	社寺	300以上	イチョウ サ	310 440		20	6		その他	裸地	無	無	無	良	無	無	無	1	無	無	無	
19 366-006 [5238-73-46]	単木	南部町 妙浄寺	社寺	300以上	イチョウ	540		31	19		その他	裸地	空洞あり	無	無	良	無	無	妙浄寺の イチョウ	無	1	天然記念物等(市 町村)	無	無
19 366-007 [5238-73-45]	単木	南部町 柳島蛙合 小学校	市町村	100~199	ヒダマシ	370		13	16.5		建物群 道路	裸地	大枝枯損	無	無	良	無	無	睦合小学 校のセン ダン	無	2	天然記念物等(市 町村)	無	無
19 366-008 [5238-73-33]	単木	南部町 成島山の 神社	社寺	300以上	ウツロガシ	310		8.5	10		その他	裸地	空洞あり	無	無	有良	無	無	無	2	天然記念物等(市 町村)	無	無	
19 366-009 [5238-73-55]	単木	南部町 本郷	社寺	300以上	ヒダマシ	310		13.5	15.5		その他	裸地	無	無	無	良	無	無	無	1	天然記念物等(市 町村)	樹名板	無	
19 366-010 [5238-73-65]	単木	南部町 本郷本郷 寺	社寺	300以上	ヒダマシ	440		12			その他	裸地	大枝枯損 空洞あり	無	無	有良	無	無	本郷寺 千年ザク ラ	無	2	天然記念物等(都 道府県)	解説板	保護棚設置
19 367-001 [5238-64-20]	単木	富沢町 中沢一乗 寺	社寺	200~299	イチョウ	450		22	15		樹林	裸地	小枝枯損	無	無	有良	無	無	一乗寺の イチョウ	無	1	無	無	無
19 367-002 [5238-64-30]	単木	富沢町 杉山妙泉 寺	社寺	200~299	ヒダマシ	385		11	30		樹林	草地・地被 類	無	無	無	有良	無	無	無	1	無	無	無	
19 367-003 [5238-64-61]	樹林 0.5 ha 実測:4本	富沢町 万沢頭本 寺	社寺	300以上	カササギ サ サ ヒダマシ	480 445 350 485		25.5	25		樹林	裸地	枯損木やや あり	無	無	有良	信仰対象あり	顕本寺の オハツイ チョウ, カヤ,ヒ ノキ	無	1	天然記念物等(都 道府県,市町村)	解説板	無	

コード番号 [3次元コード]	区分	所在地、 通称名	所有者	推定樹齢 (年)	巨木測定値 樹種名	幹周 (cm)	主幹 (cm)	樹高 (m)	枝張 (m)	株立 (本)	周囲の 状況	根元の 状況	欠損度	動物生息 鳥 獣	養生 植物	健全度	信仰対象	独特の 呼称	故事 伝承	視 認 性	保護制度指定	解説 板等	特記事項	
19 367-004 [5238-63-58]	単木	富士町 福土根熊 池大神社	社寺	300以上	イヨウ	600		33	22		樹林	裸地	小枝枯損	無	無	無	良	無		1	天然記念物等(市 町村)	無	無	
19 367-005 [5238-63-77]	単木	富士町 福土小久 保金山神 社	社寺	300以上	イヨウ	885		30	26		樹林	裸地	無	無	無	有	良	信仰対象あり	金山神社 のイチョ ウ	無	1	天然記念物等(都 道府県)	解説板	無
19 367-006 [5238-63-78]	単木	富士町 福土東市 組	その他 公有	300以上	イヨウ	450		28	20		その他	草地・地被 類	無	無	無	無	良	無		1	無	無	無	
19 367-007 [5238-63-98]	単木	富士町 福土平八 幡神社	社寺	200~299	スズノイ	325		24	10		樹林	草地・地被 類	無	無	無	無	良	無		2	天然記念物等(市 町村)	無	無	
19 367-008 [5238-73-17]	単木	富士町 楮根庵法 寺	社寺	200~299	イサガフ イサガフ	310 320		13 10	15 15		その他	草地・地被 類	無	無	無	無	良	無		2	無	無	無	
19 381-001 01/02 [5338-34-80]	樹林 18 ha 実測:50本	竜王町 信玄堤	国	300以上	イサガフ イサガフ イサガフ	380 315 325		32 31 29	26 20 19	1 1 1	公園 その他	草地・地被 類 種樹・そ の他低木生 育	枯損木やや あり	無	無	無	良	無		有*	1	無	無	無
19 381-001 02/02 [5338-34-80]	樹林 18 ha 実測:4本	竜王町 信玄堤	国	300以上	1/イサガフ 1/イサガフ 1/イサガフ 1/イサガフ	350 365 350 400		13 18 20 25	15 18 18 15	1 1 1 1	公園 その他	草地・地被 類 種樹・そ の他低木生 育	無	無	無	良	無		有*	1	無	無	無	
19 381-002 [5338-34-72]	単木	竜王町 万才諏訪 神社	社寺	300以上	イサガフ	330		25	20		公園	裸地	無	無	無	無	良	無		1	無	無	無	
19 382-001 [5338-44-12]	単木	敷島町 幼稚園	市町村	300以上	イサガフ	495		6	5		その他	裸地	大枝枯損 空洞あり	無	無	無	不良:一 部枯損	無		2	無	無	無	
19 382-002 [5338-44-12]	樹林 0.2 ha	敷島町 八幡神社	社寺	300以上	イサガフ イサガフ	420 420		20 20	15 15		樹林	裸地	無	無	無	無	良	無		1	無	無	無	
19 382-003 [5338-44-64]	単木	敷島町 寺平の石 寺	社寺	200~299	イサガフ	350		18.2	17.6		その他	草地・地被 類	小枝枯損	無	無	有	良	無		1	天然記念物等(市 町村)	解説板	無	
19 382-004 [5338-44-64]	単木	敷島町 寺平の石 寺	個人	100~199	ヒメマツ	350		10	15		その他	草地・地被 類	大枝枯損	無	無	有	良	無		2	天然記念物等(市 町村)	解説板	無	
19 382-005 [5338-44-02]	単木	敷島町 三井塚宅 のケヤキ	個人	300以上	イサガフ	360		25	20		その他	裸地	小枝枯損	不明	不明	無	良	無		1	無	無	無	
19 382-006 [5338-44-62]	単木	敷島町 天沢寺の 杉	社寺	300以上	イサガフ	360		27	17		樹林	裸地	大枝枯損	不明	不明	無	良	無		1	無	無	無	

コード番号 [3次元コード]	区分	所在地 通称名	所有者	推定樹齢 (年)	巨木測定値 樹種名	幹周 (cm)	主幹 (cm)	樹高 (m)	枝張 (m)(本)	株立 の状況	周囲 の状況	根元の 状況	欠損度	動物生息 鳥 獣	着生 植物	健全 度	信仰対象	独特の 呼称	故事 伝承	視 認 性	保護制度指定	解説 板等	特記事項	
19 382-007 [5338-54-02]	単木	敷島町 安寺水源 の杉	市町村	300以上	杉 杉	350 320		21 20	16 16		耕地	草地・地被 類	大枝枯損	不明	不明	無	良	無	無	2	無	無	無	
19 382-008 [5338-54-02]	単木	敷島町 井土善次 宅山林の ヒノキ	個人	300以上	ヒノ キ	300 300		30 30.5	17 16		樹林	雑樹・その 他低木生育	小枝枯損	不明	不明	無	良	無	無	2	無	無	無	
19 382-009 [5338-44-31]	単木	敷島町 横山本家 のケヤキ	個人	300以上	ケヤ キ ケヤ キ	470 400 385	290	26 26 20.5	28 28 16	2	その他	草地・地被 類	大枝枯損	不明	不明	無	良	無	無	1	無	無	無	
19 382-010 [5338-54-41]	単木	敷島町 新岳女沢 のクリ	都道府 県	300以上	ク リ	330		18	15.5		樹林	雑樹・その 他低木生育	大枝枯損	不明	不明	有	良	無	無	3	無	無	無	
19 382-011 [5338-44-92]	単木	敷島町 管口天狗 様の松	その他 公有	300以上	マ ツ	375		20.5	11		樹林	雑樹・その 他低木生育	大枝枯損 空洞あり	不明	不明	無	良	信仰対象あり	管口お天 狗様の松	無	3	無	無	無
19 382-012 [5338-54-02]	単木	敷島町 安寺区	個人	200~299	ケヤ キ	325	315	22.5	16.5	2	耕地	雑樹・その 他低木生育	小枝枯損	不明	不明	無	良	無	無	2	無	無	無	
19 385-001 [5338-34-01]	単木	田富町	個人	100~199	ケヤ キ	318		25	21		建物群	草地・地被 類	無	無	無	無	良	無	無	1	無	無	無	
19 385-002 [5338-34-01]	単木	田富町	個人	100~199	ケヤ キ	332		21	20.3		建物群	裸地	小枝枯損	無	無	無	良	無	有	2	無	無	無	
19 385-003 [5338-34-01]	単木	田富町	個人	100~199	ケヤ キ	310		25	10		建物群	ササその他 やぶ	大枝枯損	無	無	有	良	無	無	1	無	無	無	
19 386-001 [5338-33-98]	単木	八田村 諏訪神社	社寺	不明	ケヤ キ	310		12	13		その他	裸地	小枝枯損	無	無	有	良	信仰対象あり	野牛島の ビヤクン	無	2	天然記念物等(都 道府県)	解説板	保護樹設置
19 387-001 [5338-33-82]	単木	白根町 大嵐	社寺	不明	ケヤ キ	380		18	10		樹林	草地・地被 類	小枝枯損	無	無	無	良	無	大嵐のビ ヤクン	不明	2	天然記念物等(都 道府県)	解説板	無
19 387-002 [5338-33-66]	樹林 0.4 ha 実測:4本	白根町 飯野	個人	不明	ケヤ キ ケヤ キ ケヤ キ	355 355 393 450		13 22 23 23	18 18 20 20		樹林 そ の他	ササその他 やぶ	枯損木やや あり	無	無	有	良	無	中込家の ケヤキ群	無	1	天然記念物等(市 町村)	樹名板	無
19 387-003 [5338-33-77]	単木	白根町 百々	個人	100~199	ケヤ キ	320		20	20		その他	ササその他 やぶ	無	無	無	無	良	無	無	1	無	無	無	
19 387-004 [5338-33-87]	単木	白根町 百々	個人	不明	ケヤ キ	402	330	21	19	2	その他	ササその他 やぶ	無	無	無	無	良	信仰対象あり	日根町の カエデ	無	1	天然記念物等(都 道府県)	解説板	無
19 387-005 [5338-33-58]	単木	白根町 在家塚	社寺	300以上	ケヤ キ	872		27	22		樹林	裸地	大枝枯損 空洞あり	無	無	無	良	無	大城寺の ケヤキ	有	1	天然記念物等(市 町村)	解説板	無
19 388-001 [5338-41-87]	樹林 10.0 ha 実測:11本	芦安村 北沢峠	都道府 県	200~299	ド ロノ キ ド ロノ キ ド ロノ キ ダ ケガ シ	370 365 390 360		28 29 30 20	20 14 16 18		樹林	雑樹・その 他低木生育	枯損木やや あり	不明	不明	有	良	無	北沢峠の ドロノキ 群	無	3	自然公園(国立)	無	無

コード番号 [3次元コード]	区分	所在地 通称名	所有者	推定樹齢 (年)	巨木測定値 樹種名	幹周 (cm)	主幹 (cm)	樹高 (m)	枝張 (m)	株立 (木)	周囲 の 状況	根元 の 状況	欠損度	動物生息 鳥 獣	着生 植物	健全 度	信仰対象	独特の 呼称	故事 伝承	視 認 性	保護制度指定	解説 板等	特記事項
19 388-002 [5338-41-87]	樹林 50 ha 実測:2本	芦安村 北沢長兵衛小屋	都道府 県	100~199	トウナギ トウナギ	350 450		17 16	17 16		樹林 其 他	裸地	枯損木やや あり	不明 不明	無 無	良	無	無	無	3	自然公園(国立)	無	無
19 388-003 [5338-42-21]	樹林 5.0 ha 実測:48本	芦安村 広河原	都道府 県	200~299	カマ カマ コガ コガ カマ カマ	890 360 355 450		34.5 35 34 37	26 15 15.5 18		樹林	稚樹・其 他低木生育	枯損木やや あり	不明 不明	有 良	無	無	無	2	自然公園(国立)	無	無	
19 388-004 [5338-42-31]	樹林 2.0 ha 実測:13本	芦安村 広河原山 社付近	都道府 県	200~299	カマ カマ カマ カマ	370 480 310		35 38 26	20 19 18		樹林	稚樹・其 他低木生育	枯損木多い	不明 不明	有 良	無	無	無	3	自然公園(国立)	無	無	
19 389-001 [5338-33-49]	単木	若草町	市町村	伝承 0	カマ	1472		20	32		道路	裸地	大枝枯損 空洞あり	無 無	無 無	良	信仰対象あり	三恵の大 げやき	無	1	天然記念物等(国)	解説板	支柱設置
19 389-002 [5338-33-28]	単木	若草町 十日市場 神明石 動社	社寺	伝承 500	カマ	877		24	28		その他	裸地	大枝枯損	無 無	有 良	信仰対象あり	十日市場 の大ケヤ キ	不明	1	天然記念物等(都 道府県)	解説板	無	
19 390-001 [5338-33-42]	樹林 0.5 ha 推定:6本	榑形町 高尾徳見 神社	社寺	不明	カマ カマ	560 340		45 37	25 18		樹林	稚樹・其 他低木生育	無	無 無 無	無 無 無	良	信仰対象あり	無	無	2	無	無	無
19 390-002 [5338-33-34]	単木	榑形町 平岡	その他 公有	100~199	カマ	470	250	18	17	3	樹林	稚樹・其 他低木生育	無	無 無 無	無 無 無	良	信仰対象あり	平岡のヤ シャブシ	無	3	天然記念物等(市 町村)	樹名板	無
19 390-003 [5338-33-46]	単木	榑形町 上宮地	個人	不明	カマ	400		20	15		建物群	裸地	大枝枯損	無 無	無 無	良	無	無	2	無	無	支柱設置	
19 390-004 [5338-33-24]	単木	榑形町 上市之瀬	その他 公有	200~299	カマ	390		15	13		耕地	裸地	大枝枯損	無 無	無 無	不良:一 部枯損	無	無	1	天然記念物等(市 町村)	解説板	無	
19 390-005 [5338-33-24]	単木	榑形町 中野	個人	伝承 400	カマ	400		9	15		建物群	裸地	空洞あり	無 無	無 無	良	無	無	2	天然記念物等(都 道府県)	樹名板 解説板	無	
19 390-006 [5338-33-26]	単木	榑形町 山寺	社寺	300以上	カマ	340		16	17		建物群	裸地	無	無 無 無	無 無 無	良	無	無	1	天然記念物等(都 道府県)	解説板	薬剤散布・施肥 枯損部の削除、 枝下ろし	
19 390-007 [5338-33-27]	樹林 0.1 ha 実測:4本	榑形町 山寺八幡 神社	社寺	不明	カマ カマ カマ カマ	350 310 310 340		25 20 20 25	10 10 10 10		樹林	草地・地 被類	無	無 無 無	無 無 無	良	無	無	1	天然記念物等(市 町村)	解説板 その他	無	
19 390-008 [5338-33-46]	単木	榑形町 桃園連経 寺	社寺	300以上	カマ	360		20	14		建物群	裸地	無	無 無 無	無 無 無	良	無	無	2	無	無	無	
19 390-009 [5338-33-55]	単木	榑形町 曲輪田	個人	300以上	カマ	330		22	16		建物群	裸地	無	無 無 無	無 無 無	良	無	無	1	無	無	無	
19 390-010 [5338-33-27]	単木	榑形町 小笠原笠 座神社	社寺	300以上	カマ	370		25	20		建物群	裸地	無	無 無 無	無 無 無	良	無	無	2	無	無	無	

コード番号 【3次元コード】	区分	所在地 通称名	所有者	推定樹齢 (年)	巨木測定値 樹種名	巨木測定値			周囲 の状況	根元 の状況	欠損度	動物生息		着生 植物	健全 度	信仰対象	独特の 呼称	故事 伝承	視 認性	保護制度指定	解説 板等	特記事項		
						幹周 (cm)	主幹 (cm)	樹高 (m)				枝張 (m)	株 立 (本)										鳥	獣
19 391-001 【5338-33-07】	単木	甲西町 清水八幡 神社	社寺	伝承 400	ナナ ナナ	550 430	33 33	20 20	建物群	裸地	小枝枯損 空洞あり	無	無	無	良	無	清水八幡 の夫婦ケ ヤキ	無	1	天然記念物等(市 町村)	樹名板	無		
19 391-002 【5338-33-09】	単木	甲西町 和泉	都道府 県	伝承 400	ナナ	370	19	20	建物群	裸地	無	無	無	良	無	安藤家 避 雷針の松	無	2	天然記念物等(市 町村)	樹名板 解説板	避 雷針設置			
19 391-003 【5338-33-08】	単木	甲西町 和泉	個人	伝承 400	ナナ	400	24	14	建物群	ササその他 やぶ	無 空洞あり	無	無	良	無	甲西の大 カシワ	無	1	天然記念物等(国 )	解説板 石標	無			
19 391-004 01/02 【5338-33-17】	単木	甲西町 粘沢古長 禪寺	社寺	伝承 640	ナナ ナナ ナナ ナナ	970 650 580 360	425 400 365 360	12 10 15 10	12 14 7 8	4 2 2 1	耕地	裸地	空洞あり	無	無	不良：一 部枯損	無	古長禪寺 のビャク シン	有*	2	天然記念物等(国 )	解説板	無	
19 391-004 02/02 【5338-33-17】	単木	甲西町 粘沢古長 禪寺	社寺	300以上	ナナ	366	30	12	樹林	裸地	小枝枯損	無	無	無	良	無			2	無	無	無		
19 391-005 【5338-33-06】	単木	甲西町 湯沢	個人	伝承 400	ナナ	300	5	8	1	建物群	裸地	下部幹折れ	無	無	無	不良：そ の他	無	湯沢のサ イカチ	無	3	天然記念物等(都 道府県)	解説板	保護欄設置	
19 391-006 【5338-33-05】	単木	甲西町 湯沢	社寺	伝承 500	ナナ	1000	950	35	15	3	樹林	稚樹・そ の他低木生育	小枝枯損	無	無	無	良	信仰対象あり	湯沢の思 い杉	無	3	天然記念物等(市 町村)	樹名板	無
19 391-007 【5338-33-05】	単木	甲西町 湯沢広誓 院	社寺	伝承 500	ナナ	450	12	25	樹林	裸地	小枝枯損	無	無	無	良	無	広誓院の カヤ	無	2	天然記念物等(市 町村)	樹名板	無		
19 391-008 【5338-33-06】	単木	甲西町 湯沢本清 寺	社寺	伝承 500	ナナ	400	20	13	建物群	裸地	大枝枯損	無	無	無	不良：枯 死寸前	無	本清寺の カヤ	無	2	天然記念物等(市 町村)	樹名板	保護欄設置		
19 401-001 【5338-43-37】	単木	双葉町 金剛寺	社寺	300以上	ナナ	410	30	30	1	樹林 建 物群	裸地	無	無	無	良	信仰対象あり	不明	不明	1	無	無	無		
19 401-002 【5338-43-28】	並木 50 m 実測:1本	双葉町 田畑 船 形神社	社寺	200~299	ナナ	350	15	8	1	建物群 道路	舗装	枯損木や あり	無	無	無	良	信仰対象あり	無	無	1	無	無	無	
19 401-003 【5338-44-20】	単木	双葉町 竜地	個人	200~299	ナナ	420	20	20	1	耕地 建 物群	裸地	小枝枯損	無	無	無	良	無	無	無	1	無	無	無	
19 402-001 【5338-53-35】	単木	明野村 浅尾新田 諏訪神 社	社寺	300以上	ナナ	370	30	20	1	樹林	裸地	無	無	無	良	信仰対象あり	無	無	1	天然記念物等(市 町村)	解説板	無		
19 402-002 【5338-53-25】	並木 80 m 実測:2本	明野村 浅尾新田 浄居寺	社寺	300以上	ナナ ナナ	390 300	18 25	20 15	1	耕地 道 路	草地・地 被類 ササその他 やぶ 舗装	無	無	無	有 良	信仰対象あり	浄居寺の 松並木	無	1	天然記念物等(市 町村)	その他	無		
19 402-003 【5338-53-26】	単木	明野村 小袖 倉 稲魂社	社寺	200~299	ナナ	300	30	12	1	樹林 耕 地	裸地	小枝枯損	無	無	無	良	信仰対象あり	無	無	1	無	無	無	
19 402-004 【5338-53-14】	単木	明野村 北組	個人	200~299	ナナ	310	25	15	1	樹林 耕 地	ササその他 やぶ	無	無	無	有 良	無	無	無	1	無	無	無		

コード番号 【3次元コード】	区分	所在地、 通称名	所有者	推定樹齢 (年)	巨木測定値 樹種名	幹周 (cm)	主幹 (cm)	樹高 (m)	枝張 (m)	株立 (本)	周囲 の 状況	根元 の 状況	欠損度	動物生態 鳥 獣	着生 植物	健全 度	信仰対象	独特の 呼称	故事 伝承	視 認 性	保護制度指定	解説 板等	特記事項
19 402-005 【5338-53-25】	樹林 0.5 ha 実測:2本	明野村 北組 源 昌寺	社寺	200~299	ヒノ カ	300 310		30 20	15 20	1 1	樹林 耕 地	草地・地被 類 ササそ の他やぶ	枯損木やや あり	無	無	有 良	信仰対象あり	無	無	1	無	無	無
19 402-006 【5338-53-25】	樹林 0.1 ha 実測:2本	明野村 北組 熊 権現	社寺	200~299	ミ ミ	410 320		35 10	20 15	1 1	樹林 耕 地 建物 群	裸地 草地・ 地被類 ササ その他やぶ		無	無	無 不良:一 部枯損	信仰対象あり	無	不明	1	無	無	無
19 402-007 【5338-53-24】	単木	明野村 下神取	不明	300以上	ケ ナ	440		18	20	1	建物群 道路	裸地 舗装	無	無	無	有 良	無	無	不明	2	無	無	無
19 402-008 【5338-53-16】	単木	明野村 永井	個人	300以上	ケ ナ	450		30	20	1	耕地	草地・地被 類 ササそ の他やぶ	小枝枯損 空洞あり	無	無	有 良	無	無	無	1	無	無	無
19 402-009 【5338-53-15】	単木	明野村 大久保	個人	300以上	カ シ	300		30	16	1	耕地	草地・地被 類	無	無	無	無 良	無	無	無	1	無	無	無
19 402-010 【5338-53-14】	単木	明野村 北組 宇 波戸神社	社寺	200~299	サ サ	300 310		30 30	8 7	1 1	樹林 耕 地 建物 群	裸地 ササそ の他やぶ	無	無	無	有 良	信仰対象あり	無	無	1	無	無	無
19 402-011 【5338-53-05】	単木	明野村 小笠原 五社大権 現	社寺	300以上	サ サ	540		30	7	1	樹林	草地・地被 類	空洞あり	無	無	無 不良:そ の他	信仰対象あり	無	無	1	無	無	無
19 402-012 【5338-43-95】	単木	明野村 小笠原	個人	300以上	ヒ ノ	340		30	20	1	耕地	草地・地被 類 ササそ の他やぶ	無	無	無	無 良	信仰対象あり	無	無	1	無	無	無
19 403-001 【5338-53-24】	単木	須玉町 大豆生田	個人	200~299	ケ ナ	395		24.5	17	1	建物群 道路	裸地 舗装	無	無	無	無 良	無	無	無	1	無	無	定期的な下刈り ・清掃
19 403-002 【5338-53-23】	単木	須玉町 寛林寺	個人	200~299	ケ ナ	370		22	8	1	耕地 水 面	ササその他 やぶ 舗装	頭頂部幹折 れ	無	無	無 不良:一 部枯損	信仰対象あり	無	無	3	無	無	定期的な下刈り ・清掃 枯損部の 削除、枝下ろし
19 403-003 【5338-53-23】	単木	須玉町 寛林寺	個人	200~299	ケ ナ	350		20	15	1	耕地 建 物群 道 路 水面	裸地	小枝枯損 頭頂部幹折 れ	無	無	無 不良:一 部枯損	信仰対象あり	無	無	3	無	無	定期的な下刈り ・清掃 枯損部の 削除、枝下ろし
19 403-004 【5338-53-23】	単木	須玉町 大豆生田 諏訪神 社	社寺	200~299	サ サ	330		25	10	1	樹林 耕 地 建物 群	裸地 草地・ 地被類	小枝枯損	無	無	無 良	信仰対象あり	無	無	2	無	無	定期的な下刈り ・清掃 枯損部の 削除、枝下ろし
19 403-005 【5338-53-34】	樹林 0.2 ha 実測:3本	須玉町 藤田 伊 勢神社	社寺	300以上	ケ ナ ケ ナ	385 440 360		31 22.5 24	23 19 19	1 1 1	樹林 耕 地 建物 群	裸地 雑樹・ その他低木 生育 ササそ の他やぶ	無	無	無	無 良	信仰対象あり	無	無	2	無	無	定期的な下刈り ・清掃
19 403-006 【5338-53-34】	単木	須玉町 大蔵新田	個人	200~299	ヒ ノ	315		22	12	1	建物群 道路	雑樹・そ の他低木生 育 ササそ の他やぶ	無	無	無	無 良	無	無	無	2	無	無	無

コード番号 [3次マッシュコード]	区分	所在地、 通称名	所有者	推定樹齢 (年)	巨木測定値 樹種名	幹周 (cm)	主幹 (cm)	樹高 (m)	枝張 (m)(本)	株立 (本)	周囲の 状況	根元の 状況	欠損度	動物生息 鳥 獣	着生 植物	健全 度	信仰対象	独特の 呼称	故事 伝承	視 認 性	保護制度指定	解説 板等	特記事項		
19 403-007 [5338-53-44]	単木	須玉町 大蔵	社寺	200~299	カマ	580	200	7	14	4	樹林	裸地 ササモ の他やぶ	無	無	無	無	良	信仰対象あり	無	無	3	無	無	定期的な下刈り ・清掃	
19 403-008 [5338-53-44]	単木	須玉町 若神子 三輪神社	社寺	200~299	ヒカ	320		24	10	1	樹林 耕 地 建物 群	裸地 ササモ の他やぶ	無	無	無	無	良	信仰対象あり	無	無	2	無	無	定期的な下刈り ・清掃	
19 403-009 [5338-53-44]	樹林 0.3 ha 実測:3本	須玉町 若神子 妙円寺	社寺	300以上	サ* サ* サ*	385 310 300		22 21 23	15 9 10	1 1 1	樹林	裸地 草地・ 地被類 雑樹 ・その他低 木生育 ササ モの他やぶ	無	無	無	無	良	信仰対象あり	無	無	2	無	無	定期的な下刈り ・清掃 枯損部の 削除、枝下ろし	
19 403-010 [5338-53-23]	単木	須玉町 若神子新 町 神明 社	社寺	300以上	ヒ	550		33	20	1	樹林 建 物群	裸地 草地・ 地被類	小枝枯損 頭頂部幹折 れ	無	無	無	無	良	信仰対象あり	無	無	2	無	無	定期的な下刈り ・清掃 枯損部の 削除、枝下ろし
19 403-011 [5338-53-43]	単木	須玉町 若神子新 町 諏訪 神社	社寺	300以上	カカ	350		20	25	1	樹林 建 物群	草地・地被 類 ササモ の他やぶ	無	無	無	無	無	信仰対象あり	無	無	2	無	無	定期的な下刈り ・清掃 枯損部の 削除、枝下ろし	
19 403-012 [5338-53-54]	樹林 0.3 ha 実測:3本	須玉町 若神子新 町 正覚 寺	社寺	300以上	サ* サ* サ*	420 410 390		33 35.5 34.5	7 8 7	1 1 1	樹林 耕 地 建物 群 道路	裸地 舗装	無	無	無	無	良	信仰対象あり	無	無	2	無	無	定期的な下刈り ・清掃 枯損部の 削除、枝下ろし	
19 403-013 [5338-53-64]	単木	須玉町 穴平 諏 訪神社	社寺	300以上	サ*	500		33	20	1	樹林 耕 地 建物 群	裸地 ササモ の他やぶ	小枝枯損	無	無	無	無	良	信仰対象あり	無	無	1	無	無	定期的な下刈り ・清掃
19 403-014 [5338-53-85]	樹林 0.4 ha 実測:2本	須玉町 穴平 遠 照寺	社寺	300以上	カカ カカ	370 305		26 9	22 8	1 1	樹林 耕 地 建物 群	裸地 草地・ 地被類	枯損木やや あり	無	無	無	不良:一 部枯損	信仰対象あり	鶴鬼のマ ツ	無	2	天然記念物等(都 道府県)	解説板	支柱設置 定期的 な下刈り・清掃 枯損部の削除、 枝下ろし	
19 403-015 [5338-53-95]	単木	須玉町 穴平川又 天津名 神社	社寺	300以上	サ*	495		24	15	1	樹林 耕 地 建物 群	裸地 草地・ 地被類	小枝枯損 頭頂部幹折 れ	無	無	無	無	信仰対象あり	無	無	2	無	無	定期的な下刈り ・清掃 枯損部の 削除、枝下ろし	
19 403-016 [5338-53-85]	単木	須玉町 小倉 見 本寺	社寺	200~299	カカ	330		24	19	1	樹林 建 物群	裸地 草地・ 地被類	小枝枯損	無	無	無	良	信仰対象あり	無	無	2	無	無	定期的な下刈り ・清掃	
19 403-017 [5338-53-66]	単木	須玉町 栗向 信 光寺	社寺	200~299	カカ	385		24	12	1	樹林 耕 地 道路	雑樹・その 他低木生育 ササモの他 やぶ	無	無	無	無	良	信仰対象あり	無	無	2	無	無	無	
19 403-018 [5338-53-66]	単木	須玉町 小池平 磨土神社	社寺	200~299	ヒ	375		33	15	1	樹林 耕 地 建物 群 道路	裸地 ササモ の他やぶ 舗 装	無	無	無	無	良	信仰対象あり	無	無	2	無	無	定期的な下刈り ・清掃	
19 403-019 [5338-53-77]	樹林 0.2 ha 実測:2本	須玉町 根古屋 根古屋神 社	社寺	300以上	カカ カカ	1010 1190		23 21	15 16	1 1	樹林 建 物群 道 路	裸地 舗装	枯損木やや あり	無	無	無	不良:一 部枯損	信仰対象あり	田木畑木	有	3	天然記念物等(国 )	解説板	保護欄設置 定期的 な下刈り・清 掃 枯損部の削除 、枝下ろし	

コード番号 [3次元コード]	区分	所在地 通称名	所有者	推定樹齢 (年)	巨木測定値 樹種名	幹周 (cm)	主幹 (cm)	樹高 (m)	枝張 (m)(本)	株立 (本)	周囲の 状況	根元の 状況	欠損度	動物生息 鳥 獣	着生 植物	健全度	信仰対象	独特の 呼称	故事 伝承	視認性	保護制度指定	解説 板等	特記事項
19 403-020 [5338-63-15]	単木	須玉町 旧津金小	市町村	100~199	ツバキ	315		13	16	1	建物群 その他	裸地 草地・ 地被類	無	無	無	無	無	無	無	2	無	無	定期的な下刈り ・清掃
19 403-021 [5338-63-26]	樹林 0.1 ha 実測:2本	須玉町 津金 諏 訪神社	社寺	300以上	ヒメマ ヅメ	390 405		25 20	14 20	1	樹林 建 物群 道 路	裸地 舗装	無	無	無	無	無	無	無	2	天然記念物等(都 道府県)	解説板	薬剤散布・施肥 定期的な下刈り ・清掃 枯損部の 削除、枝下ろし
19 403-022 [5338-63-36]	樹林 0.2 ha 実測:2本	須玉町 津金 海 岸寺	社寺	300以上	サ サ	560 575		36 39	12 13	1	樹林 道 路	裸地 雑樹・ その他低木 生育 ササ その他やぶ 舗 装	枯損木やや あり	無	無	無	無	無	無	2	無	無	定期的な下刈り ・清掃 枯損部の 削除、枝下ろし
19 403-023 [5338-63-36]	樹林 0.2 ha 実測:2本	須玉町 津金 海 岸寺	社寺	200~299	サ サ	525 475		45 45	15 15	1	樹林 道 路	裸地 ササ その他やぶ	無	無	無	無	無	無	無	2	無	無	定期的な下刈り ・清掃 枯損部の 削除、枝下ろし
19 403-024 [5338-63-36]	単木	須玉町 津金 海 岸寺	社寺	300以上	サ サ	523		33	21	1	樹林 建 物群	裸地 ササ その他やぶ	無	無	無	無	無	無	無	2	無	無	定期的な下刈り ・清掃 枯損部の 削除、枝下ろし
19 403-025 [5338-53-99]	樹林 0.5 ha 実測:2本	須玉町 若下 勝 手子安神 社	社寺	300以上	サ サ	510 320		40 26	23 13	1	樹林 耕 地 建 物群	裸地 草地・ 地被類 ササ その他やぶ	無	無	無	有	無	無	無	1	無	無	定期的な下刈り ・清掃 枯損部の 削除、枝下ろし
19 403-026 [5338-64-31]	単木	須玉町 日影	社寺	300以上	サ サ	640		27	15	1	樹林 耕 地 建 物群	裸地 草地・ 地被類	下部幹折れ	無	無	無	無	無	無	2	無	無	定期的な下刈り ・清掃 枯損部の 削除、枝下ろし
19 403-027 [5338-64-31]	単木	須玉町 日影	その他 公有	300以上	サ サ	840		30	40	1	樹林	裸地 雑樹・ その他低木 生育	無	無	無	有	無	無	無	3	天然記念物等(市 町村)	解説板	定期的な下刈り ・清掃
19 403-028 [5338-63-09]	単木	須玉町 比志 徳 泉寺	社寺	300以上	サ サ	490		40	20	1	樹林	裸地 草地・ 地被類 ササ その他やぶ 舗装	無	無	無	無	無	無	無	1	無	無	定期的な下刈り ・清掃
19 403-029 [5338-63-10]	樹林 0.3 ha 実測:3本	須玉町 比志 比 志神社	社寺	300以上	サ サ サ	690 320 310		35 18 22	14 22 13	1	樹林 耕 地 建 物群 道 路	裸地 草地・ 地被類 雑樹 ・その他低 木生育 ササ その他やぶ	枯損木やや あり	無	無	無	無	無	無	2	天然記念物等(都 道府県)	解説板	保護欄設置 定期 的な下刈り・清 掃
19 403-030 [5338-63-10]	単木	須玉町 比志	個人	300以上	サ サ	390		13	14	1	耕地 建 物群 道 路	草地・地披 類 ササ その他やぶ	下部幹折れ	無	無	無	不良:一 部枯損	無	無	2	天然記念物等(市 町村)	解説板	定期的な下刈り ・清掃
19 403-031 [5338-64-41]	単木	須玉町 御門	個人	200~299	サ サ	410		30	23	1	耕地 建 物群 道 路	草地・地披 類 ササ その他やぶ	大枝枯損	無	無	無	不良:一 部枯損	無	無	1	無	無	定期的な下刈り ・清掃
19 403-032 [5338-64-52]	単木	須玉町 和田	個人	200~299	サ サ	410		20	22	1	耕地 建 物群 道 路	裸地 ササ その他やぶ	無	無	無	無	無	無	無	2	無	無	定期的な下刈り ・清掃



コード番号 [3次元コード]	区分	所在地 通称名	所有者	推定樹齢 (年)	巨木測定値 樹種名	幹周 (cm)	主幹 (cm)	樹高 (m)	枝張 (m)	株立 (本)	周囲 の状況	根元の 状況	欠損度	動物生息 鳥 獣	着生 植物	健全度	信仰対象	独特の 呼称	故事 伝承	視 認性	保護制度指定	解説 板等	特記事項	
19 403-033 [5338-64-36]	単木	須玉町 金山平下	不明	200~299	ミナリ	350		40	15	1	樹林	稚樹・その他低木生育 ササその他 やぶ	無	無	無	良	無	無	無	2	無	無	無	
19 403-034 [5338-64-25]	単木	須玉町 木賊峠	都道府 県	300以上	ミナリ ミナリ ミナリ ミナリ	530 490 410 380		20 25 18 30	20 18 18 15	1 1 1 1	樹林	稚樹・その他低木生育 ササその他 やぶ	無	無	有	良	無	無	無	2	無	無	無	
19 403-035 [5338-64-25]	単木	須玉町 木賊峠入 口	都道府 県	300以上	ミナリ ガ ミナリ ミナリ	490 330 390 360		35 40 35 35	20 15 12 25	1 1 1 1	樹林	裸地 草地・ 地被類 稚樹 ・その他低 木生育 ササ その他やぶ	無	無	有	良	無	壽老の木 ，禰祿壽 の木	無	無	3	無	樹名板	無
19 404-001 [5338-53-52]	単木	高根町 下黒沢	個人	300以上	カマキ	474		15.5	14	1	耕地 建 物群 道 路	裸地 ササそ の他やぶ	小枝枯損	無	無	無	不良：一 部枯損	無	下黒沢の コウヤマ キ	無	2	天然記念物等(市 町村)	樹名板	無
19 404-002 [5338-53-52]	樹林 0.5 ha 実測:2本	高根町 下黒沢 原山神社	社寺	200~299	アカ アカ	330 315		27 28	19 11	1 1	樹林 耕 地	裸地 ササそ の他やぶ	無	無	無	良	信仰対象あり	原山神社 のアカマ ツ群	無	無	2	無	無	無
19 404-003 [5338-53-82]	樹林 0.5 ha 実測:2本	高根町 宮地 熱 那神社	社寺	200~299	サバシ サ	435 300		22 30	16 10	1 1	樹林 道 路	裸地 ササそ の他やぶ 誦 装	無	無	無	有	不良：一 部枯損	信仰対象あり	熱那神社 のサクラ	無	2	天然記念物等(市 町村)	樹名板	定期的な下刈り ・清掃 枯損部の 削除、枝下ろし
19 404-004 [5338-53-93]	単木	高根町 村山西の 割 伊熱 大神社	社寺	300以上	カキ	865		19	21	1	樹林 耕 地 道路	裸地 ササそ の他やぶ 誦 装	無	無	無	不良：一 部枯損	信仰対象あり	伊熱神社 のケヤキ	無	2	天然記念物等(市 町村)	樹名板	支柱設置 定期的 な下刈り・清掃 枯損部の削除、 枝下ろし	
19 404-005 [5338-53-93]	単木	高根町 村山西の 割	社寺	200~299	ミ	345		27	15	1	樹林 耕 地	裸地 ササそ の他やぶ 誦 装	無	無	無	良	信仰対象あり	無	無	2	無	無	無	
19 404-006 [5338-53-93]	単木	高根町 高根東小 学校	市町村	100~199	加	305		18	14	1	公園 耕 地 その他	裸地 ササそ の他やぶ	無	無	無	良	無	無	無	2	無	無	無	
19 404-007 [5338-53-84]	単木	高根町 箕輪 建 部神社	社寺	200~299	カマキ	310		25	16	1	樹林 耕 地	裸地 ササそ の他やぶ	無	無	無	良	信仰対象あり	無	無	2	無	無	無	
19 404-008 [5338-53-94]	単木	高根町 海道 養 福寺	社寺	200~299	サ	310		28	8	1	樹林 耕 地	裸地 ササそ の他やぶ	小枝枯損	無	無	有	不良：一 部枯損	信仰対象あり	無	無	2	無	無	無
19 404-009 [5338-63-02]	単木	高根町 村山西の 割	個人	100~199	カキ	355		28	8	1	その他	裸地 ササそ の他やぶ	無	無	無	良	無	無	無	2	無	無	無	
19 404-010 [5338-63-02]	単木	高根町 五丁田	個人	200~299	ミ	500		30	10	1	耕地 建 物群 道 路	稚樹・その他低木生育 ササその他 やぶ	大枝枯損 頭頂部幹折 れ 空洞あり	無	無	無	不良：枯 死寸前	信仰対象あり	無	無	2	無	無	無

コード番号 [3次メッシュコード]	区分	所在地 通称名	所有者	推定樹齢 (年)	巨木測定値 樹種名	幹周 (cm)	主幹 (cm)	樹高 (m)	枝張 (m)(本)	株立 (本)	周囲 の 状況	根元 の 状況	欠損度	動物生息 鳥 獣	着生 植物	健全 度	信仰対象	独特の 呼称	故事 伝承	視 認 性	保護制度指定	解説 板等	特記事項	
19 404-011 [5338-63-03]	単木	高根町 村山北の 割	社寺	200~299	カマ	440		18	20	1	耕地 道 路 その 他	裸地 ササ その他やぶ	小枝枯損 異常なコブ あり	無	無	無	良	信仰対象あり	村山北の 割の双幹 の松	無	2	無	無	無
19 404-012 [5338-63-34]	単木	高根町 長沢	市町村	200~299	ヒノキカマ	510		19	7	1	建物群 道路 そ の他	裸地 舗装	大枝枯損 頭頂部幹折 れ 空洞あ り	無	無	無	不良：一 部枯損	無	無	3	無	無	無	
19 404-013 [5338-63-33]	樹林 0.4 ha 実測:2本	高根町 長沢 佛 社船形神 社	社寺	200~299	ナギ ヒキ	305 310		30 25	10 15	1	樹林 建 物群	裸地 草地・ 地被類	無	無	無	良	信仰対象あり	無	不明	1	無	無	定期的な下刈り ・清掃 枯損部の 削除、枝下ろし	
19 404-014 [5338-63-67]	単木	高根町 東原	個人	100~199	コナ	340		21	16	1	耕地 道 路	裸地 ササ その他やぶ	無	無	無	良	無	清里東原 のコナウ	無	3	天然記念物等(市 町村)	樹名板	定期的な下刈り ・清掃 枯損部の 削除、枝下ろし	
19 404-015 [5338-63-67]	樹林 0.5 ha 実測:6本	高根町 清里西原 日吉神 社	社寺	200~299	ナギ ナギ ナギ ナギ	560 390 435 350	340	37 37 40	10 11 12 10	2 1 1 1	樹林 耕 地	裸地 ササ その他やぶ	枯損木やや あり	無	無	無	良	信仰対象あり	日吉神社 のスギ群	無	2	天然記念物等(市 町村)	樹名板	定期的な下刈り ・清掃 枯損部の 削除、枝下ろし
19 404-016 [5338-63-66]	樹林 9.5 ha 実測:2本	高根町 清里西原	不明	200~299	カマ	410 310		20 23	20 20	1	樹林 道 路	雑樹・そ の他低木生 育 ササそ の他やぶ	無	無	無	良	無	無	無	1	無	無	無	
19 405-001 [5338-52-88]	単木	長坂町 中丸	個人	200~299	コナ	400		20	3	1	樹林 耕 地 道路	裸地 草地・ 地被類	大枝枯損	無	無	無	不良：一 部枯損	信仰対象あり	無	無	2	無	無	無
19 405-002 [5338-52-88]	並木 200 m 実測:6本	長坂町 清春	個人	100~199	コナ	370		6	12	1	公園 耕 地	草地・地被 類 ササそ の他やぶ	枯損木やや あり	無	無	有	不良：一 部枯損	無	無	2	天然記念物等(都 道府県)	解説板	無	
19 405-003 [5338-53-71]	単木	長坂町 渋沢	個人	200~299	ヒ	430		35	20	1	耕地 建 物群 道 路	裸地	無	無	無	良	信仰対象あり	無	不明	1	無	無	無	
19 405-004 [5338-53-61]	単木	長坂町 渋沢	市町村	200~299	カマ	410		8	10	1	耕地 建 物群 道 路	草地・地被 類 舗装	大枝枯損 異常なコブ あり	無	無	無	不良：一 部枯損	信仰対象あり	無	無	2	無	無	無
19 405-005 [5338-53-80]	樹林 1 ha 実測:3本	長坂町 上条 竜 岸寺	社寺	200~299	材片 カマ カマ	530 410 300	280	20 30 30	6 30 20	4	樹林 耕 地	裸地 草地・ 地被類	無	無	無	良	信仰対象あり	無	無	1	無	無	無	
19 405-006 [5338-53-80]	単木	長坂町 上条 1 5所神社	社寺	300以上	ナギ カマ	430 630		30 15	10 20	1	樹林 耕 地 水面	裸地	大枝枯損 小枝枯損	無	無	有	不良：一 部枯損	信仰対象あり	無	無	1	天然記念物等(市 町村)	解説板	無
19 405-007 [5338-52-88]	単木	長坂町 中丸 藤 武神社	社寺	200~299	ヒ	350		30	10	1	樹林 耕 地	草地・地被 類 ササそ の他やぶ	無	無	無	良	信仰対象あり	無	無	1	無	無	無	
19 405-008 [5338-53-90]	樹林 0.7 ha 実測:3本	長坂町 大八田 八幡神社	社寺	300以上	ナギ ナギ ナギ	460 490 370		35 25 35	15 20 5	1	樹林 耕 地 道路	裸地 草地・ 地被類 舗装	無	無	無	有	良	信仰対象あり	無	無	1	天然記念物等(市 町村)	解説板	無

コード番号 [3次コード]	区分	所在地、 通称名	所有者	推定樹齢 (年)	巨木測定値 樹種名	幹周 (cm)	主幹 (cm)	樹高 (m)	枝張 (m)	株立 (本)	周囲 の 状況	根元 の 状況	欠損度	動物生息 鳥 獣	着生 植物	健全 度	信仰対象	独特の 呼称	故事 伝承	視 認 性	保護制度指定	解説 板等	特記事項
19 405-009 [5338-53-90]	単木	長坂町 清光寺	社寺	300以上	ミ ハナガ	450 300		40 18	12 6	1 1	樹林 建 物群	草地・地被 類 ササモ の他やぶ 舗装	無 大枝枯 損	無 無	無 無	良	信仰対象あり	無	無	1	無	無	無
19 405-010 [5338-52-99]	単木	長坂町 鳥久保	不明	100~199	材片	300		18	8	1	耕地 道 路	裸地 草地・ 地被類 舗装	無	無 無	無 無	良	無	無	無	1	無	無	無
19 405-011 [5338-52-99]	単木	長坂町 鳥久保	個人	200~299	材片	540		15		1	耕地 道 路	草地・地被 類 舗装	小枝枯損	無 無	有 無	良	無	鳥久保の サイカチ	不明	2	天然記念物等(都 道府県)	解説板	無
19 405-012 [5338-63-10]	樹林 1.0 ha 実測:2本	長坂町 白井沢 龍蔵禪寺	社寺	200~299	サ サ	370 330		25 30	8 20	1 1	樹林 建 物群	裸地 草地・ 地被類 ササ その他やぶ	無	無 無	無 無	良	信仰対象あり	無	無	2	無	無	定期的な下刈り ・清掃 枯損部の 削除、枝下ろし
19 405-013 [5338-62-58]	樹林 2 ha 実測:2本	長坂町 小荒間 6所神社	社寺	300以上	ミ ミ	370 410		30 35	8 10	1 1	樹林	草地・地被 類 ササモ の他やぶ	無	無 無	有 無	良	信仰対象あり	無	不明	1	不明	無	無
19 406-001 [5338-63-21]	樹林 0.5 ha 実測:2本	大泉村 八ヶ岳神 社	社寺	200~299	コ イ	320 305		20 25	15 10	1 1	樹林 耕 地 建物 群	裸地 ササモ の他やぶ	無	無 無	無 無	良	信仰対象あり	無	無	3	天然記念物等(市 町村)	樹名板	定期的な下刈り ・清掃
19 406-002 [5338-63-20]	単木	大泉村 丸山	その他 公有	200~299	ミ	410		31	20	1	樹林 道 路	雑樹・その 他低木生育 ササその他 やぶ	無	加 以	有 無	良	無	丸山のモ ミ	不明	1	天然記念物等(市 町村)	樹名板	無
19 406-003 [ ]	単木	大泉村 安楽寺	社寺	300以上	ハ ガ	370		20	20	1	樹林 耕 地 建物 群	草地・地被 類 ササモ の他やぶ	大枝枯損 小枝枯損	無 無	有 無	良	信仰対象あり	安楽寺の イトザク ラ	無	2	天然記念物等(市 町村)	樹名板	定期的な下刈り ・清掃
19 406-004 [5338-63-20]	単木	大泉村 道喜院	社寺	200~299	サ サ	410		25	8	1	樹林 耕 地	裸地 ササモ の他やぶ	大枝枯損 頭頂部幹折 れ	無 無	無 無	不良:一 部枯損	信仰対象あり	道喜院の 杉	無	2	天然記念物等(市 町村)	樹名板	定期的な下刈り ・清掃
19 406-005 [5338-63-20]	樹林 1 ha 実測:6本	大泉村 逸見神社	社寺	300以上	サ サ サ サ	420 350 330 380		25 30 30 30	20 14 10 8	1 1 1 1	樹林 道 路	裸地 ササモ の他やぶ	無	無 無	無 無	良	信仰対象あり	逸見神社 のトチノ キ	無	2	天然記念物等(市 町村)	樹名板	定期的な下刈り ・清掃
19 407-001 [5338-62-17]	単木	小淵沢町 松向神社	市町村	300以上	ハ ガ	750		9	20		耕地 建 物群 道 路	草地・地被 類 舗装	小枝枯損	無 無	有 無	良	信仰対象あり	神田の大 系ザクラ	不明	2	天然記念物等(都 道府県)	解説板	保護欄設置 定期 的な下刈り・清 掃
19 407-002 [5338-62-17]	単木	小淵沢町 松向神社	市町村	100~199	ハ ガ	310		5	3	1	耕地 建 物群 道 路	草地・地被 類	大枝枯損 頭頂部幹折 れ	無 無	有 無	不良:一 部枯損	無	無	無	3	無	無	無
19 407-003 [5338-62-06]	単木	小淵沢町 尾田輪 諏訪神社	社寺	200~299	サ サ	430		35	15	1	樹林 建 物群	裸地 ササモ の他やぶ	無	無 無	無 無	良	信仰対象あり	無	無	1	無	無	定期的な下刈り ・清掃
19 407-004 [5338-62-26]	樹林 0.3 ha 実測:4本	小淵沢町 土笹尾 大滝神社	社寺	300以上	サ サ サ サ	490 340 310 320		24 26 26 28	15 10 8 12	1 1 1 1	樹林 建 物群	裸地 草地・ 地被類 ササ その他やぶ	枯損木や あり	無 無	無 無	不良:一 部枯損	信仰対象あり	無	不明	2	無	無	保護欄設置 支柱 設置 定期的な下 刈り・清掃

コード番号 [3次マッシュコード]	区分	所在地, 通称名	所有者	推定樹齡 (年)	巨木測定値 樹種名	幹周 (cm)	主幹 (cm)	樹高 (m)	枝張 (m)	株立 (本)	周囲 の 状況	根元 の 状況	欠損度	動物生息 鳥 獣	着生 植物	健全 度	信仰対象	独特の 呼称	故事 伝承	視 認 性	保護制度指定	解説 板等	特記事項	
19 407-005 [5338-62-14]	単木	小淵沢町 高野	個人	300以上	カマ	830	310	30	30	5	樹林	草地・地被 類 雑樹・そ の他低生 育 ササその 他やぶ	大枝枯損 異常なコブ あり	無	無	有	不良：一 部枯損	無	八幹松	不明	2	天然記念物等(都 道府県)	解説板	保護棚設置 支柱 設置 定期的な下 刈り・清掃
19 407-006 [5338-62-24]	樹林 0.2 ha 実測:2本	小淵沢町 高野 八 幡神社	社寺	300以上	カマ カマ	450 350		27 25	20 15		樹林 建 物群	裸地 草地・ 地被類 ササ その他やぶ	無	無	無	良	信仰対象あり	ハリギリ について 祖神バラ	不明	2	天然記念物等(市 町村)	無	保護棚設置 定期 的な下刈り・清 掃	
19 407-007 [5338-62-24]	単木	小淵沢町 高野	個人	200~299	カマ	360		20	23	1	耕地 建 物群	裸地 ササそ の他やぶ	小枝枯損	無	無	有	良	無	無	無	2	無	無	定期的な下刈り ・清掃
19 407-008 [5338-62-24]	単木	小淵沢町 高野	個人	200~299	カマ	410		40	20	1	樹林 耕 地 建物 群	雑樹・その 他低生 育 ササその他 やぶ	無	無	無	良	無	無	無	2	無	無	無	
19 407-009 [5338-62-34]	樹林 0.6 ha 実測:2本	小淵沢町 上久保 北野天神 宮	社寺	200~299	カマ カマ	420 400		27 35	25 8	1	樹林	裸地 草地・ 地被類 ササ その他やぶ	無	無	無	良	信仰対象あり	無	不明	2	無	無	定期的な下刈り ・清掃	
19 407-010 [5338-62-34]	樹林 0.3 ha 実測:2本	小淵沢町 岩窪 諏 訪神社	社寺	300以上	カマ カマ	460 420		25 30	25 20	1	樹林 耕 地 建物 群	裸地 草地・ 地被類	無	無	無	有	良	信仰対象あり	無	不明	1	無	無	定期的な下刈り ・清掃 枯損部の 削除、枝下ろし
19 407-011 [5338-62-45]	単木	小淵沢町 泉原 小 井詰神社	社寺	300以上	カマ	580		50	23	1	樹林	裸地 ササそ の他やぶ	無	不明	不明	良	信仰対象あり	小井詰神 社のモミ	不明	3	天然記念物等(都 道府県)	解説板	定期的な下刈り ・清掃	
19 407-012 [5338-62-45]	単木	小淵沢町 市町村	市町村	300以上	カマ	310		35	15	1	樹林 道 路	裸地 ササそ の他やぶ	無	無	無	良	無	相生の松	無	2	天然記念物等(市 町村)	解説板	保護棚設置 定期 的な下刈り・清 掃	
19 408-001 [5338-62-50]	樹林 1.0 ha 実測:4本	白州町 大武川 諏訪神社	社寺	300以上	カマ カマ カマ	330 460 400 480		30 30 25 25	15 30 15 20	1	樹林	草地・地被 類 ササその 他やぶ	枯損木やや あり	無	無	有	良	信仰対象あり	不明	不明	1	天然記念物等(市 町村)	無	無
19 408-002 [5338-52-93]	並木 200 m 実測:4本	白州町 島原 石 尊神社	社寺	200~299	カマ カマ カマ カマ	285 285 280 280		30 30 30 30	8 7 8 8	1	樹林	草地・地被 類 ササその 他やぶ	枯損木やや あり	無	無	有	良	信仰対象あり	石尊神社 参道のア カマツ	無	2	天然記念物等(都 道府県, 市町村)	解説板	定期的な下刈り ・清掃
19 408-003 [5338-52-75]	単木	白州町 前沢 正 八幡神社	社寺	300以上	カマ カマ	500 440		18 25	25 25	1	樹林 耕 地	裸地 舗装	頭頂部幹折 れ 空洞あ り	無	無	無	不良：一 部枯損	信仰対象あり	無	不明	2	無 天然記念物等 (市町村)	無 解説 板	無 定期的な下刈 り・清掃
19 408-004 [5338-52-66]	樹林 1 ha 実測:4本	白州町 日須 若 宮八幡	社寺	300以上	カマ カマ カマ カマ	584 280 290 320		15 30 30 25	10 15 20 20	1	樹林 耕 地	裸地 草地・ 地被類 ササ その他やぶ	枯損木やや あり	無	無	有	良	信仰対象あり	若宮八幡 のモミ	不明	1	天然記念物等(市 町村)	解説板	定期的な下刈り ・清掃
19 408-005 [5338-52-66]	単木	白州町 日須	個人	300以上	カマ	430		25	20	1	建物群 道路	裸地 舗装	無	無	無	良	信仰対象あり	無	無	1	無	無	無	

コード番号 [3次マップコード]	区分	所在地、 通称名	所有者	推定樹齢 (年)	巨木測定値 樹種名	幹周 (cm)	主幹 (cm)	樹高 (m)	枝張 (m)	株立 (本)	周囲の 状況	根元の 状況	欠損度	動物生息 鳥 獣	着生 植物	健全 度	信仰対象	独特の 呼称	故事 伝承	視 認 性	保護制度指定	解説 板等	特記事項	
19 408-006 [5338-52-66]	単木	白州町 日須	個人	300以上	トビガシ	500		12	15	1	耕地 建物群	裸地	大枝枯損 空洞あり	無	無	無	不良：一 部枯損	無	殿町のサ クラ	無	2	天然記念物等(都 道府県)	解説板	無
19 408-007 [5338-52-77]	樹林 1.5 ha 実測:3本	白州町 花水 清 奈寺	社寺	300以上	加 加 加	540 490 350		28 25 20	20 20 20	1	樹林 耕 地 道路	ササその他 やぶ 舗装	無	無	無	有	良	信仰対象あり	清奈寺の カヤ	不明	1	天然記念物等(都 道府県)	解説板	無
19 408-008 [5338-52-45]	単木	白州町 横手	個人	200~299	ト	480		25	25	1	樹林 耕 地 建物 群 道路	裸地 舗装	無	無	無	有	良	無	無	無	1	無	無	無
19 408-009 [5338-52-46]	単木	白州町 本村	市町村	100~199	トビガシ	530		15	17	1	耕地 道 路	草地・地被 類 舗装	小枝枯損	無	無	有	良	信仰対象あり	関のサク ラ	不明	1	天然記念物等(市 町村)	解説板	無
19 408-010 [5338-52-45]	単木	白州町 横手 巨 麻神社	社寺	200~299	ツ	310		27	10	1	樹林	裸地	無	無	無	無	良	信仰対象あり	無	無	1	天然記念物等(市 町村)	解説板	定期的な下刈り ・清掃
19 408-011 [5338-52-46]	単木	白州町 新井	個人	200~299	ト	300		21	14	1	樹林 耕 地	草地・地被 類	無	無	無	無	良	信仰対象あり	不明	不明	1	天然記念物等(市 町村)	解説板	無
19 408-012 [5338-52-46]	単木	白州町 横手	市町村	100~199	カ	580		15	20	1	耕地 道 路	草地・地被 類	無	無	無	無	良	信仰対象あり	駒のマツ	不明	1	天然記念物等(市 町村)	無	定期的な下刈り ・清掃
19 409-001 [5338-52-59]	単木	武川村 上三吹 神明社	社寺	200~299	ト	300		20	11	1	樹林 建 物群 道 路	裸地 舗装	小枝枯損 空洞あり	無	無	無	不良：一 部枯損	信仰対象あり	無	無	2	無	無	無
19 409-002 [5338-52-49]	単木	武川村 三吹 万 休院	社寺	300以上	カ	370		9	33	1	その他	草地・地被 類	無	無	無	無	良	信仰対象あり	万休院の 舞鶴の松	有*	2	天然記念物等(国 )	解説板	保護施設設置 支柱 設置 運搬撤布・ 施肥 定期的な下 刈り・清掃 枯損 部の削除、枝下 ろし
19 409-003 [5338-52-37]	単木	武川村 柳沢 天 満宮	社寺	300以上	ト	367		25	12	1	樹林 耕 地 建物 群 道路	裸地 舗装	頭頂部幹折 れ	無	無	無	不良：一 部枯損	信仰対象あり	天満宮の 大杉	不明	2	天然記念物等(市 町村)	解説板	無
19 409-004 [5338-52-38]	単木	武川村 山高 高 亀寺	社寺	300以上	ト	385		18.5	20	1	樹林 建 物群	草地・地被 類 稚樹・そ の他低木生 育	無	無	無	有	良	無	無	無	2	天然記念物等(市 町村)	解説板	無
19 409-005 [5338-52-39]	単木	武川村 山高	個人	300以上	トビガシ	340		25	20	1	耕地	草地・地被 類	無	無	無	無	良	無	無	無	2	無	無	無
19 409-006 [5338-52-39]	単木	武川村 山高	社寺	伝承 250 0	トビガシ	1060		13	31	1	耕地 建 物群 道 路	舗装 その他	大枝枯損	無	無	有	不良：そ の他	信仰対象あり	山高の神 代サクラ	有*	2	天然記念物等(国 )	解説板	保護施設設置 支柱 設置 定期的な下 刈り・清掃
19 421-001 [5339-20-86]	単木	秋山村 栗谷	社寺	不明	ト ツ	365 311		35 25	12.4 16.6		樹林	裸地	小枝枯損	不明	不明	有	良	無	無	無	1	無	無	無
19 421-002 [5339-20-83]	単木	秋山村 浜沢	社寺	300以上	ト	800		30	22.2		樹林	ササその他 やぶ	大枝枯損 小枝枯損 頭頂部幹折 れ 空洞あ り 異常な コブあり	不明	不明	有	不良：一 部枯損	無	無	無	1	無	無	無

コード番号 [3次メッシュコード]	区分	所在地 通称名	所有者	推定樹齢 (年)	巨木測定値 樹種名	幹周 (cm)	主幹 (cm)	樹高 (m)	枝張 (m)(本)	株立 状況	周囲 の 状況	根元 の 状況	欠損度	動物生息 鳥 獣	着生 植物	健全 度	信仰対象	独特の 呼称	故事 伝承	視 認 性	保護制度指定	解説 板等	特記事項	
19 422-001 [5338-17-99]	単木	道志村 善の木	個人	300以上	ナナ	485		25 23.8		道路	草地・地被 類	無	1/バグ 4/ハ	有	良	無	無	無	1	無	無	無		
19 422-002 [5339-20-11]	樹林 0.5 ha 実測:4本	道志村 川原畑	社寺	300以上	ナ ナ ナ ナ	390 390 350 360		33 10.4 33 9.5 33 12 22 12		樹林	裸地	無	不明 不明	有	良	無	無	無	1	無	無	無		
19 422-003 [5338-17-98]	単木	道志村 善の木	社寺	300以上	ナ	300		25 15		樹林	雑樹・その 他低木生育	無	不明 不明	有	良	無	無	無	1	無	無	無		
19 422-004 [5339-27-09]	単木	道志村 神地	社寺	不明	ナ ミ	332 370		35 12.8 35 15.1	1	樹林	裸地	無	不明 不明	無	良	無	無	無	1	無	無	無		
19 422-005 [5339-20-11]	単木	道志村 川原畑	社寺	300以上	ウツギ ツ	350		30 4		その他	ササその他 やぶ	大枝枯損	不明 不明	有	不良:枯 死寸前	無	無	無	1	無	無	無		
19 422-006 [5339-20-34]	単木	道志村 小善地	社寺	300以上	ナ	570		35 14		樹林	裸地	空洞あり	不明 不明	有	不良:一 部枯損	無	無	無	1	無	無	無		
19 422-007 [5339-20-33]	樹林 0.5 ha 実測:4本	道志村 竹之本	社寺	300以上	ナ ナ ナ ナ ナ	320 402 420 384		39 12 35 10 35 9 12 9.5		樹林	裸地	枯損木や あり	不明 不明	有	良	無	無	無	1	無	無	無		
19 422-008 [5339-20-22]	単木	道志村 竹之本	個人	不明	ナ	330		25 15	1	その他	ササその他 やぶ	大枝枯損	不明 不明	有	良	無	無	無	1	無	無	無		
19 423-001 [5338-26-17]	樹林 0.3 ha 実測:3本	西桂町 小沼	社寺	300以上	ナ ナ ナ	388 465 377		20 15.1 20 15.1 22 11.5		樹林	草地・地被 類 ササその 他やぶ	無	不明 不明	有	良	無	無	無	1	無	無	無		
19 423-002 [5338-26-28]	単木	西桂町 倉見	社寺	300以上	ナ	345		35 8.6		樹林	ササその他 やぶ	無	不明 不明	有	良	無	無	無	1	無	無	無		
19 424-001 [5338-16-58]	単木	忍野村 内野	社寺	300以上	ナ ナ ミ	410 358		35 26 25 8.5		樹林	裸地	無	不明 不明	有	良	無	無	無	1	天然記念物等(市 町村)	解説板	定期的な下刈り ・清掃		
19 424-002 01/02 [5338-16-56]	樹林 1.0 ha 実測:5本	忍野村 忍草	社寺	300以上	ナ ナ ナ ナ	355 370 340 320		11 8 15 9 16.5 7 20 7		樹林	裸地 ササそ の他やぶ	枯損木や あり	無 無	無	有	不良:一 部枯損	無	忍草浅間 神社のイ テイ群	無	2	天然記念物等(都 道府県)	解説板	定期的な下刈り ・清掃	
19 424-002 02/02 [5338-16-56]	樹林 1.0 ha 実測:2本	忍野村 忍草	社寺	300以上	ナ ナ	405 490		29.2 23.3 36.9 22.7		樹林	裸地 ササそ の他やぶ	枯損木や あり	無 無	無	有	不良:一 部枯損	無	忍草浅間 神社のナ ラ	無	2	天然記念物等(市 町村)	解説板	定期的な下刈り ・清掃	
19 424-003 [5338-16-48]	単木	忍野村 内野	個人	300以上	ナ	395		14.7 20		その他	裸地	無	無 無 無	有	良	無	無	無	1	天然記念物等(市 町村)	解説板	定期的な下刈り ・清掃		
19 425-001 [5338-16-08]	単木	山中湖村 山中	法人等	不明	ナ	386		25 14.8		道路	裸地 舗装	無	無 無 無	有	良	無	無	無	1	無	無	無		
19 425-002 [5338-06-98]	単木	山中湖村 二ノ橋	法人等	300以上	ナ	413		23 19.2		道路	草地・地被 類 舗装	無	無 無 無	有	良	無	無	無	1	無	無	無		
19 425-003 [5338-17-12]	単木	山中湖村 平野	社寺	不明	ナ ナ	326 355		20 14.1 15 6.8		その他	裸地	空洞あり	無 無	無 無	無	良	無	無	無	1	無	無	無	

コード番号 [3次元コード]	区分	所在地 通称名	所有者	推定樹齢 (年)	巨木測定値 樹種名	幹周 (cm)	主幹 (cm)	樹高 (m)	枝張立 (m)(本)	周囲 の 状況	根元 の 状況	欠損度	動物生息 鳥 獣	着生 植物	健全 度	信仰対象	独特の 呼称	故事 伝承	視 認 性	保護制度指定	解説 板等	特記事項	
19 425-004 [5338-17-12]	単木	山中湖村 平野	社寺	不明	ナナ	346		24	9.1	1	樹林	草地・地被 類	大枝枯損 頭頂部折 れ 空洞あ り	無	無	有	不良：一 部枯損	無	無	2	無	無	無
19 425-005 [5338-17-12]	単木	山中湖村 平野	個人	不明	ナナ	369		30	10		道路	草地・地被 類	大枝枯損	無	無	有	不良：一 部枯損	無	無	1	無	無	無
19 425-006 [5338-16-09]	単木	山中湖村 平野	個人	不明	ナナ ナナ	410 318		18	14.1 11.7		その他	草地・地被 類	大枝枯損 異常なコブ あり	無	無	有	良	無	無	1	無	無	無
19 425-007 [5338-16-09]	並木 50 m 実測:3本	山中湖村 平野	個人	不明	ナナ ナナ ナナ	330 307 301		23	17.6 17.7 17		建物群	裸地 草地・ 地被類	枯損木や あり	不明	不明	有	良	無	無	1	無	無	無
19 426-001 [5338-25-29]	樹林 0.5 ha 実測:4本	河口湖町 大石	社寺	300以上	ナナ ナナ ナナ ナナ	430 305 312 360		30	12 10 10 12		樹林	草地・地被 類	無	不明	不明	有	良	無	無	1	無	無	定期的な下刈り ・清掃
19 426-002 [5338-26-01]	単木	河口湖町 乳ヶ崎	社寺	300以上	ナナ	402		16	19		その他	裸地	小枝枯損	無	無	無	良	無	無	2	無	無	無
19 426-003 [5338-26-00]	樹林 0.5 ha 実測:5本	河口湖町 船津	社寺	300以上	ナナ ナナ ナナ ナナ	355 342 308 420		18	11 15 12 10		樹林	裸地	枯損木や あり	不明	不明	有	良	無	無	1	無	無	保護樹設置
19 426-004 [5338-26-00]	単木	河口湖町 林	社寺	300以上	ナナ	314		20	11		樹林	その他	小枝枯損	無	無	有	良	無	無	1	無	無	無
19 426-005 [5338-26-02]	樹林 0.5 ha 実測:5本	河口湖町 浅川	社寺	300以上	ナナ ナナ ナナ ナナ	425 352 395 355		28	15 11 9 8		樹林	裸地	枯損木や あり	不明	不明	無	良	無	無	1	無	無	定期的な下刈り ・清掃
19 426-006 01/04 [5338-26-32]	樹林 3 ha 実測:48本	河口湖町 河口浅間 神社	社寺	300以上	ナナ ナナ ナナ ナナ	820 729 695 693		48	18 20 18 25		樹林	草地・地被 類	枯損木や あり	無	無	無	良	信仰対象あり	川口浅間 神社の七 本杉	1	天然記念物等(都 道府県)	解説板	定期的な下刈り ・清掃
19 426-006 02/04 [5338-26-32]	樹林 3 ha	河口湖町 河口浅間 神社	社寺	300以上	ナナ ナナ ナナ ナナ	520 502 418 400		32	21 15 16 16		樹林	草地・地被 類	枯損木や あり	無	無	有	良	無	無	1	無	無	定期的な下刈り ・清掃
19 426-006 03/04 [5338-26-32]	樹林 3 ha	河口湖町 河口浅間 神社	社寺	300以上	ナナ	422		28	9.52		樹林	草地・地被 類	枯損木や あり	無	無	有	良	無	無	1	無	無	定期的な下刈り ・清掃
19 426-006 04/04 [5338-26-32]	樹林 3 ha	河口湖町 河口浅間 神社	社寺	300以上	ナナ ナナ ナナ ナナ	435 418 328 430		32	21 19 23 24		樹林	草地・地被 類	枯損木や あり	無	無	有	良	無	無	1	無	無	定期的な下刈り ・清掃
19 427-001 [5338-25-09]	樹林 0.3 ha 実測:4本	膳山村 小海	社寺	300以上	ナナ ナナ ナナ ナナ	340 360 310 310		20	15 16 15 15		樹林	裸地 草地・ 地被類 雑樹 ・その他低 木生育	無	不明	不明	有	良	無	無	1	無	無	無

コード番号 [3次メカコード]	区分	所在地、 通称名	所有者	推定樹齢 (年)	巨木測定値 樹種名	幹周 (cm)	主幹 (cm)	樹高 (m)	枝張 (m)	株立 (本)	周囲の 状況	根元の 状況	欠損度	動物生息 鳥 獣	着生 植物	健全度	信仰対象	独特の 呼称	故事 伝承	視認性	保護制度指定	解説 板等	特記事項	
19 427-002 [5338-25-09]	単木	藤山村 宮の本	社寺	300以上	ミ	320		25	10		樹林	裸地	無	不明	不明	有	良	無	無	1	無	無	無	
19 427-003 [5338-06-70]	樹林 実測:3本	藤山村 富士山二 合目	社寺	300以上	ミ ミ カマ	400 320 300		25 25 25	15 10 15		樹林	稚樹・その 他低木生育	枯損木やや あり	不明	不明	有	良	無	無	3	無	無	無	
19 428-001 01/02 [5338-25-07]	樹林 1.0 ha 実測:6本	足和田村 長浜	社寺	300以上	サ サ サ	370 508 367		26 30 28	9 12 12	1	樹林	草地・地被 類	枯損木やや あり	不明	不明	有	不良:一 部枯損	無	無	1	無	無	無	
19 428-001 02/02 [5338-25-07]	樹林 1.0 ha	足和田村 長浜	社寺	300以上	サ サ	305 318		10 26	8.5 16.5	1	樹林	草地・地被 類	枯損木やや あり	不明	不明	有	不良:一 部枯損	無	無	1	無	無	無	
19 428-002 [5338-25-06]	単木	足和田村 西湖	その他 公有	300以上	サ	525		18	25	1	その他	ササその他 やぶ	小枝枯損	不明	不明	有	良	無	無	1	無	無	無	
19 428-003 [5338-25-03]	単木	足和田村 根場	社寺	300以上	カ	330		26	8		樹林	稚樹・その 他低木生育	小枝枯損	不明	不明	無	良	無	無	1	無	無	無	
19 429-001 [5338-15-75]	単木	鳴沢村 鳴沢	社寺	300以上	カ	300		20	11		樹林	草地・地被 類	大枝枯損 小枝枯損	不明	不明	無	不良:一 部枯損	無	無	1	無	無	無	
19 429-002 [5338-15-75]	単木	鳴沢村 鳴沢	不明	300以上	サ	455		23	11		樹林	稚樹・その 他低木生育	大枝枯損 小枝枯損	不明	不明	有	不良:一 部枯損	無	無	1	無	無	無	
19 441-001 [5339-30-42]	樹林 0.3 ha 実測:4本	上野原町 大目	社寺	300以上	サ サ サ サ	560 328 300 400		35 30 30 30	14 12 12 10	1	樹林	ササその他 やぶ	無	無	無	有	良	無	無	1	無	無	無	
19 441-002 [5339-30-44]	樹林 0.2 ha 実測:3本	上野原町 大野	社寺	300以上	サ サ サ	325 426 322		25 25 25	25 27 21	1	樹林	裸地	無	不明	不明	無	良	無	無	1	無	無	無	
19 441-003 [5339-30-36]	単木	上野原町 四方津	社寺	300以上	カ カ	350 438		10 18	20 21	1	樹林	裸地 稚樹・ その他低木 生育	無	無	無	有	良	無	有	無	1	天然記念物等(市 町村)	無	無
19 441-004 [5339-30-26]	単木	上野原町 千足	社寺	300以上	サ サ	480 380		20 13	23 16	1	樹林	裸地 ササ その他やぶ	無 空洞あ り	無	無	有	良	無	無	1	無	無	無	
19 441-005 [5339-30-38]	単木	上野原町 松留	社寺	300以上	サ サ	425 390		23 22	10 10	1	公園	裸地	小枝枯損	無	無	有	良	無	無	1	無	無	無	
19 441-006 [5339-30-39]	単木	上野原町 上新田	不明	300以上	サ	637		8	16	1	通路	ササその他 やぶ	大枝枯損 小枝枯損 頭頂部折 れ 下部幹 折れ 空洞 あり 異常 なコブあり	無	無	無	不良:枯 死寸前	無	無	2	無	無	無	
19 441-007 [5339-30-39]	単木	上野原町 上新田	社寺	300以上	サ	600		18	14	1	樹林	ササその他 やぶ	大枝枯損 小枝枯損 頭頂部折 れ 下部幹 折れ 異常 なコブあり	無	無	無	不良:一 部枯損	無	無	3	無	無	無	



コード番号 [3次元コード]	区分	所在地、 通称名	所有者	推定樹齢 (年)	巨木測定値 樹種名	幹周 (cm)	主幹 (cm)	樹高 (m)	枝張 (m)	立 (本)	周囲 の 状況	根元 の 状況	欠損度	動物生息		養生 植物	健全 度	信仰対象	独特の 呼称	故事 伝承	視 認 性	保護制度指定	解説 板等	特記事項
														鳥	獣									
19 441-008 [5339-30-29]	単木	上野原町 観島	社寺	300以上	幼片	630		23	19.2	1	公園	裸地	大枝枯損 小枝枯損 頭頂部幹折 れ 下部幹 折れ 空洞 あり	無	無	有	不良：一 部枯損	無	観島のム クノキ	無	3	天然記念物等(都 道府県)	樹名板	保護施設設置
19 441-009 [5339-31-20]	樹林 1.5 ha 実測:3本	上野原町 観島	社寺	300以上	仔の 仔の 幼片	510 420 436		30 30 35	15 15 27	1 1 1	樹林	裸地	無	不明	不明	有	良	無	無	無	1	風致地区・緑地 保全地区等	無	無
19 441-010 [5339-31-30]	単木	上野原町 諏訪	個人	300以上	1ド'幼'ツ	400		17	11	1	樹林	草地・地被 類	大枝枯損 小枝枯損 頭頂部幹折 れ 空洞あ り	不明	不明	有	不良：一 部枯損	無	無	無	2	無	無	無
19 441-011 [5339-31-30]	単木	上野原町 諏訪	社寺	300以上	1ド'幼'ツ	350		25	17	1	樹林	裸地	無	無	無	有	良	無	無	無	1	無	無	無
19 441-012 [5339-31-30]	樹林 1.5 ha 実測:3本	上野原町 諏訪	社寺	300以上	幼'ツ 幼'ツ 幼'ツ	321 370 402		35 30 30	13 19 17	1 1 1	樹林	裸地 草地・ 地被類	無	不明	不明	有	良	無	無	無	1	無	無	無
19 441-013 01/03 [5339-30-49]	樹林 1 ha 実測:7本	上野原町 上野原	社寺	300以上	幼'ツ 幼'ツ 幼'ツ 幼'ツ	534 360 491 501		35 35 35 35	13 13 10 13	1 1 1 1	樹林	裸地	無	不明	不明	有	良	無	無	無	1	無	無	無
19 441-013 02/03 [5339-30-49]	樹林 1 ha 実測:4本	上野原町 上野原	社寺	300以上	幼'ツ 幼'ツ 幼'ツ 幼'ツ	428 540 310 340		32 32 32 32	20 19 18 15	1 1 1 1	樹林	裸地	無	不明	不明	有	良	無	無	無	1	無	無	無
19 441-013 03/03 [5339-30-49]	樹林 実測:1本	上野原町 上野原			幼'ツ	312		28	15	1	樹林	裸地	無	不明	不明	有	良	無	無	無	1	無	無	無
19 441-014 [5339-30-59]	単木	上野原町 上野原	市町村	300以上	幼'ツ	664		28	30	1	その他	裸地	大枝枯損 小枝枯損 頭頂部幹折 れ 空洞あ り	無	無	有	不良：一 部枯損	無	上野原の 大ケヤキ	無	1	天然記念物等(国 )	樹名板	無
19 441-015 [5339-30-59]	単木	上野原町 上野原	社寺	300以上	幼'ツ	403		15	11	1	その他	裸地	大枝枯損 小枝枯損	無	無	有	良	無	無	無	3	無	無	無
19 441-016 [5339-30-58]	単木	上野原町 新井	社寺	300以上	1ド'幼'ツ 幼'ツ	370 372		16 20	17 17	1 1	樹林	裸地	小枝枯損 空洞あり 異常なコブ あり	無	無	有	良	無	無	無	1	無	無	無
19 441-017 [5339-30-69]	単木	上野原町 西三原	社寺	300以上	幼'ツ	345		22	21	1	樹林	稚樹・その 他低木生育	小枝枯損	無	無	有	良	無	無	無	1	無	無	無
19 441-018 [5339-30-53]	単木	上野原町 観頭	社寺	300以上	ミ	550		25	16	1	樹林	ササその他 やぶ	小枝枯損	不明	不明	有	良	無	無	無	1	無	無	無

コード番号 [3次元コード]	区分	所在地、 通称名	所有者	推定樹齢 (年)	巨木測定値 樹種名	幹周 (cm)	主幹 (cm)	樹高 (m)	枝張 (m)	株立 (本)	周囲 の 状況	根元 の 状況	欠損度	動物生息 鳥 獣	着生 植物	健全度	信仰対象	独特の 呼称	故事 伝承	視 認 性	保護制度指定	解説 板等	特記事項	
19 441-019 [5339-30-54]	単木	上野原町 萩野	不明	300以上	ナナ	345		23	15	1	樹林	雑樹・その他 低木生育	無	無	無	良	無	無	無	2	無	無	無	
19 441-020 [5339-30-54]	単木	上野原町 萩野	社寺	300以上	ナナ	320		32	11	1	樹林	ササその他 やぶ	無	無	無	有	良	無	無	無	2	無	無	無
19 441-021 [5339-30-65]	単木	上野原町 桑久保	社寺	300以上	ウツノカシ ナナ	375 415		15 32	13 14	1 1	樹林	雑樹・その他 低木生育 ササその他 やぶ	無	不明	不明	有	良	無	無	無	1	無	無	無
19 441-022 [5339-30-65]	単木	上野原町 桑久保	社寺	300以上	ナナ	338		10	10	1	樹林	ササその他 やぶ	大枝枯損 小枝枯損	無	無	有	不良：一 部枯損	無	無	無	3	無	無	無
19 441-023 [5339-30-66]	単木	上野原町 芦垣	社寺	300以上	ナナ	342		30	23	1	樹林	ササその他 やぶ	無	無	無	無	良	無	無	無	1	無	無	無
19 441-024 [5339-30-66]	単木	上野原町 芦垣	個人	300以上	ナナ	410		28	20	1	樹林	雑樹・その他 低木生育	小枝枯損	無	無	有	良	無	無	無	2	無	無	無
19 441-025 [5339-30-55]	樹林 0.4 ha 実測:4本	上野原町 野田尻	社寺	300以上	ナナ ナナ ナナ ナナ	364 315 320 412		30 30 30 30	13 8 7 11	1 1 1 1	樹林	裸地 雑樹・ その他低木 生育 ササ その他やぶ	無	無	無	有	良	無	無	無	1	無	無	無
19 441-026 [5339-30-55]	単木	上野原町 野田尻	個人	300以上	ヒヨクバ	328		18	11	1	耕地 其 の他	ササその他 やぶ	無	無	無	無	良	無	無	無	1	無	無	無
19 441-027 [5339-30-56]	単木	上野原町 大柵	社寺	300以上	ナナ	540		26	17	1	公園	裸地	無	無	無	有	良	無	無	無	1	無	無	無
19 441-028 [5339-30-58]	単木	上野原町 鶴川	社寺	300以上	ナナ	350		30	11	1	樹林	雑樹・その他 低木生育	無	無	無	有	良	無	無	無	1	無	無	無
19 441-029 [5339-30-58]	樹林 0.5 ha 実測:3本	上野原町 鶴川	社寺	300以上	ナナ ナナ ナナ	465 304 348		25 25 25	23 21 27	1 1 1	樹林	裸地 草地・ 地被類	無	無	無	有	良	無	無	無	1	無	無	無
19 441-030 [5339-30-58]	単木	上野原町 鶴川	個人	300以上	ナナ	575		20	35	1	道路	雑樹・その他 低木生育	小枝枯損	無	無	有	良	無	無	無	1	無	無	無
19 441-031 [5339-31-60]	単木	上野原町 奈須部	社寺	300以上	ナナ	400		17	17	1	樹林	草地・地被 類	大枝枯損 小枝枯損	不明	不明	有	良	無	無	無	2	無	無	無
19 441-032 [5339-30-99]	単木	上野原町 井戸	個人	300以上	ナナ	340		18	8	1	耕地	ササその他 やぶ	大枝枯損	無	無	有	良	無	無	無	1	無	無	無
19 441-033 [5339-30-99]	単木	上野原町 井戸	社寺	300以上	ナナ	313		18	10	1	道路	草地・地被 類	大枝枯損 小枝枯損 頭頂部幹折 れ 下部幹 折れ 空洞 あり 異常 なコブあり	無	無	有	不良：一 部枯損	無	無	無	3	天然記念物等(市 町村)	樹名板	無
19 441-034 [5339-41-00]	単木	上野原町 井戸	社寺	300以上	ナナ	900	280	31	24	1	樹林	雑樹・その他 低木生育	小枝枯損	不明	不明	有	良	無	無	無	2	天然記念物等(都 道府県)	樹名板	無

コード番号 [3次メッシュコード]	区分	所在地、 通称名	所有者	推定樹齢 (年)	巨木測定値 樹種名	幹周 (cm)	主幹 (cm)	樹高 (m)	枝張 (m)	株 立 (本)	周囲 の 状況	根元 の 状況	欠損度	動物生息 鳥 獣	着生 植物	健全 度	信仰対象	独特の 呼称	故事 伝承	視 認 性	保護制度指定	解説 板等	特記事項
19 441-035 [5339-40-08]	単木	上野原町 小伏	社寺	300以上	シカ	370		23	19	1	樹林	雑樹・その他 低木生育	無	不明	不明	有	良	無	無	1	無	無	無
19 441-036 [5339-40-07]	単木	上野原町 楢	社寺	300以上	ナラ ナラ	400 400		36 34	20 20	1 1	樹林	雑樹・その他 低木生育 ササその他 やぶ	小枝枯損	不明	不明	有	良	無	無	1	無	無	無
19 441-037 [5339-30-97]	樹林 0.25 ha 実測:4本	上野原町 用竹	社寺	300以上	ナラ* ナラ* ナラ* ナラ*	555 325 343 326		40 35 35 35	15 10 12 10	1 1 1 1	樹林	裸地・ササ その他やぶ	枯損木や あり	不明	以	有	良	無	無	1	無	無	無
19 441-038 [5339-40-15]	単木	上野原町 沢渡	社寺	300以上	シカ	380		20	22	1	樹林	雑樹・その他 低木生育	無	無	無	有	良	無	無	1	無	無	無
19 441-039 [5339-40-14]	単木	上野原町 初戸	社寺	300以上	シカ	340		10	16	1	樹林	雑樹・その他 低木生育	異常なコブ あり	無	無	無	良	無	無	1	無	無	無
19 441-040 [5339-40-24]	樹林 0.5 ha 実測:4本	上野原町 藤尾	社寺	300以上	ナラ* ナラ* ナラ* ナラ*	914 515 422 410	473	33 35 35 35	17 17 16 11	2 1 1 1	樹林	雑樹・その他 低木生育 ササその他 やぶ	無	ナラ	不明	無	良	無	無	1	無	無	無
19 441-041 [5339-40-33]	単木	上野原町 田和	個人	300以上	ナラ	390		28	13	1	樹林	ササその他 やぶ	無	無	無	有	良	無	無	1	無	無	無
19 441-042 01/02 [5339-40-41]	樹林 1.2 ha 実測:4本 推定:4本	上野原町 西原	社寺	300以上	ナラ* ナラ* ナラ* ナラ*	840 405 498 345		40 40 40 35	20 15 13 12	1 1 1 1	樹林	裸地・草地・ 地被類 雑樹 ・その他低 木生育	無	不明	以	有	良	無	一の宮神 社の社叢	1	天然記念物等(都 道府県)	解説板	無
19 441-042 02/02 [5339-40-41]	樹林 実測:2本	上野原町 西原			ナラ ミ	400 400		35 35	12 11	1 1													
19 441-043 [5339-40-41]	樹林 0.5 ha 実測:4本	上野原町 西原	社寺	300以上	ミ ナラ* ナラ* ナラ*	320 325 450 320		35 35 10 20	10 11 9 15	1 1 1 1	樹林	雑樹・その他 低木生育 ササその他 やぶ	無	不明	不明	有	良	無	無	1	無	無	無
19 442-001 01/03 [5338-47-59]	樹林 1.2 ha 実測:4本	小菅村 長作	社寺	300以上	ナラ ナラ	405 322		28 26	27 23		樹林	ササその他 やぶ	無	不明	以	有	良	無	無	1	無	無	無
19 442-001 02/03 [5338-47-59]	樹林 1.2 ha 実測:14本	小菅村 長作	社寺	300以上	ミ	425		35	12		樹林	雑樹・その他 低木生育	無	不明	不明	有	良	無	無	2	無	無	無
19 442-001 03/03 [5338-47-59]	樹林 1.2 ha 実測:1本	小菅村 長作	社寺	300以上	ナラ	300		30	21	1	樹林	草地・地被 類	無	不明	不明	無	良	無	無	2	無	無	無
19 442-002 [5338-57-18]	単木	小菅村 余沢	社寺	300以上	ナラ	630		26	27	1	樹林	雑樹・その他 低木生育	無	無	無	有	良	無	無	1	無	無	無
19 442-003 [5338-57-15]	単木	小菅村 川久保	社寺	300以上	ナラ ナラ*	425 305		30 35	15 8	1 1	樹林	雑樹・その他 低木生育	小枝枯損	不明	以	有	良	無	無	1	無	無	無

コード番号 [3次メカコード]	区分	所在地, 通称名	所有者	推定樹齢 (年)	巨木測定値 樹種名	幹周 (cm)	主幹 (cm)	樹高 (m)	枝張 (m)	株立 (本)	周囲 の 状況	根元 の 状況	欠損度	動物生息 鳥 獣	着生 植物	健全 度	信仰対象	独特の 呼称	故事 伝承	視 認 性	保護制度指定	解説 板等	特記事項	
19 442-004 [5338-57-15]	単木	小宮村 川久保	個人	300以上	材	645		15	13	1	建物群	裸地	大枝枯損 小枝枯損 頭頂部幹折 れ 空洞あ り	無	無	有	良	無	無	無	2	無	無	無
19 442-005 [5338-57-04]	単木	小宮村 橋立	社寺	300以上	材*	336		20	15	1	耕地	裸地	小枝枯損	無	無	有	良	無	無	無	1	無	無	無
19 443-001 [5338-57-34]	単木	丹波山村 小峰	社寺	300以上	材	315		18	16	1	樹林	裸地	無	無	無	無	良	無	無	無	1	無	無	無
19 443-002 [5338-57-34]	単木	丹波山村 押迫外	社寺	300以上	材 材	402 388	250	25 24	12.5 13.5	2	樹林	ササその他 やぶ	大枝枯損	無	無	有	不良:一 部枯損	無	無	無	2	無	無	無
19 443-003 [5338-57-44]	単木	丹波山村 船井	社寺	300以上	材	360		23	23		樹林	裸地	小枝枯損	無	無	無	良	無	無	無	1	無	無	無
19 443-004 [5338-57-43]	単木	丹波山村 高尾	社寺	300以上	材	640	150	28	18	4	樹林	雑樹・その 他低木生育	小枝枯損	無	無	無	良	無	無	無	1	無	無	無
19 443-005 01/02 [5338-57-53]	樹林 0.3 ha 実測:4本	丹波山村 唐沢	社寺	300以上	材* 材 材	376 478 315 388		30 30 18 25	9.5 15 10 20		樹林	雑樹・その 他低木生育 ササその他 やぶ	無	不明	以	有	良	無	無	無	1	無	無	無
19 443-005 02/02 [5338-57-53]	樹林 0.3 ha 実測:1本	丹波山村 唐沢	社寺	300以上	材	383		26	8		樹林	雑樹・その 他低木生育 ササその他 やぶ	無	不明	以	有	良	無	無	無	1	無	無	無
19 443-006 [5338-57-43]	単木	丹波山村 井戸川	社寺	300以上	材*	315		25	10	1	樹林	裸地	小枝枯損	不明	以	有	良	無	無	無	1	無	無	無

## 2.2 故事・伝承一覧表

(コード番号)	(内容)
19 206001	戦陣の士が矢を射立てて武運長久を祈った。
19 206021	この木に触れると安産できる。
19 304013	山へ行くときの守り神。
19 364001	七面山御神木。
19 364004	日連上人の高弟日朗上人の手植え。
19 365012	日連上人の高弟六老によって植えられた杉。
19 365016	日連上人手植え記念樹。
19 365020	日連上人手植えのイチョウ。
19 381001 01/02	武田信玄が築堤したもの。
19 381001 02/02	武田信玄が築堤したもの。
19 385002	弁天様の御神木。
19 387005	武田信玄が当寺に詣でたときに植えたケヤキである。
19 391004 01/02	夢窓国師お手植え。
19 409002	第2世住職康頼が植えた。
19 409006	ヤマトタケルのみこと植栽。



### 3. 資料リスト





## 資料リスト

番号	著者名	発行年	資料名
1	秋山 樹好	1974	山梨県巨樹名木誌
2	山梨県教育委員会	1983	県指定 山梨県の文化財 (改訂第四集)



## 4. 調査担当者名簿



### 調査担当者名簿

番号	氏名	所属	分担
1	植松 春雄	山梨学院大学	総括責任者、北部担当
2	中込 司郎	敷島町役場	総括事務局、西部担当
3	大久保栄治	山梨県植物研究会	事務局、西部担当
4	原 忠雄	山梨県植物研究会	西部班長
5	浅川 一造	山梨県植物研究会	西部担当
6	葛原 桂	山梨県植物研究会	西部担当
7	小林 岳	山梨県植物研究会	東部班長
8	磯田 進	山梨県植物研究会	東部担当
9	渡辺 義彦	山梨県生物同好会	南部班長
10	秋山 澄延	山梨県生物同好会	南部担当
11	望月 一二	山梨県生物同好会	南部担当
12	山田 一郎	明野村明野小学校	北部担当
13	桜井八州彦	韮崎市穂坂小学校	北部担当



# 長野県





## 目 次

1. 調査結果の概要	20— 1
1. 1 巨樹・巨木林調査市町村別総括表	20— 3
1. 2 巨樹・巨木林の分布	20— 7
1. 3 巨樹・巨木林の構成樹種一覧表	20— 8
1. 4 巨樹の幹周順位表	20— 10
(1) 幹周順位表(全樹種)	20— 10
(2) 幹周順位表(樹種別)	20— 11
2. 巨樹・巨木林調査票の要約	20— 15
2. 1 調査票内容の要約(一覧表)	20— 17
2. 2 故事・伝承一覧表	20— 97
3. 資料リスト	20— 99
4. 調査担当者名簿	20—103



## 1. 調査結果の概要



### 1.1 巨樹・巨木林調査市町村別総括表

各市町村別の巨樹・巨木林の調査件数を以下に示す。

市町村名	巨樹 (件) (単木)	巨 木 林 (件)			合 計 (件)
		樹林	並木	小計	
長野市	40	24	1	25	65
松本市	22	1	0	1	23
上田市	39	6	0	6	45
岡谷市	4	4	1	5	9
飯田市	9	1	0	1	10
諏訪市	9	2	0	2	11
須坂市	18	9	1	10	28
小諸市	20	4	0	4	24
伊那市	11	6	0	6	17
駒ヶ根市	7	3	2	5	12
中野市	2	2	1	3	5
大町市	8	3	0	3	11
飯山市	10	7	1	8	18
茅野市	41	16	2	18	59
塩尻市	6	8	0	8	14
更埴市	10	16	0	16	26
佐久市	37	17	2	19	56
臼田町	3	0	1	1	4
佐久町	5	8	0	8	13
小海町	2	1	0	1	3
川上村	8	1	0	1	9
南牧村	5	2	0	2	7
南相木村	5	1	0	1	6
北相木村	0	0	0	0	0
八千穂村	5	9	0	9	14
軽井沢町	10	2	0	2	12
望月町	0	0	0	0	0
御代田町	2	0	1	1	3
立科町	5	0	1	1	6
浅科村	0	0	0	0	0
北御牧村	0	0	0	0	0

巨樹・巨木林調査市町村別総括表（続き）

市町村名	巨樹（件） （単木）	巨 木 林（件）			合 計 （件）
		樹林	並木	小計	
丸子町	11	1	0	1	12
長門町	0	0	0	0	0
東部町	7	0	0	0	7
真田町	11	2	0	2	13
武石村	5	0	0	0	5
和田村	0	0	0	0	0
青木村	7	0	1	1	8
下諏訪町	4	3	0	3	7
富士見町	2	6	0	6	8
原村	6	1	0	1	7
高遠町	0	0	0	0	0
辰野町	18	11	0	11	29
箕輪町	7	0	1	1	8
飯島町	10	4	0	4	14
南箕輪村	8	1	0	1	9
中川村	4	0	0	0	4
長谷村	1	0	0	0	1
宮田村	3	0	0	0	3
松川町	6	2	0	2	8
高森町	9	5	1	6	15
阿南町	4	0	0	0	4
上郷町	1	0	0	0	1
清内路村	2	0	0	0	2
阿智村	3	3	1	4	7
浪合村	0	0	0	0	0
平谷村	0	0	0	0	0
根羽村	1	7	0	7	8
下条村	0	1	0	1	1
売木村	1	0	0	0	1
天龍村	0	0	0	0	0
秦阜村	0	0	0	0	0

巨樹・巨木林調査市町村別総括表（続き）

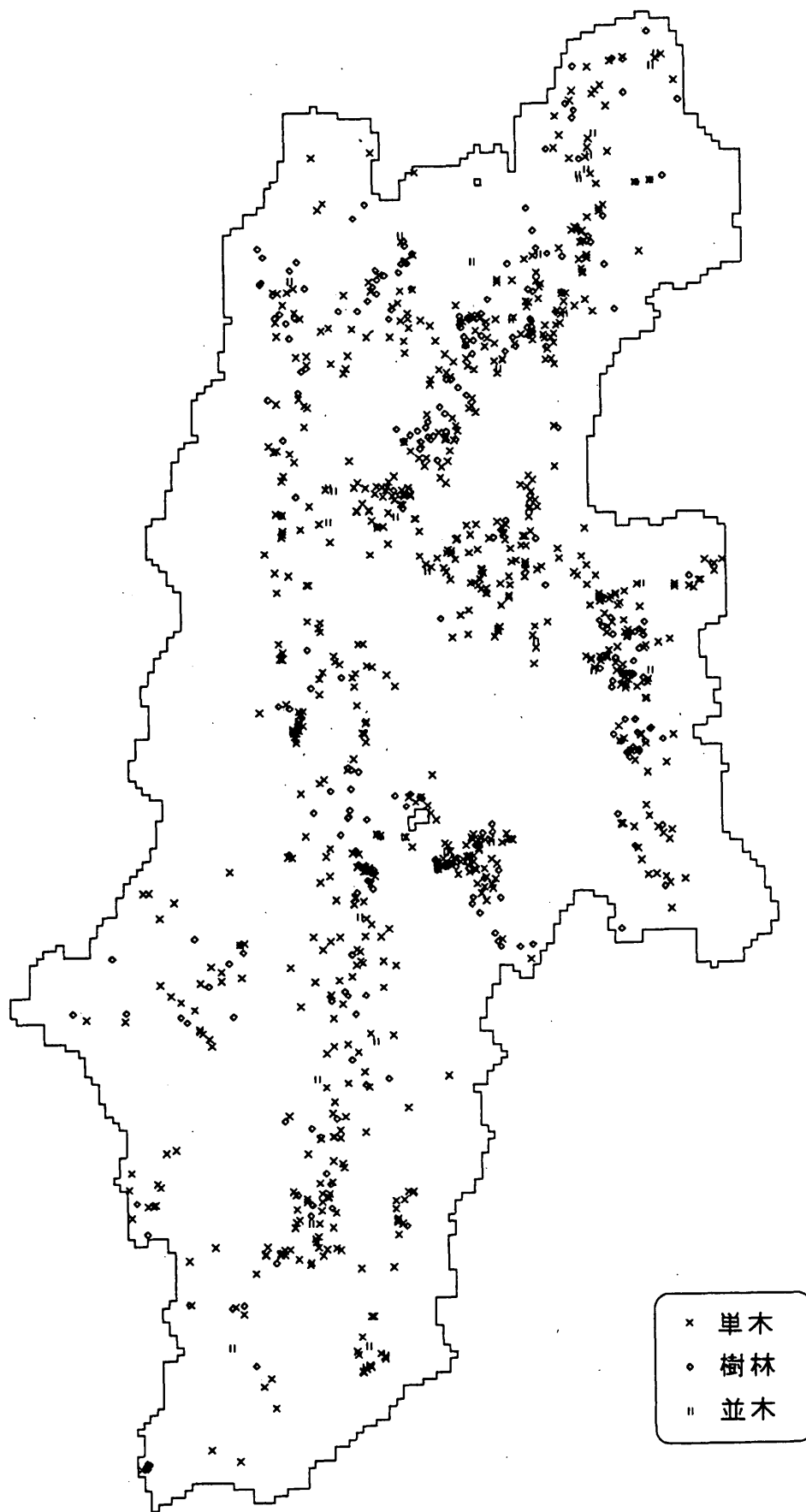
市町村名	巨樹（件） （単木）	巨 木 林 （件）			合 計 （件）
		樹林	並木	小計	
喬木村	4	0	0	0	4
豊丘村	12	0	0	0	12
大鹿村	14	1	0	1	15
上村	13	0	3	3	16
南信濃村	0	0	0	0	0
木曾福島	5	3	0	3	8
上松町	4	1	0	1	5
南木曾町	9	0	0	0	9
檜川村	8	11	0	11	19
木祖村	1	0	0	0	1
日義村	3	3	0	3	6
開田村	4	0	0	0	4
三岳村	3	2	0	2	5
王滝村	2	2	0	2	4
大桑村	0	0	0	0	0
山口村	2	4	0	4	6
明科町	0	0	0	0	0
四賀村	0	0	0	0	0
本城村	2	0	0	0	2
坂北村	9	1	0	1	10
麻績村	11	1	0	1	12
坂井村	13	2	2	4	17
生坂村	2	0	2	2	4
波田町	1	3	0	3	4
山形村	18	1	0	1	19
朝日村	0	0	0	0	0
豊科町	4	0	0	0	4
穂高町	6	0	0	0	6
奈川村	0	0	0	0	0
安曇村	1	0	0	0	1
梓川村	0	0	0	0	0

巨樹・巨木林調査市町村別総括表（続き）

市町村名	巨樹（件） （単木）	巨 木 林 （件）			合 計 （件）
		樹林	並木	小計	
三郷村	4	2	0	2	6
堀金村	0	0	0	0	0
池田町	3	0	1	1	4
松川村	5	1	0	1	6
八坂村	0	0	0	0	0
美麻村	7	3	0	3	10
白馬村	10	13	1	14	24
小谷村	4	0	0	0	4
上山田町	2	0	0	0	2
大岡村	1	0	0	0	1
坂城町	0	0	0	0	0
戸倉町	6	1	0	1	7
小布施町	5	2	0	2	7
高山村	10	3	1	4	14
山ノ内町	19	5	0	5	24
木島平村	7	3	4	7	14
野沢温泉	5	1	0	1	6
信州新町	0	0	0	0	0
豊野町	4	2	0	2	6
信濃町	1	0	0	0	1
牟礼村	0	0	1	1	1
三水村	0	0	0	0	0
戸隠村	11	9	1	10	21
鬼無里村	4	10	0	10	14
小川村	8	0	0	0	8
中条村	1	0	0	0	1
豊田村	0	3	0	3	3
栄村	3	3	2	5	8
合 計	745	296	36	332	1077



## 1.2 巨樹・巨木林の分布



### 1.3 巨樹・巨木林の構成樹種一覧表

調査の対象となった巨樹の樹種を整理して以下に示す。

樹種	本数
クヤキ	735
スギ	396
エトヒガン, アスマヒガン	100
ヒノキ	82
アカマツ, メマツ	76
サワラ	75
イチヨウ	61
トチノキ	54
モミ	53
カツラ	39
イチイ	30
カヤ	24
ブナ	23
ミズナラ	22
ウラジロモミ, タケモミ	16
コナラ, ハナノキ	15
クリ	14
カラマツ	13
コウヤマキ	13
ウラゲトチノキ, ケトチノキ	12
シナノキ	12
イブキ, ヒヤクシン	8
ツガ, トガ	7
カシワ	7
エゾイノキ	7
イノキ	7
エンジュ	7
クロハ, ネズコ	5
ハルニレ, ニレ	5
ハリギリ, センノキ	5
ヒメコマツ, コウヤマツ	4
アスナロ	4
シダレヤナギ	4

樹種	本数
クスギ	4
イヌザクラ, シロザクラ	4
サクラ	3
ヒメハラムシ	3
サイカチ	3
トマキイタヤ, モトゲイタヤ	3
ソメイヨシノ	2
クロマツ, オマツ	2
セイヨウハコヤナギ	2
オノエヤナギ	2
ミズメ, ヨクソミナリ	2
アラカシ	2
ウラジロカシ	2
コブシ	2
エゾヤマザクラ, オオヤマザクラ	2
カスミザクラ, ケヤマザクラ	2
イワテヤマナシ	2
アオナシ	2
フジキ	2
ケンボナシ	2
クワ	1
クルミ	1
シダレザクラ	1
シダレグリ	1
ボブラ	1
ヒメグルミ	1
マツ	1
ハリモミ, ハラムシ	1
オニグルミ	1
サウグルミ	1
コノヤナギ	1
ダケカンバ	1
アカシ	1

樹種	本数
イヌヅ	1
アサ	1
イヌナ	1
ナカシ	1
ウミスザクラ	1
オシマザクラ	1
ヤマシ	1
ハリエンジュ, ニセアカシ	1
フジ	1
キハ	1
イヤカエ	1
イヤカエ, イノコカエ	1
メグスリノキ	1
トネリコ	1
ヒラキ	1

## 1.4 巨樹の幹周順位表

### (1) 幹周順位表（全樹種）

調査の対象となったすべての巨樹の中から、幹周の大きい順に20位までの木を以下に示す。なお、株立ちのある巨樹の場合は主幹の幹周で比較を行っている。

順位	樹種名	所在地、通称名	幹周 (cm)	独特の呼称	保護制度指定
1	杉*	根羽村 月瀬	1379	月瀬の大杉	天然記念物等(国)
2	ケヤキ	上田市 古安曾	1173	大六のケヤキ	無
3	杉*	中条村	1105	有	天然記念物等(都道府県)
4	加う	戸隠村 大中	1100	桂の木	無
5	ケヤキ	上田市 岩下	1050	天神宮のケヤキ	天然記念物等(市町村)
5	トナリ	上村 赤崩沢	1050	無	無
7	ケヤキ	箕輪町 木の下ケヤキ	1035	無	天然記念物等(都道府県)
8	杉*	白馬村 八方	1020	無	天然記念物等(市町村)
8	杉*	小谷村 白山社	1020	無	天然記念物等(都道府県)
10	杉*	立科町 古町 琴科神社	1000	神代杉	天然記念物等(市町村)
10	ケヤキ	大岡村 芦の尻	1000	無	無
12	ケヤキ	白田町 宮代	950	無	天然記念物等(市町村)
13	ケヤキ	丸子町 蠶泉寺	940	無	天然記念物等(市町村)
13	ミナナ	清内路村	940	有	天然記念物等(都道府県)
15	ケヤキ	日義村 旗竿八幡宮	930	無	無
16	加う	伊那市 内ノ置	920	無	保安林・学術参考保護等 風致地区・緑地保全地区等
16	杉*	御代田町 塩野	920	真楽寺神代杉	天然記念物等(市町村)
18	ケヤキ	佐久市 大井城跡	915	王城のケヤキ	都市公園(市町村)
19	ケヤキ	長野市 上町	900	無	風致地区・緑地保全地区等
19	ケヤキ	小諸市 六道	900	六道原の一本榎	その他制度
19	ケヤキ	飯山市 下木島	900	鳥出神社の大けやき	天然記念物等(都道府県)
19	ケヤキ	佐久市 安養寺	900	つきの木	無

## (2) 幹周順位表（樹種別）

分布本数で10本以上の樹種のうちで代表的な樹種について、幹周の上位3位までを整理した結果を以下に示す。なお、株立ちのある巨樹の場合は主幹の幹周で比較を行っている。

### （イチイ）

順位	所在地、通称名	幹周 (cm)	独特の呼称	保護制度指定	樹種名
1	長野市 国見	700	国見のイチイ	天然記念物等(市町村)	イチイ
2	鬼無里村 子安大神	650	子安様仏法大師の杖と伝えられる	天然記念物等(都道府県)	イチイ
3	戸隠村 平出	645	夫婦トガ	無	イチイ

### （イチョウ）

順位	所在地、通称名	幹周 (cm)	独特の呼称	保護制度指定	樹種名
1	長野市 吉田	860	弘法いちょう	天然記念物等(市町村)	イチョウ
2	大鹿村 逆さ銀杏	830	逆さ銀杏	天然記念物等(市町村)	イチョウ
3	木島平村 和栗 三尺坊	718	最光寺の大イチョウ	天然記念物等(市町村)	イチョウ

### （カツラ）

順位	所在地、通称名	幹周 (cm)	独特の呼称	保護制度指定	樹種名
1	戸隠村 大中	1100	桂の木	無	カツラ
2	伊那市 内ノ置	920	無	保安林・学術参考保護等 風致地区・緑地保全地区等	カツラ
3	王滝村 御岳神社 里宮の大杉	730			カツラ

### （カヤ）

順位	所在地、通称名	幹周 (cm)	独特の呼称	保護制度指定	樹種名
1	東部町 袴津	650	カヤの木様	天然記念物等(都道府県)	カヤ
2	長野市 西条	570	西条のカヤ	天然記念物等(市町村)	カヤ
3	山口村 8区	550	無	無	カヤ

### （ケヤキ）

順位	所在地、通称名	幹周 (cm)	独特の呼称	保護制度指定	樹種名
1	上田市 吉安曾	1173	大六のケヤキ	無	ケヤキ
2	上田市 岩下	1050	天神宮のケヤキ	天然記念物等(市町村)	ケヤキ
3	箕輪町 木の下ケヤキ	1035	無	天然記念物等(都道府県)	ケヤキ

## (サクラ)

順位	所在地、通称名	幹周 (cm)	独特の呼称	保護制度指定	樹種名
1	高山村 三郷	824	お墓のさくら	無	イトヒガシ
2	美麻村 大塩 薬師堂	800	静の桜	天然記念物等(都道府県)	イザナク
3	長野市 塩生	730	巡礼桜	天然記念物等(市町村)	イトヒガシ

## (サワラ)

順位	所在地、通称名	幹周 (cm)	独特の呼称	保護制度指定	樹種名
1	伊那市 吹上	800	前平のサクラ	天然記念物等(都道府県)	ワラ
2	上村 馬老沢	740	お宮の木	無	ワラ
3	三岳村 三ツ屋 御岳神社若宮	720	無	天然記念物等(市町村)	ワラ

## (スギ)

順位	所在地、通称名	幹周 (cm)	独特の呼称	保護制度指定	樹種名
1	根羽村 月瀬	1379	月瀬の大杉	天然記念物等(国)	スギ
2	中条村	1105	有	天然記念物等(都道府県)	スギ
3	小谷村 白山社	1020	無	天然記念物等(都道府県)	スギ
3	白馬村 八方	1020	無	天然記念物等(市町村)	スギ

## (トチノキ)

順位	所在地、通称名	幹周 (cm)	独特の呼称	保護制度指定	樹種名
1	上村 赤崩沢	1050	無	無	トチ
2	楢川村 鯉川のトチ ウエジン様	888	鯉川のトチ	天然記念物等(都道府県,市町村)	トチ
3	開田村 藤屋洞	875	無	無	トチ

## (ヒノキ)

順位	所在地、通称名	幹周 (cm)	独特の呼称	保護制度指定	樹種名
1	南木曾町 与川 白山神社	834.3	無	無	ヒノキ
2	木曾福島 水無神社	543			ヒノキ
3	三岳村 日向 八幡神社	540	無	無	ヒノキ

## (ブナ)

順位	所在地、通称名	幹周 (cm)	独特の呼称	保護制度指定	樹種名
1	飯山市 舘倉山	535	無	保安林・学術参考 保護等	ブナ
2	白馬村 浅間山	450	無	無	ブナ
3	白馬村 沼尻	420	無	無	ブナ

## (マツ)

順位	所在地、通称名	幹周 (cm)	独特の呼称	保護制度指定	樹種名
1	大鹿村 河合	460	夜泣き松	天然記念物等(市 町村)	アカマツ
2	松本市 小宮	440	島内手塚家の五 木松	天然記念物等(市 町村)	マツ
2	真田町	440	有	無	アカマツ

## (ミズナラ)

順位	所在地、通称名	幹周 (cm)	独特の呼称	保護制度指定	樹種名
1	清内路村	940	有	天然記念物等(都 道府県)	ミズナラ
2	木島平村 カヤノ 平	770	山の神	無	ミズナラ
3	清内路村	690	無	保安林・学術参考 保護等	ミズナラ

## (モミ)

順位	所在地、通称名	幹周 (cm)	独特の呼称	保護制度指定	樹種名
1	箕輪町 大出のモ ミ 高橋神社	560	無	天然記念物等(市 町村)	モミ
2	坂北村	520	無	無	モミ
3	駒ヶ根市 火山 天 白社	490	無	無	モミ

## (その他)

順位	所在地、通称名	幹周 (cm)	独特の呼称	保護制度指定	樹種名
1	山ノ内町 志賀高 原	660	一の瀬のシナノ キ	天然記念物等(市 町村) 自然公園( 国立)	シナノ
2	白馬村 頼方	720	無	天然記念物等(市 町村)	ケリ
3	箕輪町 官脇のハ リギリ 長岡神社	650	官脇のハリギリ	天然記念物等(都 道府県)	ハリギリ





## 2. 巨樹・巨木林調査の要約 (一覧表)



## 2.1 調査票内容の要約（一覧表）

巨樹・巨木林調査原表の内容を要約し、一覧表とした物を以下に示す。

なお、一覧表中の故事伝承の欄に「\*」がついているものは、故事伝承について原票に記述があったもので、2.2にその内容を示した。

また、一覧表中の視認性の欄の数字（1～3）は以下の内容を示す。

- 1: 遠方（集落外など）からも目立つ
- 2: 付近に行けば見える
- 3: 直前まで見えない

コード番号 [3次メッシュコード]	区分	所在地 通称名	所有者	推定樹齢 (年)	巨木測定値 樹種名	幹周 (cm)	主幹 (cm)	樹高 (m)	枝張 (m)	株立 (本)	周囲 の 状況	根元 の 状況	欠損度	動物生息 鳥 獣	着生 植物	健全 度	信仰対象	独特の 呼称	故事 伝承	視 認 性	保護制度指定	解説 板等	特記事項		
20 201-001 [5438-71-19]	単木	長野市 塚本	個人	300以上	ナギ		448	25	8	2	建物群	裸地	無	不明	不明	無	良	無	塚本のビ ャクシン	無	1	天然記念物等(都 道府県)	解説板	薬剤散布・施肥	
20 201-002 [5438-71-95]	樹林 実測:3本	長野市 湯福	社寺	300以上	ナギ ナギ ナギ		877 685 766	20.6 21.6 17.4	6 10 12	1	樹林	裸地	枯損木多い	不明	不明	無	不良:一 部枯損	無	湯福神社 のクヤキ	無	1	天然記念物等(市 町村)	樹名板	枯損部の削除、 枝下ろし	
20 201-003 [5438-71-16]	単木	長野市 中真島	個人	200~299	ナギ		380	12.5	10	3	建物群	草地・地被 類	小枝枯損	無	無	無	不良:一 部枯損	無	真島のク ワ	無	2	天然記念物等(都 道府県)	解説板	薬剤散布・施肥	
20 201-004 [5438-61-65]	単木	長野市 象山	市町村	300以上	ナギ		430	430	12.5	6	1	樹林	雑樹・そ の 他 低木生育	無	不明	不明	無	良	無	象山のカ シフ	無	2	天然記念物等(都 道府県)	樹名板	無
20 201-005 [5438-71-80]	単木	長野市 国見	その他 公有	300以上	イヌ ヒ		700	19	13	1	樹林	裸地	無	不明	不明	無	良	不明	国見のイ チイ	不明	1	天然記念物等(市 町村)	樹名板	無	
20 201-006 [5438-61-56]	単木	長野市 西条	個人	300以上	ナギ		570	19	10		耕地	裸地	小枝枯損	無	無	無	良	無	西条のカ ヤ	無	1	天然記念物等(市 町村)	樹名板	無	
20 201-007 [5438-70-66]	単木	長野市 岩草 性 乗寺	社寺	300以上	イヌ ヒ		314	18	8	1	耕地	草地・地被 類	無	不明	不明	無	良	信仰対象あり	性乗寺稲 荷社イチ イ	無	1	天然記念物等(市 町村)	樹名板	無	
20 201-008 [5438-70-46]	単木	長野市 守田 守 田神社	社寺	300以上	ナギ ナギ		460 460	40 40	7 7	1 1	樹林	裸地	無	不明	不明	無	良	信仰対象あり 祭事あり	七二会守 田神社の 神木	無	2	天然記念物等(市 町村)	解説板	無	
20 201-009 [5438-61-76]	単木	長野市 松代	個人	不明	ナギ		341	18	6	1	建物群	裸地	頭頂部幹折 れ	無	無	無	不良:一 部枯損	無	矢沢家の ヒムロ	不明	2	天然記念物等(市 町村)	樹名板 解説板	無	
20 201-010 [5438-70-88]	単木	長野市 小野平	その他 公有	不明	イヌ ヒ		455	13	12	1	道路	草地・地被 類	空洞あり	無	無	無	良	信仰対象あり	余五将軍 駒つなぎ のイチイ	有	1	天然記念物等(市 町村)	樹名板	定期的な下刈り ・清掃	
20 201-011 [5438-71-60]	単木	長野市 塩生	その他 公有	伝承 700	ナギ		730	18.2	20	1	耕地	裸地	小枝枯損	無	無	無	不良:一 部枯損	不明	巡礼桜	不明	1	天然記念物等(市 町村)	樹名板 解説板	保護柵設置 定期 的な下刈り・清 掃	
20 201-012 [5438-71-97]	単木	長野市 吉田	社寺	伝承 900	イヌ ヒ		860	32	29.5	1	建物群	裸地	無	不明	無	無	良	信仰対象あり 祭事あり	弘法いち よう	有	1	天然記念物等(市 町村)	樹名板 解説板	保護柵設置	
20 201-013 [5438-01-14]	単木	長野市 向台 皇 足徳命神 社	社寺	不明	ナギ		482	30	8	1	樹林	草地・地被 類	無	ナギ	不明	無	良	信仰対象あり 祭事あり	皇足徳命 神社の大 杉	不明	1	天然記念物等(市 町村)	樹名板	定期的な下刈り ・清掃	
20 201-014 [5438-71-96]	樹林 0.33 ha 実測:1本	長野市	社寺	300以上	ナギ		300	10	6	1	建物群	裸地 舗装	枯損木多い	無	無	無	不良:一 部枯損	無	無	無	2	風致地区・緑地 保全地区等	樹名板	無	
20 201-015 01/02 [5438-71-96]	樹林 0.384 ha 実測:8本	長野市 相ノ木東	社寺	300以上	ナギ ナギ ナギ ナギ		420 650 300 330	13 13 13 13	8 10 10 7		建物群 道路	裸地	枯損木やや あり	不明	不明	無	不良:一 部枯損	不明	無	不明	1	風致地区・緑地 保全地区等	樹名板	無	
20 201-015 02/02 [5438-71-96]	樹林	長野市 相ノ木東			ナギ ナギ ナギ ナギ		530 580 580 350	13 13 13 13	10 8 8 8	1 1 1 1															

コード番号 [3次メッシュコード]	区分	所在地、 通称名	所有者	推定樹齢 (年)	巨木測定値 樹種名				株立 (m)(本)	周囲 の 状況	根元 の 状況	欠損度	動物生息		着生 植物	健全 度	信仰対象	独特の 呼称	故事 伝承	視認 性	保護制度指定	解説 板等	特記事項
					幹周 (cm)	主幹 (cm)	樹高 (m)	枝張 (m)					鳥	獣									
20 201-016 [5438-71-97]	樹林 0.179 ha 実測:15本	長野市 往環湯 返目神社	社寺	伝承 400	ナナ	330	25	16	建物群	裸地	枯損木やや あり	ハ	不明	無	不良:一 部枯損	信仰対象あり 祭事あり	無	無	1	風致地区・緑地 保全地区等	樹名板	無	
20 201-017 [5438-71-96]	樹林 0.212 ha 実測:16本	長野市 基宇木 基宇木神 社	社寺	100~199	ナナ	400	16	10	建物群	裸地	無	ハ,ハ リ	無	無	良	無 信仰対象あ り 祭事あり	無	無	2	風致地区・緑地 保全地区等	樹名板	無	
20 201-018 [5438-71-46]	樹林 0.04 ha 実測:1本	長野市	その他 公有 社寺	100~199	ナナ	300	22	15	樹林 建 物群	裸地	無	無	無	無	良	無	無	無	2	風致地区・緑地 保全地区等	樹名板	無 定期的な下刈 り・清掃	
20 201-019 [5438-71-55]	樹林 実測:5本	長野市	社寺	300以上	ナナ	900	20	15	建物群	裸地	枯損木多い	ハ,ハ ミ,ハ リ	不明	無	良	信仰対象あり	無	無	1	風致地区・緑地 保全地区等	樹名板	無	
20 201-020 [5438-71-95]	樹林 0.246 ha 実測:7本	長野市	社寺	300以上	ナナ	300	10	10	樹林 建 物群	裸地	枯損木やや あり	ハ	ハ	無	不良:一 部枯損	無	無	不明	1	風致地区・緑地 保全地区等	樹名板	無	
20 201-021 [5438-71-94]	樹林 0.224 ha 実測:1本	長野市	社寺	不明	ナナ	300	13	12	樹林 耕 地 建物 群	裸地	無	不明	不明	無	良	不明	無	不明	2	風致地区・緑地 保全地区等	樹名板	無	
20 201-022 [5438-71-74]	樹林 0.143 ha 実測:1本	長野市 山王	社寺	300以上	ナナ	600	20	15	建物群 道路 水 面	草地・地被 類 雑樹・そ の他低木生 育	枯損木やや あり	無	無	無	良	無	無	2	風致地区・緑地 保全地区等	樹名板	無		
20 201-023 [5438-71-65]	樹林 0.107 ha 実測:1本	長野市 宮沖	社寺	不明	ナナ	570	13	9	公園 建 物群 道 路	裸地	枯損木多い	無	無	無	不良:一 部枯損	祭事あり	無	無	1	風致地区・緑地 保全地区等	樹名板	無	
20 201-024 [5438-71-65]	樹林 0.297 ha 実測:3本	長野市	社寺	300以上	ナナ	350	5	4	公園 建 物群 道 路	裸地 草地・ 地被類	枯損木多い	無	無	無	良	無	無	無	1	風致地区・緑地 保全地区等	樹名板	定期的な下刈り ・清掃	
20 201-025 [5438-71-66]	樹林 0.87 ha 実測:3本	長野市	社寺	100~199	ナナ	360	25	19	建物群	裸地	無	ハ,ハ リ	不明	無	良	無	無	不明	1	風致地区・緑地 保全地区等	樹名板	枯損部の削除、 枝下ろし	
20 201-026 [5438-71-84]	樹林 0.428 ha 実測:4本	長野市	社寺	300以上	ナナ	710	25	25	樹林 建 物群	裸地	枯損木やや あり	無	無	無	良	信仰対象あり 祭事あり	無	不明	2	風致地区・緑地 保全地区等	樹名板	無	
20 201-027 [5438-71-84]	樹林 0.2235 ha 実測:4本	長野市	社寺	不明	ナナ	400	5	4	建物群	裸地	枯損木やや あり	無	無	無	良	無	無	無	2	風致地区・緑地 保全地区等	樹名板	支柱設置 定期的 な下刈り・清掃	
20 201-028 [5438-72-41]	樹林 0.1 ha 実測:3本	長野市 大橋	社寺	不明	ナナ	380	8	7	耕地 建 物群 道 路	裸地	枯損木やや あり	無	無	無	良	無	無	不明	1	風致地区・緑地 保全地区等	樹名板	無	

コード番号 【3次元コード】	区分	所在地 通称名	所有者	推定樹齢 (年)	巨木測定値 樹種名	幹周 (cm)	主幹 (cm)	樹高 (m)	枝張 (m)	株立 (本)	周囲 の 状況	根元 の 状況	欠損度	動物生息 鳥 獣	着生 植物	健全 度	信仰対象	独特の 呼称	故事 伝承	視 認 性	保護制度指定	解説 板等	特記事項	
20 201-029 [5438-01-28]	樹林 0.2108 ha 実測:1本	長野市	社寺	300以上	ナナ	336		30	18	1	樹林 公園 建物群 道路	裸地	枯損木やや あり	無	無	無	良	無	無	2	風致地区・緑地 保全地区等	樹名板	無	
20 201-030 [5438-71-67]	樹林 0.09 ha 実測:3本	長野市	その他 公有	不明	ナナ ナナ ナナ	760 450 380		9 9 9	2 9 1		耕地	裸地	無	不明	不明	無	不明	無	1	風致地区・緑地 保全地区等	樹名板	無		
20 201-031 [5438-61-94]	樹林 0.55 ha 実測:3本	長野市	社寺	不明	ナナ ナナ ナナ	420 320 315		25 25 25	26 17 19	1	樹林 建 物群 道路	裸地	無	無	無	良	無	無	不明	1	風致地区・緑地 保全地区等	樹名板	定期的な下刈り ・清掃	
20 201-032 [5438-72-10]	並木 250 m 実測:4本	長野市	社寺	300以上	ナナ ナナ ナナ ナナ*	650 550 480 450		25 20 20 25	10 10 10 5	1	耕地 建 物群	裸地 ササモ の他やぶ	枯損木やや あり	有	不明	有	不良:一 部枯損	無	無	1	風致地区・緑地 保全地区等	樹名板	枯損部の削除、 枝下ろし	
20 201-033 [5438-71-03]	樹林 0.09 ha 実測:3本	長野市 上布施	社寺	200~299	ナナ ナナ ナナ	430 300 420		10 11 11	7 7 7	1	建物群 道路	裸地	無	有	無	無	良	不明	無	不明	1	風致地区・緑地 保全地区等	樹名板	薬剤散布・施肥 定期的な下刈り ・清掃
20 201-034 [5438-71-03]	樹林 0.15 ha 実測:1本	長野市 平井組	社寺	300以上	ナナ	750		30	15	1	建物群	裸地 草地・ 地被類	枯損木やや あり	有	無	無	不良:一 部枯損	信仰対象あり	無	不明	1	風致地区・緑地 保全地区等	樹名板	薬剤散布・施肥 定期的な下刈り ・清掃
20 201-035 [5438-71-97]	樹林 0.039 ha 実測:1本	長野市	その他 公有	不明	ナナ	405		10	10	1	建物群 道路	裸地	無	不明	不明	無	不良:一 部枯損	信仰対象あり	無	不明	1	風致地区・緑地 保全地区等	樹名板	無
20 201-036 [5438-71-02]	樹林 0.13 ha 実測:3本	長野市 南原	社寺	300以上	ナナ ナナ ナナ	460 336 345		10 6 13	13 10 7	1	樹林	裸地	枯損木やや あり	無	無	無	良	無	無	無	1	風致地区・緑地 保全地区等	樹名板	無
20 201-037 [5438-61-85]	樹林 0.3737 ha 実測:4本	長野市	社寺	不明	ナナ ナナ ナナ ナナ	920 340 370 480		10 8 9 10	8 6 10 9	2	樹林 建 物群	裸地	枯損木やや あり	無	無	無	良	無	無	不明	1	風致地区・緑地 保全地区等	樹名板	無
20 201-038 [5438-71-84]	単木	長野市	個人	300以上	ナナ	628		48	26	1	建物群 道路	舗装	小枝枯損	無	無	無	良	無	無	無	1	風致地区・緑地 保全地区等	樹名板	枯損部の削除、 枝下ろし
20 201-039 [5438-71-55]	単木	長野市 姫塚	社寺	不明	ナナ	640		8	10	1	建物群 その他	裸地 草地・ 地被類	小枝枯損 空洞あり	無	無	無	良	不明	無	不明	1	風致地区・緑地 保全地区等	樹名板	定期的な下刈り ・清掃
20 201-040 [5438-71-59]	単木	長野市	個人	300以上	ナナ	390		15	8	1	建物群 道路	裸地	大枝枯損	無	無	無	不良:一 部枯損	無	無	不明	1	風致地区・緑地 保全地区等	樹名板	無
20 201-041 [5438-60-59]	単木	長野市 上町	市町村 その他 公有	200~299	ナナ	900		35	15	1	公園 耕 地	草地・地被 類	空洞あり	有	不明	無	良	無	無	不明	2	風致地区・緑地 保全地区等	樹名板	その他
20 201-042 [5438-71-76]	単木	長野市 川端	社寺	200~299	ナナ	542		35	20	1	公園	裸地	大枝枯損 小枝枯損	無	無	無	良	無	無	無	1	風致地区・緑地 保全地区等	樹名板	枯損部の削除、 枝下ろし
20 201-043 [5438-71-78]	単木	長野市	個人	200~299	ナナ	360		10	9	1	建物群	草地・地被 類	大枝枯損	有	無	有	無	無	無	無	1	風致地区・緑地 保全地区等	樹名板	無

コード番号 [3次メッシュコード]	区分	所在地, 通称名	所有者	推定樹齢 (年)	巨木測定値 樹種名	幹周 (cm)	主幹 (cm)	樹高 (m)	枝張立 (m)(本)	株 周囲 の 状況	根元 の 状況	欠損度	動物生態 鳥 獣	着生 植物	健全 度	信仰対象	独特の 呼称	故事 伝承	視 認 性	保護制度指定	解説 板等	特記事項	
20 201-044 [5438-71-58]	単木	長野市	個人	200~299	ナリ	400	15	12	1	耕地 建物群 道路	裸地	無	加入	不明	無	良	無	無	不明	1	風致地区・緑地 保全地区等	樹名板	薬剤散布・施肥 枯損部の削除、 枝下ろし
20 201-045 [5438-71-39]	単木	長野市	社寺	100~199	ナリ	400	30	12	1	建物群 道路	裸地	無	無	無	無	良	無	無	無	1	風致地区・緑地 保全地区等	樹名板	無
20 201-046 [5438-72-30]	単木	長野市 田中	その他 公有	300以上	ナリ	670	20	10	1	建物群	裸地	小枝枯損 下部幹折れ	無	無	無	不良：一 部枯損	無	無	無	1	風致地区・緑地 保全地区等	樹名板	無
20 201-047 [5438-72-30]	単木	長野市 古屋	その他 公有	不明	ナリ	450	6	6	1	建物群 道路	裸地	異常なコブ あり	無	無	無	不良：一 部枯損	無	無	不明	1	風致地区・緑地 保全地区等	樹名板	無
20 201-048 [5438-71-23]	単木	長野市 日進	社寺	不明	ナリ	610	24	28	1	耕地 建物群 道路	裸地	空洞あり	有	無	無	良	不明	無	不明	1	風致地区・緑地 保全地区等	樹名板	無
20 201-049 [5438-71-25]	単木	長野市	個人	300以上	ナリ	315	30	10	1	建物群	裸地	無	加入	無	無	良	無	無	無	1	無	樹名板	無
20 201-050 [5438-71-96]	単木	長野市	個人	不明	ナリ	440	30	15	1	建物群 道路 其 他	裸地 その他	無	無	無	無	良	無	無	無	1	風致地区・緑地 保全地区等	樹名板	無
20 201-051 [5438-71-96]	単木	長野市 相ノ木	個人	200~299	ナリ ナリ	300 300	25 30	6 6	1 1	建物群	舗装	小枝枯損	無	無	有	不良：一 部枯損	無	無	不明	3	風致地区・緑地 保全地区等	樹名板	無
20 201-052 [5438-72-89]	単木	長野市 大門	個人	不明	ナリ	350	11	5	1	建物群 道路	裸地	無	無	無	無	良	無	無	不明	1	風致地区・緑地 保全地区等	樹名板	無
20 201-053 [5438-71-00]	単木	長野市	個人	300以上	ナリ	308	25	8	1	耕地 建物群 道路	裸地	大枝枯損	無	無	有	無	無	無	無	1	風致地区・緑地 保全地区等	樹名板	枯損部の削除、 枝下ろし
20 201-054 [5438-71-99]	単木	長野市	社寺	100~199	ナリ ナリ	300 400	40 40	7 7	1 1	耕地 道 路	裸地	無	無	無	無	良	無	無	無	2	風致地区・緑地 保全地区等	樹名板	無
20 201-055 [5438-61-90]	単木	長野市 瀬原田砂 溜	その他 公有	300以上	ナリ	550	25	8	1	耕地	草地・地被 類	無	無	無	無	良	無	無	不明	1	風致地区・緑地 保全地区等	樹名板	無
20 201-056 [5438-61-66]	単木	長野市 西之堤	その他 公有	300以上	ナリ		30	6	1	公園 水 面	雑樹・其 他低木生 育	異常なコブ あり	無	不明	有	無	信仰対象あり 祭事あり	不明	有	2	風致地区・緑地 保全地区等	樹名板	枯損部の削除、 枝下ろし
20 201-057 [5438-71-11]	単木	長野市 今井	個人	300以上	ナリ	400	7	6	1	建物群 道路	草地・地被 類	小枝枯損 空洞あり 異常なコブ あり	有	不明	無	良	無	無	無	2	風致地区・緑地 保全地区等	樹名板	保護棚設置 枯損 部の削除、枝下 ろし
20 201-058 [5438-71-88]	単木	長野市 弥栄神社	社寺	300以上	ナリ	300	10	4	1	樹林	裸地	頭頂部幹折 れ	無	無	無	無	信仰対象あり	無	不明	2	風致地区・緑地 保全地区等	樹名板	無
20 201-059 [5438-71-35]	単木	長野市	個人	100~199	ナリ	300	20	10		耕地 建物群	裸地	小枝枯損	無	無	無	良	無	無	無	1	風致地区・緑地 保全地区等	樹名板	無
20 201-060 [5438-71-68]	単木	長野市	個人	不明	ナリ	350	12	8	1	耕地 建物群 道路	裸地	無	不明	不明	無	良	無	無	不明	1	風致地区・緑地 保全地区等	樹名板	無

コード番号 [3次メッシュコード]	区分	所在地、 通称名	所有者	推定樹齢 (年)	巨木測定値 樹種名	幹周 (cm)	主幹 (cm)	樹高 (m)	枝張 (m)(本)	株 立	周囲 の 状況	根元 の 状況	欠損度	動物生息 鳥 獣	着生 植物	健全 度	信仰対象	独特の 呼称	故事 伝承	視 認 性	保護制度指定	解説 板等	特記事項		
20 201-061 [5438-71-12]	単木	長野市	社寺	300以上	ナナ	405		27	19.5	1	建物群	裸地	無	不明	不明	無	良	信仰対象あり	不明	不明	1	風致地区・緑地 保全地区等	樹名板	無	
20 201-062 [5438-71-42]	単木	長野市 境外地 正一位伏 見稲荷 大明神稲 荷社	社寺	100~199	ナナナナ	450		15	10	1	耕地 道 路	裸地	小枝枯損 下部幹折れ 空洞あり	無	無	無	不良：一 部枯損	信仰対象あり 祭事あり	御神木	無	1	風致地区・緑地 保全地区等	樹名板	定期的な下刈り ・清掃	
20 201-063 [5438-71-03]	単木	長野市	社寺	300以上	ナナ	350		15	6	1	樹林 建物群 道 路	裸地	小枝枯損	無	無	無	良	信仰対象あり	御神木	不明	1	風致地区・緑地 保全地区等	樹名板	定期的な下刈り ・清掃	
20 201-064 [5438-70-77]	単木	長野市	国		ナナ	380					樹林						良	信仰対象あり	山ノ神			無	無		
20 201-065 [ ]	単木	長野市	その他 公有	300以上	ナナ	1240		30	30	3	樹林	草地・地被 類 ササモ 他やぶ	大枝枯損	不明		有	良	信仰対象あり	有		1	天然記念物等(市 町村)	樹名板	保護棚設置	
20 202-001 [5437-17-99]	単木	松本市	社寺	300以上	ナナナ	340		25									良						天然記念物等(市 町村)		
20 202-002 [5438-20-54]	単木	松本市	個人	不明	ナナ	647											不良：一 部枯損	信仰対象あり	千手のイ チョウ				天然記念物等(市 町村)		
20 202-003 [5437-27-95]	単木	松本市 東方	個人	不明	ナナ	307											良		島村家の ビャクシ ン				天然記念物等(市 町村)		
20 202-004 [5437-27-63]	単木	松本市 下新			ナナ	320											良						天然記念物等(市 町村)		
20 202-005 [5437-17-89]	単木	松本市	個人	不明	ナナ	380		40												牛伏寺の カラマツ			天然記念物等(市 町村)		
20 202-006 [5437-17-89]	単木	松本市	個人	不明	ナナ	734		30															天然記念物等(市 町村)		
20 202-007 [5437-27-73]	単木	松本市 小宮	個人	不明	ナ	440					耕地												天然記念物等(市 町村)		
20 202-008 [5438-20-63]	単木	松本市	個人	不明	ナ	436		18															天然記念物等(市 町村)		
20 202-009 [5437-27-43]	単木	松本市	個人	不明	ナナ	428		30															天然記念物等(市 町村)		
20 202-010 [5437-27-76]	単木	松本市	個人	不明	ナナ	370		15															風致地区・緑地 保全地区等		
20 202-011 [5438-20-80]	単木	松本市 新井	個人	不明	ナナ	550		12															風致地区・緑地 保全地区等		



コード番号 [3次元コード]	区分	所在地 通称名	所有者	推定樹齢 (年)	巨木測定値 樹種名	幹周 (cm)	主幹 (cm)	樹高 (m)	枝張 (m)(本)	周囲 の 状況	根元 の 状況	欠損度	動物生息 鳥 獣	着生 植物	健全 度	信仰対象	独特の 呼称	故事 伝承	視 認 性	保護制度指定	解説 板等	特記事項	
20 202-012 [5437-37-18]	単木	松本市	個人	不明	コナラ	520		12												風致地区・緑地 保全地区等			
20 202-013 [5437-17-99]	単木	松本市	個人	不明	ナナ	400		20												風致地区・緑地 保全地区等			
20 202-014 [5437-27-58]	単木	松本市	個人	不明	ナナ	450		15												風致地区・緑地 保全地区等			
20 202-015 [5437-17-89]	単木	松本市	個人	不明	ナナ	400		20												風致地区・緑地 保全地区等			
20 202-016 [5437-27-28]	単木	松本市 百瀬	個人	不明	ナナ ナナ	500 500		10 10												風致地区・緑地 保全地区等			
20 202-017 [5438-20-80]	単木	松本市 新井	個人	不明	ナナ	380		20												風致地区・緑地 保全地区等			
20 202-018 [5437-27-95]	単木	松本市 東方	個人	不明	ナナ	380		20												風致地区・緑地 保全地区等			
20 202-019 [5437-27-66]	樹林 実測:1本	松本市	個人	不明	ナナ ナナ ナナ	300 330 390		15 15 15												風致地区・緑地 保全地区等			
20 202-020 [5437-27-86]	単木	松本市	個人	不明	ナナ	400		15												風致地区・緑地 保全地区等			
20 202-021 [5437-27-86]	単木	松本市	個人	不明	ナナ	430		15												風致地区・緑地 保全地区等			
20 202-022 [5437-27-67]	単木	松本市	個人	不明	ナナ	340		25												風致地区・緑地 保全地区等			
20 202-023 [5437-37-19]	単木	松本市 御殿山 楽師堂	国		ナナ	410										信仰対象あり				保安林・学術参 考保護等 その他 制度			
20 203-001 [5438-41-27]	単木	上田市 生島足島 神社	社寺	300以上	ナナ	386		19.5	20	樹林	裸地	無	無	無	無	良	無	無	無	2	無	無	無
20 203-002 [5438-41-27]	単木	上田市 生島足島 神社	社寺	300以上						樹林	裸地	大枝枯損	無	無	無	良	無	無	無	2	無	無	無
20 203-003 [5438-41-27]	単木	上田市 生島足島 神社	社寺	300以上	ナナ	432		20	20	樹林	裸地	大枝枯損	無	無	無	良	無	無	無	2	無	無	無
20 203-004 [5438-41-17]	単木	上田市 古安首	その他 公有	伝承 800	ナナ	1173		35	30	耕地	裸地	大枝枯損	4/2リ, 7/2リ	無	無	良	信仰対象あり	大六のケ ヤキ	有	1	無	無	無
20 203-005 [5438-31-97]	単木	上田市 平井寺	個人	300以上	ナナ	620	313	25	16	2	樹林	裸地	無	無	無	良	無	無	無	2	風致地区・緑地 保全地区等	樹名板	無
20 203-006 [5438-31-97]	単木	上田市 古川神社	社寺	200~299	ナナ	333		26	13	樹林	草地・地被 類	無	無	無	無	良	無	無	無	3	風致地区・緑地 保全地区等	無	薬剤散布・施肥

コード番号 [3次メカコード]	区分	所在地、 通称名	所有者	推定樹齢 (年)	巨木測定値 樹種名	幹周 (cm)	主幹 (cm)	樹高 (m)	枝張立 (m)(本)	周囲 の 状況	根元 の 状況	欠損度	動物生息 鳥 獣	着生 植物	健全 度	信仰対象	独特の 呼称	故事 伝承	視 認 性	保護制度指定	解説 板等	特記事項		
20 203-007 [5438-31-97]	樹林 推定:4本	上田市 古川神社	社寺	300以上	ナナ	422		32	30	樹林	裸地 草地・ 地被類	無	不明	無	有	良	無	無	無	3	風致地区・緑地 保全地区等	無	無	
20 203-008 [5438-31-97]	単木	上田市 古川神社	社寺	300以上	ナナ	410		32	14	樹林	裸地 草地・ 地被類	無	無	有	良	無	無	無	3	風致地区・緑地 保全地区等	無	無		
20 203-009 [5438-41-09]	単木	上田市 富士山	その他 公有	300以上	ナナ	350		13	16	樹林	草地・地被 類 雑樹・そ の他低木生 育 ササその 他やぶ	小枝枯損	無	無	無	良	無	武田信玄 の兜松	有	3	天然記念物等(市 町村)	解説板	薬剤散布・施肥	
20 203-010 [5438-41-06]	単木	上田市 前山寺	社寺	300以上	ナナ	675		20	17	道路	裸地	頭頂部幹折 れ	無	無	無	良	無	無	不明	2	天然記念物等(市 町村)	無	無	
20 203-011 [5438-41-06]	単木	上田市 前山寺	社寺	300以上	ナナ	665		18	17	道路	裸地	頭頂部幹折 れ	不明	無	有	良	無	無	不明	2	天然記念物等(市 町村)	無	枯損部の削除、 枝下ろし	
20 203-012 [5438-41-05]	単木	上田市 龍光寺	社寺	300以上	ナナ	660		26	20	道路	裸地	無	不明	無	有	良	不明	無	不明	2	風致地区・緑地 保全地区等	樹名板	無	
20 203-013 [5438-41-22]	単木	上田市 別所温泉 常楽寺	社寺	200~299	ナナ	328		35	10	樹林	草地・地被 類	無	無	無	有	良	無	無	無	3	無	無	無	
20 203-014 [5438-41-12]	単木	上田市 別所温泉 北向観音	社寺	300以上	ナナ	565		24	14	その他	裸地	頭頂部幹折 れ	無	無	有	良	信仰対象あり	愛染カツ ラ	有	2	天然記念物等(市 町村)	解説板	保護柵設置	
20 203-015 [5438-41-52]	単木	上田市 東昌寺	社寺	200~299	ナナ	336		14	10	樹林	裸地	下部幹折れ	無	無	有	良	無	無	不明	2	風致地区・緑地 保全地区等	樹名板	無	
20 203-016 [5438-41-52]	単木	上田市 東昌寺	社寺	200~299	ナナ	308		25	14	樹林	裸地	無	無	無	有	良	無	無	不明	2	風致地区・緑地 保全地区等	樹名板	無	
20 203-017 [5438-41-52]	単木	上田市 東昌寺	社寺	200~299	ナナ	334		14	15	樹林 道 路	草地・地被 類 舗装	頭頂部幹折 れ	無	無	有	良	無	無	無	3	風致地区・緑地 保全地区等	樹名板	薬剤散布・施肥	
20 203-018 [5438-41-75]	単木	上田市 大日堂	社寺	200~299	ナナ	328		35	13	樹林	草地・地被 類	小枝枯損	無	無	有	良	無	無	無	3	無	無	無	
20 203-019 [5438-41-73]	単木	上田市 尊念寺	社寺	200~299	ナナ ナナ	320 382	190 211	14 15	6 9	3 2	樹林	裸地 草地・ 地被類	小枝枯損	無	無	有	良	無	無	無	2	風致地区・緑地 保全地区等	樹名板	薬剤散布・施肥
20 203-020 [5438-41-73]	単木	上田市 出浦室賀 神社	社寺	300以上	ナナ	448		13	11	樹林	裸地 草地・ 地被類	大枝枯損 下部幹折れ	無	無	有	不良:一 部枯損	信仰対象あり	無	不明	2	風致地区・緑地 保全地区等	樹名板	枯損部の削除、 枝下ろし	
20 203-021 [5438-41-43]	単木	上田市 諏訪神社	その他 公有	300以上	ナナ ナナ ナナ	500 380 350		15 15 13	14 14 12	樹林	裸地	大枝枯損 空洞あり	無	無	有	不良:一 部枯損	無	無	無	2	風致地区・緑地 保全地区等	樹名板	無	
20 203-022 [5438-41-56]	単木	上田市 神明社	その他 公有	300以上	ナナ ナナ ナナ	650 430 300		18 18 16	28 20 16	樹林	裸地	大枝枯損 空洞あり	不明	無	有	不良:一 部枯損	無	無	無	2	風致地区・緑地 保全地区等	樹名板	無	
20 203-023 [5438-41-55]	単木	上田市 吉田	その他 公有	300以上	ナナ	450		12	8	3 耕地	草地・地被 類	大枝枯損	無	無	有	不良:一 部枯損	信仰対象あり	無	不明	1	風致地区・緑地 保全地区等	樹名板	無	

コード番号 【3次カテゴリ】	区分	所在地、 通称名	所有者	推定樹齢 (年)	巨木測定値 樹種名	幹周 (cm)	主幹 (cm)	樹高 (m)	枝立 (m)(本)	周囲 の 状況	根元 の 状況	欠損度	動物生息 鳥 獣	着生 植物	健全 度	信仰対象	独特の 呼称	故事 伝承	視 認 性	保護制度指定	解説 板等	特記事項	
20 203-024 【5438-41-78】	単木	上田市 中之条	その他 公有	300以上	ナナ	424		13 10		耕地 道 路	草地・地被 類 舗装	無	無	無	良	信仰対象あり	無	不明	2	風致地区・緑地 保全地区等	樹名板	無	
20 203-025 【5438-41-78】	樹林 0.125 ha 推定:9本	上田市 宮川神社	その他 公有	300以上	ナナ Iゾウ	338 360		20 17 20 15		樹林	裸地	枯損木やや あり	不明	無	良	信仰対象あり	無	不明	2	風致地区・緑地 保全地区等	無	無	
20 203-026 【5438-42-06】	樹林 0.2 ha 推定:4本	上田市 荒神宮	社寺	300以上	ナナ	402		16 12		樹林	裸地	枯損木やや あり	不明	無	不良:一 部枯損	不明	無	無	2	風致地区・緑地 保全地区等	無	無	
20 203-027 【5438-41-95】	単木	上田市 下半道	不明	300以上	ナナ	375		13 18 5		樹林	草地・地被 類	小枝枯損	無	無	良	信仰対象あり	無	不明	3	風致地区・緑地 保全地区等	樹名板	薬剤散布・施肥	
20 203-028 【5438-41-99】	単木	上田市 芳泉寺	社寺	300以上	ナナ ナナ	332 327		18 16 16 14		樹林	裸地	大枝枯損 小枝枯損	無	無	有	良	無	無	2	風致地区・緑地 保全地区等	樹名板	無	
20 203-029 【5438-42-90】	単木	上田市 虚空蔵堂	その他 公有	300以上	ナナ ナナ	418 314		24 20 20 15		樹林	裸地	大枝枯損	無	無	有	良	無	無	不明	2	風致地区・緑地 保全地区等	樹名板	無
20 203-030 【5438-41-96】	単木	上田市 天満天神 社	その他 公有	300以上	ナナ	388		20 20		樹林	裸地 草地・ 地被類	大枝枯損	無	無	良	無	無	不明	2	風致地区・緑地 保全地区等	樹名板	無	
20 203-031 【5438-42-90】	単木	上田市 大屋神社	社寺	300以上	ナナ	630		15 5		樹林	裸地	下部幹折れ 空洞あり	無	無	有	不良:枯 死寸前	信仰対象あり	無	不明	3	天然記念物等(市 町村)	無	保護樹設置
20 203-032 【5438-42-90】	樹林 0.37 ha 推定:10本	上田市 大屋神社	社寺	300以上	ナナ	385		22 16		樹林	裸地	枯損木やや あり	不明	無	良	信仰対象あり	無	不明	2	天然記念物等(市 町村)	解説板	無	
20 203-033 【5438-42-80】	樹林 0.27 ha 推定:6本	上田市 八幡神社	その他 公有	300以上	ナナ	398		20 20		樹林	裸地	無	不明	無	良	無	無	無	2	風致地区・緑地 保全地区等	無	無	
20 203-034 【5438-42-80】	単木	上田市 屋蓮寺	社寺	200~299	ナナ	371		18 10 5		道路	裸地 舗装	無	無	無	良	不明	無	不明	2	無	無	無	
20 203-035 【5438-42-70】	単木	上田市 科野大宮 社	社寺	300以上	ナナ ナナ ナナ	762 658 674		18 20 16 22 18 20		樹林	裸地	小枝枯損	不明	無	良	不明	無	不明	2	天然記念物等(市 町村)	解説板	無	
20 203-036 【5438-42-70】	単木	上田市 科野大宮 社	社寺	300以上	イゾウ	364		22 16		樹林	裸地	大枝枯損	無	無	有	良	無	無	不明	2	天然記念物等(市 町村)	無	無
20 203-037 【5438-42-51】	単木	上田市 堀川神社	その他 公有	300以上	Iゾウ	335		18 16		その他	裸地	空洞あり	無	無	良	無	無	無	2	風致地区・緑地 保全地区等	樹名板	無	
20 203-038 【5438-42-42】	単木	上田市 岩下	その他 公有	300以上	ナナ ナナ	1080 1050	330	12 18 3 13 20		その他	裸地	下部幹折れ 空洞あり	無	無	無	不良:一 部枯損	不明	天神宮の ケヤキ	不明	2	天然記念物等(市 町村)	解説板	保護樹設置
20 203-039 【5438-42-33】	単木	上田市 大屋神社	社寺	300以上	ナナ	300		18 16		樹林	裸地	大枝枯損	不明	無	良	無	無	無	3	風致地区・緑地 保全地区等	無	無	
20 203-040 【5438-42-73】	単木	上田市 古里	個人	200~299	ナナ	400		6 5		その他	裸地	頭頂部幹折 れ	無	無	良	無	無	無	3	風致地区・緑地 保全地区等	樹名板	無	

コード番号 [3次メッシュ]・ト	区分	所在地、 通称名	所有者	推定樹齢 (年)	巨木測定値 樹種名	幹周 (cm)	主幹 (cm)	樹高 (m)	枝張 (m)	株 立 (本)	周囲 の 状況	根元 の 状況	欠損度	動物生息 鳥 獣	着生 植物	健全 度	信仰対象	独特の 呼称	故事 伝承	視 認 性	保護制度指定	解説 板等	特記事項	
20 203-041 [5438-42-63]	単木	上田市 榎井神社	その他 公有	200~299	ナナ	319		22	16		その他	裸地	大枝枯損	不明	無	無	無	無	無	2	風致地区・緑地 保全地区等	樹名板	無	
20 203-042 [5438-42-63]	単木	上田市 古里	個人	300以上	ナナ	407		15	10		その他	裸地	大枝枯損	無	無	無	不良：一 部枯損	無	無	無	2	風致地区・緑地 保全地区等	樹名板	無
20 203-043 [5438-42-73]	単木	上田市 広野迎神 社	その他 公有	300以上	ナナ	520		12	18		建物群	裸地	大枝枯損 小枝枯損	無	無	無	無	無	無	3	風致地区・緑地 保全地区等	樹名板	無	
20 203-044 [5438-42-75]	樹林 0.35 ha 推定:6本	上田市 大日しよ う神社	その他 公有	300以上	ナナ	670		22	18		樹林	裸地	枯損木やや あり	不明	無	無	無	無	無	2	風致地区・緑地 保全地区等	無	無	
20 203-045 [5438-42-84]	単木	上田市 深区神社	その他 公有	300以上	ナナ	390		20	18		樹林	裸地	無	無	無	無	無	無	無	2	風致地区・緑地 保全地区等	樹名板	無	
20 204-001 [5438-00-85]	単木	岡谷市 神ノ木	その他 公有	300以上	ナナ	650		10	15	1	耕地 建 物群	裸地 草地・ 地被類	大枝枯損 下部幹折れ 空洞あり 異常なコブ あり	無	無	無	不良：一 部枯損	無	無	1	天然記念物等(市 町村)	解説板	支柱設置 定期的 な下刈り・清掃	
20 204-002 [5438-00-75]	樹林 0.1 ha 実測:9本	岡谷市 八幡社	社寺	100~199	ナナ ナナ ナナ ナナ	360 310 300 300		30 30 30 30	15 15 15 15	1 1 1 1	建物群 道路	裸地 舗装	枯損木やや あり	不明	不明	無	不良：一 部枯損	無	無	1	無	無	定期的な下刈り ・清掃 枯損部の 削除、枝下ろし	
20 204-003 [5438-00-35]	単木	岡谷市 小坂観音	社寺	300以上	ナナ	550	200	27	5	4	樹林	裸地	頭頂部幹折 れ 空洞あ り 異常な コブあり	無	無	有	不良：枯 死寸前	無	不明	有*	3	天然記念物等(市 町村)	解説板	保護欄設置
20 204-004 [5438-00-35]	並木 200 m 実測:18本	岡谷市 小坂観音	社寺	伝承 400	ナナ	450		35	10	1	樹林	草地・地被 類 舗装	無	ブナ ナナ ナナ	無	無	無	無	無	1	天然記念物等(市 町村)	無	定期的な下刈り ・清掃 枯損部の 削除、枝下ろし	
20 204-005 [5438-00-31]	単木	岡谷市 新倉区	その他 公有	200~299	ナナ	670	300	24	20	2	樹林	裸地	小枝枯損	無	無	無	無	無	無	2	天然記念物等(市 町村)	樹名板 解説板	無 定期的な下刈り ・清掃 枯損部の 削除、枝下ろし	
20 204-006 01/02 [5438-00-31]	樹林 0.1 ha 実測:5本	岡谷市 駒沢諏訪 神社	その他 公有	200~299	ナナ ナナ ナナ ナナナ	510 370 320 360		30 25 20 25	15 20 10 20	1 1 1 1	樹林 耕 地 建物 群	草地・地被 類	無	無	無	無	無	無	無	1	無	樹名板 解説板	無 定期的な下刈り ・清掃 枯損部の 削除、枝下ろし	
20 204-006 02/02 [5438-00-31]	樹林	岡谷市 駒沢諏訪 神社			ナナ	310		20	10	1														
20 204-007 [5438-00-31]	単木	岡谷市 昌福寺	社寺	300以上	ナナ	330		17	10	1	樹林 耕 地	裸地	大枝枯損 頭頂部幹折 れ 異常な コブあり	無	無	有	不良：一 部枯損	無	不明	有*	3	天然記念物等(市 町村)	樹名板 解説板	保護欄設置
20 204-008 [5438-00-31]	樹林 0.1 ha 実測:4本	岡谷市 渡矢神社	その他 公有	200~299	ナナ ナナ ナナ ナナ	310 450 450 320	250 200 100	30 30 30	10 10 8 25	1 2 3 1	樹林 耕 地 道路	裸地 草地・ 地被類 その他やぶ	枯損木やや あり	不明	不明	無	無	無	無	1	無	無	無 定期的な下刈り ・清掃 枯損部の 削除、枝下ろし	

コード番号 [3次メカコード]	区分	所在地 通称名	所有者	推定樹齢 (年)	巨木測定値 樹種名	幹周 (cm)	主幹 (cm)	樹高 (m)	枝張 (m)	株立 (本)	周囲 の 状況	根元 の 状況	欠損度	動物主患 鳥 獣	着生 植物	健全 度	信仰対象	独特の 呼称	故事 伝承	視 認 性	保護制度指定	解説 板等	特記事項		
20 204-009 [5438-00-93]	01/02 樹林 0.1 ha 実測:8本	岡谷市 今井家	個人	伝承 400	ヒキ ヒキ サ ヤ	380 300 408 385		30 25 30 30	15 10 10 15	1 1 1 1	樹林 耕 地 建物 群 道路	裸地 草地・ 地被類	枯損木やや あり	不明	幼木*	無	不良:一 部枯損	無	今井家の 屋敷林	有*	1	無	無	定期的な下刈り ・清掃 枯損部の 削除、枝下ろし	
20 204-009 [5438-00-93]	02/02 樹林 0.1 ha 実測:2本	岡谷市 今井家	個人	300以上	加 加	610 400	200 200	25 25	20 20	5 3	樹林	草地・地被 類 雑樹・そ の他低木生 育 ササその 他やぶ	枯損木やや あり	不明	幼木*	無	不良:一 部枯損	無	今井家の カツラ	無	1	天然記念物等(市 町村)	無	定期的な下刈り ・清掃 枯損部の 削除、枝下ろし	
20 205-001 [5337-26-16]	単木	飯田市 市役所内	市町村	100~199	ヤ	380		22	25		その他	裸地	無	無	無	無	良	無	無	無	1	無	無	無	
20 205-002 [5337-26-16]	単木	飯田市 愛宕神社	社寺	伝承 740	トビガ ン	610	250	11	13	3	樹林 公 園	裸地	大枝枯損 頭頂部折 れ 空洞あ り	無	無	有	不良:一 部枯損	信仰対象あり	清秀桜	有*	3	天然記念物等(市 町村)	樹名板 解説板	保護棚設置 支柱 設置	
20 205-003 [5337-26-14]	単木	飯田市	個人	300以上	ゾ リ	575		18	21		建物群 道路	裸地 ササ その他やぶ	無	無	無	有	良	無	羽場の大 楠	不明	2	天然記念物等(市 町村)	樹名板	無	
20 205-004 [5337-26-14]	単木	飯田市	個人	300以上	ヒ ヤ	330		11	13		耕地 道 路	裸地 草地・ 地被類	無	無	無	有	良	信仰対象あり	羽場の大 松		3	天然記念物等(市 町村)	樹名板	無	
20 205-005 [5337-26-24]	単木	飯田市 正永寺原	個人	伝承 600	イ ヨ	650		30	18		耕地	裸地 草地・ 地被類	大枝枯損	無	無	無	良	無	正永寺原 の公孫樹	有*	1	天然記念物等(市 町村)	樹名板 解説板	無	
20 205-006 [5337-16-82]	単木	飯田市 鳥屋同志	市町村	300以上	加	400		20	20		その他	裸地	無	無	無	有	良	無	鳥屋同志 のカヤの 木	無	1	天然記念物等(市 町村)	樹名板	保護棚設置	
20 205-007 [5337-26-05]	樹林 0.1 ha 実測:23本	飯田市 一色神社	社寺	300以上	サ 	490		40	14		樹林	裸地	無	無	無	無	良	信仰対象あり	一色の大 杉	無	1	天然記念物等(市 町村)	樹名板	無	
20 205-008 [5337-26-16]	単木	飯田市 台庁の庭	市町村	300以上	トビガ ン	400		15	10		建物群	裸地	大枝枯損 頭頂部折 れ	不明	不明	有	不明	不明	不明	不明	不明	3	不明	無	保護棚設置
20 205-009 [5337-26-16]	単木	飯田市 美術博物館	不明	不明	ヤ	350		20	20	1	公園	ササその他 やぶ	小枝枯損	不明	不明	無	無	無	無	無	無	2	無	無	無
20 205-010 [5337-26-16]	単木	飯田市 美術博物館	市町村	300以上	トビガ ン	450		20	20	1	建物群	ササその他 やぶ	無	不明	不明	有	良	無	安富の桜	有*	2	天然記念物等(都 道府県)	解説板	無	
20 206-001 [5438-00-69]	単木	諏訪市 先ノ宮神 社	社寺	伝承 660	ヤ	815		35.6	25	1	樹林	裸地	大枝枯損 空洞あり	無	無	無	不良:一 部枯損	信仰対象あり	先の宮の ケヤキ	有*	2	天然記念物等(市 町村)	解説板	枯損部の削除、 枝下ろし	
20 206-002 [5338-70-99]	単木	諏訪市 諏訪大社 上社	社寺	300以上	加	487		20	19	1	樹林	雑樹・その 他低木生 育 ササその 他 やぶ	無	不明	不明	有	良	不明	諏訪大社 上社の力 ヤ	不明	2	天然記念物等(市 町村)	樹名板	無	

コード番号 [3次メッシュコード]	区分	所在地 通称名	所有者	推定樹齢 (年)	巨木測定値 樹種名	幹周 (cm)	主幹 (cm)	樹高 (m)	枝張 (m)(本)	周囲 の 状況	根元 の 状況	欠損度	動物生息 鳥 獣	着生 植物	健全 度	信仰対象	独特の 呼称	故事 伝承	視 認 性	保護制度指定	解説 板等	特記事項	
20 206-003 [5438-00-16]	単木	諏訪市 有翼江音 寺	社寺	100~199	シラビサ	375		20 22.8	1	樹林	稚樹・その 他低木生育 舗装	大枝枯損 空洞あり	不明	不明	無	不良：一 部枯損	不明	江音寺の シダレヤ ナギ	不明	2	天然記念物等(市 町村)	樹名板	無
20 206-004 01/02 [5438-01-21]	単木	諏訪市 桑原仏法 寺	社寺	200~299	イロ	410		38 22.6	1	樹林	裸地	無	不明	不明	無	良	無	仏法寺の イチョウ	不明	1	天然記念物等(市 町村)	無	無
20 206-004 02/02 [5438-01-21]	単木	諏訪市 桑原仏法 寺	社寺	200~299	ササ	550		20 24.1	1	樹林	裸地	大枝枯損 空洞あり	不明	不明	無	不良：一 部枯損	無	不明	不明	2	無	無	無
20 206-005 [5438-01-11]	単木	諏訪市 神戸地藏 院	社寺	200~299	カサ	450		30 21	1	樹林	裸地 稚樹・ その他低木 生育	小枝枯損 異常なコブ あり	不明	不明	無	不良：一 部枯損	不明	地藏院の カツラ	不明	2	天然記念物等(市 町村)	樹名板	無
20 206-006 [5338-70-99]	樹林 0.1 ha 実測:4本	諏訪市 諏訪大社	社寺	300以上	ササ ササ ササ ササ	570 410 390 380		30 16.4 30 15 30 15 30 15	1	樹林	草地・地被 類	枯損木やや あり	不明	不明	有	不良：一 部枯損	不明	諏訪大社 の五本杉	有*	1	天然記念物等(市 町村)	解説板	無 その他
20 206-007 [5338-70-99]	樹林 11.4666 ha 推定:300本	諏訪市 諏訪大社 上社	社寺	300以上	ササ	870		35 37.6	1	樹林	裸地 草地・ 地被類 稚樹 ・その他低 木生育 舗装	枯損木やや あり	不明	不明	有	良	信仰対象あり タブーあり 祭 事あり	諏訪大社 上社境内 社殿	不明	1	天然記念物等(市 町村)	無	無
20 206-008 01/02 [5438-00-59]	単木	諏訪市 温泉寺	社寺	300以上	トビガン	315		8 7.5	1	その他	舗装	大枝枯損 空洞あり	無	無	有	不良：枯 死寸前	無	温泉寺の シダレザ クラ	有*	2	天然記念物等(市 町村)	無	無
20 206-008 02/02 [5438-00-59]	単木	諏訪市 温泉寺	社寺	300以上	トビガン	364		20 15.4	1	その他	舗装	小枝枯損	無	無	有	良	無	温泉寺の シダレザ クラ	有*	1	天然記念物等(市 町村)	無	無
20 206-009 [5338-71-80]	単木	諏訪市 天狗山	個人	300以上	イイ	477		15 19.5	1	樹林	稚樹・その 他低木生育 ササその他 やぶ	空洞あり	不明	不明	無	不良：一 部枯損	信仰対象あり	天狗山の イチイ	不明	2	天然記念物等(市 町村)	無	無 その他
20 206-010 [5338-71-80]	単木	諏訪市 天狗山	個人	200~299	イイ	440		19 21.5	1	樹林	稚樹・その 他低木生育 ササその他 やぶ	大枝枯損 空洞あり	不明	不明	有	不良：一 部枯損	信仰対象あり	天狗山の トチノキ	不明	2	天然記念物等(市 町村)	無	無 その他
20 206-011 [5338-71-90]	単木	諏訪市 神宮寺	個人	100~199	イロ	370		20 21	1	耕地 其 その他	稚樹・その 他低木生育 ササその他 やぶ	無	不明	不明	無	良	不明	大祝家の イチョウ	不明	2	天然記念物等(市 町村)	無	無
20 207-001 [5438-72-62]	樹林 0.75 ha 実測:5本	須坂市 越智神社	社寺	不明	ササ ササ ササ	480 350 580 460		22 25.5 18 17 17 20 20 20	1	樹林 建 物群 道 路	裸地	倒木ややあ り	無	無	無	良	無	越智神社 社殿	無	1	無	無	無
20 207-002 [5438-72-64]	樹林 1 ha 実測:3本	須坂市 米持神社	社寺	不明	ササ ササ ササ	350 350 480		18 24 21 19 20 26	1	樹林 道 路	裸地	倒木ややあ り	無	無	無	良	無	無	無	1	無	無	無

コード番号 [3次コード]	区分	所在地、 通称名	所有者	推定樹齢 (年)	巨木測定値 樹種名	幹周 (cm)	主幹 (cm)	樹高 (m)	枝張 (m)	立 (本)	周囲 の 状況	根元 の 状況	欠損度	動物生息 鳥 獣	着生 植物	健全 度	信仰対象	独特の 呼称	故事 伝承	視 認 性	保護制度指定	解説 板等	特記事項
20 207-003 [5438-72-52]	樹林 0.34 ha 実測:19本	須坂市 小坂神社	社寺	不明	カク カク カク	500 490 460		28 30.7 16 16 25 28.4	1 1 1	樹林	裸地	倒木ややあ り	無	無	無	良	信仰対象あり	小坂神社 社叢	不明	1	天然記念物等(市 町村)	その他	無
20 207-004 [5438-72-52]	単木	須坂市 金口山麓	個人	不明	加	400		8 12.5	1	樹林	ササその他 やぶ	大枝枯損	無	無	無	良	無	無	無	2	無	無	無
20 207-005 [5438-72-84]	樹林 0.15 ha 実測:7本	須坂市 熊野神社	社寺	不明	イヨ シキ イイ	390 380 300		30 15.8 22 12 13 6.9	1 1 1	樹林 道 路	裸地	枯損木やや あり	無	無	無	良	無	熊野神社 社叢	不明	1	天然記念物等(市 町村)	その他	無
20 207-006 [5438-72-92]	単木	須坂市 土手内	個人	200~299	イヨ	320		8 11.3	1	建物群 道路	裸地	小枝枯損	無	無	無	良	無	無	無	2	無	無	無
20 207-007 [5438-72-92]	並木 250 m 実測:12本	須坂市 権現	その他 公有	不明	イヨ カク カク カク	300 310 300 350		25 19.5 25 23 7 17 20 12.5	1 1 3 1	樹林 耕 地 道路	草地・地被 類	枯損木やや あり	無	無	無	不良:一 部枯損	無	村山権現	無	1	無	無	無
20 207-008 [5538-02-14]	単木	須坂市 別府組沖	個人	不明	ヒゲヒ	380		12 15.7	1	耕地 建 物群	草地・地被 類	下部幹折れ	無	無	無	不良:一 部枯損	無	無	無	2	天然記念物等(市 町村)	その他	無
20 207-009 [5538-02-04]	単木	須坂市 別府組沖	個人	不明	ヒゲヒ	307		16 14.5	1	耕地 道 路	草地・地被 類	小枝枯損	無	無	無	良	無	無	無	1	無	無	無
20 207-010 [5538-02-14]	単木	須坂市 新田組沖	個人	不明	カク	427		15 27.6	1	耕地 建 物群 道 路	草地・地被 類	小枝枯損	無	無	無	無	無	無	無	1	天然記念物等(市 町村)	その他	無
20 207-011 [5438-72-87]	単木	須坂市 蓮生寺	社寺	不明	カク	498		28 14	1	樹林	雑樹・その 他低木生 育	小枝枯損	無	無	無	良	無	無	無	2	無	無	無
20 207-012 [5438-72-67]	単木	須坂市 長妙寺	社寺	不明	イヨ	420		21 11.3	1	樹林 道 路	草地・地被 類	無	無	無	無	良	無	無	不明	2	無	無	無
20 207-013 [5438-72-68]	単木	須坂市 洞人観音 堂	社寺	不明	イヨ	420		22 20.5	1	樹林	裸地	小枝枯損	無	無	無	良	無	無	無	1	無	無	無
20 207-014 [5438-72-65]	単木	須坂市 興国寺	社寺	不明	イヨ	460		26 19.5	1	樹林 公 園	裸地	小枝枯損	無	無	無	良	無	無	無	1	無	無	無
20 207-015 [5438-72-75]	樹林 0.6 ha 実測:3本	須坂市 勝善寺	社寺	300以上	カク	500		16 28	1	樹林 建 物群 道 路	裸地 ササ その他や ぶ	枯損木やや あり	無	無	無	良	無	無	無	1	無	無	無
20 207-016 [5438-72-75]	樹林 0.7 ha 実測:2本	須坂市 曾願寺	社寺	不明	イヨ カク	340 400		23 21 20 21	1 1	樹林	草地・地被 類	倒木ややあ り	無	無	無	良	無	無	無	2	無	無	無
20 207-017 [5438-72-37]	単木	須坂市 萬庵寺	社寺	300以上	カク	495		30	1	樹林 耕 地	草地・地被 類 雑樹・そ の他低木生 育	小枝枯損	無	無	無	良	無	無	不明	1	天然記念物等(市 町村)	その他	無
20 207-018 [5438-72-37]	単木	須坂市 龜倉神社	社寺		ヒゲヒ	345		15 17.2	1	樹林 道 路	草地・地被 類 雑樹・そ の他低木生 育	下部幹折れ	無	無	無	不良:一 部枯損	無	無	無	2	無	無	無

コード番号 【3次元コード】	区分	所在地、 通称名	所有者	推定樹齢 (年)	巨木測定値 樹種名	幹周 (cm)	主幹 (cm)	樹高 (m)	枝張 (m)	立 (本)	周囲 の 状況	根元 の 状況	欠損度	動物生息 鳥 獣	着生 植物	健全 度	信仰対象	独特の 呼称	故事 伝承	視 認 性	保護制度指定	解説 板等	特記事項	
20 207-019 【5438-72-47】	単木	須坂市 下米子	社寺		柿*	460		25	15.8	1	樹林	裸地	小枝枯損	無	無	無	良	信仰対象あり	無	不明	2	無	無	無
20 207-020 【5438-72-57】	樹林 0.26 ha 実測:2本	須坂市 上平神社	社寺	不明	カシ カシ	400 400		25 26	22 20	1 1	樹林 道 路	草地・地被 類	倒木ややあ り	無	無	無	良	無	無	無	1	無	無	無
20 207-021 【5438-72-85】	樹林 1 ha 実測:3本	須坂市 芝宮	社寺	不明	カシ カシ 柿*	556 528 310		23 23 20	21.9 21.9	1 1 1	樹林 公 園		倒木ややあ り	無	無	無	無	無	無	無	1	無	無	無
20 207-022 【5438-72-28】	単木	須坂市 広正寺	社寺	不明	ドヒガク	400		8	12.5	1	樹林 道 路	裸地	小枝枯損	無	無	無	良	無	無	無	2	無	無	無
20 207-023 【5438-72-74】	樹林 1.24 ha 実測:22本	須坂市 墨坂神社	社寺	不明	カシ カシ	400 420		30 35	23 19	1 1	樹林 公 園 道路	裸地 草地・ 地被類	枯損木やや あり	無	無	無	良	信仰対象あり	墨坂神社 社殿	無	1	天然記念物等(市 町村)	その他	無
20 207-024 【5438-72-58】	単木	須坂市 延命地藏 堂	市町村	300以上	ドヒガク	560		12	15	2	建物群 道路	草地・地被 類	大枝枯損 空洞あり	無	無	無	不良:一 部枯損	不明	延命地藏 堂の桜	不明	3	天然記念物等(市 町村)	解説板	支柱設置 定期的 な下刈り・清掃
20 207-025 【5438-72-63】	単木	須坂市 井上小学 校	市町村	不明	カシ	300		20	19	1	耕地 そ の他	裸地	小枝枯損	無	無	無	良	無	無	無	1	無	無	無
20 207-026 【5438-72-75】	単木	須坂市 小山小学 校	市町村	100~199	カシ/クサ	305		16	15	1	その他	裸地	無	不明	不明	無	良	無	無	有*	2	無	無	無
20 207-027 【5438-72-66】	単木	須坂市 水神様	社寺	不明	カシ	408		20	29	1	樹林	裸地	無	不明	不明	無	良	信仰対象あり	無	無	1	無	無	無
20 207-028 【5438-72-66】	単木	須坂市 天徳寺	社寺	不明	カシ カシ	303 395		21 20	10 15	1 1	樹林	裸地	無	不明	不明	無	良	無	無	無	1	無	無	無
20 208-001 【5438-33-84】	単木	小諸市 上日影	個人	300以上	カシ	440		13	14	1	建物群 その他	裸地 雑樹・ その他低木 生育 ササそ の他やぶ	無	無	無	無	良	無	無	無	2	その他制度	樹名板	定期的な下刈り ・清掃
20 208-002 【5438-33-84】	単木	小諸市 神明	個人	300以上	カシ	600		20	18	1	建物群 その他	裸地 雑樹・ その他低木 生育 ササそ の他やぶ	無	無	無	無	良	無	無	無	1	その他制度	樹名板	定期的な下刈り ・清掃
20 208-003 【5438-33-74】	単木	小諸市 六道	その他 公有	300以上	カシ	900		13	16	1	建物群 その他	裸地 草地・ 地被類 舗装	大枝枯損 頭頂部幹折 れ	無	無	無	不良:一 部枯損	祭事あり	六道原の 一本樺	有*	2	その他制度	樹名板 解説板	支柱設置 定期的 な下刈り・清掃 枯損部の削除、 枝下ろし
20 208-004 【5438-33-63】	単木	小諸市 北小原 神明社	社寺	300以上	カシ カシ	360 310		15 17	12 15	1 1	樹林 耕 地 道路	裸地 雑樹・ その他低木 生育 ササそ の他やぶ	無	無	無	有	良	信仰対象あり	無	無	1	その他制度	樹名板	定期的な下刈り ・清掃
20 208-005 【5438-33-55】	単木	小諸市 宮ノ前	個人	200~299	カシ	300		16	14	1	耕地 建 物群 道 路	草地・地被 類 雑樹・そ の他低木生 育 ササそ の他やぶ	無	無	無	無	良	無	無	無	1	その他制度	樹名板	無



コード番号 [3次メジャー]	区分	所在地, 通称名	所有者	推定樹齢 (年)	巨木測定値 樹種名	幹周 (cm)	主幹 (cm)	樹高 (m)	枝張 (m)	株立 (本)	周囲の 状況	根元の 状況	欠損度	動物生態 鳥 獣	着生 植物	健全度	信仰対象	独特の 呼称	故事 伝承	視 認 性	保護制度]指定	解説 板等	特記事項	
20 208-006 [5438-33-35]	単木	小諸市 藤塚	社寺	300以上	カガ	300		7	5	1	樹林 耕 地	裸地 草地・ 地被類	無	無	無	良	信仰対象あり	無	無	3	その他制度	樹名板	定期的な下刈り・ 清掃	
20 208-007 [5438-33-46]	単木	小諸市 蓮来	個人	200~299	カガ	330	300	7	18	2	建物群 道路	裸地	小枝枯損 頭頂部幹折 れ	無	無	無	不良：一部 枯損 異常落葉	無	無	無	3	その他制度	樹名板	定期的な下刈り・ 清掃
20 208-008 [5438-33-56]	樹林 57.6 ha	小諸市 和田森	その他 公有	200~299	カガ カガ	330 350		20 25		1	樹林 建 物群 道路	裸地 雑樹・ その他低木 生育	無	無	無	有 良	信仰対象あり	和田森	無	1	その他制度	樹名板	定期的な下刈り・ 清掃	
20 208-009 [5438-33-44]	樹林 50 ha 実測:9本	小諸市 宮の北 支江院	社寺	300以上	カガ カガ カガ カガ	480 300 360	200	25 25 30	20 14 14	2 1 1	樹林 建 物群 道路	裸地 雑樹・ その他低木 生育 蕎麦	無	無	無	無 良	信仰対象あり	無	無	1	その他制度	樹名板	定期的な下刈り・ 清掃	
20 208-010 [5438-33-34]	樹林 19.2 ha 実測:4本	小諸市 宮の前 弥美登壇	社寺	200~299	カガ カガ	360 360			10 8	1 1	樹林 建 物群 道路	雑樹・その 他低木生育 蕎麦	無	無	無	良	信仰対象あり	無	無	1	その他制度	樹名板	定期的な下刈り・ 清掃	
20 208-011 [5438-33-75]	単木	小諸市 前原	その他 公有	300以上	カガ	330		10		1	建物群 道路	裸地 雑樹・ その他低木 生育 蕎麦	小枝枯損 頭頂部幹折 れ	無	無	無	不良：一 部枯損	無	無	無	3	その他制度	樹名板	定期的な下刈り・ 清掃
20 208-012 [5438-33-86]	単木	小諸市 荒井	その他 公有	300以上	カガ	440	300	10	10	2	建物群 道路	裸地 蕎麦	無	無	無	無 良	信仰対象あり	御神木	無	2	その他制度	樹名板	定期的な下刈り・ 清掃	
20 208-013 [5438-33-86]	単木	小諸市 南大道砂 道祖神	その他 公有	300以上	カガ	600		13	14	1	耕地 建 物群 道路	裸地 蕎麦	空洞あり 異常なコブ あり	無	無	無	不良：一 部枯損	信仰対象あり	無	不明	1	その他制度	樹名板	定期的な下刈り・ 清掃
20 208-014 [5438-33-86]	単木	小諸市 北大道砂	個人	200~299	カガ	330	200	6	3	5	耕地 建 物群	裸地 ササそ の他やぶ	無	無	無	無 良	無	無	無	3	その他制度	樹名板	無	
20 208-015 [5438-33-77]	単木	小諸市 中条	個人	200~299	1ドカガ	340		11	16	1	建物群 その他	雑樹・その 他低木生育 ササその他 やぶ	異常なコブ あり	無	無	無	良	無	無	無	2	その他制度	樹名板	無
20 208-016 [5438-33-84]	単木	小諸市 野岸	個人	300以上	カガ	480		20	10	1	建物群 道路 所 他	草地・地被 類 ササそ の他やぶ	小枝枯損	無	無	無	良	無	無	無	2	その他制度	樹名板	無
20 208-017 [5438-33-84]	単木	小諸市 東野岸	個人	300以上	カガ	440		15	18	1	建物群 道路 所 他	裸地 ササそ の他やぶ	無	無	無	無 良	無	無	無	1	その他制度	樹名板	無	
20 208-018 [5438-33-77]	単木	小諸市 宮浦 諏 訪神社	社寺	300以上	カガ	610		30	20	1	樹林 建 物群 道路	裸地 草地・ 地被類	空洞あり	無	無	無	良	信仰対象あり	無	無	1	その他制度	樹名板	定期的な下刈り・ 清掃
20 208-019 [5438-33-98]	単木	小諸市 宮崎 粟 瀬諏訪神 社	社寺	300以上	カガ	440		25	22	1	樹林 建 物群 道路	裸地 雑樹・ その他低木 生育	無	無	無	無 良	信仰対象あり	無	無	1	その他制度	樹名板	定期的な下刈り・ 清掃	
20 208-020 [5438-33-84]	樹林 27 ha 実測:7本	小諸市 町屋敷 八幡宮	社寺	300以上	カガ	590		25	40	1	樹林 建 物群 道路	裸地 草地・ 地被類	無	無	無	無 良	信仰対象あり	無	無	1	その他制度	樹名板	定期的な下刈り・ 清掃	

コード番号 [3次メッシュコード]	区分	所在地, 通称名	所有者	推定樹齢 (年)	巨木測定値 樹種名	幹周 (cm)	主幹 (cm)	樹高 (m)	枝張 (m)	株 立 (本)	周囲 の 状況	根元 の 状況	欠損度	動物生息 鳥 獣	着生 植物	健全 度	信仰対象	独特の 呼称	故事 伝承	視 認 性	保護制度指定	解説 板等	特記事項	
20 208-021 [5438-43-13]	単木	小諸市 龍神前 禰正院	社寺	300以上	カブ トビツ	300 300	200	12 13	20 10	2 1	樹林 耕 地 道路	裸地 ササ その他やぶ	無	無	無	良	信仰対象あり	無	無	3	その他制度	樹名板	定期的な下刈り ・清掃	
20 208-022 [5438-43-32]	単木	小諸市 日影山	その他 公有	300以上	トビツ	410		10	10	1	樹林 建 物群	裸地 ササ その他やぶ	小枝枯損	無	無	良	無	無	無	2	その他制度	樹名板	無	
20 208-023 [5438-43-11]	単木	小諸市 寺林 東 漸寺	社寺	300以上	カブ	400		33	20	1	樹林	裸地	無	無	無	良	信仰対象あり	無	無	1	その他制度	樹名板	定期的な下刈り ・清掃	
20 208-024 [5438-43-02]	単木	小諸市 水梨 西 光寺	社寺	300以上	サ	300	200	20	10	2	樹林 建 物群	裸地	頭頂部幹折 れ 空洞あ り	無	無	無	不良：枯 死寸前	信仰対象あり	無	無	1	その他制度	樹名板	定期的な下刈り ・清掃
20 209-001 [5337-67-74]	単木	伊那市 吹上	社寺	300以上	カ	800	800	20	15	1	樹林	裸地	頭頂部幹折 れ 空洞あ り	無	無	有	不良：一 部枯損	信仰対象あり	前平のサ クラ	無	2	天然記念物等(都 道府県)	解説板	保護棚設置
20 209-002 [5337-67-63]	単木	伊那市 仲仙寺	社寺	300以上	サ		770	45	20	2	樹林	裸地	無	無	無	有	良	信仰対象あり	相生杉	無	2	自然環境保全地 域(都道府県)	樹名板	保護棚設置
20 209-003 [5338-60-43]	単木	伊那市	個人	伝承 500	カ	386		14	16	1	建物群	裸地	大枝枯損	無	無	有	良	無	つるのま つ	無	2	無	無	無
20 209-004 [5338-60-42]	単木	伊那市	法人等	300以上	カ	456		13	16	1	その他	その他	頭頂部幹折 れ	無	無	無	良	信仰対象あり	無	無	2	無	無	無
20 209-005 [5337-57-99]	樹林 0.02 ha 実測:3本	伊那市 下川手	都道府 県	200~299	カ カ カ	382 436 310		30 33 22	24 24 12	1 1 1	樹林	裸地	無	無	無	良	信仰対象あり	無	無	1	無	無	無	
20 209-006 [5338-60-01]	単木	伊那市	その他 公有	300以上	ヒ	470		27	25	1	樹林	雑樹・その 他低木生育	無	無	無	良	信仰対象あり	有	不明	2	天然記念物等(市 町村)	解説板	無	
20 209-007 [5338-50-33]	単木	伊那市	個人	300以上	カ	390		13	9	1	その他	草地・地被 類	小枝枯損	無	無	無	不良：一 部枯損	信仰対象あり	無	無	2	無	無	無
20 209-008 [5337-57-67]	樹林 0.1 ha 実測:4本	伊那市 春近神社	社寺	300以上	カ カ カ サ	518 410 478 306		27 26 27 28	24 33 31 12		樹林	裸地 舗装	無	無	無	良	信仰対象あり	無	無	1	無	無	無	
20 209-009 [5337-57-64]	単木	伊那市 白沢	個人	300以上	カ	610		11	15	1	建物群 道路	裸地	小枝枯損	無	無	有	良	無	白沢の大 グリ	無	3	天然記念物等(都 道府県)	解説板	保護棚設置
20 209-010 [5337-57-84]	樹林 0.2 ha 実測:4本	伊那市 諏訪神社	社寺	300以上	サ サ サ サ	395 480 308 350		33 33 30 32	14 13 12 10	1 1 1 1	樹林	裸地	無	無	無	良	信仰対象あり	無	無	1	風致地区・緑地 保全地区等	無	無	
20 209-011 [5337-57-94]	樹林 0.3 ha 実測:4本	伊那市 白山神社	社寺	100~199	サ サ サ サ	328 340 350 375		35 32 36 32	18 15 20 17	1 1 1 1	樹林	裸地	無	無	無	良	信仰対象あり	無	無	2	無	無	無	
20 209-012 [5337-57-94]	単木	伊那市 山矢会所	その他 公有	300以上	カ	292		32	7	1	耕地	舗装	無	無	無	良	信仰対象あり	無	無*	1	無	無	無	

コード番号 [3次元コード]	区分	所在地、 通称名	所有者	推定樹齡 (年)	巨木測定値 樹種名	幹周 (cm)	主幹 (cm)	樹高 (m)	枝張 (m)	株立 (本)	周囲 の 状況	根元 の 状況	欠損度	動物生息 鳥 獣	着生 植物	健全 度	信仰対象	独特の 呼称	故事 伝承	視 認 性	保護制度指定	解説 板等	特記事項	
20 209-013 [5337-57-85]	単木	伊那市 上村荒神	その他 公有	300以上	ナナハシ	295		21	10	1	樹林	裸地	無	無	無	良	信仰対象あり	無	無	1	無	無	無	
20 209-014 [5337-67-11]	単木	伊那市	個人	200~299	ナナハシ	280	280	15	11	1	建物群 道路	裸地 舗装	大枝枯損	無	無	有	不良：枯 死寸前	無	無	2	天然記念物等(市 町村)	解説板	その他	
20 209-015 [5337-57-96]	樹林 0.03 ha 実測:3本	伊那市 狐島お宝	社寺	300以上	ナナハシ ナナハシ ナナハシ	466 528 302		21 35 20	25 33 25	1 1 1	樹林			以*	無	良	信仰対象あり	有	無	1	無	無	無	
20 209-016 [5337-67-06]	樹林 0.2 ha 実測:2本	伊那市 常円寺	社寺	200~299	ナナハシ ナナハシ	366 300		27 26	13 11		樹林	舗装	枯損木やや あり	無	無	無	良	信仰対象あり	無	無	1	無	無	無
20 209-017 [5337-56-89]	単木	伊那市 内ノ萱	国	300以上	ナナハシ	920		30	37	1	樹林	稚樹・その 他低木生育	空洞あり	無	無	有	良	信仰対象あり	無	無	2	保安林・学術参 考保護等 風致地 区・緑地保全地 区等	樹名板	定期的な下刈り ・清掃
20 210-001 [5337-47-71]	並木 200 m 実測:1本 推定:50本	駒ヶ根市 北割光前 寺	社寺	300以上	ナナハシ	630		36	20	1	樹林	裸地	枯損木やや あり	不明	不明	無	良	信仰対象あり	無	無	1	天然記念物等(国 )	その他	無
20 210-002 [5337-47-53]	単木	駒ヶ根市 南割 円 通寺	個人	300以上	ナナハシ	600		13	7	1	その他	裸地	大枝枯損 頭頂部断折 れ 空洞あ り	無	無	有	不良：枯 死寸前	信仰対象あり	無	不明	1	無	無	無
20 210-003 [5337-47-66]	単木	駒ヶ根市 市場割 大御食神 社	社寺	300以上	ナナハシ	580		30	18	1	樹林	裸地	小枝枯損 頭頂部断折 れ	無	無	無	良	無	御蔵杉	有*	2	無	解説板	保護棚設置
20 210-004 [5337-47-66]	単木	駒ヶ根市 長春寺	社寺	300以上	ナナハシ	410		27	10.5	1	その他	裸地	頭頂部断折 れ	無	無	無	良	信仰対象あり	無	有*	1	無	無	避雷針設置
20 210-005 [5337-47-69]	樹林 0.5 ha 実測:3本	駒ヶ根市 中割番花 社	社寺	300以上	ミ ヒキ ナナハシ	450 320 300		20 20 18	12 15 10	1 1 1	樹林	裸地	枯損木やや あり	不明	不明	無	良	信仰対象あり	無	無	1	無	無	無
20 210-006 [5337-47-59]	単木	駒ヶ根市 中割、蔵 沢寺	社寺	300以上	ヒキ	360		20	12	1	その他	裸地	無	無	無	無	良	無	無	無	2	無	無	無
20 210-007 [5338-40-72]	樹林 0.3 ha 実測:4本	駒ヶ根市 中山、上 の森 祝 殿	個人	300以上	ナナハシ ナナハシ ナナハシ ナナハシ	560 330 310 340		16 22 23 25	28 10 15 12	1 1 1 1	樹林	稚樹・その 他低木生育	枯損木やや あり	不明	不明	有	良	信仰対象あり	上の森	不明	1	天然記念物等(市 町村)	無	無
20 210-008 [5337-47-88]	単木	駒ヶ根市 伊那耕地 伊那森神 社	社寺	300以上	ナナハシ	690		30	30	1	樹林	裸地	無	無	無	無	良	信仰対象あり	無	無	1	無	無	無
20 210-009 [5337-57-18]	単木	駒ヶ根市 火山 天 白社	不明	300以上	ミ	490		28	12	1	樹林	裸地	大枝枯損 空洞あり	無	無	有	良	信仰対象あり	無	無	1	無	無	無

コード番号 [3次元コード]	区分	所在地、 通称名	所有者	推定樹齢 (年)	巨木測定値 樹種名	幹周 (cm)	主幹 (cm)	樹高 (m)	枝張 (m)	株立 (本)	周囲 の 状況	根元 の 状況	欠損度	動物生息 鳥 獣	着生 植物	健全 度	信仰対象	独特の 呼称	故事 伝承	視 認 性	保護制度指定	解説 板等	特記事項	
20 210-010 [5338-50-20]	並木	駒ヶ根市 火山、高 鳥谷神社	社寺	300以上	カマ カマ カマ カマ	380 310 410 310		25 26 30 28	20 15 15 13	1 1 1 1	樹林	雑樹・その 他低木生育	枯損木やや あり	不明	不明	有 良	信仰対象あり	無	無	2	天然記念物等(都 道府県)	解説板	枯損部の削除、 枝下ろし	
20 210-011 [5337-57-39]	単木	駒ヶ根市 火山	市町村	300以上	カマ	310		11	21	1	樹林	草地・地被 類	小枝枯損	不明	不明	無 良	無	芭蕉の松	有*	1	天然記念物等(市 町村)	解説板	支柱設置 定期的 な下刈り・清掃 枯損部の削除、 枝下ろし	
20 210-013 [5337-57-07]	樹林 0.5 ha 実測:3本	駒ヶ根市 大久保 箱石神社	社寺	300以上	カマ カマ カマ	450 310 310		26 24 24	10 10 10	1 1 1	樹林	裸地	無	不明	不明	無 良	信仰対象あり	無	無	1	無	無	無	
20 211-001 [5538-02-99]	単木	中野市	社寺	不明	カマ	580		20	20	2	建物群 道路	裸地	大枝枯損	不明	不明	無 良	無	不明	不明	2	無	無	無	
20 211-002 [5538-02-89]	樹林	中野市 大徳寺	社寺	不明	カマ カマ カマ	355 314 300		25 25 20	25 20 20		樹林 耕 地	裸地	枯損木やや あり	不明	不明	無 良	無	不明	不明	1	無	無	無	
20 211-003 [5538-02-87]	樹林 実測:4本	中野市	社寺	不明	カマ カマ カマ カマ	478 360 312 445		25 25 25 25	25 20 20 20		樹林 耕 地	裸地 草地・ 地被類 ササ その他やぶ	無	不明	不明	無 良	無	不明	不明	1	無	無	無	
20 211-004 [5538-02-85]	単木	中野市	個人	不明	カマ	342		15	10		建物群 道路	裸地	頭頂部碎折 れ	不明	不明	無 不良:病 虫害	無	不明	不明	1	無	無	無	
20 211-005 01/03 [5538-02-86]	並木 実測:22本	中野市 八幡神社	社寺	不明	カマ カマ カマ カマ	443 390 345 492		25 20 20 20	20 20 20 20		公園 建 物群	裸地	枯損木多い	不明	不明	有 不良:病 虫害	無	不明	不明	1	無	無	無	
20 211-005 02/03 [5538-02-86]	並木	中野市 八幡神社			カマ カマ カマ カマ	420 470 710 438		20 20 20 20	15 15 20 15															
20 211-005 03/03 [5538-02-86]	並木	中野市 八幡神社			カマ カマ	640		20 20	20 20															
20 212-001 [5437-66-77]	単木	大町市 海ノ口	不明	300以上	カマ	413		20			公園 建 物群 道路	草地・地被 類	無	不明	不明	良	不明	不明	2	不明	無	無		
20 212-002 [5437-66-76]	樹林	大町市 海ノ口 上諏訪神 社	不明	300以上	カマ カマ	360 370		35 41			樹林 建 物群 道路	草地・地被 類		不明	不明	不良	信仰対象あり	不明	不明	不明	無	無		
20 212-003 [5437-66-16]	単木	大町市 野口	個人	200~299	カマ	325		16.6			建物群 道路	裸地 舗装	無	不明	不明	良	不明	不明	1	不明	無	無		
20 212-004 [5437-66-07]	単木	大町市 高根町 高根神社	不明	200~299	カマ	300		18			樹林	草地・地被 類	無	不明	不明	良	信仰対象あり	不明	不明	3	不明	無	無	

コード番号 [3次元コード]	区分	所在地, 通称名	所有者	推定樹齢 (年)	巨木測定値 樹種名	幹周		樹高 (m)	枝張 (m)(本)	株立 の 状況	周囲 の 状況	根元 の 状況	欠損度	動物生息		着生 植物	健全 度	信仰対象	独特の 呼称	故事 伝承	視 認 性	保護制度指定	解説 板等	特記事項
						(cm)	(cm)							鳥	獣									
20 212-005 [5437-66-06]	単木	大町市 泉	不明	300以上	カブ	415		23.5		耕地 其 その他	草地・地被 類	無	無	不明	不明	良	不明	不明	妻夫松	不明	2	不明	無	無
20 212-006 [5437-56-68]	単木	大町市 上一 一本木神社	不明	200~299	カブ	335		25.5		樹林	裸地	無	無	不明	不明	良	信仰対象あり	不明	不明	2	不明	無	無	
20 212-007 [5437-56-68]	単木	大町市 上一	個人	200~299	イロ	360		29.5		建物群 道路	草地・地被 類	無	無	不明	不明	良	不明	不明	不明	2	不明	無	無	
20 212-008 [5437-56-89]	単木	大町市 館之内 かまど神 社	不明	300以上	カブ	395		22		樹林	裸地	無	無	不明	不明	良	信仰対象あり	不明	不明	2	不明	無	無	
20 212-009 [5437-56-99]	単木	大町市 松崎	個人	300以上	カブ	630		14.5		建物群	草地・地被 類	空洞あり	無	不明	不明	不良：モ その他	不明	不明	不明	3	不明	無	無	
20 212-010 [5437-66-18]	樹林 推定:11本	大町市 若一王子 神社	社寺 個人	300以上	カブ カブ カブ	518 305 332 322		40 25 20 15		樹林	裸地 草地・ 地被類 藪	枯損木やや あり	不明	不明	不良：一 部枯損	信仰対象あり	不明	不明	1	天然記念物等(都 道府県)	無	無	無	
20 212-011 [5437-57-30]	樹林 推定:12本	大町市 宮本 仁 科神明宮	社寺	300以上	カブ カブ カブ カブ	635 640 520 392		35 45 30 25		樹林	草地・地被 類	枯損木やや あり	不明	不明	不良：一 部枯損	信仰対象あり	不明	不明	1	天然記念物等(都 道府県)	無	無	無	
20 213-001 [5538-33-53]	単木	飯山市 保育園	国	不明	カブ	650		25	20	公園 耕 地	裸地	小枝枯損	無	無	無	良	無	無	無	2	無	無	無	
20 213-002 [5538-33-21]	単木	飯山市 藤野 山 田神社	社寺	不明	カブ カブ カブ	780 600 440		35 30 35	20 20 15	耕地 建 物群	裸地	大枝枯損	無	無	無	不良：一 部枯損	信仰対象あり 祭奉あり	山田神社 の大杉	無	2	天然記念物等(市 町村)	解説板	無	
20 213-003 [5538-23-64]	並木 400 m 推定:30本	飯山市 小菅	社寺	不明	カブ	525		35	7	樹林 道 路	草地・地被 類	無	無	無	無	良	無	小菅神社 杉並木	無	2	天然記念物等(都 道府県) その他 制度	解説板	無	
20 213-004 [5538-23-53]	単木	飯山市 神戸	市町村	伝承 150 0	イロ	1100		35	25	5	耕地	草地・地被 類	大枝枯損 小枝枯損	無	無	無	不良：一 部枯損	信仰対象あり	神戸の大 いちよう	有	1	天然記念物等(都 道府県)	解説板	保護欄設置
20 213-005 [5538-23-21]	単木	飯山市 下木島	社寺	伝承 140 0	カブ	900		25	25	1	耕地	裸地	大枝枯損 小枝枯損	無	無	無	良	信仰対象あり	鳥出神社 の大げや き	有	2	天然記念物等(都 道府県)	解説板	保護欄設置
20 213-006 [5538-33-61]	樹林 30 ha 推定:500本	飯山市 講倉山	国	300以上	カブ	535		35	30	1	樹林	雑樹・その 他低木生育	枯損木やや あり	無	無	有	不良：一 部枯損	信仰対象あり	無	不明	1	保安林・学術参 考保護等	無	無
20 213-007 [5538-33-11]	単木	飯山市 瀬木 高 原院	社寺	不明	カブ	504		30	20	1	樹林	裸地	小枝枯損	不明	不明	無	不良：一 部枯損	信仰対象あり	不明	不明	1	無	無	定期的な下刈り ・清掃
20 213-008 [5538-22-88]	単木	飯山市 瀬戸 八 幡様	社寺	100~199	カブ	617		25	30	1	樹林	裸地	無	加	不明	無	良	信仰対象あり	八幡様の ケヤキ	有*	1	無	無	定期的な下刈り ・清掃

コード番号 [3次元コード]	区分	所在地、 通称名	所有者	推定樹齢 (年)	巨木測定値 樹種名	幹周 (cm)	主幹 (cm)	樹高 (m)	枝張 (m)	株立 (本)	周囲 の 状況	根元 の 状況	欠損度	動物生息 鳥 獣	着生 植物	健全 度	信仰対象	独特の 呼称	故事 伝承	視 認 性	保護制度指定	解説 板等	特記事項	
20 213-009 [5538-22-48]	単木	飯山市 四ノ屋	市町村	不明	ササザ	400		15	8	1	公園	裸地	頭頂部幹折れ	無	無	無	不良：一部枯損	無	柳原小学校のヤナギ	不明	2	無	石標	無
20 213-010 [5538-22-47]	樹林 実測：4本	飯山市 旭神社	社寺	不明	ササザ ササザ ササザ ササザ	338 315 360 415		30	20	1 15 20 20	樹林	草地・地被類		不明	不明	無	良	信仰対象あり	不明	不明	1	無	無	無
20 213-011 [5538-22-69]	単木	飯山市 諏訪社	社寺	不明	ササザ	483		25	15		樹林	裸地	小枝枯損	不明	不明	無	良	信仰対象あり	不明	不明	1	無	無	無
20 213-012 [5538-23-81]	樹林 1 ha 実測：3本	飯山市 長峰神社	社寺	不明	ササザ ササザ ササザ	675 481 480		20	20	20 20 15	樹林	裸地	枯損木ややあり	不明	不明	無	良	信仰対象あり	不明	不明	1	無	無	無
20 213-013 [5538-33-00]	樹林 推定：50本	飯山市 神別神社	社寺	不明	ササザ ササザ ササザ ササザ	382 448 362 324		35	20	20 20 15 15	樹林	裸地	枯損木ややあり	不明	不明	無	不良：一部枯損	信仰対象あり	不明	不明	1	その他制度	解説板	無
20 213-014 [5538-23-91]	樹林 実測：1本	飯山市 真宗寺	社寺	不明	ササザ	368		20	15	2	樹林	草地・地被類		不明	不明	無	良	無	不明	不明	3	無	無	無
20 213-015 [5538-33-66]	単木	飯山市 名立神社	社寺	不明	ササザ	401		30	15	1	道路	裸地	小枝枯損	不明	不明	無	良	信仰対象あり	不明	不明	2	無	無	無
20 213-016 [5538-33-77]	樹林 実測：2本	飯山市 龍津神社	社寺	不明	ササザ ササザ	420 398		15	25	1 15	樹林	裸地	無	不明	不明	無	良	信仰対象あり	不明	不明	1	無	無	無
20 213-017 01/02 [5538-33-78]	樹林 0.2 ha 実測：7本	飯山市 大滝神社	社寺	不明	ササザ ササザ ササザ ササザ	429 377 338 354		30	15	1 1 2 1	樹林	草地・地被類	無	不明	不明	無	良	信仰対象あり タブーあり	不明	不明	1	無	無	無
20 213-017 02/02 [5538-33-78]	樹林	飯山市 大滝神社			ササザ ササザ ササザ	312 354 353		30		1 1 1														
20 213-018 [5538-33-78]	単木	飯山市	個人	不明	ササザ	358		20	15		道路	裸地	無	不明	不明	無	良	無	不明	有	1	無	無	無
20 214-001 [5338-71-91]	単木	茅野市 上原、九頭井平 葛井神社	その他 公有	100~199	ササザ	377		20	10	1	樹林 耕地 地 道路	草地・地被類	小枝枯損	不明	不明	無	良	無	無	不明	1	無	無	定期的な下刈り・清掃 枯損部の 削除、枝下ろし
20 214-002 [5438-01-01]	並木 70 m 実測：3本	茅野市 上原頼岳 寺	社寺	200~299	ササザ ササザ ササザ	344 306 304		25	10	1 1 1	樹林 耕地 地 道路	舗装	無	不明	不明	無	良	信仰対象あり	無	不明	1	天然記念物等(市 町村)	無	定期的な下刈り・清掃 枯損部の 削除、枝下ろし
20 214-003 [5438-01-01]	単木	茅野市 上原御社 宮司社	その他 公有	200~299	ササザ	410		20	5	1	耕地 建物 物 道路 路	草地・地被類	大枝枯損 下部幹折れ 空洞あり 異常なコブ あり	無	無	無	不良：一部枯損	無	不明	不明	1	無	無	定期的な下刈り・清掃 枯損部の 削除、枝下ろし

コード番号 [3次メッシュコード]	区分	所在地、 通称名	所有者	推定樹齢 (年)	巨木測定値 樹種名	幹周 (cm)	主幹 (cm)	樹高 (m)	枝張 (m)	株立 (本)	周囲の 状況	根元の 状況	欠損度	動物生息 鳥 獣	着生 植物	健全度	信仰対象	独特の 呼称	故事 伝承	視認性	保護制度指定	解説 板等	特記事項		
20 214-004 [5338-71-91]	単木	茅野市 上原八幡 神社	その他 公有	100~199	ナナ	400		20	10	1	樹林 耕地 建物 群 道路	草地・地被 類	小枝枯損	無	無	有	良	無	不明	不明	1	無	無	無	定期的な下刈り・清掃 枯損部の 削除、枝下ろし
20 214-005 [5438-01-01]	単木	茅野市 上原千鹿 頭神社	その他 公有	100~199	ナナ	390		10	8	1	樹林 耕地	草地・地被 類	大枝枯損 頭頂部幹折 れ 空洞あり	無	無	有	不良：枯 死寸前	無	不明	不明	2	無	無	無	定期的な下刈り・清掃 枯損部の 削除、枝下ろし
20 214-006 [5338-71-92]	樹林 0.1 ha 実測:4本	茅野市 宮ノ前邊 屋酢蔵神 社	その他 公有	300以上	ナナ ナナ ナナ	720 300 310 385		22 20 20 20	7 16 17 21	1	樹林 建 物群	舗装	枯損木やや あり	不明	不明	有	不良：一 部枯損	信仰対象あり	無	不明	1	天然記念物等(市 町村)	解説板	無	定期的な下刈り・清掃 枯損部の 削除、枝下ろし
20 214-007 [5338-71-92]	単木	茅野市 白岩観音	社寺	200~299	ナナナ	300		15	5	1	建物群	舗装	小枝枯損 空洞あり	無	無	無	不良：一 部枯損	無	不明	不明	2	無	無	無	枯損部の削除、 枝下ろし
20 214-008 [5338-71-93]	単木	茅野市 五味祝神	個人	100~199	ナナ	370		20	10	1	耕地 建物群	草地・地被 類 舗装	大枝枯損 空洞あり	無	無	無	良	信仰対象あり	一本杉	不明	1	無	無	無	定期的な下刈り・清掃 枯損部の 削除、枝下ろし
20 214-009 [5338-71-92]	単木	茅野市 笠原祝神	個人	200~299	ナナ	325		20	15	1	樹林 建物群	雑樹・その 他低木生育 ササその他 やぶ	小枝枯損	無	無	無	良	信仰対象あり	無	不明	2	無	無	無	定期的な下刈り・清掃 枯損部の 削除、枝下ろし
20 214-010 [5338-71-94]	樹林 0.5 ha 実測:2本	茅野市 御座石神 社	その他 公有	200~299	ナナ ナナ	305 330		20 20	10 8	1	樹林 耕地 建物 群	草地・地被 類	枯損木やや あり	不明	不明	有	不良：一 部枯損	無	不明	不明	1	無	無	無	定期的な下刈り・清掃 枯損部の 削除、枝下ろし
20 214-011 [5338-71-82]	樹林 0.1 ha 実測:1本	茅野市 茅野三輪 神社	その他 公有	100~199	ナナ	326		20	20	1	建物群	裸地 舗装	枯損木やや あり	無	無	有	不良：一 部枯損	無	不明	不明	1	無	無	無	定期的な下刈り・清掃 枯損部の 削除、枝下ろし
20 214-012 [5338-71-82]	単木	茅野市 茅野国技 祝神	個人	200~299	ナナナ	365		10	8	1	建物群 道路	裸地 舗装	大枝枯損 小枝枯損 空洞あり	無	無	無	不良：枯 死寸前	信仰対象あり	無	不明	3	無	無	無	枯損部の削除、 枝下ろし
20 214-013 [5338-71-80]	樹林 1.5 ha 実測:15本	茅野市 小町屋前 宮	社寺	200~299	ナナ ナナ ナナ 伊ナ	600 550 416 322		20 20 20 20	15 15 15 15	1	樹林 耕地 建物 群 道路	ササその他 やぶ	無	不明	不明	有	良	信仰対象あり 祭事あり	不明	不明	1	無	無	無	定期的な下刈り・清掃 枯損部の 削除、枝下ろし
20 214-014 [5338-71-80]	単木	茅野市 小町屋子 安神社	その他 公有	200~299	ナナ	542		20	8	1	樹林 建物群	草地・地被 類 舗装	大枝枯損 異常なコブ あり	無	無	有	不良：一 部枯損	無	不明	不明	2	無	無	無	定期的な下刈り・清掃 枯損部の 削除、枝下ろし
20 214-015 [5338-71-80]	単木	茅野市 高部	その他 公有	300以上	ナナナ	640	372	10	17	2	樹林	雑樹・その 他低木生育	無	不明	不明	無	良	信仰対象あり	傘松	不明	2	天然記念物等(市 町村)	解説板	無	定期的な下刈り・清掃
20 214-016 [5338-71-80]	単木	茅野市 高部	不明	200~299	伊ナナ	370	200	15	10	2	樹林	雑樹・その 他低木生育	大枝枯損 小枝枯損	不明	不明	有	不良：一 部枯損	無	無	不明	2	無	無	無	無
20 214-017 [5338-71-73]	単木	茅野市 坂室酒室 神社	その他 公有	200~299	ナナ	488		30	15	1	樹林 建物群	裸地	大枝枯損 小枝枯損	不明	不明	有	不良：一 部枯損	無	不明	不明	1	無	無	無	枯損部の削除、 枝下ろし

コード番号 [3次元コード]	区分	所在地 通称名	所有者	推定樹齢 (年)	巨木測定値 樹種名	幹周 (cm)	主幹 (cm)	樹高 (m)	枝張 (m)	株立 (本)	周囲 の 状況	根元 の 状況	欠損度	動物生息 鳥 獣	着生 植物	健全 度	信仰対象	独特の 呼称	故事 伝承	視 認 性	保護制度指定	解説 板等	特記事項
20 214-018 [5338-71-45]	樹林 0.1 ha 実測:2本	茅野市 矢ノ口権 現	その他 公有	200~299	ナツ ナツ	320 310		20 20	8 8	1 1	樹林 耕 地 建物 群 道路	草地・地被 類		不明	不明	無 不良:一 部枯損	無	不明	不明	1	無	無	定期的な下刈り ・清掃 枯損部の 削除、枝下ろし
20 214-019 [5338-71-35]	樹林 0.1 ha 実測:2本	茅野市 泉長寺	社寺	200~299	ナツ ナツ	302 380		20 25	15 8	1 1	耕地 建 物 群 道路	草地・地被 類		無	無	無 良	無	不明	不明	1	無	無	定期的な下刈り ・清掃 枯損部の 削除、枝下ろし
20 214-020 [5338-71-65]	単木	茅野市 丸山ノ 神	その他 公有	300以上	ナツ	475	200	18	6	4	樹林 建 物 群 道路	裸地 ササ その他やぶ	小枝枯損 頭頂部幹折 れ	不明	不明	無 不良:一 部枯損	無	不明	不明	1	無	無	定期的な下刈り ・清掃 枯損部の 削除、枝下ろし
20 214-021 [5338-71-93]	単木	茅野市 粟沢東海 第3高北 方土手	不明	100~199	ナツ	400		25	10	1	樹林 耕 地 建物 群 道路	雑樹・そ の他低木生 育 ササ その他 やぶ	大枝枯損 小枝枯損 異常なコブ あり	無	無	有 不良:一 部枯損	無	不明	不明	1	無	無	無
20 214-022 [5338-71-76]	樹林 1.0 ha 実測:4本	茅野市 穴山長円 寺	社寺	200~299	ナツ ナツ ナツ ナツ	378 374 320 310		30 20 30 25	8 15 8 20	1 1 1 1	樹林 建 物 群 道路	裸地 草地・ 地被類 舗装	無	不明	不明	無 良	無	不明	不明	1	無	無	枯損部の削除、 枝下ろし
20 214-023 [5338-71-85]	単木	茅野市 子ノ神、 覆ノ社		200~299	ナツ	380		20	5	1	樹林 耕 地 水面	裸地 ササ その他やぶ	小枝枯損 頭頂部幹折 れ	不明	不明	無 不良:一 部枯損	無	不明	不明	1	無	無	定期的な下刈り ・清掃 枯損部の 削除、枝下ろし
20 214-024 [5338-71-77]	単木	茅野市 穴山、大 山根社	その他 公有	100~199	ナツ	334		20	10	1	樹林 耕 地 道路	裸地 草地・ 地被類	無	無	無	無 良	無	不明	不明	2	無	無	定期的な下刈り ・清掃 枯損部の 削除、枝下ろし
20 214-025 [5338-71-74]	単木	茅野市 北久保 古御堂	その他 公有	200~299	ナツ	305		20	15	1	樹林	草地・地被 類	小枝枯損 空洞あり	不明	不明	無 不良:一 部枯損	信仰対象あり	古御堂の 枝垂桜	不明	2	天然記念物等(市 町村)	解説板	保護観照設置 定期 的な下刈り・清 掃
20 214-026 [5338-71-84]	樹林 0.1 ha 実測:4本	茅野市 福ノ原、 七社明神	その他 公有	100~199	ナツ ナツ ナツ ナツ	343 322 304 304		30 25 25 25	10 10 8 8	1 1 1 1	樹林 耕 地 建物 群	草地・地被 類 ササ その他 やぶ	枯損木や あり	不明	不明	有 不良:一 部枯損	無	不明	不明	1	無	無	定期的な下刈り ・清掃 枯損部の 削除、枝下ろし
20 214-027 [5338-71-85]	単木	茅野市 神ノ原 聖地	不明	100~199	ナツ ナツ	308 308		25 25	8 8	1 1	樹林 耕 地 建物 群	草地・地被 類	無	不明	不明	無 良	無	無	無	2	無	無	定期的な下刈り ・清掃 枯損部の 削除、枝下ろし
20 214-028 [5338-71-87]	単木	茅野市 山田、蚕 玉神社	その他 公有	200~299	ナツ	535	350	15	10	2	樹林 耕 地 建物 群 道路	草地・地被 類	大枝枯損 頭頂部幹折 れ 空洞あ り	不明	不明	有 不良:一 部枯損	無	不明	不明	2	無	無	定期的な下刈り ・清掃 枯損部の 削除、枝下ろし
20 214-029 [5338-71-88]	樹林 0.1 ha 実測:2本	茅野市 中道氏神 、神明宮	その他 公有	300以上	ナツ ナツ	543 380	426	20 10	6 5	2 1	樹林 建 物 群	草地・地被 類 舗装		不明	不明	無 不良:一 部枯損	信仰対象あり	無	不明	2	天然記念物等(市 町村)	解説板	定期的な下刈り ・清掃
20 214-030 [5338-71-89]	単木	茅野市 小屋場	個人	200~299	ナツ	380		10	15	1	樹林 耕 地	草地・地被 類	大枝枯損 空洞あり	無	無	有 不良:一 部枯損	無	無	不明	3	無	無	枯損部の削除、 枝下ろし
20 214-031 [5338-71-98]	単木	茅野市 下槻木 山根社	その他 公有	200~299	ナツ	386		20	6	1	樹林	草地・地被 類	無	不明	不明	無 良	信仰対象あり	無	不明	2	無	無	無



コード番号 [3次メッシュト]	区分	所在地、 通称名	所有者	推定樹齡 (年)	巨木測定値 樹種名	幹周 (cm)	主幹 (cm)	樹高 (m)	枝張 (m)	株立 (本)	周囲の 状況	根元の 状況	欠損度	動物主息 鳥 獣	着生 植物	健全 度	信仰対象	独特の 呼称	故事 伝承	視認 性	保護制度指定	解説 板等	特記事項		
20 214-032 [5438-01-14]	単木	茅野市 植原田 千鹿頭神 社	その他 公有	200~299	ナナ	318		20	8	1	樹林 道 路 水面	草地・地被 類	小枝枯損	無	無	無	無	不良：一 部枯損	無	不明	不明	1	無	無	保護施設電 枯損 部の削除、枝下 ろし
20 214-033 [5438-01-35]	単木	茅野市 北大塩十 五社		200~299	ナナ	423		25	15	1	樹林 耕 地	草地・地被 類	小枝枯損	不明	不明	有	良	無	不明	不明	1	無	無	定期的な下刈り ・清掃 枯損部の 削除、枝下ろし	
20 214-034 [5438-01-36]	樹林 0.1 ha 実測:2本	茅野市 塩沢瀬大 明神	その他 公有	200~299	ナナ ナナ	543 308		35	25	1	樹林	草地・地被 類		不明	不明	有	不良：一 部枯損	無	不明	不明	1	無	無	定期的な下刈り ・清掃 枯損部の 削除、枝下ろし	
20 214-035 [5338-71-95]	単木	茅野市 下古田小 泉山火と もし	不明	200~299	ナナ	300		30	10	1	樹林	雑樹・その 他低木生育 ササその他 やぶ	無	不明	不明	無	良	無	火ともし の松	不明	不明	1	無	無	無
20 214-036 [5438-01-04]	単木	茅野市 下古田十 五社大明 神	その他 公有	200~299	ナナ	354		25	10	1	樹林 耕 地 建物 群	裸地 舗装	小枝枯損	不明	不明	無	不良：一 部枯損	信仰対象あり	不明	不明	1	無	無	定期的な下刈り ・清掃 枯損部の 削除、枝下ろし	
20 214-037 [5438-01-05]	単木	茅野市 下古田山 ノ神	その他 公有	200~299	ナナ	403		25	10	1	樹林	雑樹・その 他低木生育 ササその他 やぶ	小枝枯損 空洞あり	不明	不明	無	良	信仰対象あり	無	不明	1	天然記念物等(市 町村)	無	無	無
20 214-038 [5438-01-04]	単木	茅野市 下古田桜 並木	市町村	100~199	ナナ	300		15	5	1	樹林 道 路	草地・地被 類 ササその 他やぶ 舗装	大枝枯損 小枝枯損	無	無	有	不良：一 部枯損	無	無	無	2	無	無	無	
20 214-039 [5438-01-25]	単木	茅野市 下宮沢未 川墓地	個人	200~299	ナナ	377		15	20	1	耕地	草地・地被 類 その他	小枝枯損 下部幹折れ	無	無	無	良	無	不明	不明	2	無	無	定期的な下刈り ・清掃 枯損部の 削除、枝下ろし	
20 214-040 [5438-01-15]	樹林 0.1 ha 実測:2本	茅野市 山寺白山 社	その他 公有	200~299	ナナ	336 350		15	5	1	樹林	裸地 草地・ 地被類		不明	不明	有	不良：一 部枯損	無	不明	不明	2	無	無	定期的な下刈り ・清掃 枯損部の 削除、枝下ろし	
20 214-041 [5438-01-25]	単木	茅野市 山寺	個人	200~299	ナナ	415		8	8	1	耕地 建 物群 道 路	草地・地被 類 舗装	大枝枯損 小枝枯損 頭頂部幹折 れ 下部幹 折れ 空洞 あり 異常 なコブあり	無	無	有	不良：枯 死寸前	無	不明	不明	3	無	無	無	
20 214-042 [5438-01-16]	単木	茅野市 南大塩 八剣大明 神	その他 公有	100~199	ナナ	320		25	10	1	樹林	草地・地被 類	無	不明	不明	無	良	信仰対象あり	無	無	2	無	無	無	
20 214-043 [5438-01-16]	単木	茅野市 南大塩	個人	100~199	ナナ	317		15	10	1	建物群 道路	草地・地被 類 舗装	大枝枯損 小枝枯損 異常なコブ あり	無	無	有	不良：一 部枯損	無	無	不明	2	無	無	枯損部の削除、 枝下ろし	

コード番号 [3次マッシュコード]	区分	所在地 通称名	所有者	推定樹齢 (年)	巨木測定値 樹種名	幹周 (cm)	主幹 (cm)	樹高 (m)	枝張 (m)	株立 (本)	周囲 の 状況	根元 の 状況	欠損度	動物生息 鳥 獣	養生 植物	健全 度	信仰対象	独特の 呼称	故事 伝承	視 認 性	保護制度指定	解説 板等	特記事項	
20 214-044 [5438-01-16]	単木	茅野市 南大塩	個人	100~199	ナナ	348		15	5	1	建物群 道路	草地・地被 類 舗装	大枝枯損 小枝枯損	無	無	有	不良：一 部枯損	無	無	2	無	無	枯損部の削除、 枝下ろし	
20 214-045 [5438-01-16]	樹林 0.1 ha 実測：2本	茅野市 南大塩御 社宮司社	その他 公有	100~199	ナナ ナナ	385 300		15 15	5 10	1 1	耕地 建 物群 道 路	草地・地被 類	不明	不明	有	不良：一 部枯損	無	無	2	無	無	定期的な下刈り ・清掃 枯損部の 削除、枝下ろし		
20 214-046 [5438-01-06]	単木	茅野市 塩ノ目、 大山両姓 大明神	その他 公有	300以上	ナナ	366		25	10	1	樹林 耕 地 道路	草地・地被 類	小枝枯損 空洞あり	不明	不明	無	良	無	不明	不明	1	無	無	定期的な下刈り ・清掃 枯損部の 削除、枝下ろし
20 214-047 [5438-01-26]	単木	茅野市 中村	その他 公有	300以上	ナナ	390		15	19	1	耕地	草地・地被 類	大枝枯損	不明	不明	無	良	無	二本松	不明	1	天然記念物等(市 町村)	解説板	定期的な下刈り ・清掃 枯損部の 削除、枝下ろし
20 214-048 [5438-01-26]	樹林 0.2 ha 実測：3本	茅野市 中村大星 神社	その他 公有	200~299	ナナ ナナ ナナ	502 308 310		30 25 25	15 10 8	1 1 1	樹林 建 物群 道 路	草地・地被 類 舗装		不明	不明	有	不良：一 部枯損	無	不明	不明	2	無	無	定期的な下刈り ・清掃 枯損部の 削除、枝下ろし
20 214-049 [5438-01-26]	単木	茅野市 中村正光 寺	社寺	100~199	ナナ	352		20	3	1	建物群 道路 其 他	草地・地被 類	小枝枯損	無	無	無	不良：一 部枯損	無	不明	不明	1	無	無	定期的な下刈り ・清掃 枯損部の 削除、枝下ろし
20 214-050 [5438-01-27]	単木	茅野市 新井	個人	200~299	ナナ	362		10	5	1	建物群	草地・地被 類 舗装	大枝枯損 小枝枯損 頭頂部幹折 れ 異常な コブあり	無	無	有	不良：一 部枯損 病虫害	無	不明	不明	2	無	無	無
20 214-051 [5438-01-27]	樹林 0.1 ha 実測：3本	茅野市 新井胡桃 沢神社	その他 公有	200~299	ナナ ナナ ナナ	451 417 309	200	20 20 20	5 5 5	2 2 1	樹林 耕 地 建物 群	草地・地被 類		不明	不明	有	不良：一 部枯損	信仰対象あり	不明	不明	1	無	無	定期的な下刈り ・清掃 枯損部の 削除、枝下ろし
20 214-052 [5438-01-29]	単木	茅野市 須薬平 白山社	その他 公有	200~299	ナナ	425	425	17	20	1	耕地 建 物群 道 路	草地・地被 類 舗装	大枝枯損 小枝枯損	無	無	有	不良：一 部枯損	信仰対象あり	大枯樹	不明	1	天然記念物等(市 町村)	無	無
20 214-053 [5438-02-20]	単木	茅野市 笹原	その他 公有	100~199	ナナ	422		20	20	1	道路	舗装	大枝枯損 小枝枯損	無	無	有	良	無	無	有	1	天然記念物等(市 町村)	無	枯損部の削除、 枝下ろし
20 214-054 [5438-02-21]	単木	茅野市 笹原宮坂 祝神	個人	200~299	ナナ	321		15	15	1	耕地 建 物群	草地・地被 類 雑樹・其 他低木生 育	小枝枯損	無	無	無	良	信仰対象あり	不明	不明	1	無	無	定期的な下刈り ・清掃 枯損部の 削除、枝下ろし
20 214-055 [5438-02-20]	単木	茅野市 笹原稲荷 神社	その他 公有	100~199	ナナ	300	300	20	15	1	樹林 耕 地 建物 群	裸地 雑樹・ その他低木 生育	無	不明	不明	無	良	無	不明	不明	1	無	無	定期的な下刈り ・清掃 枯損部の 削除、枝下ろし
20 214-056 [5438-01-28]	並木 500 m 実測：15本	茅野市 芹ヶ沢風 よけ	市町村	200~299	ナナ ナナ	302 309		20 15	8 8	1 1	樹林 耕 地	草地・地被 類 舗装		不明	不明	無	良	無	風よけ松	不明	1	無	無	定期的な下刈り ・清掃 枯損部の 削除、枝下ろし
20 214-057 [5438-01-38]	樹林 0.2 ha 実測：9本	茅野市 芹ヶ沢子 ノ社	その他 公有	200~299	ナナ ナナ ナナ	561 343 343 320		25	15 10 10 10	1 1 1 1	樹林 耕 地 建物 群 道路	草地・地被 類 舗装	枯損木や あり	不明	不明	有	不良：一 部枯損	無	不明	不明	1	無	無	定期的な下刈り ・清掃 枯損部の 削除、枝下ろし

コード番号 【3次元コード】	区分	所在地 通称名	所有者	推定樹齢 (年)	巨木測定値 樹種名	幹周 (cm)	主幹 (cm)	樹高 (m)	枝張 (m)	株立 (本)	周囲 の 状況	根元 の 状況	欠損度	動物生息		着生 植物	健全 度	信仰対象	独特の 呼称	故事 伝承	視 認 性	保護制度指定	解説 板等	特記事項
														鳥	獣									
20 214-058 【5438-01-48】	樹林 0.1 ha 実測:5本	茅野市 堀川子ノ 社	その他 公有	200~299	ササ ササ ササ ササ	405 330 320 315		30 30 25	20 15 10	1 1 1 1	樹林 建 物群 道 路	裸地 草地・ 地被類		不明	不明	無	良	無	不明	不明	1	無	無	定期的な下刈り・ 清掃 枯損部の 削除、枝下ろし
20 214-059 【5438-02-30】	単木	茅野市 糸蓋 稲 荷神社	その他 公有	300以上	ササ	418		17	10	1	樹林 建 物群	雑樹・その 他低木生育 ササその他 やぶ	大枝枯損 小枝枯損	不明	不明	有	良	信仰対象あり	無	不明	1	天然記念物等(市 町村)	無	定期的な下刈り ・清掃
20 215-001 【5437-07-67】	樹林 4.0 ha 推定:40本	塩尻市 宮前	社寺	300以上	ササ ササ ササ ササ	400 480 300 400		40 40 30 30	10 30 10 25	1 1 1 1	樹林 耕 地 建物 群 道路	裸地 草地・ 地被類 雑樹 ・その他低 木生育 ササ その他やぶ	枯損木やや あり	無	無	無	良	無	無	不明	1	天然記念物等(都 道府県)	解説板	保護樹設置 定期 的な下刈り・清 掃 枯損部の削 除、枝下ろし
20 215-002 【5437-07-67】	樹林 1 ha 実測:2本	塩尻市 古町	不明	不明	ササ ササ	350 300		15 30	10 15	1 1	樹林 耕 地 道路 その他	裸地 草地・ 地被類 ササ その他やぶ 舗装	枯損木やや あり	無	無	無	不良:病 虫害	無	無	無	2	無	無	無
20 215-003 【5437-17-28】	樹林 0.65 ha 推定:10本	塩尻市 阿礼神社	社寺	300以上	ササ ササ	300 480		30 30	7 18		樹林 建 物群	草地・地被 類 舗装	枯損木やや あり	無	無	無	良	無	無	無	2	無	無	定期的な下刈り ・清掃
20 215-004 【5437-17-37】	樹林 0.01 ha 実測:2本	塩尻市 熊野神社	社寺	不明	ササ	370		30	10	1	樹林 耕 地	草地・地被 類	無	無	無	有	良	無	無	無	1	無	無	定期的な下刈り ・清掃
20 215-005 【5437-17-37】	樹林 0.012 ha 実測:3本	塩尻市 中狭坂訪 社	社寺	不明	ササ	360		30	15	1	樹林 耕 地	草地・地被 類 舗装	枯損木やや あり	無	無	無	不良:一 部枯損	無	無	無	1	無	無	定期的な下刈り ・清掃
20 215-006 【5437-17-37】	単木	塩尻市	個人	300以上	ササ	400		20	15	1	建物群 その他	裸地	異常なコブ あり	無	無	無	不良:病 虫害	無	無	無	2	無	無	無
20 215-007 【5437-17-47】	単木	塩尻市 駒岳神社	不明	300以上	ササ	430		20	15	1	建物群 その他	裸地	大枝枯損	無	無	無	良	無	無	無	2	無	解説板	無
20 215-008 【5437-17-79】	単木	塩尻市 南内田大 宮八幡	社寺	不明	ササ	330		5	4	1	樹林 耕 地	草地・地被 類	頭頂部幹折 れ	無	無	無	不良:一 部枯損	無	無	無	3	天然記念物等(市 町村)	解説板	保護樹設置
20 215-009 【5437-17-04】	樹林 0.2 ha 実測:2本	塩尻市 床尾神社	社寺	不明	ササ ササ	350 430		30 30	15 10	1 1	樹林 耕 地 建物 群 道路	裸地 草地・ 地被類 雑樹 ・その他低 木生育 ササ その他やぶ	無	無	無	有	良	無	不明	2	天然記念物等(市 町村)	解説板	無	
20 215-010 01/02 【5437-07-62】	樹林 1.0 ha 実測:24本	塩尻市 本山池生 神社	不明	300以上	ササ ササ ササ ササ	650 450 350 760	400	30 30 30 30	20 15 15 20	1 1 1 3	樹林 公 園 道路	草地・地被 類 雑樹・そ の他低木生 育 ササその 他やぶ	無	無	無	有	良	不明	無	無	2	天然記念物等(市 町村)	解説板	無
20 215-010 02/02 【5437-07-62】	樹林	塩尻市 本山池生 神社			ササ	300		30	15	1														

コード番号 [3次マッシュコード]	区分	所在地、 通称名	所有者	推定樹齡 (年)	巨木測定値 樹種名	幹周 (cm)	主幹 (cm)	樹高 (m)	枝張 (m)(本)	株立 (本)	周囲の 状況	根元の 状況	欠損度	動物生息 鳥 獣	着生 植物	健全度	信仰対象	独特の 呼称	故事 伝承	視認性	保護制度指定	解説 板等	特記事項
20 215-011 [5437-17-13]	単木	塩尻市 上組	個人	不明	ドヒガシ	450		5	9	1	耕地 建物 群 道路 水面	舗装	頭頂部折 れ 空洞あ り	無	無	無	不良：枯 死寸前	無	無	3	天然記念物等(市 町村)	解説板	無
20 215-012 [5437-07-90]	単木	塩尻市 新綱稲荷 神社	個人	不明	イザナ	405		15	15	1	樹林 耕 地	草地・地被 類 雑樹・モ の他低木生 育 ササその 他やぶ	大枝枯損 下部幹折れ	無	無	有	不良：一 部枯損 異常落葉	無	無	2	天然記念物等(市 町村)	解説板	無
20 215-013 [5437-17-07]	樹林 0.25 ha 実測:2本	塩尻市 鐘国神社	その他 公有	100~199	ナナ ナナ	390 310		20 25	15 15	1 1	樹林 耕 地 建物 群 道路	裸地 草地・ 地被類	枯損木やや あり	無	無	無	良	無	無	1	無	無	無
20 215-014 [5437-17-13]	単木	塩尻市 上組, 東 漸寺	社寺	100~199	ドヒガシ	340		18	10	1	耕地 道 路	裸地 草地・ 地被類 舗装	大枝枯損 小枝枯損	無	無	有	良	無	無	1	無	無	無
20 216-001 [5438-61-10]	樹林 0.1 ha 実測:4本	更埴市 森時	社寺	300以上	ナナ ナナ ナナ ナナ	780 620 330 460		20 15 15 15	10 8 8 8	1 1 1 1	建物群	裸地	枯損木やや あり	無	無	無	良	無	無	1	無	無	無
20 216-002 [5438-61-20]	樹林 0.1 ha 実測:3本	更埴市 桜堂	社寺	300以上	ナナ ナナ ナナ	380 400 305	380 400 305	20 15 20	10 8 20	1 1 1	建物群	裸地	無	無	無	無	良	無	無	1	無	無	無
20 216-003 [5438-60-29]	樹林 実測:2本	更埴市 新田	社寺	300以上	ナナ ナナ	380 310	380 310	15 15	8 8	1 1	建物群	裸地	無	無	無	無	良	無	無	1	無	無	無
20 216-004 [5438-60-39]	樹林 0.1 ha 実測:1本	更埴市 杭瀬下	社寺	300以上	ナナ ナナ	500 330	500 330	20 20	10 8	1 1	建物群	裸地	無	無	無	無	良	無	無	1	無	無	無
20 216-005 01/02 [5438-60-49]	樹林 0.2 ha 実測:5本	更埴市 栗佐	社寺	300以上	ナナ ナナ ナナ ナナ	450 650 340 450	450 650 340 450	12 15 15 12	6 8 8 8	1 1 1 1	道路	裸地	枯損木やや あり	無	無	無	不良：一 部枯損	無	無	1	無	無	無
20 216-005 02/02 [5438-60-49]	樹林 0.2 ha 実測:5本	更埴市 栗佐	社寺	300以上	ナナ	330	330	15	8	1	道路	裸地	枯損木やや あり	無	無	無	不良：一 部枯損	無	無	1	無	無	無
20 216-006 [5438-61-21]	単木	更埴市 森岡地	個人	200~299	ドヒガシ	308	308	22	3	1	建物群	裸地	無	無	無	無	良	無	無	1	無	無	無
20 216-007 [5438-61-22]	樹林 0.2 ha 実測:3本	更埴市 森大穴神 社	社寺	300以上	ナナ ナナ ナナ	370 304 320	370 304 320	18 18 18	10 10 10	1 1 1	建物群	裸地	枯損木やや あり	無	無	無	不良：一 部枯損	無	無	1	無	無	無
20 216-008 01/02 [5438-61-52]	樹林 0.7 ha 実測:6本	更埴市 雨宮日吉 神社	社寺	300以上	ナナ ナナ ナナ ナナ	340 325 440 340	340 325 440 340	22 20 20 20	10 10 10 10	1 1 1 1	建物群	裸地	無	無	無	無	良	無	無	1	無	無	無
20 216-008 02/02 [5438-61-52]	樹林 実測:2本	更埴市 雨宮日吉 神社	社寺	300以上	ナナ ナナ	310 340	310 340	20 20	10 10	1 1	建物群	裸地	無	無	無	無	良	無	無	1	無	無	無

コード番号 [3次元コード]	区分	所在地、 通称名	所有者	推定樹齢 (年)	巨木測定値 樹種名	幹周 (cm)	主幹 (cm)	樹高 (m)	枝張立 (m)(本)	周囲 の 状況	根元 の 状況	欠損度	動物生息 鳥 獣	着生 植物	健全 度	信仰対象	独特の 呼称	故事 伝承	視 認 性	保護制度指定	解説 板等	特記事項	
20 216-009 [5438-60-18]	01/10 0.8 ha 実測:38本	樹林 更埴市 武水別神 社	社寺	300以上	ナナ	375 410 380 330		15 18 18 20	10 20 1 16	樹林	草地・地被 類	枯損木やや あり	無 無	無	不良:そ の他	無	社殿	無	1	天然記念物等(都 道府県)	解説板	無	
20 216-009 [5438-60-18]	02/10 実測:38本	樹林 更埴市 武水別神 社	社寺	300以上	ナナ	450 535 470 430		20 25 10 18	10 20 13 21	樹林 耕 地 建物 群	裸地・草地・ 地被類	枯損木やや あり	有 無	無	良	信仰対象あり 祭事あり	有	不明	1	天然記念物等(都 道府県)	解説板	枯損部の削除、 枝下ろし	
20 216-009 [5438-60-18]	03/10	樹林 更埴市 武水別神 社			ナナ	480 360 510 390		10 22 25 28	20 13 15 18														
20 216-009 [5438-60-18]	04/10	樹林 更埴市 武水別神 社			ナナ	380 340 345 530		20 18 18 23	18 17 20 25														
20 216-009 [5438-60-18]	05/10	樹林 更埴市 武水別神 社			ナナ	540 650 620 570			18 26 25 7														
20 216-009 [5438-60-18]	06/10	樹林 更埴市 武水別神 社			ナナ	410 420 480 340		20 25 25 18	19 21 21 17														
20 216-009 [5438-60-18]	07/10	樹林 更埴市 武水別神 社			ナナ	310 315 317 320		18 20 20 20	19 20 20 23														
20 216-009 [5438-60-18]	08/10	樹林 更埴市 武水別神 社			ナナ	350 420 310 350		25 27 20 22	19 20 19 21														
20 216-009 [5438-60-18]	09/10	樹林 更埴市 武水別神 社			ナナ	325 375 395 350		23 25 27 25	19 23 20 20														
20 216-009 [5438-60-18]	10/10	樹林 更埴市 武水別神 社			ナナ	340 305		25 26	21 21														
20 216-010 [5438-61-13]	0.05 ha 実測:3本	樹林 更埴市 森殿入	社寺	300以上	ナナ	400 350 540	400 350 540	16 8 16	10 10 10	耕地	裸地	無	無 無	有	良	無	無	無	1	無	無	無	
20 216-011 [5438-61-34]	単木	更埴市 倉科竹尾	個人	200~299	ナナ	350	350	4	1	建物群	裸地	空洞あり	無 無	無	良	無	無	無	3	無	無	無	
20 216-012 [5438-61-33]	0.5 ha 実測:1本	樹林 更埴市 倉科神社	社寺	300以上	ナナ		510	22	10	2	建物群	裸地	無	無 無	無	良	信仰対象あり	無	無	1	無	無	無

コード番号 【3次元コード】	区分	所在地、 通称名	所有者	推定樹齢 (年)	巨木測定値 樹種名	幹周 (cm)	主幹 (cm)	樹高 (m)	枝張 (m)	株立 (本)	周囲 の 状況	根元 の 状況	欠損度	動物生息 鳥 獣	着生 植物	健全 度	信仰対象	独特の 呼称	故事 伝承	視 認 性	保護制度指定	解説 板等	特記事項		
20 216-013 【5438-61-33】	単木	更埴市 倉科大峽	個人	100~199	I/片	320	320	12	5	1	建物群	裸地	無	無	無	無	無	無	無	2	無	無	無		
20 216-014 【5438-61-43】	単木	更埴市 生童観音 字	社寺	300以上	カカ	370	370	16	18	1	耕地	裸地	無	無	無	無	無	無	無	1	天然記念物等(市 町村)	解説板	無		
20 216-015 【5438-61-12】	単木	更埴市 森禪透院	社寺	100~199	トビガク 仔カ	550 420	550 420	12 12	2 2	1 1	建物群	裸地	大枝枯損 空洞あり	無	無	無	無	無	無	無	3	無	無	無	
20 216-016 【5438-61-22】	単木	更埴市 森興正寺	社寺	200~299	カカ トビガク	330 330	330 330	10 8	10 3	1 1	建物群	裸地	無	無	無	無	無	無	無	無	2	無	無	無	
20 216-017 【5438-61-61】	樹林 0.1 ha 実測:3本	更埴市 雨宮法輪 寺	社寺	300以上	カカ カカ カカ	360 350 610	360 350 610	20 18 18	10 10 5	1 1 1	建物群	裸地	枯損木やや あり	無	無	無	無	無	無	無	1	無	無	無	
20 216-018 【5438-60-16】	樹林 0.1 ha 実測:3本	更埴市 開眼寺	社寺	300以上	カカ カカ カカ	320 300 306		40 40 40	10 10 8	1 1 1	樹林	裸地	枯損木やや あり	無	無	無	無	無	無	無	1	無	無	無	
20 216-019 【5438-60-16】	単木	更埴市 中原,和 田墓毛	個人	300以上	カカ	440				1	その他	裸地  その他	無	無	無	無	無	無	無	無	1	無	無	無	
20 216-020 【5438-60-35】	樹林 0.1 ha	更埴市 田原神社	社寺	300以上	カカ カカ	460 340		25 30	18 30	1 1	樹林	裸地	無	無	無	無	無	無	無	無	1	無	無	無	
20 216-021 【5438-60-27】	樹林 0.15 ha 実測:2本	更埴市 都神社	社寺	300以上	カカ カカ	470 320		30 30	25 25	1 1	樹林	裸地	枯損木やや あり	無	無	無	無	無	無	無	1	無	無	無	
20 216-022 【5438-60-38】	樹林 0.4 ha 実測:4本	更埴市 極楽寺	社寺	300以上	カカ カカ カカ カカ	365 305 545 415		23 20 25 25	18 20 25 25	1 1 1 1	樹林	裸地	無	無	無	無	無	無	無	無	1	無	無	無	
20 216-023 【5438-61-13】	単木	更埴市 森, 上平	個人	伝承	700	カカ	870	870	18	12	1	耕地	裸地	大枝枯損	無	無	無	無	無	無	1	その他制度	解説板	無	
20 216-024 【5438-60-07】	単木	更埴市 長楽寺	社寺	300以上	カカ	410		14	17	1	樹林	草地・地被 類	無	無	無	無	無	無	無	無	2	天然記念物等(市 町村)	解説板	保護樹設置	
20 216-025 【5438-60-18】	単木	更埴市 遠視社	社寺	300以上	カカ	439		20	12	1	建物群 道路	裸地	大枝枯損	有	無	無	無	無	無	不明	無	2	その他制度	無	無
20 216-026 【5438-60-08】	樹林 0.1 ha 実測:4本	更埴市 斉森神社	社寺	200~299	カカ カカ カカ カカ	540 736 310 305		25 20 20 20	20 15 18 20	1 1 1 1	樹林	裸地	枯損木やや あり	無	無	無	無	無	無	無	1	無	無	無	
20 217-001 【5438-34-14】	単木	佐久市 諏訪神社	社寺	不明	カカ カカ カカ	380 310 360				5 6 12	樹林 公 園	裸地	頭頂部幹折 れ	無	無	無	無	無	無	無	1	無	無	定期的な下刈り ・清掃 枯損部の 削除、枝下ろし	
20 217-002 【5438-34-12】	単木	佐久市 明泉寺	社寺	不明	カカ	370			14	1	樹林	ササその他 やぶ	無	無	無	有	無	無	無	無	1	無	無	無	

コード番号 [3次メッシュ]・D*	区分	所在地、 通称名	所有者	推定樹齢 (年)	巨木測定値 樹種名	幹周 (cm)	主幹 (cm)	樹高 (m)	枝張 (m)	株立 (本)	周囲 の 状況	根元 の 状況	欠損度	動物生息 鳥 獣	着生 植物	健全 度	信仰対象	独特の 呼称	故事 伝承	視 認 性	保護制度指定	解説 板等	特記事項	
20 217-003 [5438-34-01]	単木	佐久市 安養寺	社寺	不明	ナナ	900		14	14	1	耕地	草地・地被 類	頭頂部幹折 れ 空洞あ り 異常な コブあり	無	無	有	良	無	つきの木	不明	1	無	無	無
20 217-004 [5438-34-00]	単木	佐久市 根邊寺	社寺	不明	ナナ	380		15	14	1	樹林	裸地	無	無	無	良	無	無	不明	1	無	無	無	
20 217-005 [5438-34-00]	樹林 0.3 ha 実測:5本	佐久市 八幡神社	社寺	不明	ナナ ナナ ナナ ナナ	610 340 380 320		19 16 18 18	20 12 18 18	1	樹林 公 園	裸地	無	無	有	良	無	無	無	1	無	無	無	
20 217-006 01/02 [5438-34-30]	樹林 1 ha 実測:7本	佐久市 守芳院	社寺	不明	ナナ ナナ ナナ ナナ	400 380 650 310		22 24 24 22	12 7 13 7	1	樹林	草地・地被 類	無	無	無	良	無	無	無	1	無	樹名板	定期的な下刈り ・清掃 枯損部の 削除、枝下ろし	
20 217-006 02/02 [5438-34-30]	樹林 1 ha 実測:7本	佐久市 守芳院	社寺	不明	ナナ ナナ ナナ	310 320 330		24 23 24	8 8 8	1	樹林	草地・地被 類	無	無	無	良	無	無	無	1	無	樹名板	定期的な下刈り ・清掃 枯損部の 削除、枝下ろし	
20 217-007 [5438-34-20]	樹林 0.5 ha 実測:2本	佐久市 芝宮神社	社寺	不明	ナナ ナナ	306 340		15 16	15 11	1	樹林	裸地	無	無	無	良	無	無	無	1	無	無	無	
20 217-008 [5438-34-40]	樹林 1.5 ha 実測:4本	佐久市 諏訪神社	社寺	不明	ナナ ナナ ナナ ナナ	450 350 500 390		21 21 22 18	16 16 16 14	1	樹林	裸地 草地・ 地被類	無	無	無	良	無	無	無	2	無	無	定期的な下刈り ・清掃	
20 217-009 [5438-34-20]	単木	佐久市 大元神社	社寺	300以上	ナナ ナナ	335 350		7 15	5 10	1	公園	草地・地被 類	頭頂部幹折 れ 空洞あ り	無	無	無	不良:一 部枯損	無	妙見様。 したれ桜	無	1	無	無	定期的な下刈り ・清掃 枯損部の 削除、枝下ろし
20 217-010 [5438-33-29]	樹林 8 ha 実測:2本	佐久市 鼻願稲荷 神社	社寺	不明	ナナ ナナ	370 330		18 20	15 18	1	樹林 公 園	草地・地被 類 ササモ の他やぶ	無	無	無	不良:病 虫害	無	無	無	1	都市公園(市町村 )	無	薬剤散布・施肥 定期的な下刈り ・清掃 枯損部の 削除、枝下ろし	
20 217-011 [5438-33-28]	単木	佐久市 大井城跡	市町村	不明	ナナ	915		26	31	1	公園	草地・地被 類	無	無	無	有	良	無	王城のウ ヤキ	無	1	都市公園(市町村 )	解説板	保護樹設置 定期 的な下刈り・清 掃
20 217-012 [5438-33-28]	単木	佐久市 龍雲寺	社寺	不明	ナナ	460		19	20	1	その他	裸地	無	無	無	良	無	無	無	1	無	無	無	
20 217-013 [5438-33-38]	単木	佐久市 住吉神社	社寺	不明	ナナ ナナ ナナ ナナ	700 370 330 340		15 25 18 20	20 15 20 25	1	樹林	裸地 草地・ 地被類	頭頂部幹折 れ 空洞あ り	無	無	無	良	無	無	無	1	無	無	定期的な下刈り ・清掃 枯損部の 削除、枝下ろし
20 217-014 [5438-33-28]	単木	佐久市 西念寺	社寺	不明	ナナ	390		24	6	1	その他	裸地	無	無	無	良	無	無	無	2	無	無	無	
20 217-015 01/02 [5438-33-28]	樹林 2 ha 実測:12本	佐久市 若宮神社	社寺	不明	ナナ ナナ ナナ ナナ	410 390 350 470		18 24 25 24	20 18 25 15	1	樹林 公 園	草地・地被 類	無	無	有	良	無	無	無	無	1	都市公園(市 町村)	無	薬剤散布・施肥 定期的な下刈り ・清掃 枯損部の 削除、枝下ろし

コード番号 [3次メッシュ]	区分	所在地、 通称名	所有者	推定樹齢 (年)	巨木測定値 樹種名	幹周 (cm)	主幹 (cm)	樹高 (m)	枝張 (m)	株立 (本)	周囲 の 状況	根元の 状況	欠損度	動物生息		着生 植物	健全 度	信仰対象	独特の 呼称	故事 伝承	視 認 性	保護制度指定	解説 板等	特記事項	
														鳥	獣										
20 217-015 [5438-33-28]	02/02 樹林	佐久市 若宮神社			ナリ ナリ ナリ	345 300 400		22 24 26	18 12 15	1 1 1						有									
20 217-016 [5438-33-47]	単木	佐久市 近津神社	社寺	不明	ナリ	460		21	15	1	樹林 公園	草地・地被 類	無	無	無	有	良	無	無	無	2	無	無	定期的な下刈り・ 清掃	
20 217-017 [5438-33-26]	樹林 0.3 ha 実測:3本	佐久市 赤岩弁天	社寺	不明	ナリ ナリ ナリ	650 430 330		15 18 18	16 16 20	1 1 1	樹林	草地・地被 類	無	無	無	有	良	無	無	無	1	無	無	定期的な下刈り・ 清掃 枯損部の 削除、枝下ろし	
20 217-018 [5438-33-96]	樹林 0.5 ha 実測:1本	佐久市 諏訪明神 社	社寺	不明	ナリ	345		18	16	1	耕地	草地・地被 類	無	無	無	有	良	無	無	無	1	無	無	定期的な下刈り・ 清掃 枯損部の 削除、枝下ろし	
20 217-019 [5438-33-06]	単木	佐久市 正法寺	社寺	不明	ナリ ナリ	370 550		18 20	12 18	1 1	耕地	裸地	小枝枯損	無	無	無	良	無	無	無	1	無	無	枯損部の削除、 枝下ろし	
20 217-020 [5438-33-25]	単木	佐久市 諏訪神社	社寺	不明	ナリ ナリ ナリ ナリ	340 360 300 320		20 12 15 17	20 12 10 8	1 1 1 1	公園	草地・地被 類	無 空洞あ り	無	無	有	良	無	無	無	1	無	無	定期的な下刈り・ 清掃 枯損部の 削除、枝下ろし	
20 217-021 [5438-33-05]	単木	佐久市 枕源院	社寺	不明	ナリ	325		12	5	1		裸地	無	無	無	無	良	無	無	無	2	無	無	定期的な下刈り・ 清掃 枯損部の 削除、枝下ろし	
20 217-022 [5438-23-95]	単木	佐久市 新海神社	社寺	不明	ナリ	360		16	18	1	公園 耕地	裸地	小枝枯損	無	無	無	良	無	無	無	1	無	無	無	
20 217-023 [5438-23-89]	樹林 0.1 ha 実測:2本	佐久市 八幡社	社寺	不明	ナリ ナリ	450 310		12 15	14 14	1 1	樹林	裸地				有	不良:そ の他	無	無	無	1	無	無	無	
20 217-024 01/03 [5438-24-71]	並木 実測:9本	佐久市 正安寺	社寺	不明	ナリ ナリ ナリ ナリ	350 350 370 370		20 21 21 20	8 6 8 10	1 1 1 1	樹林	裸地	無	無	無	無	良	無	無	無	1	無	無	無	
20 217-024 02/03 [5438-24-71]	並木	佐久市 正安寺			ナリ ナリ ナリ	350 330 330 360		21 20 19 12	10 12 10 16	1 1 1 1	樹林	裸地	無	無	無	無	良	無	無	無	1	無	無	無	
20 217-024 03/03 [5438-24-71]	並木	佐久市 正安寺			ナリ	700		12	18	1	樹林 道路	草地・地被 類	無	無	無	無	不良:一 部枯損	無	無	無	1	無	無	無	
20 217-025 01/02 [5438-23-69]	樹林 0.2 ha 実測:6本	佐久市 平賀寺	社寺	不明	ナリ ナリ ナリ ナリ	415 345 380 310		15 14 16 13	12 14 15 14	1 1 1 1	樹林	裸地 ササモ の他やぶ	無	無	無	有	良	無	無	無	1	無	無	無	
20 217-025 02/02 [5438-23-69]	樹林	佐久市 平賀寺			ナリ ナリ	370 500		18 18	10 20	1 1	樹林 耕地 地 道路	裸地	無	無	無	無	不良:一 部枯損	無	無	無	1	無	無	無	
20 217-026 01/02 [5438-24-60]	樹林 0.1 ha 実測:6本	佐久市 白山神社	社寺	伝承 100 0	ナリ ナリ ナリ ナリ	610 410 310 405		13 20 24 20	1 1 1 1	1 1 1 1	樹林 公園 園 耕地	裸地 草地・ 地被類	無	無	無	無	不良:枯 死寸前	信仰対象あり	いぼ神様 、むし歯 神様	有	1	天然記念物等(市 町村)	解説 板	無 保護樹設置 枯損部の削除、 枝下ろし	



コード番号 [3次メッシュコード]	区分	所在地、 通称名	所有者	推定樹齢 (年)	巨木測定値 樹種名	幹周 (cm)	主幹 (cm)	樹高 (m)	枝張立 (m)(本)	周囲 の 状況	根元 の 状況	欠損度	動物生息 鳥 獣	着生 植物	健全 度	信仰対象	独特の 呼称	故事 伝承	視認 性	保護制度指定	解説 板等	特記事項		
20 217-026 [5438-24-60]	02/02 樹林	佐久市 白山神社			ナナ ナナ	355 405		18 25	18 10	1 1	樹林 公 園 耕地	草地・地被 類 ササもの 他やぶ	無	無	無	良	無	無	無	1	無	無	無	
20 217-027 [5438-24-61]	単木	佐久市 大昌寺	社寺	不明	ナナ	330		16	10	1	耕地 道 路	ササもの他 やぶ	小枝枯損	無	無	有	良	無	無	無	1	無	無	枯損部の削除、 枝下ろし
20 217-028 [5438-24-50]	0.2 ha 樹林 実測:1本	佐久市 山田神社	社寺	不明	ナナ	440		20	10	1	樹林 公 園	裸地	無	無	無	無	信仰対象あり	無	無	無	1	無	無	無
20 217-029 [5438-23-68]	単木	佐久市 極楽公園	市町村	不明	ナナ	390		15	16	1	公園	裸地	小枝枯損 異常なコブ あり	無	無	無	良	無	無	無	1	無	無	無
20 217-030 [5438-23-87]	01/02 単木	佐久市 小林寺	社寺	不明	ナナ ナナ ナナ ナナ	310 370 560 400		18 15 22 20	22 12 18 20	1 1 1 1	樹林 耕 地 その 他	裸地	大枝枯損 小枝枯損	無	無	無	良	無	無	無	1	無	無	無
20 217-030 [5438-23-87]	02/02 単木	佐久市 小林寺			ナナ	320		14	14	1	建物群 道路	裸地	小枝枯損 異常なコブ あり	無	無	無	良	無	無	無	1	無	無	無
20 217-031 [5438-23-77]	単木	佐久市 安土部神 社	社寺	不明	ナナ ナナ	340 340		8 12	12 12	1 1	樹林 耕 地	裸地	小枝枯損 頭頂部碎折 れ	無	無	無	不良:枯 死寸前	無	無	無	1	無	無	無
20 217-032 [5438-23-86]	単木	佐久市 桜井神社	社寺	不明	ナナ ナナ	340 620		12 14	12 18	1 1	樹林 耕 地	裸地	大枝枯損 異常なコブ あり	無	無	無	良	無	無	無	1	無	無	無
20 217-033 [5438-23-95]	単木	佐久市 諏訪神社	社寺	不明	ナナ ナナ ナナ ナナ	380 510 440 320		12 18 20 13	12 18 18 14	1 1 1 1	樹林 耕 地	裸地	大枝枯損 空洞あり	無	無	無	良	無	無	無	1	無	無	無
20 217-034 [5438-23-84]	単木	佐久市 育藤宅	個人	不明	ナナ	790		18	25	1	建物群	草地・地被 類	大枝枯損	無	無	有	良	無	無	無	1	無	無	枯損部の削除、 枝下ろし
20 217-035 [5438-23-94]	単木	佐久市 木内宅	個人	伝承	ナナ	420		16	16	1	建物群	裸地	大枝枯損 空洞あり	無	無	無	良	無	無	無	1	無	無	枯損部の削除、 枝下ろし
20 217-036 [5438-23-94]	単木	佐久市 宝蔵寺	社寺	不明	ナナ ナナ	400 380		20 16	16 12	1 1	樹林 耕 地	裸地	無	無	無	無	良	無	無	無	1	無	無	無
20 217-037 [5438-23-93]	単木	佐久市 諏訪神社	社寺	不明	ナナ ナナ	580 390		16 19	22 12	1 1	公園 耕 地 建物 群	裸地 草地・ 地被類	小枝枯損	無	無	無	良	無	無	無	1	無	無	無
20 217-038 [5438-23-92]	単木	佐久市 しだれ桜	社寺	不明	ナナ ナナ	310 315		12 11	22 16	1 1	樹林 耕 地	ササもの他 やぶ	小枝枯損	無	無	無	良	無	無	無	1	無	無	無
20 217-039 [5438-23-83]	単木	佐久市 平井神社	社寺	不明	ナナ	380		15	16	1	樹林 耕 地	裸地	小枝枯損	無	無	有	良	無	無	無	1	無	無	無
20 217-040 [5438-23-73]	単木	佐久市 諏訪神社	社寺	不明	ナナ ナナ ナナ	440 360 380		20 17 22	12 14 16	1 1 1	樹林 公 園	裸地	小枝枯損	無	無	無	良	無	無	無	1	無	無	無

コード番号 [3次元コード]	区分	所在地 通称名	所有者	推定樹齢 (年)	巨木測定値 樹種名	幹周 (cm)	主幹 (cm)	樹高 (m)	枝張 (m)	株 立 (本)	周囲 の 状況	根元 の 状況	欠損度	動物生息 鳥 獣	着生 植物	健全 度	信仰対象	独特の 呼称	故事 伝承	視 認 性	保護制度指定	解説 板等	特記事項
20 217-041 [5438-23-73]	01/02 並木 実測:6本	佐久市 大徳寺	社寺		杉 杉 杉 杉	420 370 340 330		22	14	1	樹林 耕 地	草地・地被 類	無	無	無	良	無	無	無	1	無	無	無
20 217-041 [5438-23-73]	02/02 並木 実測:6本	佐久市 大徳寺	社寺		杉 放	330 490		22	15	1 2	樹林 耕 地	草地・地被 類 ササその他やぶ	無	無	無	不良:枯 死寸前	無	無	無	1	無	無	無 枯損部の削除、 枝下ろし
20 217-042 [5438-23-74]	樹林 0.1 ha 実測:3本	佐久市 根祭神社	社寺	不明	ツバ L杉	360 310		18	10	1	樹林 耕 地	裸地	無	無	無	良	無	無	無	1	無	無	無
20 217-043 [5438-23-76]	単木 実測:3本	佐久市 参千束神 社	社寺	不明	杉	390		22	14	1	樹林 耕 地	裸地	小枝枯損 空洞あり	無	無	有	良	無	無	無	1	無	無
20 217-044 [5438-23-56]	01/02 樹林 0.4 ha 実測:8本	佐久市 貞祥寺	社寺	不明	杉 杉 杉 杉	390 310 580 305		14	10	1	樹林 耕 地	草地・地被 類	無	無	有	不良:一 部枯損	無	無	無	1	無	無	無 枯損部の削除、 枝下ろし
20 217-044 [5438-23-56]	02/02 樹林 実測:8本	佐久市 貞祥寺	社寺		杉 杉 杉 杉 仔ヨ	530 340 400 450		20	12	1	樹林 耕 地	裸地 草地・ 地被類	無	無	有	良	無	無	無	1	無	無	無
20 217-045 [5438-23-46]	樹林 0.1 ha 実測:3本	佐久市 大地堂	社寺	200~299	杉 杉 杉	450 420 310		12	18	1	樹林 耕 地 水面	草地・地被 類	無	無	有	不良:一 部枯損	無	無	無	1	無	無	無
20 217-046 [5438-23-57]	単木 実測:3本	佐久市 諏訪神社	社寺	不明	杉	360		12	12	1	樹林 耕 地	草地・地被 類	小枝枯損	無	無	有	良	無	無	無	1	無	無
20 217-047 [5438-23-57]	単木 実測:3本	佐久市 竹内宅ケ ヤキ	個人	不明	杉	400		13	12	1	耕地 建 物群 水面	草地・地被 類 ササその他やぶ	大枝枯損	無	無	有	良	無	無	無	1	無	無 枯損部の削除、 枝下ろし
20 217-048 [5438-23-67]	単木 実測:3本	佐久市 男女木 大伴神社	国	不明	杉	740		18	10	1	建物群 道路	裸地 舗装	大枝枯損 空洞あり	無	無	有	良	信仰対象あり	男女木(不明 めおとき)	1	無	無	無 枯損部の削除、 枝下ろし
20 217-049 [5438-23-67]	単木 実測:3本	佐久市 金台寺	社寺	不明	杉	310		12	16	1	その他	裸地	小枝枯損	無	無	無	良	無	無	無	1	無	無 枯損部の削除、 枝下ろし
20 217-050 [5438-23-67]	01/02 樹林 0.1 ha 実測:8本	佐久市 伴野城跡	社寺	不明	杉 杉 杉 杉	440 340 350 340		13	18	1	樹林 公 園 道路 水面	裸地 舗装	無	無	有	良	信仰対象あり	無	無	無	1	無	無 枯損部の削除、 枝下ろし
20 217-050 [5438-23-67]	02/02 樹林 実測:8本	佐久市 伴野城跡	社寺		杉 杉 杉 杉	370 330 450 460		12	10	1	樹林 公 園 道路 水面	裸地	無	無	有	良	無	無	無	1	無	無	
20 217-051 [5438-23-68]	01/02 樹林 実測:7本	佐久市 諏訪神社	社寺	不明	杉 杉 杉 杉	580 330 410 550		14	12	1	樹林 公 園 建 物 群	裸地	無	無	有	良	無	無	無	1	無	無	無 枯損部の削除、 枝下ろし

コード番号 [3次メカコード]	区分	所在地、 通称名	所有者	推定樹齢 (年)	巨木測定値 樹種名	幹周 (cm)	主幹 (cm)	樹高 (m)	枝張立 (m)(本)	周囲 の 状況	根元 の 状況	欠損度	動物主息 鳥 獣	着生 植物	健全 度	信仰対象	独特の 呼称	故事 伝承	視認 性	保護制度指定	解説 板等	特記事項		
20 217-051 [5438-23-68]	02/02 樹林	佐久市 諏訪神社			ササ ササ ササ	500 470 410		16 16 11	12 16 12	1 1 1	樹林 公園 園 建物 群	裸地	無	無	有	良	無	無	1	無	無	無		
20 217-052 [5438-23-68]	単木	佐久市 中嶋公園	市町村	不明	ササ ササ	320 500		10 14	6 16	1 1	公園 水 面	草地・地被 類	小枝枯損	無	無	有	良	無	無	1	無	無	枯損部の削除、 枝下ろし	
20 217-053 [5438-23-58]	単木	佐久市 諏治屋公園	市町村	不明	ササ	650		15	16	2	公園 耕 地	裸地	大枝枯損 空洞あり	無	無	無	良	無	無	1	無	無	無	
20 217-054 [5438-23-58]	単木	佐久市 白髪神社	社寺	不明	ササ	420		16	19	1	樹林 耕 地	裸地	小枝枯損	無	無	無	良	無	無	1	無	無	無	
20 217-055 [5438-23-48]	単木	佐久市 諏訪神社	社寺	不明	ササ	500		13	16	1	樹林 公園 園 耕地 道路	裸地	小枝枯損	無	無	無	良	信仰対象あり	無	無	1	無	無	枯損部の削除、 枝下ろし
20 217-056 [5438-24-51]	単木	佐久市 恒豊庵	個人	不明	ササ ササ	410 415		14	20	1 12	樹林 道 路	裸地 ササ その他やぶ	小枝枯損	無	無	有	良	無	無	1	無	無	枯損部の削除、 枝下ろし	
20 301-001 [5438-24-31]	01/03 並木 50 m 実測:4本	白田町 田口佐久 一の宮(新 海神社)	社寺	200~299	ササ ササ ササ ササ	580 530 395 320		17	5	1 6 8 5	樹林	草地・地被 類	不明	不明	無	良	無	無	3	無	無	無		
20 301-001 [5438-24-31]	02/03 並木 実測:3本	白田町 田口佐久 一の宮	社寺	200~299	ササ ササ ササ	550 340 500		17	7	1 8 10	樹林	草地・地被 類	不明	不明	無	良	無	無	2	無	無	無		
20 301-001 [5438-24-31]	03/03 並木 実測:4本	白田町 田口佐久 一の宮	社寺	200~299	ササ ササ ササ ササ	655 580 445 360		17	8	1 10 7 8	樹林	草地・地被 類	不明	不明	無	良	無	無	2	無	無	無		
20 301-002 [5438-24-21]	単木	白田町 宮代	市町村	300以上	ササ	950		8	4	1	耕地 建 物群	裸地	頭頂部折 れ 空洞あ り	無	無	無	不良:枯 死寸前	信仰対象あり	無	無	2	天然記念物等(市 町村)	樹名板	無
20 301-003 [5438-24-21]	単木	白田町 田口十二 の森	個人	300以上	ササ	760		17	10	1	樹林	草地・地被 類	無	不明	不明	無	良	無	無	2	天然記念物等(市 町村)	無	無	
20 301-004 [5438-23-49]	単木	白田町 大奈良	個人	200~299	ササ	360		13	6	1	建物群	舗装	小枝枯損	不明	不明	有	良	無	無	1	無	無	無	
20 302-001 [5438-13-97]	樹林 0.5 ha 実測:1本	佐久町 諏訪神社	社寺	100~199	ササ	350		20	12	1	樹林 建 物群 道 路	草地・地被 類 ササ その他やぶ	無	無	無	有	良	無	無	2	無	無	無	
20 302-002 [5438-13-99]	樹林 0.5 ha 実測:4本	佐久町 平林神社	社寺	300以上	ササ ササ ササ ササ	300 450 400 360		30	15	1 20 20 25	耕地 建 物群 道 路	草地・地被 類	枯損木や あり	無	無	有	不良:一 部枯損	無	無	1	無	無	無	
20 302-002 [5438-13-99]	樹林 0.5 ha 実測:4本	佐久町 平林神社	社寺	300以上	ササ ササ ササ ササ	510 480 430 430		25	15	1 15 15 15	耕地 建 物群 道 路	草地・地被 類	枯損木や あり	無	無	有	良	無	無	1	無	無	無	

コード番号 [3次为J+]	区分	所在地, 通称名	所有者	推定樹齡 (年)	巨木測定値 樹種名	幹周 (cm)	主幹 (cm)	樹高 (m)	枝張 (m)	株立 (本)	周囲の 状況	根元の 状況	欠損度	動物生息 鳥 獣	着生 植物	健全度	信仰対象	独特の 呼称	故事 伝承	視 認性	保護制度指定	解説 板等	特記事項
20 302-002 [5438-13-99]	03/03 樹林 0.5 ha 実測:3本	佐久町 平林神社	社寺	300以上	ナナ ナナ ナナ	320 420 420		25 25 25	13 15 15	1	耕地 建 物群 道 路	草地・地被 類	無	無	無	有良	無	無	無	1	無	無	無
20 302-003 [5438-13-79]	樹林 0.6 ha 実測:2本	佐久町 佐塚家墓	個人	100~199	ナナ ナナ	300 410		20 20	15 7	1	耕地	草地・地被 類	ミガチ	無	有良	無	無	無	2	無	無	無	
20 302-004 [5438-14-81]	樹林 0.5 ha 実測:2本	佐久町 宮浦神社	社寺	300以上	ナナ ナナ	630 460		30 30	15 15	1	耕地 建 物群 道 路	草地・地被 類	枯損木やや あり	無	有良	無	信仰対象あり	無	無	1	無	無	無
20 302-005 [5438-14-81]	樹林 1.5 ha 実測:10本	佐久町 自成寺	社寺	200~299	ナナ ナナ ナナ	510 430 420 410		30 30 30	12 12 10 11	1	樹林 道 路	草地・地被 類 ササの 他やぶ	枯損木やや あり	無	無	不良:一 部枯損	無	無	1	無	無	無	
20 302-006 [5438-14-60]	樹林 0.8 ha 実測:1本	佐久町 添田神社	社寺	100~199	ナナ	330		30	25	1	耕地 道 路	草地・地被 類	無	無	有良	無	無	無	1	無	無	無	
20 302-007 [5438-14-63]	樹林 0.3 ha 実測:2本	佐久町 諏訪神社	社寺	200~299	ナナ ナナ	480 310		35 30	25 15	1	建物群 道路	草地・地被 類	無	無	有良	無	無	無	2	無	無	無	
20 302-008 [5438-14-74]	単木	佐久町 大日向灰 立山の 神	個人	300以上	ナ	510		20	20	1	樹林	ササその他 やぶ	小枝枯損	無	有良	無	信仰対象あり	山神	3	無	無	無	
20 302-009 01/03 [5438-13-99]	樹林 0.5 ha 実測:1本	佐久町 平林観音	社寺	200~299	ナナ	390		25	15	1	樹林 建 物群	草地・地被 類	無	無	有良	無	無	無	2	無	無	無	
20 302-009 02/03 [5438-13-99]	樹林 実測:1本	佐久町 平林観音	社寺	100~199	ナナ	300		8	10	1	樹林	草地・地被 類	無	無	無良	無	無	武田勝頼 鎧掛の松	有	3	無	無	
20 302-009 03/03 [5438-13-99]	樹林 実測:1本	佐久町 平林観音	社寺	200~299	ナナ	340		15	15	1	樹林 耕 地 建物 群	裸地 草地・ 地被類	無	無	無良	無	無	無	3	無	無	無	
20 302-010 [5438-14-70]	単木	佐久町 井出家墓 地	個人	200~299	ナナ	405		15	5	1	耕地	草地・地被 類	空洞あり	不明	有	不良:一 部枯損	無	無	2	無	無	無	
20 302-011 [5438-14-60]	単木	佐久町 星野家墓 地	個人	200~299	ナナ	350		20	10	1	耕地	草地・地被 類	無	不明	有	無	無	無	2	無	無	無	
20 302-012 [5438-14-33]	単木	佐久町 真木沢	市町村	300以上	ナ	415		15	5	2	樹林	ササその他 やぶ	無	不明	無良	無	無	無	3	無	無	無	
20 302-013 [5438-14-70]	単木	佐久町 川久保	個人	200~299	ナナ	440		13	12	1	耕地	草地・地被 類	無	不明	有良	無	無	無	1	無	無	無	
20 303-001 01/07 [5438-03-56]	樹林 実測:1本	小海町 松原	社寺	200~299	ナナ	500		30	5	1	樹林	草地・地被 類	無	無	無	不良:一 部枯損	無	出逢いの サクラ	2	自然公園(国定)	無	無	

コード番号 [3次マシコード]	区分	所在地、 通称名	所有者	推定樹齢 (年)	巨木測定値 樹種名	幹周 (cm)	主幹 (cm)	樹高 (m)	枝張 (m)(本)	株立 (本)	周囲 の 状況	根元 の 状況	欠損度	動物生息 鳥 獣	着生 植物	健全 度	信仰対象	独特の 呼称	故事 伝承	視 認 性	保護制度指定	解説 板等	特記事項
20 303-001 [5438-03-56]	02/07 樹林 実測:4本	小海町 松原	社寺	99以下	Jラ Jラ Jラ Jラ	410 310 340 325		30 27 30 28	1 8 10 7	1	樹林	ササその他 やぶ		無 無	有 良	無	無	無	2	自然公園(国定)	無	無	
20 303-001 [5438-03-56]	03/07 樹林 実測:3本	小海町 松原	社寺	100~199	仔イ 仔イ 仔イ	414 350 315		12 15 17	1 7 8	1	道路	裸地		無 無	無 不良:一 部枯損	無	無	無	2	自然公園(国定)	無	無	
20 303-001 [5438-03-56]	04/07 樹林 実測:2本	小海町 松原	社寺	100~199	仔サ伊 仔サ伊	320 370		30 17	1 10	1	樹林	ササその他 やぶ		無 無	無 良	無	無	無	2	自然公園(国定)	無	無	
20 303-001 [5438-03-56]	05/07 樹林 2 ha 実測:3本	小海町 松原	社寺	100~199	仔サ 加ア 加ア	450 310 300		20 25 30	15 10 7	1	樹林	裸地		無 無	有 良	無	無	無	2	無	無	無	
20 303-001 [5438-03-56]	06/07 樹林 2 ha 実測:4本	小海町 松原	社寺	200~299	ウガ ウガ Jラ Jラ	380 530 300 320	350	30 28 30 28	13 15 15 15	1 2 1 1	樹林	ササその他 やぶ		無 無	有 良	無	無	無	2	無	無	無	
20 303-001 [5438-03-56]	07/07 樹林 2 ha 実測:4本	小海町 松原	社寺	200~299	ウガ ウガ ウガ ウガ	500 360 350 440		25 25 25 28	14 15 20 20	1 1 1 1	樹林	ササその他 やぶ		無 無	有 良	無	無	無	2	無	無	無	
20 303-002 [5438-04-70]	単木	小海町 本村	個人	200~299	仔サ	600		20	10	1	道路 水 面	裸地		無 無	無 良	無	無	無	1	無	無	無	
20 303-003 [5438-14-21]	単木	小海町 市の沢	社寺	300以上	Jラ	400		25	8	1	公園	草地・地被 類		無 不明	有 良	無	無	無	2	無	無	無	
20 304-001 [5338-74-66]	単木	川上村 古宮神社	社寺	300以上	仔サ	440		25	7	1	公園	裸地	大枝枯損	無 無	有 良	不良:一 部枯損	無	無	無	2	その他制度	樹名板	無
20 304-002 [5338-74-54]	単木	川上村 一命大神	個人	300以上	ウラ 加ア	460 360		20 23	5 10	1 1	建物群	草地・地被 類	小枝枯損	仔サ 無	無 良	不良:一 部枯損	無	無	無	2	その他制度	無	無
20 304-003 [5338-74-24]	単木	川上村 青木の観 音	その他 公有	300以上	ウラ ウラ	355		15	10	1	樹林	草地・地被 類		無 無	無 良	無	無	無	2	その他制度	無	無	
20 304-004 [5338-74-53]	01/03 樹林 実測:2本	川上村 住吉神社	社寺	300以上	サ サ	460 320		25 20	10 12	1 1	公園 建 物群	草地・地被 類		無 無	無 良	無	無	無	2	その他制度	無	定期的な下刈り ・清掃	
20 304-004 [5338-74-53]	02/03 樹林 実測:2本	川上村 住吉神社	社寺	300以上	仔イ 仔サ伊	300 330		18 20	10 12	1 1	公園 建 物群 道 路	草地・地被 類		無 無	有 良	無	無	無	2	無	無	定期的な下刈り ・清掃	
20 304-004 [5338-74-53]	03/03 樹林 実測:1本	川上村 住吉神社	社寺	300以上	加ラ	370		25	10	3	公園 道 路	裸地		無 無	無 良	無	無	無	3	無	無	無	
20 304-005 [5338-74-63]	単木	川上村 竜昌寺西 側	個人	300以上	仔サ	410		18	17	1	樹林 耕 地	ササその他 やぶ		無 無	無 良	無	無	無	2	無	無	無	
20 304-006 [5338-74-72]	01/02 単木	川上村 伊勢社神 明宮	社寺	300以上	ヒラ ヒラ	400 420		25 25	7 5	1 1	公園 そ の他	草地・地被 類	小枝枯損	無 無	無 良	無	無	無	無	2	天然記念物等(都 道府県)	解説板	定期的な下刈り ・清掃

コード番号 [3次メッシュコード]	区分	所在地、 通称名	所有者	推定樹齢 (年)	巨木測定値 樹種名	幹周 (cm)	主幹 (cm)	樹高 (m)	枝張 (m)	株立 (本)	周囲 の 状況	根元 の 状況	欠損度	動物生息 鳥 獣	着生 植物	健全 度	信仰対象	独特の 呼称	故事 伝承	視 認 性	保護制度指定	解説 板等	特記事項	
20 304-006 [5338-74-72]	単木	川上村 伊勢社神 明宮	社寺	300以上	ヒメマ	310		17	10	1	樹林	草地・地被 類	無	無	無	良	無	無	無	3	天然記念物等(市 町村)その他制 度	樹名板	無	
20 304-007 [5338-74-70]	単木	川上村	市町村	300以上	アケマ	470		18	10	1	耕地	裸地	無	無	有	良	無	石裂	無	1	その他制度	樹名板	無	
20 304-008 [5338-74-63]	単木	川上村	社寺	300以上	ミヤマ	500		18		1	樹林	草地・地被 類	無	無	無	不良：一 部枯損	無	無	無	2	その他制度	無	無	
20 304-009 [5538-75-02]	単木	川上村	国		カマ	350					樹林		空洞あり				無	無	無		保安林・学術参 考保護等その他 制度			
20 305-001 01/02 [5438-03-09]	単木	南牧村 諏訪山	社寺	200~299	クサ	350		8	5	1	樹林	ササその他 やぶ	下部幹折れ 空洞あり	無	無	無	不良：枯 死寸前	無	無	3	無	無	無	
20 305-001 02/02 [5438-03-09]	単木	南牧村 諏訪山	社寺	200~299	ミナ	360		20	15	1	樹林	ササその他 やぶ	無	無	無	良	無	無	無	2	無	無	無	
20 305-002 [5338-63-96]	樹林 1 ha 実測：4本	南牧村 諏訪神社	社寺	200~299	クサ クサ クサ クサ	305 375 520 435		25 23 25 25	5 4 5 5	1 1 1 1	樹林	裸地 草地・ 地被類	無	無	無	不良：一 部枯損	無	無	無	2	無	無	無	
20 305-003 [5438-03-19]	樹林 0.5 ha 推定：20本	南牧村 湊神社	社寺	100~199	クサ クサ カマ	360 355 300		20 20 28	10 10 5	1 1 1	樹林	草地・地被 類	枯損木やや あり	不明	不明	無	良	無	無	1	無	無	無	
20 305-004 [5338-74-90]	単木	南牧村 馬市場	市町村	100~199	カマ	320	200	15	8	2	公園	草地・地被 類	小枝枯損	無	無	無	良	無	無	2	無	無	無	
20 305-005 [5438-03-47]	単木	南牧村 諏訪神社	社寺	200~299	クサ クサ クサ	350 300 400	200	18 25 16	8 4 8	1 1 1	樹林	草地・地被 類	無	無	無	良	無	無	無	2	無	無	無	
20 305-006 01/02 [5438-03-47]	単木	南牧村 青木屋	個人	200~299	イイ	310		12	3	1	建物群	裸地	小枝枯損	無	無	有	良	無	無	2	無	無	無	
20 305-006 02/02 [5438-03-47]	単木	南牧村	個人	200~299	ヒメマ	350		20	8	1	建物群	草地・地被 類	無	無	無	良	無	無	無	2	天然記念物等(都 道府県)	解説板	無	
20 305-007 [5438-03-48]	単木	南牧村 医王院	社寺	200~299	クサ	515		15	10	1	道路 そ の他	裸地	大枝枯損	無	無	無	不良：一 部枯損	無	無	2	無	無	無	
20 306-001 [5438-04-51]	単木	南相木村 新海神社	社寺	300以上	クサ クサ クサ クサ	650 440 440 330		25 25 25 28	15 13 12 15	2 1 1 1	樹林	草地・地被 類	小枝枯損 空洞あり	無	無	無	不良：一 部枯損	信仰対象あり	無	無	2	無	無	無
20 306-002 [5438-04-42]	単木	南相木村 明王寺	市町村	200~299	カマ	310		10	15	1	樹林	草地・地被 類	無	無	無	良	無	無	無	1	無	無	無	
20 306-003 [5438-04-43]	樹林 0.5 ha 実測：3本	南相木村 諏訪神社	社寺	300以上	クサ クサ クサ	630 340 301		20 20 25	12 15 10	1 1 1	公園	草地・地被 類	枯損木やや あり	無	無	無	無	信仰対象あり	無	無	2	無	無	無

コード番号 [3次元コード]	区分	所在地、 通称名	所有者	推定樹齢 (年)	巨木測定値 樹種名	幹周 (cm)	主幹 (cm)	樹高 (m)	枝張 (m)	株立 (本)	周囲 の 状況	根元 の 状況	欠損度	動物生息 鳥 獣	着生 植物	健全 度	信仰対象	独特の 呼称	故事 伝承	視 認 性	保護制度指定	解説 板等	特記事項	
20 306-004 [5438-04-33]	単木	南相木村 猿谷マク 社	個人	300以上	サワ	370		25	7	1	樹林	草地・地被 類 舗装	大枝枯損 空洞あり	無	無	無	不良：一 部枯損	信仰対象あり	無	無	2	無	無	無
20 306-005 [5438-04-34]	単木	南相木村 依田マク 社	個人	300以上	ササ	530		25	15	1	樹林	草地・地被 類	小枝枯損	無	無	無	良	信仰対象あり	無	無	1	無	無	無
20 306-006 [5438-04-24]	単木	南相木村 立岩	個人	200~299	ササ	330		12	9	1	道路 水 面	草地・地被 類 舗装	大枝枯損	無	無	無	良	無	無	2	無	無	無	
20 308-001 [5438-13-67]	樹林 0.1 ha 実測:3本	八千穂村 上畑諏訪 神社	社寺	200~299	ササ ササ ササ	770 350 394		15 12 15	6 7 10	1	樹林	ササその他 やぶ		無	無	有	良	信仰対象あり	神代杉, 不明 子育てけ やき	1	その他制度	解説板	無	
20 308-002 [5438-13-67]	単木	八千穂村 高根	個人	200~299	ササ	330		15	7	1	その他	裸地	無	無	無	無	良	無	無	不明	1	無	無	無
20 308-003 [5438-13-87]	単木	八千穂村 大光寺	社寺	300以上	ササ	350		20	7.6	1	樹林	裸地	無	無	無	無	良	無	無	無	1	無	無	無
20 308-004 [5438-13-76]	樹林 0.2 ha 実測:4本	八千穂村 諏訪神社	社寺		ササ ササ ササ ササ	450 372 317 340		15 15 20 15	7 6 6 10	1	樹林	草地・地被 類	枯損木やや あり	無	無	有	良	信仰対象あり	無	不明	2	無	無	無
20 308-005 [5438-13-48]	樹林 0.1 ha 実測:1本	八千穂村 愛宕神社	社寺	200~299	ササ	325		10	8	1	樹林	草地・地被 類		無	無	有	不良：一 部枯損	信仰対象あり	無	不明	2	無	無	無
20 308-006 [5438-13-48]	樹林 0.1 ha 実測:1本	八千穂村 内藤墓 地	個人	200~299	ササ	370		15	10	3	樹林	裸地		無	無	無	良	無	無	不明	1	無	無	無
20 308-007 [5438-13-58]	樹林 0.1 ha 実測:2本	八千穂村 出浦家墓 地	個人		ササ ササ	330 300		17 10	5 7	1	樹林	草地・地被 類		無	無	有	良	無	無	不明	2	無	無	無
20 308-008 [5438-13-58]	樹林 0.2 ha 実測:3本	八千穂村 諏訪神社	社寺	300以上	ササ ササ ササ	566 442 370		20 15 15	8 7 8	1	樹林	草地・地被 類	枯損木やや あり	無	無	無	良	信仰対象あり	無	不明	1	無	無	無
20 308-009 [5438-13-59]	樹林 0.1 ha 実測:2本	八千穂村 高見沢墓 地	個人		ササ ササ	450 400		20 15	10 8	1	樹林	草地・地被 類	枯損木やや あり	無	無	有	不良：一 部枯損	無	無	不明	2	無	無	無
20 308-010 [5438-13-59]	樹林 0.1 ha 実測:2本	八千穂村 高橋墓 地	個人		ササ	420		15	8	1	樹林	草地・地被 類		無	無	無	不良：一 部枯損	無	無	不明	1	無	無	無
20 308-011 [5438-13-59]	樹林 0.2 ha 実測:3本	八千穂村 青柳墓 地	個人	200~299	ササ ササ ササ	320 320 303		15 13 10		3 1 1	樹林	草地・地被 類	枯損木やや あり	無	無	無	不良：一 部枯損	無	無	不明	2	無	無	無
20 308-012 [5438-13-58]	単木	八千穂村 天神町	個人	200~299	ササ	330		15	6	1	その他	草地・地被 類	無	無	無	無	良	無	無	無	1	無	無	無

コード番号 [3:次カンゴト]	区分	所在地、 通称名	所有者	推定樹齢 (年)	巨木測定値 樹種名	幹周 (cm)	主幹 (cm)	樹高 (m)	枝張り (m)	株 立 (本)	周囲 の 状況	根元 の 状況	欠損度	動物生息 鳥 獣	着生 植物	健全 度	信仰対象	独特の 呼称	故事 伝承	視 認 性	保護制度指定	解説 板等	特記事項	
20 308-013 [5438-13-77]	単木	八千穂村 桜井家墓 地	個人	200~299	ナナ	390		25	10	1	樹林	ササその他 やぶ	無	不明	不明	有	良	無	無	3	無	無	無	
20 308-014 [5438-13-39]	単木	八千穂村 霰岩	個人	300以上	トビガク	400		18	10	1	樹林	草地・地被 類	無	不明	不明	有	良	無	無	2	無	無	無	
20 321-001 [5438-45-32]	単木	軽井沢町 熊野神社	社寺	300以上	ササ イ	570 300		11 15	10 4	1 1	樹林	草地・地被 類	空洞あり	無	無	有	良	信仰対象あり	神木「科 の木」	有*	3	天然記念物等(市 町村) その他制 度	解説板	保護御座
20 321-002 [5438-45-30]	単木	軽井沢町 旧軽	個人	300以上	ウツロミ	485		20		1	その他	草地・地被 類	大枝枯損	無	無	有	良	無	無	2	無	無	定期的な下刈り ・清掃 枯損部の 削除、枝下ろし	
20 321-003 [5438-45-31]	単木	軽井沢町 神宮寺	社寺	300以上	トビガク	430		14		1	建物群 道路	舗装	無	無	無	有	良	無	無	3	無	無	定期的な下刈り ・清掃 枯損部の 削除、枝下ろし	
20 321-004 [5438-45-21]	単木	軽井沢町 大塚山	個人	300以上	トビガク	400	250	13		1	樹林	草地・地被 類	無	無	無	有	良	無	無	2	無	無	定期的な下刈り ・清掃 枯損部の 削除、枝下ろし	
20 321-005 01/02 [5438-45-21]	樹林 0.3 ha 実測:5本	軽井沢町 諏訪神社	社寺	300以上	ウカトギ ナナ ナナ ナナ ナナ	565 480 431 350		20 25 25 13	15 10 15 1	1 1 1 1	樹林	草地・地被 類	無	無	無	有	良	無	無	1	天然記念物等(市 町村)	解説板	定期的な下刈り ・清掃 枯損部の 削除、枝下ろし	
20 321-005 02/02 [5438-45-21]	樹林 0.3 ha 実測:3本	軽井沢町 諏訪神社	社寺	200~299	ウカトギ ナナ ナナ	400 650 440	480	25 20 25	15 10 13	1 1 1	樹林	草地・地被 類	無	無	無	有	良	無	無	2	無	無	無	
20 321-006 [5438-44-09]	単木	軽井沢町 龍山	個人	200~299	カ	300		15		1	樹林	雑樹・その 他低木生育	無	無	無	無	良	無	無	2	無	無	無	
20 321-007 [5438-44-08]	単木	軽井沢町 龍山	個人	200~299	イ	390		16		1	その他	草地・地被 類	無	無	無	有	良	無	無	2	無	無	定期的な下刈り ・清掃 枯損部の 削除、枝下ろし	
20 321-008 [5438-44-17]	樹林 1.2 ha 実測:4本	軽井沢町 長倉神社	社寺	300以上	ナナ ナナ ナナ ナナ	450 330 320 330		22 20 20 25		1 1 1 1	樹林	草地・地被 類	枯損木や あり	無	無	有	良	無	無	1	天然記念物等(市 町村)	解説板	定期的な下刈り ・清掃 枯損部の 削除、枝下ろし	
20 321-009 [5438-34-98]	単木	軽井沢町 旭光学寮	個人	100~199	イ	335		11		1	建物群 道路	草地・地被 類 舗装	無	無	無	有	良	無	無	2	無	無	定期的な下刈り ・清掃	
20 321-010 [5438-34-97]	単木	軽井沢町 鳥井原	個人	200~299	ウツロミ	350		17		1	耕地	草地・地被 類	大枝枯損 空洞あり	無	無	有	良	無	無	1	無	無	定期的な下刈り ・清掃	
20 321-011 [5438-34-95]	単木	軽井沢町 借宿	個人	200~299	ウツロミ	340		15		1	樹林	雑樹・その 他低木生育	大枝枯損	無	無	有	不良:一 部枯損	無	無	2	無	無	無	
20 321-012 [5438-44-05]	単木	軽井沢町 土屋家の 墓	個人	300以上	ナナ ナナ	400 320		25 20		1 7	その他	草地・地被 類	小枝枯損	無	無	有	良	無	無	1	無	無	定期的な下刈り ・清掃 枯損部の 削除、枝下ろし	



コード番号 【3次元コード】	区分	所在地、 通称名	所有者	推定樹齢 (年)	巨木測定値 樹種名	幹周 (cm)	主幹 (cm)	樹高 (m)	枝立 (m)(本)	周囲の 状況	根元の 状況	欠損度	動物生息 鳥 獣	着生 植物	健全 度	信仰対象	独特の 呼称	故事 伝承	視 認 性	保護制度指定	解説 板等	特記事項	
20 323-001 【5438-44-00】	並木 実測:2本	御代田町 塩野	社寺	200~299	杉* 杉*	420 310		25 25	8 1 8 1	樹林	草地・地被 類	枯損木やや あり	不明	不明	無	良	無	無	3	天然記念物等(市 町村)	解説板	無	
20 323-002 【5438-43-09】	単木	御代田町 塩野	社寺	300以上	杉*	920		15	8 1	樹林	裸地	大枝枯損 頭頂部幹折 れ 空洞あ り	不明	不明	無	不良:一 部枯損	不明	有	3	天然記念物等(市 町村)	解説板	無	
20 323-003 【5438-34-60】	単木	御代田町	社寺	不明	ケヤ	350		25	20 1	樹林	裸地	無	不明	不明	無	良	信仰対象あり 不明	不明	不明	2	無	無	無
20 324-001 【5438-32-34】	単木	立科町	社寺	200~299	ゾギ	250	100	25	5	樹林 耕 地	雑樹・その 他低木生 育	無	無	無	無	良	無	無	1	無	樹名板	支柱設置	
20 324-002 【5438-32-46】	単木	立科町	市町村	300以上	ケヤ	450		18	1	耕地	草地・地被 類	小枝枯損 空洞あり	無	無	無	良	信仰対象あり 祭事あり	有	有	2	天然記念物等(市 町村)	解説板	無
20 324-003 【5438-32-05】	単木	立科町 古町 翠 科神社	社寺	300以上	杉*	1000		20	1	耕地	裸地	大枝枯損 空洞あり	無	無	無	不良:枯 死寸前	信仰対象あり	神代杉	無	1	天然記念物等(市 町村)	解説板	無
20 324-004 【5438-32-14】	並木 200m 推定:5本	立科町 芦田	市町村	300以上	ケヤ	340		25	1	樹林 耕 地 道路	裸地 舗装	無	無	無	無	良	無	有	1	天然記念物等(都 道府県)	樹名板 解説板	薬剤散布・施肥 定期的な下刈り ・清掃	
20 324-005 【5438-32-24】	単木	立科町 山部	社寺	300以上	杉*	800		50	1	その他	裸地	無	無	無	無	良	無	無	2	無	無	無	
20 324-006 【5438-22-84】	単木	立科町 中尾	個人	200~299	トクヒ	300		14	1	樹林	草地・地被 類 雑樹・そ の他低木生 育	無	無	無	無	良	無	無	2	無	無	無	
20 341-001 【5438-31-51】	樹林 0.32 ha 実測:3本	丸子町 鹿牧場	社寺	300以上	杉* 杉* 杉*	300 300 300		30 30 30	10 1 10 1 10 1	樹林 公 園 その 他	草地・地被 類	無	無	無	無	良	無	無	2	無	無	無	
20 341-002 【5438-31-54】	単木	丸子町 盤泉寺	社寺	伝承 890	ケヤ	940		35	30 1	樹林 道 路 その 他	裸地	小枝枯損 頭頂部幹折 れ 異常な コブあり	無	無	有	良	無	無	2	天然記念物等(市 町村)	無	無	
20 341-003 【5438-31-65】	単木	丸子町 虚空蔵	社寺	300以上	杉* ヒ 杉* ケヤ	360 350 336 570		40 35 36 10	20 1 20 1 20 1 3 1	樹林	草地・地被 類	頭頂部幹折 れ	無	無	無	良	無	無	3	無	無	無	
20 341-004 【5438-32-70】	単木	丸子町 腰越	社寺	300以上	ケヤ ケヤ	630 415		35 30	30 1 40 1	樹林	草地・地被 類	頭頂部幹折 れ	無	無	有	良	無	無	2	無	無	無	
20 341-005 【5438-32-81】	単木	丸子町 海戸	社寺	300以上	ケヤ ケヤ	340 450		30 30	30 1 30 1	樹林 公 園	草地・地被 類	大枝枯損 空洞あり	無	無	無	無	無	無	1	無	無	無	
20 341-006 【5438-32-81】	単木	丸子町 上組	社寺	伝承 800	トクヒ	460		40	30 1	樹林	ササその他 やぶ	大枝枯損 頭頂部幹折 れ	無	無	無	良	無	有	1	無	無	無	

コード番号 【3次元コード】	区分	所在地 通称名	所有者	推定樹齢 (年)	巨木測定値 樹種名	幹周 (cm)	主幹 (cm)	樹高 (m)	枝張 (m)	株立 (本)	周囲 の 状況	根元 の 状況	欠損度	動物生息		着生 植物	健全 度	信仰対象	独特の 呼称	故事 伝承	視認 性	保護制度指定	解説 板等	特記事項
														鳥	獣									
20 341-007 【5438-42-01】	単木	丸子町 三角	社寺	200~299	ナナ	320		25	25	1	樹林	裸地	大枝枯損 小枝枯損	無	無	無	良	無	無	無	1	無	無	無
20 341-008 【5438-42-31】	単木	丸子町 尾野山	社寺	300以上	ナナ ナナ	410 500		15 30	10 30	1 1	樹林	草地・地被 類	空洞あり	無	無	無	良	無	無	無	3	無	無	無
20 341-009 【5438-42-11】	単木	丸子町 飯沼	社寺	300以上	ナナ ナナ ナナ ナナ	330 390 312 310		30 32 25 25	35 35 30 30	1 1 1 1	樹林	裸地	無	無	無	無	良	無	無	無	1	無	無	無
20 341-010 【5438-42-13】	単木	丸子町 下長瀬	社寺	200~299	ナナ	310		40	10	1	樹林	裸地	無	無	無	無	良	無	無	無	1	無	無	無
20 341-011 【5438-42-23】	単木	丸子町 狐塚	社寺	300以上	ナナ	520		20	40	1	樹林	草地・地被 類	大枝枯損 小枝枯損	無	無	有	良	無	無	無	1	無	無	無
20 341-012 【5438-42-33】	単木	丸子町 石井	社寺	300以上	ナナ ナナ	350 470		20 25	25 30	1 1	樹林	裸地	小枝枯損 空洞あり	無	無	無	良	無	無	無	1	無	無	無
20 343-001 01/03 【5438-42-25】	単木	東部町 本海野	社寺	300以上	ナナ ナナ ナナ ナナ	580 470 350 390		30 25 25 25	27 23 20 20	1 1 1 1	その他	裸地	無	無	無	無	良	無	無	無	2	無	無	無
20 343-001 02/03 【5438-42-25】	単木	東部町 本海野	社寺	300以上	ナナ ナナ	540 370		30 30	26 23	1 1	その他	裸地	無	無	無	無	良	無	無	無	2	無	無	無
20 343-001 03/03 【5438-42-25】	単木	東部町 本海野	社寺	300以上	ナナ	440		7	7	1	その他	裸地	大枝枯損 頭頂部幹折 れ	無	無	無	不良：一 部枯損	無	無	無	2	無	無	無
20 343-002 【5438-42-58】	単木	東部町 栴津	その他 公有	300以上	ナナ	650		35	40	1	耕地	草地・地被 類	無	無	無	無	良	無	カヤの木 様	無	2	天然記念物等(都 道府県)	解説板	無
20 343-003 【5438-43-82】	単木	東部町 新張	国	300以上	ナナ	430		30	30	1	その他	草地・地被 類	無	無	無	無	良	無	大師のさ かさ杖 シナノキ	有	2	天然記念物等(市 町村)	解説板	無
20 343-004 【5438-43-10】	単木	東部町 中屋敷	社寺	300以上	ナナ	1530		40	40	2	その他	裸地	無	無	無	無	良	無	無	無	1	無	無	無
20 343-005 【5438-42-48】	単木	東部町 栴津	社寺	300以上	ナナ ナナ ナナ	360 330 320		30 30 35	30 30 30	1 1 1	その他	草地・地被 類	無	無	無	無	良	無	無	無	1	無	無	無
20 343-006 【5438-43-41】	単木	東部町 聖	その他 公有	300以上	ナナ	370		40	35	1	道路	草地・地被 類	無	無	無	無	良	無	無	無	1	無	無	無
20 343-007 【5438-42-26】	単木	東部町 田中	社寺	300以上	ナナ	380		20	15	1	その他	裸地	無	無	無	無	良	無	無	無	2	無	無	無
20 345-001 【5438-52-78】	単木	真田町 大日向	社寺	300以上	ナナ ナナ ナナ	400 375 365		20 20 20	20 20 20		樹林	草地・地被 類 ササそ の 他やぶ	無	無	無	無	良	無	無	無	2	無	無	定期的な下刈り ・清掃
20 345-002 【5438-52-25】	単木	真田町 石舟	その他 公有	300以上	ナナ	350		20	25		公園建 物群 道 路	裸地 草地・ 地被類	無	無	無	無	良	無	無	無	1	無	無	定期的な下刈り ・清掃

コード番号 [3次元コード]	区分	所在地、 通称名	所有者	推定樹齢 (年)	巨木測定値 樹種名	幹周 (cm)	主幹 (cm)	樹高 (m)	枝張 (m)	株立 (本)	周囲 の 状況	根元 の 状況	欠損度	動物生息 鳥 獣	着生 植物	健全 度	信仰対象	独特の 呼称	故事 伝承	視 認 性	保護制度指定	解説 板等	特記事項	
20 345-003 [5438-52-44]	単木	真田町 宮原	社寺	300以上	ナリ	510 460		25 25	20 20		樹林 耕 地 道路	裸地	無	無	無	良	無	御神林対 樺	不明	2	無	樹名板	定期的な下刈り ・清掃	
20 345-004 [5438-52-43]	単木	真田町 大庭	社寺	300以上	ナリ	420		20	20		樹林	草地・地被 類	下部幹折れ	無	無	無	不良：一 部枯損	無	無	2	無	無	定期的な下刈り ・清掃	
20 345-005 [5438-52-53]	単木	真田町 萩	社寺	伝承 100 0	ナリ	610		53	20		樹林	裸地	無	無	無	良	無	神代杉	無	2	無	無	保護棚設置 定期 的な下刈り・清 掃	
20 345-006 [5438-52-54]	単木	真田町 穴沢	社寺	300以上	ナリ	540		25	20		公園 道 路	草地・地被 類	無	無	無	有 良	無	無	無	1	天然記念物等(市 町村)	無	定期的な下刈り ・清掃	
20 345-007 [5438-52-64]	単木	真田町	個人	300以上	ナリ	440		20	40		耕地 道 路	草地・地被 類	無	無	無	良	無	有	無	2	無	解説板	保護棚設置 定期 的な下刈り・清 掃 枯損部の削除 ・枝下ろし	
20 345-008 [5438-52-15]	単木	真田町 竹室	その他 公有	300以上	ナリ ナリ	495 400 300		25 25 25	40 35 20		公園 耕 地 道路	裸地 草地・ 地被類 舗装	無	無	無	良	無	無	無	1	無	無	定期的な下刈り ・清掃	
20 345-009 [5438-52-14]	単木	真田町 番匠	個人	300以上	ナリ	420		25	15		建物群 道路	裸地 草地・ 地被類 舗装	無	無	無	良	無	金のなる 木	有	2	無	無	無	
20 345-010 [5438-52-14]	単木	真田町 荒井 表 木神社	社寺	300以上	ナリ ナリ	520 500		25 25	20 20		公園 耕 地 道路	草地・地被 類	無	無	無	良	無	信仰対象あり 祭事あり	無	無	1	無	解説板	定期的な下刈り ・清掃 枯損部の 削除・枝下ろし
20 345-011 [5438-52-04]	単木	真田町 出早 出 早雄			ナリ ナリ ナリ	540 330 860		25 20 15	30 25 20		樹林 耕 地 道路	草地・地被 類	大枝枯損 小枝枯損 異常なコブ あり	無	無	良	無	信仰対象あり 祭事あり	無	無	1	天然記念物等(市 町村)	解説板	定期的な下刈り ・清掃 枯損部の 削除・枝下ろし
20 345-012 [5438-52-34]	単木	真田町 横尾	社寺	伝承 400	ナリ	400		10	5		樹林 建 物群 道 路	草地・地被 類	大枝枯損 下部幹折れ	無	無	有	不良：一 部枯損	無	墓前の桜	有	3	無	石標	定期的な下刈り ・清掃
20 345-013 [5438-52-34]	樹林 0.5 ha 実測:1本	真田町 横尾	社寺	200~299	ナリ	320		35	15		樹林 公 園 耕地 道路	裸地	無	無	無	良	無	無	無	2	無	無	定期的な下刈り ・清掃	
20 345-014 [5438-62-38]	単木	真田町	法人等	300以上	ナリ	420		20	20		道路 そ の他	草地・地被 類	小枝枯損	無	無	無	良	無	有	無	2	自然公園(国立)	無	定期的な下刈り ・清掃
20 345-015 [5438-62-38]	樹林 5 ha 推定:3本	真田町 菅平	法人等	100~199	ナリ	390		25	40		樹林	草地・地被 類 雑樹・そ の他低木生 育	無	無	無	有 良	無	無	無	3	自然公園(国立)	無	無	
20 346-001 [5438-31-39]	単木	武石村	その他 公有	300以上	ナリ	460		14			道路	その他	頭頂部幹折 れ 空洞あ り	無	無	無	不良：一 部枯損	無	有	無	2	天然記念物等(市 町村)	樹名板	保護棚設置 枯損 部の削除・枝下 ろし
20 346-002 [5438-31-39]	単木	武石村 下武万	社寺	300以上	ナリ	380		8			その他	裸地	大枝枯損 空洞あり	無	無	無	不良：そ の他	無	無	2	無	無	無	

コード番号 [3次ケツコード]	区分	所在地 通称名	所有者	推定樹齡 (年)	巨木測定値 樹種名	幹周 (cm)	主幹 (cm)	樹高 (m)	枝張 (m)(本)	周囲 の 状況	根元 の 状況	欠損度	動物生息 鳥 獣	菌生 植物	健全 度	信仰対象	独特の 呼称	故事 伝承	視 認 性	保護制度指定	解説 板等	特記事項		
20 346-003 [5438-31-39]	単木	武石村 下武万	社寺	100~199	ドヒガク	300		20		その他	裸地	大枝枯損	無	無	無	無	信廣寺の シダレザ クラ	無	2	天然記念物等(市 町村)	樹名板	無		
20 346-004 [5438-31-28]	単木	武石村 余里	その他 公有	300以上	ナリ	430		17		樹林	裸地	頭頂部幹折 れ 空洞あ り	無	無	無	不良：一 部枯損	無	無	2	天然記念物等(市 町村)	樹名板	無		
20 346-005 [5438-31-25]	単木	武石村 下小寺尾	個人	300以上	ナリ	640		23.5		耕地	草地・地被 類	大枝枯損	無	無	無	不良：一 部枯損	無	無	2	天然記念物等(市 町村)	樹名板	無		
20 346-006 [5438-31-22]	単木	武石村 大布施	個人	300以上	ドヒガク	530		16		その他	裸地	大枝枯損	無	無	無	不良：一 部枯損	無	無	2	天然記念物等(市 町村)	樹名板	無		
20 349-001 [5438-40-29]	並木 実測:2本	青木村 下奈良本	その他 公有	100~199	ナリ ナリ	400 290		30 30	25 15	1 1	樹林	草地・地被 類	無	無	無	無	信仰対象あり	奈良本神 社の和合 木	有*	3	天然記念物等(市 町村)	解説板	薬剤散布・施肥	
20 349-002 [5438-41-52]	単木	青木村 当郷	社寺	300以上	ナリ	390	260	19	15	2	樹林	裸地	小枝枯損 異常なコブ あり	無	無	有	良	無	無	2	天然記念物等(市 町村)	無	薬剤散布・施肥	
20 349-003 [5438-41-52]	単木	青木村 当郷	社寺	300以上	ナリ	1066	280		23	5	樹林	裸地 草地・ 地被類	無	無	無	有	良	無	無	1	天然記念物等(市 町村)	無	無	
20 349-004 [5438-41-31]	単木	青木村	社寺	300以上	ナリ*	598	340	35.5	20	2	樹林	裸地 その他	無	無	無	有	無	無	2	天然記念物等(市 町村)	無	無		
20 349-005 [5438-41-40]	単木	青木村 村松	その他 公有	300以上	ナリ	734	280		17	5	樹林	裸地 草地・ 地被類	無	無	無	無	無	無	1	天然記念物等(市 町村)	無	薬剤散布・施肥		
20 349-006 [5438-40-39]	単木	青木村 中村	個人	300以上	ナリ	690			17	1	建物群 道路	裸地	空洞あり 異常なコブ あり	無	無	無	無	無	無	2	天然記念物等(市 町村)	無	無	
20 349-007 [5438-40-48]	単木	青木村 中村	社寺	300以上	ナリ	370			21	1	樹林	裸地	無	無	無	有	無	無	3	天然記念物等(市 町村)	無	無		
20 349-008 [5438-40-39]	単木	青木村 中挟	個人	300以上	ナリ*	410		27.4	18	1	耕地 そ の他	裸地 草地・ 地被類	頭頂部幹折 れ 空洞あ り	無	無	無	無	無	1	天然記念物等(市 町村)	無	無		
20 361-001 [5438-00-87]	樹林 1.0 ha 実測:26本	下諏訪町 下社秋宮 諏訪大社 下社秋宮	社寺		ナリ ナリ	500 640		35 30	13 23	1 1	樹林 建 物群 道 路 そ の他	裸地 草地・ 地被類 雑樹 ・その他低 木生育 舗装	枯損木やや あり	不明	不明	有	良	信仰対象あり	諏訪大社 下社社置	有*	1	天然記念物等(市 町村)	無	保護欄設置
20 361-002 [5438-00-87]	単木	下諏訪町 恵比須神 社	社寺	300以上	ナリ	670		30	23	1	樹林 建 物群 道 路	裸地	空洞あり 異常なコブ あり	無	無	無	不良：一 部枯損	信仰対象あり	専女(と うめ)の 櫛	不明	1	天然記念物等(市 町村)	解説板 石標	無
20 361-003 [5438-00-96]	樹林 1.0 ha 実測:8本	下諏訪町 下社春宮 諏訪大社 下社春宮	社寺	300以上	ナリ ナリ ナリ			30 30 30	23 12 12	1 1 1	樹林	裸地 草地・ 地被類 舗装	無	無	無	無	良	信仰対象あり	御神木 縁むすび の杉	有	1	天然記念物等(市 町村)	石標	無 保護欄設置

コード番号 【3次元ソフト】	区分	所在地 通称名	所有者	推定樹齢 (年)	巨木測定値 樹種名	幹周 (cm)	主幹 (cm)	樹高 (m)	枝張 (m)	株立 (本)	周囲 の 状況	根元 の 状況	欠損度	動物生息		着生 植物	健全 度	信仰対象	独特の 呼称	故事 伝承	視 認 性	保護制度指定	解説 板等	特記事項	
														鳥	獣										
20 361-004 【5438-00-87】	樹林 0.2 ha 実測:10本	下諏訪町 立町	社寺	不明	ケナ ケナ ケナ ケナ	430 460 440 440		30 30 30 30	20 20 20 20	1 1 1 1	樹林 建 物群 道 路	裸地 草地・ 地被類 雑樹 ・その他低 木生育 ササ その他やぶ	無	無	無	無	良	無	無	無	1	天然記念物等(都 道府県)	無	無	
20 361-005 【5438-00-87】	単木	下諏訪町 武居北	その他 公有	300以上	ドヒガ ン	360		11	15	1	耕地 建 物群 道 路 其 他	草地・地被 類 藪装	大枝枯損 頭部幹折 れ 空洞あ り	無	無	有	不良:一 部枯損	無	苗間桜, 武居の桜	有*	1	天然記念物等(市 町村)	解説板 石標	無	
20 361-006 【5438-00-78】	単木	下諏訪町 高木	その他 公有	300以上	ドヒガ ン	370		11	15	1	耕地	草地・地被 類	無	無	無	無	良	無	高木のし だれ桜	不明	1	天然記念物等(市 町村)	解説板 石標	無	
20 361-007 【5438-10-29】	単木	下諏訪町	国		ケナ	380												無	無	無		保安林・学術参 考保護等	無		
20 362-001 【5338-62-73】	樹林 0.5 ha 実測:8本	富士見町 大泉水源 林	その他 公有	300以上	ケナ ケナ ケナ ケナ ケナ	550 460 420 320		20 25 20 25	10 5 5 10	1 1 1 1	樹林 水 面	草地・地被 類	枯損木やや あり	不明	不明	有	不良:一 部枯損	無	無	無	2	天然記念物等(市 町村)	石標	定期的な下刈り ・清掃 枯損部の 削除、枝下ろし	
20 362-002 【5338-71-16】	樹林 0.2 ha 実測:7本	富士見町 神戸八幡 社	その他 公有	300以上	ケナ ケナ ケナ ケナ ケナ	725 560 360 380		35 30 25 25	30 25 10 8	1 1 1 1	建物群 道路	裸地 藪装	枯損木やや あり	無	無	有	良	無	無	無	1	天然記念物等(市 町村)	解説板	避雷針設置 定期 的な下刈り・清 掃	
20 362-003 【5338-62-62】	樹林 0.1 ha 実測:3本	富士見町 高森諏訪 社			ケナ ケナ ケナ	480 370 300		25 25 25	15 10 10	1 1 1	樹林 建 物群	裸地	枯損木やや あり	無	無	無	良	無	無	無	1	無	無	無	
20 362-004 【5338-61-88】	樹林 0.1 ha 実測:2本	富士見町 若宮	その他 公有	200~299	ケナ シナ	335 330		25 25	21 20	1 1	樹林 建 物群	裸地 草地・ 地被類 雑樹 ・その他低 木生育	枯損木やや あり	無	無	有	良	無	無	無	1	天然記念物等(市 町村)	解説板	定期的な下刈り ・清掃	
20 362-005 【5338-61-78】	樹林 0.1 ha 実測:2本	富士見町 木ノ間	その他 公有	100~199	ケナ ケナ	390 330		25 20	30 20	1 1	樹林 建 物群 道 路 水面	草地・地被 類 藪装	枯損木やや あり	無	無	無	良	無	無	無	1	無	無	無	
20 362-006 【5338-61-63】	樹林 0.1 ha 実測:3本	富士見町 横吹神社	その他 公有	200~299	ケナ ケナ ケナ ケナ	355 300 300		20 30 25	20 10 10	1 1 1	樹林 耕 地 道路	草地・地被 類	枯損木やや あり	無	無	有	良	無	無	無	1	無	無	無	
20 362-007 【5338-61-79】	単木	富士見町 芋の木	その他 公有	100~199	ケナ	380		25	10	1	樹林 公 園 建物 群	裸地 草地・ 地被類	無	無	無	無	良	無	無	無	1	無	無	無	
20 362-008 【5338-62-43】	単木	富士見町 田端	その他 公有	100~199	ドヒガ ン	310		15	20	1	その他	草地・地被 類	大枝枯損	無	無	有	不良:一 部枯損	無	無	無	2	天然記念物等(市 町村)	解説板	定期的な下刈り ・清掃 枯損部の 削除、枝下ろし	
20 363-001 【5338-71-68】	単木	原村 八 ッ手	その他 公有	不明	ケナ	350		21	10	1	建物群 道路 其 他	裸地	無	無	無	無	良	無	無	無	2	無	無	無	
20 363-002 【5338-71-68】	単木	原村 八 ッ手道祖 神	その他 公有	伝承 350	イナガ ナ	450		28.3	15	1	樹林 建 物群 道 路	裸地 草地・ 地被類	小枝枯損 空洞あり	無	無	無	不良:一 部枯損	信仰対象あり	無	無	2	天然記念物等(市 町村) 風致地区 ・緑地保全地区 等	解説板	定期的な下刈り ・清掃	

コード番号 [3次カウコード]	区分	所在地、 通称名	所有者	推定樹齢 (年)	巨木測定値 樹種名	幹周 (cm)	主幹 (cm)	樹高 (m)	枝張 (m)	株立 (本)	周囲の 状況	根元の 状況	欠損度	動物生息 鳥 獣	着生 植物	健全度	信仰対象	独特の 呼称	故事 伝承	視 認性	保護制度指定	解説 板等	特記事項	
20 363-003 [5338-71-57]	単木	原村 弘 沢	市町村	100~199	ナリ	350		16.4	10	1	その他	裸地	無	無	無	良	無	無	無	1	無	無	定期的な下刈り・清掃	
20 363-004 [5338-71-58]	単木	原村 臥 竜神社	市町村	伝承 450	ナリ	370		29.8	10	1	樹林 公 園 耕地 道路	草地・地被 類 雑樹・そ の他低木生 育	無	無	無	良	無	無	無	2	天然記念物等(市 町村) 風致地区 ・緑地保全地区 等	解説板	定期的な下刈り・清掃	
20 363-005 [5338-71-46]	単木	原村 福 満沢	市町村	300以上	ナリ	380	200	14	10	2	耕地 道 路	草地・地被 類	大枝枯損	無	無	良	無	からかさ まつ	無	1	天然記念物等(市 町村)	解説板	定期的な下刈り・清掃	
20 363-006 [5338-71-37]	単木	原村 判 の木	その他 公有	不明	ナリ	390	200	13.8	10	2	樹林 耕 地 道路	草地・地被 類	無	無	無	良	無	御射山一 本松	無	2	無	無	無	
20 363-007 [5338-71-49]	樹林 0.3 ha 実測:2本	原村 津 島神社	社寺	200~299	ナリ ナリ	330 480	330 290	24 24.2	10 15	1 2	樹林 耕 地 建物 群 道路	裸地 草地・ 地被類	無	無	無	良	無	無	無	2	無 風致地区・緑 地保全地区等	無	定期的な下刈り ・清掃 枯損部の 削除、枝下ろし	
20 382-001 [5437-07-59]	樹林 実測:1本	辰野町 小野にれ 沢	その他 公有	伝承 500	サシゲリ	500				22	2	樹林	雑樹・その 他低木生育	不明	無	有	無	無	無	2	天然記念物等(国 )	解説板	定期的な下刈り ・清掃	
20 382-002 [5437-07-67]	樹林 実測:4本 推定:15本	辰野町 矢彦神社 社殿	社寺	300以上	ナリ ナリ ナリ ナリ	460 440 510 470		50 12 45 38	10 14 18 16		樹林 建 物群	裸地 雑樹・ その他低木 生育	無	不明	不明	良	信仰対象あり 祭事あり	無	無	2	天然記念物等 保 安林・学術参考 保護等	解説板	定期的な下刈り ・清掃 枯損部の 削除、枝下ろし	
20 382-003 01/02 [5437-07-35]	樹林 実測:5本	辰野町 熊野諏訪 神社	社寺		ナリ ナリ ナリ ナリ	500 350 330 440		28 38 35 31	21 20 16 25		樹林 耕 地	ササその他 やぶ	不明	無	有	良	信仰対象あり	無	無	1	無	無	無	
20 382-003 02/02 [5437-07-35]	樹林	辰野町 熊野諏訪 神社			ナリ	410		30	22															
20 382-004 [5337-77-62]	単木	辰野町 蛇石	国	200~299	ナリ	395		20	25		樹林	草地・地被 類	無	無	無	良	信仰対象あり	無	無	2	無	樹名板	無	
20 382-005 [5437-07-03]	単木	辰野町 端光寺	社寺		ナリ	310		33	18	2	樹林	裸地	空洞あり	不明	無	有	無	無	無	2	無	無	無	
20 382-006 [5437-07-14]	単木	辰野町 八幡神社	社寺	100~199	ナリ	310		45	21	1	樹林	裸地	無	不明	無	有	無	無	無	1	無	無	無	
20 382-007 [5437-07-07]	単木	辰野町 諏訪神社	社寺	100~199	ナリ	335		35	10	2	樹林	雑樹・その 他低木生育	無	不明	無	良	無	無	無	1	無	無	無	
20 382-008 [5437-07-08]	単木	辰野町 加島姓巻 の祝殿	その他 公有	100~199	ナリ	560		40	29	2	樹林 耕 地	ササその他 やぶ	無	不明	無	良	無	無	無	1	無	無	無	
20 382-009 [5437-07-18]	樹林 実測:4本	辰野町 第6天王 宮	社寺		ナリ ナリ	420			18		樹林	雑樹・その 他低木生育	不明	無	無	良	無	無	無	2	無	無	無	
20 382-010 [5337-77-74]	単木	辰野町 山の神	個人	200~299	ナリ	590		15	23	3	耕地 道 路	裸地	大枝枯損 空洞あり 異常なコブ あり	不明	無	有	不良:病 虫害	信仰対象あり	無	無	1	無	無	無

コード番号 [3次元コード]	区分	所在地、 通称名	所有者	推定樹齢 (年)	巨木測定値 樹種名	幹周 (cm)	主幹 (cm)	樹高 (m)	枝張 (m)	株立 (本)	周囲 の 状況	根元 の 状況	欠損度	動物生息 鳥 獣	着生 植物	健全 度	信仰対象	独特の 呼称	故事 伝承	視 認 性	保護制度指定	解説 板等	特記事項		
20 382-011 [5337-77-69]	樹林 実測:12本	辰野町 諏訪神社 及び公園	社寺		ナリ ナリ ミ ナリ	330 350 320 350		38 38 35 32	12 15 15 15		樹林	裸地		ムナリ、 加ガ	無	有	良	無	無	無	1	無	無	無	
20 382-012 [5337-77-58]	樹林 実測:2本	辰野町 諏訪神社	社寺		ナリ ミ	475 350			15	10	樹林	裸地		無	無	有		信仰対象あり	無	2	無	無	無	定期的な下刈り・ 清掃 枯損部の 削除、枝下ろし	
20 382-013 [5337-77-47]	単木	辰野町 神明神社	社寺	300以上	トビガク	540		15	20		樹林	草地・地被 類	頭頂部幹折 れ 異常な コブあり	無	無	有	不良:病 虫害	無	無	2	無	無	無	定期的な下刈り ・清掃	
20 382-014 [5337-77-47]	単木	辰野町 明光寺	社寺	300以上	トビガク	300		13	20		建物群	裸地	小枝枯損	無	無	有	良	無	明光寺の シダレザ クラ	1	天然記念物等(市 町村)	樹名板	枯損部の削除、 枝下ろし		
20 382-015 [5337-77-37]	単木	辰野町 薬王寺	社寺	200~299	トビガク	300		15	21		耕地	裸地	大枝枯損	無	無	有	良	無	無	3	無	無	無	枯損部の削除、 枝下ろし	
20 382-016 [5337-77-39]	単木	辰野町 手長神社 跡	その他 公有	200~299	トビガク	350		14	22		耕地	ササその他 やぶ	頭頂部幹折 れ 異常な コブあり	無	無	有		無	無	1	無	樹名板	枯損部の削除、 枝下ろし		
20 382-017 [5338-70-50]	樹林 実測:1本	辰野町 真合寺	社寺	100~199	ナリ	350		38	15		耕地	裸地		無	無	無	良	無	無	無	1	無	無	定期的な下刈り ・清掃 枯損部の 削除、枝下ろし	
20 382-018 [5338-70-70]	樹林 実測:2本	辰野町 鎮大神社	社寺		ミ ナリ	360 310	360	45 43	13 18		樹林	裸地		無	無	無	不良:枯 死寸前	信仰対象あり	無	無	2	無	無	無	定期的な下刈り ・清掃
20 382-019 01/02 [5338-70-70]	樹林 実測:6本	辰野町 法性神社	社寺	300以上	ナリ ナリ ナリ ナリ	590 440 430 350		38 38 45 43	31 24 20 19		樹林	裸地		ムナリ	無	無	良	信仰対象あり	無	無	1	無	無	無	定期的な下刈り ・清掃
20 382-019 02/02 [5338-70-70]	樹林	辰野町 法性神社			ナリ ミ	460 410		43 45	10 16																
20 382-020 [5338-70-80]	単木	辰野町 天竜界 天竜界の ケヤキ	その他 公有 社寺	300以上	ナリ	800		30	42		耕地	ササその他 やぶ	小枝枯損 空洞あり	無	無	有	良	信仰対象あり	有	有	1	天然記念物等(市 町村)	解説板	定期的な下刈り ・清掃	
20 382-021 [5338-70-80]	樹林 実測:3本	辰野町 三輪神社	社寺	200~299	ナリ ナリ ナリ	430 320 340		28	23		樹林 建 物群 道 路	舗装		ムナリ	無	有		無	無	無	1	無	無	無	枯損部の削除、 枝下ろし
20 382-022 [5337-77-89]	単木	辰野町 法雲寺	社寺		ナリ	450		45	31		耕地 建 物群	裸地 ササ その他やぶ	大枝枯損 頭頂部幹折 れ	無	無	無	良	無	無	無	1	無	無	無	定期的な下刈り ・清掃
20 382-023 [5337-77-89]	単木	辰野町 矢島姓祝 殿	その他 公有	200~299	ナリ	400		38	25		樹林 建 物群	種樹・その 他低木生育	無	無	無	有	良	信仰対象あり	無	無	1	無	無	無	無
20 382-024 [5337-77-89]	単木	辰野町 八王路様	社寺		ナリ	380		45	12	2	樹林 建 物群	ササその他 やぶ	無	無	無	無	良	信仰対象あり	無	無	2	無	無	無	無

コード番号 [3次メカノト]	区分	所在地、 通称名	所有者	推定樹齢 (年)	巨木測定値 樹種名	幹周 (cm)	主幹 (cm)	樹高 (m)	枝張 (m)	株立 (本)	周囲 の 状況	根元 の 状況	欠損度	動物生息 鳥 獣	着生 植物	健全 度	信仰対象	独特の 呼称	故事 伝承	視 認 性	保護制度指定	解説 板等	特記事項
20 382-025 [5337-77-89]	単木	辰野町 松尾姓祝 殿	その他 公有	200~299	ナナ	310		35	25		樹林 耕地	雑樹・そ 他低木生 育	無	無	無	良	無	無	無	1	無	無	無
20 382-026 [5337-77-88]	単木	辰野町 小林姓祝 殿	その他 公有	100~199	ミ	310		40	14		樹林 耕地	雑樹・そ 他低木生 育	大枝枯損 頭頂部折 れ	無	有	不良：枯 死寸前	信仰対象あり	無	無	2	無	無	無
20 382-027 [5337-77-98]	樹林 実測：1本	辰野町 七蔵寺	社寺	200~299	ナナ	330		42	16		樹林	雑樹・そ 他低木生 育	無	無	無	良	無	無	無	3	無	無	無
20 382-028 [5338-70-60]	単木	辰野町	その他 公有	200~299	ナナ	570				2	建物群	草地・地 被類	無	無	無	良	信仰対象あり	古城のケ ヤキ	無	1	天然記念物等(市 町村)	解説板	定期的な下刈り ・清掃
20 382-029 [5338-70-70]	単木	辰野町	その他 公有	200~299	ナナ	550		47	18	1	耕地	草地・地 被類	空洞あり	無	無	不良：一 部枯損	信仰対象あり	御凌塚の サワラ	無	1	天然記念物等(市 町村)	樹名板	枯損部の削除、 枝下ろし
20 383-001 [5338-70-00]	単木	箕輪町 宮脇のハ リギリ 長岡神社	社寺	300以上	ナナ	650		30	20	1	樹林	裸地	無	無	有	良	信仰対象あり	宮脇のハ リギリ	無	2	天然記念物等(都 道府県)	樹名板 解説板	
20 383-002 [5337-67-89]	単木	箕輪町 木の下ケ ヤキ	社寺	300以上	ナナ	1035		50	32	1	建物群 その他	裸地	大枝枯損	空洞	無	不良：一 部枯損	無	無	無	1	天然記念物等(都 道府県)	解説板	無
20 383-003 [5337-67-85]	単木	箕輪町 中曾根の エドヒガ ン桜	個人	300以上	ナナ	820	510	20	20	2	建物群	草地・地 被類 ササその 他やぶ	大枝枯損 空洞あり	空洞	有	良	無	無	無	2	天然記念物等(都 道府県)	解説板	無
20 383-004 [5337-77-18]	並木 実測：2本	箕輪町 大出のモ ミ 高橋 神社	社寺	300以上	ミ ミ	340 560		38 46	24 24		樹林 道 路	裸地	枯損木多い	無	無	不良：一 部枯損	信仰対象あり	無	無	1	天然記念物等(市 町村)	解説板	無
20 383-005 [5337-77-19]	単木	箕輪町 南小河内 のカヤ	個人	300以上	ナナ	400		28	21	1	建物群 その他	裸地	無	空洞	無	良	無	無	無	2	天然記念物等(市 町村)	樹名板	無
20 383-006 [5338-60-81]	単木	箕輪町 三日町の マツ 御 射山三社	社寺	ナナ	ナナ	530		50	20	3	樹林	草地・地 被類	大枝枯損	加	無	不良：一 部枯損	信仰対象あり	無	無	3	天然記念物等(市 町村)	樹名板	無
20 383-007 [5337-77-35]	単木	箕輪町 大出のカ ツラ	その他 公有	300以上	ナナ	145	300	20	40	5	樹林	草地・地 被類 雑樹・そ 他低木生 育	大枝枯損 下部幹折 れ	有	無	不良：一 部枯損	無	無	無	2	天然記念物等(市 町村)	樹名板	無
20 383-008 [5338-60-92]	単木	箕輪町 三日町の コナラ	その他 公有	300以上	ナナ	300		12	20		樹林	草地・地 被類 雑樹・そ 他低木生 育	小枝枯損	無	無	不良：一 部枯損	無	てんぐな ら	無	2	天然記念物等(市 町村)	樹名板	無
20 384-001 [5337-47-34]	単木	飯島町 聖徳寺	社寺	300以上	ナナ	300		26	8	1	樹林	裸地	小枝枯損 頭頂部折 れ	無	有	良	信仰対象あり	無	無	1	無	無	定期的な下刈り ・清掃 枯損部の 削除、枝下ろし



コード番号 [3次元コード]	区分	所在地 通称名	所有者	推定樹齢 (年)	巨木測定値 樹種名	幹周 (cm)	主幹 (cm)	樹高 (m)	枝張 (m)	立 (本)	周囲 の 状況	根元 の 状況	欠損度	動物生息 鳥 獣	着生 植物	健全 度	信仰対象	独特の 呼称	故事 伝承	視 認 性	保護制度指定	解説 板等	特記事項	
20 384-002 [5337-47-14]	単木	飯島町 諏訪神社	社寺	300以上	クボノ	305		22	18	1	樹林	裸地	大枝枯損	無	無	有	良	信仰対象あり	無	無	2	無	無	定期的な下刈り・清掃
20 384-003 [5337-47-16]	単木	飯島町 日曾利神社	社寺	300以上	クミダザケ	385		13	12	1	樹林	裸地	大枝枯損	無	無	有	不良：一部枯損	信仰対象あり	無	無	3	無	無	定期的な下刈り・清掃
20 384-004 [5337-37-95]	単木	飯島町 本郷神社	社寺	300以上	クワ	325		30	17	1	樹林	裸地	小枝枯損 空洞あり	無	無	有	良	信仰対象あり	無	無	2	無	無	定期的な下刈り・清掃
20 384-005 [5337-37-84]	単木	飯島町 西岸寺境内	社寺	伝承 500 放		490		18	20	1	樹林	裸地	小枝枯損	無	無	有	良	信仰対象あり	抱壽遺の カマ	有*	2	天然記念物等(市町村)	解説板	保護棚設置 定期的な下刈り・清掃 枯損部の削除、枝下ろし
20 384-006 [5337-37-84]	単木	飯島町 西岸寺参道	社寺	300以上	トビガク	365		6	11	1	樹林	裸地	大枝枯損 頭頂部幹折れ	無	無	有	不良：一部枯損	信仰対象あり	伊那三世 ゆかりの 桜	有	2	無	解説板	定期的な下刈り・清掃 枯損部の削除、枝下ろし
20 384-007 [5337-37-85]	単木	飯島町 河野通昭 宅裏	個人	200~299 放		350			16	1	樹林	裸地	無	無	無	有	良	無	無	無	2	無	無	無
20 384-008 [5337-47-14]	樹林 実測:4本	飯島町 梅戸神社	社寺	300以上	クサ クサ ヒサ クサ	375 310 350 370		30 30 30 28	16 14 22 32	1 1 1 1	樹林	裸地		無	無	有	良	信仰対象あり	無	無	1	無	無	保護棚設置 定期的な下刈り・清掃
20 384-009 [5337-37-82]	単木	飯島町 慈福院	社寺	300以上	トビガク	310		8	16	1	その他	裸地	頭頂部幹折れ	無	無	有	良	無	無	無	2	無	無	定期的な下刈り・清掃 枯損部の削除、枝下ろし
20 384-010 [5337-37-82]	樹林 実測:2本	飯島町 芝宮神社	社寺	300以上	クサ クサ	320 305		30 30	23 17	1 1	樹林	裸地		無	無	有	良	信仰対象あり	無	無	2	無	無	定期的な下刈り・清掃
20 384-011 [5337-37-91]	樹林 実測:2本	飯島町 七窪神社	社寺	300以上	ヒサ クサ	325 315		30 30	14 10	1 1	樹林	裸地		無	無	有	良	信仰対象あり	無	無	1	無	無	定期的な下刈り・清掃
20 384-012 [5337-46-07]	樹林 3本 実測:3本	飯島町 シオジ平 自然園	市町村	300以上	クサ クサ クサ	360 940 350		25 23 23		1 5 1	樹林	裸地	倒木ややあり	有	加,加 カ	有	良	無 祭事あり	無	無	2	自然公園 保安林・ 学術参考保護 等	樹名板	無
20 384-013 [5337-37-60]	単木	飯島町 座禪洞	その他 公有	300以上	ヒサ	300		22		1	樹林	裸地	小枝枯損	無	無	有	良	無	無	無	3	無	無	無
20 384-014 [5337-46-17]	単木	飯島町	国		クサ クサ	460 330					樹林					有	無	無	無	無		自然公園(都道府 県立)保安林・ 学術参考保護 等		
20 385-001 [5337-67-48]	単木	南箕輪村 南殿	社寺	300以上	クサ	430		27.6	21	1	樹林	草地・地被 類	空洞あり	無	無	有	良	無	無	無	3	天然記念物等(市町村)	解説板	無
20 385-002 [5337-67-48]	単木	南箕輪村 南殿	個人	300以上	クワ クサ	310 450		23.4 23.5	8.7 11	1 1	その他	草地・地被 類		無	無	無	良	無	無	無	2	無	無	無
20 385-003 [5337-67-48]	単木	南箕輪村 北殿	その他 公有	300以上	トビガク	650		20.2	21.5	2	道路	裸地	大枝枯損	無	無	有	良	祭事あり	無	無	2	天然記念物等(市町村)	解説板	枯損部の削除、 枝下ろし

コード番号 [3次メカコード]	区分	所在地 通称名	所有者	推定樹齢 (年)	巨木測定値 樹種名	幹周 (cm)	主幹 (cm)	樹高 (m)	枝張 (m)	株立 (本)	周囲 の 状況	根元 の 状況	欠損度	動物生息 鳥 獣	看生 植物	健全 度	信仰対象	独特の 呼称	故事 伝承	視 認 性	保護制度指定	解説 板等	特記事項	
20 385-004 [5337-67-15]	単木	南箕輪村 沢尻	社寺	300以上	イロ	330		20	21.5	1	その他	裸地	無	無	無	良	無	無	無	2	天然記念物等(市 町村)	解説板	無	
20 385-005 01/02 [5337-67-57]	樹林 実測:5本	南箕輪村 大泉	社寺	300以上	クサ ヒメ クサ クサ	540 300 300 660		26 27 27 25	24 14.1 4.6 15.8	1 1 1 1	その他	裸地	無	無	無	良	無	無	無	1	無	無	無	
20 385-005 02/02 [5337-67-57]	樹林	南箕輪村 大泉			クサ	470		32.2	22.5	1														
20 385-006 [5337-67-27]	単木	南箕輪村 神子柴	個人	300以上	放	360		12.8	6.1	1	その他	裸地	小枝枯損 空洞あり	無	無	無	良	無	無	無	3	無	無	無
20 385-007 [5337-67-68]	単木	南箕輪村 久保	個人	300以上	放	320		14.9	12.6	1	耕地 道 路	ササその他 やぶ	無	無	無	有良	無	無	無	2	無	無	無	
20 385-008 [5337-67-68]	単木	南箕輪村 久保	個人	300以上	サ*	340		14.8	8	1	その他	裸地 ササそ の他やぶ	大枝枯損 小枝枯損 頭頂部幹折 れ	無	無	無	良	信仰対象あり	無	無	2	無	無	無
20 385-009 [5337-67-81]	単木	南箕輪村 大泉所山	都道府 県	300以上	ブナ ブナ ブナ	320 360 390		22 24 19	12 12 14	1 1 1	樹林	ササその他 やぶ	空洞あり	無	無	有良	無	無	無	3	保安林・学術参 考保護等	無	無	
20 386-001 [5337-37-45]	単木	中川村 三共	個人	300以上	カマ	340		6	25	1	道路	草地・地被 類	大枝枯損	無	無	無	不良:一 部枯損	タブーあり	石神の松	有*	1	天然記念物等(市 町村)	樹名板	無
20 386-002 [5337-37-54]	単木	中川村 中央	個人	300以上	ドビガン	645		22	12	1	耕地	ササその他 やぶ	空洞あり	無	無	無	不良:一 部枯損	信仰対象あり	中西の櫻	有	1	天然記念物等(市 町村)	無	無
20 386-003 [5337-37-45]	単木	中川村 三共	社寺	200~299	イロ	435		32	25	1	その他	舗装	無	無	無	良	無	無	無	2	無	無	無	
20 386-004 [5337-37-98]	単木	中川村 美里	個人	300以上	イナ	1000	3	13	20	4	樹林	ササその他 やぶ	無	無	無		無	無	無	2	無	無	無	
20 387-001 [5338-41-71]	単木	長谷村	国		ササ	350					樹林						無	無	無				自然公園(国立) 保安林・学術参 考保護等	無
20 388-001 [5337-57-03]	単木	宮田村 新田	個人	不明	ク	460		10	10	1	耕地	草地・地被 類	小枝枯損	無	無	有良	無	無	無	2	天然記念物等(市 町村)	樹名板	無	
20 388-002 [5337-57-24]	単木	宮田村 北割	個人	100~199	放	420		18	22	1	耕地	草地・地被 類	小枝枯損	無	無	無良	無	無	無	3	天然記念物等(市 町村)	樹名板	無	
20 388-003 [5337-57-26]	単木	宮田村 中越	個人	不明	放	360		19	20	1	建物群	草地・地被 類	無	無	無	良	無	無	無	2	天然記念物等(市 町村)	樹名板	無	
20 402-001 [5337-37-02]	単木	松川町 南方 神 護原神社	社寺	不明	サ* サ*	350 360		30 30	10 10	1 1	樹林	裸地 ササそ の他やぶ	無	不明	不明	良	信仰対象あり	無	不明	1	不明	無	無	
20 402-002 [5337-27-93]	単木	松川町 古町北部	個人	不明	放	410		20	10	1	建物群	裸地	無	不明	不明	有良	無	無	不明	1	無	無	無	

コード番号 [3:次カテゴリー]	区分	所在地 通称名	所有者	推定樹齢 (年)	巨木測定値 樹種名	幹周 (cm)	主幹 (cm)	樹高 (m)	枝高 (m)	株立 (本)	周囲 の 状況	根元 の 状況	欠損度	動物生息 鳥 獣	着生 植物	健全 度	信仰対象	独特の 呼称	故事 伝承	視 認 性	保護制度指定	解説 板等	特記事項	
20 402-003 [5337-27-93]	単木	松川町 古町南部 八幡神 社	社寺	不明	杉*	330		30	10	1	樹林	裸地	無	不明	不明	無	良	信仰対象あり	無	無	1	不明	無	無
20 402-004 [5337-37-03]	単木	松川町 新井南部	社寺	不明	杉* 杉*	350 280		35 30	10 10	1 1	樹林	裸地	無	不明	不明	無	良	信仰対象あり	無	不明	1	無	無	無
20 402-005 [5337-37-12]	単木	松川町 松川中央 小学校	市町村	不明	ササ	380		16	10	1	その他	裸地	大枝枯損	不明	不明	無	良	無	無	無	2	無	無	無
20 402-006 [5337-37-13]	樹林 1 ha 実測:4本	松川町 新井	社寺	不明	杉* 杉* 杉* 杉*	640 645 655 560		30	15	1	樹林	裸地 ササモ の他やぶ	無	不明	不明	無	良	信仰対象あり	大州七福 神社	不明	1	天然記念物等(市 町村)	無	無
20 402-007 [5337-37-14]	単木	松川町 鶴部	社寺	不明	杉*	450		30	12	1	樹林	裸地	無	不明	不明	無	無	信仰対象あり	無	不明	1	無	無	無
20 402-008 [5337-37-33]	樹林 0.5 ha 実測:4本	松川町 上片桐 姫ほう寺	社寺	不明	アカマ アカマ ミ ミ	330 320 300 330		25	10	1	樹林	ササモの他 やぶ	無	不明	不明	有	良	信仰対象あり	不明	不明	1	不明	無	無
20 403-001 [5337-26-68]	単木	高森町 牛牧	社寺	300以上	杉*	554		32	22	1	樹林	裸地	大枝枯損	無	無	無	良	無	神社前大 杉	不明	1	無	無	無 枯損部の削除 、枝下ろし
20 403-002 [5337-26-58]	単木	高森町 上市田一 本杉	社寺	300以上	杉*	570		29	15	1	耕地	草地・地被 類	小枝枯損 空洞あり	無	無	無	良	無	おとめ杉 、一本杉	不明	1	無	無	無
20 403-003 [5337-26-69]	単木	高森町 上市田	社寺	300以上	杉*	308		25	15	1	樹林 所 その他	裸地	小枝枯損 空洞あり	無	無	無	不良:一 部枯損	無	無	無	2	無	無	無
20 403-004 [5337-26-78]	単木	高森町 大島山	社寺	伝承 791	トビガシ	369		13	17	1	公園 所 その他	裸地	大枝枯損 異常なコブ あり	無	無	無	良	無	地主桜	有*	3	天然記念物等(都 道府県)	樹名板 解説板	枯損部の削除 、枝下ろし
20 403-005 01/05 [5337-27-60]	樹林 0.15 ha 実測:5本	高森町 吉田	社寺	300以上	杉*	327		25	10	1	樹林 所 その他	裸地	枯損木や あり	無	無	無	良	無	無	無	2	無	無	無
20 403-005 02/05 [5337-27-60]	樹林 0.15 ha 実測:5本	高森町 吉田	社寺	300以上	杉*	477		27	15	1	樹林 所 その他	裸地	無	無	無	無	良	無	無	無	1	無	無	無
20 403-005 03/05 [5337-27-60]	樹林 0.15 ha 実測:5本	高森町 吉田	社寺	300以上	杉*	487		28	17	1	樹林 所 その他	裸地	無	無	無	無	良	無	無	無	1	無	無	無
20 403-005 04/05 [5337-27-60]	樹林 0.15 ha	高森町 吉田	社寺	300以上	杉*	368			10	1	樹林 所 その他	裸地	無	無	無	無	良	無	無	無	1	無	無	無
20 403-005 05/05 [5337-27-60]	樹林 0.15 ha 実測:5本	高森町 吉田	社寺	300以上	杉*	336		26	12	1	樹林 所 その他	裸地	無	無	無	無	良	無	無	無	2	無	無	無

コード番号 【3次元コード】	区分	所在地 通称名	所有者	推定樹齢 (年)	巨木測定値 樹種名	幹周 (cm)	主幹 (cm)	樹高 (m)	枝張 (m)	株立 (本)	周囲 の 状況	根元 の 状況	欠損度	動物生息 鳥 獣	着生 植物	健全度	信仰対象	独特の 呼称	故事 伝承	視 認 性	保護制度指定	解説 板等	特記事項	
20 403-006 01/05 【5337-27-80】	樹林 0.3 ha 実測:5本	高森町 出原	社寺	300以上	杉*	307		25	10	1	樹林 その他	裸地	枯損木やや あり	無	無	無	良	無	無	1	無	無	無	
20 403-006 02/05 【5337-27-80】	樹林 0.3 ha 実測:5本	高森町 出原	社寺	300以上	杉*	329		26	12	1	樹林 その他	裸地	枯損木やや あり	無	無	無	良	無	無	1	無	無	無	
20 403-006 03/05 【5337-27-80】	樹林 0.3 ha 実測:5本	高森町 出原	社寺	300以上	杉*	336		26	12	1	樹林 その他	裸地	枯損木やや あり	無	無	無	良	無	無	2	無	無	無	
20 403-006 04/05 【5337-27-80】	樹林 0.3 ha 実測:5本	高森町 出原	社寺	300以上	杉*	374		28	12	1	樹林 その他	裸地	枯損木やや あり	無	無	無	良	無	無	2	無	無	無	
20 403-006 05/05 【5337-27-80】	樹林 0.3 ha 実測:5本	高森町 出原	社寺	300以上	杉*	338		25	12	1	樹林 その他	裸地	枯損木やや あり	無	無	無	良	無	無	2	無	無	無	
20 403-007 01/02 【5337-36-08】	樹林 0.1 ha 実測:2本	高森町 山ノ寺	社寺	300以上	杉*	339		27	10	1	その他	裸地		無	無	有	良	無	山門の杉	無	2	無	無	枯損部の削除、 枝下ろし
20 403-007 02/02 【5337-36-08】	単木	高森町 山ノ寺	社寺	300以上	杉*	334		28	10	1	その他	裸地	大枝枯損	無	無	無	良	無	山門の杉	無	2	無	無	枯損部の削除、 枝下ろし
20 403-008 【5337-36-08】	単木	高森町 山ノ寺	社寺	300以上	杉*	307		28	18	1	樹林	雑樹・その 他低木生育	小枝枯損	無	無	無	良	無	無	2	無	無	無	
20 403-009 【5337-36-08】	単木	高森町	社寺	300以上	杉*	630	363	29	12	2	樹林	雑樹・その 他低木生育	大枝枯損 空洞あり	無	無	無	良	無	無	1	無	無	無	
20 403-010 01/05 【5337-27-81】	樹林 0.3 ha 実測:5本	高森町 山吹	社寺	300以上	杉*	513		30	17	1	樹林 その他	裸地	枯損木やや あり	無	無	無	良	無	無	1	無	無	無	
20 403-010 02/05 【5337-27-81】	樹林 0.3 ha 実測:5本	高森町 山吹	社寺	300以上	杉*	428		29	15	1	樹林 その他	裸地	枯損木やや あり	無	無	無	良	無	無	1	無	無	無	
20 403-010 03/05 【5337-27-81】	樹林 0.3 ha 実測:5本	高森町 山吹	社寺	300以上	杉*	315		26	15	1	樹林 その他	裸地	無	無	無	無	良	無	無	2	無	無	無	
20 403-010 04/05 【5337-27-81】	樹林 0.3 ha 実測:5本	高森町 山吹	社寺	300以上	杉*	312		27	15	1	樹林 その他	草地・地被 類	無	無	無	有	良	無	無	2	無	無	無	
20 403-010 05/05 【5337-27-81】	樹林 0.3 ha	高森町 山吹	社寺	300以上	杉*	416		28	17	1	樹林 その他	ササその他 やぶ	無	無	無	無	良	無	無	1	無	無	無	
20 403-011 【5337-27-90】	単木	高森町 山吹	社寺	300以上	カ	337		24	13	1	樹林	雑樹・その 他低木生育	小枝枯損	無	無	無	良	無	無	3	無	無	無	
20 403-012 【5337-27-90】	単木	高森町 山吹	社寺	伝承 600 カ	カ	373	220	8	12	3	その他	裸地	大枝枯損 空洞あり	無	無	無	不良:一 部枯損	無	無	3	天然記念物等(市 町村)	樹名板 解説板	保護棚設置 支柱 設置 枯損部の削 除、枝下ろし	

コード番号 【3次元コード】	区分	所在地、 通称名	所有者	推定樹齢 (年)	巨木測定値 樹種名	幹周 (cm)	主幹 (cm)	樹高 (m)	枝張 (m)	株立 (本)	周囲の 状況	根元の 状況	欠損度	動物生息 鳥 獣	着生 植物	健全 度	信仰対象	独特の 呼称	故事 伝承	視認 性	保護制度指定	解説 板等	特記事項
20 403-013 【5337-27-92】	単木	高森町 山吹	社寺	300以上	杉*	321		25	15	1	樹林	裸地	無	無	無	無	無	無	無	2	無	無	無
20 403-014 01/02 【5337-27-83】	樹林 0.2 ha 実測:2本	高森町 山吹	社寺	300以上	杉*	313		27	10	1	樹林 其 他	裸地	無	無	無	無	無	無	無	2	無	無	無
20 403-014 02/02 【5337-27-83】	樹林 0.2 ha 実測:2本	高森町 山吹	社寺	300以上	杉*	315		27	15	1	樹林	裸地	無	無	無	無	無	無	無	2	無	無	無
20 403-015 【5337-27-50】	並木 実測:20本	高森町 高森南小 学校	市町村	伝承 60	ナツヅク	400		10	10	1	その他	草地・地被 類	枯損木やや あり	無	無	有	無	無	有*	1	無	無	薬剤散布・施肥
20 404-001 【5337-06-34】	単木	阿南町 栗野	個人	不明	カシ		250	10			耕地	草地・地被 類	無	無		無	無	無	不明	2	無	無	無
20 404-002 【5337-06-23】	単木	阿南町 栗野 関 昌寺	社寺	不明	杉*	300		20			樹林	裸地	無	無		無	無	無	無	1	天然記念物等(市 町村)	樹名板	無
20 404-003 【5237-76-85】	単木	阿南町 早稲田 早稲田神 社	社寺	不明	杉*	300		20			樹林	裸地	無	無		無	無	無	無	1	天然記念物等(市 町村)	樹名板	無
20 404-004 【5237-76-10】	単木	阿南町 新野 瑞 光院	社寺	不明	杉*	300		20		1	樹林	裸地	無	無		無	無	無	無	1	天然記念物等(市 町村)	樹名板	無
20 405-001 【5337-26-27】	単木	上郷町 飯沼 飯 沼神社	社寺	不明	杉*	352			10		樹林	裸地	小枝枯損	不明	不明	無	無	無	無	2	不明	無	無
20 406-001 【5337-25-26】	単木	清内路村	市町村	300以上	ミナリ	940	940	33	37	1	樹林	草地・地被 類 雑樹・其 他低木生 育	小枝枯損	無	無	有	無	無	無	1	天然記念物等(都 道府県)	樹名板 解説板	保護樹設置
20 406-002 【5337-25-03】	単木	清内路村	市町村	200~299	ミナリ	690	690	21	13	1	樹林	その他	小枝枯損	無	無	有	無	無	無	2	保安林・学術参 考保護等	無	無
20 407-001 【5337-16-40】	樹林 1.0 ha 実測:3本	阿智村 春日 春 日神社	社寺	200~299	杉* 杉* 杉*	310 410 360		19	8	2	樹林 建 物群 道 路	裸地	無	無	無	無	無	無	無	2	天然記念物等(市 町村)	無	無
20 407-002 【5337-15-39】	樹林 1.0 ha 実測:3本	阿智村 安布知神 社 春日 神社	社寺	200~299	杉* 杉* 杉*	340 330 550		19	8.5	2	樹林	裸地	無	無	無	無	無	無	無	2	無	無	無
20 407-003 【5337-16-20】	単木	阿智村 中下	個人	伝承 100 0	杉*	650		60	25	1	耕地 建 物群	裸地 草地・ 地被類	無	有	無	有	無	無	有*	1	天然記念物等(市 町村)	無	無
20 407-004 【5337-15-39】	単木	阿智村 市の沢	個人	300以上	トドガシ	606		10	16	1	耕地 道 路	草地・地被 類	空洞あり	無	無	有	無	無	無	1	天然記念物等(市 町村)	無	無

コード番号 [3次メッシュコード]	区分	所在地、 通称名	所有者	推定樹齢 (年)	巨木測定値 樹種名	幹周 (cm)	主幹 (cm)	樹高 (m)	枝張 (m)	株立 (本)	周囲 の 状況	根元 の 状況	欠損度	動物生息 鳥 獣	着生 植物	健全 度	信仰対象	独特の 呼称	故事 伝承	視 認 性	保護制度指定	解説 板等	特記事項	
20 407-005 [5337-05-79]	並木 398 m 実測:6本	阿智村 寺尾 伊 賀良社	社寺	200~299	カマ カマ ササ ササ	330 318 310 350		17 18 20 20	9 9 8 8	1 2 1 1	樹林 道 路	裸地・草地・ 地被類 ササ その他やぶ	無	無	無	良	信仰対象あり	伊賀良神 社の参道 並木	有	3	天然記念物等(市 町村)	無	無	
20 407-006 [5337-15-43]	単木	阿智村 園原	個人	300以上	トドガシ	560		14	19	5	耕地 道 路	草地・地被 類	無	無	無	有	無	駒籠の桜	有*	2	天然記念物等(市 町村)	樹名板	無	
20 407-007 [5337-15-42]	樹林 0.02 ha 実測:4本	阿智村 園原	社寺	300以上	ササ ササ ササ ササ	810 479 460 468		19 18 18 20	8 18 15 10	2 4 3	樹林	裸地 草地・ 地被類	無	無	無	有	信仰対象あり	日本杉	有*	2	天然記念物等(市 町村)	樹名板 解説板	無	
20 410-001 [5237-74-05]	単木	根羽村 月瀬	その他 公有	300以上	ササ	1379					公園 そ の他	草地・地被 類	小枝枯損	不明	不明	無	良	信仰対象あり	月瀬の大 杉	有*	2	天然記念物等(国 )	解説板	保護樹設置
20 410-002 [5237-74-06]	樹林 0.5 ha 実測:7本	根羽村	社寺	300以上	ササ	766		45			樹林 そ の他	雑樹・そ の他低木生 育	無	不明	不明	無	良	無	無	無	2	無	無	定期的な下刈り ・清掃
20 410-003 [5237-74-06]	樹林 0.5 ha 実測:7本	根羽村	社寺	300以上	ササ	700		45			樹林 そ の他	雑樹・そ の他低木生 育	無	不明	不明	無	良	無	無	無	2	無	無	定期的な下刈り ・清掃
20 410-004 [5237-74-06]	樹林 0.5 ha 実測:7本	根羽村	社寺	300以上	ササ	520		40			樹林 そ の他	雑樹・そ の他低木生 育	無	不明	不明	無	良	無	無	無	2	無	無	定期的な下刈り ・清掃
20 410-005 [5237-74-06]	樹林 0.5 ha 実測:7本	根羽村	社寺	300以上	ササ	495		40			樹林 そ の他	雑樹・そ の他低木生 育	無	不明	不明	無	良	無	無	無	2	無	無	定期的な下刈り ・清掃
20 410-006 [5237-74-06]	樹林 0.5 ha 実測:7本	根羽村	社寺	300以上	ササ	472		50			樹林 そ の他	雑樹・そ の他低木生 育	無	不明	不明	無	良	無	無	無	2	無	無	定期的な下刈り ・清掃
20 410-007 [5237-74-06]	樹林 0.5 ha 実測:7本	根羽村	社寺	300以上	ササ	382		40			樹林 そ の他	雑樹・そ の他低木生 育	無	不明	不明	無	良	無	無	無	2	無	無	定期的な下刈り ・清掃
20 410-008 [5237-74-06]	樹林 0.5 ha 実測:7本	根羽村	社寺	300以上	ササ	325		40			樹林 そ の他	雑樹・そ の他低木生 育	無	不明	不明	無	良	無	無	無	2	無	無	定期的な下刈り ・清掃
20 411-001 [5337-06-52]	樹林 推定:20本	下条村 鎮西	社寺	300以上	ササ	710		45	18.5	1	樹林	裸地		無	無	無	良	無	無	無	2	天然記念物等(市 町村)	樹名板	無
20 412-001 [5237-75-26]	単木	高木村 中央 白 鳥社	社寺	200~299	ササ	330		32	14.5		樹林	草地・地被 類 ササそ の他やぶ	無	不明	不明	無	良	信仰対象あり	無	無	2	無	無	無
20 415-001 [5337-17-90]	単木	高木村 机山 机 山社	社寺	300以上	カマ	330		20	15	1	樹林	草地・地被 類	無	無	無	無	良	信仰対象あり 祭事あり	夫婦松	不明	2	無	樹名板	保護樹設置
20 415-002 [5337-27-21]	単木	高木村 明神洞	社寺	300以上	ササ	340		20	20	1	樹林	裸地	無	無	無	無	良	信仰対象あり 祭事あり	諏訪社	不明	2	無	無	無

コード番号 [3次メッシュコード]	区分	所在地、 通称名	所有者	推定樹齢 (年)	巨木測定値 樹種名	幹周 (cm)	主幹 (cm)	樹高 (m)	枝張 (m)(本)	株立 (本)	周囲 の 状況	根元 の 状況	欠損度	動物生息 鳥 獣	着生 植物	健全 度	信仰対象	独特の 呼称	故事 伝承	視認 性	保護制度指定	解説 板等	特記事項		
20 415-003 [5337-26-09]	単木	喬木村 伊久間 諏訪社	社寺	不明	ヒメ	370		23	13	1	樹林	裸地	無	無	無	良	信仰対象あり 祭事あり	無	不明	1	無	無	無		
20 415-004 [5337-27-00]	単木	喬木村 小川	社寺		イナ	340	340	20	20	1		裸地	無			無									
20 416-001 [5337-27-72]	単木	豊丘村 大宮神社	社寺	300以上	ササ I/L/L片 I/L/L片	465 315 305		34 16 17	18 13 15		樹林	裸地 草地・ 地被類 ササ その他やぶ	小枝枯損	無	無	有	不良：一 部枯損	信仰対象あり	無	無	2	無	無	保護樹設置	
20 416-002 [5337-27-52]	単木	豊丘村 田村諏訪 社	社寺	300以上	ササ ササ	345 330		29 27	12 11		樹林	裸地	小枝枯損 空洞あり	無	無	無	不良：一 部枯損	信仰対象あり	無	無	2	無	無	無	
20 416-003 01/02 [5337-27-41]	単木	豊丘村 熊野神社	社寺	300以上	ササ ササ ササ	430 433 480 370		38 33 35 30	17 15 12 13		樹林	裸地	小枝枯損	無	無	無	良	信仰対象あり	無	無	2	無	無	無	
20 416-003 02/02 [5337-27-41]	単木	豊丘村 熊野神社	社寺	300以上	イナ	300		28	15		樹林	裸地	無	無	無	良	無	無	無	3	無	無	無		
20 416-004 [5337-27-31]	単木	豊丘村 伴野神社	社寺	300以上	ササ ササ	350 340		28 32	11 14		樹林	裸地	小枝枯損	無	無	無	不良：一 部枯損	信仰対象あり	無	無	2	無	無	無	
20 416-005 [5337-27-31]	単木	豊丘村 小野神社	社寺	200~299	ササ	305		37	13		樹林	裸地 草地・ 地被類	小枝枯損	無	無	無	不良：一 部枯損	信仰対象あり	無	無	3	無	無	無	
20 416-006 [5337-27-12]	単木	豊丘村 壬生沢諏 訪社	社寺	300以上	I/L/L片	320		9	15		樹林	草地・地被 類	大枝枯損	無	無	有	不良：枯 死寸前	無	無	無	3	無	無	無	
20 416-007 [5337-27-23]	単木	豊丘村 春日神社	社寺	200~299	ササ	305		25	15		樹林	裸地	小枝枯損	無	無	無	不良：一 部枯損	信仰対象あり	無	無	3	無	無	無	
20 416-008 [5337-27-24]	単木	豊丘村 中戸中諏 訪社	社寺	300以上	ヒメ	425		36	20		樹林	裸地	大枝枯損	無	無	無	不良：一 部枯損	信仰対象あり	無	無	2	無	無	無	
20 416-009 [5337-27-25]	単木	豊丘村	個人	200~299	I/L/L片	370		18	16		樹林	草地・地被 類	小枝枯損	無	無	有	良	無	無	無	2	無	無	無	
20 416-010 [5337-17-98]	単木	豊丘村	市町村	300以上	ヒメ	400		30	20		樹林	草地・地被 類 雑樹・そ の他低木生 育 ササその 他やぶ	無	無	無	有	良	無	無	無	2	無	保安林・学術 参考保護等	無	無
20 416-011 [5337-27-74]	単木	豊丘村 泉龍院	社寺	300以上	イナ	340		18	16		樹林	裸地	空洞あり	無	無	無	良	無	無	無	2	無	無	無	
20 416-012 [5337-27-54]	単木	豊丘村	個人	300以上	I/L/L片	345		12	23		その他	裸地	小枝枯損	無	無	有	良	無	無	無	2	無	無	無	
20 417-001 [5338-40-25]	単木	大鹿村 矢立木	市町村	伝承	430 〆	610		26	15		樹林	草地・地被 類	頭頂部幹折 れ	無	無	無	不良：一 部枯損	信仰対象あり	矢立木	有	2	天然記念物等(市 町村)	解説板	無	

コード番号 [3次メカ-J-T*]	区分	所在地、 通称名	所有者	推定樹齢 (年)	巨木測定値 樹種名	幹周 (cm)	主幹 (cm)	樹高 (m)	枝張 (m)	株立 (本)	周囲 の 状況	根元 の 状況	欠損度	動物生息 鳥 獣	着生 植物	健全 度	信仰対象	独特の 呼称	故事 伝承	視 認 性	保護制度指定	解説 板等	特記事項	
20 417-002 [5338-20-06]	単木	大鹿村 逆さ銀杏	社寺	伝承 920	仔杓	830		12	25		建物群	裸地	下部幹折れ 異常なコブあり		有	不良：一 部枯損	信仰対象あり	逆さ銀杏	有	1	天然記念物等(市 町村)	樹名板 解説板	その他	
20 417-003 [5338-20-05]	単木	大鹿村 野原神社	社寺	100~199	け片 七片	410 292		25 32	35 20		樹林	裸地 雑樹・ その他低木 生育 舗装	無		有	良	無	無	無	2	無	無	無	
20 417-004 [5338-20-05]	単木	大鹿村 中峰	個人	100~199	仔杓	383		30	35		樹林	ササその他 やぶ	無		無	良	無	無	無	1	無	無	無	
20 417-005 [5338-20-93]	単木	大鹿村 西	個人	100~199	ワカ	590		35	25	4	耕地 道 路	草地・地被 類	大枝枯損 空洞あり		有	不良：一 部枯損	信仰対象あり		無	1	無	無	無	
20 417-006 [5338-20-94]	単木	大鹿村 河合	個人	伝承 640	ワカ	460		15	18		耕地	草地・地被 類	空洞あり		有	不良：そ の他	信仰対象あり	夜泣き松	有	1	天然記念物等(市 町村)	樹名板 解説板	その他	
20 417-007 [5338-20-73]	単木	大鹿村 松平神社	社寺	200~299	片 外片 外片	490 310 275		35 30 30	20 30 30		樹林	裸地 草地・ 地被類	無		有	良	信仰対象あり	無	無	1	無	無	無	
20 417-008 [5338-20-63]	単木	大鹿村 学校	市町村	100~199	カ カ カ	327 350 275		26 26 25	20 20 20		樹林 建 物群	草地・地被 類	無		有	良	無	無	無	1	無	無	無	
20 417-009 [5338-20-63]	単木	大鹿村 大碓神社	個人	100~199	トビカ ン	350		12	20		樹林	ササその他 やぶ	下部幹折れ		有	不良：一 部枯損	無	無	無	1	無	無	無	
20 417-010 [5338-20-63]	単木	大鹿村 大碓神社	社寺	200~299	片 外片	400 297		36 23	12 30		樹林	草地・地被 類	頭頂部幹折 れ		有	良	無	無	無	2	無	無	無	
20 417-011 [5338-20-54]	樹林 0.02 ha 実測:4本	大鹿村 弾正林	個人	不明	カ カ カ カ	330 338 325 280		24 23 23 28	22 18 18 12		樹林	裸地 草地・ 地被類			無	良	無	無	無	1	無	無	無	
20 417-012 [5338-20-54]	単木	大鹿村 福徳寺	個人	100~199	仔杓	370		36	22		耕地 道 路	裸地 舗装	無		無	良	無	無	無	1	無	無	無	
20 417-013 [5338-20-63]	単木	大鹿村 薬師堂	社寺	100~199	仔杓	320		32	14		樹林 道 路	裸地	大枝枯損		有	良	無	無	無	1	無	無	無	
20 417-014 [5338-20-43]	単木	大鹿村 中洞上	個人	100~199	ワカ	305		15	15		樹林 耕 地	草地・地被 類	大枝枯損		有	不良：一 部枯損	信仰対象あり	天神様	無	1	無	無	無	
20 417-015 [5338-10-92]	単木	大鹿村 深ヶ沢	個人	不明	カ	710	210	30	15	5	樹林	雑樹・その 他低木生育	下部幹折れ		有		信仰対象あり	無	無	1	無	無	無	
20 418-001 [5337-17-29]	単木	上村 程 野	個人	100~199	片	245		30	6	1	樹林		無	無	有	良	信仰対象あり	無	有	2	無	無	無	
20 418-002 [5337-17-29]	単木	上村 程 野上の平	個人	200~299	片	360		50	10	1	樹林	草地・地被 類	無	不明	不明	無	良	信仰対象あり 祭事あり	無	無	2	無	無	無
20 418-003 [5337-07-98]	単木	上村 馬 老沢	その他 公有	300以上	カ	740		38	16	1	道路	舗装	大枝枯損 下部幹折れ	有	不良：一 部枯損	信仰対象あり	お宮の木	無	2	無	無	無	無	



コード番号 [3次カテゴリー]	区分	所在地、 通称名	所有者	推定樹齢 (年)	巨木測定値 樹種名	幹周 (cm)	主幹 (cm)	樹高 (m)	枝張立 (m)(本)	周囲 の状況	根元の 状況	欠損度	動物生息 鳥 獣	着生 植物	健全 度	信仰対象	独特の 呼称	故事 伝承	視 認 性	保護制度指定	解説 板等	特記事項
20 418-004 [5337-07-78]	並木 実測:2本	上村 風 折 おし ゃぐり様	個人	不明	1°L片 1°L片	340 500			20 1 20 1	樹林	草地・地被 類 ササその 他やぶ	枯損木や あり	ムギビ 	有 良	信仰対象あり	無	無	2 無	無	無	無	
20 418-005 [5337-07-77]	単木	上村 清 水	個人	不明	ナナ	350		30	20 1	樹林	草地・地被 類	下部幹折れ 空洞あり	無 無	無	不良:枯 死寸前	信仰対象あり	無	無	2 無	無	無	
20 418-006 [5337-07-67]	単木	上村 上 町	その他 公有	不明	ナナ	450		50	20 1	樹林	ササその他 やぶ	無 小枝枯 損	不明	ムギビ 	有 良	信仰対象あり	無	無	2 無	無	無	
20 418-007 [5337-07-48]	並木 実測:3本	上村 下 栗半場	市町村	99以下	1°Lビガソ	320		10	15	公園	裸地	無	無	無	不良:病 虫害	無	無	2 無	無	無	薬剤散布・施肥	
20 418-008 [5337-07-48]	単木	上村 半 場	個人	不明	ナナ	340		40	12 1	樹林	草地・地被 類	無	無	無	良	無	無	2 無	無	無	無	
20 418-009 [5337-07-48]	単木	上村 半 場	個人	200~299	ナナ	410		35	20 1	道路	裸地 舗装	大枝枯損 下部幹折れ	無	無	無	不良:一 部枯損	信仰対象あり	無	無	2 無	無	定期的な下刈り ・清掃
20 418-010 [5337-07-48]	単木	上村 本 村	個人	300以上	ナナ	550		40	20 3	耕地 道 路	裸地 草地・ 地被類	小枝枯損	加入	無	良	信仰対象あり	もり木	無	2 無	無	無	
20 418-011 [5337-07-59]	単木	上村 途 中沢	個人	不明	ナナ	700		30	30 1	その他	裸地 草地・ 地被類	大枝枯損	無	無	有 良	無	無	3 無	無	無	無	
20 418-012 [5338-00-60]	単木	上村 ボ ッタ沢	個人	不明	ナナ	350		30	20 1	樹林 道 路	その他	大枝枯損 異常なコブ あり	不明	不明	無 良	無	無	3 無	無	無	無	
20 418-013 [5338-00-61]	単木	上村 コ ノノハル	個人	不明	ナナ	600		35	20 1	樹林	草地・地被 類	無 異常な コブあり	無	無	有 良	無	無	2 無	無	無	無	
20 418-014 [5338-00-61]	並木 実測:2本	上村 コ ノノハル	個人	不明	ナナ ナナ	350 550		40	20 1 40 30 1	樹林	草地・地被 類 稚樹・そ の他低木生 育	無	不明	不明	無 良	無	無	2 無	無	無	無	
20 418-015 [5338-00-61]	単木	上村 赤 崩沢	個人	不明	ナナ	1050		40	30 1	樹林	草地・地被 類 その他	無 異常な コブあり	不明	不明	有 良	無	無	3 無	無	無	無	
20 418-016 [5337-07-49]	単木	上村	その他 公有	不明	ナナ	305		12	7 1	公園	舗装	大枝枯損 頭頂部幹折 れ	無	無	無 良	無	無	3 無	無	無	無	
20 421-001 [5337-65-38]	単木	木曾福島 天神様	その他 公有	300以上	ナナ ナナ ナナ	380 350 265		10	10 1 20 10 1 20 1	樹林 公 園 その 他	裸地 草地・ 地被類 舗装	空洞あり	無	無	無	不良:そ の他	無	無	3 無	無	定期的な下刈り ・清掃	
20 421-002 [5337-65-28]	単木	木曾福島 出尻 鶴 ヶ岡八幡	個人	300以上	ナナ	870		10	8 1	樹林 道 路 その 他	草地・地被 類 ササその 他やぶ	大枝枯損 空洞あり	無	無	無	不良:一 部枯損	信仰対象あり	無	不明	1 無	無	無
20 421-003 01/07 [5337-65-16]	樹林 実測:27本	木曾福島 水無神社	社寺	伝承 120 0	ナナ ナナ ナナ ナナ	330 545 400 412		20	8 1 20 8 2 20 8 1 20 8 1	樹林	裸地 草地・ 地被類 稚樹 ・その他低 木生育 ササ その他やぶ	無	有	ムギビ 以	無 良	信仰対象あり	無	無	2 不明	無	定期的な下刈り ・清掃	

コード番号 [3次メカJ-D*]	区分	所在地、 通称名	所有者	推定樹齢 (年)	巨木測定値 樹種名				株 立 (本)	周囲 の 状況	根元 の 状況	欠損度	動物生息		着生 植物	健全 度	信仰対象	独特の 呼称	故事 伝承	視認 性	保護制度指定	解説 板等	特記事項	
					幹周 (cm)	主幹 (cm)	樹高 (m)	枝張 (m)					鳥	獣										
20 421-003 [5337-65-16]	02/07	樹林 木曾福島 水無神社			サ サ サ シ	230 230 300 295		20 20 20 20					ムギビ ム											
20 421-003 [5337-65-16]	03/07	樹林 木曾福島 水無神社			シ シ シ シ	262 480 470 260		20 20 20 20	7				ムギビ ム											
20 421-003 [5337-65-16]	04/07	樹林 木曾福島 水無神社			シ シ シ シ	484 738 330 543	450	20 20 20 20	1 2				ムギビ ム											
20 421-003 [5337-65-16]	05/07	樹林 木曾福島 水無神社			シ シ シ シ	398 330 530 270		20 20 20 20					ムギビ ム											
20 421-003 [5337-65-16]	06/07	樹林 木曾福島 水無神社			シ シ シ シ	380 270 390 314		20 20 20 20					ムギビ ム											
20 421-003 [5337-65-16]	07/07	樹林 木曾福島 水無神社			シ サ サ サ	260 294 255		20 20 20					ムギビ ム											
20 421-004 [5337-55-74]		単木 木曾福島 和合	個人	300以上	サ	680		15	15	1	樹林 道 路 其 他	草地・地被 類 ササの 他やぶ	大枝枯損 空洞あり	不明	不明	有	不良：一 部枯損	信仰対象あり 不明	不明	不明	2	無	無	無
20 421-005 [5337-65-84]		樹林 実測：4本 木曾福島 黒川白 山神社	社寺	不明	サ サ サ シ	500 330 340 300		20 15 15	15 10 8 10	1	樹林	草地・地被 類 ササの 他やぶ	枯損木や あり	不明	不明	有	不良：一 部枯損	信仰対象あり	無	無	2	無	無	無
20 421-006 [5337-65-15]		単木 木曾福島 城山	国	不明	サ ミ ミ ミ	650 340 300 300		20	10 10 10 10	1 1 1 1	樹林	草地・地被 類 雑樹・そ の他低木生 育 ササの 他やぶ	無 空洞あ り	不明	不明	有	良	無	無	不明	2	無	樹名板	無
20 421-007 [5337-65-46]		単木 木曾福島 四禅寺う ら山	社寺	200~299	シ シ シ ミ	340 250 230 250		20 20 20 20	10 10 10 10	1 1 1 1	樹林 建 物群 道 路	草地・地被 類 舗装	無 頭頂部 幹折れ	不明	不明	無	良	信仰対象あり	無	無	1	無	無	保護施設設置 定期的な下刈り・清掃 枯損部の削除・枝下ろし
20 421-008 [5337-55-53]		樹林 3.64 ha 実測：13本 木曾福島	国		サ	350					樹林	雑樹・そ の他低木生 育						無	無	無		保安林・学術参 考保護等	無	無
20 422-001 [5337-55-26]		単木 上松町 覆堂大 宮神社	社寺	300以上	加	420		10	10	1	樹林 道 路	裸地 舗装	小枝枯損 異常なコブ あり	無	無	有	良	信仰対象あり	無	無	1	天然記念物等(市 町村)	樹名板	無 定期的な下刈り・清掃

コード番号 [3次カンゴト]	区分	所在地、 通称名	所有者	推定樹齢 (年)	巨木測定値 樹種名	幹周 (cm)	主幹 (cm)	樹高 (m)	樹立 (m)	株 (本)	周囲 の 状況	根元 の 状況	欠損度	動物生態 鳥 獣	着生 植物	健全 度	信仰対象	独特の 呼称	故事 伝承	視 認 性	保護制度指定	解説 板等	特記事項
20 422-002 [5337-55-36]	単木	上松町 瀬木 天 満宮	社寺	200~299	Iトヒガン コササ	300 310		15 10	15 5		樹林 耕 地	草地・地被 類 稚樹・そ の他低木生 育 ササその 他やぶ	無 大枝枯 損	無	無	有 良	信仰対象あり	無	無	1	天然記念物等(市 町村)	樹名板	無 定期的な下刈 り・清掃 枯損部 の削除、枝下ろ し
20 422-003 [5337-55-45]	単木	上松町	社寺	300以上	ササ	310		15			樹林 道 路	裸地 舗装	小枝枯損	無	無	無 良	信仰対象あり	無	無	1	無	無	無 定期的な下刈 り・清掃 枯損部 の削除、枝下ろ し
20 422-004 [5337-55-45]	単木	上松町 瀬木	社寺	200~299	Iトヒガン	280		10	10	2	樹林	裸地 草地・ 地被類 ササ その他やぶ	無 異常な コブあり	不明	不明	有 良	信仰対象あり	無	無	1	天然記念物等(市 町村)	樹名板	無
20 422-005 [5337-55-45]	単木	上松町 瀬木墓場	社寺	200~299	Iトヒガン Iトヒガン Iトヒガン	290 290 240		10	15 15 10	2	樹林 公 園	裸地	無	無	無	有 良	信仰対象あり	無	無	1	天然記念物等(市 町村)	樹名板	無 定期的な下刈 り・清掃 枯損部 の削除、枝下ろ し
20 422-006 [5337-55-69]	樹林 36.40 ha 実測:38本	上松町	国		ササ トサ カサ	370 360 390					樹林	稚樹・その 他低木生育					無	無	無		自然公園(都道府 県立)保安林・ 学術参考保護等		
20 423-001 01/02 [5337-35-61]	単木	南木曾町 与川 白 山神社	社寺	伝承 800	ササ ササ ヒサ ヒサ	820 670 437 301		25 25 20 20			樹林	草地・地被 類	頭頂部幹折 れ	無	無	無 良	信仰対象あり	無	無	2	天然記念物等(市 町村)	樹名板	無
20 423-001 02/02 [5337-35-61]	単木	南木曾町 与川 白 山神社	社寺		ヒサ ヒサ ササ カサ	34.3 422 550 610	500	25 25 20 25		20	樹林	草地・地被 類		無	無	無 良	信仰対象あり 祭事あり	無	無	2	無	樹名板	無
20 423-002 [5337-34-19]	単木	南木曾町 和合	個人	不明	カサ	320		18			樹林	草地・地被 類	無	無	無	無 良	無	無	無	2	天然記念物等(市 町村)	樹名板	無
20 423-003 [5337-34-18]	単木	南木曾町 和合	個人	不明	イサ	325		15	10		公園 道 路	裸地 舗装	無	無	無	有 良	無	無	不明	1	無	無	無
20 423-004 [5337-34-14]	単木	南木曾町 神平	個人	不明	カサ	423		14			道路	裸地	無	無	無	有 良	無	無	無	2	天然記念物等(市 町村)	樹名板	無
20 423-005 [5337-34-69]	単木	南木曾町 栴具 八 郎神社	社寺	300以上	ササ			38			樹林	草地・地被 類	頭頂部幹折 れ 空洞あり	不明	不明	有 不良:一 部枯損	信仰対象あり 祭事あり	無	無	1	天然記念物等(市 町村)	解説板	無
20 423-006 [5337-24-88]	単木	南木曾町 豊龍 和 智野	社寺	不明	カサ	317		20	7		樹林	草地・地被 類	頭頂部幹折 れ 空洞あり	不明	不明	無 不良:一 部枯損	信仰対象あり	無	無	2	無	無	無
20 423-007 [5337-24-87]	単木	南木曾町 豊龍 光 徳寺	社寺	不明	ヒサ	318		20	16		樹林 道 路	草地・地被 類 舗装	無	無	無	無 良	信仰対象あり	無	無	1	無	無	無
20 423-008 [5337-24-87]	単木	南木曾町 豊龍 光 徳寺	社寺	200~299	Iトヒガン	320		15	15		樹林 道 路	草地・地被 類 舗装	頭頂部幹折 れ	無	無	有 不良:一 部枯損	信仰対象あり	無	無	1	無	解説板	無

コード番号 [3次フラット]	区分	所在地、 通称名	所有者	推定樹齢 (年)	巨木測定値 樹種名	幹周 (cm)	主幹 (cm)	樹高 (m)	枝張 (m)	株立 (本)	周囲 状況	根元 状況	欠損度	動物生息 鳥 獣	着生 植物	健全 度	信仰対象	独特の 呼称	故事 伝承	視認 性	保護制度指定	解説 板等	特記事項		
20 423-009 [5337-34-34]	単木	南木曾町	国		ヒメ ツバ ミ	350 350 360					樹林	稚樹・その 他低木生育					無	無	無			自然公園(都道府 県立)保安林・ 学術参考保護等 その他制度			
20 424-001 [ ]	01/02 樹林 実測:8本	楮川村 天カラ	国	200~299	カマ カマ カマ ツバ ミ	384 417 364 520		33 20 20 25	10 10 14 20	2	樹林	ササその他 やぶ			無	良	無	無	無	3		自然環境保全地 域(国)保安林・ 学術参考保護等	樹名板 解説板	定期的な下刈り ・清掃	
20 424-001 [ ]	02/02 樹林	楮川村 天カラ	国	200~299	ヒメ ツバ ミ	300 300 327 318		20 20 15 20	14 14 15 10																
20 424-002 [ ]	樹林 0.01 ha 実測:4本 推定:1本	楮川村 峠のトチ	個人	100~199	ヒメ ツバ ミ	490 550 353 410		25 25 20 25	20 16 20 20		樹林 道 路	稚樹・その 他低木生育 ササその他 やぶ			有	良	無		峠のトチ	無	3				
20 424-003 [ ]	単木	楮川村 歴史民俗 資料館	市町村	100~199	カマ ツバ ミ	425 425 340 300		26 23 25 23	15 8 17		樹林 道 路	裸地 舗装	大枝枯損 小枝枯損 頭頂部幹折 れ	無	無	有	不良:一 部枯損	無		無	2	天然記念物等(市 町村)			
20 424-004 [ ]	01/02 樹林 実測:6本	楮川村 鎮神社	社寺	100~199	カマ ツバ ミ	438 343 410 394		23 23 23 23			樹林	裸地 草地・ 地被類 ササ その他やぶ 舗装				良	信仰対象あり		無	無	1	天然記念物等(市 町村)			
20 424-004 [ ]	02/02 樹林	楮川村 鎮神社	社寺	100~199	カマ ツバ ミ	331 352		23 32			樹林	裸地 草地・ 地被類 ササ その他やぶ 舗装				良	信仰対象あり		無	無	1	天然記念物等(市 町村)			
20 424-005 [ ]	樹林 0.01 ha 実測:2本	楮川村 神明宮	社寺	100~199	カマ ツバ ミ	363 389 290		20 20 22	11 18		樹林 道 路	裸地 草地・ 地被類 ササ その他やぶ 舗装				良	信仰対象あり		無	無	2	その他制度			
20 424-006 [ ]	樹林 0.01 ha 実測:2本	楮川村 大山神社	社寺	100~199	カマ ツバ ミ	269 300		19 25			樹林	稚樹・その 他低木生育				良	無		無	無	3				
20 424-007 [ ]	樹林 0.1 ha 実測:1本	楮川村 八幡神社	社寺	100~199	カマ ツバ ミ	360		23	12	2	樹林	草地・地被 類 稚樹・そ の他低木生 育				良	無		無	無	2	天然記念物等(市 町村)			
20 424-008 [ ]	単木	楮川村 楮川小学 校	市町村	100~199	カマ ツバ ミ	300		20	20		その他	裸地	大枝枯損 小枝枯損 頭頂部幹折 れ	無	無	無	良	無		無	無	2			
20 424-009 [ ]	樹林 0.02 ha 実測:4本	楮川村 諏訪神社	社寺	100~199	カマ ツバ ミ	356 350 337 345		23 23 20 23	12 10		樹林 道 路	草地・地被 類 ササその 他やぶ 舗装				良	無		無	無	2	天然記念物等(市 町村) その他制 度			

コード番号 【3次元コード】	区分	所在地、 通称名	所有者	推定樹齢 (年)	巨木測定値 樹種名	幹周 (cm)	主幹 (cm)	樹高 (m)	枝張 (m)	株立 (本)	周囲 の 状況	根元 の 状況	欠損度	動物生息 鳥 獣	着生 植物	健全 度	信仰対象	独特の 呼称	故事 伝承	視 認 性	保護制度指定	解説 板等	特記事項		
20 424-010 [ ]	単木	楮川村 漆器館	社寺	100~199	イヌギ	340		25	20		樹林	裸地 舗装	小枝枯損	無	無	有	良	無	無	無	2	その他制度	無	無	
20 424-011 [5437-06-08]	単木	楮川村 麻衣道神 社	社寺	100~199	ナギ	423 323 314 300		20 23 25 20	20 14 20 14		樹林 道 路	裸地 草地・ 地被類 ササ その他やぶ	小枝枯損	無	無	無	良	信仰対象あり	無	無	2	天然記念物等(市 町村)	無	無	
20 424-012 [5437-06-08]	単木	楮川村 鶴川のト チウエ ジノ様	個人	300以上	ナギ	888		25	20		樹林	草地・地被 類	大枝枯損 小枝枯損 異常なコブ あり	無	無	有	良	信仰対象あり	鶴川のト チ	有	1	天然記念物等(都 道府県,市町村)	樹名板 解説板	保護施設設 置	
20 424-013 [5437-06-08]	樹林 0.1 ha 実測:1本	楮川村 宮川保壽 園 氏神	社寺	100~199	ナギ	400		21	3		樹林	雑樹・その 他低木生育		無	無	有		信仰対象あり	無	無	2	無	無	無	
20 424-014 [ ]	樹林 0.01 ha 実測:2本	楮川村 八幡神社	社寺	100~199	ナギ	405 285		25	25		樹林 道 路	草地・地被 類 ササその 他やぶ		無	無	無	良	信仰対象あり	無	無	2	無	無	無	
20 424-015 [ ]	樹林 0.02 ha 実測:4本	楮川村 宮原神社	社寺	100~199	ナギ ナギ ナギ ナギ	313 331 256 256		30 19 19 19	17 22 10 10		樹林	草地・地被 類 雑樹・そ の他低木生 育 ササその 他やぶ		無	無	無	良	信仰対象あり	無	無	3	無	無	無	
20 424-016 [5437-07-30]	単木	楮川村 桜沢	個人	100~199	ナギ	423 323		20 20	20 20		樹林	草地・地被 類	大枝枯損 小枝枯損	無	無	無	良	無	無	無	3	無	無	無	
20 424-017 [ ]	単木	楮川村 旭橋榎	個人	100~199	ナギ	300		16	20		道路	裸地 舗装	小枝枯損	無	無	無	良	無	無	無	1	無	無	無	
20 424-018 [ ]	樹林 0.01 ha 実測:1本	楮川村 大聖神社	社寺	100~199	ナギ	394		20	15		樹林	裸地 草地・ 地被類 舗装		無	無	無	良	信仰対象あり	無	無	2	無	無	無	
20 424-019 [5337-66-38]	単木	楮川村	国		ナギ	360					樹林							無	ジャンボ カラマツ	無			自然環境保全地 域(都道府県)保 安林・学術参考 保護等	無	
20 425-001 [5337-75-89]	単木	木相村	国		ナギ	330					樹林	雑樹・その 他低木生育						無	無	無			保安林・学術参 考保護等 その他 制度	無	
20 426-001 [5337-66-71]	単木	日養村 野上入口 南宮神 社	社寺	不明	ナギ	434		18	17	1	樹林 道 路	草地・地被 類 ササその 他やぶ 舗装	無 小枝枯 損	不明	不明	有	良	信仰対象あり	無	無	1	無	無	無	
20 426-002 [5337-66-71]	樹林 3 ha 推定:100本	日養村 山吹山	市町村	不明	ナギ			18			樹林	草地・地被 類 雑樹・そ の他低木生 育	無	無	無	有	良	無	無	1	保安林・学術参 考保護等	無	無		
20 426-003 [5337-66-71]	単木	日養村 旗竿八幡 宮	社寺	伝承	ナギ	930 310		15 18	10 14		樹林 公 園 道路	草地・地被 類	大枝枯損 空洞あり	無	無	有	不良:一 部枯損	信仰対象あり	無	無	2	無	解説板	無	

コード番号 [3次メッシュコード]	区分	所在地、 通称名	所有者	推定樹齢 (年)	巨木測定値 樹種名	幹周 (cm)	主幹 (cm)	樹高 (m)	枝張 (m)(本)	株立 (本)	周囲の 状況	根元の 状況	欠損度	動物生息 鳥 獣	着生 植物	健全度	信仰対象	独特の 呼称	故事 伝承	視 認 性	保護制度指定	解説 板等	特記事項
20 426-004 [5337-66-61]	01/02 樹林 実測:6本	日養村 德音寺	社寺		仔ウ ミ ヒク クク	450 300 345 355		21		2 10 10 20	樹林	草地・地被 類 雑樹・そ の他低木生 育 ササその 他やぶ	無	不明	不明	無	無	無	無	3	無	無	無
20 426-004 [5337-66-61]	02/02 樹林	日養村 德音寺			ヒク クク	250 343		20 20															
20 426-005 [5337-65-49]	01/02 樹林 実測:3本	日養村 原野 八 幡神社	社寺	不明	クク クク クク	415 350 390		18 18 25	20 18 14		樹林	草地・地被 類 ササその 他やぶ 舗装	無	不明	不明	無	無	無	無	1	無	無	無
20 426-005 [5337-65-49]	02/02 樹林	日養村 原野			ヒク クク ミ クク	250 250 250 250				5 1 2 2													
20 426-006 [5337-66-21]	単木	日養村 木曾駒森 林公園	個人	99以下	ヒクカククク ヒクカククク	320 370		24 27		1 1	公園 道 路	草地・地被 類 ササその 他やぶ 舗装	無	無	無	無	無	無	無	2	無	無	無 定期的な下刈り・清掃
20 427-001 [5337-74-19]	単木	開田村 藤屋洞	個人	不明	クク	875		16		1	樹林	草地・地被 類 雑樹・そ の他低木生 育	空洞あり 異常なコブ あり	不明	不明	有	無	無	無	1	無	無	その他
20 427-002 [5337-74-57]	単木	開田村 古海道	個人	不明	クク クク	326 300		16 16	12 12	1 1	耕地	草地・地被 類 雑樹・そ の他低木生 育	無	不明	不明	無	無	無	無	1	無	無	その他
20 427-003 [5337-74-56]	単木	開田村 藤沢 金 山神社	社寺	不明	クク	478		15		1	樹林	草地・地被 類 雑樹・そ の他低木生 育	無	不明	不明	有	無	無	無	2	無	無	無
20 427-004 [5337-75-31]	単木	開田村 大屋 熊 野神社	社寺	不明	ミ	320		25	16	1	樹林	裸地 草地・ 地被類	無	不明	不明	無	無	無	無	2	無	無	無
20 428-001 [5337-64-52]	樹林 推定:200本	三岳村 屋敷野	国	300以上	ヒク	300		25			樹林	雑樹・そ の他低木生 育	無	功功	加功	無	無	無	無	1	無	無	無
20 428-002 [5337-64-19]	単木	三岳村 三ツ屋 御岳神社 岩宮	社寺	300以上	クク	720		45	20		樹林	草地・地被 類	空洞あり	アッポウ クク、クク クク	クク、 クク、 クク	無	無	無	無	1	天然記念物等(市 町村)	解説板	保護樹設置
20 428-003 [5337-55-82]	単木	三岳村 日向 八 幡神社	社寺	300以上	ヒク ヒク ヒク ヒク	410 460 460 540		36 39 34 32			耕地	草地・地被 類	無	アッポウ クク、クク クク	クク、 クク、 クク	無	無	無	無	1	無	解説板	無 定期的な下刈り・清掃 枯損部の削除、枝下ろし
20 428-004 [5337-55-62]	01/03 樹林 146 ha	三岳村 屋尻平	国	300以上	ミ ヒク クク クク	350 330 450 325		25 25 20 15	10 15		樹林	草地・地被 類	無	功功	加功	無	無	無	無	2	無	無	無

コード番号 [3次メッシュコード]	区分	所在地、 通称名	所有者	推定樹齢 (年)	巨木測定値 樹種名	幹周 (cm)	主幹 (cm)	樹高 (m)	株 立 (本)	周囲 の 状況	根元 の 状況	欠損度	動物生態 鳥 獣	着生 植物	健全 度	信仰対象	独特の 呼称	故事 伝承	視 認 性	保護制度指定	解説 板等	特記事項		
20 428-004 [5337-55-62]	02/03 樹林	三岳村 屋尻平			ヒメ ヒメ ヒメ ヒメ	330 300 300 415		20 20 20 20					カ カ											
20 428-004 [5337-55-62]	03/03 樹林	三岳村 屋尻平			ヒメ ヒメ ヒメ ヒメ	340 330 330 330		20 20 20 20					カ カ											
20 428-005 [5337-55-90]	単木	三岳村 小島	個人	300以上	1ドヒガク	500		6	14	耕地	草地・地被 類	大枝枯損	不明	不明	有	不良：枯 死寸前	信仰対象あり	無	不明	2	不明	無	無	
20 429-001 [5337-54-74]	01/05 樹林 実測：19本	王滝村 御岳神社 里宮の大 杉	社寺	伝承 600	杉* 杉* 杉 アサ	418 410 298 290		30 30 20 30	10 6 8 5	1 1 1 5	樹林	裸地・草地・ 地被類 稚樹 ・その他低 木生育	枯損木やや あり	無	無	無	良	信仰対象あり	無	無	2	天然記念物等(市 町村)	無	無
20 429-001 [5337-54-74]	02/05 樹林	王滝村 御岳神社 里宮の大 杉			アサ アサ アサ アサ	290 300 300 750		30 30 30 25	5 5 5 5															
20 429-001 [5337-54-74]	03/05 樹林	王滝村 御岳神社 里宮の大 杉			ヒメ ヒメ ヒメ ヒメ	510 300 300 300		25 25 25 25	20															
20 429-001 [5337-54-74]	04/05 樹林	王滝村 御岳神社 里宮の大 杉			杉* アサ ヒメ 杉*	300 300 300 320		30 30 30 30	5															
20 429-001 [5337-54-74]	05/05 樹林	王滝村 御岳神社 里宮の大 杉			アサ 杉* 杉*	730 350 300		30 30 30	12															
20 429-002 [5337-53-76]	01/02 樹林 0.3822 ha 実測：8本	王滝村 八王子神 社の社叢	個人	不明	ミ アサ アサ アサ	304 450 387 340	200	25 25 25 25	18 5 14 20	2	樹林 道 路	草地・地被 類 稚樹・そ の他低木生 育 ササその 他やぶ	無	不明	不明	有	良	信仰対象あり	無	不明	1	天然記念物等(市 町村)	無	無
20 429-002 [5337-53-76]	02/02 樹林	王滝村 八王子神 社の社叢			ミ アサ アサ 杉	285 323 300 242		25 25 25 20	14 20 20 5															
20 429-003 [5337-54-64]	単木	王滝村 圓泉寺の 枝垂桜	社寺	伝承 320	1ドヒガク 1ドヒガク	388 315	85	10 10	18 12	その他	舗装	大枝枯損 頭頂部折 れ	無	無	有	良	無	無	不明	2	天然記念物等(市 町村)	解説板	無	
20 429-004 [5337-53-68]	単木	王滝村	国		アサ ヒメ	420 440				樹林	稚樹・その 他低木生育						無	無	無			保安林・学術参 考保護等	無	
20 431-001 [5337-24-95]	樹林 推定：100本	山口村 腰母	国	不明	ミ ミ ミ	350 326 393		30 30 30	10 10 10	樹林	裸地 草地・ 地被類	無	不明	不明	有	良	無	無	無	2	保安林・学術参 考保護等	無	無	

コード番号 [3次メッシュコード]	区分	所在地、 通称名	所有者	推定樹齢 (年)	巨木測定値 樹種名	幹周 (cm)	主幹 (cm)	樹高 (m)	株 張立 (m)(本)	周囲 の 状況	根元 の 状況	欠損度	動物生息 鳥 獣	着生 植物	健全 度	信仰対象	独特の 呼称	故事 伝承	視 認 性	保護制度指定	解説 板等	特記事項		
20 431-002 [5337-24-73]	01/03 実測:10本	樹林 山口村 4区 諏訪	社寺	伝承 300	ナギ ナギ ナギ ナギ	485 410 380 340		35 35 30 30	10 10 10 10	樹林 耕 地 道路	草地・地被 類 雑樹・そ の他低木生 育 ササその 他やぶ	枯損木やや あり	不明	不明	無	良	無	無	1	天然記念物等(都 道府県)	解説板	無 定期的な下刈 り・清掃		
20 431-002 [5337-24-73]	02/03	樹林 山口村 4区 諏訪			ナギ ヒナ ナギ ナギ	380 340 300 330		30 30 30 30	8 8 8 8													無	オタカラ スギ	
20 431-002 [5337-24-73]	03/03	樹林 山口村 4区 諏訪			ナギ ナギ ナギ	270 270 270		30 30														無	オタカラ スギ	
20 431-003 [5337-24-63]		単木 山口村 6区	個人		放	300		15	10	樹林 そ の他	草地・地被 類 舗装	無	不明	不明	有	良	無	無	無	1	無	無	無	
20 431-004 [5337-24-64]		単木 山口村 8区	個人	不明	放	550		10	20	耕地 道 路	草地・地被 類 舗装	大枝枯損	不明	不明	有	不良:一 部枯損	無	無	無	2	無	無	無	
20 431-005 [5337-24-25]		樹林 実測:1本 山口村 荒町 諏訪神社	社寺	不明	ナギ	304		20	14	樹林	草地・地被 類 雑樹・そ の他低木生 育 ササその 他やぶ		不明	不明	無	不良:一 部枯損	無	無	1	自然環境保全地 域(都道府県)	無	無		
20 431-006 [5337-24-47]		樹林 実測:2本 山口村 峠 熊野 神社	社寺		ナギ ナギ	327 300		25 25	10 10	樹林	草地・地被 類 雑樹・そ の他低木生 育 ササその 他やぶ 舗装	無	不明	不明	無	良	無	無	1	自然環境保全地 域(都道府県)	無	無		
20 444-001 [5438-40-50]		単木 本城村 乱橋	社寺	300以上	ナギ	600		20	18	樹林 耕 地 道路	草地・地被 類	空洞あり	無	無	無	不良:一 部枯損	無	無	無	2	無	無	定期的な下刈 り・清掃	
20 444-002 [5438-40-63]		単木 本城村 立川	その他 公有	300以上	ナギ	650		28	25	樹林 耕 地 道路	草地・地被 類 雑樹・そ の他低木生 育 その他	無	無	無	無	無	無	無	1	無	無	定期的な下刈 り・清掃		
20 445-001 [5438-40-92]		単木 坂北村	市町村	300以上	ナギ ナギ	380 340		18 15	1 1	樹林 道 路	雑樹・そ の他低木生 育 舗装	小枝枯損	無	無	無	良	無	堂平の夫 婿松	有	3	無	無	無	
20 445-002 [5438-40-92]		単木 坂北村	個人	100~199	ナギ ナギ	370		20	1	樹林	裸地 その他	無	無	無	無	良	無	無	無	2	無	無	無	
20 445-003 [5438-40-92]		樹林 2 ha 推定:16本 坂北村	社寺	300以上	ナギ ヒナ ナギ ナギ	315 330		25 28 30	1 1 4 5	樹林	雑樹・そ の他低木生 育 その他	無	無	無	無	良	無	無	2	無	無	無	樹名板	
20 445-004 [5438-50-01]		単木 坂北村	社寺	300以上	ナギ	800		20	1	耕地 建 物群	裸地	空洞あり	無	無	無	良	無	無	1	無	無	無	無	無
20 445-005 [5438-50-10]		単木 坂北村	個人	200~299	ナギ	340		15	1	樹林 耕 地	草地・地被 類 その他	無	無	無	無	良	無	無	無	2	無	無	無	



コード番号 [3次元コード]	区分	所在地、 通称名	所有者	推定樹齢 (年)	巨木測定値 樹種名	幹周 (cm)	主幹 (cm)	樹高 (m)	枝張 (m)	株立 (本)	周囲の 状況	根元の 状況	欠損度	動物生息 鳥 獣	着生 植物	健全度	信仰対象	独特の 呼称	故事 伝承	視 認性	保護制度指定	解説 板等	特記事項
20 445-006 [5438-50-10]	単木	坂北村	社寺	100~199	ナナ ナナ	375 320		20 20		1 1	公園 耕 地	草地・地披 類 雑樹・そ の他低木生 育	無	無	無	良	信仰対象あり 祭事あり	無	無	2	無	無	無
20 445-007 [5438-50-40]	単木	坂北村	個人	100~199	ミ	340		30		1	耕地 建 物群 路	裸地	無	無	無	良	無	無	無	2	無	無	無
20 445-008 [5437-57-29]	単木	坂北村	社寺	300以上	ミ	520		15		1	樹林 耕 地 道 路	裸地 講装	頭頂部折 れ	無	無	不良：一 部枯損	信仰対象あり 祭事あり	無	無	2	無	解説板	無
20 445-009 [5437-57-18]	単木	坂北村	市町村	300以上	ナナ	650		15		1	樹林	雑樹・その 他低木生 育 その他	空洞あり	無	無								
20 445-010 [5437-57-19]	単木	坂北村	社寺	100~199	ミ	360		25		1	樹林	雑樹・その 他低木生 育 その他	無	無	無	良	無	無	無	2	無	無	無
20 446-001 [5438-50-64]	単木	麻績村 市ノ川神 社	社寺	300以上	ナナ ナナ	300 320		20 20		1 1	樹林	雑樹・その 他低木生 育 その他	無	無	無	良	信仰対象あり 祭事あり	無	無	3	無	無	無
20 446-002 [5438-50-44]	樹林 2 ha 推定:9本	麻績村	社寺	300以上	ナナ ナナ	317		30 30		1 5	樹林 耕 地	雑樹・その 他低木生 育 その他	無	無	無	良	信仰対象あり 祭事あり	神明宮の 大杉	無	2	天然記念物等(市 町村)	樹名板	保護欄設置
20 446-003 [5438-50-52]	単木	麻績村	その他 公有	300以上	ナナ	430		28		1	樹林 耕 地 道 路	雑樹・その 他低木生 育	無	無	無	良	信仰対象あり 祭事あり	無	無	2	無	無	無
20 446-004 [5438-50-53]	単木	麻績村	個人	300以上	ナナ	325		15		1	樹林	雑樹・その 他低木生 育 その他	無	無	無	良	無	無	無	2	無	無	無
20 446-005 [5438-50-43]	単木	麻績村	社寺	300以上	ナナ	430		12		1	樹林 耕 地	ササその他 やぶ	空洞あり	無	無	良	無	無	無	2	無	無	無
20 446-006 [5438-50-43]	単木	麻績村	その他 公有	300以上	ナナ	365		15		1	樹林 耕 地	雑樹・その 他低木生 育	無	無	無	良	信仰対象あり 祭事あり	無	無	2	無	無	無
20 446-007 [5438-50-32]	単木	麻績村	個人	300以上	ナナ	480		15		1	耕地	裸地 その他	無	無	無	良	無	無	無	2	無	無	無
20 446-008 [5438-50-51]	単木	麻績村	個人	300以上	ナナ	410		20		1	耕地	雑樹・その 他低木生 育 その他	無	無	無	良	無	無	無	2	無	無	無
20 446-009 [5438-50-41]	単木	麻績村	個人	300以上	ナナ	335		15		1	建物群 道路	裸地 その他	小枝枯損	無	無	良	無	無	無	2	無	無	無
20 446-010 [5438-50-13]	単木	麻績村	市町村	300以上	ナナ	360		12			樹林	雑樹・その 他低木生 育 その他	大枝枯損	無	無	良	無	鎮山の千 本松	無	2	天然記念物等(市 町村)	樹名板	無
20 446-011 [5437-57-59]	単木	麻績村	個人	300以上	ミ	310		20		1	樹林	雑樹・その 他低木生 育 その他	無	無	無	良	無	無	無	2	無	無	無

コード番号 【3次メッシュコード】	区分	所在地 通称名	所有者	推定樹齢 (年)	巨木測定値 樹種名	幹周 (cm)	主幹 (cm)	樹高 (m)	枝張 (m)(本)	株立 の 状況	周囲 の 状況	根元の 状況	欠損度	動物生息 鳥 獣	着生 植物	健全 度	信仰対象	独特の 呼称	故事 伝承	視 認 性	保護制度指定	解 説 板 等	特記事項
20 446-012 【5437-57-58】	単木	麻績村	市町村	300以上	カマ	300		17		樹林	雑樹・その他 低木生育 その他	無	無	無	無	良	無	野間の千 本松	無	2	天然記念物等(市 町村)	樹名板	無
20 447-001 【5438-40-88】	単木	坂井村 真田	その他 公有	300以上	杉*	775	775	30	1	樹林	草地・地被 類	小枝枯損	無	無	無	良	信仰対象あり	無	無	1	無	無	無
20 447-002 【5438-50-07】	単木	坂井村 山間二 柱神社	社寺	300以上	ケヤ	360	360	25	1	樹林	草地・地被 類	無	無	無	無	良	信仰対象あり	無	無	2	無	無	無
20 447-003 【5438-50-07】	単木	坂井村 柱石水室	個人	300以上	杉*	450	450	20	1	樹林	ササその他 やぶ	小枝枯損	無	無	無	良	信仰対象あり	無	無	1	無	無	無
20 447-004 【5438-50-15】	樹林 1ha 実測:1本	坂井村 湯戸坂口	社寺	300以上	杉*	500	500	30	1	樹林	裸地	枯損木や あり	無	無	無	不良:一 部枯損	信仰対象あり	無	無	1	無	無	無
20 447-005 【5438-50-04】	並木 実測:2本	坂井村 安坂中部	社寺	300以上	杉* 杉*	325 315	325 315	20 20	1 1	樹林	裸地	無	無	無	無	良	信仰対象あり	無	無	2	無	無	無
20 447-006 【5438-50-25】	単木	坂井村	個人	不明	ケヤ	390	220	20	2	耕地	裸地	小枝枯損	無	無	無	良	信仰対象あり 祭事あり	無	無	1	無	無	無
20 447-007 【5438-50-25】	単木	坂井村 下安坂第 一	個人	300以上	ケヤ	335	335	25	1	耕地 其 その他	裸地 其 その他	無	無	無	無	良	無	無	無	1	無	無	無
20 447-008 【5438-50-35】	樹林 実測:4本	坂井村 下安坂第 一	社寺	300以上	ミ 杉* 杉* ケヤ	400 420 330 370	400 420 330 370	30 30 25 25	1 1 1 1	樹林	雑樹・其 他低木生 育 ササ其 他 やぶ	無	無	無	無	良	信仰対象あり	無	無	1	無	無	無
20 447-009 【5438-50-34】	単木	坂井村 古司	個人	不明	ケヤ	335	335	20	1	その他	草地・地被 類	小枝枯損	無	無	無	良	無	無	無	1	無	無	無
20 447-010 【5438-50-34】	単木	坂井村 古司	個人	不明	ケヤ	450	450	25	1	樹林 其 その他	草地・地被 類	無	無	無	無	良	無	無	無	1	無	無	無
20 447-011 【5438-50-45】	単木	坂井村 山崎	個人	不明	ケヤ	440	440	15	2	建物群	ササ其 他 やぶ	空洞あり 異常なコブ あり	無	無	無	不良:一 部枯損	無	無	無	1	無	無	無
20 447-012 【5438-50-45】	単木	坂井村 山崎	個人	不明	ケヤ	310	310	15	1	建物群	裸地	無	無	無	無	良	無	無	無	1	無	無	無
20 447-013 【5438-50-36】	単木	坂井村 山秋	個人	300以上	カマ	315	315	20	1	耕地 其 その他	草地・地被 類	無	無	無	無	良	無	無	無	1	無	無	無
20 447-014 【5438-50-36】	単木	坂井村 杉崎	個人	不明	ケヤ	305	305	25	1	耕地	裸地	大枝枯損	無	無	無	不良:一 部枯損	無	無	無	1	無	無	無
20 447-015 【5438-50-36】	単木	坂井村 玉根	個人	不明	カマ	320	320	20	1	樹林 其 その他	ササ其 他 やぶ	無	無	無	無	良	無	無	無	1	無	無	無
20 447-016 【5438-50-46】	単木	坂井村 永井中村	個人	不明	1/杉	420	420	20	1	耕地 其 その他	草地・地被 類	小枝枯損	無	無	無	良	無	無	無	2	無	無	無

コード番号 [3次メカ]・ト	区分	所在地 通称名	所有者	推定樹齢 (年)	巨木測定値 樹種名	幹周 (cm)	主幹 (cm)	樹高 (m)	枝張 (m)	株立 (本)	周囲 の 状況	根元 の 状況	欠損度	動物生息 鳥 獣	着生 植物	健全 度	信仰対象	独特の 呼称	故事 伝承	視 認 性	保護制度指定	解説 板等	特記事項		
20 447-017 [5438-50-46]	01/02 並木 実測:5本	坂井村 松場 安 養寺	社寺	不明	杉* 杉* 杉*	370 300 370 330	370 300 370 330	20 20 20 20	1 1 1 1	1	耕地 道 路	草地・地被 類 ササの 他やぶ	枯損木やや あり	無	無	無	良	信仰対象あり	無	無	1	無	無	無	
20 447-017 [5438-50-46]	02/02 並木	坂井村			杉*	350	350	20		1															
20 448-001 [5437-47-74]	単木	生坂村 小立野	社寺	99以下	仔ウ		700	35		5	樹林	裸地	小枝枯損 異常なコブ あり	無	無	無	不良:一 部枯損	信仰対象あり	乳房イチ ョウ	有	1	天然記念物等(都 道府県)	解説板	無	
20 448-002 [5437-47-93]	単木	生坂村 白日	不明	不明	ササ		700	15		3	樹林 道 路	草地・地被 類	無	無	無	良	無	無	有	1	無	無	無		
20 448-003 [5437-57-04]	並木 実測:7本	生坂村 上生坂	社寺	不明	ササ 杉 杉*	450 360 330		20 20 20		1 1 1	樹林	草地・地被 類	無	無	無	良	無	無	無	1	無	無	支柱設置		
20 448-004 [5437-57-45]	並木 実測:5本	生坂村 南平	社寺	不明	杉* 杉	310 300	310 300	20 20		1 1	樹林	草地・地被 類	無	無	無	良	無	無	無	1	無	無	支柱設置		
20 449-001 [5437-27-51]	樹林 0.3 ha 推定:5本	波田町 安養寺	社寺	不明	トビガシ トビガシ 杉* ササ	440 320 530 360		12 19 35 33			3	樹林	裸地 草地・ 地被類	無	不明	不明	無	良	信仰対象あり	無	不明	2	天然記念物等(市 町村)	無	無
20 449-002 [5437-26-28]	樹林 0.21 ha 推定:40本	波田町 諏訪社	社寺	300以上	杉* トビ ササ 杉	300 300 300 300		20 20 20 20			樹林	裸地 草地・ 地被類 雑樹 ・その他低 木生育	無	不明	不明	有	良	信仰対象あり	諏訪社社 置	不明	2	天然記念物等(市 町村)	無	無	
20 449-003 [5437-26-28]	単木	波田町 9区	個人	伝承 250	仔ササ	250		18		3	樹林	裸地 草地・ 地被類	無	不明	不明	無	良	無	無	不明	3	天然記念物等(市 町村)	無	無	
20 449-004 [5437-26-27]	樹林 0.34 ha 推定:2本	波田町 波田社	社寺	300以上	トナ	300		30			樹林	裸地 草地・ 地被類 雑樹 ・その他低 木生育	無	不明	不明	有	良	信仰対象あり	無	不明	2	天然記念物等(市 町村)	無	無	
20 450-001 [5437-27-10]	単木	山形村 下竹田	個人	不明	ササ	450		25.2		1	建物群 道路	裸地	空洞あり	不明	不明	無	良	無	無	無	2	無	無	無	
20 450-002 [5437-27-10]	単木	山形村 下竹田	個人	不明	ササ	324		23.4		1	建物群	裸地	無	不明	不明	有	良	無	無	無	2	無	無	無	
20 450-003 [5437-27-10]	単木	山形村 下竹田	個人	不明	杉*	305		23.2		1	建物群	裸地	無	不明	不明	無	良	無	無	無	2	無	無	無	
20 450-004 [5437-27-10]	単木	山形村 下竹田	個人	不明	ササ	600		6.9		1	建物群	裸地	無	不明	不明	無	良	無	無	無	2	無	無	無	
20 450-005 [5437-27-00]	単木	山形村 上竹田	個人	不明	ササ	307		23.8		1	建物群	裸地	無	不明	不明	無	良	信仰対象あり タブーあり	無	不明	2	無	無	無	
20 450-006 [5437-27-00]	樹林 0.55 ha 推定:1本	山形村 上竹田	社寺	不明	杉*	300		30		1	樹林	草地・地被 類	無	不明	不明	有	良	無	無	無	1	無	無	定期的な下刈り ・清掃	

コード番号 [3次メカコード]	区分	所在地 通称名	所有者	推定樹齡 (年)	巨木測定値 樹種名	幹周 (cm)	主幹 (cm)	樹高 (m)	枝張 (m)(本)	株 立 (本)	周囲 の 状況	根元 の 状況	欠損度	動物生息 鳥 獣	着生 植物	健全 度	信仰対象	独特の 呼称	故事 伝承	視 認 性	保護制度指定	解説 板等	特記事項	
20 450-007 [5437-27-00]	単木	山形村 上竹田	社寺	不明	イロ	370		28		1	その他	裸地	無	不明	不明	無	無	無	無	2	無	無	無	
20 450-008 [5437-17-90]	単木	山形村 下大池	市町村	不明	ワカ ワカ ワカ ワカ	345 300 315 300		12.9 13.3 11 12.3		1 1 1 1	その他	裸地	無	不明	不明	無	良	無	無	1	無	無	薬液散布・施肥	
20 450-009 [5437-16-99]	単木	山形村 下大池	個人	不明	ワカ	574		28.2		1	建物群	裸地	無	不明	不明	無	良	無	無	2	無	無	無	
20 450-010 [5437-16-99]	単木	山形村 小坂	個人	不明	ワカ	310		21.9		1	建物群	草地・地被 類	無	不明	不明	無	良	無	無	2	無	無	無	
20 450-011 [5437-17-80]	単木	山形村	個人	不明	ワカ	321		21.9		1	建物群	草地・地被 類	無	不明	不明	無	良	不明	無	2	無	無	無	
20 450-012 [5437-16-99]	単木	山形村 小坂	社寺	不明	ワカ ワカ ワカ	500 365 328		37.4 30 30		1 1 1	樹林	裸地	無	不明	不明	有	良	不明	無	無	1	無	無	定期的な下刈り ・清掃
20 450-013 [5437-16-89]	単木	山形村 小坂	社寺	不明	ドヒガク	310		20		1	樹林	裸地	無	不明	不明	無	良	無	無	2	無	無	定期的な下刈り ・清掃	
20 450-014 [5437-16-89]	単木	山形村 小坂	個人	不明	イイ	360				4	建物群	裸地	無	不明	不明	無	不良：一 部枯損	無	無	3	無	無	無	定期的な下刈り ・清掃
20 450-015 [5437-16-89]	単木	山形村 小坂	個人	不明	ヒヨウ	305				1	建物群	裸地	無	不明	不明	無	良	無	無	2	無	無	無	定期的な下刈り ・清掃
20 450-016 [5437-16-89]	単木	山形村 小坂	個人	不明	カミ	305		12.8		1	建物群	裸地	無	不明	不明	無	良	無	無	3	無	無	無	
20 450-017 [5437-16-79]	単木	山形村 上大池	社寺	不明	ヒサ	310		35		1	樹林	裸地	無	不明	不明	無	良	不明	無	無	1	無	無	定期的な下刈り ・清掃
20 450-018 [5437-16-79]	単木	山形村 上大池	個人	不明	ヒサ	305		23.2		1	耕地	ササその他 やぶ	無	不明	不明	有	良	不明	無	無	3	無	無	無
20 450-019 [5437-16-79]	単木	山形村 上大池	社寺	不明	ワカ ワカ ドヒガク	370 460 305		30 28.8 24.2		1 1 1	建物群	裸地	無	不明	不明	無	良	無	無	2	無	無	無	定期的な下刈り ・清掃
20 461-001 [5437-37-51]	単木	豊科町 大したれ 桜	個人	200~299	ドヒガク	330		12	15	1	耕地	裸地	無	不明	不明	無	良	不明	無	不明	2	天然記念物等(市 町村)	解説板	保護樹設置
20 461-002 [5437-37-43]	単木	豊科町 大いちょう	その他 公有	不明	イロ	554		30	18	1	耕地 建 物群 道 路	裸地	小枝枯損	不明	不明	無	良	不明	無	不明	1	天然記念物等(市 町村)	樹名板	保護樹設置
20 461-003 [5437-37-43]	単木	豊科町	不明	不明	ワカ	505		10	15	1	耕地 建 物群 道 路	裸地	無	不明	不明	無	良	不明	無	不明	2	無	無	無
20 461-004 [5437-37-33]	単木	豊科町 びゃくし ん	個人	300以上	イキ	720	290	11		2	公園 耕 地	草地・地被 類	大枝枯損 空洞あり	不明	不明	無	不良：一 部枯損	不明	無	不明	2	天然記念物等(市 町村)	樹名板	保護樹設置

コード番号 [3次カンコード]	区分	所在地、 通称名	所有者	推定樹齢 (年)	巨木測定値 樹種名	幹周 (cm)	主幹 (cm)	樹高 (m)	株立 (m)(本)	周囲 の 状況	根元 の 状況	欠損度	動物生息 鳥 獣	着生 植物	健全 度	信仰対象	独特の 呼称	故事 伝承	視 認 性	保護制度指定	解説 板等	特記事項		
20 462-001 [5437-36-97]	単木	穂高町 牧	その他 公有	不明	ドヒガク	360		7		その他	裸地	大枝枯損 頭頂部幹折 れ 空洞あり	不明	不明	無	不良：一 部枯損	無	無	無	3	天然記念物等(市 町村)	その他	保護樹設置	
20 462-002 [5437-47-01]	単木	穂高町 役場北側	社寺	不明	ナギ			16	1	道路	裸地	大枝枯損	不明	不明	有	不良：一 部枯損	無	無	無	2	天然記念物等(市 町村)	その他	枯損部の削除、 枝下ろし	
20 462-003 [5437-46-26]	単木	穂高町 小岩岳城 址	その他 公有	300以上	イナギ	365		25	1	樹林	雑樹・そ の他低木生育	大枝枯損	不明	不明	有	不良：枯 死寸前	信仰対象あり	無	無	2	天然記念物等(市 町村)	その他	保護樹設置	
20 462-004 [5437-47-01]	単木	穂高町 等々力	個人	300以上	イナギ	300	300	10	1	その他	雑樹・そ の他低木生育	大枝枯損 頭頂部幹折 れ	不明	不明	無	不良：一 部枯損	無	無	無	3	天然記念物等(市 町村)	その他	枯損部の削除、 枝下ろし	
20 462-005 [5437-46-28]	単木	穂高町 有明新屋	個人	300以上	ミ	480		35	1	その他	草地・地 被類	無	不明	不明	無	良	無	無	無	1	天然記念物等(市 町村)	その他	無	
20 462-006 [5437-46-55]	単木	穂高町 宮城正福 寺	その他 公有	不明	ナギ	540	540	38	1	その他	草地・地 被類	小枝枯損	不明	不明	無	良	信仰対象あり	子宝スギ	有	2	天然記念物等(市 町村)	その他	保護樹設置	
20 464-001 [5437-26-14]	単木	安曇村 大野田	社寺	300以上	ナギ	365	365	26	18.7	1	樹林	裸地	小枝枯損 空洞あり	不明	不明	無	不良：一 部枯損	不明	ナンジャ モンジャ	不明	2	天然記念物等(都 道府県)	解説板	保護樹設置
20 466-001 [5437-36-07]	単木	三郷村	個人	不明	カマ	300		24	11	耕地 道 路 そ の 他	裸地	頭頂部幹折 れ	無	無	無	良	無	無	無	1	天然記念物等(市 町村)	樹名板	定期的な下刈り ・清掃	
20 466-002 [5437-36-17]	単木	三郷村 旧浄心寺 跡	市町村	不明	イナギ	350		23	22	公園	裸地	無	無	無	良	無	無	無	無	2	天然記念物等(市 町村)	樹名板	無	
20 466-003 [5437-26-97]	単木	三郷村 南小倉大 堂	個人	不明	ドヒガク	560		12	15	その他	裸地	大枝枯損 空洞あり	無	無	無	不良：一 部枯損	無	無	無	2	天然記念物等(市 町村)	解説板 石標	定期的な下刈り ・清掃	
20 466-004 01/02 [5437-37-01]	樹林 0.5 ha 実測:7本	三郷村 松岡治郎 左衛門宅 庭園	個人	不明	ナギ ナギ ナギ ナギ	400 490 420 320		19 21 24 24	27 26 22 17	樹林 そ の 他	裸地	無	無	無	有	良	無	無	無	2	無	無	定期的な下刈り ・清掃	
20 466-004 02/02 [5437-37-01]	樹林	三郷村 松岡治郎 左衛門宅 庭園			ナギ ナギ ナギ	520 400 320		22 25 19	20 22 22															
20 466-005 [5437-36-07]	樹林 0.1 ha 実測:3本	三郷村 南小倉	個人	不明	ドヒガク ドヒガク ドヒガク	300 430 400		14 13 16	15 21 17	樹林 そ の 他	草地・地 被類	無	無	無	有	良	無	無	無	3	無	無	定期的な下刈り ・清掃	
20 466-006 [5437-26-97]	単木	三郷村	個人	不明	ナギ	360		25	22	樹林 耕 地 そ の 他	裸地	無	無	無	有	良	無	無	無	2	無	無	定期的な下刈り ・清掃	
20 481-001 [5437-57-44]	並木	池田町 菅ノ田	社寺	300以上	ナギ イナギ イナギ ナギ	450 350 320 450				樹林														

コード番号 [3次カテゴリ]	区分	所在地、 通称名	所有者	推定樹齢 (年)	巨木測定値 樹種名	幹周 (cm)	主幹 (cm)	樹高 (m)	枝張 (m)	株立 (本)	周囲 の 状況	根元 の 状況	欠損度	動物生息 鳥 獣	着生 植物	健全 度	信仰対象	独特の 呼称	故事 伝承	視 認 性	保護制度指定	解説 板等	特記事項	
20 481-002 [5437-57-44]	単木	池田町 菅ノ田	個人		ナナ	330																		
20 481-003 [5437-57-22]	単木	池田町 平出			ナナ	320					樹林													
20 481-004 [5437-47-90]	単木	池田町 池田	社寺		ナナ	520					建物群	舗装	大枝枯損	無	無	無	不良：一 部枯損	信仰対象あり			3	無	無	無
20 482-001 [5437-46-88]	単木	松川村 神戸	個人	200~299	ナナ	304		22.5	15	1	耕地 そ の他	裸地 草 地・地 被類	無	無	無	有 良	無	神戸のナ シ	無	2	無	無	無	
20 482-002 [5437-56-17]	単木	松川村 川西	その他 公有	200~299	ナナ	370		12	21	1	道路	舗装	無	無	無	無 良	無	有	不明	1	天然記念物等(市 町村)	樹名板	薬剤散布・施肥	
20 482-003 [5437-46-77]	単木	松川村 桜沢	個人	300以上	ナナ	520		9	12.5	1	耕地 そ の他	草地・地 被類	大枝枯損	無	無	有 不良：枯 死寸前	無	桜沢のさ くら	有	3	無	解説板	支柱設置	
20 482-004 [5437-56-18]	単木	松川村 町屋	個人	200~299	ナナ	360		14.5	20	1	その他	裸地 草 地・地 被類	頭頂部折 れ 異常な コブあり	無	無	有 良	無	町屋のさ くら	不明	1	無	無	無	
20 482-005 [5437-56-17]	樹林 5 ha 実測：10本	松川村 大和田神 社	社寺		ナナ ナナ ナナ	320 310 312		35 34.5 36	10 12 12.2	1 1 1	水面	裸地	無	無	無	無 良	信仰対象あり	無	無	1	無	無	無	
20 482-006 [5437-46-68]	単木	松川村 たらの木 様	その他 公有	200~299	ナナ	530		20	16	1	樹林 耕 地 道路 水面	裸地 舗装	大枝枯損 空洞あり	無	無	有 不良：枯 死寸前	信仰対象あり 祭事あり	たらの木 様	有	2	無	解説板	保護棚設置 枯損 部の削除、枝下 ろし	
20 484-001 [5437-77-41]	単木	美麻村 大倉	個人	伝承	ナナ	440		25	20	1	建物群	草地・地 被類	無	無	無	無 良	無	大倉のイ チイ	無	3	その他制度	解説板	無	
20 484-002 [5437-77-30]	単木	美麻村 堀ノ川	個人	不明	ナナ	630		40	20	1	道路	草地・地 被類	小枝枯損	無	有	無 不良：一 部枯損	無	無	無	2	無	無	定期的な下刈り ・清掃 枯損部の 削除、枝下ろし	
20 484-003 [5437-77-21]	単木	美麻村 一宇田	個人	不明	ナナ	600		50	40	1	樹林	草地・地 被類 雑樹・そ の他低木生 育	小枝枯損	無	無	有 不良：一 部枯損	無	無	無	2	無	無	無	
20 484-004 [5437-77-21]	樹林 0.2 ha 実測：2本	美麻村 一宇田	法人等	200~299	ナナ ナナ	320 310		40	7	1	樹林	雑樹・そ の他低木生 育	無	無	無	無 良	無	無	無	3	無	無	無	
20 484-005 [5437-77-11]	樹林 0.2 ha 実測：4本	美麻村 小藤	法人等	不明	ナナ ナナ ナナ	590 460 340 310		40 50 45 45	7 7 7 7	1 1 1 1	樹林	草地・地 被類 雑樹・そ の他低木生 育	無	無	無	無 良	無	無	無	3	無	無	定期的な下刈り ・清掃	
20 484-006 [5437-67-80]	樹林 0.1 ha 実測：2本	美麻村 新行	法人等	不明	ナナ ナナ	330 300		30 30	10 10	1 1	樹林	草地・地 被類 雑樹・そ の他低木生 育	無	無	無	無 良	無	無	無	3	無	無	無	
20 484-007 [5437-67-70]	単木	美麻村 新行	個人	不明	ナナ	370		30	30	1	建物群	草地・地 被類	無	無	無	有 良	無	無	無	2	無	無	無	

コード番号 [3次メカニク]	区分	所在地、 通称名	所有者	推定樹齡 (年)	巨木測定値 樹種名	幹周 (cm)	主幹 (cm)	樹高 (m)	枝張 (m)	株立 (本)	周囲 の 状況	根元 の 状況	欠損度	動物主息 鳥 獣	着生 植物	健全 度	信仰対象	独特の 呼称	故事 伝承	視 認 性	保護制度指定	解説 板等	特記事項	
20 484-008 [5437-67-61]	単木	美麻村 二重	法人等	伝承 750	杉*	750		50	10	1	樹林	草地・地被 類 稚樹・そ の他低木生 育	大枝枯損	ナカ	無	有	不良：一 部枯損	信仰対象あり	水上神社 の大杉	無	2	その他制度	解説板	定期的な下刈り ・清掃
20 484-009 [5437-67-61]	単木	美麻村 宮村	個人	不明	杉*	750		40	10	1	樹林	草地・地被 類 ササその 他やぶ	小枝枯損	ナカ	無	有	不良：一 部枯損	無	無	3	無	無	無	
20 484-010 [5437-67-31]	単木	美麻村 大塩 栗 師堂	個人	伝承 100 0	イガク 杉*	800		40	20	1	耕地	草地・地被 類	大枝枯損 異常なコブ あり	無	ナカ	有	不良：一 部枯損	信仰対象あり	静の桜	有*	2	天然記念物等(都 道府県)	樹名板 解説板	定期的な下刈り ・清掃 枯損部の 削除、枝下ろし その他
20 485-001 [5437-76-67]	単木	白馬村 沢渡	社寺	300以上	トクハ 杉*	500		16		1	その他	舗装	大枝枯損 異常なコブ あり	不明	不明	有	不良：一 部枯損	無	無	2	天然記念物等(市 町村)	解説板	保護棚設置	
20 485-002 [5437-76-69]	樹林 0.5 ha 実測:2本	白馬村 三日市場	社寺	不明	杉* 杉*	650 320		30 30		1 2	樹林	草地・地被 類 稚樹・そ の他低木生 育 ササその 他やぶ	倒木ややあ り	不明	不明	無	良	信仰対象あり	無	無	1	無	無	定期的な下刈り ・清掃
20 485-003 [5437-76-88]	樹林 0.2 ha 実測:2本	白馬村 飯田	社寺	不明	杉* 杉*	420	310			1 2	樹林 道 路	草地・地被 類 稚樹・そ の他低木生 育 ササその 他やぶ 舗装		不明	不明	無	不良：一 部枯損	信仰対象あり	無	無	1	無	無	無
20 485-004 [5437-76-87]	単木	白馬村 飯田	不明	不明	杉*	620		35		2	樹林	草地・地被 類 稚樹・そ の他低木生 育 ササその 他やぶ 舗装	大枝枯損	不明	不明	無	不良：一 部枯損	信仰対象あり	無	無	3	無	無	定期的な下刈り ・清掃
20 485-005 [5437-76-97]	樹林 0.5 ha 実測:6本	白馬村 飯森	社寺	300以上	杉* 杉* 杉*	520 540 600 420		35 35 35 35		1 1 1 1	その他	裸地 草地・ 地被類 稚樹 ・その他低 木生 舗装	無	不明	不明	無	不良：一 部枯損	無	無	有*	2	天然記念物等(市 町村)	解説板	無
20 485-006 [5537-06-08]	樹林 0.2 ha 実測:1本	白馬村 飯森	不明	不明	杉*	360		30		1	樹林	草地・地被 類 稚樹・そ の他低木生 育	倒木ややあ り	不明	不明	無	不良：一 部枯損	信仰対象あり	無	無	2	無	無	定期的な下刈り ・清掃
20 485-007 [5437-77-90]	単木	白馬村 堀田	個人	不明	トクハ 杉*	330	260	16		2	樹林	草地・地被 類 稚樹・そ の他低木生 育 ササその 他やぶ	大枝枯損 空洞あり	不明	不明	有	不良：一 部枯損	無	無	有*	2	天然記念物等(市 町村)	解説板	定期的な下刈り ・清掃
20 485-008 [5437-77-90]	樹林 0.2 ha 推定:4本	白馬村 額方	社寺	不明	杉* 杉*	830 400		38 38		1 1	樹林	裸地 草地・ 地被類	枯損木やや あり	不明	不明	無	不良：一 部枯損	信仰対象あり	無	無	2	天然記念物等(市 町村)	無	無
20 485-009 [5537-07-00]	単木	白馬村 額方	個人	不明	ナ	720	720	14		1	耕地	草地・地被 類	無	不明	不明	無	良	無	無	無	3	天然記念物等(市 町村)	無	定期的な下刈り ・清掃

コード番号 [3次元コード]	区分	所在地、 通称名	所有者	推定樹齢 (年)	巨木測定値 樹種名	幹周 (cm)	主幹 (cm)	樹高 (m)	枝張 (m)	株立 (本)	周囲 の 状況	根元 の 状況	欠損度	動物生息 鳥 獣	着生 植物	健全 度	信仰対象	独特の 呼称	故事 伝承	視 認 性	保護制度指定	解説 板等	特記事項
20 485-010 [5537-06-18]	単木	白馬村 深空	個人	伝承	ササ	304		17	1	1	建物群	裸地	小枝枯損	不明	不明	有 不良：そ の他	無	無	無	2	無	無	無
20 485-011 [5537-06-39]	単木	白馬村 白馬町	社寺	不明	イロハグサ	400		15	2	2	樹林	草地・地被 類 雑樹・そ の他低木生 育	無	不明	不明	無 良	無	無	無	3	天然記念物等(市 町村)	解説板	定期的な下刈り ・清掃
20 485-012 [5537-06-37]	単木	白馬村 八方	個人	不明	ササ	317		21	3	3	建物群 道路	裸地 舗装	無	不明	不明	無 良	無	無	無	1	無	無	無
20 485-013 [5537-06-37]	単木	白馬村 八方	不明	300以上	ドビガソ	380	380	15	1	1	建物群 道路 其 他	裸地 舗装	小枝枯損	不明	不明	無 不良：一 部枯損	不明	無	無	3	天然記念物等(市 町村)	解説板	無
20 485-014 [5537-06-37]	樹林 0.5 ha 推定:5本	白馬村 八方	社寺	不明	ササ	1020		41	1	1	樹林	草地・地被 類 雑樹・そ の他低木生 育 ササそ の他やぶ	無	不明	不明	無 不良：一 部枯損	信仰対象あり	無	有*	2	天然記念物等(市 町村)	解説板	定期的な下刈り ・清掃
20 485-015 [5537-06-37]	単木	白馬村 八方	個人	不明	ツゲ	302					建物群 その他	裸地	無	不明	不明	有 良	無	無	無	1	無	無	無
20 485-016 [5537-06-45]	樹林 1 ha 実測:1本	白馬村 八方尾根	不明	不明	ブナ	300		30	1	1	樹林	ササその他 やぶ	無	不明	不明	無 良	無	無	無	2	不明	無	無
20 485-017 [5537-06-45]	樹林 2 ha 実測:1本	白馬村 黒菱	不明	不明	ブナ	300		25	1	1	樹林	ササその他 やぶ	枯損木やや あり	不明	不明	無 良	無	無	無	2	無	無	無
20 485-018 [5537-06-94]	樹林 1 ha 実測:4本	白馬村 猿倉	不明	不明	ブナ ブナ ブナ	337 800 305 617		30 25 25 25	1 1 1 1	1	樹林	草地・地被 類 ササそ の他やぶ	枯損木やや あり	不明	不明	有 良	無	無	無	2	不明	無	無
20 485-019 [5537-06-85]	樹林 2 ha 実測:4本	白馬村 沼尻	不明	不明	ミズナ ミズナ ブナ クハ	306 350 420 344		25 25 30 20	1 1 1 1	1	樹林	ササその他 やぶ	枯損木やや あり	イカガシ 不明	不明	無 不良：一 部枯損	無	無	無	2	無	無	無
20 485-020 [5537-07-40]	単木	白馬村 森上	不明	不明	クハ	218		18	2	2	道路 其 他	舗装	大枝枯損	不明	不明	有	無	無	無	2	無	無	無
20 485-021 [5537-07-41]	樹林 2 ha 実測:4本	白馬村 野平	不明	不明	クハ クハ クハ クハ	405 305 320		20 25 20 25	2 1 1 3	2	樹林	草地・地被 類 雑樹・そ の他低木生 育	枯損木やや あり	不明	不明	無 良	無	無	無	2	無	無	無
20 485-022 [5537-06-59]	並木 200 m 実測:2本	白馬村 切久保	不明	不明	クハ クハ	300		30 230	1 23	1 2	公園	草地・地被 類 雑樹・そ の他低木生 育 ササそ の他やぶ	枯損木やや あり	不明	不明	無 不良：一 部枯損	無	無	無	2	無	無	無
20 485-023 [5537-06-69]	樹林 0.25 ha 推定:6本	白馬村 切久保	社寺	不明	ササ ササ ササ	500 560 840		30 30 30	1 1 2	1	樹林 其 他	裸地 草地・ 地被類 雑樹 ・その他低 木生育 ササ その他やぶ	無	不明	不明	無 良	信仰対象あり	無	無	2	無	無	定期的な下刈り ・清掃



コード番号 【3次元コード】	区分	所在地 通称名	所有者	推定樹齢 (年)	巨木測定値 樹種名	幹周 (cm)	主幹 (cm)	樹高 (m)	枝張 (m)(本)	株立 谷	周囲 の 状況	根元 の 状況	欠損度	動物生態		着生 植物	健全 度	信仰対象	独特の 呼称	故事 伝承	視 認 性	保護制度指定	解説 板等	特記事項	
														鳥	獣										
20 486-024 【5537-07-70】	樹林 3 ha 実測:13本	白馬村 浅間山	不明	不明	ブナ	450		20	1	樹林	草地・地被 類 雑樹・そ の他低木生 育 ササその 他やぶ	枯損木や あり	不明	不明	有	良	無	無	無	無	3	無	無	無	
					ク	304	10	1																	
					コナ	410	20	1																	
					ナナ	470	30	1																	
20 486-001 【5537-17-53】	単木	小谷村 白山社	社寺	不明	サ*	1020		35	1	樹林 道 路	裸地 草地・ 地被類	頭頂部幹折 れ 空洞あ り	不明	不明	無	不良:一 部枯損	信仰対象あり	無	無	2	天然記念物等(都 道府県)	解説板	無		
20 486-002 【5537-17-64】	単木	小谷村 土谷諏訪 神社	社寺	不明	サ*	500		37	1	樹林	裸地 草地・ 地被類	小枝枯損	不明	不明	無	不良:一 部枯損	信仰対象あり	腰樹杉	有*	2	天然記念物等(市 町村)	樹名板			
20 486-003 【5537-27-32】	単木	小谷村	その他 公有		サ*	580		15	1	樹林	雑樹・その 他低木生育	小枝枯損 異常なコブ あり	不明	不明	無	良	信仰対象あり	乳房の木	有*	2	天然記念物等(市 町村)	樹名板			
20 486-004 【5538-20-41】	単木	小谷村	国		サ* ク ナナ	350 310 350				樹林	雑樹・その 他低木生育						無	無	無		2	自然公園(国立) 保安林・学術参 考保護等	無		
20 501-001 【5438-51-52】	単木	上山田町 三本木	社寺	200~299	ナナ ナナ	398 310		11.5 19	21 12	1 1	建物群	草地・地被 類	大枝枯損 空洞あり	無	無	無	良	無	三本木神 社のけや き	無	2	天然記念物等(市 町村)	その他	枯損部の削除、 枝下ろし	
20 501-002 【5438-51-61】	単木	上山田町 城腰	社寺	300以上	ナナ	384		26	22	1	建物群	草地・地被 類	小枝枯損	無	無	無	無	無	善徳寺の 黒松	無	2	天然記念物等(市 町村)	その他	枯損部の削除、 枝下ろし	
20 502-001 【5437-57-68】	単木	大岡村 芦の尻	社寺	300以上	ナナ	1000		25	1	公園	裸地	無	無	無	無	良	不明	無	無	無	2	無	無	無	
20 522-001 【5438-50-89】	単木	戸倉町 仙石 氏 神	個人	伝承 700	ナナ	170		18	15	1	耕地	草地・地被 類	無	無	無	無	良	信仰対象あり	無	無	無	1	無	無	無
20 522-002 【5438-51-82】	単木	戸倉町 自在神社	市町村	300以上	ナナ	360		30	15	1	樹林	草地・地被 類	小枝枯損	無	加功	無	良	信仰対象あり	天狗の松	有	1	無	解説板	薬剤散布・施肥	
20 522-003 【5438-50-98】	単木	戸倉町 羽尾 明 徳寺	社寺	300以上	サ*	480		26	22.6	1	樹林	裸地	小枝枯損	無	無	無	良	信仰対象あり	無	無	無	1	無	解説板	無
20 522-004 【5438-51-71】	単木	戸倉町 温泉	個人	200~299	ナナ	230		3.2	17	1	建物群	舗装	無	無	無	無	良	無	祭事あり	無	無	2	無	その他	定期的な下刈り ・清掃
20 522-005 【5438-61-02】	単木	戸倉町 柏玉 山 の神	その他 公有	伝承 700	ナナ	450		12	16	1	樹林	雑樹・その 他低木生育	空洞あり	無	加功	無	良	信仰対象あり	無	無	無	2	無	解説板	無
20 522-006 【5438-50-99】	単木	戸倉町 羽尾 三 島社	その他 公有	300以上	ナナ ナナ	630 590		23 23	22 24.5		樹林	草地・地被 類	大枝枯損 空洞あり	無	無	無	不良:一 部枯損	信仰対象あり	無	無	無	1	無	解説板	枯損部の削除、 枝下ろし
20 522-007 【5438-51-81】	樹林 1.8 ha 実測:2本	戸倉町 若宮	社寺	不明	サ* ナナ ナナ	490				5 5 5	樹林	ササその他 やぶ		無	無	無	良	不明	無	不明	2	無	無	無	

コード番号 [3次元コード]	区分	所在地、 通称名	所有者	推定樹齢 (年)	巨木測定値 樹種名	幹周 (cm)	主幹 (cm)	樹高 (m)	枝張 (m)	株立 (本)	周囲の 状況	根元の 状況	欠損度	動物生息 鳥 獣	着生 植物	健全 度	信仰対象	独特の 呼称	故事 伝承	視 認 性	保護制度指定	解説 板等	特記事項	
20 541-001 [5538-02-34]	樹林 0.2 ha 実測:7本	小布施町 飯田郷元 神社 飯 田郷本神 社	社寺	200~299	ナナ	310 410 320 350		25 25 25 20	15 25 15 10	1	耕地 建 物群 道 路	裸地	無	不明	無	良	信仰対象あり	無	不明	2	無	無	無	
20 541-002 [5538-02-35]	樹林 0.6 ha 実測:4本	小布施町 皇太神社	社寺	200~299	ナナ	440 400 340 310		30 25 25 20	25 30 20 10	1	樹林 公 園 建物 群 道路	裸地	無	不明	無	有	良	信仰対象あり	無	不明	2	都市公園(市町村)	無	無
20 541-003 [5538-02-55]	単木	小布施町 上下諏訪 神社	社寺	100~199	ナナ	320		20	20	1	樹林 耕 地 道路	裸地	無	不明	無	無	良	信仰対象あり	無	不明	2	無	無	無
20 541-004 [5538-02-45]	単木	小布施町 樺原神社	社寺	200~299	ナナ	520		20	15	1	樹林 耕 地 建物 群 道路	裸地	無	不明	無	無	良	信仰対象あり	不明	不明	3	無	無	無
20 541-005 [5538-02-46]	単木	小布施町 中子塚神 社	社寺	99以下	ナナ	450 430		15 15	20 20		公園 耕 地 建物 群 道路	裸地 草 地・地 被類	無	有	無	有	良	信仰対象あり	無	不明	2	無	無	無
20 541-006 [5538-02-36]	単木	小布施町 雁田水穂 神社	社寺	99以下	ナナ	340 350		15 20	18 20	1	耕地 建 物群 道 路	裸地	無	不明	無	無	良	信仰対象あり	無	不明	3	無	無	無
20 541-007 [5538-02-25]	単木	小布施町 浄光寺	社寺	99以下	イロ	340		15	10	1	樹林 耕 地 建物 群 道路	草地・地 被類	無	不明	無	有	良	無	無	不明	3	無	無	無
20 543-001 [5438-72-99]	並木 130 m 実測:1本 推定:49本	高山村 久保	社寺	300以上	ナナ	410	370	30		1	樹林	草地・地 被類 舗 装	無	無	無	無	良	無	無	無	1	天然記念物等(市 町村)	樹名板	無
20 543-002 [5538-03-01]	単木	高山村 牧	社寺	300以上	ナナ	460	400	25		1	樹林	草地・地 被類	無	無	無	有	良	無	夫婦けや き	無	3	無	無	無
20 543-003 [5538-03-12]	単木	高山村	社寺	300以上	ナナ	530	460	20		1	樹林	草地・地 被類	無	無	無	無	良	無	無	無	2	無	無	無
20 543-004 [5538-03-20]	単木	高山村 三郷	個人	300以上	ナナ	824	824	8	13.8	1	その他	草地・地 被類	大枝枯 損	無	無	有	不良:一 部枯損	無	お墓のさ くら	無	1	無	無	無
20 543-005 [5538-02-19]	単木	高山村 原宮	社寺	100~199	ナナ	338		23	15	1	樹林	雑樹・そ の他低 木生育	無	無	無	無	良	無	無	無	2	無	無	無
20 543-006 [5538-02-29]	単木	高山村 稲沢	その他 公有	300以上	イロ	693		18	12.5	1	耕地	裸地	大枝枯 損	無	無	無	良	無	稲沢のイ チョウ	無	1	無	無	無
20 543-007 [5538-02-29]	樹林 実測:3本	高山村 樹形	社寺	100~199	ナナ	319 300 335		28 20 23	16.5 15.3 22.5	1	樹林	裸地	無	無	無	無	良	無	無	無	1	無	無	無
20 543-008 [5538-02-09]	単木	高山村 二ツ石	その他 公有	200~299	ナナ	323		9	14.1	1	耕地	裸地	小枝枯 損	無	無	無	不良:一 部枯損	無	無	無	2	無	無	無

コード番号 [3次コード]	区分	所在地 通称名	所有者	推定樹齢 (年)	巨木測定値 樹種名	幹周 (cm)	主幹 (cm)	樹高 (m)	枝張 (m)	株立 (本)	周囲 の 状況	根元 の 状況	欠損度	動物生息 鳥 獣	着生 植物	健全 度	信仰対象	独特の 呼称	故事 伝承	視 認 性	保護制度指定	解説 板等	特記事項	
20 543-009 [5538-02-08]	単木	高山村 荒井原	社寺	100~199	トビガシ	327		20	20.1	1	樹林	草地・地被 類	無	無	無	良	無	無	無	2	無	無	無	
20 543-010 [5438-72-98]	樹林 実測:3本	高山村 久保	社寺	100~199	トビガシ トビガシ トビガシ	362 398 392		25 20 10	12.8 18.9 11.7	1	樹林	裸地	無	無	無	良	無	無	無	2	無	無	無	
20 543-011 [5438-72-88]	単木	高山村 水中	社寺	200~299	トビガシ	398		20	19	1	樹林	草地・地被 類	無	無	無	良	無	無	無	1	天然記念物等(市 町村)	樹名板	無	
20 543-012 [5438-72-99]	単木	高山村 赤和	その他 公有	100~199	トビガシ	392		11	12	1	耕地	裸地	大枝枯損	無	無	無	不良:一 部枯損	無	無	無	2	無	無	無
20 543-013 [5538-03-04]	単木	高山村 山田温泉	社寺	200~299	トビガシ	362		5	6	1	樹林	裸地	大枝枯損	無	無	無	不良:枯 死寸前	無	無	無	2	無	無	無
20 543-014 01/03 [5538-03-07]	樹林 実測:4本	高山村 山田牧場	市町村	100~199	ツバキ ツバキ ツバキ ツバキ	525 373 368 375		15 14 19 11	19 12 17 11	1	樹林	草地・地被 類	無	無	無	良	無	無	無	1	無	無	無	
20 543-014 02/03 [5538-03-07]	樹林 実測:4本	高山村 山田牧場	市町村	100~199	クワズミ クワズミ クワズミ クワズミ	302 327 350 312		14 17 17 15	19 14 13 13	1	樹林	雑樹・その 他低木生育	無	無	有	良	無	無	無	1	無	無	無	
20 543-014 03/03 [5538-03-07]	樹林 実測:4本	高山村 山田牧場	市町村	100~199	ツバキ ツバキ ツバキ ツバキ	430 580 335 307		8 8 12 16	13 13 13 18	1	樹林	雑樹・その 他低木生育	無	無	無	良	無	無	無	1	無	無	無	
20 561-001 [5538-13-55]	単木	山ノ内町 土橋	社寺	300以上	トビガシ トビガシ	430 390		32 30	25 20		樹林 建 物群	裸地	無	不明	不明	無	良	無	無	2	無	無	定期的な下刈り ・清掃	
20 561-002 [5538-13-55]	単木	山ノ内町 中須賀川	その他 公有	300以上	仔杓	410		25	20		建物群	裸地	無	無	無	良	無	無	無	2	無	無	定期的な下刈り ・清掃	
20 561-003 [5538-13-45]	単木	山ノ内町 中須賀川	社寺	200~299	アサギ トビガシ	460 310		30 30	10 10	2	樹林 耕 地	裸地	無	無	無	有	良	無	無	1	無	無	定期的な下刈り ・清掃	
20 561-004 [5538-13-35]	樹林 0.1 ha 実測:4本	山ノ内町 乗遇の4 水杉 乗 遇神社	社寺	300以上	トビガシ トビガシ トビガシ トビガシ	435 420 405 390		39 39 35 37			樹林	裸地	不明	不明	無	良	信仰対象あり 祭事あり	乗遇の4 本杉	無	2	天然記念物等(市 町村)	解説板	定期的な下刈り ・清掃	
20 561-005 [5538-13-33]	単木	山ノ内町 前坂	社寺	200~299	トビガシ	305		23	10		樹林 耕 地	草地・地被 類	無	無	無	良	無	無	無	1	無	無	定期的な下刈り ・清掃	
20 561-006 [5538-13-21]	単木	山ノ内町 宇木	個人	300以上	トビガシ	500		20	22		耕地 道 路	裸地	空洞あり	無	無	無	良	信仰対象あり	宇木のエ ドヒガシ	1	天然記念物等(都 道府県)	樹名板 解説板	保護御設置	
20 561-007 [5538-13-21]	単木	山ノ内町 宇木	個人	300以上	トビガシ	345		11.5	10		その他	雑樹・その 他低木生育	頭頂部幹折 れ	無	無	無	良	無	大日庵の 源平シタ レザクラ	有*	2	天然記念物等(市 町村)	解説板	定期的な下刈り ・清掃
20 561-008 [5538-13-21]	単木	山ノ内町 宇木	個人	300以上	アサギ	365		14	25		耕地	草地・地被 類	空洞あり 異常なコブ あり	無	無	無	良	タブーあり	熊野宮の ナシノ木	無	1	天然記念物等(市 町村)	解説板	定期的な下刈り ・清掃

コード番号 [3次メソッド]	区分	所在地 通称名	所有者	推定樹齢 (年)	巨木測定値 樹種名	幹周 (cm)	主幹 (cm)	樹高 (m)	枝張 (m)	株立 (本)	周囲 の 状況	根元 の 状況	欠損度	動物生息 鳥 獣	着生 植物	健全 度	信仰対象	独特の 呼称	故事 伝承	視 認 性	保護制度指定	解説 板等	特記事項	
20 561-009 [5538-13-22]	樹林 0.05 ha 実測:1本	山ノ内町 宇木	社寺	200~299	カヌナ		310	20	10		樹林	雑樹・その他 低木生育	無	不明	不明	無	良	信仰対象あり 祭事あり	八柱神社 の社ソウ	不明	1	天然記念物等(市 町村)	解説板	定期的な下刈り ・清掃
20 561-010 [5538-13-12]	単木	山ノ内町 宇木	個人	300以上	ドヒガシ		500	20	30		建物群 その他	草地・地被 類	異常なコブ あり	無	無	無	良	無	無	無	2	無	無	定期的な下刈り ・清掃
20 561-011 [5538-13-12]	単木	山ノ内町 宇木	個人	200~299	カヌナ カヌナ カヌナ		380 300 300	20 20 20	30 30 30		建物群	草地・地被 類 その他	無	無	無	無	良	無	無	無	1	無	無	無
20 561-012 [5538-13-02]	単木	山ノ内町 本郷	社寺	200~299	カヌナ		480	30	20			草地・地被 類	空洞あり	無	無	有	良	無	無	無	1	無	無	定期的な下刈り ・清掃
20 561-013 [5538-13-02]	単木	山ノ内町 本郷	個人	300以上	ドヒガシ		400	6	10		耕地 そ の他	草地・地被 類	大枝枯損 異常なコブ あり	無	無	有	不良:一 部枯損	本郷東町 古墳	不明	2	無	無	無	定期的な下刈り ・清掃
20 561-014 [5538-13-02]	単木	山ノ内町 本郷	個人	200~299	カヌナ カヌナ		330 330	30 30	20 25		公園 耕 地	草地・地被 類 ササそ の他やぶ	大枝枯損	無	無	無	良	無	本郷緑林	無	1	無	無	無
20 561-015 [5538-13-13]	樹林 0.1 ha 実測:3本	山ノ内町 横倉 諏 訪社	社寺	200~299	カヌナ カヌナ カヌナ		310 321 305	30 28 34			耕地 道 路	草地・地被 類 雑樹・そ の他低木生 育	無	不明	不明	無	良	信仰対象あり 祭事あり		不明	1	天然記念物等(市 町村)	解説板	定期的な下刈り ・清掃
20 561-016 [5538-13-03]	樹林 0.1 ha 実測:3本	山ノ内町 上条 上 条神社	社寺	200~299	カヌナ カヌナ カヌナ		480 310 360	30 25 30	25 25 20		樹林 耕 地	裸地 草地・ 地被類	無	カヌナ	無	無	良	信仰対象あり 祭事あり	無	無	1	無	無	定期的な下刈り ・清掃
20 561-017 [5538-03-83]	単木	山ノ内町 座王山	その他 公有	200~299	カヌナ		420	20.2	30		建物群 道路	舗装	無	無	無	無	良	信仰対象あり 祭事あり	雨含の松	有*	2	天然記念物等(市 町村)	解説板	定期的な下刈り ・清掃
20 561-018 [5538-03-73]	単木	山ノ内町 佐野 佐 野神社	社寺	200~299	カヌナ		320	23	15		耕地	草地・地被 類	無	無	無	無	良	信仰対象あり	無	無	1	無	無	定期的な下刈り ・清掃
20 561-019 [5538-03-72]	単木	山ノ内町 藤宮	社寺	200~299	カヌナ		330	25	15		耕地	草地・地被 類	無	無	無	無	無	無	無	無	1	無	無	定期的な下刈り ・清掃
20 561-020 [5538-03-62]	単木	山ノ内町 菅	社寺	300以上	ドヒガシ		340	8	20		樹林 道 路	裸地	異常なコブ あり	無	無	有	良	無	無	無	2	無	無	定期的な下刈り ・清掃
20 561-021 [5538-03-52]	単木	山ノ内町 菅	その他 公有	200~299	ドヒガシ		330	10	25		建物群 道路	裸地	大枝枯損 空洞あり	無	無	無	不良:一 部枯損	無	無	無	2	無	無	無
20 561-022 [5538-03-52]	単木	山ノ内町 菅	個人	300以上	イナ		417	13.7	30		耕地 道 路	草地・地被 類	無	無	無	無	良	無	菅のトガ	不明	2	天然記念物等(市 町村)	解説板	定期的な下刈り ・清掃
20 561-023 [5538-04-80]	単木	山ノ内町 志賀高原	法人等	300以上	サナ		860	25	20		樹林	雑樹・その他 低木生育	頭頂部幹折 れ	不明	無	無	良	無	一の瀬の シナノキ	無	1	天然記念物等(市 町村) 自然公園(国 立)	解説板	定期的な下刈り ・清掃
20 561-024 01/02 [5538-03-65]	樹林 2 ha 実測:6本	山ノ内町 電神宮	その他 公有	不明	カヌナ カヌナ カヌナ カヌナ		387 325 415 387	25	15 20 30 20	1 2 1 2	樹林	雑樹・その他 低木生育	枯損木やや あり	不明	不明	無	良	無	無	無	2	天然記念物等(市 町村)	無	無

コード番号 [3次元コード]	区分	所在地、 通称名	所有者	推定樹齢 (年)	巨木測定値 樹種名	幹周 (cm)	主幹 (cm)	樹高 (m)	株 立 (本)	周囲 の 状況	根元 の 状況	欠損度	動物生息 鳥 獣	寄生 植物	健全 度	信仰対象	独特の 呼称	故事 伝承	視 認 性	保護制度指定	解説 板等	特記事項	
20 561-024 [5538-03-65]	樹林	山ノ内町 竜神宮			シナ シナ	490 322		20 20	2 1														
20 562-001 [5538-23-43]	単木	木島平村 和栗三 尺坊	社寺	不明	イロ	718	718	30	1	樹林	裸地 その他	大枝枯損 異常なコブ あり	不明	不明	有 良	信仰対象あり	最光寺の 大イチョ ウ	有*	1	天然記念物等(市 町村)	解説板	枯損部の削除、 枝下ろし	
20 562-002 [5538-23-33]	並木 300 m 実測:3本	木島平村 稲荷	社寺	200~299	カサ カサ カサ	372 320 300		25 25 25		樹林 道 路	稚樹・そ 他低木生 育	枯損木やや あり	不明	不明	有 不良:病 虫害	無	無	無	1	天然記念物等(市 町村)	解説板	薬剤散布・施肥	
20 562-003 [5538-23-36]	単木	木島平村 馬曲白石	個人	300以上	カサ	370		25		耕地 そ の他	裸地	小枝枯損	不明	不明	無 良	無	無	有*	2	天然記念物等(市 町村)	解説板	無	
20 562-004 [5538-23-23]	単木	木島平村 高石	社寺	200~299	カサ	300				道路 そ の他	裸地 舗装	無	不明	不明	無 良	無	無	無	3	天然記念物等(市 町村)	解説板	無	
20 562-005 [5538-23-13]	並木 100 m 実測:1本	木島平村	社寺	100~199	カサ	300		32		樹林 道 路	草地・地 被類	枯損木やや あり	不明	不明	無	無	無	無	2	天然記念物等(市 町村)	解説板	無	
20 562-006 [5538-23-04]	単木	木島平村 御魂山	市町村	300以上	カサ カサ	452		26		樹林	ササその他 やぶ	大枝枯損 小枝枯損 異常なコブ あり	不明	不明	有 不良:一 部枯損	無	神代桜	無	2	天然記念物等(市 町村)	解説板	無	
20 562-007 [5538-13-94]	単木	木島平村 部谷江	社寺	不明	カサ カサ	314 300		30 30		樹林	ササその他 やぶ		不明	不明	有 良	無	無	有	2	天然記念物等(市 町村)	解説板	無	
20 562-008 [5538-23-02]	並木 実測:1本	木島平村 中町	社寺	200~299	カサ	330		34		樹林 耕 地 道路	裸地 舗装	枯損木やや あり	不明	不明	無 不良:一 部枯損	無	無	無	2	天然記念物等(市 町村)	解説板	無	
20 562-009 [5538-13-92]	並木 実測:1本	木島平村 西町	社寺	200~299	カサ	325		32		樹林 耕 地 道路	草地・地 被類 舗装	枯損木やや あり	不明	不明	有 良	無	無	無	1	天然記念物等(市 町村)	解説板	無	
20 562-010 [5538-14-90]	樹林 実測:7本	木島平村 カヤノ平	国	不明	シナ シナ シナ ケリカサ	528 518 408 350		15 15 15 15	2 2 1 1	樹林 道 路 そ の他	草地・地 被類	枯損木多い	不明	不明	無 不良:一 部枯損	無	無	不明	1	無	無	その他	
20 562-011 [5538-14-92]	単木	木島平村 カヤノ平	国	不明	シナ	770		20	20	樹林 道 路	草地・地 被類 ササ その他や ぶ	大枝枯損	不明	不明	有 不良:一 部枯損	信仰対象あり	山の神	不明	1	無	無	定期的な下刈り ・清掃	
20 562-012 [5538-23-22]	樹林 実測:4本	木島平村 豊足穂神 社	社寺	不明	カサ カサ カサ カサ	535 430 368 366		25 25 25 15	30 20 15 15	1 1 1 2	樹林	裸地	無	不明	不明	無 良	信仰対象あり	不明	有*	1	無	解説板	無
20 562-013 [5538-14-90]	単木	木島平村 カヤノ平	国	100~199	カサ シナ	310 410				樹林	草地・地 被類 稚樹・ その他低 木生 育	大枝枯損			有	無	無	無			その他制度		
20 562-014 [5538-14-92]	樹林 101.27 ha 実測:118本	木島平村 カヤノ平	国	100~199	カサ シナ カサ	350 380 380				樹林	稚樹・そ 他低木生 育 ササそ の他 やぶ	枯損木やや あり			有 不良:一 部枯損	無	無	無	2	保安林・学術参 考保護等	無		

コード番号 [3次元コード]	区分	所在地、 通称名	所有者	推定樹齢 (年)	巨木測定値 樹種名	幹周 (cm)	主幹 (cm)	樹高 (m)	枝張 (m)	株立 (本)	周囲の 状況	根元の 状況	欠損度	動物生息 鳥 獣	着生 植物	健全 度	信仰対象	独特の 呼称	故事 伝承	視 認 性	保護制度指定	解説 板等	特記事項	
20 563-001 [5538-33-24]	単木	野沢温泉 平林	その他 公有	不明	柿*	425	425	30		1	樹林	裸地	小枝枯損	無	無	有	良	無	國中平の 大スギ	不明	2	天然記念物等(市 町村)	解説板	
20 563-002 [5538-33-35]	単木	野沢温泉 虫生矢垂	その他 公有	不明	カブ	372	372	10		1	樹林 道 路	裸地 草地・ 地被類 雑樹 ・その他低 木生育 舗装	小枝枯損 下部幹折れ	無	無	有	良	不明	観音堂の 赤松	不明		天然記念物等(市 町村)	解説板	
20 563-003 [5538-33-24]	単木	野沢温泉 平林	個人	不明	カガシ	328		20		1	建物群	草地・地被 類 その他	下部幹折れ 異常なコ ブあり	無	無	無	良	無			2	天然記念物等(市 町村)	解説板	
20 563-004 [5538-33-06]	単木	野沢温泉 豊郷温泉	その他 公有	不明	柿*	535		30		1	樹林 建 物群	裸地 舗装	無	無	無	良	信仰対象あり	湯沢神社 の大スギ	不明	2	天然記念物等(市 町村)	解説板		
20 563-005 [5538-33-06]	単木	野沢温泉 豊郷温泉	その他 公有		柿*	830		15		1	樹林 建 物群	裸地 舗装	大枝枯損 空洞あり	無	無	無	不良：そ の他	信仰対象あり	お宮の大 クヤキ	不明	3	天然記念物等(市 町村)	解説板	枯損部の削除、 枝下ろし
20 563-006 [5538-33-28]	樹林 1.70 ha 実測:8本	野沢温泉	国	100~199	ブナ	410					樹林	雑樹・そ の他低木生 育 ササその他 やぶ				有	無	無	無	3	無	無		
20 582-001 [5538-02-40]	単木	豊野町 長秀院	社寺	伝承 400	柿*	570	570	17	30	1	樹林 耕 地 道路	舗装	頭頂部幹折 れ 空洞あ り	カブ	有	無	良	信仰対象あり	無	不明	1	無	無	定期的な下刈り ・清掃
20 582-002 [5538-02-40]	単木	豊野町 北石	個人	300以上	カブ	320	320	20	20	1	耕地 道 路 水面	裸地	無	不明	不明	無	良	信仰対象あり 不明	不明	不明	2	無	無	定期的な下刈り ・清掃
20 582-003 [5538-02-42]	単木	豊野町 多賀神社	社寺	300以上	シダレ 柿*	360 485	360 485	20 20	20 25	1 1	樹林	裸地 舗装	大枝枯損	不明	不明	無	不良：一 部枯損	無	無	不明	1	無	無	定期的な下刈り ・清掃
20 582-004 [ ]	樹林 1.5 ha 実測:4本	豊野町 正見寺	社寺	300以上	柿* 柿* 柿* 柿*	320 320 340 310	320 320 340 310	20 20 20 20	20 20 22 10	1 1 1 1	樹林 道 路	舗装	枯損木やや あり	不明	不明	無	良	信仰対象あり	無	無	1	無	無	定期的な下刈り ・清掃 枯損部の 削除、枝下ろし
20 582-005 [5538-02-74]	単木	豊野町 豊沢学校	その他 公有	300以上	柿* カシ	407 300	407 300	20 10	15 1	1 1	道路 水 面 その他	舗装	大枝枯損 空洞あり	カブ	有	有	不良：枯 死寸前 一部枯損	無	無	不明	1	無	無	定期的な下刈り ・清掃
20 582-006 [5538-02-71]	樹林 4 ha 実測:1本	豊野町 つつじ山	その他 公有	伝承 400	カブ	402	402	15	20	1	樹林 公 園	裸地 雑樹・ その他低木 生育	無	不明	不明	無	良	信仰対象あり 祭事あり	シイデの 木	有	1	都市公園(市町村 )	石標	無
20 583-001 [5538-20-08]	単木	信濃町	国		ブナ	310					樹林							信仰対象あり	山ノ神			無	無	
20 584-001 01/02 [5538-01-76]	並木 実測:8本	牟礼村 高岡神社	社寺	300以上	柿* 柿* 柿* 柿*	490 430 350 670	490 430 350 670	37 42 38 37		1 1 1 1	樹林 そ の他	裸地	枯損木やや あり	カブ	不明	無	不良：一 部枯損	信仰対象あり 祭事あり	有	不明	1	天然記念物等(市 町村) 自然公園		支柱設置
20 584-001 02/02 [5538-01-76]	並木 実測:6本	牟礼村 高岡神社	社寺	300以上	柿* 柿* 柿* 柿*	320 305 280 370	320 305 280 370	37 38 38 36		1 1 1 1	その他	裸地	枯損木やや あり	カブ	不明	無	不良：一 部枯損	信仰対象あり 祭事あり	有	不明	1	天然記念物等(市 町村)	解説板	支柱設置

コード番号 [3次カテゴリー]	区分	所在地、 通称名	所有者	推定樹齢 (年)	巨木測定値 樹種名	幹周 (cm)	主幹 (cm)	樹高 (m)	枝張 (m)(本)	株立 (本)	周囲 の 状況	根元 の 状況	欠損度	動物生息 鳥 獣	着生 植物	健全 度	信仰対象	独特の 呼称	故事 伝承	視 認 性	保護制度指定	解説 板等	特記事項
20 586-001 [5438-70-96]	単木	戸隠村 下内	社寺	300以上	トビヒツ	410	410	14	3	1	その他	裸地	無	無	無	良	無	建代の桜	無	3	無	無	無
20 586-002 [5538-00-06]	単木	戸隠村 土合	個人	不明	ナナ	450	450	20	5	1	道路	草地・地被 類	無	無	無	良	無	無	無	2	無	無	無
20 586-003 [5438-70-85]	単木	戸隠村 平出	個人	300以上	仔イ 仔イ	640 645	640 645	14 19	10 10	1	耕地	草地・地被 類	小枝枯損	無	無	良	信仰対象あり	夫婦トガ	無	3	無	解説板	無
20 586-004 [5438-70-94]	樹林 0.1 ha 実測:2本	戸隠村 中部	社寺	300以上	ナナ ナナ	530 580	530 580	35 35	2 2	1	その他	裸地	無	無	無	良	無	無	無	1	無	無	無
20 586-005 [5538-00-04]	樹林 0.1 ha 実測:1本	戸隠村 追通西組	社寺	300以上	ナナ	400	400	30	2	1	その他	裸地	無	無	無	良	無	無	無	1	無	無	無
20 586-006 [5538-00-14]	単木	戸隠村 田頭	社寺	300以上	ナナ	860	860	45	2	1	その他	舗装	無	無	無	良	無	岩屋観音 堂の大杉	有*	3	無	解説板	無
20 586-007 [5538-00-15]	単木	戸隠村 町	社寺	300以上	ナナ ナナ	600 530	600 530	23 23	2 2	1	耕地	草地・地被 類	頭頂部幹折 れ	無	無	不良:一 部枯損	無	鎮守の大 杉	無	1	無	解説板	無
20 586-008 [5538-00-35]	単木	戸隠村 母袋	個人	300以上	カマ	350	350	20	30	1	耕地	草地・地被 類	無	無	無	良	無	無	有*	1	無	解説板	無
20 586-009 [5538-00-37]	樹林 0.3 ha 実測:9本	戸隠村 横道	社寺	300以上	ナナ					5	樹林	草地・地被 類	無	無	無	良	無	無	無	1	無	無	無
20 586-010 [5538-00-37]	単木	戸隠村 大中	不明	300以上	カマ	1100	1100	25	25	1	その他	草地・地被 類	小枝枯損	無	無	良:一部 枯損	無	柱の木	有*	1	無	解説板	無
20 586-011 [5538-00-65]	樹林 0.1 ha 実測:1本	戸隠村 上楠川	社寺	300以上	ナナ	300	300	20	2	1	その他	裸地	無	無	無	良	無	無	無	1	無	無	無
20 586-012 [5538-00-76]	樹林 0.5 ha 実測:10本	戸隠村 宝光社	社寺	300以上	ナナ					5	その他	ササその他 やぶ	無	無	無	無	無	無	無	1	無	無	無
20 586-013 [5538-00-76]	単木	戸隠村 中社日ノ 御子社	社寺	不明	ナナ	600	600	20	15	1	その他	草地・地被 類	無	無	無	良	無	無	無	2	無	無	無
20 586-014 [5538-00-76]	樹林 0.1 ha 実測:8本	戸隠村 中社日ノ 御子社	社寺	300以上	ナナ					5	樹林	草地・地被 類	無	無	無	良	無	無	無	1	無	無	無
20 586-015 [5538-00-76]	単木	戸隠村 中社神道	個人	300以上	ナナ	460	460	25	4	1	樹林	ササその他 やぶ	無	無	無	良	無	無	無	2	無	無	無
20 586-016 [5538-10-06]	単木	戸隠村 越水	国	不明	ミナ	470	470	20	25	1	樹林	ササその他 やぶ	無	無	無	良	無	無	無	2	無	無	無
20 586-017 [5538-10-06]	樹林 70 ha 実測:2本	戸隠村 森林植物 園	国	不明	クマ	350					樹林	ササその他 やぶ	無	無	無	良	無	無	無	2	無	無	無

コード番号 [3次メッシュコード]	区分	所在地、 通称名	所有者	推定樹齢 (年)	巨木測定値 樹種名	幹周 (cm)	主幹 (cm)	樹高 (m)	枝張 (m)	立 (本)	周囲 の 状況	根元 の 状況	欠損度	動物生息 鳥 獣	着生 植物	健全 度	信仰対象	独特の 呼称	故事 伝承	視 認 性	保護制度指定	解説 板等	特記事項
20 586-018 [5538-00-87]	単木	戸隠村 中社	社寺	300以上	杉*					3	その他	裸地	無 空洞あり	無	無	無	無	三本杉	有*	1	無	解説板	無
20 586-019 [5538-00-87]	樹林 0.5 ha 実測:5本	戸隠村 中社	社寺	300以上	杉*					5	樹林	裸地 ササその他やぶ	無	無	無	無	無	無	無	1	無	無	無
20 586-020 [5538-10-06]	樹林 70 ha 実測:5本	戸隠村 奥社参道	社寺	不明	杉*					5	樹林	ササその他やぶ	倒木ややあり	無	無	無	無	無	無	2	無	無	無
20 586-021 [5538-10-15]	並木 500 m 推定:179本	戸隠村 奥社参道	社寺	300以上	杉*					5	樹林 道路	草地・地被類 ササその他やぶ	無	有	有	無	無	奥社杉並木	無	2	無	解説板	無
20 587-001 [5538-00-62]	樹林 0.1 ha 実測:1本	鬼無里村 大平加 来様	その他 公有	200~299	カブ	450	450	50	40	1	樹林	草地・地被類	無	無	無	無	無	如来様の かつら	有*	2	無	無	無
20 587-002 [5538-00-52]	単木	鬼無里村 山角観音 堂	その他 公有	300以上	トビガン	370	370	40	20	1	樹林	草地・地被類	小枝枯損	無	無	有	無	観音様の 桜	有*	1	無	無	無
20 587-003 [5538-00-53]	樹林 0.1 ha 実測:1本	鬼無里村 中田	その他 公有	200~299	ヒメマ	350	350	40	10	1	樹林	草地・地被類	無	無	無	無	無	無	無	3	その他制度	無	無
20 587-004 [5538-00-52]	樹林 0.1 ha 実測:1本	鬼無里村 峠	その他 公有	300以上	カブ	550	550	40	30	1	樹林 耕地	草地・地被類	無	無	無	無	無	無	無	1	その他制度	その他	無
20 587-005 [5538-00-32]	樹林 0.2 ha 実測:1本	鬼無里村 押出し 皇大神社	社寺	300以上	ナリ ナリ	450 400	450 400	35 35	20 20	1 1	樹林	裸地	無	無	有	無	無	無	無	1	その他制度	無	無
20 587-006 [5538-00-41]	単木	鬼無里村 子安大神	その他 公有	300以上	イイ	650	650	20	20	1	樹林	草地・地被類	小枝枯損 空洞あり	無	無	無	無	無	無	2	天然記念物等(都 道府県)	解説板 石標	保護網設置
20 587-007 [5538-00-31]	樹林 0.3 ha 実測:1本	鬼無里村 才又 諏 訪神社	社寺	200~299	杉*	450	450	40	15	1	樹林	裸地	無	有	無	無	無	諏訪様の 杉	無	2	その他制度	無	無
20 587-008 [5538-00-31]	単木	鬼無里村 高橋	その他 公有	200~299	トビガン	350	350	13	15	1	樹林	草地・地被類 舗装	無	無	無	有	無	無	無	1	その他制度	その他	無
20 587-009 [5538-00-21]	樹林 0.1 ha 実測:1本	鬼無里村 上新倉 荒倉山神 社	その他 公有	200~299	ナリ	450	450	30	30	1	樹林	裸地	無	無	無	無	無	無	無	2	その他制度	その他	無
20 587-010 [5537-07-09]	01/02 樹林 0.5 ha 実測:1本	鬼無里村 祖山 白 鬚神社	社寺	200~299	ナリナリ	430	430	50	10	1	樹林	裸地	無	無	無	無	無	無	有*	2	その他制度	無	無



コード番号 [2次メッシュ]・1	区分	所在地, 通称名	所有者	推定樹齢 (年)	巨木測定値 樹種名	幹周 (cm)	主幹 (cm)	樹高 (m)	枝張 (m)	株 立 (本)	周囲 の 状況	根元 の 状況	欠損度	動物生息 鳥 獣	着生 植物	健全 度	信仰対象	独特の 呼称	故事 伝承	視 認 性	保護制度指定	解説 板等	特記事項	
20 587-010 [5537-07-09]	樹林 0.5 ha 実測:1本	鬼無里村 祖山	社寺	300以上	ナナ	450	450	35	30	1	樹林	草地・地被 類		無	無	有	良	信仰対象あり 祭事あり	無	有*	2	その他制度	その他	無
20 587-011 [5537-07-27]	単木	鬼無里村 東京	社寺	200~299	ナナ	300	300	40	10	1	樹林	草地・地被 類	無	無	無	良	無	無	無	2	その他制度	無	無	
20 587-011 [5537-07-27]	樹林 0.3 ha 実測:1本	鬼無里村 東京 加 茂神社	社寺	300以上	ナナ*	600	600	45	10	1	樹林	草地・地被 類		無	有	良	信仰対象あり 祭事あり	無	有*	2	その他制度	その他	無	
20 587-012 [5537-07-06]	樹林 0.1 ha 実測:1本	鬼無里村 南浦	その他 公有	200~299	ナナ	350	350	20	15	1	樹林	草地・地被 類		無	無	良	信仰対象あり	無	無	2	その他制度	その他	無	
20 587-013 [5537-17-49]	樹林 585 ha 定:263本	鬼無里村 市町村	市町村	300以上	ナナ	230	230	28	20	1	樹林	ササその他 やぶ		材刈,ア カウ,イ マ,カ シビ	有	良	無	無	無	1	風致地区・緑地 保全地区等	樹名板 解説板	支柱設置 定期的 な下刈り・清掃 その他	
20 587-014 [5538-10-60]	樹林 0.3 ha 実測:50本	鬼無里村 堂津	国	300以上	ナナ*	340	340	25	10	1	樹林	草地・地被 類		不明	不明	無	良	無	無	無	1	無	無	無
20 588-001 [5438-70-60]	単木	小川村 富士の位	社寺	300以上	ナナ	300	300	15	14	1	建物群	裸地	空洞あり	不明	無	無	良	信仰対象あり	富士の位	2	天然記念物等(市 町村)	樹名板	無	
20 588-002 [5437-77-47]	単木	小川村	個人	不明	ナナ	350	350	10	15	1	道路	草地・地被 類	空洞あり	無	無	無	不良:枯 死寸前	信仰対象あり	有	有	3	天然記念物等(市 町村)	樹名板	無
20 588-003 [5437-77-27]	単木	小川村	個人	不明	ナナ	400	400	12	14	1	樹林	雑樹・その 他低木生 育	無	無	無	良	無	無	無	1	無	無	無	
20 588-004 [5437-77-25]	単木	小川村	市町村	300以上	ナナ*	500	500	16	9	1	公園	裸地	頭頂部幹折 れ	不明	無	無	不良:一 部枯損	無	有	有	1	無	樹名板	無
20 588-005 [5437-77-78]	単木	小川村	社寺	300以上	ナナ	380		40	10	1	耕地	裸地	無	有	無	無	不良:一 部枯損	無	有	無	1	天然記念物等(市 町村)	その他	無
20 588-006 [5437-77-74]	単木	小川村	社寺	300以上	ナナ*	500		40	10	1	建物群	裸地	小枝枯損	不明	不明	無	不良:一 部枯損	信仰対象あり	有	無	2	天然記念物等(市 町村)	その他	無
20 588-007 [5437-77-85]	単木	小川村	個人	300以上	ナナ	450		30	10	1	樹林	草地・地被 類 雑樹・そ の他低木生 育	無	不明	不明	無	良	無	有	無	2	天然記念物等(市 町村)	その他	無
20 588-008 [5437-77-17]	単木	小川村	個人	300以上	ナナ	300		14	10	1	建物群	裸地 草地・ 地被類	無	無	不明	良	無	有	不明	2	天然記念物等(市 町村)	その他	無	
20 589-001 [5438-70-64]	単木	中条村	社寺	300以上	ナナ*	1105		35	20	1	公園	裸地	無	無	無	良	信仰対象あり 祭事あり	有	不明	1	天然記念物等(都 道府県)	樹名板	保護欄設置	
20 601-001 [5538-12-54]	樹林 0.2 ha 実測:3本	豊田村	社寺	300以上	ナナ* ナナ* ナナ*	350 400 500		25 30 30	3 1 2		耕地	裸地 草地・ 地被類		無	無	無	良	無	無	無	1	天然記念物等(市 町村)	無	支柱設置 定期的 な下刈り・清掃

コード番号 [3次メッシュコード]	区分	所在地、 通称名	所有者	推定樹齢 (年)	巨木測定値 樹種名	幹周 (cm)	主幹 (cm)	樹高 (m)	枝張 (m)(本)	株立 (本)	周囲 の 状況	根元 の 状況	欠損度	動物生息 鳥 獣	着生 植物	健全度	信仰対象	独特の 呼称	故事 伝承	視 認 性	保護制度指定	解説 板等	特記事項
20 601-002 [5538-12-15]	樹林 0.2 ha 実測:1本	豊田村	社寺	300以上	L片	330		20		1	耕地	裸地 草地・ 地被類	無	無	無	良	無	無	無	1	天然記念物等(市 町村)	無	支柱設置 定期的 な下刈り・清掃
20 601-003 [5538-02-95]	樹林 実測:12本	豊田村	個人	不明	ナナ ナナ ナナ L片	425 382 385 390		25 25 25 25	20 20 20 20		耕地	草地・地被 類	無	不明	不明	良	無	不明	有	2	その他制度	無	無
20 602-001 [5538-34-74]	単木	栄村	個人	200~299	ナナ	302		23		1	道路	草地・地被 類	無	無	無	良	無	無	無	2	無	無	無
20 602-002 [5538-34-73]	単木	栄村	個人	200~299	ナナ	301		17		1	道路	裸地	下部幹折れ	無	無	良	無	無	無	3	無	無	無
20 602-003 01/02 [5538-34-73]	並木 実測:5本	栄村 箕 作	社寺	300以上	ナナ ナナ ナナ ナナ	351 352 442 480		29 30 31 31		1 1 1 1	樹林	裸地	枯損木やや あり	無	無	良	無	無	無	1	無	無	無 定期的な下刈 り・清掃
20 602-003 02/02 [5538-34-73]	並木 実測:5本	栄村 箕 作	社寺	300以上	ナナ	375		30		1	樹林	裸地	枯損木やや あり	無	無	良	無	無	無	1	無	無	無 定期的な下刈 り・清掃
20 602-004 [5538-34-63]	並木 実測:3本	栄村 月 岡	その他 公有	300以上	ナナ ナナ ナナ	401 370 360		23 17 17		1 1 1	樹林	裸地 草地・ 地被類	枯損木やや あり	無	無	良	信仰対象あり	無	無	2	無	無	無
20 602-005 [5538-34-46]	単木	栄村 原 向	個人	300以上	ナナ	304		12		1	耕地	草地・地被 類	大枝枯損 空洞あり	無	無	不良:一 部枯損	信仰対象あり	登壇の松	無	2	無	無	無
20 602-006 01/03 [5538-34-16]	樹林 0.5 ha 実測:12本	栄村 北 野	社寺	300以上	ナナ ナナ ナナ ナナ	470 570 318 355		23 25 22 23		1 1 1 1	樹林	裸地 草地・ 地被類	枯損木やや あり	無	無	良	無	無	無	1	無	無	無
20 602-006 02/03 [5538-34-16]	樹林 0.5 ha 実測:12本	栄村 北 野	社寺	300以上	ナナ ナナ ナナ ナナ	429 304 315 353		25 23 24 24		1 1 1 1	樹林	裸地 草地・ 地被類	枯損木やや あり	無	無	良	無	無	無	1	無	無	無
20 602-006 03/03 [5538-34-16]	樹林 0.5 ha 実測:12本	栄村 北 野	社寺	300以上	ナナ ナナ ナナ ナナ	360 318 305 311		24 23 23 23		1 1 1 1	樹林	裸地 草地・ 地被類	枯損木やや あり	無	無	良	無	無	無	1	無	無	無
20 602-007 [5538-44-12]	樹林 60 ha 実測:4本 推定:15本	栄村 野 々海	国		ナナ ナナ ナナ ナナ	300 312 350 350		21 21 22 23		1 1 1 1	樹林	ササその他 やぶ	枯損木やや あり	ナカウ ン	有	良	無	無	無	2	風致地区・緑地 保全地区等	無	無
20 602-008 [5538-24-04]	樹林 57.96 ha 推定:27本	栄村 カ ノヤ平	国	100~199	ナナ ナナ	310 380					樹林	雑樹・その 他低木生育 ササその他 やぶ			有	無	無	無	無		保安林・学術参 考保護等	無	

## 2.2 故事・伝承一覧表

(コード番号)	(内容)
20 204001	昔、芽ぶきの状態からその年の作物の豊凶を占ったといわれ、そのため陽気木といわれ、大切にされてきた。
20 204003	空海和尚が衆生斉度のため、護摩供養ののとき植えられた。
20 204007	諏訪氏が大阪の陣に出陣した折の戦勝記念樹。
20 204009 01/02	江戸慶長年間に用材として植えた。
20 205002	仁和年間に清秀法印の手で植えられたもの。
20 205005	室町時代、飯田城主坂西由政が正永寺を創建した際、庭木として植えられたもの。
20 205010	長姫寺に植えてあった樹。
20 206001	大樹は人を育てる。
20 206006	弘法大師が杉の木の下に宝を埋める。
20 206008 01/02	高島藩主が大阪夏の陣の際、持ち帰る。
20 206008 02/02	高島藩主が大阪夏の陣の際、持ち帰る。
20 207026	小学校の開学記念樹。
20 208003	旧中仙道、武将の目標木であった。
20 209012	水月庵跡。
20 210003	日本武尊が東夷を討征して帰路立ちよった際に、この木の下でもてなされた。
20 210004	長春寺再建の記念樹。
20 210011	この松の根元に芭蕉の句碑が立ててあるため「芭蕉の松」と呼ばれる。
20 213008	約130年前に当時16才の小林…が植えたもの。
20 321001	樹齢800年と伝えられる。
20 345012	長篠の戦で戦死した信綱の鎧・兜を埋めた上に植えた桜である。
20 349001	子宝、家庭円満。
20 361001	丑三ッ時枝を三寸下げて眠り、いびきが聞こえる。枝を広げた様子が寝入っている。夜泣き封じ。
20 361005	この桜が咲くと苗間づくりにかかる。
20 384005	かやの木の地上2mの樹間、長さ15m直径30cmの一本の杉の木が生えている。かやの木がふところに杉を抱きかかえているところからこのように呼ばれている。
20 386001	呼吸を止めたまま幹の周りを7回廻ると青坊主が現れる。
20 403004	源頼朝祈願寺として3本寄進内1本。
20 403015	昭和初期校庭に植樹。
20 407003	男杉と女杉の伝説。
20 407006	源義経が馬をつないだ。
20 407007	日本武尊の伝説。
20 410001	虫歯治療。
20 484010	静御前のついていたツエが発生の元。
20 485005	寺院創建時の植樹との伝承。
20 485007	木が切られそうになったが中止された故事。

(コード番号)

(内容)

20 485014	神社創建時の植樹との伝承。
20 486002	神様が樹上に登って腰掛ける。
20 486003	安産祈願。(特に乳が出るように)
20 561007	最初赤白2本が植生していた事が名の由来。
20 561017	安産の神。
20 562001	三尺坊旧跡。
20 562003	道祖神神木。
20 562012	相生の松。
20 586006	平の稲茂手植え。
20 586008	平の稲茂手植え。
20 586010	親鸞上人旧跡。
20 586018	伝説がある。
20 587001	新蘭上人のつえが根づいたと伝えられる。
20 587002	木曾義仲の家来今井四郎兼平の守り本尊日見不観音を祀ってある。
20 587006	安産の神様として妊婦が詣でる。
20 587010 01/02	天武天皇遷都伝説、鬼門を定め猿田彦神を祀る。
20 587010 02/02	天武天皇遷都伝説、鬼門を定め猿田彦神を祀る。
20 587011 02/02	遷都計画に基づき勅使を派遣される。

### 3. 資料リスト



## 資料リスト

調査に使用した資料は特にない。





## 4. 調査担当者名簿



調査担当者名簿

番号	氏名	所属	分担
1	和田 清	信州大学教育学部	
2	林 一六	筑波大学菅平高原実験センター	
3	渡辺 隆一	信州大学教育学部	
4	橋渡 勝也	穂高町立穂高中学校	
5	中山 冽	佐久市立佐久城山小学校	
6	中村 英夫	松本市立丸ノ内中学校	
7	名取 陽	下諏訪向陽高校	
8	楯 誠治	上松町立上松小学校	
9	堤 久	高森町立高森南小学校	
10	馬場 多久男	信州大学農学部	



# 第4回自然環境保全基礎調査要綱

## 巨樹・巨木林調査



## 目 次

巨樹・巨木林調査要綱	1
別紙1 巨樹・巨木林調査実施要領	4
別紙1-1 巨樹・巨木林調査票	20
別紙1-2 巨樹・巨木林分布図	23
別紙2 報告書作成要領	25
別紙3 巨樹・巨木林分布図帳作成要領	28





# 巨樹・巨木林調査要綱

## 1. 調査の目的

悠久の時によって育まれた巨樹、巨木林は、我が国の森林、樹木の象徴的存在であり、その土地の環境特性や森林の極相などの指標でもあるが、その実態が不明なまま急速に失われつつある。このため巨樹、巨木林の現況を全国的に調査するもの。

(巨樹、巨木林の価値)

良好な景観の形成、野生鳥獣の営巣の場など自然環境保全上重要な価値を有し、また年輪等に過去の気候や環境の状況を記録していることから、古気象等の研究素材として学術的価値も大きい。さらに、信仰の対象となったり、地域のシンボルとして人々に安らぎと潤いを与えるなど、生活環境保全面からも重要な自然環境資源である。

(調査の効果)

調査の結果、巨樹、巨木林及びその生育環境などの保全対象が明確化し、保全地域等の既存指定制度、環境アセスメント、ナショナルトラスト等の施策を通じた保全が促進される。また、誰にも理解されやすい保護対象であることから、国民の自然保護への関心を高めることができ、さらに、地域振興にも寄与するなどの波及効果も期待される。

## 2. 調査実施者

国が都道府県に委託して実施する。

## 3. 調査対象地域

各都道府県の全域を対象とする。

#### 4. 調査実施期間

契約締結の日から昭和64年3月31日とする。

#### 5. 調査対象、調査内容及び調査方法

##### (1) 調査対象

本調査の対象とする巨樹・巨木林は、地上から約130cmの位置での幹周(囲)が300cm以上の樹木又はこれらが生育している樹林、並木等とする。但し、地上から約130cmの位置において幹が複数に分かれている樹木の場合には、個々の幹の幹周の合計が300cm以上であり、そのうちの主幹の幹周が200cm以上のものとする。(詳細は別紙1「巨樹・巨木林調査実施要領」による。)

##### (2) 調査内容

調査項目は次のとおりとする。詳細は別紙1「巨樹・巨木林調査実施要領」による。

- ① 基礎的項目
- ② 生態的項目
- ③ 人文的項目
- ④ 保護の項目
- ⑤ その他の項目

##### (3) 調査方法

幹周測定等のための現地調査を行う。なお、必要に応じ、文献調査、ヒアリング調査等により、巨樹、巨木林の位置等の予測又は現地調査結果の補完等を行う。

## 6. 調査結果のとりまとめ

受託者は、個々の調査対象巨樹・巨木林に関する調査結果につき、別紙1「巨樹・巨木林調査実施要領」に示す図票を作成するとともに、これらを、別紙2「報告書作成要領」、別紙3「巨樹・巨木林分布図帳作成要領」に従って、報告書、図帳としてとりまとめ、それぞれ2部作成し、そのうち正本1部を昭和64年3月31日までに環境庁自然保護局長あて提出する。

## < 別紙 1 >

### 巨樹・巨木林調査実施要領

#### 1. 通 則

第4回自然環境保全基礎調査巨樹・巨木林調査は、この実施要領に従って都道府県ごとに行なう。

#### 2. 調査対象

調査対象は次の調査対象基準に該当する樹木又は樹林とする。

##### < 調査対象基準 >

「地上から約130cmの位置での幹周（囲）が300cm以上の樹木又はこれらが生育している樹林・並木等。なお、地上から約130cmの位置において幹が複数に分かれている樹木の場合には、個々の幹の幹周の合計が300cm以上であり、そのうちの主幹の幹周が200cm以上のものとする。」

なお、上記調査対象基準以上の樹木を、当該実施要領では以下「巨樹」というものとし、これら巨樹が複数生育している集団（樹林、並木等）を当該実施要領では以下「巨木林」というものとする。但し、別紙1-1「巨樹・巨木林調査票」においては巨樹を「巨木」という場合もある。

### 3. 調査の内容

調査は、幹周測定等のための現地調査を行い、必要に応じて文献調査、ヒアリング調査等により、巨樹、巨木林の位置等の予測又は現地調査結果の補完等を行うことにより、別紙1-1「巨樹・巨木林調査票」（以下「調査票」という）及び別紙1-2「巨樹・巨木林分布図」（縮尺5万分の1）（以下「分布図」という）を作成する。

#### （1）調査内容

本調査は該当する巨樹又は巨木林ごとに下記の項目について行い、その内容は次のとおりである。

##### ① 基礎的項目

###### ア 位置

当該巨樹・巨木林が所在する市町村名、通称名を調べ、位置を図示する。（「4. 巨樹・巨木林分布図の作成」参照）  
なお、通称名は字名又は地名などを用いる。

###### イ 単木・樹林の別

調査対象の形態を、次により単木、樹林及び並木に分類し、樹林の場合には面積を、並木の場合には並木の延長及び並木の列を調査する。

##### 1. 単木……………調査対象基準以上の樹木（巨樹）が単体で生育しているもの。

これには、巨樹の周囲には他に樹木が生育していない場合と、林内に巨樹が生育している等周囲にも樹木が生育しているが、これら周囲の樹木が調査対象基準以下である場合とがある。

2. 樹林……………調査対象基準以上の樹木及びこれに準ずる樹木が複数生育しており、面的な広がりをもつもの（巨木林）。

なお、社叢林等比較的小規模の巨木林の場合には、便宜上、巨樹の生育していない区画も含めて樹林全体を「巨木林」とし、面積を算定してもよいものとする。

但し、山岳地等の比較的大きな樹林の場合には、このうち巨樹（及びこれに準ずる樹木）が生育している範囲のみを「巨木林」とするが、便宜上、この外周線は地形、土地所有、林班などに着目したものでよいものとし、面積はこの範囲内を算定するものとする。

3. 並木……………調査対象基準以上の樹木及びこれに準ずる樹木が複数生育しているもののうち、線的なもの。

なお、延長は巨樹（及びこれに準ずる樹木）のうち両端に位置するものの距離をいうものとするが、並木自体が短距離の場合には、便宜上、並木の延長を巨木林（並木）の延長と算定してもよいものとする。

ウ 所有者（管理者）

当該巨樹・巨木林の所有者又は管理者を調べる。

エ 樹齢（林齢）

当該調査対象が単木の場合には樹齢を、樹林または並木の場合には当該巨木林全体の林齢を、推定又は伝承により調べる。

オ 林（並木）内の巨木本数

当該調査対象が樹林又は並木の場合には、当該巨木林内における巨木（巨樹）の本数を実測又は推定により調べる。

カ 巨木測定値

当該巨樹、又は巨木林のうち代表的なものについて、以下の項目を調べる。

1. 樹種名・樹種コード…樹種名及び樹種コードとして植物目録（1987環境庁）の標準和名及び整理番号を調べる。

なお、調査票（別紙1-1）の「記入上の注意」では、樹種コードは記入する必要がないこととされているが、これは現地調査に際してのことであるので注意すること。

2. 幹周……………地上から約130cmの位置での幹周をセンチメートル単位で測定する。

なお、地上から約130cmの位置において幹が複数に分かれている場合には、個々の幹の幹周を測定し、それらを合計するものとし、調査票（別紙1-1）には幹周の合計及び主幹の幹周（最大の幹）を記入する。

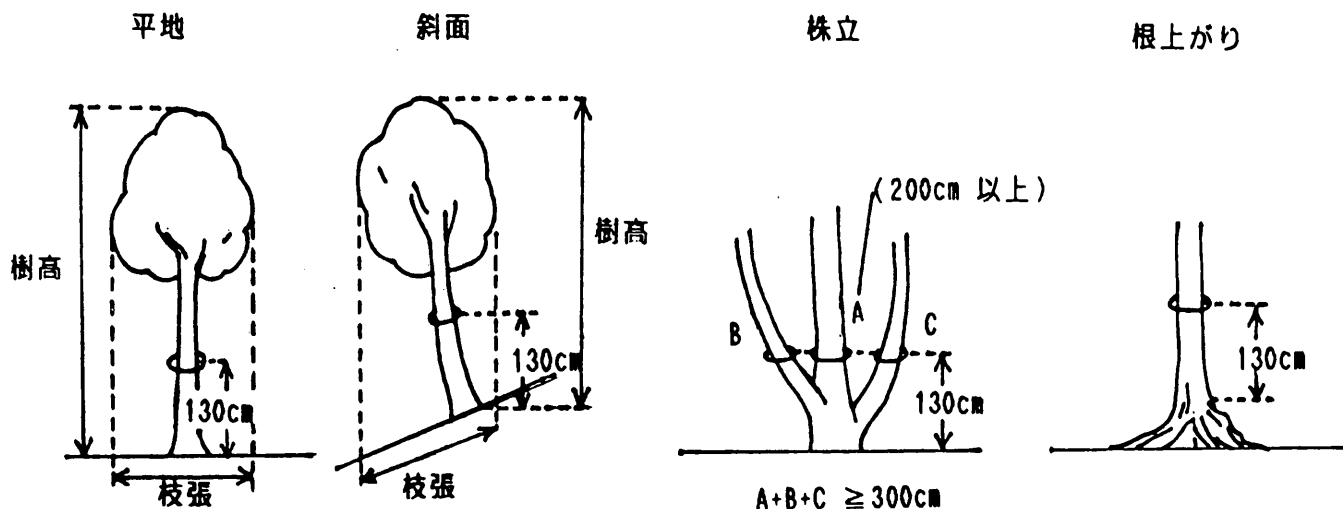
また、当該巨樹が斜面に生育している場合には、山側の地上から約130cmの位置で測定するものとする。

但し、測定が危険である等やむを得ない場合には、既存データを用いてもよいものとするが、この場合には必ず調査票（別紙 1-1）に、①実測によりがたい理由、②使用データの名称、③使用データの調査者名、④使用データの調査年、⑤使用データの幹周測定位置（地上高）を明記のこと。

3. 樹高……………樹高をメートル単位で測定する。  
但し、実測が困難な場合には、目測でもよいものとする。
4. 枝張……………樹冠の広がり、東西方向及び南北方向それぞれについて測定する。  
なお、当該巨樹が斜面に生育している場合には「等高線に平行方向」及び「等高線に垂直方向」それぞれについて測定する。  
また、実測が困難な場合には、目測でもよいものとする。
5. 株立状況……………幹周を測定する位置（地上から約 130 cm）での株立ちの本数を調べる。  
なお、調査票（別紙 1-1）記入に際しては、5 本以上の場合には、全て「5」と記入する。



(参考図)



② 生態的項目

ア 周囲の状況

当該調査対象が単木の場合には当該巨樹の周囲の状況について、樹林又は並木の場合には当該巨木林全体の周囲の状況について、それぞれ調べる。なお、巨木林全体についての把握が困難な場合には、幹周等の測定樹木周囲の状況でよいものとする。

また、調査票（別紙1-1）記入に際しては、下記の区分の中から該当するものを面積の占める割合の高いものから順に選ぶ。

1. 樹林………周囲に樹木が生育しているが、これらが当該調査対象である巨樹又は巨木林にはならない程度のものである場合。

この場合、a.当該巨樹・巨木林に周囲の影響が及ばないような「山林など大面積」の樹林か、b.比較的影響が及びやすい「社叢など小面積」の樹林かについても区分する。

2. 公園……………都市公園などの公園、緑地。
3. 耕地……………水田、畑、果樹園など。
4. 建物群……………当該巨樹・巨木林が住宅地などに存する場合等。
5. 道路
6. 水面……………当該巨樹・巨木林が河川、池、湖沼などの堤又は敷地境界付近に生育する場合など。
7. その他

イ 根元又は林床の状況

当該調査対象が単木の場合には当該巨樹の根元（およそ樹冠の投影部の範囲）の状況について、樹林又は並木の場合には林床全体の状況について、それぞれ調べる。なお、巨木林全体についての把握が困難な場合には、幹周等の測定樹木周囲の状況でもよいものとする。

また、調査票（別紙1-1）記入に際しては、下記の中から該当するものを面積の占める割合の高いものから順に選ぶ。

1. 裸地
2. 草地・地被類
3. 稚樹・その他低木生育
4. ササその他やぶ
5. 舗装……………透水性に着目して「a.砂利碎石」「b.アスファルト・コンクリート」「c.その他」の中から選ぶ。なお、「c.その他」には敷石、板張りなど舗装の種類を記入のこと。
6. その他

## ウ 欠損状況

当該調査対象が単木の場合には当該巨樹について、樹林又は並木の場合には当該巨木林全体について、それぞれ欠損状況及びその原因について調べる。なお、巨木林全体についての把握が困難な場合には、幹周等の測定樹木周囲の状況でもよいものとする。

また、調査票（別紙 1 - 1）記入に際しては、単木の場合には「巨木の欠損」欄中の下記の区分の中から、樹林又は並木の場合には「林木の欠損」欄中の下記の区分中から、それぞれ該当する欠損の状況及び原因を選ぶ。

### （巨木の欠損）

1. 無
2. 大枝枯損……………主幹から分岐した枝（大枝）が枯れ又は折れている場合。
3. 小枝枯損……………大枝から分岐した枝（小枝）が枯れ又は折れている場合。
4. 頭頂部幹折れ……主幹の頭頂部が折れている場合。
5. 下部幹折れ……………主幹の下方で折れている場合。
6. 空洞あり……………主幹等に空洞のある場合。
7. 異常なコブあり…大きなコブ等異常なコブのある場合。

### （林木の欠損）

1. 無
2. 枯損木ややあり
3. 枯損木多い
4. 倒木ややあり
5. 倒木多い

(原因)

- a. 大風
- b. 落雷
- c. 積雪
- d. 病虫害
- e. その他自然災害
- f. 人為（剪定等）
- g. 不明

エ 動物生息

当該巨樹・巨木林に特有の動物が生息している場合には、その種名を調べる。

なお、特有の動物の例としては、巨樹の空洞をすみかとする鳥獣、又は巨木林のような規模の大きな樹林に生息する鳥獣などとして、フクロウ類、クマゲラ、ムササビ、モモンガ、リス、ヤマネ、コウモリ、ヘビ、ワシ・タカ類、クマなどがあげられる。

オ 着生植物等

当該調査対象が単木の場合には当該巨樹について、樹林又は並木の場合には当該巨木林全体について、着生植物等の被度及びその種類を調べる。なお、巨木林全体についての把握が困難な場合には、幹周等の測定樹木周囲の状況でもよいものとする。

また、調査票（別紙1-1）記入に際しては「被度」は「a. ほぼ全体」「b. 半分位」「c. 一部分」の中から該当するものをひとつ選び、「種類」については、下記の区分の中から該当するものを、被度の順に全て選ぶ。

- a. つる性……ツタ・カズラ類及びクズなど、樹木に巻き着いて生長、生育しているもの。
- b. 寄生……ヤドリギ及びキノコ、サルノコシカケ等の菌類など、樹木から栄養分を吸収して生育しているもの。
- c. 着生……コケ類、サルオガセ等の大型地衣類、及びシダ類など、樹木に着いて生育はしているが、自ら栄養分をつくることのできるもの。

#### カ 巨木（林）の健全度

当該調査対象が単木の場合には当該巨樹の健全度について、樹林又は並木の場合には当該巨木林全体の健全度について、下記の状況の有無等から判断する。なお、巨木林全体についての把握が困難な場合には、幹周等の測定樹木周囲の状況でもよいものとする。

- 1. 枯死寸前……枯死寸前の状態である。
- 2. 一部枯損……枝先等の一部に枯損が見られる。
- 3. 病虫害……病虫害等の症状が表われている。
- 4. 異常落葉……落葉樹で秋期の通常の落葉時期以外にも落葉したり、常緑樹で芽ぶき時期の落葉の量が異常に多いなど、異常落葉が見られる。
- 5. その他

### ③ 人文的項目

#### ア 信仰対象等

当該巨樹・巨木林の信仰対象の状況等を調べる。

信仰対象等となっている場合には単木（樹林内の特定の巨樹の場合を含む）と樹林全体との場合に分けて、それぞれ、社、ほこら、鳥居、しめ縄等の有無及び禁忌（タブー）、祭事の有無などについて調べる。

#### イ 独特の呼称・名称

当該巨樹・巨木林の独特の呼称又は名称の有無を調べる。

独特の呼称又は名称がある場合には、単木（樹林内の特定の巨樹の場合を含む）の場合と樹林全体の場合とに分けて、それぞれ、その呼称等を調べる。

例 ○○○松、○○○の森

#### ウ 故事・伝承

当該巨樹・巨木林にまつわる故事又は伝承の有無を調べる。故事又は伝承がある場合には、単木（樹林内の特定の巨樹の場合を含む）の場合と樹林全体の場合とに分けて、それぞれ、その概要を調べる。

#### エ 視認性

当該巨樹・巨木林の視認性（地域でのランドマーク状況）について、下記の区分の中から該当するものを選ぶ。

##### 1. 遠方（集落外など）からも目立つ………

集落外など遠方からも目立ち、地域のランドマークになっているものなど。

##### 2. 付近に行けば見える………

集落内では多くの地点から見え、地域の人々に認識されているものなど。

### 3. 直前まで見えない……………

周囲に樹木や建物があるなど、直前まで行かないと見えないもの。

## オ 直接利用

当該調査対象が樹林（巨木林）の場合には、その直接的な利用のされ方について調べる。

なお、調査票（別紙1-1）記入に際しては、下記の区分の中から該当するものを、利用の比重の高いものから選ぶ。

1. 特になし……………水源かん養、国土保全などの間接的効用はあっても、直接的利用は特になされていない場合。
2. 木材生産……………建築用材、家具材など木材生産のために巨樹（又は周囲の樹木）の伐採を目的として管理されているもの。
3. 林産物生産…シイタケ、果樹・種子生産など、巨樹の伐採を伴わない林産物の生産に利用されているもの。
4. その他林木の直接利用
5. 観光・レクリエーション・公園……………  
樹林内に遊歩道が設置されているなど、観光、レクリエーション又は公園として利用されているもの。
6. その他

## ④ 保護の項目

### ア 保護制度指定

当該巨樹・巨木林が各種保護制度により指定されている場合には、その種類を調べる。

なお、樹林全体が指定されており、さらにその中の特定の巨樹が指定されている場合にはそれぞれについて調べる。

また、調査票（別紙 1-1）記入に際しては、下記の区分の中から該当するものを全て選ぶ。

1. 無……………特に保護制度の指定がない場合。

2. 天然記念物等……………

「文化財保護法」又は「文化財保護条例」による天然記念物、名勝等。指定者により、「a. 国」「b. 都道府県」「c. 市町村」に区分する。

3. 自然公園……………「自然公園法」又は「自然公園条例」による自然公園。種類により、「a. 国立公園」「b. 国定公園」「c. 都道府県立自然公園」に区分する。

4. 自然環境保全地域……………

「自然環境保全法」又は「自然保護条例」等による自然環境保全地域、緑地環境保全地域等。指定者により、「a. 国」「b. 都道府県」に区分する。

5. 保安林・学術参考保護林等……………

「森林法」又は森林計画等による保安林、学術参考保護林、自然休養林等。

6. 都市公園……………「都市公園法」による公園又は緑地。設置者により、「a. 国営」「b. 都道府県」「c. 市町村」に区分する。



7. 風致地区・緑地保全地区・都市の美観風致を維持するための保存樹木等……………

「都市計画法」「都市緑地保全法」又は「都市の美観風致を維持するための樹木の保存に関する法律」による風致地区、緑地保全地区、保存樹木、保存樹林等。

8. その他制度…上記以外の法律、その他地方公共団体独自の制度による保存木等。この場合、制度の名称、設置者（a. 国 b. 都道府県 c. 市町村の区分）のほか制度内容についても調べ、制度内容は、「a. 指定のみ」「b. 買上げのみ」「c. 補助・助成あり」「d. その他」「e. 不明」の区分の中から選ぶ。

9. 不明……………保護制度の指定の有無が不明の場合。

イ 解説板等の有無

当該巨樹（樹林内の特定の巨樹を含む）又は巨木林全体の樹名板、解説板、石標等の有無について調べる。

⑤ その他の項目

ア 特記事項

当該巨樹・巨木林に対して、上記調査項目の他、特別な保護対策が講じられている場合等特記事項があれば、その内容を調べる。

なお、調査票（別紙1-1）記入に際しては、下記の区分の中から該当するものを全て選ぶ。

1. 無
2. 保護柵設置
3. 避雷針設置
4. 支柱設置
5. 薬剤散布・施肥
6. 定期的な下刈り・清掃
7. 枯損部の削除、枝下ろし
8. 買取り運動
9. その他

#### 4. 巨樹・巨木林分布図の作成

次により、「巨樹・巨木林分布図」（以下「分布図」という。）（別紙1-2）を作成する。

##### （1）基図

分布図の基図には、自然環境保全基礎調査用メッシュ地形図を使用する。

##### （2）図示の内容

巨樹・巨木林の位置又は範囲、及びコード番号。

##### （3）図示の方法

- ① 表示は赤の油性又は耐水性サインペン（0.5mm）で行う。
- ② 単木の巨樹又は小規模で図上2mmに満たない巨木林（樹林、並木）は、赤丸（・）で位置を示す。

- ③ 巨木林のうち面的な広がりのあるもの（樹林）は、その範囲をくくる。
- ④ 巨木林のうち線的なもの（並木）は、線で位置を示し、起点、終点に赤丸（・）をうつ。
- ⑤ 上記いずれについてもコード番号を附す。（（４）参照）

#### （４）コード番号

上記（３）-⑤のコード番号は、市町村コード及び対照コードによって構成する。

- ① 市町村コードは、「市区町村別地域メッシュコード一覧（総務庁統計局）」「全国市町村要覧」などによる市町村のコード番号である。
- ② 対照コードは、市町村ごとに調査対象の巨樹・巨木林に附された３桁の番号である。
- ③ これらのコード番号は、調査対象ごとに調査表（別紙１－１）のコード番号のうちの市町村コード及び対照コードの部分と一致するものである。

#### （５）分布図の接合部に対する配慮

分布図の作成にあたっては、隣接する樹林及び都府県境付近でズレが生じないように配慮するものとする。

特に都府県境付近については、関係都府県で充分調整を図るものとする。

< 別紙 1 - 1 >

巨樹・巨木林調査票

コード  
番号    -    -

都道府県 市町村 対照コード 調査票番号  
コード コード (巨木林)

調査者名 ( )  
所 属 ( )

分類	項目	回答内容																													
基礎的項目	巨木(林)の位置	( ) 県 ( ) 都市 ( ) 町 (通称名)																													
	単木・樹林の別	1. 単木 2. 樹林 面積 ( ha) 3. 並木 延長 ( m) 列 ( 列)																													
	所有者(管理者)	1. 国 2. 都道府県 3. 市町村 4. その他公有 ( ) 5. 社寺 6. 個人 7. 法人等 8. 不明																													
	樹 齢 (林 齢)	1. 推定 (a 99年以下 b 100~199年 c 200~299年 d 300年以上 e 不明) 2. 伝承 ( ) 年																													
	林(並木)内の巨木本数	1. 実測 ( ) 本 2. 推定 ( ) 本																													
	巨木測定値	<table border="1"> <tr> <td>樹種名</td> <td></td> <td></td> <td></td> <td></td> </tr> <tr> <td>樹種コード</td> <td></td> <td></td> <td></td> <td></td> </tr> <tr> <td>幹周 (cm)</td> <td>(主幹 )</td> <td>(主幹 )</td> <td>(主幹 )</td> <td>(主幹 )</td> </tr> <tr> <td>樹高 (m)</td> <td>(1実測・2推定)</td> <td>(1実測・2推定)</td> <td>(1実測・2推定)</td> <td>(1実測・2推定)</td> </tr> <tr> <td>枝張 (m)</td> <td>1 東西 3 平行 2 南北 4 垂直</td> <td>1 東西 3 平行 2 南北 4 垂直</td> <td>1 東西 3 平行 2 南北 4 垂直</td> <td>1 東西 3 平行 2 南北 4 垂直</td> </tr> <tr> <td>株立状況</td> <td>本</td> <td>本</td> <td>本</td> <td>本</td> </tr> </table>	樹種名					樹種コード					幹周 (cm)	(主幹 )	(主幹 )	(主幹 )	(主幹 )	樹高 (m)	(1実測・2推定)	(1実測・2推定)	(1実測・2推定)	(1実測・2推定)	枝張 (m)	1 東西 3 平行 2 南北 4 垂直	1 東西 3 平行 2 南北 4 垂直	1 東西 3 平行 2 南北 4 垂直	1 東西 3 平行 2 南北 4 垂直	株立状況	本	本	本
樹種名																															
樹種コード																															
幹周 (cm)	(主幹 )	(主幹 )	(主幹 )	(主幹 )																											
樹高 (m)	(1実測・2推定)	(1実測・2推定)	(1実測・2推定)	(1実測・2推定)																											
枝張 (m)	1 東西 3 平行 2 南北 4 垂直	1 東西 3 平行 2 南北 4 垂直	1 東西 3 平行 2 南北 4 垂直	1 東西 3 平行 2 南北 4 垂直																											
株立状況	本	本	本	本																											
生態的項目	周囲の状況 (複数回答)	1. 樹林 (a 山林など大面積 b 社叢など小面積) 2. 公園 3. 耕地 4. 建物群 5. 道路 6. 水面 7. その他 ( )																													
	根元(林床)の状況 (複数回答)	1. 裸地 2. 草地・地被類 3. 雑樹・その他低木生育 4. ササその他やぶ 5. 舗装 (a 砂利・碎石 b アスファルト・コンクリート c その他 ( ) ) 6. その他 ( )																													
	巨木の欠損 (単木の場合) (複数回答)	1. 無 2. 大枝枯損 3. 小枝枯損 4. 頭頂部幹折れ 5. 下部幹折れ 6. 空洞あり 7. 異常なコブあり 原因 (a 大風 b 落雷 c 積雪 d 病虫害 e その他自然災害 f 人為(剪定等) g 不明)																													
	林木の欠損 (巨木林並木の場合、樹林全体) (複数回答)	1. 無 2. 枯損木ややあり 3. 枯損木多い 4. 倒木ややあり 5. 倒木多い 原因 (a 大風 b 落雷 c 積雪 d 病虫害 e その他自然災害 f 人為(剪定等) g 不明)																													
	動物生息	特記すべき鳥類の生息 種名 ( ) 1. 無 2. 有 3. 不明 特記すべき獣類の生息 種名 ( ) 1. 無 2. 有 3. 不明																													

回答  
番号欄

(1)  (2)

(3)  (4)

(1)  (2)

(3)  (4)

欠損

原因

欠損

原因

鳥類

獣類

分類	項目	回答内容	回答番号欄
生態的項目	着生植物等	1. 無 2. 有 被度 (a ほぼ全体 b 半分位 c 一部分) 種類 (a つる性(ツタなど) b 寄生(ヤドリギなど) c 着生(コケなど)	有無 <input type="checkbox"/> 被度 <input type="checkbox"/> 種類 <input type="checkbox"/>
	巨木(林)の健全度	1. 良 2. 不良 (a 枯死寸前 b 一部枯損 c 病虫害 d 異常落葉 e その他)	健全度 <input type="checkbox"/>
人文的項目	信仰対象等	1. 無 2. 信仰対象あり a 単木が信仰対象 (7 社, ほこら あり 社寺名 ( , 不明) イ鳥居あり りしめ縄あり I その他 ( )†特になし) b 樹林全体が信仰対象 (7 社, ほこら あり 社寺名 ( , 不明) イ鳥居あり りしめ縄あり I その他 ( )†特になし) 3. 禁忌(タブー)あり 対象 (7 単木(全体) イ幹 り枝 I 実 † 樹林全体 † その他 † 不明) 概要 ( ) 4. 祭事あり 概要 ( ) 5. 不明	有無 <input type="checkbox"/> (1~5) 内容 <input type="checkbox"/> 有無 <input type="checkbox"/> (2~4) 内容 <input type="checkbox"/>
	独特の呼称・名称	1. 無 2. 有 a 単木 ( ) b 樹林全体 ( ) 3. 不明	有無 <input type="checkbox"/>
	故事・伝承	1. 無 2. 有 3. 不明 (概要) a 単木 b 樹林全体	有無 <input type="checkbox"/>
	視認性	1. 遠方(集落外など)からも目立つ 2. 付近に行けば見える 3. 直前まで見えない	<input type="checkbox"/>
	直接利用(樹林)	1. 特になし 2. 木材生産 3. 林産物生産 ( ) 4. その他林木の直接利用 ( ) 5. 観光・レクリエーション・公園(施設) ( ) 6. その他 ( )	(1) <input type="checkbox"/> (2) <input type="checkbox"/> (3) <input type="checkbox"/> (4) <input type="checkbox"/>
保護の項目	保護制度指定 (単木○樹林◎)	1. 無 2. 天然記念物等 (a 国 b 都道府県 c 市町村) 3. 自然公園 (a 国立 b 国定 c 都道府県立) 4. 自然環境保全地域 (a 国 b 都道府県) 5. 保安林・学術参考保護等 6. 都市公園 (a 国営 b 都道府県 c 市町村) 7. 風致地区・緑地保全地区・都市の美観風致を維持するための保存樹木等 8. その他制度 名称 ( ) 設置者 (a 国 b 都道府県 c 市町村) 内容 (a 指定のみ b 買上げあり c 補助・助成あり d その他 e 不明) 名称 ( ) 設置者 (a 国 b 都道府県 c 市町村) 内容 (a 指定のみ b 買上げあり c 補助・助成あり d その他 e 不明) 9. 不明	(1) <input type="checkbox"/> (2) <input type="checkbox"/> (3) <input type="checkbox"/> (4) <input type="checkbox"/>
	解説板等の有無	1. 無 2. 樹名板 3. 解説板 4. 石標 5. その他 ( )	<input type="checkbox"/> <input type="checkbox"/>
その他の項目	特記事項	1. 無 2. 保護柵設置 3. 避雷針設置 4. 支柱設置 5. 薬剤散布・施肥 6. 定期的な下刈り・清掃 7. 枯損部の削除、枝下ろし 8. 買取運動 9. その他 ( )	(1) <input type="checkbox"/> (2) <input type="checkbox"/> (3) <input type="checkbox"/> (4) <input type="checkbox"/>

(裏面記入 有・無)

(幹周既存データ使用 有・無)

(記入上の注意及び記入欄は裏面)

[記入上の注意]

1. 調査票は、次の調査対象基準に該当する樹木又は樹林ごとに記入する。なお、樹林の場合には、代表的な巨木ごとに調査票を作成してもよいが、この場合コード番号は同一巨木林内では同一のものとし、対象コードに続けて調査票番号を記入する。(上段には当該巨木林内での一連番号を、下段には当該巨木林内全体の調査票枚数を記入する。)
2. 調査対象基準  
地上から約 130cm の位置での幹周(囲)が 300cm 以上の樹木またはこれらが生育している樹林・並木等。但し、株立ちの樹木の場合には、地上から約 130cm の位置での幹周の和が 300cm 以上であり、そのうちの主幹の幹周が 200cm 以上のものとする。
3. 「コード番号」には、「市区町村別メッシュ・コード一覧(総務庁統計局)」「全国市町村要覧」などによる都道府県及び市町村のコードを記入し、対照コードには、位置図との対照番号を 3 桁(市町村ごとに 001 から始める)で記入すること。
4. 調査項目の回答は、回答内容欄( )内に記入または該当番号に○を付すこと。但し、欄外に回答番号欄がある場合には、ここにも回答番号を転記すること。この場合複数回答は、面積等の大きいものから順に番号を記すこととし、小選択枝のある場合には 

1	a
---	---

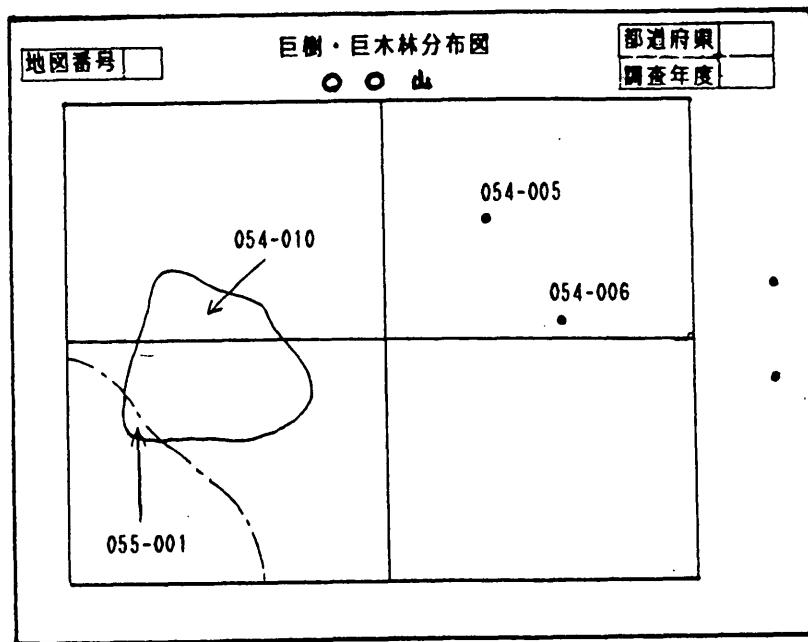
 のように記入すること。
5. 「位置」には、通称名として字名、地名などまでを記入するとともに、メッシュ地形図、管内図などを使用した位置図に巨木の位置を●(赤色)で記し、コード番号を併記すること。但し、樹林及び並木で広範囲にわたるもの場合には、その範囲をそれぞれ樹林は○(赤色)で、並木は—(赤色)で記入し、コード番号を併記すること。なお、位置図に記入するコード番号は、本票コード番号の市町村コード及び対象コードとする。(例、054-002)
6. 単木・樹林の別  
単木：調査対象基準以上の樹木が単体で生育している場合(巨樹、巨木)  
樹林・並木：調査対象基準以上の樹木及びこれに準ずる樹木が複数生育している場合(巨木林)
7. 「巨木測定値」には、幹周を実測可能な代表的な巨木(単木の場合を含む)について記入し、株立ちの場合には、幹周の合計及び主幹の幹周を記入する。但し、樹種コードは、記入する必要はない。なお、巨木林で記入欄が不足の場合には、裏面に記入又は別表リストを添付してもよい。この場合、リストの右上には、(位置を示す)コード番号を明記のこと。また、測定が危険である等やむを得ない場合には、既存データを用いてもよいものとするが、この場合には、必ず本票裏面の「記入欄」に、①実測によりがたい理由 ②使用データの名称 ③使用データの調査者名 ④使用データの調査年 ⑤使用データの幹周測定位置(地上高)を明記のこと。
8. 「枝張」は、斜面に生育する場合には、「東西」及び「南北」の代りにそれぞれ「等高線に平行」「等高線に垂直」方向について記入することとし、該当する番号に○を付すこと。なお、実測不能の場合には、推測値でよい。
9. 「株立状況」は、幹周を測定する位置(地上から約 130cm)での株立の本数を記入すること。但し、5 本以上の場合には、すべて「5」と記入すること。
10. 「周囲の状況」「林床の状況」の回答番号欄には、当該調査対象が単木の場合には当該巨木について、樹林又は並木の場合には当該巨木林全体について、それぞれ最大面積を占めるものから順に該当番号を記入すること。なお、巨木林全体についての把握が困難な場合には、幹周等の測定樹木周囲の状況でもよいものとする。
11. 「着生植物等」は、樹林の場合には、樹林全体の被度について選択する。なお、巨木林全体についての把握が困難な場合には、幹周等の測定樹木周囲の状況でもよいものとする。また、種類の「b 寄生」には、ヤドリギの他、キノコ等菌類を含み、「c 着生」には、コケ類の他、サルオガセ等の大型地衣類及びシダ類を含むこととし、回答番号欄には被度の順に記入すること。
12. 保護の項目は、単木の状況については○、樹林については◎を付すこと。
13. 「特記事項」には、保護運動等の事例のほかの特記すべき事項についても記入のこと。
14. 調査票空欄に記入できない場合には、裏面の記入欄に記入のこと。

[記入欄]

< 別紙 1 - 2 >

巨樹・巨木林分布図

[巨樹・巨木林分布図例]

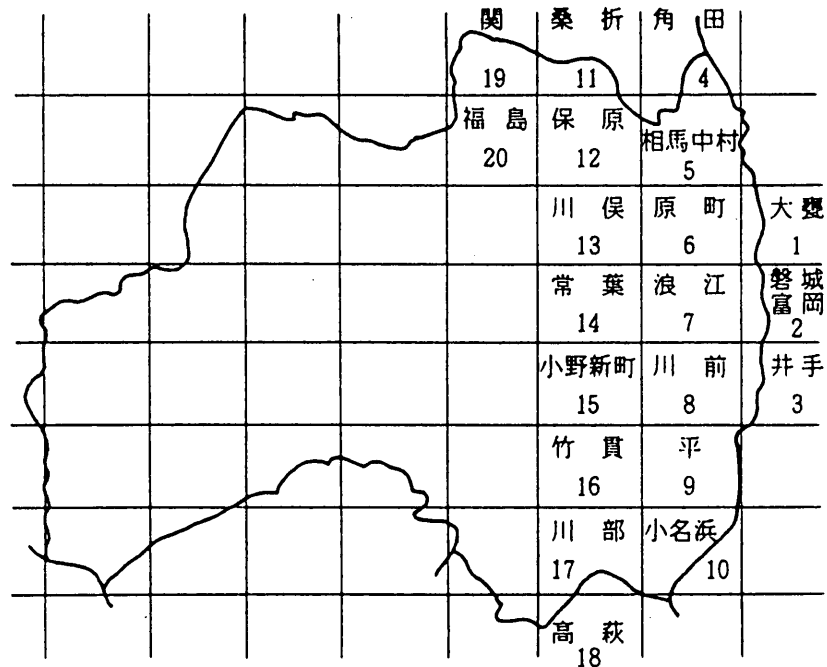


記入例

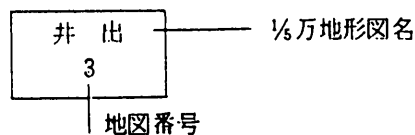
- 巨樹及び巨木林の点的なものの位置表示
- 巨木林の面的なものの位置表示
- 巨木林の線的なものの位置表示
- 010-001 コード番号
- ← 引出し線

(巨樹・巨木林分布図作成上の注意)

1. 巨樹・巨木林分布図には、自然環境保全基礎調査用メッシュ地形図を使用する。
2. 5万分の1地形図には、都道府県単位で東側から、北から南へ「地図番号」を打つ。(下図(以下「地図番号図」という)参照)



地図番号図 (例福島県)



3. 巨樹・巨木林分布図例のように、地形図の余白の所定の位置に「タイトル」、「地図番号」、「調査年度」(西暦)、「都道府県名」を黒インクで記入する。
4. 巨樹・巨木林の位置の表示は、別紙1「巨樹・巨木林調査実施要領」によること。



## < 別紙 2 >

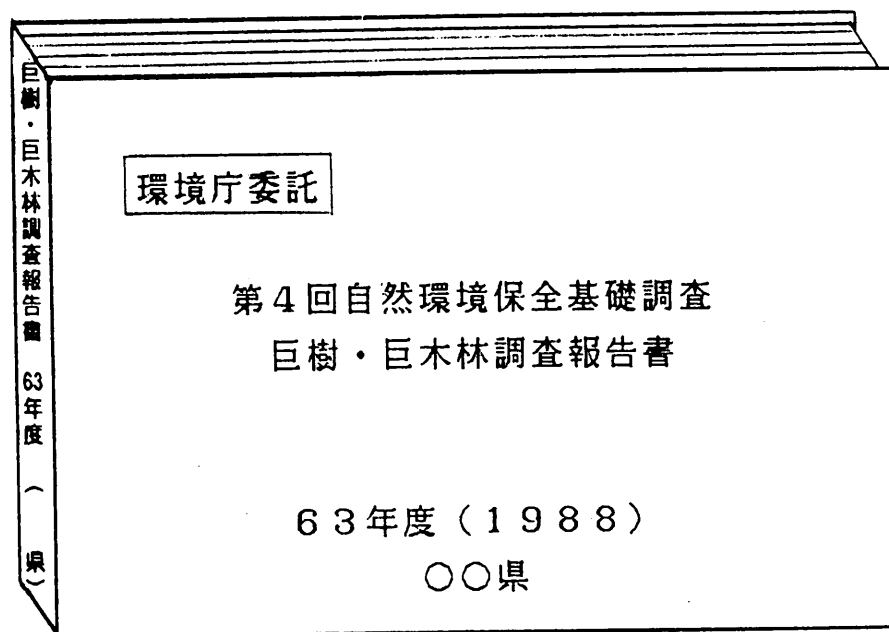
### 報告書作成要領

#### 1. 規格

B4判、横長、左とじ、横書きとする。

#### 2. 表紙及び背文字

表紙（及び裏表紙）は、淡緑色、B4横長ファイル（「コクヨ、フー19 B4E」「ライオン、No.508、B4-E」等）を使用し、タイトル等の様式は下図による。（黒サインペンの手書きでよい。）



(注) 1冊に編綴できない場合は、分冊としてよいが、適宜一連番号を付すこと。

### 3. 配 列

報告書における各項目の配列は以下のとおりとする。

- (1) 目次
- (2) 調査結果の概要
- (3) 巨樹・巨木林調査票
- (4) 資料リスト
- (5) 調査担当者名簿

### 4. 調査結果の概要

調査結果を次の例にならい、巨樹・巨木林市町村別総括表にとりまとめる。

(例) ○○○県巨樹・巨木林市町村別総括表

市町村	巨 樹 (単木)	巨 木 林			合 計
		樹 林	並 木	小 計	
	本	件	件	件	件
合計	本	件	件	件	件

注) 市町村の記載は、市町村コード順による。

### 5. 巨樹・巨木林調査票

巨樹・巨木林調査票の市町村コード順、対照コード順に編綴する。

### 6. 資料リスト

調査に使用した資料を記録する。

番号	著者名	発行年(西暦)	資料名

### 7. 調査担当者名簿

調査に実際に従事した者全員について記入する。

番号	氏名	所属	分担

## <別紙 3>

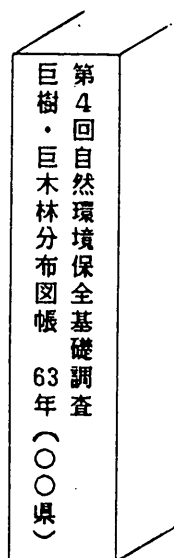
### 巨樹・巨木林分布図帳作成要領

#### 1. 規格

A3判（A2判図面二つ折り）、縦長、左綴じとする。

#### 2. 表紙及び裏表紙

表紙（及び裏表紙）は、黒色、A2判図面用、外寸法A3サイズ（A2判図面見開き二つ折り）、縦長、クリヤーポケットファイル（「コクヨ、セーフ47D」、「ライオン、No. 3101T」等）を使用し、背表紙のタイトルの様式は下図による。（黒サインペンの手書きでよい。）



（注） 1冊に編綴できない場合は分冊として良いが適宜一連番号を付すこと。

#### 3. 配列

配列は以下の順とする。

- （1）地図番号図（別紙1-2「巨樹・巨木林分布図」参照）
- （2）巨樹・巨木林分布図（地図番号の順とする。）

日本の巨樹・巨木林 (甲信越・北陸版)

---

平成3年5月30日発行

定価 3,400 円  
(本体3,301円・税99円)

編 集

環 境 庁

〒 100

東京都千代田区霞が関1-2-2

電 話 (03) 3581-3351

発 行

大蔵省印刷局

〒 105

東京都港区虎ノ門2-2-4

電 話 (03) 3587-4283~9

(業務部図書課ダイヤルイン)

---

落丁、乱丁本はおとりかえます。

ISBN4-17-319204-5

## 首都圏・その保全と創造に向けて

定価 1,300円 千260 環境庁企画調整局 編

## かけがえのない東京湾を 次世代に引き継ぐために

定価 900円 千260 環境庁水質保全局 編

## 東京湾・その保全と創造に向けて

定価 1,550円 千260 環境庁 編

## 環境にやさしい暮らしの工夫

定価 1,550円 千310 環境庁 編

## バイオテクノロジーの環境保全ビジョン

定価 1,000円 千260 環境庁 編

## 日本 の 河 川 環 境

定価 1,550円 千260 環境庁 編

## 日本 の 湖 沼 環 境

定価 1,850円 千260 環境庁 編

◎定価には消費税が含まれております。