

第4回自然環境保全基礎調査

日本の巨樹・巨木林

近畿版

(滋賀県・京都府・大阪府・兵庫県)
(奈良県・和歌山県)

1991

環境庁編

第4回自然環境保全基礎調査

日本の巨樹・巨木林

近畿版

(滋賀県・京都府・大阪府・兵庫県)
(奈良県・和歌山県)

1991

環境庁編



野神ケヤキ(ケヤキ、滋賀県高月町)
滋賀県で幹周第4位の巨樹



大トチ(トチノキ、京都府綾部市)
京都府で幹周第1位の巨樹



萱蓋のクス(クスノキ、大阪府門真市)
大阪府で幹周第1位の巨樹



藤坂の大カツラ(カツラ、兵庫県篠山町)
兵庫県で幹周第1位の巨樹



春日大社若宮神宮のクスノキ(奈良県奈良市)
奈良県で幹周第1位の巨樹



妙薬寺のクスノキ(和歌山県かつらぎ町)
和歌山県で幹周第1位の巨樹

発刊に当たって

我が国の多彩な自然環境を体系的かつ適切な保全していくためには、全国 of 自然環境の現況や変化の状況を的確に把握することが重要であります。

環境庁では、昭和48年以来「自然環境保全基礎調査（緑の国勢調査）」を概ね5年毎に実施しており、昭和63年度からは第4回の自然環境保全基礎調査を実施しているところです。

自然環境保全基礎調査は、自然環境全般に亘る調査であります。第4回基礎調査では、その一環として、我が国における巨樹及び巨木林の現況等を把握することを目的として、「巨樹・巨木林調査」を実施いたしました。

本報告書は、昭和63年度に、各都道府県に委託して実施され、平成元年度において集計整理された、第4回自然環境保全基礎調査「巨樹・巨木林調査」の結果を各都道府県別に取りまとめたもので、我が国の森林、樹木の象徴的存在であり、良好な景観や野生動物の生息環境を形成し、人々の心のよりどころとなるなど、生活と自然を豊かにする上でかけがえのない価値を有する巨樹・巨木林を対象とし、それらの位置、生育状況、生育環境、人々との関わり、保護の現状等についての調査結果が収録されています。

この調査を実施するに当たっては、自然環境保全基礎調査検討会の特定植物群落分科会検討員各位に多々ご指導を賜りました。本報告書の取まとめの基礎となっている調査票の1枚1枚が、各都道府県から依頼された専門家や、各都道府県担当者、市町村関係者により作成されたもので、背後に人知れぬ御苦勞があったことと推察いたします。

本報告書の取りまとめに携わられた皆様方に対し、厚く御礼を申し上げますとともに、本調査結果が広く活用され、自然環境の保全のために役立つよう心より願う次第であります。

平成3年3月

環境庁自然保護局長
伊藤卓雄

序

本報告書は、第4回自然環境保全基礎調査、巨樹・巨木林調査（昭和63年度調査、平成元年度集計整理）の結果を、調査を担当した都道府県別にとりまとめたものである。

調査は、全都道府県において実施され、各分冊に収録された都道府県は下記のとおりである。

（都道府県名）

- | | |
|-------------|--------------------------------|
| (1) 北海道・東北版 | 北海道、青森、岩手、宮城、秋田、山形、福島 |
| (2) 関東版（I） | 茨城、栃木、群馬 |
| (3) 関東版（II） | 埼玉、千葉、東京、神奈川 |
| (4) 甲信越・北陸版 | 新潟、富山、石川、福井、山梨、長野 |
| (5) 東海版 | 岐阜、静岡、愛知、三重 |
| (6) 近畿版 | 滋賀、京都、大阪、兵庫、奈良、和歌山 |
| (7) 中国・四国版 | 鳥取、島根、岡山、広島、山口、徳島、香川、
愛媛、高知 |
| (8) 九州・沖縄版 | 福岡、佐賀、長崎、熊本、大分、宮崎、鹿児島、
沖縄 |

平成3年3月

環境庁自然保護局

目次

25	滋	賀	県
26	京	都	府
27	大	阪	府
28	兵	庫	県
29	奈	良	県
30	和	歌	山
調	査	要	綱

滋 賀 県

目 次

1. 調査結果の概要	25	1
1. 1 巨樹・巨木林調査市町村別総括表	25	3
1. 2 巨樹・巨木林の分布	25	5
1. 3 巨樹・巨木林の構成樹種一覧表	25	6
1. 4 巨樹の幹周順位表	25	7
(1) 幹周順位表(全樹種)	25	7
(2) 幹周順位表(樹種別)	25	8
2. 巨樹・巨木林調査票の要約	25	11
2. 1 調査票内容の要約(一覧表)	25	13
2. 2 故事・伝承一覧表	25	63
3. 資料リスト	25	65
4. 調査担当者名簿	25	69

1. 調査結果の概要

1.1 巨樹・巨木林調査市町村別総括表

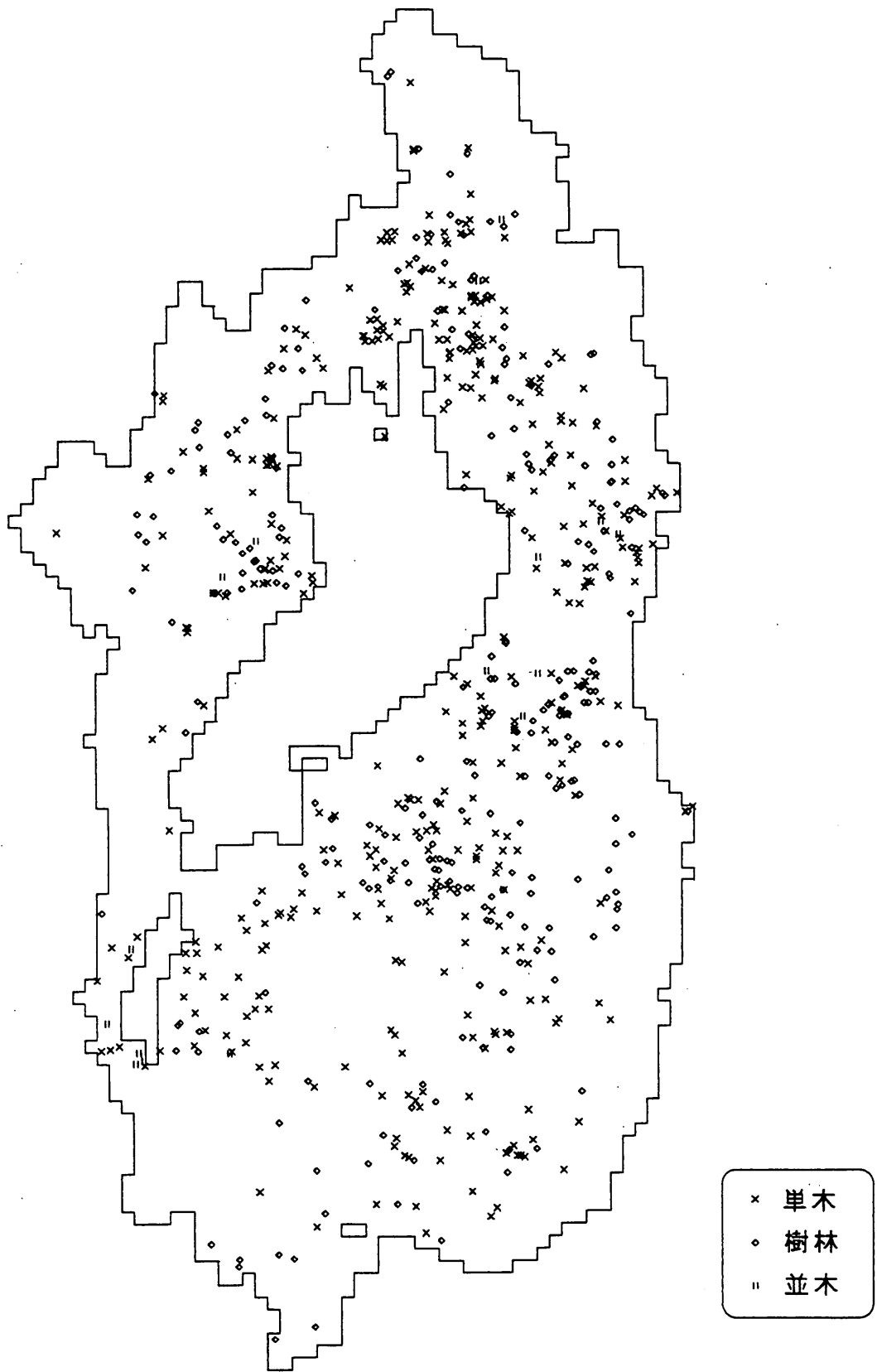
各市町村別の巨樹・巨木林の調査件数を以下に示す。

市町村名	巨樹 (件) (単木)	巨 木 林 (件)			合 計 (件)
		樹林	並木	小計	
大津市	8	2	5	7	15
彦根市	11	11	1	12	23
長浜市	8	6	0	6	14
近江八幡	10	9	0	9	19
八日市市	13	13	0	13	26
草津市	8	5	1	6	14
守山市	5	0	0	0	5
志賀町	4	2	0	2	6
栗東町	11	2	0	2	13
中主町	3	1	0	1	4
野洲町	7	0	0	0	7
石部町	1	1	0	1	2
甲西町	1	0	0	0	1
水口町	11	6	0	6	17
土山町	10	5	0	5	15
甲賀町	4	0	0	0	4
甲南町	5	3	0	3	8
信楽町	2	9	0	9	11
安土町	7	6	0	6	13
蒲生町	3	0	0	0	3
日野町	13	11	0	11	24
竜王町	0	1	0	1	1
永源寺町	7	13	0	13	20
五個荘町	5	6	0	6	11
能登川町	5	0	0	0	5
愛東町	4	8	0	8	12
湖東町	10	1	0	1	11
秦荘町	2	3	0	3	5
愛知川町	2	1	0	1	3
豊郷町	2	2	0	2	4
甲良町	2	0	0	0	2

巨樹・巨木林調査市町村別総括表（続き）

市町村名	巨樹（件） （単木）	巨 木 林 （件）			合 計 （件）
		樹林	並木	小計	
多賀町	22	33	2	35	57
山東町	14	11	2	13	27
伊吹町	8	15	0	15	23
米原町	8	0	0	0	8
近江町	3	1	1	2	5
浅井町	15	3	0	3	18
虎姫町	0	2	0	2	2
湖北町	5	4	0	4	9
びわ町	2	1	0	1	3
高月町	18	3	0	3	21
木之本町	15	8	2	10	25
余呉町	18	15	0	15	33
西浅井町	25	2	0	2	27
マキノ町	6	8	0	8	14
今津町	17	10	0	10	27
朽木村	3	5	0	5	8
安曇川町	11	13	0	13	24
高島町	6	4	1	5	11
新旭町	5	3	1	4	9
合 計	385	268	16	284	669

1.2 巨樹・巨木林の分布



1.3 巨樹・巨木林の構成樹種一覧表

調査の対象となった巨樹の樹種を整理して以下に示す。

樹種	本数
スギ	661
ケヤキ	291
ツブラジイ	78
イチヨウ	62
タブノキ、イヌグス	54
クスノキ	38
ヒノキ	22
エノキ	20
モミ	17
クロマツ、オマツ	17
ムクノキ	14
シラカシ	8
カツラ	6
クロガネモチ	6
アカマツ、メマツ	5
ツバネカシ	5
サイカチ	5
ヤマザクラ	4
カヤ	3
ヤマモモ	3
アラカシ	3
ハナノキ、ハナカエデ	3
ウメ	2
モミジハス、カケノキ	2
ツガ、トガ	2
コウヤマキ	2
アカカシ	2
ウラジロカシ	2
コナラ、ハナ	2
アキニレ	2
ハナキリ、センノキ	2
オハノキイチヨウ	1
シデ	1

樹種	本数
ナラ	1
ヒメコマツ、ゴヨウマツ	1
イブキ、ビャクシン	1
イヌマキ	1
スダジイ	1
ブナ	1
イヌザクラ、シロザクラ	1
トチノキ	1
モチノキ	1

1.4 巨樹の幹周順位表

(1) 幹周順位表（全樹種）

調査の対象となったすべての巨樹の中から、幹周の大きい順に20位までの木を以下に示す。なお、株立ちのある巨樹の場合は主幹の幹周で比較を行っている。

順位	樹種名	所在地、通称名	幹周 (cm)	独特の呼称	保護制度指定
1	加ら	多賀町 向之倉	1160	不明	無
2	ケナ	多賀町 尼子	975	女飯盛木	無
3	ケナ	余呉町 野神	910	無	無
4	ケナ	高月町 柏原	870	無	無
4	ケナ	高月町 唐川	870	無	無
6	ケナ	余呉町 愛宕神社	820	無	無
7	ケナ	多賀町 河内宮前	800	山の神	自然公園(国定)
8	ケナ	木之本町 石道高尾	780	サカ杉	無
9	ケナ	山東町	770	無	無
10	ケナ	山東町 西山	760	大街邊塚古墳	天然記念物等(市町村)
10	ケナ	高月町 唐川	760	無	無
12	ケナ	多賀町 靈仙落台	742	無	自然公園(国定)
13	ケナ	長浜市	740	無	無、その他制度
13	ケナ	甲良町 池寺	740	無	無
15	ムナ	八日市市	733	無	その他制度
16	ケナ	日野町 熊野	725	タコスギ	自然公園(国定) 保安林・学術参考 保護等
17	加ら	山東町 河内	712	無	無
18	仔の	山東町 長岡	707	無	天然記念物等(市町村)
19	ケナ	多賀町 杉	700	杉坂峠のスギ	無
20	ケナ	湖北町 速水 伊豆神社	693	無	無

(2) 幹周順位表（樹種別）

分布本数で10本以上の樹種のうちで代表的な樹種について、幹周の上位3位までを整理した結果を以下に示す。なお、株立ちのある巨樹の場合は主幹の幹周で比較を行っている。

（イチョウ）

順位	所在地、通称名	幹周 (cm)	独特の呼称	保護制度指定	樹種名
1	山東町 長岡	707	無	天然記念物等(市町村)	イチョウ
2	伊吹町 上板並	690	乳イチョウ	天然記念物等(市町村)	イチョウ
3	高月町 雨森	660	無	無	イチョウ

（エノキ）

順位	所在地、通称名	幹周 (cm)	独特の呼称	保護制度指定	樹種名
1	彦根市 八坂地藏尊	640	地藏さんのヨノミノキ	風致地区・緑地保全地区等	エノキ
2	石部町 東寺	481	無	無	エノキ
3	近江八幡 清見寺	430	無	自然公園(国定)	エノキ

（カシ）

順位	所在地、通称名	幹周 (cm)	独特の呼称	保護制度指定	樹種名
1	木之本町 野神	690	野神	天然記念物等(都道府県)	アカシ
2	余呉町 雷山寺	480	無	保安林・学術参考保護等 その他制度	アカシ
3	近江八幡 諏訪神社	375	無	無	アカシ

（クスノキ）

順位	所在地、通称名	幹周 (cm)	独特の呼称	保護制度指定	樹種名
1	大津市 御田神社	525	無	その他制度	クスノキ
2	安曇川町 横江 布留神社	510	無	無	クスノキ
3	水口町 日吉神社	472	無	無	クスノキ

（ケヤキ）

順位	所在地、通称名	幹周 (cm)	独特の呼称	保護制度指定	樹種名
1	多賀町 尼子	975	女飯盛木	無	ケヤキ
2	余呉町 野神	910	無	無	ケヤキ
3	高月町 柏原	870	無	無	ケヤキ

(スギ)

順位	所在地、通称名	幹周 (cm)	独特の呼称	保護制度指定	樹種名
1	高月町 唐川	870	無	無	スギ
2	木之本町 石道高尾	780	サカ杉	無	スギ
3	山東町	770	無	無	スギ

(タブノキ)

順位	所在地、通称名	幹周 (cm)	独特の呼称	保護制度指定	樹種名
1	マキノ町八幡神社	620	無	無	タブノキ
2	新旭町 旭	590	無	無	タブノキ
3	彦根市 清涼寺	575	有	風致地区・緑地保全地区等	タブノキ

(ヒノキ)

順位	所在地、通称名	幹周 (cm)	独特の呼称	保護制度指定	樹種名
1	浅井町 田川	570	無	無	ヒノキ
2	浅井町 瓜生 日吉	500	無	無	ヒノキ
3	日野町 熊野	470	お滝さんの森	自然公園(国定) 保安林・学術参考 保護等	ヒノキ

(マツ)

順位	所在地、通称名	幹周 (cm)	独特の呼称	保護制度指定	樹種名
1	木之本町 石道寺	525	仁王門2本松	無	マツ
2	西浅井町 山門	490	無	無	マツ
3	高島町 黒谷	460	無	無	マツ

(ムクノキ)

順位	所在地、通称名	幹周 (cm)	独特の呼称	保護制度指定	樹種名
1	八日市市	733	無	その他制度	ムクノキ
2	甲南町 森尻 矢川 神社	430	無	無	ムクノキ
3	彦根市 芹川並木	417	芹川の並木	風致地区・緑地保全地区等	ムクノキ

(モミ)

順位	所在地、通称名	幹周 (cm)	独特の呼称	保護制度指定	樹種名
1	信楽町 勅旨 天神 神社	400	無		ミ
2	多賀町 甲頭倉 八 幡神社	391	無	無	ミ
3	栗東町 荒張金勝 寺	390	良弁杉	自然公園(都道府 県立)風致地区・ 緑地保全地区等	ミ

(その他)

順位	所在地、通称名	幹周 (cm)	独特の呼称	保護制度指定	樹種名
1	今津町 弘川 行過 天満宮	650	無	無	ワダザイ
2	甲賀町 油日神社	648	無	天然記念物等(市 町村)自然公園(国定)	コウサキ
3	永源寺町 甲津畑	580	一反ボウリ	自然公園(国定)	ナラ

2. 巨樹・巨木林調査票の要約 (一覧表)

2.1 調査票内容の要約（一覧表）

巨樹・巨木林調査原票の内容を要約し、一覧表としたものを以下に示す。

なお、一覧表中の故事伝承の欄に「*」がついているものは、故事伝承について原票に記述があったもので、2.2にその内容を示した。

また、一覧表中の視認性の欄の数字（1～3）は以下の内容を示す。

- 1: 遠方（集落外など）からも目立つ
- 2: 付近に行けば見える
- 3: 直前まで見えない

コード番号 [3次元コード]	区分	所在地、 通称名	所有者	推定樹齢 (年)	巨木測定値 樹種名	幹周 (cm)	主幹 (cm)	樹高 (m)	枝張 (m)	株立 (本)	周囲 の 状況	根元 の 状況	欠損度	動物生息 鳥 獣	着生 植物	健全 度	信仰対象	独特の 呼称	故事 伝承	視 認 性	保護制度指定	解説 板等	特記事項	
25 201-001 [5235-47-80]	並木 実測:2本	大津市 御田神社	社寺	200~299	刃片 刃片	525 388		25 20			建物群	裸地	無	無	無	無	良	無	無	2	その他制度	樹名板	無	
25 201-002 [5235-37-91]	並木 実測:1本	大津市 石坐神社	社寺	200~299	1片	379		23			樹林	草地・地被 類	無	無	無	無	良	無	無	2	その他制度	樹名板	無	
25 201-003 [5235-37-91]	並木 実測:2本	大津市 和田神社	社寺	300以上	仔か 竹	435 310		24 22			樹林	草地・地被 類	無	無	無	無	良	無	無	2	その他制度	樹名板	無	
25 201-004 [5235-37-81]	単木	大津市 禊津神社	社寺	300以上	竹	350		26			樹林	裸地	無	無	無	無	良	無	無	2	その他制度	樹名板	無	
25 201-005 [5235-46-08]	単木	大津市 長等神社	社寺	300以上	枅	330		13.7			樹林	草地・地被 類	無	無	無	無	良	無	無	2	その他制度	樹名板	無	
25 201-006 [5235-46-28]	並木 実測:2本	大津市	個人	300以上	刃片 刃片	325 335		21.1 23.9			耕地	草地・地被 類	無	無	無	無	良	無	無	2	その他制度	樹名板	無	
25 201-007 [5235-47-70]	単木	大津市 殿島神社	社寺	300以上	仔か	345		21.1			樹林	草地・地被 類	無	無	無	無	良	無	無	2	その他制度	樹名板	無	
25 201-008 [5235-46-89]	単木	大津市 大將軍神社	社寺	300以上	ワザライ	500		14.1			樹林	草地・地被 類	無	無	無	無	良	無	無	2	その他制度	樹名板	無	
25 201-009 [5235-46-09]	単木	大津市 普濟寺	社寺	300以上	仔か	380		25.6			樹林	草地・地被 類	無	無	無	無	良	無	無	2	その他制度	樹名板	無	
25 201-010 [5235-46-09]	単木	大津市 県立体育 文化館	都道府 県	99以下	モジハス片	436		22.4			建物群	裸地	無	無	無	無	良	無	無	2	その他制度	樹名板	無	
25 201-011 [5235-47-91]	単木	大津市 那波加荒 魂神社	社寺	300以上	竹	336		23.4			樹林	草地・地被 類	無	無	無	無	良	無	無	2	その他制度	樹名板	無	
25 201-012 [5235-46-58]	単木	大津市 倭神社	社寺	300以上	竹	525		23			道路	裸地	無	無	無	無	良	無	無	2	その他制度	樹名板	無	
25 201-013 [5235-37-91]	並木 実測:1本	大津市 膳所高校	都道府 県	99以下	刃片	302		16			道路	裸地	無	無	無	無	良	無	無	2	その他制度	樹名板	無	
25 201-014 01/02 [5235-46-77]	樹林 125 ha 実測:5本	大津市 根本中堂 延暦寺	社寺	300以上	ササ ササ ササ ササ	520 500 550 480		37.5 28.5 34 34	15 25 20 15	1	樹林	ササその他 やぶ	枯損木や あり	材切	コバグ	有	良	信仰対象あり	無	不明	1	自然公園(国定)	無	定期的な下刈り ・清掃
25 201-014 02/02 [5235-46-77]	樹林 125 ha 実測:5本	大津市 根本中堂 延暦寺	社寺	300以上	ササ	510		35	20	1	樹林	ササその他 やぶ	枯損木や あり	材切	コバグ	有	良	信仰対象あり	無	不明	1	自然公園(国定)	無	定期的な下刈り ・清掃
25 201-015 [5235-56-18]	樹林 75 ha 実測:2本	大津市 横川中堂 延暦寺	社寺	300以上	ササ ササ	350 390		29 29	7 10	1	樹林	ササその他 やぶ	枯損木や あり	材切	コバグ	有	良	信仰対象あり	無	不明	1	自然公園(国定)	無	定期的な下刈り ・清掃
25 202-001 [5236-72-31]	樹林 実測:4本	彦根市 井伊神社	社寺	200~299	ワザライ ワザライ ワザライ ヒ	358 330 313 307		13 11 12 15		1	樹林	草地・地被 類 雑樹・そ の他低木生 育 ササその 他やぶ	無	無	無	良	信仰対象あり	無	無	1	風致地区・緑地 保全地区等	無	無	

コード番号 [3次メッシュコード]	区分	所在地、 通称名	所有者	推定樹齢 (年)	巨木測定値 樹種名	幹周 (cm)	主幹 (cm)	樹高 (m)	枝張 (m)	株立 (本)	周囲の 状況	根元の 状況	欠損度	動物生息 鳥 獣	着生 植物	健全度	信仰対象	独特の 呼称	故事 伝承	視 認性	保護制度指定	解説 板等	特記事項	
25 202-012 [5236-71-07]	単木	彦根市 八坂地藏 尊	その他 公有	300以上	L片	640		20		1	樹林 道路	裸地	大枝枯損	無	無	有 不良：一 部枯損	信仰対象あり	地藏さん のヨノミ ノキ	無	2	風致地区・緑地 保全地区等	樹名板	保護棚設置	
25 202-013 [5236-61-98]	樹林 実測:2本	彦根市 菅原神社	社寺	200~299	ナ ナ	332 310		9 13		1	樹林	草地・地被 類	枯損木やや あり	無	無	有	信仰対象あり	無	無	2	無	無	無	
25 202-014 [5236-61-98]	単木	彦根市 甘呂神社	社寺	200~299	ナ	438		17		1	樹林	草地・地被 類	無	無	無	有 良	無	無	無	2	無	無	無	
25 202-015 [5236-61-89]	単木	彦根市	個人	200~299	ナ	424				1	建物群 道路	ササその他 やぶ	無	無	無	有 良	無	無	2	無	無	無		
25 202-016 [5236-61-89]	単木	彦根市 春日神社	社寺	300以上	ナ	489				1	建物群	舗装	無	無	無	有 良	信仰対象あり	無	有*	1	無	無	無	
25 202-017 [5236-61-79]	単木	彦根市 国府神社	社寺	200~299	幼ナ	400		16		1	道路	舗装	大枝枯損	無	無	有 不良：一 部枯損	信仰対象あり	無	無	2	無	無	保護棚設置	
25 202-018 [5236-61-69]	単木	彦根市 金光寺	社寺	100~199	幼ナ	310		11		1	建物群	舗装	無	無	無	無 良	無	無	無	2	無	無	無	
25 202-019 [5236-61-69]	単木	彦根市 鹿嶋神社	社寺	200~299	幼ナ	352		32		1	建物群	裸地	無	無	無	有 良	無	無	無	2	無	無	無	
25 202-020 [5236-61-68]	単木	彦根市 法蔵寺	社寺	200~299	幼ナ	408		15		1	建物群	裸地	無	無	無	無 良	無	無	無	1	無	無	定期的な下刈り ・清掃	
25 202-021 [5236-61-76]	単木	彦根市 荒神山神 社	社寺	200~299	幼ナ	420		10		1	樹林	裸地 稚樹・ その他低木 生育	無	無	無	有 良	信仰対象あり	無	有*	2	自然公園(固定)	解説板	無	
25 202-022 [5236-61-34]	樹林 0.1314 ha 実測:3本	彦根市 稲倉神社	社寺	200~299	ナ ナ ナ	335 326 304		22 22 21		1 1 1	樹林	裸地	無	無	無	有 良	無	無	無	2	風致地区・緑地 保全地区等	樹名板	無	
25 202-023 01/03 [5236-72-20]	樹林 実測:23本	彦根市 彦根城	市町村	300以上	L片 ナ ナ 幼ナ	320 360 300 480		18 15 18 17		1 1 1 1	建物群 道路 水 面	裸地 草地・ 地被類 稚樹 ・その他低 木生育 ササ その他やぶ	枯損木やや あり	無	無	有 良	無	有	有	1	都市公園	無	無	
25 202-023 02/03 [5236-72-20]	樹林	彦根市 彦根城			幼ナ 幼ナ ナ 幼ナ	390 410 330 320		18 18 11 23		1 1 1 1														
25 202-023 03/03 [5236-72-20]	樹林	彦根市 彦根城			幼ナ ナ ナ L片	350 323 410 315		20 15 26 17		1 1 1 1														
25 203-001 [5336-02-83]	樹林 実測:3本	長浜市	社寺	300以上	ナ ナ ナ	740 405 408		16 20 20		5 6 7	その他	草地・地被 類	枯損木やや あり	無	無	有 不良：一 部枯損	信仰対象あり	無	無	2	無	その他制度	樹名板 石標	定期的な下刈り ・清掃
25 203-002 [5336-02-72]	単木	長浜市	社寺	伝承 400	幼ナ	380		24		8	その他	裸地	小枝枯損	無	無	無 良	信仰対象あり	無	有*	2	その他制度	樹名板	定期的な下刈り ・清掃 枯損部の 削除、枝下ろし	

コード番号 [3次メソッド]	区分	所在地、 通称名	所有者	推定樹齢 (年)	巨木測定値 樹種名	樹高			株 立 状況	周囲 の 状況	根元 の 状況	欠損度	動物生息		着生 植物	健全 度	信仰対象	独特の 呼称	故事 伝承	視 認 性	保護制度指定	解説 板等	特記事項		
						幹周 (cm)	主幹 (cm)	樹高 (m)					枝張 (m)	鳥										獣	
25 203-003 [5336-02-73]	樹林	長浜市	社寺	伝承 400	ナナ ナナ ナナ	355 360 360		29 25 25	9 8 9	1 1 1	その他	舗装	無	無	無	有	良	無	無	有*	1	その他制度	樹名板	定期的な下刈り・清掃	
25 203-004 [5336-02-85]	樹林	長浜市	社寺	200~299	ナナ ナナ ナナ ナナ	380 610 308 402	320	26 30 30 30	12 16 14 13	1 2 1 1	その他	裸地	無	無	無	有	良	無	無	有*	1	無	その他制度	樹名板	無 定期的な下刈り・清掃
25 203-005 [5336-02-85]	樹林	長浜市	社寺	伝承 450	ナナ ナナ ナナ ナナ	455 325 355 455		30 25 25 30	7 7 8 10	1 1 1 1	その他	草地・地被 類	枯損木や あり	無	無	有	良	無	無	有*	1	その他制度	樹名板	定期的な下刈り・清掃	
25 203-006 [5336-02-74]	単木	長浜市	社寺	伝承 170 0	ナナ	585		20	9	1	その他	裸地 その他	小枝枯損	無	無	有	良	信仰対象あり	天神川千 年杉	有*	2	その他制度	樹名板	定期的な下刈り・清掃	
25 203-007 [5336-02-53]	単木	長浜市	社寺	300以上	ナナ	450		10	8	1	その他	裸地	大枝枯損 頭頂部幹折 れ 空洞あり	無	無	有	良	信仰対象あり	無	無	3	その他制度	樹名板	定期的な下刈り・清掃	
25 203-008 [5336-02-23]	樹林	長浜市	社寺	伝承 150 0	ナナ ナナ	470 350		30 30	11 7	1 1	その他	草地・地被 類	枯損木や あり	無	無	有	良	信仰対象あり	無	有*	1	無	その他制度	樹名板	定期的な下刈り・清掃
25 203-009 [5336-02-62]	単木	長浜市	社寺	300以上	ナナ	330		12	5	1	道路 其 その他	裸地	大枝枯損	無	無	有	良	信仰対象あり	無	無	3	その他制度	樹名板	定期的な下刈り・清掃	
25 203-010 [5336-02-85]	単木	長浜市	社寺	伝承 130 0	ナナ	570		27	13	1	その他	裸地	小枝枯損	無	無	有	良	信仰対象あり	無	有*	1	その他制度	樹名板 解説板	定期的な下刈り・清掃	
25 203-011 [5336-02-83]	樹林	長浜市	社寺	伝承 300	ナナ ナナ	360 325		30 30	10 9	1 1	その他	舗装	枯損木や あり	無	無	有	良	信仰対象あり	無	有*	1	その他制度	樹名板	定期的な下刈り・清掃	
25 203-012 [5336-02-41]	単木	長浜市	市町村	伝承 400	ナナ	390		30	11	1	公園	草地・地被 類	大枝枯損 小枝枯損	無	無	有	良	無	無	有*	2	その他制度	樹名板	定期的な下刈り・清掃	
25 203-013 [5336-02-42]	単木	長浜市	社寺	300以上	ナナ	385		20	6	1	その他	草地・地被 類	大枝枯損 小枝枯損 空洞あり	無	無	有	良	無	無	有*	1	その他制度	樹名板 解説板	定期的な下刈り・清掃	
25 203-014 [5336-02-32]	単木	長浜市	その他 公有	伝承 400	ナナ	300		5	5	1	耕地	草地・地被 類	大枝枯損 空洞あり	無	無	有	良	無	無	有*	3	その他制度	樹名板 解説板	定期的な下刈り・清掃	
25 204-001 [5236-50-66]	単木	近江八幡 青根天満 宮	社寺	300以上	ナナ	554		34		1	樹林	裸地	小枝枯損	無	無	有	不良：病 虫害	信仰対象あり	無	無	1	無	無	無	
25 204-002 01/04 [5236-50-45]	樹林 実測：4本	近江八幡 加茂神社	社寺	300以上	ナナ	460		24		1	樹林	草地・地被 類	無	無	無	有	良	信仰対象あり	無	無	2	無	無	無	
25 204-002 02/04 [5236-50-45]	樹林 実測：4本	近江八幡 加茂神社	社寺	300以上	ナナ	405		24		1	樹林	裸地	無	無	無	有	良	信仰対象あり	無	無	2	無	無	無	
25 204-002 03/04 [5236-50-45]	樹林 実測：4本	近江八幡 加茂神社	社寺	300以上	ナナ	308		30		1	樹林	舗装	無	無	無	無	良	信仰対象あり	無	無	2	無	無	無	

コード番号 【3次元コード】	区分	所在地、 通称名	所有者	推定樹齢 (年)	巨木測定値 樹種名	幹周 (cm)	主幹 (cm)	樹高 (m)	枝張立 (m)(本)	周囲 の 状況	根元 の 状況	欠損度	動物生息 鳥 獣	着生 植物	健全 度	信仰対象	独特の 呼称	故事 伝承	視 認 性	保護制度指定	解説 板等	特記事項	
25 204-002 04/04 【5236-50-45】	樹林 実測:4本	近江八幡 加茂神社	社寺	300以上	対*	305		24	1	樹林	裸地	無	無	有	良	信仰対象あり	無	無	2	無	無	無	
25 204-003 01/02 【5236-50-54】	樹林 実測:2本	近江八幡 五社神社	社寺	300以上	刈片	378		28	1	樹林	裸地	枯損木やや あり	無	無	有	良	信仰対象あり	無	無	2	無	無	無
25 204-003 02/02 【5236-50-54】	樹林 実測:2本	近江八幡 五社神社	社寺	300以上	刈片	350		20	1	樹林	草地・地被 類	枯損木やや あり	無	無	無	無	信仰対象あり	無	無	2	無	無	無
25 204-004 【5236-50-96】	単木	近江八幡	個人	300以上	対*	365		28	1	その他	草地・地被 類	大枝枯損 小枝枯損	無	無	有	不良:一 部枯損	信仰対象あり	無	無	1	無	無	無
25 204-005 01/02 【5236-60-06】	樹林 実測:2本	近江八幡 奥津島神 社	社寺	300以上	対*	318		23	1	樹林	裸地	枯損木やや あり	無	無	有	不良:一 部枯損	信仰対象あり	無	無	2	無	無	無
25 204-005 02/02 【5236-60-06】	樹林 実測:2本	近江八幡 奥津島神 社	社寺	300以上	対*	358		30	1	樹林	草地・地被 類	枯損木やや あり	無	無	有	不良:異 常落葉	信仰対象あり	無	無	2	無	無	無
25 204-006 01/03 【5236-50-97】	樹林 実測:3本	近江八幡 円山神社	社寺	300以上	刈*ライ	355		19	1	樹林	草地・地被 類	枯損木やや あり	無	無	有	不良:一 部枯損	信仰対象あり	無	無	2	自然公園(国定)	無	無
25 204-006 02/03 【5236-50-97】	樹林 実測:3本	近江八幡 円山神社	社寺	300以上	刈*ライ	315		22	1	樹林	草地・地被 類	枯損木やや あり	無	無	有	不良:一 部枯損	信仰対象あり	無	無	2	自然公園(国定)	無	無
25 204-006 03/03 【5236-50-97】	樹林 実測:3本	近江八幡 円山神社	社寺	300以上	刈*ライ	315		20	1	樹林	草地・地被 類	枯損木やや あり	無	無	有	不良:一 部枯損	信仰対象あり	無	無	2	自然公園(国定)	無	無
25 204-007 【5236-50-97】	単木	近江八幡 清見寺	社寺	300以上	刈片	430		20	1	道路	裸地	無	無	有	良	信仰対象あり	無	無	2	自然公園(国定)	無	無	
25 204-008 01/05 【5236-50-67】	樹林 実測:5本	近江八幡 日井八幡 宮	社寺	300以上	刈片	325		14	1	樹林	舗装	枯損木やや あり	無	無	無	不良:一 部枯損	信仰対象あり 祭事あり	無	無	2	無	無	無
25 204-008 02/05 【5236-50-67】	樹林 実測:5本	近江八幡 日井八幡 宮	社寺	300以上	対*	350		17	1	樹林	舗装	枯損木やや あり	無	無	有	不良:一 部枯損	信仰対象あり 祭事あり	無	無	2	無	無	無
25 204-008 03/05 【5236-50-67】	樹林	近江八幡 日井八幡 宮			刈片	370		19	1	樹林	裸地	枯損木やや あり	無	無	有	不良:一 部枯損	信仰対象あり 祭事あり	無	無	2	無	無	無
25 204-008 04/05 【5236-50-67】	樹林 実測:5本	近江八幡 日井八幡 宮	社寺	300以上	対*	320		24	1	樹林	裸地	枯損木やや あり	無	無	無	不良:一 部枯損	信仰対象あり	無	無	2	無	無	無
25 204-008 05/05 【5236-50-67】	樹林 実測:5本	近江八幡 日井八幡 宮	社寺	300以上	対*	354		26	1	樹林	裸地	枯損木やや あり	無	無	有	不良:一 部枯損	信仰対象あり	無	無	2	無	無	無
25 204-009 01/02 【5236-50-56】	樹林 実測:2本	近江八幡 諏訪神社	社寺	300以上	刈*刈	340		22	1	樹林	裸地	枯損木やや あり	無	無	有	不良:枯 死寸前 その他	信仰対象あり	無	無	1	無	無	無
25 204-009 02/02 【5236-50-56】	樹林	近江八幡 諏訪神社	社寺	300以上	刈*刈	375		15	1	樹林	裸地	枯損木やや あり	無	無	無	不良:枯 死寸前 その他	信仰対象あり	無	無	1	無	無	無

コード番号 [3次元コード]	区分	所在地、 通称名	所有者	推定樹齢 (年)	巨木測定値 樹種名	幹周 (cm)	主幹 (cm)	樹高 (m)	枝張 (m)(本)	周囲 の 状況	根元 の 状況	欠損度	動物生息 鳥 獣	着生 植物	健全 度	信仰対象	独特の 呼称	故事 伝承	視 認 性	保護制度指定	解説 板等	特記事項	
25 204-010 [5236-50-57]	単木	近江八幡 日尊神社	社寺	300以上	杉*	385	22	1	その他	裸地	大枝枯損 空洞あり	無	無	無	不良：枯 死寸前	無	無	無	2	無	無	無	
25 204-011 [5236-50-16]	単木	近江八幡 上野神社	社寺	300以上	杉*	310	19	1	その他	裸地	小枝枯損	無	無	無	不良：一 部枯損	無	無	無	2	無	無	無	
25 204-012 [5236-50-28]	単木	近江八幡 八幡宮	社寺	300以上	汚材	360	10	1	その他	裸地	空洞あり	無	無	無	不良：枯 死寸前	無	無	無	2	無	無	無	
25 204-013 [5236-50-19]	単木	近江八幡 椿神社	社寺	300以上	杉*	305	27	1	その他	裸地	無	無	無	無	無	無	無	無	2	無	無	無	
25 204-014 01/02 [5236-50-39]	樹林 実測：2本	近江八幡 篠田神社	社寺	300以上	杉*	315	26	1	樹林	裸地	枯損木やや あり	無	無	有	不良：枯 死寸前 一部枯損	信仰対象あり	無	無	2	無	無	無	
25 204-014 02/02 [5236-50-39]	樹林 実測：2本	近江八幡 篠田神社	社寺	300以上	杉*	360	23	1	樹林	裸地	枯損木やや あり	無	無	無	不良：枯 死寸前 一部枯損	信仰対象あり	無	無	2	無	無	無	
25 204-015 01/02 [5236-51-30]	樹林 実測：2本	近江八幡 若宮神社	社寺	300以上	竹材	310	30	1	樹林	草地・地被 類	枯損木やや あり	無	無	無	良	信仰対象あり	無	無	3	無	無	無	
25 204-015 02/02 [5236-51-30]	樹林 実測：2本	近江八幡 若宮神社	社寺	300以上	竹材	306	30	1	樹林	草地・地被 類	枯損木やや あり	無	無	有	良	信仰対象あり	無	無	3	無	無	無	
25 204-016 [5236-51-21]	単木	近江八幡 高野山真 宗長光寺	社寺	300以上	竹材	305	8	1	その他	草地・地被 類	大枝枯損	無	無	有	不良：一 部枯損	無	オタフク の木	有*	3	その他制度	無	無	
25 204-017 [5236-51-50]	単木	近江八幡 出雲神社	社寺	300以上	杉*	570	27	1	その他	草地・地被 類	空洞あり	無	無	有	良	無	無	無	3	無	無	無	
25 204-018 01/03 [5236-51-31]	樹林 実測：3本	近江八幡 牟佐神社	社寺	300以上	欠材	403	27	1	樹林	裸地	枯損木やや あり	無	無	無	不良：一 部枯損	信仰対象あり	無	無	2	無	無	無	
25 204-018 02/03 [5236-51-31]	樹林 実測：3本	近江八幡 牟佐神社	社寺	300以上	竹材	446	30	1	樹林	裸地	枯損木やや あり	無	無	有	不良：一 部枯損	信仰対象あり	無	無	2	無	無	無	
25 204-018 03/03 [5236-51-31]	樹林 実測：3本	近江八幡 牟佐神社	社寺	300以上	杉*	365	32	1	樹林	裸地	枯損木やや あり	無	無	無	不良：一 部枯損	信仰対象あり	無	無	2	無	無	無	
25 204-019 [5236-51-31]	単木	近江八幡 大宮神社	社寺	300以上	汚材	314	12	1	公園	裸地	無	無	無	無	良	無	無	無	2	無	無	無	
25 205-001 [5236-51-37]	単木	八日市市 都道府 県	都道府 県	200~299	ルキリ	335	24	20	1	樹林 公園	草地・地被 類 ササそ 他やぶ	無	無	無	有	良	無	無	無	1	その他制度	解説板	枯損部の削除、 枝下ろし
25 205-002 [5236-51-25]	単木	八日市市	社寺	300以上	竹材	733	22	20	1	耕地 建物 群 道 路	草地・地被 類	無	無	無	有	良	無	無	無	1	その他制度	解説板	無
25 205-003 [5236-51-02]	単木	八日市市	市町村	99以下	モジバシカ材	333	20	13	1	公園	裸地	無	無	無	無	良	無	無	無	1	その他制度	解説板	枯損部の削除、 枝下ろし
25 205-004 [5236-52-00]	単木	八日市市 八幡神社	社寺	300以上	竹材	518	24	20	1	樹林 建物 群 道 路	裸地	空洞あり	不明	無	有	良	無	無	無	1	その他制度	解説板	枯損部の削除、 枝下ろし

コード番号 [3次メッシュコード]	区分	所在地 通称名	所有者	推定樹齢 (年)	巨木測定値 樹種名	幹周 (cm)	主幹 (cm)	樹高 (m)	枝張 (m)(本)	株立 (本)	周囲 の 状況	根元 の 状況	欠損度	動物生息 鳥 獣	着生 植物	健全度	信仰対象	独特の 呼称	故事 伝承	視 認 性	保護制度指定	解説 板等	特記事項
25 205-005 [5236-51-18]	単木	八日市市 塞神社	社寺	200~299	幼片	364		18	20	1	建物群 道路	裸地	無	無	無	有良	無	無	無	1	その他制度	無	枯損部の削除、 枝下ろし
25 205-006 [5236-51-35]	単木	八日市市	市町村	200~299	片*	417		20	10	1	樹林 建 物群	裸地	無	無	無	無良	信仰対象あり 祭事あり	無	無	2	その他制度	解説板	無
25 205-007 [5236-51-35]	単木	八日市市 延命公園	その他 公有	100~199	片	354		20	30	1	樹林 公 園	草地・地被 類	無	無	無	有良	無	無	無	2	都市公園(市町村)	無	無
25 205-008 [5236-51-55]	単木	八日市市 牛王神社	社寺	不明	片	438		33	20	1	樹林 耕 地	裸地	無	無	無	無良	無	無	無	2	無	無	無
25 205-009 [5236-51-36]	単木	八日市市 甘藷園	都道府 県	200~299	片* り	322		24	15	1	樹林 公 園	ササその他 やぶ	無	無	無	無良	無	甘藷園	無	1	その他制度	解説板	無
25 205-010 [5236-51-36]	樹林 0.32 ha 推定:5本	八日市市 皇美麻神 社	社寺	200~299	片 片	384 392		22 21	20 20	1	樹林 公 園 建 物群	裸地	無	無	無	無良	信仰対象あり	無	無	2	その他制度	解説板	無
25 205-011 [5236-51-09]	樹林 0.34 ha 推定:10本	八日市市 高屋八幡 神社	社寺	100~199	仔 片	409 340		26 29	20 15	1	樹林	草地・地被 類	無	無	無	無良	信仰対象あり	無	無	2	その他制度	解説板	無
25 205-012 [5236-51-38]	樹林 1.21 ha 推定:30本	八日市市 河桁御河 辺神社	社寺	300以上	片 片 片 片	456 412 396 310		28 25 25 22	22 20 20 15	1	樹林	草地・地被 類	無	無	無	無良	信仰対象あり	無	無	1	その他制度	解説板	無
25 205-013 [5236-51-25]	単木	八日市市 野々宮神 社	社寺	200~299	片	393		27	15	1	樹林 建 物群 道 路	裸地	無	無	無	有良	信仰対象あり	無	無	1	その他制度	解説板	定期的な下刈り ・清掃
25 205-014 [5236-51-27]	樹林 3.62 ha 推定:5本	八日市市 若松天神 社	社寺	200~299	片* 片*	442 335		30 30	20 15	1	樹林	裸地 雑樹・ その他低木 生育 ササそ の他やぶ	無	無	無	無良	信仰対象あり	若松の森	無	1	その他制度	無	無
25 205-015 [5236-51-19]	樹林 0.36 ha 推定:10本	八日市市 飯開神社	社寺	300以上	片 片 片 片	480 392 323 366		24 20 18 28	23 18 15 15	1	樹林	裸地	無	無	無	無良	信仰対象あり	無	無	1	その他制度	無	無
25 205-016 [5236-51-45]	樹林 0.81 ha 推定:5本	八日市市 建部日吉 神社	社寺	200~299	片 片	391 320		30 21	15 10	1	樹林 耕 地 建 物群	裸地 草地・ 地被類	無	無	無	無良	信仰対象あり	無	無	1	その他制度	無	無
25 205-017 [5236-52-00]	樹林 0.27 ha 推定:10本	八日市市 天神神社	社寺	200~299	片 片	315 304		25 27	15 12	1	樹林	裸地	無	無	無	有良	信仰対象あり	無	無	1	その他制度	無	無
25 205-018 [5236-51-36]	樹林 0.13 ha 推定:7本	八日市市 八幡神社	社寺	200~299	片* 片	428 392		18 24	8 15	1	樹林 耕 地 建 物群	裸地	枯損木やや あり	無	無	不良:異 常落葉	信仰対象あり	無	無	2	その他制度	解説板	無
25 205-019 [5236-51-56]	樹林 0.32 ha 推定:10本	八日市市 天一神社	社寺	200~299	片 片	404 355		30 30	15 12	1	樹林 建 物群	裸地	無	無	無	有良	信仰対象あり	無	無	1	その他制度	解説板	無

コード番号 【3次元コード】	区分	所在地、 通称名	所有者	推定樹齢 (年)	巨木測定値 樹種名	幹周 (cm)	主幹 (cm)	樹高 (m)	枝張立 (m)(本)	周囲 の 状況	根元 の 状況	欠損度	動物生息 鳥 獣	着生 植物	健全 度	信仰対象	独特の 呼称	故事 伝承	視 認 性	保護制度指定	解説 板等	特記事項		
25 205-020 [5236-51-35]	単木	八日市市 松尾神社	社寺	200~299	ワブザイ	397		20	13	1	樹林 道 路	裸地 草地・ 地被類	無	無	有	良	信仰対象あり	無	無	1	その他制度	解説板	無	
25 205-021 [5236-51-24]	樹林 0.35 ha 推定:5本	八日市市 蛙兒神社	社寺	100~199	ナギ	316		18	10	1	樹林 耕 地	裸地 草地・ 地被類	無	無	無	良	信仰対象あり	無	無	2	その他制度	解説板	無	
25 205-022 [5236-51-15]	単木	八日市市 日吉神社	社寺	100~199	ナギ	306		22	15	1	樹林 耕 地	草地・地被 類	無	無	無	良	信仰対象あり	無	無	3	その他制度	解説板	無	
25 205-023 [5236-41-88]	単木	八日市市 大森神社	社寺	100~199	ナギ	365		13	5	1	樹林	雑樹・その 他低木生育	無	無	無	良	信仰対象あり	無	無	3	その他制度	解説板	無	
25 205-024 [5236-51-37]	樹林 0.10 ha 推定:7本	八日市市 八幡神社	社寺	200~299	ナギ ナギ	420 402		27 27	20 17	1 1	樹林 耕 地 建物 群	裸地	無	無	有	良	信仰対象あり	無	無	1	その他制度	解説板	無	
25 205-025 [5236-51-56]	樹林 推定:10本	八日市市 山王神社	社寺	300以上	ナギ ナギ ナギ ナギ	437 353 397 384		32 35 30 27	1 1 1 1	樹林 耕 地	裸地 ササそ の他やぶ	無	無	有	良	信仰対象あり	無	無	1	その他制度	解説板	無		
25 205-026 [5236-51-46]	樹林 0.25 ha 推定:15本	八日市市 列華須	個人	200~299	ナギ ナギ ナギ	443 395 337		22 20 18	1 1 1	耕地	草地・地被 類 雑樹・そ の他低木生 育 ササそ の他やぶ	無	無	無	良	無	列華須	無	1	無	無	無		
25 206-001 [5235-47-85]	単木	草津市	個人	300以上	ナギ	410		13	17.6	1	水面 そ の他	裸地	無	無	有	良	不明	無	無	2	風致地区・緑地 保全地区等 そ の他制度	無	支柱設置 定期的 な下刈り・清掃 枯損部の削除、 枝下ろし	
25 206-002 [5235-47-65]	単木	草津市 津田江	社寺	300以上	ナギ	300		18	16	1	樹林 公 園 耕地	裸地	無	無	有	良	無	無	不明	1	無	無	定期的な下刈り ・清掃 枯損部の 削除、枝下ろし	
25 206-003 [5235-47-66]	単木	草津市	社寺	200~299	ナギ	440		32	18	1	樹林 そ の他	草地・地被 類 雑樹・そ の他低木生 育 その他	無	無	有	良	無	無	無	1	その他制度	無	無	
25 206-004 [5235-47-36]	単木	草津市	社寺	300以上	ワブザイ	390		13	10.3	1	樹林 建 物群 道 路	裸地 草地・ 地被類	無	無	有	良	無	無	無	2	無	無	定期的な下刈り ・清掃	
25 206-005 [5235-47-45]	単木	草津市	社寺	100~199	ワブザイ	345	305	23	5	2	樹林 道 路	草地・地被 類	小枝枯損 頭頂部幹折 れ	無	無	有	不良:一 部枯損	無	無	無	1	保安林・学術参 考保護等	無	無
25 206-006 [5235-47-16]	単木	草津市	都道府 県	99以下	ナギ	325		14	20	1	建物群 道路 そ の他	裸地	無	無	有	良	無	無	無	1	無	無	無	旧栗太農 学校創立 記念樹
25 206-007 [5235-47-06]	樹林 0.4 ha 実測:2本	草津市	社寺	100~199	ワブザイ	430		10	16	1	樹林	裸地	無	無	有	不良:一 部枯損	不明	不明	不明	2	無	無	保護視設置	

コード番号 [3次元コード]	区分	所在地、 通称名	所有者	推定樹齢 (年)	巨木測定値 樹種名	幹周 (cm)	主幹 (cm)	樹高 (m)	枝張 (m)	株立 (本)	周囲 の 状況	根元 の 状況	欠損度	動物生息 鳥 獣	着生 植物	健全 度	信仰対象	独特の 呼称	故事 伝承	視 認 性	保護制度指定	解説 板等	特記事項		
25 206-008 [5235-47-06]	単木	草津市	社寺	不明	ワザライ	480	270	10	15	2	樹林	裸地	大枝枯損	無	無	有	不良：一部枯損	無	無	2	無	無	無		
25 206-009 [5235-47-16]	樹林 0.8 ha 実測：2本	草津市 宮町	社寺	300以上	クハヤ ウガガシ	330 632	332	10	10	1 18	2	樹林	裸地	枯損木ややあり	無	無	有	不良：一部枯損	信仰対象あり	無	無	2	その他制度	無	保護棚設置 定期的な下刈り・清掃
25 206-010 [5235-37-98]	並木 50 m 実測：1本	草津市	市町村	不明	クハ	320		15	18	1	建物群 道路 その他	裸地	無	無	無	有	良	無	無	無	1	無	無	無	
25 206-011 [5235-47-24]	樹林 0.6 ha 実測：2本	草津市	社寺	不明	ワザライ ワザライ	430 305		15	15	1 10	1	樹林	稚樹・その他低木生育	無	無	無	有	良	不明	不明	不明	1	無	無	無
25 206-012 [5235-47-24]	樹林 0.8 ha 実測：3本	草津市	社寺	不明	クハ クハ ワザライ	420 370 370	360 310	20	15	2 15 2	2	樹林	稚樹・その他低木生育	無	無	無	有	不良：一部枯損	不明	不明	不明	1	無	無	無
25 206-013 01/02 [5235-47-04]	樹林 0.7 ha 実測：5本	草津市	社寺	不明	ワザライ ワザライ ワザライ ワザライ	310 330 300 573	220	15	15	1 15 1 20	3	樹林	稚樹・その他低木生育	無	無	無	有	良	無	無	無	1	無	無	定期的な下刈り・清掃
25 206-013 02/02 [5235-47-04]	樹林 実測：5本	草津市	社寺	300以上	ワザライ	370		15	15	1	樹林	稚樹・その他低木生育	無	無	無	有	良	無	無	無	1	無	無	定期的な下刈り・清掃	
25 206-014 [5235-47-03]	単木	草津市	社寺	200~299	イヨ	580	340	10	6	3	公園 建物群 道路	舗装	無	無	無	無	良	信仰対象あり	不明	不明	2	無	無	定期的な下刈り・清掃	
25 207-001 [5235-47-88]	単木	守山市 若宮神社	社寺	300以上	ササ	340	340	20	3	1	樹林	裸地	頭頂部幹折れ	無	無	有	不良：一部枯損	無	上の神木	無	2	保安林・学術参考保護等	無	定期的な下刈り・清掃 枯損部の削除、枝下ろし	
25 207-002 [5235-57-09]	単木	守山市 江川文男	個人	200~299	クハ	340	340	17		1	その他	裸地	無	無	無	有	良	信仰対象あり	無	無	1	無	無	定期的な下刈り・清掃 枯損部の削除、枝下ろし	
25 207-003 [5235-47-69]	単木	守山市 東門院	社寺	100~199	クハイヨ	352	352	25		1	その他	裸地	無	無	無	有	良	無	オハツキイチョウ	無	1	無	無	定期的な下刈り・清掃	
25 207-004 [5235-47-86]	単木	守山市 小津神社	社寺	300以上	ワザライ	360	360	15		1	樹林	ササその他 やぶ	頭頂部幹折れ	無	無	有	不良：一部枯損	無	無	無	2	無	無	定期的な下刈り・清掃	
25 207-005 [5235-47-86]	単木	守山市 小津神社	社寺	100~199	クハ	305	305	20		1	樹林	裸地	無	無	無	有	良	無	無	無	2	無	無	定期的な下刈り・清掃	
25 301-001 [5235-57-84]	単木	志賀町 南浜 唐崎神社	その他 公有	200~299	アカマ	812	322	15	10	3	建物群 道路 水面	裸地	無	無	無	有	良	信仰対象あり	唐崎の松	無	2	無	無	無	
25 301-002 [5235-67-52]	単木	志賀町 木戸	その他 公有	300以上	ササ	523		25	15	1	樹林 その他	裸地	大枝枯損	不明	不明	有	良	信仰対象あり	天狗杉	不明	1	自然公園(国定)	無	無	
25 301-003 [5235-67-63]	単木	志賀町 大物 薬師寺	その他 公有	200~299	ワザライ	336		20	15	1	樹林 その他	裸地 草地・ 地被類	無	無	無	有	良	信仰対象あり	薬師さん	無	3	自然公園(国定)	無	無	

コード番号 [3次メカコード]	区分	所在地、 通称名	所有者	推定樹齢 (年)	巨木測定値 樹種名	幹周 (cm)	主幹 (cm)	樹高 (m)	枝張 (m)	株立 (本)	周囲 の 状況	根元 の 状況	欠損度	動物生息 鳥 獣	着生 植物	健全 度	信仰対象	独特の 呼称	故事 伝承	視認 性	保護制度指定	解説 板等	特記事項		
25 301-004 01/02 [5235-67-65]	樹林 1.0 ha 実測:5本	志賀町 南比良 樹下神社	社寺	300以上	カマツイ カマツイ カマツイ カマツイ	850 432 412 322	457	15 25 25 20	10 20 20 15	2 1 1 1	樹林	裸地・草地・ 地被類 雑樹 ・その他低 木生育	枯損木やや あり	不明	不明	有	不良:一 部枯損	信仰対象あり	無	無	2	無	無	無	
25 301-004 02/02 [5235-67-65]	樹林 1.0 ha 実測:5本	志賀町 南比良 樹下神社	社寺	300以上	カマツイ	302		25	20	1	樹林	裸地・草地・ 地被類 雑樹 ・その他低 木生育	枯損木やや あり	不明	不明	有	不良:一 部枯損	信仰対象あり	無	無	2	無	無	無	
25 301-005 [5235-67-86]	単木	志賀町 南小松	社寺	300以上	杉*	532		25	20	1	樹林	裸地	小枝枯損	不明	不明	無	良	信仰対象あり	鯛音さん の杉	無	無	1	無	無	無
25 301-006 [5235-67-86]	樹林 0.5 ha 実測:2本	志賀町 南小松 八幡神社	社寺	200~299	杉* 杉*	352 306		20	15 20	1 1	樹林	裸地	無	不明	不明	有	良	信仰対象あり	無	無	2	無	無	無	
25 321-001 [5236-40-20]	単木	栗東町 手原 稲 荷神社	社寺	300以上	カマツイ	395		18.5	15	3	公園	裸地	下部幹折れ	無	無	無	良	信仰対象あり	無	有*	2	無	無	無	
25 321-002 [5236-30-42]	樹林 実測:2本	栗東町 荒張金勝 寺	社寺	200~299	杉* 松	520 390		39.4 34	20 15	1 1	樹林	草地・地被 類 雑樹・そ の他低木生 育 ササその 他やぶ	無	無	無	無	良	無	良弁杉	不明	2	自然公園(都道府 県立)風致地区 ・緑地保全地区 等	無	無	
25 321-003 [5236-30-72]	単木	栗東町	個人	300以上	ヒノ	380		27	20	1	建物群	草地・地被 類	小枝枯損	無	無	無	良	無	無	無	2	無	無	無	
25 321-004 [5236-40-00]	単木	栗東町 下戸山 五百井神 社	社寺	伝承 100 0	杉*	490		35.8	30	1	樹林	草地・地被 類 雑樹・そ の他低木生 育	無	無	無	無	良	信仰対象あり	皇子杉	有*	2	無	解説板	保護棚設置	
25 321-005 [5236-40-31]	単木	栗東町 高野	社寺	300以上	杉*	380		28	8	1	樹林 建 物群	草地・地被 類 雑樹・そ の他低木生 育	空洞あり	無	無	無	良	無 祭事あり	無	不明	2	無	無	保護棚設置	
25 321-006 [5236-40-41]	樹林 実測:2本 推定:3本	栗東町 辻 天満 宮	社寺	200~299	クハ クハ	360 300		23.3 30.3	30 15	1 1	樹林 公 園	裸地	無	無	無	無	良	信仰対象あり 祭事あり	無	有	2	その他制度	無	無	
25 321-007 [5236-40-32]	単木	栗東町 林 新善 光寺	社寺	200~299	クハ	310		21.1	20		樹林	草地・地被 類	無	無	無	無	良	不明	無	無	2	無	無	無	
25 321-008 [5235-47-48]	単木	栗東町 緒 大宝 神社	社寺	300以上	クハ	460		28	30	1	樹林 公 園	裸地 雑樹・ その他低木 生育	無	無	無	無	良	タブーあり	無	無	1	風致地区・緑地 保全地区等	無	無	
25 321-009 [5235-47-18]	単木	栗東町 目川 尊 光寺	社寺	300以上	クハ	460		15.4		1	樹林	裸地	空洞あり	無	無	無	良	不明	無	不明	3	無	無	無	
25 321-010 [5236-40-41]	単木	栗東町 辻 円起 寺	社寺	300以上	クハ	420		26.5	20	1	樹林	裸地	無	無	無	無	良	不明	無	不明	3	無	無	無	

コード番号 [3次メッシュコード]	区分	所在地、 通称名	所有者	推定樹齢 (年)	巨木測定値 樹種名	幹周 (cm)	主幹 (cm)	樹高 (m)	枝張 (m)	株 立 (本)	周囲 の 状況	根元 の 状況	欠損度	動物生息 鳥 獣	着生 植物	健全 度	信仰対象	独特の 呼称	故事 伝承	視 認 性	保護制度指定	解説 板等	特記事項	
25 321-011 [5236-30-82]	単木	栗東町 井上	個人	200~299	アサ	300		13	30	1	建物群	裸地	無	無	無	良	無	無	無	2	無	無	無	
25 321-012 [5235-47-09]	単木	栗東町 下戸山 安福寺	社寺	300以上	アサ	300		16.1	20	1	樹林	草地・地被 類 雑樹・そ の他低木生 育 ササその 他やぶ	無	無	無	良	タブーあり	無	不明	3	無	無	無	
25 321-013 [5236-30-81]	単木	栗東町 御園	社寺	300以上	アサ	315		17.5	15	1	樹林	裸地 舗装	下部幹折れ	無	無	有	良	タブーあり	無	有	2	風致地区・緑地 保全地区等	無	無
25 342-001 [5236-50-31]	単木	中主町 五条 兵 主神社	社寺	300以上	カシ	310		25	3	樹林	草地・地被 類 雑樹・そ の他低木生 育	無	無	無	有	良	信仰対象あり	兵主神社 クスノキ 社曹林	無	1	自然環境保全地 域(都道府県)保 安林・学術参考 保護等	解説板	避雷針設置 薬剤 散布・施肥 定期 的な下刈り・清 掃 枯損部の削除 ・枝下ろし	
25 342-002 [5236-50-21]	樹林 実測:2本	中主町 北留田 浅間神社	社寺	不明	カシ カシ	400 340		20 10	7 1	樹林	舗装	枯損木や あり	無	無	有	良	信仰対象あり	無	無	2	無	無	保護棚設置 定期 的な下刈り・清 掃	
25 342-003 [5236-50-01]	単木	中主町 小比江 矢取神社	社寺	不明	カシ	320		20	5	1	樹林	草地・地被 類	無	無	無	良	信仰対象あり	無	無	2	無	無	無	
25 342-004 [5236-50-12]	単木	中主町 木部 錦 織寺	社寺	200~299	カシ	410		25	1	その他	草地・地被 類	大枝枯損	無	無	無	不良:枯 死寸前	信仰対象あり	笈掛松	有	3	無	無	保護棚設置	
25 343-001 [5236-50-24]	単木	野洲町 小南 國 主神社	社寺	不明	カシ	390		10	4	1	樹林 水 面	裸地	大枝枯損 頭頂部幹折 れ 空洞あり	無	無	無	不良:枯 死寸前	信仰対象あり	不明	無	3	無	無	無
25 343-002 [5236-50-14]	単木	野洲町 高木 春 日神社	社寺	不明	カシ	425		12	9	1	樹林	裸地	小枝枯損	無	無	無	良	信仰対象あり	無	有	2	無	無	無
25 343-003 [5236-50-14]	単木	野洲町 高木	社寺	不明	カシ	350		21	9	1	樹林	裸地	大枝枯損	無	無	無	不良:一 部枯損	無	無	2	無	無	無	
25 343-004 [5236-50-13]	単木	野洲町 北	社寺	200~299	カシ	325		17	8	1	樹林	裸地	小枝枯損	無	無	有	良	無	無	不明	1	無	無	無
25 343-005 [5236-40-90]	単木	野洲町 竹生	社寺	不明	カシ	330		20	5	1	樹林	裸地	頭頂部幹折 れ	無	無	無	良	無	無	無	3	無	無	無
25 343-006 [5236-40-81]	単木	野洲町 市三宅	社寺	不明	カシ	320		20	5	1	樹林	草地・地被 類	無	無	無	有	良	無	無	無	3	無	無	無
25 343-007 [5236-40-81]	単木	野洲町 市三宅	個人	不明	カシ	430	200	15	22	3	樹林	裸地	小枝枯損	無	無	有	良	無	無	無	1	無	無	無
25 361-001 [5236-30-75]	単木	石部町 東寺長寿 寺	社寺	200~299	カシ	393		23	6	1	樹林	裸地	小枝枯損	無	無	無	良	無	無	無	2	無	無	無

コード番号 【3次元コード】	区分	所在地、 通称名	所有者	推定樹齢 (年)	巨木測定値 樹種名	幹周 (cm)	主幹 (cm)	樹高 (m)	枝張 (m)	株立 (本)	周囲 の 状況	根元 の 状況	欠損度	動物生息 鳥 獣	着生 植物	健全度	信仰対象	独特の 呼称	故事 伝承	視認 性	保護制度指定	解説 板等	特記事項
25 361-002 【5236-30-75】	樹林 0.01 ha 実測:2本	石部町 東寺	その他 公有	200~299	L片 久片	481 357		15 15	5 4	1	建物群 その他	裸地 草地・ 地被類 ササ その他やぶ	無	無	無	有 良	信仰対象あり	無	不明	2	無	無	無
25 362-001 【5236-30-88】	単木	甲西町 吉永	その他 公有	伝承 750	杉*	600	600	26		1	その他	草地・地被 類	小枝枯損	無	無	有 不良:一 部枯損	信仰対象あり	弘法杉	有	3	天然記念物等(市 町村)	無	定期的な下刈り ・清掃
25 363-001 【5236-41-12】	単木	水口町 八田神社	社寺	200~299	杉*	365	365	25	10	1	樹林	裸地	無	無	無	無 良	無	無	無	2	無	無	無
25 363-002 【5236-41-12】	単木	水口町 春日神社	社寺	200~299	杉*	352	352	21	20	1	樹林	裸地	無	無	無	無 良	無	無	無	3	無	無	無
25 363-003 【5236-31-93】	単木	水口町 西養寺	社寺	200~299	加	310	310	15.5	15	1	建物群	裸地	無	無	無	無 良	無	無	無	1	無	無	無
25 363-004 【5236-31-70】	樹林 実測:4本	水口町 日吉神社	社寺	200~299	竹材 久片 加 竹材	369 472 433 630	369 472 433 630	28 33 19 22	25 45 20 20	1	建物群	裸地	枯損木やや あり	無	無	無 良	無	無	無	1	無	無	無
25 363-005 【5236-31-61】	単木	水口町 吉山神社	社寺	200~299	杉*	371	371	30	15	1	樹林	裸地	無	無	無	無 良	無	無	無	1	無	無	無
25 363-006 【5236-31-63】	単木	水口町 心光寺	社寺	200~299	仔杓	352	352	26.5	25	1	建物群	裸地	無	無	無	無 良	無	無	無	2	無	無	無
25 363-007 【5236-31-53】	樹林 0.1 ha 実測:2本	水口町 水口神社	社寺	300以上	ワラザイ ワラザイ	400 450	400 450	14 19	25 25	1	樹林	裸地	枯損木やや あり	無	無	有 不良:一 部枯損	無	無	無	2	無	無	無
25 363-008 【5236-31-64】	単木	水口町 大徳寺	社寺	200~299	竹材	630	630	26	30	1	その他	裸地	頭頂部幹折 れ	無	無	有 良	無	無	無	2	無	無	無
25 363-009 【5236-31-54】	単木	水口町 高塚地先	その他 公有	300以上	久片	370	370	20	25	1	道路	舗装	無	無	有 良	信仰対象あり	無	無	無	1	無	無	無
25 363-010 【5236-31-54】	単木	水口町 助八神社	社寺	200~299	アコシ	392	392	10	10	1	道路	舗装	頭頂部幹折 れ	無	無	無 不良:一 部枯損	信仰対象あり	無	無	3	無	無	無
25 363-011 【5236-31-74】	樹林 0.1 ha 実測:2本	水口町 八幡神社	社寺	200~299	杉* 杉* ワラザイ	360 300	360 300	30 18	20 15	1	樹林	ササその他 やぶ	無	無	無	無 良	信仰対象あり	無	無	2	無	無	無
25 363-012 【5236-31-55】	樹林 0.1 ha 実測:3本	水口町 八幡神社	社寺	200~299	杉* 杉* ワラザイ	347 325 322	347 325 322	25 21 18	25 25 30	1	樹林	草地・地被 類	無	無	無	無 良	無	無	無	2	無	無	無
25 363-013 【5236-31-36】	単木	水口町 八坂神社	社寺	200~299	杉*	803	447	33	25	2	樹林	草地・地被 類	大枝枯損	無	無	無 不良:一 部枯損	無	無	無	1	無	無	無
25 363-014 【5236-31-31】	樹林 実測:3本	水口町 日吉神社	社寺	300以上	竹材 杉* 杉*	579 345 319	579 345 319	28 30 30	30 15 15	1	建物群	草地・地被 類	枯損木やや あり	無	無	無 良	信仰対象あり	無	無	1	無	無	無
25 363-015 【5236-31-22】	単木	水口町 総社神社	社寺	200~299	アコシ	318	200	5	5	2	樹林	裸地	頭頂部幹折 れ	無	無	無 不良:一 部枯損	無	無	無	3	無	無	無

コード番号 [3次元コード]	区分	所在地、 通称名	所有者	推定樹齢 (年)	巨木測定値 樹種名	幹周 (cm)	主幹 (cm)	樹高 (m)	枝張 (m)	株 立 (本)	周囲 の 状況	根元 の 状況	欠損度	動物生息 鳥 獣	着生 植物	健全 度	信仰対象	独特の 呼称	故事 伝承	視 認 性	保護制度指定	解説 板等	特記事項	
25 363-016 [5236-31-22]	単木	水口町 柚中地先	その他 公有	200~299	L片	312	312	20	15	1	道路	草地・地被 類	大枝枯損	無	無	無	良	信仰対象あり	無	無	2	無	無	無
25 363-017 [5236-31-00]	樹林 実測:2本	水口町 広徳寺	社寺	300以上	ミ ナ*	385 353	385 353	28 30	15 20	1	樹林	雑樹・その 他低木生育	無	無	無	無	良	信仰対象あり	無	無	2	自然公園(都道府 県立)保安林・ 学術参考保護等	無	無
25 364-001 [5236-31-38]	単木	土山町 大野	社寺	不明	ナ*	460		22		1	道路	舗装	大枝枯損 異常なコブ あり	不明	不明	無	不良:一 部枯損	無 祭事あり	不明	不明	1	無	無	保護施設設置 定期 的な下刈り・清 掃
25 364-002 [5236-31-39]	樹林 1.5 ha 推定:10本	土山町 大野 花 枝神社	社寺	300以上	ナ* ナ* ナ* ナ*	430 400 380 350		37		1	樹林	草地・地被 類	無	不明	不明	無	良	信仰対象あり 祭事あり	不明	不明	1	無	無	定期的な下刈り ・清掃
25 364-003 [5236-32-11]	樹林	土山町 前野	社寺	不明	ナ* ナ*	610 400		38 22		1	樹林	ササその他 やぶ	枯損木やや あり	不明	不明	有	良	祭事あり 不明	不明	不明	2	無	無	無
25 364-004 [5236-32-01]	樹林 実測:2本	土山町 大沢 熊 野神社	社寺	不明	ナ* ミ	600 370		41 29		1	樹林	草地・地被 類 その他	枯損木やや あり	不明	不明	有	不良:一 部枯損	信仰対象あり 不明	不明	不明	2	無	無	無
25 364-005 [5236-32-22]	単木	土山町 北土山	社寺	不明	ナ*	560		27		1	樹林	舗装	大枝枯損 異常なコブ あり	不明	不明	無	良	不明	不明	不明	1	無	無	定期的な下刈り ・清掃
25 364-006 [5236-32-23]	単木	土山町 北土山	社寺	不明	ナ*	360		22		1	樹林	舗装	無	不明	不明	有	良	不明	不明	不明	1	無	無	定期的な下刈り ・清掃
25 364-007 [5236-32-11]	単木	土山町 大沢	社寺	不明	ナ*	400		20.5		2	耕地	雑樹・その 他低木生育	小枝枯損	不明	不明	有	良	無	不明	不明	1	無	無	無
25 364-008 [5236-32-12]	単木	土山町 南土山	社寺	不明	ナ*ナ*	430		13		1	その他	裸地 草地・ 地被類 舗装	大枝枯損 空洞あり	無	無	有	不良:一 部枯損	無	無	無	1	無	無	薬剤散布・施肥 定期的な下刈り ・清掃 枯損部の 削除、枝下ろし
25 364-009 [5236-32-12]	単木	土山町 南土山	社寺	不明	ナ*	330		22		1	その他	裸地	大枝枯損	不明	不明	有	良	無	無	無	1	無	無	無
25 364-010 [5236-32-13]	単木	土山町 南土山 白川神社	社寺	300以上	ナ*	470		26		1	公園	草地・地被 類	大枝枯損	不明	不明	無	良	信仰対象あり 祭事あり	無	有*	1	無	解説板	定期的な下刈り ・清掃
25 364-011 01/02 [5236-32-14]	樹林 8.7 ha 推定:30本	土山町 北土山 田村神社	社寺	100~199	ナ* ナ* ナ* ナ*	480 470 440 430		34.5		1	樹林	草地・地被 類 ササその 他やぶ	無	不明	不明	無	良	信仰対象あり 祭事あり	不明	不明	1	無	無	無
25 364-011 02/02 [5236-32-14]	樹林 推定:30本	土山町 北土山 田村神社	社寺	100~199	ナ*ナ* ナ*	410 370		21 33		1	樹林	草地・地被 類 ササその 他やぶ	無	不明	不明	無	良	信仰対象あり 祭事あり	不明	不明	1	無	無	無
25 364-012 [5236-32-06]	単木	土山町 黒川	その他 公有	不明	ナ*	460		24		1	公園	裸地 舗装	無	不明	不明	無	良	無	不明	不明	1	無	無	無

コード番号 [3次メッシュコード]	区分	所在地 通称名	所有者	推定樹齢 (年)	巨木測定値 樹種名	幹周 (cm)	主幹 (cm)	樹高 (m)	枝張 (m)(本)	株立 (本)	周囲 の 状況	根元 の 状況	欠損度	動物生息 鳥 獣	着生 植物	健全 度	信仰対象	独特 の 呼称	故事 伝承	視 認 性	保護制度指定	解説 板等	特記事項	
25 364-013 [5236-32-53]	単木	土山町 青土	社寺	不明	ワザライ	530		16		1	樹林	裸地	大枝枯損 空洞あり 異常なコブ あり	不明	不明	無	不良：一 部枯損	信仰対象あり 祭事あり	不明	不明	1	無	石橋	支柱設置 定期的 な下刈り・清掃
25 364-014 [5236-32-47]	単木	土山町 鮎河	社寺	不明	竹	620		31		1	樹林	草地・地被 類	無	不明	不明	無	良	信仰対象あり 祭事あり	不明	不明	1	無	無	定期的な下刈り ・清掃
25 364-015 [5236-32-67]	樹林 0.1 ha 実測:4本	土山町 大河原 若宮神社	社寺	不明	柿* 柿* 柿* 柿*	540 490 480 450		28		1 1 1 1	樹林	草地・地被 類	無	ワカウ、ア サズク	不明	有	良	信仰対象あり タブーあり	不明	不明	1	無	石橋	保護制度設置 支柱 設置 定期的な下 刈り・清掃
25 365-001 [5236-31-16]	単木	甲賀町 日吉神社	社寺	100~199	柿*	306		35		1	樹林	草地・地被 類	無	無	無	無	良	無	5本スギ	有*	2	天然記念物等(市 町村)	無	保護制度設置
25 365-002 [5236-21-88]	単木	甲賀町 大原小学 校	市町村	200~299	竹	375		20		1	その他	裸地	無	無	無	無	良	無	無	無	2	無	無	保護制度設置
25 365-003 [5236-22-60]	単木	甲賀町 油日神社	社寺	300以上	コナラ	648		30		1	樹林 建 物群	舗装	小枝枯損	無	無	無	良	無	無	有*	2	天然記念物等(市 町村) 自然公園(国定)	無	無
25 365-004 [5236-22-70]	単木	甲賀町 檜野寺	社寺	300以上	カシ	482		12.5		1	樹林 建 物群	雑樹・その 他低木生育	小枝枯損 頭頂部折 れ 空洞あ り	無	無	無	不良：一 部枯損	信仰対象あり	イチイの 木	有*	2	無	樹名板	保護制度設置 薬剤 散布・施肥 定期 的な下刈り・清 掃 枯損部の削除 、枝下ろし
25 366-001 [5236-21-46]	樹林 実測:5本	甲南町 上馬杉 油日神社	社寺	300以上	柿* 柿* 柿* 柿*	670 410 550 510		30	10	1 1 1 1	樹林 公 園	草地・地被 類 雑樹・そ の他低木生 育	無	不明	不明	無	良	信仰対象あり	無	無	1	自然公園(国定)	解説板	無
25 366-002 [5236-31-13]	単木	甲南町 深川	その他 公有	200~299	柿*	400		20	10	1	樹林 建 物群 道 路 其 他	草地・地被 類	無	無	無	無	良	信仰対象あり 祭事あり	川原出の 大杉さん	無	2	不明	解説板 石橋	保護制度設置
25 366-003 [5236-21-70]	単木	甲南町 杉谷	その他 公有	不明	柿*	440		17	8	1	樹林	草地・地被 類 雑樹・そ の他低木生 育	無	不明	不明	無	良	無	無	無	2	自然公園(都道府 県立) 不明	無	無
25 366-004 [5236-21-74]	単木	甲南町 柑子	社寺	300以上	柿* 柿*	370 420		25	8	2	樹林	雑樹・その 他低木生育	無	不明	不明	無	良	無	無	無	1	無	無	無
25 366-005 [5236-21-54]	単木	甲南町 野川	社寺	300以上	柿*	320		26	8		樹林	草地・地被 類 雑樹・そ の他低木生 育	無	不明	不明	無	良	無	無	無	1	無	無	無
25 366-006 [5236-31-13]	樹林 0.2 ha 実測:2本	甲南町 森尻 矢 川神社	社寺	300以上	柿* カシ	300 430		30	10	1 1	樹林 道 路	雑樹・その 他低木生育 舗装	無	無	無	無	良	信仰対象あり	無	無	2	無	無	無

コード番号 [3次元コード]	区分	所在地、 通称名	所有者	推定樹齢 (年)	巨木測定値 樹種名	幹周 (cm)	主幹 (cm)	樹高 (m)	枝張 (m)	株立 (本)	周囲 の状況	根元の 状況	欠損度	動物生息 鳥 獣	着生 植物	健全度	信仰対象	独特の 呼称	故事 伝承	視認性	保護制度指定	解説 板等	特記事項
25 366-007 [5236-21-72]	樹林 実測:2本	甲南町 下磯尾 岩附神社	社寺	300以上	柿* 柿*	550 350		38 35	11 1	2 1	樹林 公園	裸地 稚樹・ その他低木 生育	無	無	無	良	信仰対象あり	岩附神社 の夫婦杉	無	1	無	解説板	無
25 366-008 [5236-31-13]	単木	甲南町 深川	社寺	200~299	柿*	320		23	10	1	樹林	稚樹・その 他低木生育	小枝枯損	無	無	良	無	無	1	無	無	無	
25 367-001 [5236-30-05]	樹林 実測:2本	信楽町 黄瀬 天王 神社	社寺	300以上	柿* 柿*	375 357		35 35		1 1	樹林	裸地	無	不明	無	良	信仰対象あり 不明	無	不明	1	無	無	無
25 367-002 [5236-20-66]	樹林 実測:4本	信楽町 勅旨 天神 神社	社寺	300以上	柿* 柿* 柿* 柿* 松	620 330 440 400		40 40 50 45	10 10 10 10	1 3 1 1	公園 建物 群	裸地 草地・ 地被類	枯損木やや あり	不明	無	良	信仰対象あり	無	不明	2	無	無	無
25 367-003 [5236-20-55]	単木	信楽町 勅旨 玉 桂寺	社寺	300以上	ナナハ ナナハ	500		35		2	樹林	ササその他 やぶ	大枝枯損	無	無	不良:一 部枯損	信仰対象あり	高野マキ	有	1	自然公園(都道府 県立)	無	無
25 367-004 [5236-20-34]	樹林 実測:2本	信楽町 江田 日 吉神社	社寺	300以上	柿* 柿*	410 370		38 33	8 8	1 1	その他	裸地	無	無	無	良	信仰対象あり	無	不明	1	無	無	無
25 367-005 01/03 [5236-10-62]	樹林 1 ha 実測:10本	信楽町 多羅民 里宮神社	社寺	300以上	柿* 柿* 柿* 柿*	350 340 330 310		35 35 35 35		1 1 2 1	樹林	ササその他 やぶ	枯損木やや あり	初葉 不明	有	良	信仰対象あり	宮さんの 森	無	1	風致地区・緑地 保全地区等	無	無
25 367-005 02/03 [5236-10-62]	樹林 実測:10本	信楽町 多羅民 里宮神社	社寺	300以上	柿* 柿* 柿* 柿*	650 510 445 420		42 40 35 36		1 1 1 2	樹林	ササその他 やぶ	枯損木やや あり	初葉	無	良 不良 :一部枯 損	信仰対象あり	宮さんの 森	無	1	風致地区・緑地 保全地区等	無	無
25 367-005 03/03 [5236-10-62]	樹林 実測:10本	信楽町 多羅民 里宮神社	社寺	300以上	柿* 柿*	410 530		38 40		1 1	樹林	ササその他 やぶ	無	初葉 無	無	良	信仰対象あり	宮さんの 森	無	1	風致地区・緑地 保全地区等	無	無
25 367-006 [5236-10-75]	樹林 実測:3本	信楽町 多羅民 高宮神社	社寺	200~299	柿* 柿* 柿*	420 400 300		45 38 35		1 1 1	樹林	ササその他 やぶ	無	不明 不明	有	良	無	無	不明	2	無	無	無
25 367-007 [5236-20-81]	単木	信楽町 田代 天 満宮	社寺	200~299	イヨウ	465		30		1	その他	裸地	無	無	無	良	信仰対象あり	不明	不明	2	無	無	無
25 367-008 01/02 [5236-20-32]	樹林 実測:5本	信楽町 祇原 八 坂神社	社寺	100~199	ヒキ ヒキ	300 410		40 45		1 1	樹林 そ の他	ササその他 やぶ	無	無	無	良	無 信仰対象あ り	無	無	2	無	無	無
25 367-008 02/02 [5236-20-32]	樹林 実測:5本	信楽町 祇原 八 坂神社	社寺	200~299	ナナハ ナナハ ナナハ	360 430 530		35 40 25	10 10 10	1 1 1	その他	ササその他 やぶ	枯損木やや あり	無	有	良:一部 枯損	信仰対象あり	無	無	1	無	無	無
25 367-009 [5235-27-39]	樹林 1.1 ha 実測:7本	信楽町 上朝宮 岩屋観音	社寺	300以上	柿* 柿* 柿*	470 330 300		40 40 40		1 1 1	樹林	裸地	枯損木やや あり	初葉	無	良 不良 :枯死寸 前	信仰対象あり	無	無	3	無	無	定期的な下刈り ・清掃

コード番号 [3次メッシュコード]	区分	所在地、 通称名	所有者	推定樹齢 (年)	巨木測定他 樹種名	幹周 (cm)	主幹 (cm)	樹高 (m)	枝張 (m)	株立 (本)	周囲 の 状況	根元 の 状況	欠損度	動物生息 鳥 獣	着生 植物	健全 度	信仰対象	独特の 呼称	故事 伝承	視 認 性	保護制度指定	解説 板等	特記事項
25 367-010 [5235-27-29]	樹林 実測:3本	信楽町 上朝宮 三所神社	社寺	300以上	ササ ササ ササ	450 330 300		45 40 40	15 15 13	1 1 1	樹林	裸地 ササ その他やぶ	枯損木や あり	ツバ ミ カバ	無	不良:一 部枯損	信仰対象あり 祭事あり	無	不明	1	風致地区・緑地 保全地区等	無	無
25 367-011 01/02 [5235-27-47]	樹林 実測:6本	信楽町 宮尻 大 宮神社	社寺	300以上	ササ ササ ササ ササ	567 522 400 395		40 40 40 40		1 1 1 1	樹林	裸地	無	不明	不明	有 良	信仰対象あり	無	不明	1	不明	無	無
25 367-011 02/02 [5235-27-47]	樹林 実測:6本	信楽町 宮尻 大 宮神社	社寺	300以上	ササ ササ	400 390		40 40		1 1	樹林	裸地	無	不明	不明	有 良	信仰対象あり	無	不明	1	不明	無	無
25 381-001 [5236-51-33]	樹林 推定:3本	安土町 内野	社寺 不明	不明	ワラザイ ワラザイ ササ	310 360 310	310 360 310	12 12 20		1 1 1	樹林	草地・地被 類	無	不明	無	有 良	信仰対象あり 不明	不明	不明	2	不明	無	支柱設置 定期的 な下刈り・清掃
25 381-002 [5236-51-42]	単木	安土町 東老蘇	その他 公有	不明	カシ	380	210	12		1	その他	裸地	無	無	無	有 良	不明	不明	不明	2	無	無	無
25 381-003 [5236-51-42]	樹林 推定:2本	安土町 西老蘇	社寺 不明	不明	ササ ササ	350 300	350 300	20 12		1 1	樹林	草地・地被 類	無	不明	無	有 良	不明	不明	不明	2	不明	無	定期的な下刈り ・清掃
25 381-004 01/03 [5236-51-53]	樹林 推定:11本	安土町 東老蘇	社寺 不明	不明	ササ ヒサ ササ ササ	390 370 370 480	390 370 370 480	20 25 30 30		1 1 1 1	樹林	草地・地被 類	枯損木や あり	不明	無	有 良	信仰対象あり 不明	不明	不明	2	不明	無	定期的な下刈り ・清掃
25 381-004 02/03 [5236-51-53]	樹林 推定:11本	安土町 東老蘇	社寺 不明	不明	ササ ササ ササ ササ	320 340 430 360	320 340 430 360	25 25 20 25		1 1 1 1	樹林	裸地 草地・ 地被類	枯損木や あり	不明	無	有 良	不明	不明	不明	2	不明	無	定期的な下刈り ・清掃
25 381-004 03/03 [5236-51-53]	樹林 推定:11本	安土町 東老蘇	社寺 不明	不明	ワラザイ	380	380	25		1	樹林	裸地 草地・ 地被類	枯損木や あり	不明	無	有 良	不明	不明	不明	2	不明	無	定期的な下刈り ・清掃
25 381-005 [5236-51-72]	単木	安土町 石寺	社寺 不明	不明	ササ ササ	450	450	25 20		1 1	樹林	裸地 草地・ 地被類	無	不明	不明	有 良	無 信仰対象あ り	不明	不明	2	不明	無	無 定期的な下刈り ・清掃
25 381-006 01/02 [5236-51-51]	樹林 推定:7本	安土町 常楽寺	社寺 不明	不明	ササ ササ ササ	380 380 320	380 380 320	20 15 15		1 1 1	樹林	草地・地被 類	無	不明	無	無 良	不明	不明	不明	2	不明	無	定期的な下刈り ・清掃
25 381-006 02/02 [5236-51-51]	樹林 推定:7本	安土町 常楽寺	社寺 不明	不明	ヒサ ササ ササ		330 460 360	15 15 15			樹林	草地・地被 類	無	不明	無	有 良	不明	不明	不明	2	不明	無	定期的な下刈り ・清掃
25 381-007 [5236-51-60]	単木	安土町 慈恩寺	社寺 不明	不明	ヒサ	304		12		1	樹林	草地・地被 類	無	不明	無	無 良	不明	不明	不明	2	不明	無	無
25 381-008 [5236-51-60]	単木	安土町 小中	社寺 不明	不明	ワラザイ	320	320	20		1	樹林	草地・地被 類	無	不明	無	無 良	不明	不明	不明	2	不明	無	無
25 381-009 [5236-51-80]	樹林 推定:2本	安土町 下豊浦	社寺 不明	不明	ヒサ ヒサ	370 350	370 350	20 20		1 1	樹林	草地・地被 類	無	不明	無	有 良	不明	不明	不明	2	不明	無	無
25 381-010 [5236-51-81]	単木	安土町 下豊浦	国 不明	不明	ワラザイ	350	350	20		1	樹林	草地・地被 類	無	不明	不明	有 良	無	不明	不明	2	不明	無	無

コード番号 【3次元コード】	区分	所在地、 適称名	所有者	推定樹齢 (年)	巨木測定値 樹種名	幹周 (cm)	主幹 (cm)	樹高 (m)	枝張 (m)	株立 (本)	周囲 の 状況	根元 の 状況	欠損度	動物生息 鳥 獣	着生 植物	健全 度	信仰対象	独特の 呼称	故事 伝承	視 認 性	保護制度指定	解説 板等	特記事項
25 381-011 【5236-51-71】	樹林 推定:2本	安土町 下豊浦	社寺 不明	不明	アザミ I片	420 310	420 310	20 12	1	1	樹林	草地・地被 類	無	不明	無	有 良	不明	不明	不明	2 不明	無	無	定期的な下刈り・ 清掃
25 381-012 【5236-51-60】	単木	安土町 上豊浦	社寺 不明	不明	ア*	330	330	20	1	1	樹林	草地・地被 類	無	不明	無	無 良	不明	不明	不明	2 不明	無	無	無
25 381-013 【5236-51-42】	単木	安土町 西老蘇	社寺	300以上	ア*	350	350	11	1	1	その他	舗装	頭頂部幹折 れ	無	無	無 良	不明	不明	不明	2 不明	無	無	薬剤散布・施肥 定期的な下刈り・ 清掃
25 382-001 【5236-41-73】	単木	蒲生町 木村 高 岸神社	社寺	300以上	ア*	350	350	25	1	1	樹林	裸地 雑樹・ その他低木 生育	小枝枯損	無	無	無 不良:一 部枯損	信仰対象あり	無	無	2 無	保安林・学術参 考保護等	無	無
25 382-002 【5236-41-72】	単木	蒲生町 横山 榎 神社	社寺	300以上	ア*	310	310	30	1	1	樹林	裸地 雑樹・ その他低木 生育	小枝枯損	無	無	無 不良:一 部枯損	信仰対象あり	無	無	2 無	無	無	無
25 382-003 【5236-41-66】	単木	蒲生町 寺 稲荷 神社	社寺	300以上	ア*	360	360	35	1	1	樹林	裸地 雑樹・ その他低木 生育	小枝枯損	無	無	無 不良:一 部枯損	信仰対象あり	無	無	2 無	無	無	無
25 383-001 【5236-42-11】	単木	日野町 村井	その他 公有	300以上	ア*	426		24	18	1	樹林 建 物群 道 路 其 他	舗装	大枝枯損	無	無	無 不良:一 部枯損	信仰対象あり タア-あり 祭 事あり	野神さん	有*	3 不明	無	無	定期的な下刈り・ 清掃
25 383-002 【5236-42-11】	樹林 0.92 ha 推定:6本	日野町 村井 綿 向神社	社寺	不明	ア* ア* ア* ア*/片	344 300 344 335		28 32 30 25	6 10 10 18	1 1 1 1	耕地 建 物群 道 路 其 他	裸地 草地・ 地被類 雑樹 ・その他低 木生育 ササ その他やぶ	枯損木やや あり	無	無	有 不良:一 部枯損	信仰対象あり	無	有*	1 保安林・学術参 考保護等	無	無	定期的な下刈り・ 清掃
25 383-003 【5236-42-01】	樹林 実測:4本	日野町 村井	社寺	100~199	ア* ア* ア* ア*	310 456 390 324		19 29 25 24	13 8 7 10	1 1 1 1	樹林 耕 地 建 物	舗装	無	無	無 有 良	無	無	無	3 無	無	無	定期的な下刈り・ 清掃	
25 383-004 【	樹林 0.15 ha 実測:3本	日野町 村井	社寺	不明	ア*/片 ア*/片 ア*/片	350 335 350		20 22 29	11 14 1	1 1 1	耕地 建 物群 道 路	裸地 ササそ の他やぶ	枯損木やや あり	無	無 有 良	無	無	無	2 保安林・学術参 考保護等	無	無	定期的な下刈り・ 清掃 枯損部の 削除、枝下ろし	
25 383-005 【5236-42-10】	単木	日野町 大窪	社寺	300以上	ア*/片	590	205	10	11	2	建物群 道路	舗装	大枝枯損	ア*/片	無	有 不良:一 部枯損	無	ダマの木	無	3 無	無	無	定期的な下刈り・ 清掃 枯損部の 削除、枝下ろし
25 383-006 【5236-42-10】	単木	日野町 大窪	その他 公有	300以上	ア*/片	335		7	7	1	建物群 道路	舗装 その他	頭頂部幹折 れ	無	無 有 不良:一 部枯損	信仰対象あり 祭事あり	無	有*	3 無	無	解説板	定期的な下刈り・ 清掃 枯損部の 削除、枝下ろし	
25 383-007 【5236-41-09】	樹林 実測:2本	日野町 大窪	社寺	100~199	ア* ア*/片	430 610	360	27 29	14 14	1 2	樹林 建 物群 道 路 其 他	草地・地被 類 その他	枯損木やや あり	無	無 有 良	信仰対象あり	無	無	2 無	無	無	定期的な下刈り・ 清掃 枯損部の 削除、枝下ろし	
25 383-008 【5236-41-09】	単木	日野町 木津	社寺	100~199	ア*/片	410		13	8	1	耕地 建 物群 道 路	舗装	大枝枯損 頭頂部幹折 れ	無	無 有 不良:一 部枯損	無	不明	不明	3 無	無	無	定期的な下刈り・ 清掃	

コード番号 [3次メッシュコード]	区分	所在地 通称名	所有者	推定樹齢 (年)	巨木測定値 樹種名	幹周 (cm)	主幹 (cm)	樹高 (m)	枝張 (m)	株 立 (本)	周囲 の 状況	根元 の 状況	欠損度	動物生息 鳥 獣	着生 植物	健全 度	信仰対象	独特の 呼称	故事 伝承	視認 性	保護制度指定	解説 板等	特記事項
25 383-009 [5236-41-28]	単木	日野町 上野田	社寺	100~199	カシ	450		23	23	1	樹林 耕地	裸地 雑樹・ その他低木 生育 舗装	小枝枯損	無	無	有 良	無	無	無	2	無	無	定期的な下刈り・ 清掃
25 383-010 [5236-42-44]	単木	日野町 原	社寺	300以上	カシ	450		30	6	1	樹林 耕地	裸地 ササそ の他やぶ	無	無	無	有 良	無	無	無	3	無	無	定期的な下刈り・ 清掃
25 383-011 [5236-42-43]	単木	日野町 川原	その他 公有	200~299	カシ	324		20	14	1	樹林	裸地 雑樹・ その他低木 生育	小枝枯損	無	無	無 良	無 祭事あり	おしゃし ゃの森	無	3	無	無	枯損部の削除、 枝下ろし
25 383-012 [5236-42-41]	樹林 0.21 ha 推定:5本	日野町 中之郷	社寺	不明	カシ カシ カシ ミ	300 345 342 335		28 29 25 29	11 11 9 17	1 1 1 1	樹林 耕地 地 道路	裸地 草地・ 地被類 雑樹・ その他低 木生育 舗装	無	無	無	有 良	信仰対象あり	無	無	1	無	無	定期的な下刈り・ 清掃
25 383-013 [5236-41-59]	樹林 実測:2本	日野町 北脇	社寺	300以上	カシ カシ	392 352		27 31	8 8	1 1	樹林	草地・地被 類 その他	枯損木やや あり	無	無	有 良	信仰対象あり	無	無	3	無	無	定期的な下刈り・ 清掃
25 383-014 [5236-42-25]	単木	日野町 西明寺	社寺	100~199	カシ	360		25	9	1	樹林 建物 群 道路	舗装	無	無	無	有 良	無	無	無	3	自然公園(国定)	無	定期的な下刈り・ 清掃
25 383-015 [5236-42-25]	単木	日野町 西明寺	社寺	200~299	カシ	315		29	12	1	樹林 建物 群 道路	草地・地被 類 雑樹・そ の他低木生 育 舗装	無	無	無	有 良	無	無	有*	2	自然公園(国定)	無	定期的な下刈り・ 清掃
25 383-016 [5236-53-96]	単木	日野町 熊野	個人	200~299	カシ	382		30	12	1	樹林 耕地 群 道路	ササその他 やぶ	無	無	無	無 良	無	無	無	3	自然公園(国定)	無	無
25 383-017 [5236-53-96]	単木	日野町 熊野	社寺	300以上	カシ	725		25	10	1	樹林 建物 群 道路	草地・地被 類	大枝枯損 頭頂部幹折 れ	無	無	有 不良:そ の他	無	タコスギ	無	3	自然公園(国定) 保安林・学術参 考保護等	無	定期的な下刈り・ 清掃
25 383-018 [5236-53-96]	樹林 0.45 ha 推定:26本	日野町 熊野	社寺	不明	カシ カシ カシ カシ	368 450 585 449		33 42 45 30	20 12 20 6	1 1 1 1	樹林 建物 群 道 路	草地・地被 類 雑樹・そ の他低木生 育 舗装	枯損木やや あり	カシ,カ シ カシ	有 不良:一 部枯損	無	お宮さん の森	無	3	自然公園(国定) 保安林・学術参 考保護等	無	定期的な下刈り ・清掃 枯損部の 削除、枝下ろし	
25 383-019 [5236-53-97]	樹林 0.11 ha 推定:7本	日野町 熊野	社寺	不明	カシ カシ カシ カシ	520 500 470 510		35 35 30 32	9 9 7 10	1 1 1 1	樹林 水 面	草地・地被 類 雑樹・そ の他低木生 育	無	カシ カシ	有 良	無	お滝さん の森	無	3	自然公園(国定) 保安林・学術参 考保護等	無	無	
25 383-020 [5236-53-71]	樹林 0.17 ha 実測:4本	日野町 鎌掛	社寺	不明	カシ カシ カシ カシ	401 330 305 337		20 15 10 25	20 20 12 11	1 1 1 1	耕地 建物 群 道 路	雑樹・そ の他低木生 育 ササその他 やぶ その他	枯損木やや あり	無	無	有 不良:一 部枯損	無	無	2	無	無	無	
25 383-021 [5236-53-80]	樹林 実測:3本	日野町 鎌掛	その他 公有	100~199	カシ カシ カシ	328 322 400		22 23 24	19 19 18	1 1 1	樹林 耕地 地 建物 群 道路	舗装	無	無	有 不良:そ の他	無	蛭屋野森	有*	1	無	無	定期的な下刈り ・清掃 枯損部の 削除、枝下ろし	
25 383-022 [5236-31-68]	単木	日野町 下駒月	社寺	100~199	カシ	427		33	15	1	樹林 耕地 地 その他	舗装	小枝枯損	無	無	無 良	信仰対象あり	無	無	3	保安林・学術参 考保護等	無	定期的な下刈り ・清掃 枯損部の 削除、枝下ろし

コード番号 [3次元コード]	区分	所在地、 通称名	所有者	推定樹齢 (年)	巨木測定値 樹種名	幹周 (cm)	主幹 (cm)	樹高 (m)	枝張 (m)	株立 (本)	周囲 の状況	根元 の状況	欠損度	動物生息 鳥 獣	着生 植物	健全 度	信仰対象	独特の 呼称	故事 伝承	視 認性	保護制度指定	解説 板等	特記事項
25 383-023 [5236-41-18]	単木	日野町 内池	社寺	200~299	竹 材	394		31	18	1	樹林 建 物群	裸地 ササそ の他やぶ	小枝枯損	無	無	有 不良：一 部枯損	無	無	3	無	無	無	定期的な下刈り・ 清掃
25 383-024 [5236-41-18]	樹林	日野町 里口	社寺	100~199	竹 材	308 391		26 26	18 7	1 1	樹林 建 物群 道 路	裸地 舗装	無	無	無	有 良	信仰対象あり	無	有	3	無	無	定期的な下刈り・ 清掃
25 384-001 []	樹林 0.5 ha 実測:2本	竜王町 杉ノ木神 社	社寺	200~299	杉* 杉*	388 399		25 25	5 5	1 1	建物群	裸地	枯損木やや あり	無	無	無 良	信仰対象あり	無	無	2	無	無	無
25 401-001 [5236-42-81]	単木	永源寺町 一式	その他 公有	100~199	勿* 片	302	302	18		1	建物群 道路	草地・地被 類	無	無	無	無 良	信仰対象あり 祭事あり	無	無	2	無	無	保護棚設置 定期 的な下刈り・清 掃
25 401-002 [5236-42-82]	単木	永源寺町 市原小学 校	その他 公有	不明	勿* 片	363	363	17		1	建物群 道路	草地・地被 類 舗装	小枝枯損	無	無	無 良	無	無	無	2	無	無	無
25 401-003 [5236-42-72]	樹林 0.10 ha 実測:3本	永源寺町 高木 八 大龍王	その他 公有	不明	杉* 杉* 杉*	305 305 420	305 305	24 23 17		1 1 1	樹林 耕 地 道路 その他	草地・地被 類 雑樹・そ の他低木生 育	無	無	無	無 良	信仰対象あり 祭事あり	無	無	1	無	無	定期的な下刈り・ 清掃
25 401-004 [5236-42-73]	単木	永源寺町 上二俣 若宮神社	社寺	不明	杉*	375	375	26		1	樹林 建 物群 道 路	舗装	無	無	無	無 良	信仰対象あり	無	無	1	無	無	無
25 401-005 01/03 [5236-53-10]	樹林 0.4 ha 実測:30本	永源寺町 黄和田 日枝神社	社寺	300以上	杉* 杉* 杉* 杉*	415 408 480 347		32 28 32 30		1 1 1 1	樹林 建 物群 道 路	草地・地被 類 雑樹・そ の他低木生 育	枯損木やや あり	不明	不明	有 良	信仰対象あり	無	無	1	無	無	無
25 401-005 02/03 [5236-53-10]	樹林 0.4 ha 実測:30本	永源寺町 黄和田 日枝神社	社寺	300以上	杉* 杉* 杉* 杉*	320 326 306 338		30 28 30 30		1 1 1 1	樹林 建 物群 道 路	草地・地被 類 雑樹・そ の他低木生 育	枯損木やや あり	不明	不明	有 良	信仰対象あり	無	無	1	無	無	無
25 401-005 03/03 [5236-53-10]	樹林 0.4 ha 実測:30本	永源寺町 黄和田 日枝神社	社寺	300以上	杉*	460	305	25		2	樹林 建 物群 道 路	草地・地被 類 雑樹・そ の他低木生 育	枯損木やや あり	不明	不明	有 良	信仰対象あり	無	無	1	無	無	無
25 401-006 01/02 [5236-53-10]	樹林 0.1 ha 実測:10本	永源寺町 黄和田 山の神	社寺	不明	杉* 杉* 杉* 杉*	602 312 485 366	430	35 30 32 30		2 1 1 1	樹林	草地・地被 類 雑樹・そ の他低木生 育	枯損木やや あり	不明	不明	有 不良：一 部枯損	信仰対象あり	無	無	2	無	無	無
25 401-006 02/02 [5236-53-10]	樹林 0.10 ha 実測:10本	永源寺町 黄和田 山の神	社寺	不明	杉*	324		33		1	樹林	草地・地被 類 雑樹・そ の他低木生 育	枯損木やや あり	不明	不明	有 不良：一 部枯損	信仰対象あり	無	無	2	無	無	無
25 401-007 [5236-53-20]	樹林 0.05 ha 実測:5本	永源寺町 野神	社寺	不明	杉* 杉* I片	532 373 302				1 1 1	樹林 耕 地	草地・地被 類	枯損木やや あり	不明	不明	有 不良：一 部枯損	無	無	無	1	無	無	無

コード番号 [3次メッシュコード]	区分	所在地、 通称名	所有者	推定樹齢 (年)	巨木測定値 樹種名	巨木測定値				周囲 の 状況	根元 の 状況	欠損度	動物生息		着生 植物	健全 度	信仰対象	独特の 呼称	故事 伝承	視認 性	保護制度指定	解説 板等	特記事項
						幹周 (cm)	主幹 (cm)	樹高 (m)	枝張 (m)				株 立 (本)	鳥									
25 401-008 [5236-52-29]	単木	永源寺町 政所	社寺	300以上	仔力	371	371	28	1	建物群 道路	舗装	無	無	無	無	良	無	無	無	2	無	無	無
25 401-009 01/02 [5236-52-29]	樹林 0.3 ha 実測:65本	永源寺町 政所 八 幡神社	社寺	不明	仔力 ササ ササ ササ	307 320 400 302	307 320 400 302	20 38 40 40	1 1 1 1	樹林 建 物群	草地・地被 類 舗装	無	無	無	無	良	信仰対象あり タブーあり	無	無	2	無	無	無
25 401-009 02/02 [5236-52-29]	樹林 0.3 ha 実測:65本	永源寺町 政所 八 幡神社	社寺	不明	ササ ササ ササ	300 625 448	300 414 448	35 40 45	1 1 1	樹林 建 物群	草地・地被 類 舗装	無	無	無	無	良	信仰対象あり タブーあり	無	無	2	無	無	無
25 401-010 [5236-52-49]	樹林 0.10 ha 推定:10本	永源寺町 箕川 八 坂神社	社寺	不明	ササ	380	380	32	1	樹林 建 物群 道 路	草地・地被 類 舗装	無	無	無	無	良	信仰対象あり	無	無	2	無	無	無
25 401-011 01/08 [5236-53-60]	樹林 1.0 ha 推定:100本	永源寺町 君ヶ畑 大皇器地 租神社	社寺	不明	仔力 ヒノ ササ ササ	326 376 360 341	326 376 360 341	45 35 25 38	1 1 1 1	樹林	草地・地被 類 舗装	無	無	無	無	良	信仰対象あり	無	無	1	無	無	無
25 401-011 02/08 [5236-53-60]	樹林 1.0 ha 推定:100本	永源寺町 君ヶ畑 大皇器地 租神社	社寺	不明	ササ ササ ササ ササ	327 381 610 370	327 381 429 370	22 25 45 45	1 1 2 1	樹林	草地・地被 類 舗装	無	無	無	無	良	信仰対象あり	無	無	1	無	無	無
25 401-011 03/08 [5236-53-60]	樹林 1.0 ha 推定:100本	永源寺町 君ヶ畑 大皇器地 租神社	社寺	不明	ササ ササ ササ ササ	360 432 364 422	360 432 364 422	45 40 40 38	1 1 1 1	樹林	草地・地被 類 舗装	無	無	無	無	良	信仰対象あり	無	無	1	無	無	無
25 401-011 04/08 [5236-53-60]	樹林 1.0 ha 推定:100本	永源寺町 君ヶ畑 大皇器地 租神社	社寺	不明	ササ ササ ササ ササ	483 351 516 449	483 351 516 449	38 42 38 40	1	樹林	草地・地被 類 舗装	無	無	無	無	良	信仰対象あり	無	無	1	無	無	無
25 401-011 05/08 [5236-53-60]	樹林 1.0 ha 推定:100本	永源寺町 君ヶ畑 大皇器地 租神社	社寺	不明	ササ ササ ササ ササ	376 374 582 311	376 374 582 311	45 40 48 45	1 1 1 1	樹林	草地・地被 類 舗装	無	無	無	無	良	信仰対象あり	無	無	1	無	無	無
25 401-011 06/08 [5236-53-60]	樹林 1.0 ha 推定:100本	永源寺町 君ヶ畑 大皇器地 租神社	社寺	不明	ササ ササ ササ ササ	418 387 565 360	418 387 565 360	43 44 46 42	1 1 1 1	樹林	草地・地被 類 舗装	無	無	無	無	良	信仰対象あり	無	無	1	無	無	無
25 401-011 07/08 [5236-53-60]	樹林 1.0 ha 推定:100本	永源寺町 君ヶ畑 大皇器地 租神社	社寺	不明	ササ ササ ササ ササ	357 352 418 310	357 352 418 310	42 35 35 35	1 1 1 1	樹林	草地・地被 類 舗装	無	無	無	無	良	信仰対象あり	無	無	1	無	無	無
25 401-011 08/08 [5236-53-60]	樹林 1.0 ha 推定:100本	永源寺町 君ヶ畑 大皇器地 租神社	社寺	不明	ササ ササ ササ	380 307 500	380 307 500	25 23 30	1 1 1	樹林	草地・地被 類 舗装	無	無	無	無	良	信仰対象あり	無	無	1	無	無	無
25 401-012 [5236-53-00]	樹林 0.10 ha 推定:10本	永源寺町 杠菜尾 春日神社	社寺	300以上	仔力 ササ	410 550	410 550	25 35	1 1	樹林	裸地	無	無	無	無	良	信仰対象あり	無	無	2	無	無	無

コード番号 [3ケタのコード]	区分	所在地、 通称名	所有者	推定樹齢 (年)	巨木測定値 樹種名	幹周 (cm)	主幹 (cm)	樹高 (m)	枝張 (m)	株立 (本)	周囲 の 状況	根元 の 状況	欠損度	動物生息 鳥 獣	養生 植物	健全 度	信仰対象	独特の 呼称	故事 伝承	視 認 性	保護制度指定	解説 板等	特記事項	
25 401-013 [5236-42-98]	樹林 0.20 ha 推定:20本	永源寺町 萱尾 大 滝神社	社寺	300以上	杉 杉	400 345	400 345	32		1 1	樹林 道 路	草地・地被 類	無	無	無	無	良	信仰対象あり	無	無	1	無	無	無
25 401-014 [5236-42-95]	樹林 推定:2本	永源寺町 高野 高 野神社	社寺	300以上	杉 杉	380 368	380 368	32 33		1 1	樹林	草地・地被 類	無	無	無	無	良	信仰対象あり	無	無	2	無	無	無
25 401-015 [5236-42-94]	単木	永源寺町 高野	社寺	300以上	ヒ	320	320	30		1	樹林	草地・地被 類	空月あり	無	無	無	良	無	無	無	2	無	無	無
25 401-016 [5236-42-84]	樹林 0.10 ha 推定:20本	永源寺町 山上 歳 苗神社	社寺	300以上	杉	500	500	27		1	樹林	舗装	無	無	無	無	良	信仰対象あり	無	無	3	無	無	無
25 401-017 [5236-42-39]	単木	永源寺町 甲津畑	その他 公有	300以上	行	580	580	20		1	樹林	草地・地被 類	無	無	無	無	良	無	一反ボウ リ	無	3	自然公園(国定)	無	無
25 401-018 [5236-43-20]	単木	永源寺町 甲津畑	その他 公有	300以上	行	430	430	20		1	樹林		無	無	無	無	良	無	無	無	2	自然公園(国定)	無	無
25 401-019 01/03 [5236-42-55]	樹林 推定:9本	永源寺町 甲津畑 藤切神社	社寺	不明	ツ 杉 杉 杉	330 343 317 333	330 343 317 333	16 28 28 30		1 1 1 1	樹林	草地・地被 類	無	無	無	無	良	信仰対象あり	無	無	2	無	無	無
25 401-019 02/03 [5236-42-55]	樹林 推定:9本	永源寺町 甲津畑 藤切神社	社寺	不明	杉 杉 杉 杉	454 337 422 351	454 337 422 351	30 26 30 29		1 1 1 1	樹林	草地・地被 類	無	無	無	無	良	信仰対象あり	無	無	2	無	無	無
25 401-019 03/03 [5236-42-55]	樹林 推定:9本	永源寺町 甲津畑 藤切神社	社寺	不明	杉	405	405	30		1	樹林	草地・地被 類	無	無	無	無	良	信仰対象あり	無	無	2	無	無	無
25 401-020 [5236-42-85]	樹林 0.3 ha 実測:4本	永源寺町 熊原 熊 原神社	社寺	不明	杉 杉 杉 杉	478 317 522 316	478 317 522 316	29 28 31 30		1 1 1 1	樹林	草地・地被 類 舗装	無	無	無	無	良	信仰対象あり	無	無	2	無	無	無
25 402-001 01/02 [5236-51-55]	樹林 実測:6本	五箇荘町 伊之部 建部神社	社寺	不明	竹 竹 竹 竹	430 413 345 339		38 38 39 30		1 1 1 1	樹林	裸地 草地・ 地被類 雑樹 ・その他低 木生育	枯損木多い	無	無	有	不良:一 部枯損	信仰対象あり 祭事あり	無	無	1	無	無	無
25 402-001 02/02 [5236-51-55]	樹林 実測:6本	五箇荘町 伊之部 建部神社	社寺	不明	竹 竹	494 306		27 30		1 1	樹林	裸地 草地・ 地被類 雑樹 ・その他低 木生育	枯損木多い	無	無	有	不良:一 部枯損	信仰対象あり 祭事あり	無	無	1	無	無	無
25 402-002 [5236-51-65]	単木	五箇荘町 平板	社寺	不明	竹	383		30		1	耕地 建 物群 そ の他	草地・地被 類	下部幹折れ	無	無	無	無	無	無	無	1	無	無	無
25 402-003 [5236-51-85]	単木	五箇荘町 亀田 亀 田神社	社寺	不明	杉	326		32		1	樹林 そ の他	舗装	小枝枯損	不明	不明	無	無	信仰対象あり	無	無	2	無	無	無

コード番号 【3次メッシュコード】	区分	所在地、 通称名	所有者	推定樹齢 (年)	巨木測定値 樹種名	幹周 (cm)	主幹 (cm)	樹高 (m)	株 張立 (m/本)	周囲 の 状況	根元 の 状況	欠損度	動物生態 鳥 獣	養生 植物	健全 度	信仰対象	独特の 呼称	故事 伝承	視 認 性	保護制度指定	解説 板等	特記事項		
25 402-004 【5236-51-74】	樹林 実測:8本	五箇荘町 金堂 大 城神社	社寺	不明	サ* サ* サ* サ*	425 382 372 360		32 24 30 32	1 1 1 1	樹林	雑樹・その 他低木生育	枯損木やや あり	不明	不明	無	不良:一 部枯損	信仰対象あり	無	無	1	無	無	無	
25 402-005 【5236-51-85】	単木	五箇荘町 中山王 神社	個人	不明	サ*	577		28	1	耕地 建物群 道路	舗装	無	無	無	無	信仰対象あり 祭事あり	ヘソの神 さん	無	1	無	無	定期的な下刈り ・清掃		
25 402-006 【5236-51-65】	樹林 実測:2本	五箇荘町 木流 苗 村神社	社寺	不明	サ* サ* サ*	478 460		25 22	1 1	樹林 道 路	草地・地被 類	枯損木やや あり	無	無	有	不良:一 部枯損	信仰対象あり	無	無	1	無	無	無	
25 402-007 【5236-51-74】	単木	五箇荘町 石塚 若 宮八幡宮	社寺	不明	サ*	428		32	1	その他	舗装	小枝枯損 下部幹折れ 空洞あり	無	無	無	信仰対象あり	無	無	1	無	無	支柱設置		
25 402-008 【5236-51-85】	単木	五箇荘町 宮社	社寺	不明	サ*	331		30	1	樹林	草地・地被 類 雑樹・そ の他低木生 育	小枝枯損	無	無	無	無	無	無	1	無	無	無		
25 402-009 【5236-51-93】	樹林 実測:2本	五箇荘町 石馬寺 右馬寺	社寺	不明	サ* サ*	393 314		27 32	1 1	樹林	舗装	枯損木やや あり	不明	不明	無	良	信仰対象あり	無	無	2	無	無	無	
25 402-010 【5236-51-94】	樹林 実測:2本	五箇荘町 七里 五 箇神社	社寺	不明	サ* サ*	452 302		33 33	1 1	樹林	草地・地被 類 雑樹・そ の他低木生 育	枯損木やや あり	無	無	無	不良:一 部枯損	信仰対象あり	無	無	1	無	無	無	
25 402-011 【5236-61-05】	樹林 実測:3本	五箇荘町 和田 和 田神社	社寺	不明	サ* サ* サ*	382 304 311		28 26 30	1 1 1	樹林	舗装	枯損木やや あり	不明	不明	無	不良:一 部枯損	信仰対象あり	無	無	1	無	無	無	
25 403-001 【5236-61-03】	単木	能登川町 猪子山	社寺	100~199	サ*	350		20	3	1	樹林	ササその他 やぶ	空洞あり	不明	不明	無	良	無	無	3	自然公園(国定)	無	無	
25 403-002 【5236-61-03】	単木	能登川町 猪子山	社寺	100~199	サ*	310		20	2.5	1	樹林	ササその他 やぶ	無	不明	不明	無	良	無	無	3	自然公園(国定)	無	無	
25 403-003 【5236-61-04】	単木	能登川町 銀杏寺	社寺	伝承 600	サ*	470		15	3	1	その他	草地・地被 類	無	無	無	良	無	無	2	無	無	枯損部の削除、 枝下ろし		
25 403-004 【5236-61-02】	単木	能登川町 安楽寺	社寺	伝承 500	サ*	360		10	4	1	樹林	草地・地被 類	異常なコブ あり	無	無	無	良	信仰対象あり 祭事あり	無	無	2	無	無	枯損部の削除、 枝下ろし
25 403-005 【5236-61-31】	単木	能登川町 福堂	社寺	99以下	サ*	350		15	3	1	樹林	草地・地被 類	無	無	無	良	無	無	2	無	無	無		
25 421-001 【5236-52-23】	樹林 1.0 ha 推定:10本	愛東町 平尾 東 光寺	社寺	不明	サ* サ* サ* サ*	400 310 310 330		30 15 15 15	1 1 1 1	樹林	裸地	無	無	無	無	良	信仰対象あり	無	無	2	自然公園(都道府 県立)	無	定期的な下刈り ・清掃	
25 421-002 【5236-52-31】	樹林 0.5 ha 実測:3本	愛東町 上中野 八幡神社	社寺	不明						樹林	草地・地被 類	無	無	無	無	良	信仰対象あり	無	無	3	無	無	定期的な下刈り ・清掃	

コード番号 [3次元コード]	区分	所在地、 通称名	所有者	推定樹齢 (年)	巨木測定値 樹種名	幹周 (cm)	主幹 (cm)	樹高 (m)	株 立 (本)	周囲 の 状況	根元 の 状況	欠損度	動物生態 鳥 獣	着生 植物	健全 度	信仰対象	独特の 呼称	故事 伝承	視 認 性	保護制度指定	解説 板等	特記事項	
25 421-003 [5236-52-31]	単木	愛東町 下中野	社寺	不明	カシ	340		10	1	樹林	裸地	無	無	無	良	無	無	無	3	無	無	定期的な下刈り・清掃	
25 421-004 [5236-52-42]	樹林 0.1 ha 実測:2本	愛東町 百濟寺丙	社寺	不明	カシ カシ	540 370	360	20 20	2 1	樹林	草地・地被 類	無	無	無	良	無	無	無	2	無	無	定期的な下刈り・清掃	
25 421-005 [5236-52-43]	樹林 2.0 ha 推定:30本	愛東町 百濟寺丁	社寺	不明	ササ ササ ササ	440 680 450 420	400	35 35 35 35	1 2 1 1	樹林	草地・地被 類	無	無	無	良	信仰対象あり	無	無	2	自然公園(都道府 県立)風致地区 ・緑地保全地区 等	無	定期的な下刈り・清掃	
25 421-006 [5236-52-62]	単木	愛東町 百濟寺戊 坂本神 社	社寺	不明	ササ	520		15	1	樹林	裸地	空洞あり	無	無	不良:一 部枯損	信仰対象あり	無	無	2	無	無	定期的な下刈り・清掃	
25 421-007 [5236-52-03]	樹林 0.2 ha 実測:5本	愛東町 外菅原 神社	社寺	不明	ササ ササ ササ ササ	390 420 410 490		30 30 30 30	1 1 1 1	樹林	裸地	無	無	無	良	信仰対象あり	無	無	2	無	無	定期的な下刈り・清掃	
25 421-008 [5236-52-11]	樹林 0.2 ha 実測:7本	愛東町 青山日 吉神社	社寺	不明	ササ ササ ササ ササ ササ	350 300 560 450		25 20 30 25	1 1 2 1	樹林	草地・地被 類	無	無	無	良	信仰対象あり	無	無	2	無	無	定期的な下刈り・清掃	
25 421-009 [5236-52-10]	単木	愛東町 曾根	市町村	不明	カシ	460		20	1	その他	裸地	無	無	無	良	無	無	無	2	無	解説板	定期的な下刈り・清掃	
25 421-010 [5236-52-20]	樹林 0.3 ha 実測:5本	愛東町 妹春日 神社	社寺	不明	ササ ササ ササ ササ	350 810 350 350	390	35 35 35 35	1 3 1 1	樹林	草地・地被 類 舗装	無	無	無	良	信仰対象あり	無	無	1	無	無	定期的な下刈り・清掃	
25 421-011 [5236-51-38]	単木	愛東町 上岸本	社寺	不明	ササ	330		30	1	樹林	草地・地被 類	無	無	無	良	無	無	無	2	無	無	定期的な下刈り・清掃	
25 421-012 [5236-52-47]	樹林 0.1 ha 実測:4本	愛東町 大萩	不明	300以上	カシ カシ カシ カシ	318 505 376 445		18 18 18 18	7 7 7 7	樹林	裸地 草地・ 地被類 雑樹 ・その他低 木生育	無	無	無	有	良	不明	不明	不明	2	無	無	無
25 422-001 [5236-52-40]	単木	湖東町 南花沢 八幡神社	その他 公有	300以上	カシ	515		15	2	樹林	裸地	大枝枯損 小枝枯損 頭頂部折 れ 空洞あ り	無	無	無	不良:一 部枯損	信仰対象あり	花の木	有*	2	天然記念物等(国)	解説板	無
25 422-002 [5236-52-51]	単木	湖東町 北花沢	その他 公有	200~299	カシ	442	240	17	3	樹林	草地・地被 類	小枝枯損	無	無	無	不良:一 部枯損	信仰対象あり	花の木	有*	2	天然記念物等(国)	解説板 石標	保護樹設置 定期 的な下刈り・清 掃
25 422-003 [5236-52-70]	単木	湖東町 春日神社	社寺	300以上	カシ	550		14	4	樹林	裸地	無	無	無	有	良	信仰対象あり	無	有	1	無	解説板	保護樹設置
25 422-004 01/02 [5236-51-57]	樹林 実測:2本	湖東町 小田羽 八幡宮	社寺	200~299	ササ	431		28	1	樹林	草地・地被 類	無	無	無	良	信仰対象あり	無	無	2	無	無	無	

コード番号 [3次元コード]	区分	所在地 通称名	所有者	推定樹齢 (年)	巨木測定値 樹種名	幹周 (cm)	主幹 (cm)	樹高 (m)	枝張 (m)(本)	周囲 の 状況	根元 の 状況	欠損度	動物生息 鳥 獣	着生 植物	健全 度	信仰対象	独特の 呼称	故事 伝承	視 認 性	保護制度指定	解説 板等	特記事項	
25 422-004 [5236-51-57]	02/02 樹林 実測:2本	湖東町 小田苅 八幡宮	社寺	200~299	ナナ	447		30	1	樹林	裸地	無	無	無	良	信仰対象あり	無	無	2	無	無	無	
25 422-005 [5236-51-59]	単木	湖東町 池庄 豊 国神社	社寺	300以上	ナナ	401		6		樹林	裸地	空洞あり	無	無	無	不良:そ の他	信仰対象あり	お百度入 ぎ	有*	2	無	解説板	保護棚設置
25 422-006 [5236-51-59]	単木	湖東町 池庄	社寺	100~199	ナナ	331		25	2	道路	裸地	無	無	無	良	無	無	無	1	無	無	無	
25 422-007 [5236-51-69]	単木	湖東町 北菅堤寺 押立神 社	社寺	300以上	ナナ	521	308	18	2	樹林	舗装	大枝枯損	無	無	無	不良:一 部枯損	信仰対象あり	百度入ぎ または咳 神	有*	2	無	解説板	保護棚設置
25 422-008 [5236-51-67]	単木	湖東町 南清水	社寺	100~199	ナナ	350		10	1	樹林	裸地	頭頂部幹折 れ	無	無	無	良	無	無	無	2	無	無	無
25 422-009 [5236-51-88]	単木	湖東町 勝堂	個人	100~199	ナナ	395		26	1	樹林	草地・地被 類	無	無	無	良	無	無	無	1	無	無	無	
25 422-010 [5236-52-71]	単木	湖東町 北平柳	社寺	300以上	ナナ	576	400	16	2	樹林	裸地	大枝枯損	無	無	無	不良:一 部枯損	無	無	無	2	無	無	無
25 422-011 [5236-52-61]	単木	湖東町 南平柳	社寺	100~199	ナナ	323		20	1	樹林	裸地	無	無	無	良	無	無	無	2	無	無	無	
25 423-001 []	単木	桑荘町 常安寺	個人	不明	ナナ	320		19	1	耕地 建 物群	草地・地被 類	頭頂部幹折 れ	無	無	無	不良:そ の他	無	無	無	2	無	無	無
25 423-002 [5236-61-08]	単木	桑荘町 矢守	社寺	不明	ナナ	308		30	1	樹林	舗装	無	無	無	良	無	無	無	1	無	無	無	
25 423-003 [5236-52-82]	樹林 実測:2本	桑荘町 上蚊野 春日神社	社寺	不明	ナナ	324 375		24 29	1 1	樹林	ササその他 やぶ 舗装	枯損木やや あり	不明	不明	有	不良:一 部枯損	信仰対象あり	無	無	3	無	無	無
25 423-004 [5236-52-90]	樹林 実測:2本	桑荘町 蚊野 軽 野神社	社寺	不明	ナナ	324 314		25 26	1 1	樹林	舗装	無	不明	不明	無	良	信仰対象あり	無	無	2	無	無	無
25 423-005 []	樹林 実測:6本	桑荘町 堅井 軽 野神社	社寺	不明	ナナ	331 434 332 331		20 30 28 20	1 1 1 1	樹林	雑樹・その 他低木生育 舗装	無	不明	不明	有	良	信仰対象あり	無	無	1	無	無	無
25 424-001 [5236-61-06]	単木	愛知川町 愛知川 八幡神社	社寺	不明	ナナ	306		27	1	樹林 道 路	草地・地被 類	無	無	無	無	無	無	無	2	無	無	無	
25 424-002 [5236-51-97]	樹林 実測:4本	愛知川町 豊満 豊 満神社	社寺	不明	ナナ	376 321 314 311		26 28 28 28	1 1 1 1	樹林 建 物群 道 路	草地・地被 類 舗装	枯損木やや あり	不明	不明	有	不良:一 部枯損	信仰対象あり	無	無	1	無	無	無
25 424-003 [5236-61-16]	単木	愛知川町 東長野 大蔵神社	社寺	不明	ナナ	480		28	1	樹林	舗装	小枝枯損	無	無	無	無	信仰対象あり	無	無	1	無	石標	保護棚設置

コード番号 [3次メッシュコード]	区分	所在地、 通称名	所有者	推定樹齢 (年)	巨木測定値 樹種名	幹周 (cm)	主幹 (cm)	樹高 (m)	枝張 (m)	株立 (本)	周囲 の 状況	根元 の 状況	欠損度	動物生息 鳥 獣	着生 植物	健全 度	信仰対象	独特の 呼称	故事 伝承	視 認 性	保護制度指定	解説 板等	特記事項
25 441-001 [5236-61-58]	単木	豊郷町 安食西 阿白枝神 社	社寺	不明	杉*	420	420	23		1	公園 水 面	裸地 草地・ 地被類	無	無	無	良	信仰対象あり	無	無	2	無	無	無
25 441-002 [5236-61-38]	単木	豊郷町 石畑	社寺	200~299	竹*	375	375	15		1	その他	裸地 草地・ 地被類	無	無	無	良	無	し	無	2	無	無	無
25 441-003 [5236-61-38]	樹林 実測:2本	豊郷町 八目	社寺	200~299	竹*	435 470		8 20		1	その他	裸地 草地・ 地被類	枯損木や あり	無	無	不良:一 部枯損	無	無	無	3	無	無	無
25 441-004 [5236-61-29]	樹林 実測:2本	豊郷町 八町	社寺	200~299	竹*	350 350		20 25		1	その他	裸地 草地・ 地被類	無	無	無	良	無	無	無	2	無	無	無
25 442-001 [5236-62-22]	単木	甲良町 池寺	その他 公有	300以上	杉*	740		26	15	1	耕地 道 路	裸地 草地・ 地被類	小枝枯損	無	無	不良:一 部枯損	信仰対象あり タブーあり	無	有*	1	無	無	無
25 442-002 [5236-62-31]	単木	甲良町 在土	社寺	300以上	竹*	534		26	20	1	樹林	草地・地被 類	無	無	無	有良	無	無	無	1	無	無	無
25 443-001 [5236-62-63]	樹林 2.0 ha 実測:80本	多賀町 多賀 多 賀大社	社寺	300以上	杉* 杉* 杉* 杉*	480 455 426 421		40 40 40 40	8 8 9 8	1 1 1 1	樹林	草地・地被 類	無	無	無	有良	信仰対象あり	無	無	2	無	無	無
25 443-002 [5236-62-62]	単木	多賀町 尼子	社寺	300以上	竹*	395		15	13	1	耕地 道 路	裸地	空洞あり	無	無	有良	無	男飯盛木	有*	1	無	無	無
25 443-003 [5236-62-62]	単木	多賀町 尼子	社寺	300以上	竹*	975		15	11	1	耕地 道 路	裸地	空洞あり	無	無	有良	無	女飯盛木	有*	1	無	無	無
25 443-004 [5236-62-62]	樹林 0.1 ha 実測:3本	多賀町 尼子 八 幡神社	社寺	300以上	竹* 竹* イヨウ	385 300 345		32 27 32	11 9 1	1 1 1	樹林 建 物群 道 路	裸地	無	無	無	良	信仰対象あり	無	無	2	無	無	無
25 443-005 [5236-62-62]	単木	多賀町 尼子	社寺	300以上	ワラビイ	462		11	7	1	公園 道 路	裸地	大枝枯損	無	無	良	信仰対象あり 祭事あり	無	無	3	無	無	無
25 443-006 [5236-62-55]	単木	多賀町 四手	その他 公有	300以上	竹*	400		6	5	1	建物群 道路	裸地 舗装	大枝枯損	無	無	良	無	無	無	3	無	無	無
25 443-007 [5236-62-55]	樹林 0.1 ha 実測:10本	多賀町 四手 八 幡神社	社寺	300以上	杉* 杉* 杉* 杉*	460 412 415 385		32 30 30 30	8 7 8 8	1 1 1 1	樹林	草地・地被 類	無	無	無	有良	信仰対象あり	無	無	2	無	無	無
25 443-008 [5236-62-64]	単木	多賀町 大岡 八 幡神社	社寺	200~299	杉*	326		27	8	1	樹林	裸地	無	無	無	良	信仰対象あり	無	無	2	無	無	無
25 443-009 [5236-62-75]	樹林 0.2 ha 実測:4本	多賀町 八重環 高松神社	社寺	200~299	ワラビイ 杉* 杉* 杉*	305 320 410 362		18 30 25 23	10 8 13 12	1 1 1 1	樹林	草地・地被 類	無	無	無	有	信仰対象あり	無	無	2	無	無	無
25 443-010 [5236-62-73]	並木 10 m 実測:2本	多賀町 月ノ木 月讀神社	社寺	200~299	竹* 竹*	400 345		25 25	13 11	1 1	樹林 毛 他	草地・地被 類	無	無	無	有良	信仰対象あり	無	無	2	無	無	無

コード番号 [3次元コード]	区分	所在地、 通称名	所有者	推定樹齢 (年)	巨木測定値 樹種名	幹周 (cm)	主幹 (cm)	樹高 (m)	枝張 (m)	株 立 (本)	周囲 の 状況	根元 の 状況	欠損度	動物生息 鳥 獣	着生 植物	健全 度	信仰対象	独特の 呼称	故事 伝承	視認 性	保護制度指定	解説 板等	特記事項
25 443-011 [5236-62-74]	樹林 0.1 ha 実測:11本	多賀町 久徳市 杵島姫神 社	社寺	300以上	ナリ ナリ ナリ ナリ	382 320 362 320		35 30 37 35	17 15 7 8	1 1 1 1	樹林	裸地 草地・ 地被類	無	無	無	有良	信仰対象あり	無	無	2	無	無	無
25 443-012 [5236-62-53]	樹林 1.0 ha 実測:3本	多賀町 敏満寺 胡宮神社	社寺	300以上	ナリ ナリ ナリ	310 337 420	220	25 23 25	10 8 11	1 1 2	樹林	裸地 草地・ 地被類 雑樹 ・その他低 木生育	無	無	無	有良	信仰対象あり	無	無	3	無	無	無
25 443-013 [5236-62-42]	単木	多賀町 敏満寺	社寺	300以上	ナリ	352		33	12	1	樹林	草地・地被 類	無	無	無	無良	無	無	無	3	無	無	無
25 443-014 01/02 [5236-62-85]	樹林 0.6 ha 実測:16本	多賀町 栗栖 朝 宮神社	社寺	300以上	ナリ ナリ ナリ ナリ	450 315 520 370		25 20 42 36	18 16 8 8	1 1 1 1	樹林	裸地 草地・ 地被類 雑樹 ・その他低 木生育	無	無	無	有良	信仰対象あり	無	無	2	無	無	無
25 443-014 02/02 [5236-62-85]	樹林 0.5 ha 実測:16本	多賀町 栗栖	社寺	300以上	ナリ ナリ ナリ ナリ	376 350 365 340		35 35 35 35	7 8 8 7	1 1 1 1	樹林	裸地 草地・ 地被類 雑樹 ・その他低 木生育	無	無	無	有良	無	無	無	2	無	無	無
25 443-015 [5236-72-05]	単木	多賀町 後谷	社寺	300以上	ナリ	634		35	10	1	樹林	ササその他 やぶ	無	無	無	無良	信仰対象あり	無	無	2	無	無	無
25 443-016 [5236-62-86]	樹林 実測:2本	多賀町 栗原	その他 公有	300以上	ナリ ナリ	405 350		20 24	13 9	1 1	樹林	雑樹・その 他低木生育	無	無	無	有良	無	有*	2	無	無	無	無
25 443-017 [5236-62-86]	樹林 0.2 ha 実測:2本	多賀町 栗原 日 吉神社	社寺	300以上	ナリ ナリ	340 335		33 33	10 11	1 1	樹林	裸地	無	無	無	有良	信仰対象あり	無	無	2	無	無	無
25 443-018 [5236-72-04]	並木 15 m 実測:2本	多賀町 上水谷	社寺	300以上	ナリ ナリ	382 390		30 30	10 13	1 1	樹林	草地・地被 類	無	無	無	有良	信仰対象あり	無	無	2	無	無	無
25 443-019 [5236-72-06]	樹林 0.1 ha 実測:6本	多賀町 屏風 八 幡神社	社寺	300以上	ナリ ナリ ナリ ナリ	332 335 416 393		15 14 27 25	20 10 11 20	1 1 1 1	樹林	裸地 草地・ 地被類	枯損木やや あり	無	無	有良	信仰対象あり	無	無	2	無	無	無
25 443-020 [5236-72-06]	樹林 0.1 ha 実測:2本	多賀町 甲頭倉 八幡神社	社寺	300以上	ナリ ミ	400 391		25 36	20 12	1 1	樹林	裸地	無	有	無	有良	信仰対象あり	無	無	2	無	無	無
25 443-021 [5236-62-97]	樹林 実測:2本	多賀町 河内中村	その他 公有	300以上	ナリ ナリ	493 500		20 20	20 15	1 1	樹林	雑樹・その 他低木生育	無	無	無	有良	無	無	無	1	自然公園(国定)	無	無
25 443-022 [5236-62-98]	単木	多賀町 河内後山	その他 公有	300以上	ナリ	520		25	13	1	樹林	雑樹・その 他低木生育	無	無	無	有良	無	無	無	3	自然公園(国定)	無	無
25 443-023 [5236-62-98]	樹林 0.2 ha 実測:13本	多賀町 河内宮前 八幡神 社	社寺	300以上	ナリ ナリ ナリ ナリ	422 436 444 425		40 40 40 40	10 15 8 9	1 1 1 1	樹林	草地・地被 類	無	無	無	有良	信仰対象あり	無	無	2	自然公園(国定)	無	無

コード番号 [3次カテゴリ]	区分	所在地、 通称名	所有者	推定樹齢 (年)	巨木測定値 樹種名	幹周 (cm)	主幹 (cm)	樹高 (m)	枝張 (m)	株立 (本)	周囲 の 状況	根元 の 状況	欠損度	動物生息 鳥 獣	着生 植物	健全 度	信仰対象	独特の 呼称	故事 伝承	視認 性	保護制度指定	解説 板等	特記事項
25 443-024 [5236-62-98]	樹林 実測:2本	多賀町 河内宮前	その他 公有	300以上	ナナ ナナ	800 520	280	30 20	20 10	1 2	樹林	稚樹・そ 他低木生 育	無	無	無	有良	無	山の神	無	2	自然公園(国定)	無	無
25 443-025 [5236-72-08]	単木	多賀町 河内安原	その他 公有	300以上	ナナ	481	280	15	18	2	建物群 道路	草地・地 被類	無	無	無	有良	無	無	無	2	自然公園(国定)	無	無
25 443-026 [5236-72-08]	単木	多賀町 河内安原	個人	300以上	ナナ	500		30	14	1	樹林	稚樹・そ 他低木生 育	無	無	無	無良	無	無	無	3	自然公園(国定)	無	無
25 443-027 [5236-72-09]	樹林 実測:3本	多賀町 権現谷	個人	300以上	ナナ ナナ ナナ	432 400 375		35 35	12 10 6	1 1 1	道路 そ の他	草地・地 被類	無	無	無	無良	無	無	無	2	自然公園(国定)	無	無
25 443-028 [5236-72-08]	樹林 0.2 ha 実測:6本	多賀町 権現谷	その他 公有	300以上	ナナ ナナ ナナ ナナ	645 492 430 500		40 40 40 40	15 10 10 12	1 1 1 1	樹林	草地・地 被類 稚樹・そ の他低木生 育	無	材刈	無	有良	信仰対象あり	無	無	2	自然公園(国定)	無	無
25 443-029 [5236-72-18]	樹林 0.2 ha 実測:3本	多賀町 豊仙落台	社寺	300以上	ナナ ナナ ナナ	742 310 300		30 6 6	25 1 1	1 1 1	樹林	裸地	枯損木多い	無	無	有不良:一 部枯損	信仰対象あり	無	無	3	自然公園(国定)	無	無
25 443-030 [5236-72-17]	樹林 0.3 ha 実測:15本	多賀町 入谷 谷 神社	社寺	300以上	ナナ ナナ ナナ ナナ	422 495 405 355		42 45 30 30	9 10 8 8	1 1 1 1	樹林	裸地 草地・ 地被類	無	材刈	無	有良	信仰対象あり	無	無	2	自然公園(国定)	無	無
25 443-031 [5236-62-88]	樹林 0.1 ha 実測:4本	多賀町 保月 八 幡神社	社寺	300以上	ナナ ナナ ナナ ナナ	505 310 300 411	210	35 30 30 40	25 15 18 7	3 1 1 1	樹林	稚樹・そ 他低木生 育	無	無	無	有良	信仰対象あり	無	無	2	無	無	無
25 443-032 [5236-62-88]	樹林 0.1 ha 実測:3本	多賀町 保月	その他 公有	300以上	ナナ ナナ ナナ	510 475 475		30 30 35	13 8 10	1 1 1	樹林	草地・地 被類	無	無	無	有良	信仰対象あり	保月の地 蔵杉	無	2	無	無	無
25 443-033 [5236-62-76]	樹林 0.2 ha 実測:5本	多賀町 杉 萱原 神社	社寺	300以上	ナナ ナナ ナナ ナナ	513 362 440 342	330	25 20 20 20	1 1 2 1	1 1 2 1	樹林	草地・地 被類	無	無	無	有良	信仰対象あり	無	無	2	無	無	無
25 443-034 [5236-62-76]	樹林 0.1 ha 実測:4本	多賀町 杉	社寺	300以上	ナナ ナナ ナナ ナナ	1190 410 322 331	700	37 35 30 35	15 9 8 10	2 1 1 1	樹林	裸地 草地・ 地被類	無	無	無	有良	信仰対象あり 祭事あり	杉坂峠の スギ	有*	2	無	無	無
25 443-035 [5236-63-80]	単木	多賀町 五僧	不明	300以上	ナナ	310		15	9	1	樹林 道 路	裸地 草地・ 地被類	小枝枯損 異常なコブ あり	無	無	有不良:一 部枯損	無	無	無	2	無	無	無
25 443-036 [5236-62-23]	樹林 0.5 ha 実測:2本	多賀町 轟之尾 大満神社	社寺	300以上	ナナ ナナ	515 364		28 20	13 9	1 1	樹林	裸地	無	無	無	有良	信仰対象あり	無	無	2	無	無	無
25 443-037 [5236-62-26]	単木	多賀町 小原	社寺	300以上	ナナ	342		27	15	1	樹林	裸地	無	無	無	無良	無	無	無	2	無	無	無

コード番号 [3次元コード]	区分	所在地、 通称名	所有者	推定樹齢 (年)	巨木測定値 樹種名	幹周 (cm)	主幹 (cm)	樹高 (m)	枝張 (m)	株 立 (本)	周囲 の 状況	根元 の 状況	欠損度	動物生息 鳥 獣	着生 植物	健全 度	信仰対象	独特の 呼称	故事 伝承	視 認 性	保護制度指定	解説 板等	特記事項
25 443-038 [5236-62-15]	樹林 0.1 ha 実測:2本	多賀町 藤瀬 八幡神社	社寺	300以上	杉* 杉*	455 405		30 30	12 12	1 1	樹林	稚樹・その他低木生育	無	無	無	良	無	無	無	3	無	無	無
25 443-039 [5236-62-25]	樹林 0.2 ha 実測:4本	多賀町 川相 赤淵神社	社寺	300以上	杉* 杉* 杉* 杉*	335 375 325 320		33 40 40 35	16 8 8 12	1 1 1 1	樹林	草地・地被類	無	無	無	有良	信仰対象あり	無	無	3	無	無	無
25 443-040 [5236-62-26]	単木	多賀町 一ノ瀬	社寺	300以上	シカ	305		15	20	1	樹林	裸地	無	無	無	有良	無	無	無	2	無	無	無
25 443-041 [5236-62-16]	樹林 0.1 ha 実測:2本	多賀町 仏ヶ後 八幡神社	社寺	300以上	ミ 杉*	382 385		37 40		1 1	樹林	草地・地被類	無	無	無	良	信仰対象あり	無	無	3	無	無	無
25 443-042 [5236-62-16]	樹林 0.1 ha 実測:3本	多賀町 植田 神明神社	社寺	300以上	ケ 杉* 杉* 仔ヨ	555 345 310		22 25 18	20 10 12	1 1 1	樹林	裸地 草地・ 地被類	無	無	無	有良	信仰対象あり	無	無	2	無	無	無
25 443-043 [5236-62-27]	樹林 0.2 ha 実測:3本	多賀町 大杉 大神宮	社寺	300以上	杉* 杉* 杉*	382 460 325	240	40 24 35	11 9 8	1 1 1	樹林	裸地 草地・ 地被類	無	無	無	有良	信仰対象あり	無	無	2	無	無	無
25 443-044 [5236-62-07]	樹林 0.1 ha 実測:3本	多賀町 葦原 葦原神社	社寺	300以上	ケ 杉* 杉* 杉*	302 375 342		18 37 34	10 8 7	1 1 1	樹林	裸地	無	無	無	良	信仰対象あり	無	無	2	無	無	無
25 443-045 [5236-62-07]	単木	多賀町 葦原	その他 公有	300以上	ケ	375		17	12	1	建物群 道路	舗装	無	無	無	良	無	無	無	2	無	無	無
25 443-046 [5236-62-36]	単木	多賀町 霧ヶ原	社寺	300以上	ヒ	302		35	13	1	樹林	草地・地被類	小枝枯損	無	無	良	無	無	無	2	無	無	無
25 443-047 [5236-62-47]	単木	多賀町 佐目	個人	300以上	仔ヨ	385		16	6	1	樹林	裸地	無	無	無	良	無	無	無	2	無	無	無
25 443-048 [5236-62-47]	樹林 0.3 ha 実測:9本	多賀町 佐目 十 二相神社	社寺	300以上	ケ 杉* 杉* 杉* 杉*	322 630 562 510	200	27 35 32 35	12 13 16 12	2 1 1 1	樹林	裸地 草地・ 地被類	無	無	無	有良	信仰対象あり	無	無	2	無	無	無
25 443-049 [5236-62-56]	樹林 0.2 ha 実測:2本	多賀町 南後谷 八幡神社	社寺	300以上	杉* ヒ	484 383		35 28	10 11	1 1	樹林	裸地	無	無	無	有良	信仰対象あり	無	無	2	無	無	無
25 443-050 [5236-62-49]	樹林 0.1 ha 実測:5本	多賀町 大君ヶ畑 白山神 社	社寺	300以上	杉* 杉* 杉* ケ	662 443 420 503	360	37 35 35 27	10 12 12 15	2 1 1 1	樹林	裸地 草地・ 地被類	無	無	無	有良	信仰対象あり	無	無	1	無	無	無
25 443-051 [5236-63-40]	樹林 0.2 ha 実測:4本	多賀町 大君ヶ畑	社寺	300以上	杉* 杉* 杉* ケ	400 353 351 326		37 30 30 25	12 10 8 9	1 1 1 1	樹林	稚樹・その他低木生育	無	無	無	有良	無	無	無	2	無	無	無
25 443-052 [5236-62-89]	単木	多賀町 保月	個人	300以上	杉*	338		37	7	1	樹林	草地・地被類 稚樹・その他低木生育	無	無	無	有良	無	無	無	2	無	無	無

コード番号 [3次メッシュコード]	区分	所在地、 通称名	所有者	推定樹齢 (年)	巨木測定値 樹種名	幹周 (cm)	主幹 (cm)	樹高 (m)	枝張 (m)(本)	株立 (本)	周囲 の 状況	根元 の 状況	欠損度	動物生息 鳥 獣	着生 植物	健全 度	信仰対象	独特の 呼称	故事 伝承	視認 性	保護制度指定	解説 板等	特記事項		
25 443-053 [5236-62-76]	単木	多賀町 杉	個人	300以上	杉*	305	30	9	1	樹林	建物 群	雑樹・その 他低木生育	無	無	無	有	良	無	無	無	2	無	無	無	
25 443-054 [5236-62-85]	単木	多賀町 栗栖	個人	300以上	ウメ	450	230	7	6	2	建物群 道路	裸地	空洞あり	無	無	有	良	無	無	無	3	無	無	無	
25 443-055 [5236-62-97]	単木	多賀町 向之倉	社寺	300以上	カマ	1160		39		1	樹林	草地・地被 類	無	無	無	有		無	不明	不明	2	無	無	無	
25 443-056 [5236-62-76]	単木	多賀町 栗栖	個人	200~299	杉*	330		30		9	1	樹林	雑樹・その 他低木生育	無	無	無	良	無	無	無	3	無	無	無	
25 443-057 [5236-62-76]	単木	多賀町 栗栖	個人	200~299	杉*	306		29		8	1	樹林	雑樹・その 他低木生育	無	無	無	良	無	無	無	3	無	無	無	
25 461-001 [5336-03-13]	単木	山東町 長久寺	市町村	不明	ヤマザクラ	322		10		8.5	1	建物群 道路	裸地 舗装	小枝枯損 空洞あり	無	無	有	良	無	無	無	2	無	無	無
25 461-002 [5336-03-02]	単木	山東町 柏原	社寺	300以上	ケヤキ	308		28		18.4	1	その他	裸地	小枝枯損	無	無	有	良	無	無	無	2	無	無	無
25 461-003 [5336-03-02]	単木	山東町 柏原	社寺	300以上	杉*	405		27		13.7	1	樹林 建物 群その他	裸地	大枝枯損	不明	不明	有	良	無	無	無	2	無	無	無
25 461-004 [5336-03-02]	単木	山東町 柏原	社寺	300以上	杉*	399		26		14.7	2	樹林 そ の他	裸地 雑樹・ その他低木 生育	不明	不明	有	良	無	無	無	2	無	無	無	
25 461-005 [5236-73-82]	単木	山東町 柏原	その他 公有	300以上	杉*	568		32		17	1	樹林	草地・地被 類 雑樹・そ の他低木生 育	無	不明	不明	有	良	信仰対象あり	お滝さん	有*	3	無	無	無
25 461-006 [5236-73-92]	単木	山東町 柏原	社寺	不明	ヒメマ	363		25		14	1	樹林	草地・地被 類 雑樹・そ の他低木生 育	小枝枯損	不明	不明	有	良	無	龍鬚松	有	2	無	無	無
25 461-007 [5336-03-32]	樹林 0.3 ha 実測:1本 推定:5本	山東町 大野木	社寺	300以上	ケヤキ	362		25		15.2	1	樹林 そ の他	雑樹・その 他低木生育 ササその他 やぶ その他	無	不明	不明	有	良	無	無	無	2	無	無	無
25 461-008 [5336-03-11]	樹林 0.2 ha 実測:4本	山東町 清滝	個人	300以上	杉* 杉* 杉* 杉*	418 555 423 337		30 30 29 30		13.6 17.2 11.2 11.4	1 1 1 1	樹林	雑樹・その 他低木生育	枯損木多い	不明	不明	有	良	無	無	無	3	無	無	無
25 461-009 [5336-03-11]	単木	山東町 清滝	個人	300以上	ケヤキ	493		10		12.9	1	建物群 道路	裸地 草地・ 地被類	小枝枯損 空洞あり	無	無	有	良	無	無	有	2	天然記念物等(市 町村)	解説板	支柱設置
25 461-010 [5336-03-11]	単木	山東町 清滝	社寺	不明	ケヤキ	330		13		6.9	1	その他	裸地 草地・ 地被類	大枝枯損 空洞あり	無	無	有	良	無	無	無	3	無	無	無
25 461-011 01/03 [5236-73-80]	樹林 0.5 ha 実測:3本	山東町 河内	社寺	300以上	カマ ケヤキ ケヤキ	712 364 342		28 25 25		19.8 23.2 9.4	1 1 1	樹林 建 物群 そ の他	裸地 草地・ 地被類 雑樹 ・その他低 木生育	枯損木やや あり	不明	不明	有	良	信仰対象あり	無	有	2	無	解説板	無

コード番号 [3次マッシュコード*]	区分	所在地、 通称名	所有者	推定樹齢 (年)	巨木測定値 樹種名	幹周 (cm)	主幹 (cm)	樹高 (m)	枝強 (m)	株立 (本)	周囲 の 状況	根元 の 状況	欠損度	動物生息 鳥 獣	養生 植物	健全 度	信仰対象	独特の 呼称	故事 伝承	視 認 性	保護制度指定	解説 板等	特記事項
25 461-011 [5236-73-80]	02/03 樹林 0.5 ha 実測:4本	山東町 河内	社寺	300以上	杉* 杉* 杉* 杉*	544 378 373 367		35 9.6 32 16.4 33 16.4 33 19.3	1 1 1 1	樹林 建 物群 そ の他	裸地 草地・ 地被類 雑樹 ・その他低 木生育	枯損木やや あり	不明 不明	不明 不明	有 良	無	無	無	2 無	無	無	無	
25 461-011 [5236-73-80]	03/03 樹林 0.5 ha 実測:3本	山東町 河内	社寺	300以上	杉* ソウ 杉* 杉*	390 332 401		33 8.8 20 7.5 25 24.5	1 1 1	樹林 建 物群 そ の他	裸地 草地・ 地被類 雑樹 ・その他低 木生育	枯損木やや あり	不明 不明	不明 不明	有 良	無	無	無	2 無	無	無	支柱設置	
25 461-012 [5236-73-80]	01/02 樹林 0.2 ha 実測:5本	山東町 河内	社寺	300以上	杉* 杉* 杉* 杉*	500 400 380 370		33 14.5 28 14 33 9.8 33 12	1 1 1 1	樹林 建 物群	裸地 草地・ 地被類	枯損木多い	不明 不明	不明 不明	有 良	信仰対象あり	無	無	2 無	無	無	無	
25 461-012 [5236-73-80]	02/02 樹林	山東町 河内			杉*	670		33 11.5	2														
25 461-013 [5236-73-51]	01/02 樹林 実測:1本	山東町 河内 岩 森神社	その他 公有	300以上	知り	330		29 14	1	樹林	雑樹・そ の他低木生育		不明 不明	不明 不明	有 良	無	無	無*	2 無	無	無	無	無
25 461-013 [5236-73-51]	02/02 樹林 0.6 ha 実測:4本 推定:14本	山東町	その他 公有	300以上	杉* 杉* 杉* 杉*	470 770 675 390		36 11.7 36 16.5 34 12 33 11	1 1 1 1	樹林	雑樹・そ の他低木生育	枯損木やや あり 倒木 ややあり	不明 不明	不明 不明	有 良	信仰対象あり	無	有	2 無	無	無	無	無
25 461-014 [5336-02-38]	単木	山東町 志賀谷	社寺	300以上	杉*	450		32 15.8	1	樹林 道 路 そ の他	裸地 舗装	小枝枯損	不明 不明	不明 不明	有 良	無	無	無	2 無	無	無	無	無
25 461-015 [5336-02-26]	単木	山東町 山室	社寺	300以上	杉*	348		15	1	樹林 建 物群 そ の他	裸地	小枝枯損	不明 不明	不明 不明	無 良	信仰対象あり	無	無	2 無	無	無	無	無
25 461-016 [5336-02-17]	樹林 0.1 ha 実測:3本	山東町 大鹿	社寺	300以上	杉* 杉* 杉*	394 338 378		38 15.3 27 13.8 27 15.7	1 1 1	樹林 建 物群 そ の他	裸地	枯損木やや あり	不明 不明	不明 不明	有 良	無	無	無	2 無	無	無	無	無
25 461-017 [5336-02-18]	樹林 0.1 ha 実測:3本	山東町 堂谷	社寺	300以上	杉* 杉* 杉*	348 402 354		30 13.2 30 12.6 30 11	1 1 1	樹林 そ の他	裸地	枯損木やや あり	不明 不明	不明 不明	有 良	信仰対象あり	無	無	2 無	無	無	無	無
25 461-018 [5336-02-08]	樹林 0.05 ha 実測:3本	山東町 本郷	社寺	300以上	杉* 杉* ササ 竹*	475 520 375		38 13.1 38 11.4 30 15.3	1 1 1	樹林	草地・地被 類 ササそ の他やぶ	枯損木やや あり	不明 不明	不明 不明	有 良	無	無	無	1 無	無	無	無	無
25 461-019 [5336-02-29]	樹林 0.1 ha 実測:2本	山東町 長岡	社寺	300以上	ササ 竹*	630 707		23 21.3 31 20	1 1	建物群 道 路 そ の他	舗装 その他	枯損木多い	不明 不明	不明 不明	有 良	信仰対象あり	無	無	1 天然記念物等(市 町村)	無	無	無	無
25 461-020 [5336-02-29]	単木	山東町 長岡	個人	不明	ササ 竹*	570		27 21.3	1	樹林 建 物群	裸地 雑樹・ その他低木 生育 ササ その他やぶ	無	無 無 無	無 無 無	良	信仰対象あり 祭事あり	無	有	2 無	無	無	無	無
25 461-021 [5336-03-20]	並木 実測:1本 推定:18本	山東町 万願寺	社寺	300以上	杉* 杉* 杉* 杉*	418 447 440 439		38 19.5 37 37 37	1 1 1 1	樹林	裸地 雑樹・ その他低木 生育	枯損木やや あり	不明 不明	不明 不明	有 良	無	無	無	2 無	無	無	無	無

コード番号 [3次メッシュコード]	区分	所在地、 通称名	所有者	推定樹齢 (年)	巨木測定値 樹種名	幹周 (cm)	主幹 (cm)	樹高 (m)	枝張 (m)	株立 (本)	周囲 の 状況	根元 の 状況	欠損度	動物生息 鳥 獣	着生 植物	健全 度	信仰対象	独特の 呼称	故事 伝承	視 認 性	保護制度指定	解 説 板 等	特記事項	
25 461-022 [5336-02-39]	単木	山東町 西山	その他 公有	300以上	ナナ	760		11	11	1	建物群 道路	裸地 舗装	大枝枯損 空洞あり	無	無	有	良	無	無	2	天然記念物等(市 町村)	無	無	
25 461-023 [5336-02-39]	並木 35.4 m 実測:3本 推定:7本	山東町 西山	社寺	300以上	ナナ ナナ ナナ	360 470 390		38 38 22	9 11.6 23.8	1 1 1	樹林 その他	裸地 草地・ 地被類 雑樹 ・その他低 木生育 その他	枯損木やや あり	不明	不明	有	良	信仰対象あり	無	有	2	天然記念物等(市 町村)	石橋	無
25 461-024 [5336-02-67]	単木	山東町 朝日	社寺	300以上	ナナ	398		30	13	1	樹林	草地・地被 類	無	不明	不明	無	良	無	無	2	無	無	無	
25 461-025 [5336-02-78]	樹林 0.02 ha 実測:2本	山東町 井之口	個人	300以上	ナナ	673		20	26	1	耕地 水 面 その他	草地・地被 類	枯損木多い	無	無	有	良	信仰対象あり	野神さん	有	1	無	無	無
25 461-026 [5336-02-49]	樹林 0.1 ha 実測:2本	山東町 天満	社寺	不明	ナナ ナナ	428 308		14 23	8.4 16.2	1 1	道路 その他	裸地 舗装	枯損木多い	無	無	有	良	無	無	2	無	無	無	
25 461-027 [5336-02-48]	単木	山東町 池下	その他 公有	300以上	ナナ	578		30	15.6	1	樹林 その他	裸地 その他	無	不明	不明	有	良	信仰対象あり	無	無	2	無	無	無
25 462-001 01/02 [5336-03-54]	樹林 実測:7本	伊吹町 藤川薬洗 白山神 社	社寺	伝承 400	ナナ ナナ ナナ ナナ	430 343 585 312	430 343 585 312	20 26 34 30	16 15 18 10	1 1 1 1	その他	裸地	枯損木多い	無	無	有	不良:一 部枯損	信仰対象あり	無	不明	2	無	無	無
25 462-001 02/02 [5336-03-54]	樹林 実測:7本	伊吹町 藤川薬洗 白山神 社	社寺	伝承 400	ナナ ナナ ナナ	444 465 376	444 465 376	40 40 30	10 10 15	1 1 1	樹林	裸地	枯損木多い	不明	無	有	不良:一 部枯損	信仰対象あり	無	不明	2	無	無	無
25 462-002 [5336-03-54]	単木	伊吹町 藤川薬洗	社寺	100~199	ナナ	370	370	35	12	1	その他	裸地	無	無	無	無	良	無	無	不明	2	無	無	無
25 462-003 [5336-03-55]	単木	伊吹町 藤川薬洗	個人	200~299	ナナ	350	350	35	10	1	樹林	雑樹・その 他低木生育	無	無	無	無	良	無	無	2	無	無	無	
25 462-004 []	樹林 実測:3本	伊吹町	個人	100~199	ナナ ナナ ナナ	341 322 307	341 322 307	35 35 33	10 10 10	1 1 1	樹林	雑樹・その 他低木生育	無	無	無	無	良	無	無	2	無	無	無	
25 462-005 [5336-03-54]	樹林 実測:2本	伊吹町 藤川海戸	個人	200~299	ナナ ナナ	311 335	311 335	24 24	12 12	1 1	その他	ササその他 やぶ	無	無	無	有	良	無	無	2	無	無	無	
25 462-006 [5336-03-53]	単木	伊吹町 藤川南道 野	個人	200~299	ナナ	373	373	19	15	1	その他	雑樹・その 他低木生育	大枝枯損	無	不明	有	不良:一 部枯損	不明	無	2	無	無	無	
25 462-007 [5336-03-42]	樹林 0.05 ha 推定:3本	伊吹町 大清水薬 師堂	社寺	300以上	ナナ ナナ ナナ	649 409 441	450	30 27 29	8 1 1	3 1 1	樹林	草地・地被 類	無	無	無	有	良	無	無	1	無	無	無	
25 462-008 [5336-03-42]	樹林 0.3 ha 推定:5本	伊吹町 大清水泉 神社	社寺	300以上	ナナ ナナ	513 437		38 38	9 1	1 1	樹林	雑樹・その 他低木生育	枯損木やや あり	不明	無	有	良	信仰対象あり	鎮守の森	不明	1	無	無	無

コード番号 [3次メジャー]	区分	所在地、 通称名	所有者	推定樹齢 (年)	巨木測定値 樹種名	幹周 (cm)	主幹 (cm)	樹高 (m)	枝張 (m)	株立 (本)	周囲 の 状況	根元 の 状況	欠損度	動物生息 鳥 獣	着生 植物	健全 度	信仰対象	独特の 呼称	故事 伝承	視認 性	保護制度指定	解説 板等	特記事項	
25 462-009 [5336-03-61]	単木	伊吹町 弥高平野 神社	社寺	300以上	杉*	450	450	10	1	1	樹林	裸地	小枝枯損	無	無	無	良	不明	無	無	2	無	無	無
25 462-010 [5336-03-90]	樹林 0.3 ha 実測:2本	伊吹町 小泉谷王 神社	社寺	200~299	杉* 竹*	400 380	400 380	20 15	15 10	1 1	道路	裸地	枯損木やや あり	不明	不明	無	不良:一 部枯損	信仰対象あり	無	無	2	無	無	無
25 462-011 [5336-03-70]	樹林 0.6 ha 実測:2本 推定:13本	伊吹町 伊夫岐神 社	社寺	200~299	杉* 竹*	350 340	350 340	30 30	30 30	1 1	樹林	裸地	枯損木やや あり	無	無	有	良	無	無	無	1	無	無	無
25 462-012 [5336-03-60]	樹林 推定:5本	伊吹町 上野三之 宮神社	社寺	200~299	杉* 杉* 杉*	444 347 333		30 30 25	3.5 1 1	1 1 1	樹林	裸地	枯損木やや あり	無	無	有	良	信仰対象あり	無	無	1	無	無	無
25 462-013 01/02 [5336-03-60]	樹林 実測:6本	伊吹町 春照八幡 神社	社寺	200~299	杉* 杉* 竹* 竹*	420 330	420 330	25 30	10 10	1 1	樹林	草地・地被 類	無	無	無	有	良	不明	無	不明	1	無	無	無
25 462-013 02/02 [5336-03-60]	樹林 実測:6本	伊吹町 春照八幡 神社	社寺	200~299	竹* 杉*	370	300 370	20 20	20 10	2 1	樹林	草地・地被 類	無	無	無	有	良	不明	無	不明	2	無	無	無
25 462-014 01/02 [5336-03-40]	樹林 実測:8本	伊吹町 高番千福 神社境内	社寺	不明	竹* 竹* 竹* 竹*	520 450 350 310	520 450 350 310	15 15 15 15		1 1 1 1	樹林	稚樹・その 他低木生育	枯損木やや あり	有	無	有	良	無	無	無	2	無	無	無
25 462-014 02/02 [5336-03-40]	樹林 実測:8本	伊吹町 高番千福 神社境内	社寺	不明	竹* 竹* 竹* 竹*	520 450 350 310	520 450 350 310	15 15 15 15		1 1 1 1	樹林	稚樹・その 他低木生育	枯損木やや あり	有	無	有	良	無	無	無	2	無	無	無
25 462-015 01/02 [5336-03-41]	樹林 0.5 ha 実測:8本	伊吹町 杉沢 野 神	社寺	200~299	竹* 竹* 竹* 竹*	330 300 370 320	330 300 370 320	20 20 25 20	10 20 20 15	1 1 1 1	樹林	草地・地被 類	無	無	無	有	良	信仰対象あり タブーあり	有	不明	1	無	無	無
25 462-015 02/02 [5336-03-41]	樹林 0.5 ha	伊吹町 杉沢	社寺	200~299	竹* 竹* 竹* 竹*	350 400 390 350	350 400 390 350	20 20 25 25	20 25 20 20	1 1 1 1	樹林			無	無	良	信仰対象あり	野神						
25 462-016 [5336-03-31]	単木	伊吹町 村木谷海 道	不明	300以上	杉*	500	500	30		1	道路	草地・地被 類	無	不明	不明	有	不良:一 部枯損	信仰対象あり	不明	不明	1	無	無	無
25 462-017 [5336-03-31]	樹林 実測:3本	伊吹町 村木琴岡 神社	社寺	300以上	竹* 竹* 竹*	473 446 330	473 446 330	25 29 28		1 2 3	耕地	裸地	枯損木やや あり	無	無	有	良	不明	無	無	1	無	無	無
25 462-018 [5336-12-19]	樹林 実測:3本	伊吹町 八坂神社	社寺	300以上	竹* 竹* 竹*	594 365 310		21 23 18		1	樹林	草地・地被 類	枯損木やや あり	無	無	無	不良:一 部枯損	信仰対象あり	無	不明	2	無	無	無

コード番号 [3次メッシュコード]	区分	所在地、 通称名	所有者	推定樹齢 (年)	巨木測定値 樹種名	幹周 (cm)	主幹 (cm)	樹高 (m)	枝張り (m)	株立 (本)	周囲 の 状況	根元 の 状況	欠損度	動物生息 鳥 獣	着生 植物	健全 度	信仰対象	独特の 呼称	故事 伝承	視 認 性	保護制度指定	解説 板等	特記事項	
25 462-019 [5336-12-68]	樹林 推定:5本	伊吹町 曲谷神社	社寺	200~299	対* ナナ 仔ヨ	400	300 400 300	40 30 50	2	2	樹林	裸地	無	不明	不明	無	良	無	無	1	無	無	無	
25 462-020 [5336-12-68]	樹林 推定:2本	伊吹町 曲谷天神	社寺	100~199	対* ナナ	300 300	300 300	30 30	1	1	樹林	裸地	無	無	無	無	良	無	無	無	1	無	無	無
25 462-021 [5336-03-81]	単木	伊吹町 大平神社 境内	社寺	100~199	対*		610	17	15	4	樹林	舗装	空洞あり	無	無	無	良	信仰対象あり	無	無	1	無	無	無
25 462-022 [5336-12-19]	単木	伊吹町 上板並	社寺	300以上	仔ヨ	690		33	20	1	樹林	草地・地被 類	小枝枯損 異常なコブ あり	無	無	有	不良:一 部枯損	信仰対象あり	乳イチョ ウ	有*	2	天然記念物等(市 町村)	その他	無
25 462-023 [5336-12-48]	単木	伊吹町 吉槻	個人	300以上	加ラ	810		16		5	建物群 道路	裸地	無	無	無	無	良	信仰対象あり	無	無	2	天然記念物等(市 町村)	樹名板	無
25 463-001 [5236-72-98]	単木	米原町 一色	社寺	300以上	ナナ	440		20		1	その他	裸地	無	無	無	有	良	無	無	無	2	無	無	無
25 463-002 [5236-72-98]	単木	米原町 一色	社寺	100~199	対*	335		25		1	建物群	草地・地被 類	小枝枯損	無	無	無	良	無	無	無	2	無	無	無
25 463-003 [5236-72-88]	単木	米原町 醒井	社寺	100~199	仔ヨ	440		25		1	建物群	裸地	無	無	無	無	良	無	お菓付銀 杏	無	2	天然記念物等(国)	解説板	無
25 463-004 [5236-72-88]	単木	米原町 枝折	社寺	300以上	対*	550		28		1	建物群	裸地	無	無	無	無	良	無	無	無	2	無	無	無
25 463-005 [5236-72-78]	単木	米原町 下丹生	社寺	99以下	仔ヨ	320		20		1	樹林 建 物群	稚樹・その 他低木生育	無	無	無	無	良	無	無	無	2	無	無	無
25 463-006 [5236-72-66]	単木	米原町 上丹生	法人等	300以上	対*	450		31		1	樹林	稚樹・その 他低木生育	大枝枯損	無	無	有	良	タブーあり	一本杉	不明	3	自然公園(国定)	解説板	無
25 463-007 [5236-72-67]	単木	米原町 上丹生	法人等	300以上	対*	510		15		1	樹林	稚樹・その 他低木生育	頭頂部幹折 れ	無	無	有	不良:一 部枯損	不明	二本杉	有	3	無	解説板	無
25 463-008 [5236-72-75]	単木	米原町 番場 蓮 華寺	社寺	300以上	対*	560		30		1	樹林 建 物群	裸地	無	無	無	有	良	信仰対象あり	一向杉	有	2	無	樹名板	無
25 464-001 01/02 [5236-72-96]	樹林 実測:7本	近江町 多和田 大宝神社	社寺	300以上	対* 対* 対* 対*	420 400 330 420		22 11.4 27 25 13.5 15	1	1	樹林	裸地	枯損木多い	無	無	有	不良:一 部枯損	信仰対象あり	無	無	2	無	無	枯損部の削除、 枝下ろし
25 464-001 02/02 [5236-72-96]	樹林 実測:7本	近江町 多和田	社寺	300以上	対* 対* 対*	350 380 380		25 12.7 25 8.2 12	1	1	樹林	裸地	枯損木多い	無	無	有	不良:一 部枯損	信仰対象あり	無	無	2	無	無	枯損部の削除、 枝下ろし
25 464-002 [5236-72-96]	単木	近江町 能登瀬	社寺	300以上	対*	400		28	14	1	樹林	裸地 草地・ 地被類	無	無	無	有	良	無	無	無	2	無	無	枯損部の削除、 枝下ろし
25 464-003 [5336-02-13]	単木	近江町 長沢	社寺	300以上	仔ヨ	460		32	14.1	1	樹林	草地・地被 類	無	無	無	有	良	無	蓮如松	有*	2	無	無	枯損部の削除、 枝下ろし

コード番号 [3次元コード]	区分	所在地 通称名	所有者	推定樹齢 (年)	巨木測定値 樹種名	幹周 (cm)	主幹 (cm)	樹高 (m)	枝張立 (m)(本)	周囲 の 状況	根元 の 状況	欠損度	動物生息		着生 植物	健全 度	信仰対象	独特の 呼称	故事 伝承	視 認 性	保護制度指定	解説 板等	特記事項		
													鳥	獣											
25 464-004 [5336-02-04]	並木 実測:2本	近江町 瀬戸	社寺	300以上	杉 杉	300 320		25 28	14.8 9.2	1 1	樹林	草地・地 被類	枯損木や あり	無	無	有	不良:一 部枯損	無	無	無	2	無	無	枯損部の削除、 枝下ろし	
25 464-005 [5236-72-94]	単木	近江町 新庄	社寺	300以上	杉	320		27	14.5	1	樹林	裸地	大枝枯損	無	無	有	良	無	無	無	2	無	無	枯損部の削除、 枝下ろし	
25 481-001 [5336-12-63]	単木	浅井町 谷口 三 輪	社寺	300以上	杉	360		30	10	1	樹林	裸地		不明	不明	無	良	無	信仰対象あり	無	不明	3	無	無	無
25 481-002 [5336-12-43]	単木	浅井町 高畑 若 宮	社寺	300以上	杉	550		23	23	1	樹林	裸地	無	不明	不明	無	良	無	信仰対象あり	無	不明	2	無	無	無
25 481-003 [5336-12-43]	樹林 2 ha 実測:2本	浅井町 高畑	社寺	300以上	杉 杉	536 425		26 21	15 10	2 1	樹林	裸地	無	不明	不明	有	良	無	信仰対象あり	無	不明	1	無	無	無
25 481-004 [5336-12-43]	単木	浅井町 瓜生 日 吉	社寺	300以上	杉	500		23	15	1	樹林	裸地	無	不明	不明	有	良	無	信仰対象あり	無	不明	2	無	無	無
25 481-005 [5336-12-44]	単木	浅井町 力丸 歎 地	社寺	300以上	杉	340		12	7	1	建物群	裸地	無	無	有	不良:一 部枯損	無	信仰対象あり	無	有	2	無	無	樹名板	無
25 481-006 [5336-12-32]	樹林 実測:2本	浅井町 田川	社寺	300以上	杉 杉	570 331		29 30	12 12	1 1	樹林	裸地	無	不明	不明	無	良	無	信仰対象あり	無	不明	2	無	無	無
25 481-007 [5336-12-22]	単木	浅井町 藤勝寺 平野	社寺		杉	545		30	7	1	樹林	裸地	無	不明	不明	無	良	無	信仰対象あり	無	不明	1	無	無	無
25 481-008 [5336-12-13]	単木	浅井町 内保	個人		杉	390		15	15	1	樹林	裸地	無	不明	不明	無	良	無	無	無	2	無	無	無	無
25 481-009 [5336-12-44]	単木	浅井町 上野 鳥 明	社寺	300以上	杉	625		37	10	1	樹林	裸地	小枝枯損	不明	不明	有	良	無	信仰対象あり	無	無	2	無	無	無
25 481-010 [5336-12-34]	単木	浅井町 木尾 若	社寺	300以上	杉	350		30	8	1	樹林	裸地	無	不明	不明	無	良	無	信仰対象あり	無	不明	3	無	無	無
25 481-011 [5336-02-95]	単木	浅井町 野村	その他 公有	300以上	杉	591		13	12	1	建物群	裸地	頭頂部幹折 れ 空洞あ り	不明	不明	無	良	無	信仰対象あり	無	不明	2	無	無	無
25 481-012 [5336-02-87]	単木	浅井町 今莊 観 音堂	社寺	300以上	杉	550		15	8	1	樹林	裸地	無	不明	不明	無	良	無	信仰対象あり	無	不明	2	無	無	無
25 481-013 [5336-12-16]	単木	浅井町 東主計 八幡	社寺	300以上	杉	386		13	13	1	樹林	裸地	頭頂部幹折 れ	不明	不明	有	良	無	信仰対象あり	無	不明	2	無	無	無
25 481-014 [5336-12-17]	単木	浅井町 小野寺 神明	社寺	300以上	杉	470		24	13	1	樹林	裸地	小枝枯損	不明	不明	無	良	無	信仰対象あり	無	不明	2	無	無	無

コード番号 [3次元コード]	区分	所在地、 通称名	所有者	推定樹齢 (年)	巨木測定値 樹種名	幹周 (cm)	主幹 (cm)	樹高 (m)	枝張 (m)(本)	株立 (本)	周囲 の 状況	根元 の 状況	欠損度	動物生息 鳥 獣	着生 植物	健全 度	信仰対象	独特の 呼称	故事 伝承	視認 性	保護制度指定	解説 板等	特記事項	
25 481-015 [5336-12-16]	単木	浅井町 北ノ郷 岡高	社寺	300以上	杉*	474		30	10	1	樹林	裸地	頭頂部幹折 れ	不明	不明	有	良	信仰対象あり	無	不明	2	無	無	無
25 481-016 [5336-12-66]	単木	浅井町 野瀬上 ノ森	社寺	300以上	杉*	490		44	5	1	樹林	裸地	無	不明	不明	有	良	信仰対象あり	無	不明	2	無	無	無
25 481-017 [5336-12-65]	樹林 1ha 実測:2本	浅井町 高山上 許曾	社寺	300以上	竹材 杉*	420 610		11 38	20 13	1 1	樹林	裸地	枯損木や あり	不明	不明	有	良	信仰対象あり	無	不明	2	無	無	無
25 481-018 [5336-12-75]	単木	浅井町 高山	社寺	300以上	杉*	420		29	15	1	樹林	裸地	無	不明	不明	無	良	信仰対象あり	無	不明	2	無	無	無
25 482-001 [5336-12-02]	樹林 実測:3本	虎姫町 官部神社	社寺	100~199	竹材 竹材 竹材	510 310 440		30 30 30		1 1 1	樹林	裸地	無	無	無	無	良	無	無	無	1	無	無	無
25 482-002 [5336-12-00]	樹林 実測:2本	虎姫町 大将軍神 社	社寺	100~199	竹材 竹材	310 300		50 50		1 1	樹林	裸地	無	無	無	無	良	無	無	無	2	無	無	無
25 483-001 01/03 [5336-12-71]	樹林 実測:9本	湖北町 上山田 中泉神社	社寺		杉*	560		46		1	樹林	ササその他 やぶ	無	加入	カ, 刈	無	良	信仰対象あり	無	不明	2	無	無	無
					杉*	535		45		1														
					杉*	506		41		1														
					杉*	445		42		1														
25 483-001 02/03 [5336-12-71]	樹林 実測:9本	湖北町 上山田 中泉神社	社寺		杉*	385		34		1	樹林	ササその他 やぶ	無	加入	カ, 刈	無	良	信仰対象あり	無	不明	2	無	無	無
					杉*	370		32		1														
					杉*	320		30		1														
					杉*	310		30		1														
25 483-001 03/03 [5336-12-71]	樹林 実測:9本	湖北町 上山田 中泉神社	社寺		杉*	335		31		1	樹林	ササその他 やぶ	無	加入	カ, 刈	無	良	信仰対象あり	無	不明	2	無	無	無
25 483-002 [5336-12-61]	樹林 実測:2本	湖北町 上山田	社寺		杉*	590		34		1	樹林	ササその他 やぶ	無	加入	カ, 刈	無	良	信仰対象あり	無	不明	2	無	無	無
					杉*	520		32		1														
25 483-003 [5336-12-61]	樹林 実測:2本	湖北町 下山田 日吉神社	社寺		杉*	485		28		1	樹林	草地・地被 類	無	加入	カ, 刈	有	良	信仰対象あり	無	不明	3	無	無	無
					杉*	425		27		1														
25 483-004 [5336-12-40]	単木	湖北町 丁野	社寺	不明	不明	326		21		1	公園 建物群 道路	舗装	無	無	無	無		信仰対象あり 不明	無	無	2	無	無	無
25 483-005 [5336-12-40]	単木	湖北町 山脇 谷 田神社	市町村	不明	不明	430		22		1	樹林	ササその他 やぶ	無	加入	カ, 刈	有	良	信仰対象あり 祭事あり	無	無	2	無	無	無
25 483-006 [5336-11-39]	単木	湖北町 速水 伊 豆神社	社寺	不明	不明	693		20		1	建物群 道路	舗装	空洞あり	無	無	無	不良:一 部枯損	信仰対象あり 祭事あり	無	不明	2	無	無	無
25 483-007 [5336-11-48]	単木	湖北町 青田	社寺	不明	不明	385		24		1	耕地 建物群	ササその他 やぶ	無	無	無	無	良	信仰対象あり	無	不明	1	無	無	無

コード番号 [3次メッシュコード]	区分	所在地、 通称名	所有者	推定樹齢 (年)	巨木測定値 樹種名	幹周 (cm)	主幹 (cm)	樹高 (m)	枝張 (m)(本)	株立 (本)	周囲 の状況	根元 の状況	欠損度	動物生息 鳥 獣	着生 植物	健全 度	信仰対象	独特の 呼称	故事 伝承	視 認性	保護制度指定	解説 板等	特記事項	
25 483-008 [5336-11-26]	樹林	[5336-11-37] 日山神社	山本 朝	実測:3本	杉*	342	358	36	1	1	342	36	1	類					祭事あり					
25 483-009 [5336-11-26]	単木	湖北町 今西 比 伎多利神 社	社寺	不明	竹	345		32	1	1	建物群 道路	舗装	無	無	無	良	信仰対象あり	無	無	2	無	無	無	
25 484-001 [5336-11-01]	単木	びわ町 竹生島	社寺	300以上	竹	536		18	2	2	樹林 そ の他	草地・地被 類	無	汚汚*	無	良	無	祭事あり	無	不明	2	自然公園(国定)	樹名板	無
25 484-002 [5336-01-78]	単木	びわ町 中浜	その他 公有	不明	竹	530		25	2	2	道路	裸地	小枝枯損	無	無	良	無	無	無	1	無	無	無	
25 484-003 [5336-01-68]	樹林 実測:2本	びわ町 南浜	その他 公有	不明	竹 竹	320 400		27 26	1 1	1	道路	裸地	無	無	無	良	無	無	無	1	無	無	無	
25 501-001 [5336-11-89]	単木	高月町 井口	その他 公有	不明	竹	370		14	3	1	樹林	裸地	空洞あり	無	無	良	無	無	無	2	無	無	無	
25 501-002 [5336-11-99]	単木	高月町 尾山	その他 公有	不明	杉*	430		18	4	1	樹林	草地・地被 類	無	無	無	良	無	無	無	2	無	無	無	
25 501-003 [5336-11-89]	単木	高月町 雨森	その他 公有	不明	竹	660		15	4	1	樹林	裸地	無	無	無	良	無	無	無	2	無	無	無	
25 501-004 01/02 [5336-11-89]	樹林	高月町 雨森	その他 公有	不明	竹 竹 竹 竹	530 400 400 660		16 15 15 23	4 4 4 6	1 1 1 1	樹林	裸地	無	無	無	良	無	無	無	2	無	無	無	
25 501-004 02/02 [5336-11-89]	樹林	高月町 雨森	その他 公有	不明	杉*	630		14	4	1	樹林	裸地	無	無	有	良	無	無	無	2	無	無	無	
25 501-005 [5336-12-80]	単木	高月町 高野	その他 公有	不明	杉*	400		13	4	1	道路	裸地	無	無	無	有	良	信仰対象あり	無	無	2	無	無	無
25 501-006 [5336-11-79]	単木	高月町 柏原	その他 公有	不明	杉*	440		16	4	1	樹林	裸地	小枝枯損	無	無	良	無	無	無	2	無	無	無	
25 501-007 [5336-11-79]	単木	高月町 柏原	その他 公有	不明	杉*	470		18	4	1	樹林	裸地	無	無	無	良	無	無	無	2	無	無	無	
25 501-008 [5336-11-79]	単木	高月町 柏原	その他 公有	不明	竹	350		16	4	1	樹林	裸地	無	無	無	良	無	無	無	2	無	無	無	
25 501-009 [5336-11-79]	単木	高月町 柏原	その他 公有	300以上	竹	870		11	6	1	公園 道 路	裸地	空洞あり	無	無	良	信仰対象あり	無	無	2	無	無	無	
25 501-010 [5336-11-59]	単木	高月町 高月	その他 公有	不明	竹	300		12	5		建物群 道路	裸地	無	無	無	良	無	無	無	2	無	無	無	
25 501-011 [5336-11-69]	単木	高月町 高月	社寺	不明	杉*	560		11	4		樹林	裸地	無	無	無	良	無	無	無	2	無	無	無	
25 501-012 [5336-11-48]	単木	高月町 宇根	その他 公有	不明	杉*	590		23	4		樹林	裸地	無	無	無	良	信仰対象あり	無	無	2	無	無	無	

コード番号 [3次メッシュコード]	区分	所在地、 通称名	所有者	推定樹齢 (年)	巨木測定値 樹種名	幹周 (cm)	主幹 (cm)	樹高 (m)	枝張立 (m)(本)	周囲 の 状況	根元 の 状況	欠損度	動物生息 鳥 獣	着生 植物	健全度	信仰対象	独特の 呼称	故事 伝承	視認性	保護制度指定	解説 板等	特記事項			
25 501-013 [5336-11-56]	単木	高月町 西柳野	その他 公有	不明	ナナ	350		18	4	樹林	裸地	無	無	無	有良	無	無	無	2	無	無	無			
25 501-014 []	樹林 0.4 ha 実測:3本	高月町 唐川	社寺	不明	ナナ ナナ ナナ	760 640 500		40 28 30	5 4 4	1 1 1	樹林	裸地	無	無	無	良	無	無	2	無	無	無			
25 501-015 [5336-11-87]	単木	高月町 唐川	その他 公有	300以上	ナナ	870		23	5	1	道路	裸地	無	無	無	有不良:一部枯損	信仰対象あり	無	無	1	無	無	無		
25 501-016 [5336-11-77]	単木	高月町 横山	その他 公有	不明	ナナ	470		6	3	1	樹林	裸地	空洞あり	無	無	無	良	信仰対象あり	無	無	2	無	無	無	
25 501-017 [5336-11-77]	単木	高月町 横山	その他 公有	不明	ナナ	470		8	4	1	樹林	裸地	空洞あり	無	無	無	良	信仰対象あり	無	無	2	無	無	無	
25 501-018 [5336-11-78]	樹林 0.3 ha 実測:3本	高月町 東物部	社寺	不明	ナナ ナナ ナナ	470 350 440		14 14 10	4 4 5	1 1 1	樹林	裸地	無	無	無	良	無	無	2	無	無	無	無		
25 501-019 [5336-11-78]	単木	高月町 東物部	その他 公有	不明	ナナ	440		15	4	1	樹林	裸地	無	無	無	無	良	無	無	2	無	無	無		
25 501-020 [5336-11-67]	単木	高月町 西物部	その他 公有	不明	ナナ	570		23	6		耕地 道路	裸地	無	無	無	無	良	信仰対象あり	無	無	1	無	無	無	
25 501-021 [5336-11-69]	単木	高月町 渡岸寺	その他 公有	不明	ナナ	500		8	3	1	道路	裸地	無	無	無	有良	信仰対象あり	無	無	2	無	無	無		
25 502-001 [5336-21-19]	単木	木之本町 佐波加刀 神社	社寺	300以上	ナナ	650	650	35		1	樹林	裸地	無	無	無	無	良	無	佐波加刀 神社権現 スギ	不明	2	無	無	無	
25 502-002 [5336-22-10]	単木	木之本町 木村省吾	個人	300以上	ナナ	480	480	25		1	その他	裸地	無	不明	不明	無	良	無	木村省吾 毛庭木	無	1	無	無	無	
25 502-003 [5336-22-10]	樹林 実測:3本	木之本町 水分神社	社寺	300以上	ナナ ナナ ナナ		480 465 395	25 25 20		5	樹林	裸地	無	不明	不明	無	良	無	水分神社 ハツマタ	不明		無	無	無	
25 502-004 [5336-11-88]	樹林 実測:4本	木之本町 石作神社	社寺	300以上	ナナ ナナ ナナ ナナ	421 378 428 412	421 378 428 412	24.5 24 23.5 27		1 1 1 1	樹林	裸地	無	不明	不明	無	無	無	無	無	無	1	無	無	無
25 502-005 [5336-22-01]	単木	木之本町 石道高尾	社寺	300以上	ナナ	780		35			樹林	草地・地被 類	無	無	無	無	良	信仰対象あり	サカ杉	有	3	無	無	無	
25 502-006 [5336-12-91]	樹林 実測:2本	木之本町 石道寺	社寺	300以上	ナナ ナナ		525 375	26 25			樹林	草地・地被 類	無	無	無	良	無	無	仁王門2 本松	無	2	無	無	無	
25 502-007 [5336-21-29]	並木 実測:4本	木之本町 吉村富雄	個人	300以上	ナナ ナナ ナナ ナナ		325 400 310 300	35 35 30 25			樹林	草地・地被 類	無	無	無	良	無	無	高森杉	無	1	無	無	無	
25 502-008 [5336-22-82]	樹林 実測:3本	木之本町 八幡神社	社寺	300以上	ナナ ナナ	340	340 320	25 25		1 2	樹林	裸地	無	無	無	無	良	無	無	無	2	無	無	無	

コード番号 [3次メカノト]	区分	所在地、 通称名	所有者	推定樹齢 (年)	巨木測定値 樹種名	幹周 (cm)	主幹 (cm)	樹高 (m)	枝張 (m)(本)	株立 (本)	周囲 の 状況	根元 の 状況	欠損度	動物生息 鳥 獣	着生 植物	健全 度	信仰対象	独特の 呼称	故事 伝承	視 認 性	保護制度指定	解説 板等	特記事項		
25 502-009 [5336-22-71]	樹林 実測:1本	木之本町 福王寺	社寺	300以上	対* 対*	620 440	30	25	2	2	樹林	裸地	無	無	無	無	無	無	無	2	無	無	無		
25 502-010 [5336-22-61]	単木	木之本町 石蓮寺	社寺	200~299	イカ	435	20				樹林	裸地	無	無	無	無	無	無	無	1	無	無	無		
25 502-011 01/02 [5336-21-39]	樹林 実測:5本	木之本町 大見神社	社寺	300以上	対* 対* 対* 対*	445 400 380 320	30 400 380 320	30 30 30 25	2	1 1 1 1	樹林	裸地	無	無	無	無	無	無	無	1	無	無	無		
25 502-011 02/02 [5336-21-39]	単木	木之本町 大見神社	社寺	300以上	対*	400	400	25	1	1	樹林	裸地	無	無	無	無	無	無	無	1	無	無	無		
25 502-012 [5336-21-19]	単木	木之本町 佐波加刀 神社	社寺	300以上	対*	370	30				樹林	裸地	無	無	無	無	無	無	無	2	無	無	無		
25 502-013 [5336-11-86]	単木	木之本町	社寺	200~299	対*	370	370	25	1	1	樹林	裸地	無	無	無	無	無	無	無	2	無	無	無		
25 502-014 [5336-11-95]	単木	木之本町	個人	200~299	ナナ	385	385	25	1	1	樹林	草地・地 被類	無	無	無	無	無	無	無	2	自然公園(都 道府 県立)	無	無		
25 502-015 01/02 [5336-21-06]	樹林 実測:5本	木之本町 伊香具神 社	社寺	300以上	対* 対* 対* 対*	535 350 490 440	535 350 490 440	35 30 35 30	1	1 1 1 1	樹林	裸地	枯損木や あり	無	無	無	無	無	無	2	自然公園(都 道府 県立)	無	無		
25 502-015 02/02 [5336-21-06]	樹林 実測:5本	木之本町 伊香具神 社	社寺	200~299	対*	430	20				樹林	裸地	枯損木や あり	無	無	無	不良	無	無	2	自然公園(都 道府 県立)	無	無		
25 502-016 [5336-21-06]	単木	木之本町 野神	社寺	300以上	アガツ	690	15				その他	草地・地 被類	無	無	無	無	無	無	信仰対象あり	野神	有	2	天然記念物等(都 道府 県)	無	無
25 502-017 [5336-21-06]	単木	木之本町 伊香具神 社	社寺	200~299	シカ	343	29				樹林	稚樹・そ の 他 低 木 生 育	無	無	無	無	無	無	無	2	自然公園(都 道府 県立)	無	無		
25 502-018 [5336-21-08]	単木	木之本町 浄信寺	社寺	300以上	ナナ	430	20				その他	裸地	無	無	無	無	無	無	無	2	無	無	無		
25 502-019 [5336-21-18]	単木	木之本町 田上山	社寺	300以上	対*	520	35				樹林	裸地	無	無	無	無	無	無	無	2	無	無	無		
25 502-020 [5336-22-20]	単木	木之本町	個人	300以上	対*	380	40				樹林	稚樹・そ の 他 低 木 生 育	無	無	無	無	無	無	無	1	無	無	無		
25 502-021 01/02 [5336-22-71]	並木 実測:8本	木之本町 杉野	社寺	300以上	対* 対* 対* 対*	500 440 320 435	500 440 320 435	45 40 40 45	1	1 1 1 1	樹林	裸地	無	無	無	無	無	無	無	2	無	無	無		
25 502-021 02/02 [5336-22-71]	並木 実測:8本	木之本町 杉野			対* 対* 対*	440 300 430	40 40 45		1	1 1 1															

コード番号 [3次元J-T]	区分	所在地、 通称名	所有者	推定樹齢 (年)	巨木測定値 樹種名	幹周 (cm)	主幹 (cm)	樹高 (m)	枝張 (m)	株立 (本)	周囲 の 状況	根元 の 状況	欠損度	動物生息 鳥 獣	着生 植物	健全 度	信仰対象	独特の 呼称	故事 伝承	視 認 性	保護制度指定	解説 板等	特記事項	
25 502-022 [5336-22-70]	樹林 実測:1本	木之本町 南桂寺	社寺	300以上	ナ* ヒナ	490 300	490 300	23 25		1 1	樹林	稚樹・その 他低木生育	無	無	無	良	無	無	無	1	無	無	無	
25 502-023 [5336-22-10]	単木	木之本町 吉田要孝	個人	200~299	ナ*		320	40			樹林	稚樹・その 他低木生育	無	無	無	良	無	無	無	2	無	無	無	
25 502-024 [5336-21-19]	単木	木之本町 八幡神社	社寺	200~299	ナ*		340	40			樹林	裸地	無	無	無	無	無	無	無	3	無	無	無	
25 502-025 [5336-21-19]	単木	木之本町 八幡神社	社寺	200~299	ナ*		350	45			樹林	裸地	無	無	無	良	無	無	無	2	無	無	無	
25 503-001 [5336-21-27]	単木	余呉町 意波明神 社	社寺	不明	ナ*	595		25	10		樹林 道 路	草地・地被 類	無	無	無	良	無	無	無	2	無	無	無	
25 503-002 [5336-21-36]	単木	余呉町 平称神社	社寺	不明	ナ*	395		35	11		樹林	裸地	無	無	無	良	無	無	無	2	自然公園(国定)	無	無	
25 503-003 [5336-21-35]	単木	余呉町 川並野神	その他 公有	不明	ナ*	355		10	9		建物群 道路	裸地	無	無	有	良	無	祭事あり	無	無	2	自然公園(国定)	無	無
25 503-004 [5336-21-34]	樹林 実測:2本	余呉町 北野神社	社寺	不明	ナ* ナ*	330 520		35 40	9 16	1 1	樹林	裸地	無	無	無	良	無	信仰対象あり	無	無	2	自然公園(国定)	無	無
25 503-005 [5336-21-35]	樹林 実測:4本	余呉町 八幡神社	社寺	不明	ナ* ナ* ナ* ナ*	380 345 380 390		20 30 35 35	22 6 7 10	1 1 1 1	樹林	裸地	無	無	有	良	無	信仰対象あり	無	無	2	無	無	無
25 503-006 [5336-21-46]	樹林 実測:4本	余呉町 鎧比古 神社	社寺	不明	ナ* ナ* ナ* ナ*	435 370 370 360		20 30 25 25	15 20 25 20	1 1 1 1	樹林	裸地	枯損木やや あり	無	有	不良:一 部枯損	無	信仰対象あり	無	無	2	無	無	無
25 503-007 [5336-21-57]	単木	余呉町 野神	社寺	不明	ナ*	525		30	20		樹林 道 路	裸地	無	無	有	良	無	無	無	2	無	無	無	
25 503-008 [5336-21-66]	単木	余呉町 白山神社	社寺	不明	ナ*	400		30	8		樹林	裸地	無	無	無	良	無	無	無	2	無	無	無	
25 503-009 [5336-21-66]	単木	余呉町 法照寺	社寺	不明	ナ*	300		23	12		樹林	草地・地被 類	無	無	無	良	無	無	無	3	無	無	無	
25 503-010 [5336-21-44]	樹林 実測:4本	余呉町 北野神社	社寺	不明	ナ* ナ* ナ* ナ*	495 410 320 375		25 35 30 25	18 6 15 15	1 1 1 1	樹林	草地・地被 類	無	無	有	良	無	信仰対象あり	無	無	2	無	無	無
25 503-011 01/02 [5336-21-65]	樹林 実測:5本	余呉町 草岡神社	社寺	不明	ナ* ナ* ナ* ナ*	380 395 357 380		35 35 35 35	10 8 5 7	1 1 1 1	樹林	裸地	無	無	無	良	無	信仰対象あり	無	無	2	無	無	無
25 503-011 02/02 [5336-21-65]	樹林 実測:5本	余呉町 草岡神社	社寺	不明	ナ*	360			10		樹林	裸地	無	無	無	良	無	信仰対象あり	無	無	2	無	無	無

コード番号 [3次メカニト]	区分	所在地、 通称名	所有者	推定樹齢 (年)	巨木測定値 樹種名	幹周 (cm)	主幹 (cm)	樹高 (m)	枝張 (m)	株立 (本)	周囲 の 状況	根元 の 状況	欠損度	動物生息 鳥 獣	着生 植物	健全 度	信仰対象	独特の 呼称	故事 伝承	視 認 性	保護制度指定	解説 板等	特記事項	
25 503-012 [5336-21-64]	樹林 実測:3本	余呉町 樹本神社	社寺	不明	仔ヨ 対* 対*	330 325 335		30 30 30	13 6 7	1 1 1	樹林	裸地	無	無	無	良	信仰対象あり	無	無	2	無	無	無	
25 503-013 [5336-21-65]	単木	余呉町 全長寺	社寺	不明	対*	577		30	20		耕地 道 路	草地・地被 類 ササその 他やぶ	大枝枯損	無	無	無	良	無	無	1	無	無	無	
25 503-014 [5336-21-65]	単木	余呉町 大水別神 社	社寺	不明	対*	310		30	6		樹林	裸地	大枝枯損	無	無	無	良	無	無	2	無	無	無	
25 503-015 [5336-21-65]	単木	余呉町 八幡神社	社寺	不明	ナナ	385		40	15		樹林	裸地	無	無	無	有	良	無	無	2	無	無	無	
25 503-016 [5336-31-34]	樹林 0.12 ha 実測:8本	余呉町 八幡神社	社寺	不明	対* 対* 対*	370 510 360		40 40 40	6 10 5		樹林	裸地 草地・ 地被類	無	無	無	有	良	信仰対象あり	無	無	2	無	無	無
25 503-017 [5336-31-34]	単木	余呉町 桂照院	その他 公有	不明	ナナ	700	350	25	20	3	樹林	草地・地被 類	大枝枯損	無	無	有	不良:枯 死寸前	無	無	3	無	無	無	
25 503-018 [5336-31-34]	単木	余呉町 良福寺	社寺	不明	仔ヨ	350		30	15		樹林 水面	裸地	無	無	無	無	良	無	無	3	無	無	無	
25 503-019 [5336-31-92]	樹林 0.16 ha 実測:10本	余呉町 広兼神社	社寺	不明	ナナ ナナ ナナ ナナ	630 370 570 420		30 30 40 25	25 15 20 20		樹林	裸地 草地・ 地被類	枯損木やや あり	無	無	有	良	信仰対象あり	無	無	2	無	無	無
25 503-020 [5336-31-92]	樹林 実測:2本	余呉町 秋葉神社	社寺	不明	対* ナナ	890 335	600	25 20	8 8	4 1	樹林	裸地	枯損木やや あり	無	無	有	良	信仰対象あり	無	無	2	無	無	無
25 503-021 [5336-31-94]	単木	余呉町 愛后神社	社寺	不明	ナナ	520		30	25		樹林	裸地	無	無	無	有	良	無	無	2	無	無	無	
25 503-022 [5336-21-68]	単木	余呉町 下丹生	不明	不明	ナナ	520		16	20		道路 水面	草地・地被 類	無	無	無	有	良	無	無	2	無	無	無	
25 503-023 [5336-21-68]	樹林 0.27 ha 推定:20本	余呉町 円生神社	社寺	不明	ナナ 対* ナナ 対*	425 340 360 400		23 30 25 25	16 6 14 6		樹林	裸地 雑樹・ その他底木 生育	無	無	無	無	良	信仰対象あり	無	無	2	無	無	無
25 503-024 [5336-21-68]	単木	余呉町 野神	社寺	不明	対*	515	360	30	20	2	樹林	草地・地被 類	無	無	無	無	良	信仰対象あり 祭事あり	無	無	2	無	無	無
25 503-025 [5336-21-78]	単木	余呉町 丹生神社	社寺	不明	対*	345		35	17		樹林	草地・地被 類	無	無	無	無	良	無	無	2	無	無	無	
25 503-026 [5336-21-78]	樹林 実測:2本	余呉町 八幡神社	社寺	不明	対* 対*	470 340		20 20	12 10	1 1	樹林	裸地	無	無	無	無	良	信仰対象あり	無	無	2	無	無	無
25 503-027 [5336-21-78]	単木	余呉町 野神	その他 公有	不明	ナナ	910		35	35		建物群 道路	草地・地被 類	大枝枯損 空洞あり	無	無	有	不良:一 部枯損	信仰対象あり 祭事あり	無	無	1	無	無	無
25 503-028 [5336-21-87]	樹林 0.17 ha 実測:10本	余呉町 水上神社	社寺	不明	対* 対* 対* 対*	400 445 350 450		30 30 30 30	8 13 8 8		樹林	裸地	無	無	無	無	良	信仰対象あり	無	無	2	無	無	無

コード番号 【3次元コード】	区分	所在地、 通称名	所有者	推定樹齢 (年)	巨木測定値 樹種名	幹周 (cm)	主幹 (cm)	樹高 (m)	枝張 (m)	株立 (本)	周囲 の 状況	根元 の 状況	欠損度	動物生息 鳥 獣	養生 植物	健全 度	信仰対象	独特の 呼称	故事 伝承	視 認 性	保護制度指定	解説 板等	特記事項	
25 503-029 【5336-31-08】	単木	余呉町 愛宕神社	社寺	不明	竹	820		25	30	1	樹林	裸地	無	無	無	有	良	無	無	2	無	無	無	
25 503-030 【5336-31-17】	樹林 1.0 ha 実測:10本	余呉町 洞寿院	社寺	不明	杉* 杉* 杉* 竹	400 410 450 360		30	10 30 30 20	6 6 6 18	樹林	裸地	無	無	無	無	良	信仰対象あり	無	無	3	無	無	無
25 503-031 【5336-31-38】	樹林 実測:2本	余呉町 春日神社	社寺	不明	杉* 杉*	785 400	465	30	8 30	2 5	樹林	草地・地被 類 ササその他 やぶ	無	無	無	無	良	信仰対象あり	無	無	3	無	無	無
25 503-032 【5336-31-38】	単木	余呉町 春日神社	社寺	不明	仔ゆ	305		20	16		樹林	裸地	無	無	無	無	良	無	無	2	無	無	無	
25 503-033 01/02 【5336-21-38】	樹林 実測:5本	余呉町 雷山寺	社寺	不明	竹 竹 杉* ア	575 620 335 400		20	15 15 20 30	1 5 12 1	樹林	草地・地被 類	枯損木や あり	無	無	有	良	信仰対象あり	無	無	3	保安林・学術参 考保護等 その他 制度	無	定期的な下刈り ・清掃
25 503-033 02/02 【5336-21-38】	単木	余呉町 雷山寺	社寺	不明	アガシ	480		20	25	1	樹林	草地・地被 類	無	無	有	良	無	無	無	3	保安林・学術参 考保護等 その他 制度	無	無	
25 504-001 【5336-21-23】	単木	西浅井町 祝山	社寺	200~299	杉*	440	440	35	7	1	樹林	裸地	無	無	無	無	良	無	無	2	無	無	無	
25 504-002 【5336-21-23】	単木	西浅井町 祝山	社寺	200~299	杉*	380	380	32	6	1	樹林	裸地	無	無	無	無	良	無	無	2	無	無	無	
25 504-003 【5336-21-23】	単木	西浅井町 祝山	社寺	200~299	竹	390	390	30	20	1	樹林	裸地	無	無	無	無	良	無	無	2	無	無	無	
25 504-004 【5336-21-23】	単木	西浅井町 祝山	個人	300以上	仔ゆ	410	410	25	6	1	その他	裸地	無	無	無	無	良	無	無	3	無	無	無	
25 504-005 【5336-21-43】	単木	西浅井町 野坂	社寺	200~299	竹	300	300	16	6	1	樹林	ササその他 やぶ	空涙あり	無	無	無	良	信仰対象あり	無	無	3	無	無	無
25 504-006 【5336-21-32】	樹林 0.2 ha 実測:3本	西浅井町 塩津中	その他 公有	100~199	竹* 杉* 杉*	400 390 370	400 390 370	30	28 25	1 6 5	樹林	草地・地被 類 ササその他 やぶ	無	無	無	無	良	無	無	2	無	無	無	
25 504-007 【5336-21-62】	単木	西浅井町 集福寺 下塩津神 社	社寺	300以上	竹	510	510	25	30	1	樹林	裸地 舗装	大枝枯損	無	無	無	良	信仰対象あり	無	無	2	無	無	無
25 504-008 【5336-21-62】	単木	西浅井町 集福寺	社寺	300以上	杉*	330	330	31	6	1	樹林	裸地	無	無	無	無	良	無	無	3	無	無	無	
25 504-009 【5336-21-62】	単木	西浅井町 集福寺	社寺	200~299	杉*	380	380	30	6	1	樹林	裸地	無	無	無	無	良	無	無	3	無	無	無	
25 504-010 【5336-21-62】	単木	西浅井町 集福寺	社寺	200~299	杉*	370	370	29	7	1	樹林	裸地	大枝枯損	無	無	無	良	無	無	3	無	無	無	

コード番号 [3次メカコード]	区分	所在地、 通称名	所有者	推定樹齢 (年)	巨木測定値 樹種名	幹周 (cm)	主幹 (cm)	樹高 (m)	枝張 (m)	株立 (本)	周囲の 状況	根元の 状況	欠損度	動物生息 鳥 獣	着生 植物	健全度	信仰対象	独特の 呼称	故事 伝承	視 認 性	保護制度指定	解説 板等	特記事項	
25 504-011 [5336-21-61]	単木	西浅井町 香掛	市町村	100~199	ナナ	310	310	20	20	1	道路	裸地	無	無	無	良	無	無	無	2	無	無	無	
25 504-012 [5336-11-80]	単木	西浅井町 大浦	社寺	200~299	ナナ	320	320	30	8	1	樹林	裸地	無	無	無	良	無	無	無	3	無	無	無	
25 504-013 [5336-11-80]	単木	西浅井町 大浦	社寺	200~299	ナナ	320	320	25	6	1	樹林	裸地	無	無	無	良	無	無	無	3	無	無	無	
25 504-014 [5336-11-80]	単木	西浅井町 大浦	社寺	200~299	ナナ	350	350	28	10	1	樹林	裸地	無	無	無	良	無	無	無	3	無	無	無	
25 504-015 [5336-11-80]	単木	西浅井町 大浦	社寺	200~299	ナナ	380	380	30	10	1	樹林	裸地	無	無	無	良	無	無	無	3	無	無	無	
25 504-016 [5336-11-41]	単木	西浅井町 菅浦	社寺	300以上	ナナ	460	460	25	12	1	樹林	舗装	空洞あり	無	無	無	不良：一 部枯損	無	無	無	2	自然公園(国定)	無	無
25 504-017 [5336-11-41]	単木	西浅井町 菅浦	社寺	200~299	ナナ	510	320	25	15	2	道路	裸地 舗装	大枝枯損	無	無	無	不良：一 部枯損	無	無	無	2	自然公園(国定)	無	無
25 504-018 [5336-11-92]	単木	西浅井町 月出	社寺	300以上	ワザライ	590	250	15	15	3	樹林	裸地 草地・ 地被類	空洞あり	無	無	無	不良：一 部枯損	無	無	無	3	自然公園(国定)	無	無
25 504-019 [5336-11-82]	単木	西浅井町 月出	社寺	300以上	ワザライ	410	410	15	10	1	樹林	裸地 草地・ 地被類	大枝枯損 空洞あり	無	無	無	不良：枯 死寸前	無	無	無	3	自然公園(国定)	無	無
25 504-020 01/03 [5336-21-01]	樹林 1 ha 実測：10本	西浅井町 八田部	社寺	200~299	ナナ ナナ ナナ ナナ	330 350 310 330	330 350 310 330	20 22 25 23	15 16 14 16	1 1 1 1	樹林	裸地 草地・ 地被類 その他やぶ	無	無	無	良	無	無	無	3	無	無	無	
25 504-020 02/03 [5336-21-01]	樹林 1 ha 実測：10本	西浅井町 八田部	社寺	200~299	ナナ ナナ ナナ ナナ	420 300 400 370	420 300 400 370	25 30 40 30	21 25 25 10	1 1 1 1	樹林	裸地 草地・ 地被類 その他やぶ	無	無	無	良	無	無	無	3	無	無	無	
25 504-020 03/03 [5336-21-01]	樹林 1 ha 実測：10本	西浅井町 八田部	社寺	200~299	ナナ ナナ	460 540	460 410	35 40	8 10	1 2	樹林	裸地 草地・ 地被類 その他やぶ	無	無	無	良	無	無	無	3	無	無	無	
25 504-021 [5336-11-91]	単木	西浅井町 山田	社寺	200~299	ナナ	410	410	30	8	1	樹林	裸地	無	無	無	良	無	無	無	3	無	無	無	
25 504-022 [5336-11-91]	単木	西浅井町 山田	社寺	200~299	ナナ	410	410	28	8	1	樹林	裸地	無	無	無	良	無	無	無	3	無	無	無	
25 504-023 [5336-11-81]	単木	西浅井町 山田	社寺	200~299	ナナ	350	350	30	6	1	樹林	裸地	無	無	無	無	無	無	無	3	無	無	無	
25 504-024 [5336-11-81]	単木	西浅井町 山田	社寺	200~299	ナナ	370	370	30	6	1	樹林	裸地	無	無	無	良	無	無	無	3	無	無	無	
25 504-025 [5336-11-81]	単木	西浅井町 山田	社寺	200~299	ナナ	350	350	29	9	1	樹林	裸地	無	無	無	良	無	無	無	3	無	無	無	
25 504-026 [5336-11-90]	単木	西浅井町 小山	社寺	200~299	ナナ	450	450	25	10	1	樹林	草地・地被 類	無	無	無	有良	無	無	無	3	無	無	無	

コード番号 [3次のコード]	区分	所在地、 通称名	所有者	推定樹齢 (年)	巨木測定値 樹種名	幹周 (cm)	主幹 (cm)	樹高 (m)	枝張 (m)	株 立 (本)	周囲 の 状況	根元 の 状況	欠損度	動物生態 鳥 獣	着生 植物	健全 度	信仰対象	独特の 呼称	故事 伝承	視 認 性	保護制度指定	解説 板等	特記事項
25 504-027 [5336-20-29]	単木	西浅井町 山門	社寺	300以上	カマ	490	490	18	15	3	樹林	裸地	下部幹折れ	無	無	無	無	無	無	2	無	無	無
25 521-001 [5336-10-55]	樹林 1 ha 実測:2本	マキノ町 梅津天神 社	社寺	100~199	カマ ミ	340 330		20 20		1 1	樹林	裸地 草地・ 地被類	枯損木やや あり	無	無	有 不良:一 部枯損	信仰対象あり	無	無	2	無	無	枯損部の削除、 枝下ろし
25 521-002 [5336-10-56]	単木	マキノ町	個人		カマ	610		23		1	建物群	裸地	小枝枯損 下部幹折れ	無	無	有 良	無	無	有	1	無	無	枯損部の削除、 枝下ろし
25 521-003 [5336-10-66]	単木	マキノ町 清水の桜	社寺	300以上	イガク	640		16		2	その他	草地・地被 類	小枝枯損	無	無	有 良	不明	見返り桜	有	1	無	解説板	枯損部の削除、 枝下ろし
25 521-004 [5336-10-65]	単木	マキノ町 大原ひこ 神社	社寺	100~199	ササ	410		25		1	樹林	草地・地被 類 ササその 他やぶ		無	無	有 良	信仰対象あり	無	無	2	無	無	無
25 521-005 [5336-10-94]	単木	マキノ町 津島神社	社寺	100~199	カマ	340		18		1	樹林	草地・地被 類		無	無	有 良	信仰対象あり	無	無	2	無	無	枯損部の削除、 枝下ろし
25 521-006 [5336-10-93]	樹林 実測:2本	マキノ町 白谷神社	社寺	100~199	ササ ササ	460 320		20 15		1 1	樹林	裸地 草地・ 地被類	枯損木やや あり	無	無	有 良	信仰対象あり	無	無	2	無	無	枯損部の削除、 枝下ろし
25 521-007 [5336-20-15]	樹林 1 ha 実測:3本	マキノ町 日吉神社	社寺	100~199	ササ ササ ササ	610 460 300		25 25 20		1 1 1	樹林	裸地 草地・ 地被類		無	無	有 良	信仰対象あり	無	無	2	無	無	枯損部の削除、 枝下ろし
25 521-008 [5336-10-73]	単木	マキノ町 山神社	社寺	100~199	ササ	340		30		1	樹林	草地・地被 類 ササその 他やぶ		無	無	有 良	信仰対象あり	無	無	2	無	無	枯損部の削除、 枝下ろし
25 521-009 [5336-10-74]	樹林 実測:3本	マキノ町 薬師堂	社寺	100~199	ササ ササ ササ	340 330 410		25 25 25		1 1 1	樹林	裸地		無	無	有 良	信仰対象あり	無	無	2	無	無	枯損部の削除、 枝下ろし
25 521-010 [5336-10-62]	樹林 実測:2本	マキノ町 八幡神社	社寺	100~199	カマ ササ	620 340		25 25		1 1	樹林	草地・地被 類 ササその 他やぶ	枯損木やや あり	無	無	有 良	信仰対象あり	無	無	2	無	無	枯損部の削除、 枝下ろし
25 521-011 [5336-10-53]	樹林 実測:2本	マキノ町 日枝神社	社寺	100~199	カマ カマ	410 430		25 25		1 1	樹林	裸地	枯損木やや あり	無	無	有 不良:一 部枯損	信仰対象あり	無	無	2	無	無	枯損部の削除、 枝下ろし
25 521-012 [5336-10-52]	単木	マキノ町 大処神社	社寺	300以上	カマ	510		25		1	樹林	裸地 草地・ 地被類		無	無	有 良	信仰対象あり	無	有	2	無	無	枯損部の削除、 枝下ろし
25 521-013 [5336-10-32]	樹林 実測:2本	マキノ町 天満宮	社寺	100~199	カマ カマ	330 330		25 25		1 1	樹林	裸地 草地・ 地被類	枯損木やや あり	無	無	有 良	信仰対象あり	無	無	2	無	無	枯損部の削除、 枝下ろし
25 521-014 [5336-10-22]	樹林 実測:3本	マキノ町 日吉神社	社寺		カマ カマ カマ	520 340 400		30 25 30		1 1 1	樹林 公 園	裸地 草地・ 地被類		無	無	有 良	信仰対象あり	無	無	2	無	無	枯損部の削除、 枝下ろし
25 522-001 [5336-00-73]	単木	今津町 中浜 住 吉神社	社寺	不明	カマ	310		15	12	1	樹林 建 物群 道路	裸地	小枝枯損	カマ、入 り	無	有 良	信仰対象あり 祭事あり	無	無	1	無	無	薬剤散布・施肥
25 522-002 [5336-00-62]	単木	今津町 弘川 行 遇天満宮	社寺	300以上	カマ、イ	650		15	15	1	樹林 公 園 道路	裸地	小枝枯損 異常なコブ あり	無	無	有 良	信仰対象あり タブーあり 祭 事あり	無	無	2	無	無	無

コード番号 [3次元コード]	区分	所在地、 通称名	所有者	推定樹齢 (年)	巨木測定値 樹種名	幹周 (cm)	主幹 (cm)	樹高 (m)	枝張 (m)	株立 (本)	周囲 の 状況	根元 の 状況	欠損度	動物生息 鳥 獣	着生 植物	健全 度	信仰対象	独特の 呼称	故事 伝承	視認 性	保護制度指定	解説 板等	特記事項
25 522-003 [5336-00-82]	単木	今津町 弘川 行 過天満宮	社寺	不明	ワザライ	480	450	15	12	2	樹林 公園 園 道路	裸地	大枝枯損 下部幹折れ 空洞あり	無 無	有 不良：一 部枯損	無	信仰対象あり タブーあり 祭 事あり	無	無	2 無	無	無	無
25 522-004 [5336-00-82]	単木	今津町 弘川 行 過天満宮	社寺	不明	ワザケ	310		19	16	1	樹林 公園 園 道路	裸地	無	無 無	有 良	無	信仰対象あり タブーあり 祭 事あり	無	無	2 無	無	無	無
25 522-005 [5336-00-82]	単木	今津町 弘川 行 過天満宮	社寺	300以上	ワザケ	360		20	15	1	樹林 公園 園 道路	裸地	大枝枯損 空洞あり	無 無	有 不良：一 部枯損	無	信仰対象あり タブーあり 祭 事あり	無	無	2 無	無	無	無
25 522-006 [5336-00-82]	単木	今津町 弘川 行 過天満宮	社寺	不明	サ*	360		30	14	1	樹林 公園 園 道路	裸地	小枝枯損	無 無	有 良	無	信仰対象あり タブーあり 祭 事あり	無	無	2 無	無	無	薬剤散布・施肥
25 522-007 [5336-00-82]	単木	今津町 弘川 行 過天満宮	社寺	不明	ワザケ	320		20	17	1	樹林 公園 園 道路	草地・地被 類	小枝枯損 空洞あり	無 無	有 良	無	信仰対象あり タブーあり 祭 事あり	無	無	2 無	無	無	無
25 522-008 [5335-17-33]	単木	今津町 天増川 八幡神社	社寺	100~199	ワザライ	455		30	15	1	樹林	草地・地被 類	小枝枯損	不明 不明	有 良	無	信仰対象あり タブーあり	無	無	2 無	無	無	無
25 522-009 [5335-17-33]	樹林 実測:2本	今津町 天増川 八幡神社	社寺	100~199	ワザライ ワザライ	310 310		30 30	20 25	1 1	樹林	草地・地被 類	無	不明 不明	有 良	無	信仰対象あり タブーあり	無	無	2 無	無	無	無
25 522-010 [5335-17-33]	単木	今津町 天増川	個人	100~199	ワザケ	410		10	11	1	建物群	裸地	小枝枯損 異常なコブ あり	無 無	有 良	無	無	無	2 無	無	無	無	その他
25 522-011 [5335-07-62]	単木	今津町 椋川 日 吉神社	社寺	不明	サ*	320		30	10	1	樹林 道 路	裸地	無	無 無	無 良	無	信仰対象あり タブーあり	無	無	2 無	無	無	無
25 522-012 01/02 [5335-07-96]	樹林 5.0 ha 実測:6本	今津町 保坂 山 神宮	社寺	300以上	サ* サ* サ* サ*	390 480 300 310	330	30 30 30 30	15 20 15 15	1 2 1 1	樹林	草地・地被 類 雑樹・そ の他低木生 育 ササその 他やぶ	無	不明 不明	有 良	無	信仰対象あり タブーあり 祭 事あり	無	無	2 無	無	無	無
25 522-012 02/02 [5335-07-96]	樹林 5.0 ha 実測:6本	今津町 保坂 山 神社	社寺	300以上	サ* サ*	420 320		30 30	15 15	1 1	樹林	草地・地被 類 雑樹・そ の他低木生 育 ササその 他やぶ	無	不明 不明	有 良	無	信仰対象あり タブーあり 祭 事あり	無	無	2 無	無	無	無
25 522-013 [5335-07-95]	単木	今津町 保坂 山 神宮	社寺	300以上	サ*	380		30	20	1	樹林 道 路	草地・地被 類 ササその 他やぶ	無	不明 不明	有 良	無	信仰対象あり タブーあり	無	無	2 無	無	無	無
25 522-014 [5335-07-74]	樹林 実測:2本	今津町 途中谷 八坂神社	社寺	300以上	サ* サ*	380 460		40 40	15 15	1 1	樹林	裸地	無	無 無	有 良	無	信仰対象あり タブーあり	無	無	3 無	無	無	無
25 522-015 [5335-07-72]	樹林 実測:2本	今津町 椋 山神 社	社寺	300以上	サ* サ*	460 500	340	35 35	20 20	1 2	樹林	裸地	無	不明 不明	有 良	無	信仰対象あり タブーあり	無	無	2 無	無	無	無

コード番号 [3次メッシュコード]	区分	所在地、 通称名	所有者	推定樹齢 (年)	巨木測定値 樹種名	幹周 (cm)	主幹 (cm)	樹高 (m)	枝張 (m)	株立 (本)	周囲 の 状況	根元 の 状況	欠損度	動物生息 鳥 獣	着生 植物	健全 度	信仰対象	独特の 呼称	故事 伝承	視認 性	保護制度指定	解説 板等	特記事項
25 522-016 [5335-17-06]	樹林 2.8 ha 実測:3本	今津町 角川 津 野神社	社寺	不明	竹 竹 竹	493 400 330		15 25 25	10 10 10	1	樹林 道 路	裸地	無	無	無	有 良	信仰対象あり タブーあり 祭 事あり	無	無	2	無	無	無
25 522-017 [5335-17-16]	樹林 実測:2本	今津町 角川 蛭 子神社	社寺	不明	竹 竹	355 300		35 30	15 15	1	樹林	裸地 ササそ の他やぶ	無	無	無	有 良	信仰対象あり タブーあり	無	無	3	無	無	無
25 522-018 [5336-10-12]	単木	今津町 桂 榎原 神社	社寺	不明	竹	300		20	15	1	樹林 建 物群 道 路	裸地 草地・ 地被類	無	無	無	有 良	信仰対象あり	無	無	3	無	無	無
25 522-019 [5336-10-10]	樹林 実測:3本	今津町 酒波 日 置神社	社寺	100~199	竹 竹 竹	360 390 300		25 25 25	20 20 20	1	樹林	裸地	枯損木やや あり	無	無	有 良	信仰対象あり 祭事あり	無	無	1	無	無	無
25 522-020 [5335-17-09]	単木	今津町 三谷 八 幡神社	社寺	不明	竹	600	300	25	20	2	樹林	裸地 草地・ 地被類	無	無	無	無 良	信仰対象あり 祭事あり	無	無	1	無	無	無
25 522-021 [5335-17-09]	樹林	今津町 三谷 山 の神	社寺	不明	竹 竹 竹	480 310 450	400	25 20 20	20 15 10	1	樹林	裸地 草地・ 地被類 ササ その他やぶ	枯損木やや あり	無	無	有 良	信仰対象あり 祭事あり	無	無	3	無	無	無
25 522-022 [5335-07-99]	樹林 実測:3本	今津町 梅原 弓 削神社	社寺	不明	竹 竹 竹	450 400 320		20 20 20	20 15 15	1	樹林	裸地 草地・ 地被類	枯損木やや あり	無	無	有 良	信仰対象あり	無	無	1	無	無	無
25 522-023 [5335-07-89]	単木	今津町 梅原 勤 兵衛地藏	社寺	不明	竹	410	300	20	20	2	樹林	草地・地被 類	小枝枯損	無	無	有 不良:一 部枯損	信仰対象あり	無	無	3	無	無	無
25 522-024 [5335-07-77]	単木	今津町 北生見 白山神社	社寺	不明	竹	340		26	11	1	樹林 道 路	裸地	無	無	無	無 良	信仰対象あり 祭事あり	無	無	1	無	無	無
25 522-025 [5335-07-77]	単木	今津町 北生見	社寺	不明	松	345		10	8	1	樹林 道 路	裸地	頭頂部幹折 れ	無	無	有 不良:一 部枯損	無	無	無	1	無	無	無
25 522-026 [5336-00-81]	単木	今津町 下弘部 日吉神社	社寺	不明	竹	430		20	15	1	樹林	草地・地被 類	小枝枯損	無	無	有 良	信仰対象あり	無	無	3	無	無	無
25 522-027 [5336-00-72]	樹林 実測:2本	今津町 大供	社寺	不明	竹 竹	300 300		20 20	15 15	1	樹林	草地・地被 類	枯損木やや あり	無	無	有 良	信仰対象あり	無	無	1	無	無	無
25 523-001 [5235-77-92]	単木	朽木村 古川	その他 公有	300以上	竹	360		32	16	1	樹林	舗装	無	無	無	無 良	無	無	無	1	無	無	無
25 523-002 [5235-77-71]	樹林 実測:3本	朽木村 村井	その他 公有	300以上	竹 竹 竹	303 427 365		34 35 36	15 20 23	1	樹林	草地・地被 類	無	無	無	無 良	無	無	無	1	自然公園(都道府 県立)	無	無
25 523-003 [5335-07-32]	樹林 実測:4本	朽木村 麻生	その他 公有	300以上	竹 竹 竹 竹	323 354 331 306		28 36 31 33	15 14 16 12	1	樹林	稚樹・その 他低木生育	無	無	無	無 良	無	無	無	2	無	無	無

コード番号 [3次元コード]	区分	所在地、 通称名	所有者	推定樹齢 (年)	巨木測定値 樹種名	幹周 (cm)	主幹 (cm)	樹高 (m)	枝張 (m)	立本 (本)	周囲 の 状況	根元 の 状況	欠損度	動物生息 鳥 獣	着生 植物	健全 度	信仰対象	独特の 呼称	故事 伝承	視 認 性	保護制度指定	解説 板等	特記事項	
25 524-009 [5236-70-90]	樹林 0.2 ha 実測:2本	安曇川町 馬場 佐 田神社	社寺	不明	ツグイ ツグイ	360 410		25 25	18 18	1 1	樹林	草地・地被 類 雑樹・そ の他低木生 育	無	無	無	良	信仰対象あり	無	無	2	無	無	定期的な下刈り ・清掃	
25 524-010 [5336-00-01]	樹林 0.3 ha 実測:2本	安曇川町 五番領 天満宮	社寺	不明	ツグイ ツグイ	320 350		8 8	7 8	1 1	樹林	裸地	枯損木やや あり	無	無	無	不良:一 部枯損	信仰対象あり	無	無	1	無	無	定期的な下刈り ・清掃
25 524-011 01/02 [5236-70-91]	樹林 0.5 ha 実測:5本	安曇川町 南市 惣 社神社	社寺	不明	ツグイ ツグイ ツグイ ツグイ	400 320 340 340		25 25	15 10 13 20	1 1 1 1	樹林	草地・地被 類 雑樹・そ の他低木生 育	枯損木やや あり	無	無	良	信仰対象あり	無	無	1	無	無	定期的な下刈り ・清掃	
25 524-011 02/02 [5236-70-91]	樹林	安曇川町 南市 惣 社神社			ツグイ	350		30	20	1												無		
25 524-012 [5236-70-81]	単木	安曇川町 北出 安 閑神社	社寺	不明	ツグイ	360		15	12	1	樹林	裸地		無	無	無	良	信仰対象あり	無	無	1	無	無	定期的な下刈り ・清掃
25 524-013 [5236-70-81]	単木	安曇川町 三尾里 箕島神社	社寺	不明	ツグイ	300		18	10	1	樹林	草地・地被 類 雑樹・そ の他低木生 育		無	無	無	良	信仰対象あり	無	無	1	無	無	定期的な下刈り ・清掃
25 524-014 [5236-70-92]	単木	安曇川町 西万木 日吉神社	社寺	不明	ツグイ	310		30	20	1	樹林	草地・地被 類 雑樹・そ の他低木生 育		無	無	無	良	信仰対象あり	無	無	1	無	無	無
25 524-015 [5236-70-82]	樹林 0.3 ha 実測:2本	安曇川町 西万木 今宮神社	社寺	不明	ツグイ ツグイ	400 430		18 18	8 10	1 1	樹林	草地・地被 類 雑樹・そ の他低木生 育	枯損木やや あり	無	無	無	不良:一 部枯損	信仰対象あり	無	無	1	無	無	定期的な下刈り ・清掃
25 524-016 [5236-70-92]	単木	安曇川町 西万木 来迎寺	社寺	不明	ツグイ	320		10	5	1	その他	舗装	頭頂部幹折 れ	無	無	無	良	信仰対象あり	無	無	2	無	無	枯損部の削除、 枝下ろし
25 524-017 [5236-70-92]	樹林 1 ha 実測:2本	安曇川町 青柳 日 吉神社	社寺	不明	ツグイ ツグイ	360 370		25 15	15 15	1 1	樹林	草地・地被 類 雑樹・そ の他低木生 育	枯損木やや あり	無	無	無	良	信仰対象あり	無	無	1	無	無	定期的な下刈り ・清掃
25 524-018 [5236-70-82]	単木	安曇川町 上小川 藤樹神社	社寺	不明	ツグイ	480		20	20	1	樹林	草地・地被 類 雑樹・そ の他低木生 育		無	無	無	良	信仰対象あり タブーあり	無		1	無	無	定期的な下刈り ・清掃
25 524-019 [5236-70-83]	樹林 1 ha 実測:3本	安曇川町 横江 布 留神社	社寺	不明	ツグイ ツグイ ツグイ	510 330 340		25 23 23	18 15 18	1 1 1	樹林	草地・地被 類 雑樹・そ の他低木生 育	無	無	無	無	良	信仰対象あり	無	無	1	無	無	定期的な下刈り ・清掃 枯損部の 削除、枝下ろし
25 524-020 [5236-70-94]	樹林 0.5 ha 実測:2本	安曇川町 川島 阿 志都神社	社寺	不明	ツグイ ツグイ	320 320		18 12	10 10	1 1	樹林	草地・地被 類 雑樹・そ の他低木生 育	枯損木やや あり	無	無	無	良	信仰対象あり	無	無	1	無	無	定期的な下刈り ・清掃

コード番号 [3次メカノト*]	区分	所在地、 通称名	所有者	推定樹齢 (年)	巨木測定値 樹種名	幹周 (cm)	主幹 (cm)	樹高 (m)	枝張 (m)(本)	株立 (本)	周囲 の 状況	根元 の 状況	欠損度	動物生息 鳥 獣	着生 植物	健全 度	信仰対象	独特の 呼称	故事 伝承	視 認 性	保護制度指定	解説 板等	特記事項	
25 524-021 [5236-70-85]	単木	安曇川町 北舟木 勝尊寺	社寺	不明	イヨウ	370		15	10	1	その他	裸地	頭頂部幹折 れ	無	無	無	良	信仰対象あり	無	無	2	無	無	
25 524-022 [5236-70-85]	単木	安曇川町 北舟木 若宮神社	社寺	不明	クハク	360		20	15	1	樹林	草地・地被 類 雑樹・そ の他低木生 育	無	無	無	良	信仰対象あり	無	無	1	無	無	定期的な下刈り ・清掃	
25 524-023 [5236-70-75]	単木	安曇川町 南舟木 蛭子神社	社寺	不明	クハク	420		8	10	1	樹林	裸地	大枝枯損 空洞あり	無	無	無	不良：一 部枯損	信仰対象あり	無	無	2	無	無	枯損部の削除、 枝下ろし
25 524-024 [5236-70-93]	単木	安曇川町 川島	その他 公有	不明	クハク	300		20	20		その他	裸地	無	無	無	良	信仰対象あり	タマの木 さん	有*	1	無	無	定期的な下刈り ・清掃	
25 525-001 [5235-77-78]	樹林 実測:4本	高島町 武尊	国		クハク クハク クハク クハク	475 310 350 320		40 35 20 15			樹林	裸地	無	無	有	良	信仰対象あり	無	無	3	無	無	無	
25 525-002 [5235-77-78]	単木	高島町 武尊 行 者堂	社寺	200~299	イヨウ	315		10			その他	裸地	無	無	無	良	信仰対象あり	無	無	3	無	無	無	
25 525-003 [5235-77-78]	単木	高島町 武尊	その他 公有	200~299	クハク	450		15			その他	裸地	空洞あり	無	無	無	良	無	無	2	無	無	無	
25 525-004 [5235-77-88]	並木 実測:3本	高島町 横山 若 宮神社	社寺		クハク クハク クハク	380 450 500		30 25 30			樹林	裸地	枯損木やや あり	不明	不明	有	良	信仰対象あり	無	無	3	無	無	無
25 525-005 [5236-70-70]	樹林 実測:2本	高島町 宮野 白 山神社	社寺	100~199	クハク クハク	380 350		20 20			樹林	裸地	無	不明	不明	有	良	信仰対象あり	無	無	2	無	無	無
25 525-006 [5235-77-77]	樹林 実測:4本	高島町 伊黒 日 吉神社	社寺	200~299	クハク クハク クハク クハク	370 430 400 400		30 40 40 40			樹林	裸地	枯損木やや あり	無	無	無	良	信仰対象あり	無	無	3	無	無	無
25 525-007 [5235-77-77]	単木	高島町 伊黒	社寺	300以上	クハク	360		25			樹林	裸地	大枝枯損	不明	不明	有	良	信仰対象あり	無	無	1	無	無	無
25 525-008 [5235-77-45]	単木	高島町 黒谷 松 尾神社	社寺	200~299	クハク	430		15			樹林	裸地	大枝枯損 空洞あり	無	無	有	不良：枯 死寸前	信仰対象あり	無	無	3	無	無	無
25 525-009 [5235-77-45]	単木	高島町 黒谷	その他 公有	300以上	クハク	460		30		1	その他	裸地	空洞あり	無	無	無	良	無	無	1	無	無	無	
25 525-010 [5235-77-45]	単木	高島町 鹿ヶ瀬	社寺	200~299	イヨウ	320		25			建物群	裸地	無	無	無	良	無	無	無	1	無	無	無	
25 525-011 [5235-77-54]	樹林 実測:3本	高島町 畑	社寺	300以上	クハク クハク クハク	502 447 526		38 43 23		1 1 1	樹林	裸地	枯損木やや あり	無	無	有	良	無	無	無	無	無	無	無

コード番号 [3次メッシュコード]	区分	所在地, 通称名	所有者	推定樹齢 (年)	巨木測定値 樹種名	幹周 (cm)	主幹 (cm)	樹高 (m)	枝張 (m)	株立 (本)	周囲 の 状況	根元 の 状況	欠損度	動物生息 鳥 獣	着生 植物	健全 度	信仰対象	独特の 呼称	故事 伝承	視 認 性	保護制度指定	解説 板等	特記事項	
25 526-001 [5336-00-51]	単木	新旭町 波爾布神 社	社寺	不明	ヒシ	320	320		15	1	樹林 建 物群	草地・地被 類	無	不明	不明	無	良	信仰対象あり	無	無	3	無	無	無
25 526-002 01/02 [5336-00-32]	樹林 0.2 ha 実測:8本	新旭町 大風生神 社	社寺		ナギ ナギ ナギ ナギ	315 440 400 300		34 19 20 34	12.5 12.5	1 1 1 1	樹林 建 物群	裸地	無	不明	無	無	良	無	無	2	無	無	無	
25 526-002 02/02 [5336-00-32]	並木 200 m 実測:1本	新旭町 大風生神 社	社寺	不明	ナギ ナギ ナギ ナギ	330 350 410 350		32 22 20 22	13.5 16 15 14	1 1 1 1	樹林	草地・地被 類	無	不明	無	無	良	無	無	2	無	無	無	
25 526-003 [5336-00-32]	単木	新旭町 大泉寺	社寺	不明	マガザイ	350		6	8.5	1	樹林 建 物群	草地・地被 類	大枝枯損 空洞あり	不明	無	有	不良:枯 死寸前	無	無	3	無	無	無	
25 526-004 [5336-00-23]	樹林 0.3 ha 実測:4本	新旭町 旭	社寺	不明	ヒシ 仔ナ ナギ ナギ	310 305 400 590		12 17 20 11	14 13 14 13	2 1 1 1	建物群	裸地	無	不明	無	無	良	無	無	2	無	無	無	
25 526-005 [5336-00-13]	単木	新旭町 北畑	社寺	不明	マガザイ	435		15	7.8	1	樹林	裸地	小枝枯損 異常なコブ あり	不明	無	有	不良:一 部枯損	無	無	2	無	無	無	
25 526-006 [5336-00-02]	単木	新旭町	社寺		ナギ	360		16	15		樹林 公 園	裸地	小枝枯損	不明	無	無	不良:一 部枯損	無	無	2	無	無	無	
25 526-007 [5336-00-03]	単木	新旭町 徳乗寺	社寺	300以上	ナギ	310		5	7.9		樹林 建 物群	草地・地被 類	小枝枯損	無	無	有	不良:一 部枯損	無	有	3	無	無	無	
25 526-008 [5336-00-23]	樹林 実測:2本	新旭町 日吉神社	社寺		ナギ ナギ	300 380		18 11	10 21		樹林 建 物群	草地・地被 類	無	不明	無	無	良	無	無	2	無	無	無	
25 526-009 [5336-00-11]	並木 実測:2本	新旭町 大荒比古 神社	社寺		ナギ ナギ	310 300		13 12	13 11	1 1	樹林 道 路	草地・地被 類	無	不明	不明	無	良	無	無	2	無	無	無	

2.2 故事・伝承一覧表

(コード番号)	(内容)
25 202002	龍潭寺七名木。
25 202005	当山安置の十一面観音菩薩は四十五代聖武天皇（約1260年前）の頃行基菩薩の御作と伝えられているが奉安の際、記念樹として植えられたのがこの木である。千二百年もの間天空に聳え今尚世の変遷をながめている。
25 202006 01/05	芹川の流路を変更した時、堤防に植栽。
25 202006 02/05	芹川の流路を変更した時、堤防に植栽。
25 202006 03/05	芹川の流路を変更した時、堤防に植栽。
25 202006 04/05	芹川の流路を変更した時、堤防に植栽。
25 202006 05/05	芹川の流路を変更した時、堤防に植栽。
25 202016	川がはんらんしたとき、この木につかまって命が助かった。
25 202021	行基手植えの木。
25 203002	歴代神照寺上人のお手植えされた神木。
25 203003	嘉永5年領主堀田豊前守が参拝記念に植樹。
25 203004	天狗が住んでおり、夜木の下を通ると声が聞こえるといわれていた。
25 203005	姉川合戦の戦勝祈願所とされた神社でその当時に植えられた。
25 203006	菅原道真がまつってある神木。
25 203008	御醍醐天皇が参拝された記念に植樹された。
25 203010	願い事をした伝説のある神木。
25 203011	守護京極氏、領主成瀬氏の敬神に権化を受けた当時の氏子から今日まで神木とされている。
25 203012	長浜城築城当時に植えられた。
25 203013	遠方より長浜の祭礼に歩いてきた人々がこの松を目標にしていた。
25 203014	昔はこの一帯サイカチが群生していたが、いまはこの一本だけになってしまった。
25 204016	聖徳太子お手植えの伝来がある。
25 321001	集落の鎮守。
25 321004	大友皇子五百井の宮に帰依し拾いし時、神木として崇敬あらせしもの。
25 342004	858年一夜のうちに大木に成長した。
25 364010	地蔵を抱き込んでる。
25 365001	氏神を干ばつから保護する目的。
25 365003	コウヤマキは神体を火災等から保護するための防火林として植えられる。コウヤマキは水分をよく含むため。
25 365004	伝教大師が本尊をきざんだ木。
25 383001	一説では媼という女性（村井の地主）の御陵。
25 383002	サルタヒコさんが祭ってある。
25 383006	天文3年蒲生定秀が城下町を造ったとき原野に棲息していた狐狸の霊を慰めるため稻荷社を祭った。その霊木がダマの木。
25 383015	天保年間180年程前、つり鐘堂をつくる時、足場のささえにすればということだったが、木に力がなかったので止めた。

(コード番号)

(内容)

- 25 383021 1、みこしを埋めた森。2、村一番古い野神の森。3、イチノベオシワの王子の墓。
- 25 422001 昔聖徳太子が百済寺建立に際して植えられた。
- 25 422002 昔聖徳太子が百済寺建立に際して植えられた。
- 25 422005 お百度まいりに使用された。
- 25 422007 厄病の神。
- 25 442001 木を傷つけると火事が起こる。
- 25 443002 天皇が病気になられた時この木を使って杓子を作り、祈とう後捧げたところ病気が治った。
- 25 443003 天皇の病気を治すため杓子を献上したところ平癒された。
- 25 443016 この木の付近に女塚のすぎと呼ばれる杉がある。
- 25 443034 神代の昔、伊邪那岐の大神が初めてこの地に御光臨されたとき、この土地の人が献上した昼食をめしあがられた後、杉の箸を地面につきさされたところ根を生じ、現在の大木になった。
- 25 461005 雨乞い。
- 25 461013 01/02 雨乞い。
- 25 462022 武田信元の乳母の手植えとされている。
- 25 464003 蓮如上人お手植えの松。
- 25 524001 昔、弘法大師が朽木谷へ行こうとしてここで弁当を開き、路傍の杉の小枝を折って箸にした。そして食後その箸を地面に突き刺したのが、やがて大きくなって杉の大木に生成した。
- 25 524024 歯痛の時に祈りするとなおる。

3. 資料リスト

資料リスト

番号	著者名	発行年（西暦）	資料名
1	彦根市	1985	彦根市大径木調査
2	栗東町	1986	栗東町名木調査
3	長浜市	1982	保存樹木診断
4	湖北町	1987	湖北町巨樹名木調査
5	同編集委	1943	近江国坂田郡志
6	滋賀県	1913	近江名木誌
7	滋賀県	1987	滋賀の名木誌
8	大日本山林会	1963	日本老樹名木天然記念樹
9	里見・鈴木	1982	石川県の巨樹
10	村長昭義	1987(未発表)	多賀町の老樹・名木
11	田中武夫	1972	植物風土記
12	本田静六	1913	大日本老樹名木誌
13	本多静六	1917	植物文化財
14	同保存協会	1917	史跡名勝天然記念物

4. 調査担当者名簿

調査担当者名簿

番号	氏名	所属	分担
1	小林圭介	滋賀県立短期大学	全体総括
2	村長昭義	多賀町立大滝小学校	全体副総括
3	北村敏子	多賀町立多賀小学校	地点図
4	青木 繁	新旭町立新旭南小学校	湖北・湖西総括
5	大谷一弘	野洲町立野洲中学校	湖東総括
6		大津市公園緑地課	調査員
7		彦根市生活環境課	調査員
8		長浜市都市計画課	調査員
9		近江八幡市農政課	調査員
10		八日市市生活環境課	調査員
11		草津市生活交通課	調査員
12		守山市環境課	調査員
13		志賀町生活環境課	調査員
14		栗東町農政課	調査員
15		中主町産業課	調査員
16		野洲町生活環境	調査員
17		甲西町農林商工課	調査員
18		水口町商工観光課	調査員
19		土山町企画課	調査員
20		甲賀町農林商工課	調査員

調査担当者名簿

番号	氏名	所属	分担
21		甲南町産業経済課	調査員
22		信楽町農林課	調査員
23		安土町産業課	調査員
24		蒲生町生活環境	調査員
25		日野町生活環境課	調査員
26		竜王町産業課	調査員
27		永源寺町林業課	調査員
28		能登川町産業課	調査員
29		愛東町産業新興課	調査員
30		湖東町産業課	調査員
31		豊郷町産業建設課	調査員
32		多賀町農林商工課	調査員
33		山東町産業課	調査員
34		伊吹町地域新興課	調査員
35		米原町産業経済課	調査員
36		近江町産業課	調査員
37		浅井町企画広報課	調査員
38		虎姫町総務課	調査員
39		湖北町総務課	調査員
40		びわ町総務課	調査員

調査担当者名簿

番号	氏名	所属	分担
4 1		高月町企画課	調査員
4 2		木之本町企画課(林研)	調査員
4 3		余呉町開発課	調査員
4 4		西浅井町産業開発課	調査員
4 5		マキノ町産業新興課	調査員
4 6		今津町産業商工観光課	調査員
4 7		朽木村産業課	調査員
4 8		安曇川町生活環境課	調査員
4 9		高島町産業観光課	調査員
5 0		新旭町建設課	調査員
5 1		石部町建設課	調査員
5 2		五個荘町産業課	調査員
5 3		秦荘町産業建設課	調査員
5 4		愛知川町産業耕地課	調査員
5 5		甲良町産業建設課	調査員

京 都 府

目 次

1. 調査結果の概要	26 - 1
1. 1 巨樹・巨木林調査市町村別総括表	26 - 3
1. 2 巨樹・巨木林の分布	26 - 5
1. 3 巨樹・巨木林の構成樹種一覧表	26 - 6
1. 4 巨樹の幹周順位表	26 - 7
(1) 幹周順位表(全樹種)	26 - 7
(2) 幹周順位表(樹種別)	26 - 8
2. 巨樹・巨木林調査票の要約	26 - 11
2. 1 調査票内容の要約(一覧表)	26 - 13
2. 2 故事・伝承一覧表	26 - 47
3. 資料リスト	26 - 49
4. 調査担当者名簿	26 - 53

1. 調査結果の概要

1.1 巨樹・巨木林調査市町村別総括表

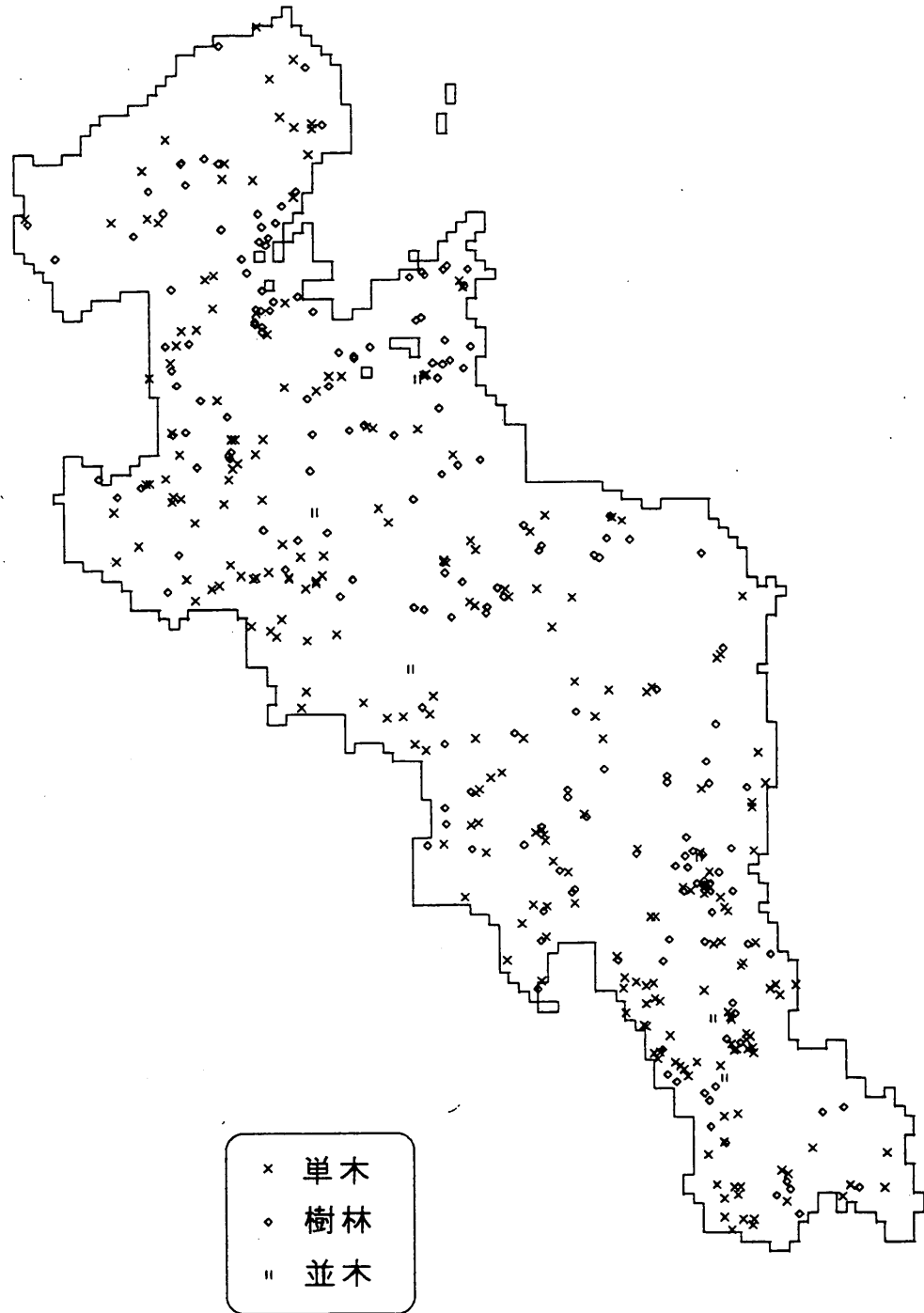
各市町村別の巨樹・巨木林の調査件数を以下に示す。

市町村名	巨樹（件） （単木）	巨 木 林 （件）			合 計 （件）
		樹林	並木	小計	
京都市	32	34	1	35	67
福知山市	22	5	0	5	27
舞鶴市	11	27	1	28	39
綾部市	14	11	1	12	26
宇治市	17	4	1	5	22
宮津市	9	21	0	21	30
亀岡市	11	7	0	7	18
城陽市	2	3	1	4	6
向日市	0	0	0	0	0
長岡京市	10	0	0	0	10
八幡市	8	3	0	3	11
大山崎町	1	0	0	0	1
久御山町	1	0	0	0	1
田辺町	2	3	0	3	5
井手町	0	0	0	0	0
宇治田原	0	0	0	0	0
山城町	0	0	0	0	0
木津町	5	0	0	0	5
加茂町	4	4	0	4	8
笠置町	2	1	0	1	3
和束町	1	2	0	2	3
精華町	5	0	0	0	5
南山城村	3	0	0	0	3
京北町	6	3	0	3	9
美山町	11	14	0	14	25
園部町	7	5	0	5	12
八木町	4	3	0	3	7
丹波町	4	2	0	2	6
日吉町	2	1	0	1	3
瑞穂町	3	0	1	1	4
和知町	5	5	0	5	10

巨樹・巨木林調査市町村別総括表（続き）

市町村名	巨樹（件） （単木）	巨 木 林 （件）			合 計 （件）
		樹林	並木	小計	
三和町	5	0	0	0	5
夜久野町	2	2	0	2	4
大江町	9	6	0	6	15
加悦町	5	4	0	4	9
岩滝町	1	1	0	1	2
伊根町	2	1	0	1	3
野田川町	1	0	0	0	1
峰山町	2	3	0	3	5
大宮町	1	2	0	2	3
網野町	2	0	0	0	2
丹後町	1	1	0	1	2
弥栄町	4	5	0	5	9
久美浜町	1	2	0	2	3
合 計	238	185	6	191	429

1.2 巨樹・巨木林の分布



1.3 巨樹・巨木林の構成樹種一覧表

調査の対象となった巨樹の樹種を整理して以下に示す。

樹種	本数
スギ	148
ケヤキ	102
クスノキ	69
エノキ	56
スダジイ	48
タブノキ, イクス	47
イチヨウ	44
ムクノキ	30
モミ	24
シラカシ	14
カヤ	12
クロマツ, オマツ	10
ツバラジイ	10
アラカシ	9
ヒノキ	8
トチノキ	8
エゴノキ	7
カツラ	6
イチイガシ	5
ヤマザクラ	4
コウヤマキ	3
イブキ, ヒヤクシロ	3
クヌギ	3
ツクハネカシ	3
モチノキ	3
カエデ	2
アカクロマツ, アイグロマツ	2
ヤマモモ	2
アカシデ	2
ウラジロカシ	2
クロカネモ	2
カキノキ	1
シダレザクラ	1

樹種	本数
ソメイヨシノ	1
ツバキ	1
ヒマラヤシダ	1
ヒメコマツ, コヨウマツ	1
サワラ	1
ヨシノキ	1
ブナ	1
アカシ	1
ミズナラ	1
コナラ, ハハツ	1
エゾエノキ	1
アキニレ	1
カゴノキ	1
カメモ	1
サイカチ	1
センダングサ	1
イロハモミジ, タカオカエデ	1
ムクロジ	1
ソヨゴ	1

1.4 巨樹の幹周順位表

(1) 幹周順位表（全樹種）

調査の対象となったすべての巨樹の中から、幹周の大きい順に20位までの木を以下に示す。なお、株立ちのある巨樹の場合は主幹の幹周で比較を行っている。

順位	樹種名	所在地、通称名	幹周 (cm)	独特の呼称	保護制度指定
1	トナリ	綾部市 君尾山	1040	大トナリ	保安林・学術参考保護等
2	スギ	和束町 八坂神社	1000	ぎおんスギ	天然記念物等(都道府県)
3	カラ	美山町 芦生	995	無	都市公園
4	カラ	美山町 芦生	990	無	都市公園
5	スギ	京都市 貴船神社	960	相生杉	天然記念物等(市町村)保安林・学術参考保護等 風致地区・緑地保全地区等
6	スギ	園部町 千妻朝倉神社	900	大杉	天然記念物等(都道府県)
7	イチョウ	伊根町 寺領	830	乳の木	無
8	ケナラ	園部町 天引八幡神社	797	不明	不明
9	ツバキ	京北町 田貫白山神社	790	無	無
10	ケナラ	美山町 豊原	780	無	無
11	スギ	園部町 竹井摩気神社	758	天狗スギ	保安林・学術参考保護等 その他制度
12	カラ	和知町 仏主	735	七色の木	天然記念物等(市町村)保安林・学術参考保護等
13	スギ	宮津市 成相寺	730	逆スギ	自然公園(国定)保安林・学術参考保護等 その他制度
13	スズナギ	伊根町 長延 地藏	730	不明	無
15	スギ	亀岡市 大内神社	724	無	無
16	スギ	丹波町 導観稲荷神社	720	源水の杉	無
17	クスノキ	八幡市 八幡宮	697	無	天然記念物等(都道府県)保安林・学術参考保護等 その他制度
18	スギ	大江町 内宮皇太神社	690	龍灯杉	無
18	スズナギ	網野町 生野内生壬部神社	690	無	無
20	スギ	京都市 久多大川神社	674	無	天然記念物等(市町村)

(2) 幹周順位表（樹種別）

分布本数で10本以上の樹種のうちで代表的な樹種について、幹周の上位3位までを整理した結果を以下に示す。なお、株立ちのある巨樹の場合は主幹の幹周で比較を行っている。

(イチョウ)

順位	所在地、通称名	幹周 (cm)	独特の呼称	保護制度指定	樹種名
1	伊根町 寺領	830	乳の木	無	仔ヨウ
2	夜久野町 宮垣天満社	575	無	無	仔ヨウ
3	京都市	540	無	都市公園(市町村) 風致地区・緑地 保全地区等 その他制度	仔ヨウ

(エノキ)

順位	所在地、通称名	幹周 (cm)	独特の呼称	保護制度指定	樹種名
1	舞鶴市 日尾池姫神社	550	無	その他制度	I/片
2	京都市	515	無	都市公園(市町村) 風致地区・緑地 保全地区等 その他制度	I/片
3	京都市 京都御苑	507			I/片

(カシ)

順位	所在地、通称名	幹周 (cm)	独特の呼称	保護制度指定	樹種名
1	園部町 南八田御霊神社 春日大明神	600	不明	不明	ワカシ
2	京都市 椎ノ木谷	530	不明	風致地区・緑地保全地区等	仔ワカシ
3	舞鶴市 白杉神社	505	無	その他制度	ワカシ

(カヤ)

順位	所在地、通称名	幹周 (cm)	独特の呼称	保護制度指定	樹種名
1	舞鶴市 金剛院	530	アギョウスギ	天然記念物等(市町村) 保安林・学術参考保護等	加
2	宇治市 稲出	490	無	無	加
3	和知町 細谷	430	無	天然記念物等(市町村)	加

(クスノキ)

順位	所在地、通称名	幹周 (cm)	独特の呼称	保護制度指定	樹種名
1	八幡市 八幡宮	697	無	天然記念物等(都道府県) 保安林・学術参考保護等 その他制度	クノ片
2	京都市 新熊野神社	669	大樟	天然記念物等(市町村)	クノ片
3	八幡市 八幡宮	605	無	天然記念物等(都道府県) 保安林・学術参考保護等 その他制度	クノ片

(ケヤキ)

順位	所在地、通称名	幹周 (cm)	独特の呼称	保護制度指定	樹種名
1	團部町 天引八幡神社	797	不明	不明	ケヤキ
2	美山町 櫻原	780	無	無	ケヤキ
3	和知町 坂原阿上三所神社	670	無	無	ケヤキ

(シイ)

順位	所在地、通称名	幹周 (cm)	独特の呼称	保護制度指定	樹種名
1	伊根町 長延 地藏	730	不明	無	スギ
2	網野町 生野内生壬部神社	690	無	無	スギ
3	宮津市 山王宮	660	無	無	スギ

(スギ)

順位	所在地、通称名	幹周 (cm)	独特の呼称	保護制度指定	樹種名
1	和東町 八坂神社	1000	ぎおんスギ	天然記念物等(都道府県)	スギ
2	京都市 貴船神社	960	相生杉	天然記念物等(市町村) 保安林・学術参考保護等 風致地区・緑地保全地区等	スギ
3	團部町 千妻朝倉神社	900	大杉	天然記念物等(都道府県)	スギ

(タブノキ)

順位	所在地、通称名	幹周 (cm)	独特の呼称	保護制度指定	樹種名
1	宮津市 成相寺	600	逆スギ	自然公園(国定) 保安林・学術参考保護等 その他制度	タブノキ
2	加悦町 与謝下宮神社	520	無	無	タブノキ
3	宮津市 智音寺	510	無	自然公園(国定)	タブノキ

(マツ)

順位	所在地、通称名	幹周 (cm)	独特の呼称	保護制度指定	樹種名
1	丹後町 袖志穴文殊	402	無	無	クマツ
2	伊根町 宇良神社	390	無	無	アカマツ
3	京都市	361	無	都市公園(市町村) 風致地区・緑地保全地区等 その他制度	クマツ

(ムクノキ)

順位	所在地, 通称名	幹周 (cm)	独特の呼称	保護制度指定	樹種名
1	舞鶴市 八幡神社	526	無	無	ムクノキ
2	宇治市 蔵林寺	510	無	風致地区・緑地保全地区等	ムクノキ
3	京都市 鹿ヶ谷法然院	502	無	風致地区・緑地保全地区等	ムクノキ

(モミ)

順位	所在地, 通称名	幹周 (cm)	独特の呼称	保護制度指定	樹種名
1	三和町 菟原下轟水満宮	485	無	保安林・学術参考保護等	モミ
2	美山町 大野林昌寺	435	無	無	モミ
3	福知山市 長安寺	430	薬師如来御霊木	保安林・学術参考保護等	モミ

(その他)

順位	所在地, 通称名	幹周 (cm)	独特の呼称	保護制度指定	樹種名
1	京北町 田貫白山神社	790	無	無	ツバキ
2	亀岡市 犬甘野	630	無	無	ツバキ
3	加茂町 仏生寺海住山寺	580	無	保安林・学術参考保護等	ツバキ

2. 巨樹・巨木林調査票の要約 (一覧表)

2.1 調査票内容の要約（一覧表）

巨樹・巨木林調査原票の内容を要約し、一覧表としたものを以下に示す。

なお、一覧表中の故事伝承の欄に「*」がついているものは、故事伝承について原票に記述があったもので、2.2にその内容を示した。

また、一覧表中の視認性の欄の数字（1～3）は以下の内容を示す。

- 1: 遠方（集落外など）からも目立つ
- 2: 付近に行けば見える
- 3: 直前まで見えない

コード番号 [3次メッシュコード]	区分	所在地 通称名	所有者	推定樹齢 (年)	巨木測定値 樹種名	幹周 (cm)	主幹 (cm)	樹高 (m)	枝張 (m)	株立 (本)	周囲 の 状況	根元 の 状況	欠損度	動物生息 鳥 獣	着生 植物	健全 度	信仰対象	独特の 呼称	故事 伝承	視 認 性	保護制度指定	解説 板等	特記事項
26 100-001 01/29 [5235-46-21]	樹林	京都市	国	200~299	竹 竹 竹 竹	300 360 420 401	315	26 30 33 30	23 20 22 25	1 1 1 3	樹林 公 園 道 路	草地・地被 類 雑樹・そ の他低木生 育	無	無	無	有良	無	無	無	2	都市公園(市町村)) 風致地区・緑 地保全地区等 その他制度	無	保護棚設置 定期 的な下刈り・清 掃 枯損部の削除 、枝下ろし
26 100-001 02/29 [5235-46-21]	樹林	京都市	国	200~299	L片	515		28	25	1	樹林 公 園 道 路	草地・地被 類 雑樹・そ の他低木生 育	無	無	無	有良	無	無	無	2	都市公園(市町村)) 風致地区・緑 地保全地区等 その他制度	無	保護棚設置 定期 的な下刈り・清 掃 枯損部の削除 、枝下ろし
26 100-001 02/44 [5235-46-21]	樹林	京都市 京都御苑			竹 幼竹 竹 竹	318 387 366 315		30 15 19 23	25 19.5 26 22.7	1 1 1 1													
26 100-001 03/29 [5235-46-21]	樹林	京都市	国	200~299	刈片	374	241	20	20.2	3	樹林 公 園 道 路	草地・地被 類 雑樹・そ の他低木生 育	無	無	無	有良	無	無	無	2	都市公園(市町村)) 風致地区・緑 地保全地区等 その他制度	無	保護棚設置 定期 的な下刈り・清 掃 枯損部の削除 、枝下ろし
26 100-001 03/44 [5235-46-21]	樹林	京都市 京都御苑			L片 アガ L片 刈片	416 337 507 303	283	23 21 23 26	23 17 19 17.5	2 1 1 1													
26 100-001 04/29 [5235-46-21]	単木	京都市	国	200~299	L片	417		21	28.7	1	樹林 公 園 道 路	草地・地被 類 雑樹・そ の他低木生 育	無	無	無	有良	無	無	無	2	都市公園(市町村)) 風致地区・緑 地保全地区等 その他制度	無	定期的な下刈り ・清掃 枯損部の 削除、枝下ろし
26 100-001 05/29 [5235-46-21]	樹林	京都市	国	200~299	刈片	477	368	18	24.9	2	樹林 公 園 道 路	草地・地被 類 雑樹・そ の他低木生 育	無	無	無	有良	無	無	無	2	都市公園(市町村)) 風致地区・緑 地保全地区等 その他制度	無	保護棚設置 定期 的な下刈り・清 掃 枯損部の削除 、枝下ろし
26 100-001 05/44 [5235-46-21]	樹林	京都市 京都御苑			刈片 幼竹 幼竹 L片	322 336 300 300	236	23 23 25 23	15.3 25 25 25	2 1 1 1													
26 100-001 06/29 [5235-46-21]	単木	京都市	国	200~299	刈片	431	255	22	15.4	2	樹林 公 園 道 路	草地・地被 類 雑樹・そ の他低木生 育	無	無	無	良	無	無	無	2	都市公園(市町村)) 風致地区・緑 地保全地区等 その他制度	無	保護棚設置 定期 的な下刈り・清 掃 枯損部の削除 、枝下ろし
26 100-001 06/44 [5235-46-21]	単木	京都市 京都御苑			刈片	355	235	20	19	2													
26 100-001 07/29 [5235-46-21]	樹林	京都市	国	200~299	刈片 仔	305 518		21 22	19.5 26.5	1 1	樹林 公 園 道 路	草地・地被 類 雑樹・そ の他低木生 育	無	無	無	有良	無	無	無	2	都市公園(市町村)) 風致地区・緑 地保全地区等 その他制度	無	保護棚設置 定期 的な下刈り・清 掃 枯損部の削除 、枝下ろし
26 100-001 08/29 [5235-46-21]	樹林	京都市	国	200~299	刈片	830	318	20	27.6	4	樹林 公 園 道 路	草地・地被 類 雑樹・そ の他低木生 育	無	無	無	有良	無	無	無	2	都市公園(市町村)) 風致地区・緑 地保全地区等 その他制度	無	保護棚設置 定期 的な下刈り・清 掃 枯損部の削除 、枝下ろし

コード番号 [3次メッシュコード]	区分	所在地 通称名	所有者	推定樹齢 (年)	巨木測定値 樹種名	幹周 (cm)	主幹 (cm)	樹高 (m)	枝張 (m)	株立 (本)	周囲 の 状況	根元 の 状況	欠損度	動物生息 鳥 獣	着生 植物	健全度	信仰対象	独特の 呼称	故事 伝承	視認 性	保護制度指定	解説 板等	特記事項	
26 100-001 08/44 [5235-46-21]	樹林	京都市 京都御苑			カシ ツバキ	843 312	326 237	15 14	23.2 18.5	4 2														
26 100-001 10/29 [5235-46-21]	樹林 0.7 ha 実測:2本	京都市	国	200~299	カシ カシ	386 396		25 23	29.4 23	1 1	樹林公園 園道路	草地・地被 類 雑樹・そ の他低木生 育	無	無	無	有良	無			2	都市公園(市町村) 風致地区・緑 地保全地区等 その他制度	無	保護樹設置 定期 的な下刈り・清 掃 枯損部の削除 、枝下ろし	
26 100-001 11/29 [5235-46-21]	樹林 0.8 ha 実測:2本	京都市	国	200~299	カシ イロハ	304 540		22 25	23 24	1 1	樹林公園 園道路	草地・地被 類 雑樹・そ の他低木生 育	無	無	無	有良	無			2	都市公園(市町村) 風致地区・緑 地保全地区等 その他制度	無	保護樹設置 定期 的な下刈り・清 掃 枯損部の削除 、枝下ろし	
26 100-001 12/29 [5235-46-21]	樹林 0.8 ha 実測:3本	京都市	国	200~299	カシ カシ カシ	312 373 335		24 25 28	24 26.5 29	1 1 1	樹林公園 園道路	草地・地被 類	無	無	無	有良	無			2	都市公園(市町村) 風致地区・緑 地保全地区等 その他制度	無	保護樹設置 定期 的な下刈り・清 掃 枯損部の削除 、枝下ろし	
26 100-001 13/29 [5235-46-21]	樹林 1.3 ha 実測:3本	京都市	国	200~299	カシ カシ カシ	602 462 493	391	17 20 27	26 28 26.5	2 1 1	樹林公園 園道路	草地・地被 類	無	無	無	有良	無		有	無	2	都市公園(市町村) 風致地区・緑 地保全地区等 その他制度	無	保護樹設置 定期 的な下刈り・清 掃 枯損部の削除 、枝下ろし
26 100-001 14/29 [5235-46-21]	樹林 1.3 ha 実測:6本	京都市	国	200~299	イロハ	320		26	17.2	1	樹林公園 園道路	草地・地被 類	無	無	無	有良	無		有	無	2	都市公園(市町村) 風致地区・緑 地保全地区等 その他制度	無	保護樹設置 定期 的な下刈り・清 掃 枯損部の削除 、枝下ろし
26 100-001 14/44 [5235-46-21]	樹林 3.0 ha 実測:4本	京都市 京都御苑	国	200~299	カシ カシ スダジイ カシ	571 628 326 403	298 357	20 20 21 19	21.5 27.8 19.6 22.5	3 2 1 2	樹林公園 園道路	草地・地被 類 雑樹・そ の他低木生 育	無	無	無	有良	無			2	都市公園(市町村) 風致地区・緑 地保全地区等 その他制度	無	保護樹設置 定期 的な下刈り・清 掃 枯損部の削除 、枝下ろし	
26 100-001 15/29 []	樹林 1.6 ha 実測:13本	京都市	国	200~299	カシ カシ カシ カシ	370 304 469 315	284	20 27 25 27	19.2 24 29 22.7	1 1 2 1	樹林公園 園道路	草地・地被 類 雑樹・そ の他低木生 育	無	無	無	有良	無			2	都市公園(市町村) 風致地区・緑 地保全地区等 その他制度	無	保護樹設置 定期 的な下刈り・清 掃 枯損部の削除 、枝下ろし	
26 100-001 16/29 [5235-46-21]	樹林 2.0 ha 実測:5本	京都市	国	200~299	カシ カシ カシ カシ	338 440 312 309		28 15 27 25	27.6 22.5 24.2 22.8	1 1 1 1	樹林公園 園道路	草地・地被 類 雑樹・そ の他低木生 育	無	無	無	有良	無		有	有	2	都市公園(市町村) 風致地区・緑 地保全地区等 その他制度	解説板	保護樹設置 定期 的な下刈り・清 掃 枯損部の削除 、枝下ろし
26 100-001 17/29 [5235-46-21]	樹林 2.7 ha 実測:4本	京都市	国	200~299	イロハ カシ カシ イロハ	303 377 325 424	345	30 25 27 26	18.7 28.8 28 18.5	1 1 1 2	樹林公園 園道路	草地・地被 類 雑樹・そ の他低木生 育	無	無	無	有良	無			2	都市公園(市町村) 風致地区・緑 地保全地区等 その他制度	無	保護樹設置 定期 的な下刈り・清 掃 枯損部の削除 、枝下ろし	
26 100-001 18/29 [5235-46-21]	樹林 1.9 ha 実測:18本	京都市	国	200~299	カシ カシ イロハ カシ	317 360 380 360		29 28 25 29	27.3 22.1 25 28.5	1 1 1 1	樹林公園 園道路	草地・地被 類 雑樹・そ の他低木生 育	無	無	無	有良	無		有	無	2	都市公園(市町村) 風致地区・緑 地保全地区等 その他制度	無	保護樹設置 定期 的な下刈り・清 掃 枯損部の削除 、枝下ろし
26 100-001 19/29 [5235-46-21]	樹林 0.3 ha 実測:3本	京都市	国	200~299	カシ カシ カシ	460 329 361		17 28 28	20.5 15.8 14.7	1 1 1	樹林公園 園道路	草地・地被 類 雑樹・そ の他低木生 育	無	無	無	有良	無			2	都市公園(市町村) 風致地区・緑 地保全地区等 その他制度	無	保護樹設置 定期 的な下刈り・清 掃 枯損部の削除 、枝下ろし	

コード番号 [3次元J-T]	区分	所在地、 通称名	所有者	推定樹齡 (年)	巨木測定値 樹種名	幹周 (cm)	主幹 (cm)	樹高 (m)	枝張 (m)	株 立 (本)	周囲 の 状況	根元 の 状況	欠損度	動物生息 鳥 獣	着生 植物	健全度	信仰対象	独特の 呼称	故事 伝承	視 認 性	保護制度指定	解説 板等	特記事項	
26 100-001 [5235-46-21]	20/29 樹林 0.5 ha 実測:2本	京都市	国	200~299	ムク	363		22	22.5	1	樹林公園 園 道路	草地・地被 類 雑樹・そ の他低木生 育	無	無	無	有良	無	無	無	2	都市公園(市町村)) 風致地区・緑 地保全地区等 そ の他制度	無	保護棚設置 定期 的な下刈り・清 掃 枯損部の削除 、枝下ろし	
26 100-001 [5235-46-21]	20/44 樹林 京都御苑	京都市			ムク ムク	396 383	241	18 19	31 21.7	1 2														
26 100-001 [5235-46-21]	21/29 樹林 0.6 ha 実測:2本	京都市	国	200~299	ナリ モ	422 300		26 23	29.4 17.2	1 1	樹林公園 園 道路	草地・地被 類 雑樹・そ の他低木生 育	無	無	無	有良	無	無	無	2	都市公園(市町村)) 風致地区・緑 地保全地区等 そ の他制度	無	保護棚設置 定期 的な下刈り・清 掃 枯損部の削除 、枝下ろし	
26 100-001 [5235-46-21]	22/29 樹林 0.8 ha 実測:2本	京都市	国	200~299	Lナ	335		23	22.8	1	樹林公園 園 道路	草地・地被 類 雑樹・そ の他低木生 育	無	無	無	有良	無	無	無	2	都市公園(市町村)) 風致地区・緑 地保全地区等 そ の他制度	無	保護棚設置 定期 的な下刈り・清 掃 枯損部の削除 、枝下ろし	
26 100-001 [5235-46-21]	22/44 樹林 京都御苑	京都市			Lナ Lナ Lナ ナリ	527 427 316 306	354	22 25 28 22	24 26 26 20.8	2 1 1 1														
26 100-001 [5235-46-21]	23/29 樹林 1.5 ha 実測:3本	京都市	国	200~299	イナ	483		25	23	1	樹林公園 園 道路	草地・地被 類 雑樹・そ の他低木生 育	無	無	無	有良	無	有	無	2	都市公園(市町村)) 風致地区・緑 地保全地区等 そ の他制度	無	保護棚設置 定期 的な下刈り・清 掃 枯損部の削除 、枝下ろし	
26 100-001 [5235-46-21]	23/44 樹林 京都御苑	京都市			ナリ Lナ ナリ Lナ	380 382 490 448	360 300	29 22	30 31.7	1 1 2 2														
26 100-001 [5235-46-21]	24/29 単木 京都御苑	京都市	国	100~199	ナリ	356		28	29.3	1	樹林公園 園 道路	草地・地被 類 雑樹・そ の他低木生 育	無	無	無	有良	無	無	無	2	都市公園 風致地 区・緑地保全地 区等 その他制度	無	保護棚設置 定期 的な下刈り・清 掃 枯損部の削除 、枝下ろし	
26 100-001 [5235-46-21]	24/44 単木 京都御苑	京都市			ムク	418	277	16	23	2														
26 100-001 [5235-46-21]	25/29 樹林 1.9 ha 実測:4本	京都市	国	200~299	ムク ムク ムク ムク	379 389 382 344	201	20 14 19 21	15.1 20.4 26.6 24	1 2 1 1	樹林公園 園 道路	草地・地被 類 雑樹・そ の他低木生 育	無	無	無	有良	無	無	無	2	都市公園(市町村)) 風致地区・緑 地保全地区等 そ の他制度	無	保護棚設置 定期 的な下刈り・清 掃 枯損部の削除 、枝下ろし	
26 100-001 [5235-46-21]	26/29 樹林 1.4 ha 実測:3本	京都市	国	200~299	ナリ	318		23	22.4	1	樹林公園 園 道路	草地・地被 類 雑樹・そ の他低木生 育	無	無	無	有良	無	無	無	2	都市公園(市町村)) 風致地区・緑 地保全地区等 そ の他制度	無	保護棚設置 定期 的な下刈り・清 掃 枯損部の削除 、枝下ろし	
26 100-001 [5235-46-21]	26/44 樹林 京都御苑	京都市			ナリ ムク イナ	314 310 334		28 19 24	26.8 25.8 26.9	1 1 1														
26 100-001 [5235-46-21]	27/29 樹林 1.1 ha 実測:2本	京都市	国	200~299	ナリ ムク	407 317		21 22	24.3 14.8	1 1	樹林公園 園 道路	草地・地被 類 雑樹・そ の他低木生 育	無	無	無	有良	無	無	無	2	都市公園(市町村)) 風致地区・緑 地保全地区等 そ の他制度	無	保護棚設置 定期 的な下刈り・清 掃 枯損部の削除 、枝下ろし	

コード番号 [3次マウコード]	区分	所在地 通称名	所有者	推定樹齢 (年)	巨木測定値 樹種名	幹周 (cm)	主幹 (cm)	樹高 (m)	枝張 (m)(本)	株 立	周囲 の 状況	根元 の 状況	欠損度	動物生息 鳥 獣	着生 植物	健全 度	信仰対象	独特の 呼称	故事 伝承	視 認 性	保護制度指定	解説 板等	特記事項	
26 100-001 28/29 [5235-46-21]	樹林 1.2 ha 実測:5本	京都市	国	200~299	刈片 1片 刈片 1片 刈片 1片	672 347 377 437	280	23 21 18 24	22.3 23 26.4 29	3	樹林 公 園 道 路	草地・地被 類 稚樹・そ の他低木生 育	無	無	無	有 良	無	無	無	2	都市公園(市町村) 風致地区・緑 地保全地区等 その他制度	無	保護樹設置 定期 的な下刈り・清 掃 枯損部の削除 、枝下ろし	
26 100-001 29/29 [5235-46-21]	樹林 0.05 ha 実測:3本	京都市	社寺	200~299	刈片	396		23	23	1	樹林 公 園 道 路	草地・地被 類 稚樹・そ の他低木生 育	無	無	無	有 不良:そ の他	信仰対象あり	不明	不明	2	都市公園(市町村)	無	無	
26 100-001 29/44 [5235-46-21]	樹林	京都市			刈片 存あり 幼片 1片	368 509 348 349		26 26	27.7 22.6	1														
26 100-001 30/44 [5235-46-21]	樹林	京都市			刈片 1片 1片 1片	450 427 373 432	240	18 29	20.3 22	2														
26 100-001 31/44 [5235-46-21]	樹林	京都市			1片 刈片 刈片 存あり	313 408 322 378		22 29	25 24	1														
26 100-001 32/44 [5235-46-21]	樹林	京都市			刈片 刈片	327 300		19 26	14 18	1														
26 100-001 43/44 [5235-46-21]	樹林	京都市			存あり	334		26	23.3	1														
26 100-002 [5235-46-21]	樹林 0.03 ha 実測:3本	京都市 梨ノ木神 社	社寺	200~299	刈片 刈片 存あり	313 369 390		26 27 34	20.7 22	1	樹林 道 路	草地・地被 類 稚樹・そ の他低木生 育	無	無	無	無 良	不明	不明	不明	2	不明	無	無	
26 100-003 01/05 [5235-46-50]	並木 2600 m 実測:20本	京都市 加茂街道	都道府 県 市 町村	100~199	幼片 1片 1片 1片	414 346 346 331		23 25 18	26 23.7 25	1	道路	舗装	無	無	無	有 良	無	不明	不明	2	都市公園(市町村) 風致地区・緑 地保全地区等	無	無	
26 100-003 02/05 [5235-46-50]	並木	京都市 加茂街道			刈片 1片 1片 刈片	301 366 305 345		20 25	15 25.6	1														
26 100-003 03/05 [5235-46-50]	並木	京都市 加茂街道			刈片 刈片 刈片 1片	386 350 300 315		26 28	23 17.7	1														
26 100-003 04/05 [5235-46-50]	並木	京都市 加茂街道			刈片 1片 1片 1片	302 320 314 319		21 18	18.9 17.5	1														
26 100-003 05/05 [5235-46-50]	並木	京都市 加茂街道			1片 1片 1片	317 330 396		25 24	20 20.2	1														

コード番号 [3次元コード]	区分	所在地 通称名	所有者	推定樹齢 (年)	巨木測定値 樹種名	幹周 (cm)	主幹 (cm)	樹高 (m)	枝張 (m)	株立 (本)	周囲 の 状況	根元 の 状況	欠損度	動物生息 鳥 獣	着生 植物	健全 度	信仰対象	独特の 呼称	故事 伝承	視 認 性	保護制度指定	解説 板等	特記事項		
26 100-004 [5235-46-51]	01/02 樹林 24 ha 実測:8本	京都市 植物園	都道府 県	100~199	I/片 幼/片 I/片 ヒマカシダ	311 345 487 584	288 286	27 19 21 19	23.3 16 20.7 18.5	1 1 2 3	公園	草地・地被 類 雑樹・そ の他低木生 育	無	無	無	有	良	無	無	無	2	保安林・学術参 考保護等 風致地 区・緑地保全地 区等	無	定期的な下刈り ・清掃 枯損部の 削除、枝下ろし	
26 100-004 [5235-46-51]	02/02 樹林	京都市 植物園			幼/片	507	273	26	23.2	3															
26 100-005 [5235-46-20]	樹林 0.3 ha 実測:2本	京都市 禪王神社	社寺	200~299	幼/片 幼/片	380 319		18 16	14.1 14	1 1	樹林 建 物群 道 路	舗装	無	無	無	有	良	無	無	有*	2	風致地区・緑地 保全地区等	無	定期的な下刈り ・清掃	
26 100-006 [5235-46-21]	樹林 0.01 ha 実測:2本	京都市 鴨川河川 敷	都道府 県	不明	竹/片	410		18	20	1	公園	裸地	無	無	無	無	良	無	無	無	2	不明	無	無	
26 100-007 [5235-46-21]	単木	京都市 北村美術 館	個人	300以上	幼/片	452		13	7.5	1	公園 建 物群	草地・地被 類	空洞あり	無	無	無	有	良	無	無	有*	2	不明	無	定期的な下刈り ・清掃 枯損部の 削除、枝下ろし
26 100-008 [5235-46-21]	樹林 0.1 ha 実測:3本	京都市 くじ荘	その他 公有	300以上	幼/片	370		23	17.4	1	公園 建 物群	草地・地被 類	無	無	無	有	良	無	無	不明	2	不明	無	薬剤散布・施肥 定期的な下刈り ・清掃	
26 100-009 [5235-46-31]	樹林 0.3 ha 実測:3本	京都市 法務局 大銀杏弁 財天	国	300以上	仔/幼	467		30	13.5	1	建物群	舗装	無	無	無	無	良	信仰対象あり タブーあり	大銀杏	有*	2	不明	無	定期的な下刈り ・清掃 枯損部の 削除、枝下ろし	
26 100-010 [5235-46-11]	単木	京都市 駒之町第 一女学校 跡	個人	300以上	仔/幼	446		29	20.7	1	公園 建 物群	草地・地被 類	小枝枯損	無	無	無	有	良	無	無	有	1	不明	無	枯損部の削除、 枝下ろし
26 100-011 [5235-45-29]	樹林 0.05 ha 実測:2本	京都市 浄福寺	社寺	不明	竹/片 砂/片	345 364		16.5 7.5	20 12.7	1 1	樹林 建 物群	裸地	無	無	無	無	良	不明	不明	不明	2	不明	無	定期的な下刈り ・清掃	
26 100-012 [5235-45-29]	単木	京都市 照光寺	社寺	伝承	500 仔/幼	394		14	6.5	1	建物群	舗装	無	無	無	無	良	無	無	無	2	不明	無	無	
26 100-013 [5235-45-29]	単木	京都市 相合因子	個人	不明	I/片	350		18	16.6	1	建物群 道路	裸地	頭頂部幹折 れ	無	無	無	有	良	信仰対象あり	無	無	1	不明	無	無
26 100-014 [5235-35-57]	樹林 0.1 ha 実測:2本	京都市 合久世町 光福寺	社寺	伝承	400 幼/片	380		18	21	1	樹林	裸地	無	無	無	有	良	信仰対象あり	不明	不明	2	不明	無	無	
26 100-015 [5235-25-77]	単木	京都市 深川願町	個人	不明	仔/幼	518		10	.8	1	建物群 道路	裸地	大枝枯損 小枝枯損 頭頂部幹折 れ	無	無	有	不良:そ の他	信仰対象あり	不明	不明	3	不明	無	枯損部の削除、 枝下ろし	
26 100-016 [5235-36-62]	単木	京都市 東福寺	社寺	伝承	700 幼/片	336		18	10	1	樹林 建 物群	裸地 舗装	大枝枯損	無	無	無	良	無	無	無	3	天然記念物等(市 町村) 風致地区 ・緑地保全地区 等	無	保護棚設置	

コード番号 [3次元コード]	区分	所在地、 通称名	所有者	推定樹齢 (年)	巨木測定値 樹種名	幹周 (cm)	主幹 (cm)	樹高 (m)	枝張 (m)	株立 (本)	周囲の 状況	根元の 状況	欠損度	動物生息 鳥 獣	着生 植物	健全度	信仰対象	独特の 呼称	故事 伝承	視 認性	保護制度指定	解説 板等	特記事項	
26 100-017 [5235-36-72]	単木	京都市 新熊野神 社	社寺	伝承 830	カシ	669		26	25	1	樹林 建 物群 道路	裸地	無	無	無	良	信仰対象あり タブーあり	大樟	有	2	天然記念物等(市 町村)	解説板	無	
26 100-018 [5235-36-45]	単木	京都市 小野西浦 町	不明	不明	加	400		13	14	1	建物群 道路	裸地	小枝枯損	無	無	有	不明	小野小町 縁の力ヤ の樹	有*	2	不明	解説板	無	
26 100-019 [5235-36-45]	単木	京都市 随心院	社寺	不明	仔仔シ	357		23	11.4	1	樹林	裸地	無	無	無	有	不明	無	不明	3	風致地区・緑地 保全地区等	無	無	
26 100-020 [5235-36-66]	単木	京都市 宝迎寺	社寺	伝承 600	加	334		7	7.4	1	建物群 道路	裸地 草地・ 地被類	頭頂部幹折 れ 空洞あ り	無	無	無	不良：一 部枯損	無	不明	有	3	不明	無	無
26 100-021 [5235-55-37]	樹林 0.05 ha 実測:6本	京都市 豊ヶ畑殿 島神社	社寺	不明	柿*	437		35	13	1	樹林 道 路	草地・地被 類	無	無	無	有	不明	不明	不明	2	不明	無	無	
26 100-022 [5235-55-47]	樹林 0.1 ha 実測:2本	京都市 惟高神社	社寺	不明	加 柿*	364 418		30 34	14.3 11.2	1 1	樹林 道 路	裸地	無	無	無	有	不明	不明	不明	3	保安林・学術参 考保護等	無	無	
26 100-023 [5235-46-42]	樹林 11.9 ha 推定:23本	京都市 下鴨神社	社寺	伝承 600	ナリ	539		25	17	1	樹林	草地・地被 類	無	無	無	有	信仰対象あり タブーあり	糾の森	有*	1	天然記念物等(国) 風致地区・緑 地保全地区等	無	定期的な下刈り ・清掃 枯損部の 削除、枝下ろし	
26 100-024 [5235-46-60]	樹林 16 ha 実測:11本	京都市 上賀茂神 社	社寺	200~299	ダマシ	715	341	19	21	3	樹林	裸地	無	不明	不明	有	無	無	無	2	風致地区・緑地 保全地区等	無	無	
26 100-025 [5235-46-60]	単木	京都市 藤ノ木町 藤の木社	社寺	300以上	カシ	420		10	16	1	建物群 道路 水 面	裸地	頭頂部幹折 れ	無	無	有	信仰対象あり	藤の木社 の桶	有	2	風致地区・緑地 保全地区等	解説板	保護施設設置 定期 的な下刈り・清 掃	
26 100-026 [5235-45-79]	樹林 0.04 ha 実測:4本	京都市 川上丈神 社	不明	不明	アガ	368		18	15	1	樹林 建 物群	裸地	無	無	無	有	不明	不明	不明	2	不明	無	無	
26 100-027 [5235-45-49]	樹林 14 ha 実測:8本	京都市 大徳寺	社寺	不明	ナギ	470		19	18	1	樹林 建 物群	裸地	無	無	無	有	無	不明	不明	2	天然記念物等(市 町村) 風致地区 ・緑地保全地区 等	解説板	保護施設設置 定期 的な下刈り・清 掃	
26 100-028 [5235-45-59]	樹林 1 ha 実測:2本	京都市 今宮神社	社寺	不明	柿*	338		23	11.5	1	樹林 建 物群 道路	裸地	無	無	無	良	無	不明	不明	2	風致地区・緑地 保全地区等	無	無	
26 100-029 [5235-46-41]	単木	京都市 天寧寺	社寺	伝承 400	柿*	471		19	16	1	樹林 建 物群 道路	裸地	無	無	無	良	無	不明	不明	2	天然記念物等(市 町村)	無	無	
26 100-030 [5235-35-52]	樹林 10 ha 実測:2本	京都市 大原野神 社	社寺	伝承 500	ミ カガシ	320 381		26 15	13.5 14.4	1 1	樹林	裸地	無	無	無	有	不良：一 部枯損	無	無	3	風致地区・緑地 保全地区等	無	定期的な下刈り ・清掃	
26 100-031 [5235-35-22]	単木	京都市 十輪寺	社寺	伝承 800	カシ	514		20	18.1	1	樹林	草地・地被 類 雑樹・そ の他低木生 育	空洞あり	無	無	有	信仰対象あり	大樟樹(有 * 願かけ樟)	有*	2	風致地区・緑地 保全地区等	解説板	定期的な下刈り ・清掃	

コード番号 [3次マシコト]	区分	所在地 通称名	所有者	推定樹齡 (年)	巨木測定値 樹種名	幹周 (cm)	主幹 (cm)	樹高 (m)	枝張 (m)	株立 (本)	周囲 の 状況	根元 の 状況	欠損度	動物生息 鳥 獣	着生 植物	健全 度	信仰対象	独特の 呼称	故事 伝承	視 認 性	保護制度指定	解説 板等	特記事項	
26 100-032 [5235-35-52]	単木	京都市 権ノ木谷	不明	不明	イカウ	530		20	23	1	樹林	草地・地被 類	空洞あり 異常なコブ あり	無	無	有	良	信仰対象あり	不明	不明	2	風致地区・緑地 保全地区等	無	無
26 100-033 [5235-35-96]	単木	京都市 桂川河川 敷	不明	不明	ナリ	300		13	21.4	1	道路	舗装	空洞あり	無	無	有	良	無	無	無	1	風致地区・緑地 保全地区等	無	無
26 100-034 [5235-76-25]	単木	京都市 久多大川 神社	社寺	伝承 450	ナリ	674		37	12	1	耕地 道 路 水面	草地・地被 類 ササその 他やぶ	無	無	無	良	信仰対象あり	無	有*	1	天然記念物等(市 町村)	無	無	
26 100-035 [5235-66-73]	樹林 24.3 ha 実測:3本	京都市 花背峰定 寺	社寺	300以上	ナリ ナリ ナリナリ	532 300 382		28 8 20	17 10 9	1	樹林	草地・地被 類 ササその 他やぶ	無	無	無	良	信仰対象あり	不明	明*	3	保安林・学術参 考保護等 その他 制度	無	無	
26 100-036 [5235-66-63]	単木	京都市 花背の三 本杉	社寺	伝承 120 0	ナリ	1779	623	36	25	3	樹林	草地・地被 類 ササその 他やぶ	無	無	無	有	良	信仰対象あり	花背の三 本杉	有*	2	保安林・学術参 考保護等	無	保護樹設置
26 100-037 [5235-66-62]	単木	京都市 花背八樹 町春日社	社寺	伝承 350	イナ	487		38	18	1	樹林 耕 地 道路	裸地	無	無	無	有	良	信仰対象あり	無	無	1	無	無	無
26 100-038 [5235-56-92]	樹林 0.5 ha 実測:4本	京都市 別所三輪 神社	社寺	200~299	ナリ イナ	558 376		33 23	15 25	1	樹林	ササその他 やぶ	無	無	無	有	良	信仰対象あり	不明	不明	1	その他制度	無	無
26 100-039 [5235-56-21]	単木	京都市 貴船	社寺	不明	イナ	668	440	18	28	2	公園 建 物群 道 路	草地・地被 類	空洞あり	無	無	有	不良:一 部枯損	タブーあり	鬼一法眼 の相生樟	不明	3	風致地区・緑地 保全地区等	無	無
26 100-040 [5235-56-51]	樹林 1.5 ha 実測:27本	京都市 貴船神社	社寺	伝承 100 0	ナリ イナ イナ イナ	960 518 350 458		35 37 36 30	14 15 18 18.9	1	樹林 道 路	裸地	無	無	無	有	良	信仰対象あり	相生杉	不明	2	天然記念物等(市 町村) 保安林・ 学術参考保護等 風致地区・緑地 保全地区等	樹名板	無
26 100-041 [5235-56-31]	樹林 30 ha 実測:11本	京都市 鞍馬寺	社寺	300以上	ナリ ナリ	571 371		30 30	15 12.5	1	樹林	草地・地被 類	無	無	無	有	良	無	無	有*	3	保安林・学術参 考保護等 風致地 区・緑地保全地 区等	無	無
26 100-042 [5235-56-06]	単木	京都市 八瀬花尻 町横高山	個人	200~299	イナ	320		26.5	19.5	1	樹林	草地・地被 類 稚樹・そ の他低木生 育	無	無	無	有	良	無	無	無	3	風致地区・緑地 保全地区等	無	無
26 100-043 [5235-45-64]	単木	京都市 高雄青竜 宮	社寺	300以上	ナリ	494		38	19.5	1	樹林 建 物群 道 路	草地・地被 類	無	加ナ	イナ	有	良	信仰対象あり	青竜宮の 大杉	無	2	風致地区・緑地 保全地区等	無	定期的な下刈り ・清掃
26 100-044 [5235-45-64]	樹林 0.3 ha 実測:3本	京都市 高雄西明 寺	社寺	200~299	イナ ナリ ナリ	328 315 378		15 30 30	20 15 20	1	水面	裸地	無	無	無	有	良	無	無	無	2	保安林・学術参 考保護等 風致地 区・緑地保全地 区等	無	無

コード番号 [3次メッシュコード]	区分	所在地、 通称名	所有者	推定樹齢 (年)	巨木測定値 樹種名	幹周 (cm)	主幹 (cm)	樹高 (m)	枝張 (m)(本)	株立 (本)	周囲 の 状況	根元 の 状況	欠損度	動物生息 鳥 獣	着生 植物	健全 度	信仰対象	独特の 呼称	故事 伝承	視 認 性	保護制度指定	解説 板等	特記事項	
26 100-045 [5235-56-37]	単木	京都市 大原三千 院門前	社寺	300以上	カマ	334		8	7	1	建物群 道路	草地・地被 類	頭頂部幹折 れ	無	無	有 不良：一 部枯損	無	無	無	2	風致地区・緑地 保全地区等	無	無	
26 100-046 [5235-56-35]	樹林 1 ha 実測：2本	京都市 大原井手 町江文神 社	社寺	300以上	ササ	583		32	20	1	樹林	草地・地被 類 雑樹・そ の他低木生 育	無	無	無	有 良	無	無	無	3	風致地区・緑地 保全地区等	無	無	
26 100-047 [5235-56-16]	単木	京都市 大原江文 神社御旅 所	社寺	300以上	カマ	565		20	26	1	道路	裸地	無	無	無	有 良	信仰対象あり	無	無	2	風致地区・緑地 保全地区等	無	無	
26 100-048 [5235-56-66]	単木	京都市 古知平阿 弥陀寺	社寺	伝承 650	カマ	372		18	23	1	樹林 建物 群	草地・地被 類	小枝枯損	無	無	有 良	信仰対象あり	古知谷の カエデ	無	2	天然記念物等(市 町村)	解説板	保護棚設置 定期 的な下刈り・清 掃	
26 100-049 [5235-54-09]	樹林 0.02 ha 実測：2本	京都市 越畑北野 町	個人	不明	カマ	335		24	21	1	建物群	裸地 雑樹・ その他低木 生育	無	無	無	有 良	信仰対象あり	無	無	2	無	無	無	
26 100-050 [5235-54-08]	単木	京都市 越畑丘陵 墓地	その他 公有	不明	カマ	663		5	4	1	道路 そ の他	草地・地被 類	頭頂部幹折 れ	無	無	有 不良：そ の他	不明	相生桜	無	3	無	無	無	
26 100-051 [5235-46-66]	単木	京都市 比叡山 比叡山一 本杉	不明	不明	ササ	480		17	17.5	1	道路	裸地	頭頂部幹折 れ	無	無	有 良	信仰対象あり	有	不明	2	保安林・学術参 考保護等 風致地 区・緑地保全地 区等	解説板	保護棚設置	
26 100-052 [5235-46-24]	樹林 0.3 ha 実測：4本	京都市 鹿ヶ谷法 然院	社寺	300以上	カマ	502		29	28	1	建物群	裸地	無	無	無	有 良	不明	無	無	2	風致地区・緑地 保全地区等	無	無	
26 100-053 [5235-46-03]	単木	京都市 南禅寺山 内金地院	社寺	不明	カマ	442		20	19	1	樹林 建物 群	裸地 草地・ 地被類	大枝枯損	無	無	有 不良：一 部枯損	無	無	無	3	風致地区・緑地 保全地区等	無	無	
26 100-054 [5235-46-03]	単木	京都市 市長公舎 跡	法人等	不明	カマ	335		22	20	1	建物群 道路	舗装	無	無	無	有 良	無	無	無	3	風致地区・緑地 保全地区等	無	無	
26 100-055 [5235-46-02]	樹林 2 ha 実測：5本	京都市 育蓮院	社寺	伝承 800	カマ	587		24	30	1	建物群 道路	草地・地被 類 雑樹・そ の他低木生 育	無	無	無	有 良	無	無	無	2	風致地区・緑地 保全地区等	無	無	
26 100-056 [5235-46-12]	単木	京都市 聖護院山 王町	個人	伝承 700	カマ	375		22	13	1	建物群	裸地	空洞あり	無	無	無	不良：そ の他	信仰対象あり	無	有*	3	無	無	無
26 100-057 [5235-35-32]	単木	京都市 大原野長 峰八幡宮	社寺	300以上	カマ	550		26	29	1	樹林 公園	裸地	無	無	無	有 良	信仰対象あり	無	無	2	無	無	無	
26 100-058 [5235-35-95]	単木	京都市 松尾大社	社寺	不明	カマ	322		20	20.6	1	建物群	裸地 雑樹・ その他低木 生育	無	無	無	有 良	無	無	無	2	風致地区・緑地 保全地区等	無	保護棚設置 定期 的な下刈り・清 掃	

コード番号 [3次メッシュコード]	区分	所在地、 通称名	所有者	推定樹齢 (年)	巨木測定値 樹種名	幹周 (cm)	主幹 (cm)	樹高 (m)	枝張 (m)	株立 (本)	周囲の 状況	根元の 状況	欠損度	動物生息 鳥 獣	着生 植物	健全度	信仰対象	独特の 呼称	故事 伝承	視 認性	保護制度指定	解説 板等	特記事項
26 100-059 [5235-36-65]	樹林 0.25 ha 実測:3本	京都市 東野八反 畑三官神 社	社寺	300以上	ナナ	548		12	10	1	樹林	裸地	無	無	無	有良	無	無	無	1	無	無	定期的な下刈り ・清掃
26 100-060 [5235-36-58]	樹林 3 ha 実測:5本	京都市 牛尾山法 蔵寺	社寺	300以上	ナナ	626		30	25	1	樹林	草地・地被 類 雑樹・そ の他低木生 育	無	無	無	有良	信仰対象あり	天狗杉	無	2	無	無	無
26 100-061 [5235-36-61]	樹林 0.03 ha 実測:3本	京都市 東札辻町 宇賀神社	社寺	伝承 500	ムク	408		15	17	1	樹林 建 物群	裸地	無	無	無	有良	信仰対象あり	無	不明	2	無	解説板	無
26 100-062 [5235-45-48]	樹林 13.2 ha 実測:2本	京都市 金剛寺	社寺	不明	仔ナナ	491		20	22	1	樹林 公 園	草地・地被 類	無	無	無	有良	不明	無	不明	3	天然記念物等(市 町村) 風致地区 ・緑地保全地区 等	樹名板	定期的な下刈り ・清掃
26 100-063 [5235-46-64]	樹林 54 ha 実測:2本	京都市 修学院雑 宮	国	不明	ムク ムク	390 380	200	22 20	36 20	1 2	樹林	裸地 草地・ 地被類	無	無	ナナ,物 ネ,ムク, ムク	有良	無	無	無	3	天然記念物等(国) 保安林・学術 参考保護等 風致 地区・緑地保全 地区等	無	定期的な下刈り ・清掃
26 100-064 [5235-35-77]	樹林 6.9 ha 実測:6本	京都市 桂離宮	国	不明	ムク ムク	300 360		22 23	20 30	1 1	水面	裸地 草地・ 地被類	無	無	無	有良	無	無	無	3	天然記念物等(国)	無	定期的な下刈り ・清掃
26 100-065 [5235-46-21]	樹林 11 ha 実測:3本	京都市 京都御所	国	不明	ナナ	350		14	22	1	公園 建 物群	裸地 草地・ 地被類	無	無	無	有良	無	無	無	3	天然記念物等(国)	無	定期的な下刈り ・清掃
26 100-066 [5235-46-21]	樹林 9.2 ha 実測:10本	京都市 大宮仙洞 御所	国	不明	仔ナナ ムク	320 410		23 23	12 20	1 1	樹林	裸地 草地・ 地被類	無	無	無	有良	無	無	無	3	天然記念物等(国)	無	定期的な下刈り ・清掃
26 100-067 [5235-36-11]	単木	京都市 鍋島町	個人	不明	仔ナナ	340		14	15	1	建物群 道路	裸地	無	無	無	無良	無	無	無	1	無	無	無
26 201-001 [5235-61-97]	単木	福知山市 稲荷神社	社寺	300以上	ムク	338		26	14.2	1	樹林 耕 地	裸地	無	無	無	有良	無	無	無	1	無	無	無
26 201-002 [5235-71-07]	単木	福知山市 生野神社	社寺	伝承 150	ナナ	500		19	21	1	樹林 耕 地 建物 群 道路	裸地	大枝枯損 空洞あり	無	無	有不良:一 部枯損	無	無	無	2	無	無	無
26 201-003 [5235-61-96]	単木	福知山市 醫王堂	社寺	200~299	ナナジイ	390		20	12.2	1	樹林	草地・地被 類 ササの 他やぶ	頭頂部幹折 れ	無	無	無良	無	無	無	3	無	無	無
26 201-004 [5235-71-04]	単木	福知山市 一宮神社	社寺	300以上	ムク	377		30	15	1	樹林 耕 地 道路	裸地	無	無	無	無良	無	無	無	1	無	無	無
26 201-005 [5235-71-41]	単木	福知山市 天満神社	社寺	不明	ナナジイ	413		20	14	1	樹林 建 物群 道 路	裸地	無	無	無	無良	不明	不明	不明	2	不明	解説板	保護視認設置

コード番号 [3次元コード]	区分	所在地、 通称名	所有者	推定樹齢 (年)	巨木測定値 樹種名	幹周 (cm)	主幹 (cm)	樹高 (m)	枝張 (m)(本)	株立 (本)	周囲の 状況	根元の 状況	欠損度	動物生息 鳥 獣	着生 植物	健全度	信仰対象	独特の 呼称	故事 伝承	視認性	保護制度指定	解説 板等	特記事項
26 201-006 [5235-71-53]	単木	福知山市 明天神社	社寺	100~199	アサ	342		18 16.8	1	樹林 建 物群 道 路	草地・地被 類	無	無	無	有	良	無	無	無	2	無	無	無
26 201-007 [5235-71-54]	単木	福知山市 洞玄寺	社寺	100~199	ミ	330		27 12.3	1	樹林	草地・地被 類	無	無	無	無	良	無	無	無	2	無	無	無
26 201-008 [5235-71-54]	単木	福知山市 一品神社	社寺	不明	ミ	315		28 14.8	1	樹林 建 物群 道 路	裸地	無	無	無	有	良	無	無	無	2	無	無	無
26 201-009 [5235-71-62]	単木	福知山市 稲粒神社	社寺	100~199	サ*	450		35 11.6	1	樹林 耕 地 道 路	裸地	無	無	無	無	良	信仰対象あり	無	無	1	その他制度	無	無
26 201-010 [5235-71-40]	単木	福知山市 一宮神社	社寺	100~199	アサ	489	308	16 20.4	2	樹林 建 物群 道 路	草地・地被 類	異常なコブ あり	無	無	有	良	無	無	無	2	無	無	無
26 201-011 [5235-70-28]	単木	福知山市 八幡神社	社寺	200~299	ミ	317		32 12.2	1	樹林	草地・地被 類	無	無	無	有	良	信仰対象あり	無	無	1	無	無	無
26 201-012 [5235-70-57]	単木	福知山市 天照玉命 神社	社寺	300以上	サ*	484		32 19.6	1	耕地	裸地	頭頂部幹折 れ	無	無	無	良	信仰対象あり	無	無	2	無	無	無
26 201-013 [5235-70-77]	樹林 3 ha 実測:2本	福知山市 長安寺	社寺	伝承	600 仔 ミ	440 430		37 20 36 14	1 1	樹林	草地・地被 類	無	無	無	無	良	信仰対象あり	乗師如来 御霊木	有*	2	保安林・学術参 考保護等	解説板	無
26 201-014 [5235-70-35]	樹林 0.09 ha 実測:3本	福知山市 大蔵神社	社寺	不明	サ* サ* サ*	452 504 521		41 15.5 39 12.1 32 24.3	1 1 1	耕地 建 物群	裸地	無	無	無	有	良	不明	不明	不明	1	無	無	無
26 201-015 [5335-00-08]	単木	福知山市 一宮神社	社寺	300以上	サ*	345		30.1 16	1	樹林	裸地	無	無	無	無	良	無	無	無	1	無	無	無
26 201-016 [5335-00-37]	単木	福知山市 天寧寺	社寺	不明	アサ	305		18 13	1	樹林	草地・地被 類 ササその 他やぶ	下部幹折れ	無	無	有	良	無	無	無	3	無	無	無
26 201-017 [5335-00-36]	単木	福知山市 鹿島大明 神	社寺	伝承	350 仔	365		23 17.5	1	樹林	裸地	無	無	無	無	良	無	無	無	1	無	無	無
26 201-018 [5335-00-36]	単木	福知山市 天満宮	社寺	300以上	サザイ	580	420	15.3 11.1	3	樹林	ササその他 やぶ	空洞あり	無	無	有	良	信仰対象あり	無	無	3	無	無	無
26 201-019 [5235-70-82]	単木	福知山市 八幡神社	社寺	200~299	サ*	390		41.3 10	1	樹林	草地・地被 類 ササその 他やぶ	無	無	無	無	良	無	無	無	2	無	無	無
26 201-020 [5335-00-43]	樹林 0.09 ha 実測:2本	福知山市 佐々木神 社	社寺	不明	サ* サザイ	305 450		29.5 22 19.3 8	1 1	耕地	ササその他 やぶ	無	無	無	有	良	無	無	無	2	無	無	無
26 201-021 [5335-00-53]	単木	福知山市 小和田神 社	社寺	不明	サザイ	495		24 15	1	樹林	草地・地被 類 ササその 他やぶ	無	無	無	有	不良:一 部枯損	信仰対象あり	不明	不明	2	無	無	無

コード番号 [3次のコード]	区分	所在地、 通称名	所有者	推定樹齢 (年)	巨木測定値 樹種名	幹周 (cm)	主幹 (cm)	樹高 (m)	枝張 (m)	株 立 (本)	周囲 の 状況	根元 の 状況	欠損度	動物生息 鳥 獣	着生 植物	健全 度	信仰対象	独特の 呼称	故事 伝承	視 認 性	保護制度指定	解説 板等	特記事項
26 201-022 [5335-00-53]	単木	福知山市 蔵王大権 現	社寺	不明	ナナ	490		32.2	29	1	耕地	草地・地被 類	無	無	無	有良	不明	不明	不明	1	不明	無	無
26 201-023 [5335-00-55]	単木	福知山市 金光寺	社寺	不明	ナナ	483	375	18	15	2	樹林	草地・地被 類	空洞あり	無	無	有良	無	無	無	2	無	無	無
26 201-024 [5335-00-77]	単木	福知山市 愛宕神社	社寺	300以上	ナナ	775	398	18	23	2	樹林	草地・地被 類	頭頂部幹折 れ 空洞あ り	無	無	有不良：一 部枯損	無	無	無	3	無	無	無
26 201-025 [5335-10-06]	樹林 0.25 ha 実測:5本	福知山市 八幡宮	社寺	伝承 500	ナナ ガク ナギ	300 390		26 35	18 18	1 1	樹林	ササその他 やぶ	無	無	無	有良	信仰対象あり	無	無	3	無	無	無
26 201-026 [5335-10-06]	単木	福知山市 龍雲寺	社寺	不明	ナ	350		32.6	15	1	樹林	ササその他 やぶ	無	無	無	無良	無	無	無	2	無	無	無
26 201-027 [5335-10-07]	樹林 0.04 ha 実測:3本	福知山市 有徳神社	社寺	不明	ナ	335		36	15.5	1	樹林	草地・地被 類	無	無	無	有良	信仰対象あり	無	無		無	無	無
26 202-001 [5335-13-51]	並木 300 m 実測:11本	舞鶴市 大森神社	社寺	300以上	ナナ ナナ ナナ	410 350 390		16 15 16	10 16 12	1 1 1	樹林 建 物群	裸地	無	ナ	無	有良	信仰対象あり	無	無	2	その他制度	樹名板	無
26 202-002 [5335-13-24]	樹林 0.3 ha 実測:6本	舞鶴市 日尾池姫 神社	社寺	300以上	ナナ ナ ナ	414 400 550		29 25 22	23 21 20.5	1 1 1	樹林	裸地	無	無	無	有良	信仰対象あり	無	不明	2	その他制度	樹名板	無
26 202-003 [5335-13-53]	樹林 0.1 ha 実測:2本	舞鶴市 貴布折神 社	社寺	100~199	ナ ナ ナ	365 311		35 12	8 12	1 1	樹林 道 路	草地・地被 類	無	無	無	有良	信仰対象あり	無	無	2	無	無	無
26 202-004 [5335-13-62]	単木	舞鶴市 八幡神社	社寺	不明	ナナ	368		22	26	1	樹林	草地・地被 類 稚樹・そ の他低木生 育	無	無	無	有良	無	無	無	2	無	無	無
26 202-005 [5335-13-73]	樹林 0.15 ha 実測:4本	舞鶴市 御霊神社	社寺	不明	ナナ ナナ	360 365		32 18	30 13	1 1	樹林 道 路	稚樹・そ の他低木生 育 ササその他 やぶ	無	無	無	有良	信仰対象あり	無	無	2	無	無	無
26 202-006 [5335-13-74]	樹林 0.1 ha 実測:3本	舞鶴市 阿良須神 社	社寺	100~199	ナ	348		32	12	1	樹林 道 路	草地・地被 類	無	無	無	無良	信仰対象あり	無	無	2	無	無	無
26 202-007 [5335-13-75]	樹林 0.1 ha 実測:2本	舞鶴市 鹿島神社	社寺	300以上	ナナ	439		27	30	1	樹林	裸地	無	無	無	有良	信仰対象あり	無	無	2	その他制度	樹名板	無
26 202-008 [5335-13-66]	樹林 1 ha 実測:2本	舞鶴市 金剛院	社寺	伝承 800	ナ ナ	530 462		22 27	19 17.5	1 1	樹林	草地・地被 類	無	無	無	有良	無	ブギョウ スギ	有*	2	天然記念物等(市 町村)保安林・ 学術参考保護等	解説板	保護棚設置
26 202-009 [5335-13-62]	単木	舞鶴市 大杉稲荷	社寺	不明	ナナ	308		27	26	1	樹林 建 物群	裸地	無	無	無	有良	信仰対象あり	無	無	2	無	無	無

コード番号 [3次元コード]	区分	所在地 通称名	所有者	推定樹齡 (年)	巨木測定値 樹種名	幹周 (cm)	主幹 (cm)	樹高 (m)	枝張 (m)	株立 (本)	周囲 の 状況	根元 の 状況	欠損度	動物生息 鳥 獣	着生 植物	健全度	信仰対象	独特の 呼称	故事 伝承	視 認 性	保護制度指定	解説 板等	特記事項
26 202-010 [5335-13-97]	樹林 2 ha 実測:7本	舞鶴市 松尾寺	社寺	伝承 800	イヨウ ナギ ミ	520 539 393		23 14 30 15.5 30 16	1 1 1	樹林	裸地	無	無	無	有 良	無	鳥羽天皇 御手植銀 杏	有*	2	天然記念物等(市 町村)自然公園(国定)	解説板	保護樹設置	
26 202-011 [5335-13-94]	樹林 0.15 ha 実測:5本	舞鶴市 田口神社	社寺	300以上	ナギ ナギ	444 393		35 13 34 17.3	1 1	樹林	草地・地被 類 雑樹・そ の他低木生 育	無	無	無	有 良	信仰対象あり	無	不明	2	その他制度	解説板	保護樹設置	
26 202-012 [5335-23-22]	樹林 0.2 ha 実測:7本	舞鶴市 八幡神社	社寺	不明	イヨウ ナギ	364 417		37 14.2 15 22.5	1 1	樹林 道 路	裸地	無	無	無	有 良	信仰対象あり	無	無	2	無	無	無	
26 202-013 [5335-23-56]	単木	舞鶴市	個人	不明	ナギ	302		19 25	1	樹林	裸地	無	無	無	無 良	無	無	無	2	無	無	無	
26 202-014 [5335-23-56]	単木	舞鶴市	個人	不明	ナギ	333		19 12.5	1	建物群 道路	裸地 舗装	無	無	無	有 良	無	無	無	2	無	無	無	
26 202-015 [5335-23-77]	樹林 0.1 ha 実測:2本	舞鶴市	不明	不明	ナギ	429		23 20	1	樹林 道 路	雑樹・そ の他低木生 育	無	無	無	有 良	無	無	無	3	無	無	無	
26 202-016 [5335-23-56]	樹林 0.15 ha 実測:2本	舞鶴市 八幡神社	社寺	不明	イヨウ ナギ	335 470		30 12.3 12 10	1 1	樹林	草地・地被 類	無	無	無	有 良	信仰対象あり	無	無	2	無	無	無	
26 202-017 [5335-23-74]	樹林 0.15 ha 実測:6本	舞鶴市 八幡神社	社寺	不明	ナギ	560		16 15.6	1	樹林	裸地 雑樹・ その他低木 生育	無	無	無	有 良	信仰対象あり	無	無	2	無	無	無	
26 202-018 [5335-23-74]	樹林 0.1 ha 実測:2本	舞鶴市 天満宮	社寺	不明	ナギ	327		29 21	1	樹林	裸地	無	無	無	有 良	信仰対象あり	無	無	2	無	無	無	
26 202-019 [5335-23-62]	樹林 0.1 ha 実測:2本	舞鶴市 海橋寺	社寺	不明	ナギ	416		16 15	1	樹林	裸地	無	無	無	有 良	無	無	無	2	無	無	無	
26 202-020 [5335-23-62]	樹林 0.1 ha 実測:4本	舞鶴市 若宮神社	社寺	不明	ナギ	340		28 13.7	1	樹林	雑樹・そ の他低木生 育	無	無	無	有 良	信仰対象あり	無	無	3	保安林・学術参 考保護等	無	無	
26 202-021 [5335-23-61]	樹林 0.15 ha 実測:5本	舞鶴市 海蔵寺	社寺	200~299	イヨウ ナギ	390 372		30 18 27 17.6	1 1	樹林	裸地 雑樹・ その他低木 生育	無	無	無	有 良	無	無	無	2	天然記念物等(市 町村)	無	無	
26 202-022 [5335-23-11]	樹林 0.25 ha 実測:5本	舞鶴市 八幡神社	社寺	不明	ナギ ナギ	526 327		18 11.3 23 18.5	1 1	樹林	裸地 雑樹・ その他低木 生育 舗装	無	無	無	有 良	信仰対象あり	無	無	2	無	無	無	
26 202-023 [5335-12-00]	樹林 0.1 ha 実測:3本	舞鶴市 熊野神社	社寺	300以上	ナギ ナギ	349 360		31 24 30 20	1 1	樹林	裸地 雑樹・ その他低木 生育	無	無	無	有 良	信仰対象あり	無	無	2	無	無	無	
26 202-024 [5335-11-48]	単木	舞鶴市 河原神社	社寺	200~299	ナギ	330		25 20	1	樹林	裸地	無	無	無	有 不良:そ の他	無	無	無	2	無	無	無	

コード番号 [3次元J-ト]	区分	所在地, 通称名	所有者	推定樹齢 (年)	巨木測定値 樹種名	幹周 (cm)	主幹 (cm)	樹高 (m)	枝張 (m)	株立 (本)	周囲 の 状況	根元 の 状況	欠損度	動物生息 鳥 獣	着生 植物	健全 度	信仰対象	独特の 呼称	故事 伝承	視 認 性	保護制度指定	解説 板等	特記事項
26 202-025 [5335-12-30]	樹林 0.3 ha 実測:4本	舞鶴市 大川神社	社寺	300以上	ササ ササ	465 327		27 38	22.7 10.7	1	樹林 建 物群 道 路	裸地 草地・ 地被類 舗装	無	無	無	有 不良:そ の他	信仰対象あり	無	無	2	その他制度	樹名板	無
26 202-026 [5335-12-41]	単木	舞鶴市 松尾神社	社寺	200~299	ササ	418		25	19	1	樹林	裸地	無	無	無	有 良	無	無	無	2	無	無	無
26 202-027 [5335-12-42]	樹林 0.2 ha 実測:3本	舞鶴市 麻良多神 社	社寺	300以上	ササ ササ	483 451		35 25	31 14	1	樹林	裸地 雑樹・ その他低木 生育	無	無	無	有 良	無	無	無	2	その他制度	樹名板	無
26 202-028 [5335-12-62]	単木	舞鶴市 由良川中 学	不明	200~299	ササ	508		12	23	1	樹林	草地・地被 類 雑樹・そ の他低木生 育	大枝枯損	有	無	有 良	無	無	無	2	無	無	無
26 202-029 [5335-12-63]	単木	舞鶴市 水間公民 館	不明	300以上	ササ	517		15	23	1	道路	裸地	空洞あり 異常なコブ あり	無	無	有 良	無	無	無	2	その他制度	樹名板	無
26 202-030 [5335-12-83]	樹林 0.1 ha 実測:4本	舞鶴市 山王神社	社寺	300以上	ササ	397		26	21.5	1	樹林	裸地 雑樹・ その他低木 生育	無	無	無	有 良	信仰対象あり	無	無	2	無	無	無
26 202-031 [5335-12-75]	樹林 0.1 ha 実測:3本	舞鶴市 奥上神社	社寺	300以上	ササ ササ	364 384		25 27	17.5 12.5	1	樹林	裸地 雑樹・ その他低木 生育	無	無	無	有 良	信仰対象あり	無	無	2	無	無	無
26 202-032 [5335-12-85]	樹林 0.12 ha 実測:5本	舞鶴市 結城神社	社寺	300以上	ササ ササ	700 380 400	380	12 26 30	12 25 11.6	2 1 1	樹林 建 物群 道 路	裸地 舗装	無	無	無	有 良	信仰対象あり	無	無	2	無	無	無
26 202-033 [5335-12-96]	樹林 0.25 ha 実測:7本	舞鶴市 白杉神社	社寺	300以上	ササ ササ アガツ	789 463 505	494	28 18 25	28 12 20	2 1 1	樹林 道 路	裸地 雑樹・ その他低木 生育 舗装	無	無	無	有 良	信仰対象あり	無	無	2	その他制度	樹名板	無
26 202-034 [5335-12-04]	樹林 0.8 ha 実測:5本	舞鶴市 雨引神社	社寺	300以上	ササ ササ	322 473		40 28	20.2 19	1	樹林 公 園	草地・地被 類	無	無	無	有 良	無	無	無	2	無	無	無
26 202-035 [5335-12-16]	樹林 0.3 ha 実測:3本	舞鶴市 笠水神社	社寺	300以上	ササ ササ	386 511	261	12 16	13.1 15.3	1 2	耕地	裸地	無	無	無	有 良	無	無	無	2	無	無	無
26 202-036 [5335-12-06]	単木	舞鶴市 一宮神社	社寺	300以上	ササ	372		19	19	1	耕地 建 物群 道 路	裸地	無	無	無	有 良	無	無	無	2	無	無	無
26 202-037 [5335-12-07]	単木	舞鶴市 九重神社	社寺	300以上	ササ	367		22	18	1	耕地	裸地	無	無	無	有 良	無	無	無	2	無	無	無
26 202-038 [5335-02-99]	樹林 0.5 ha 実測:5本	舞鶴市 大空神社	社寺	300以上	ササ ササ	325 330		32 25	13 20	1	樹林	裸地	無	無	無	有 良	無	無	無	3	無	無	無
26 202-039 [5335-13-01]	単木	舞鶴市 岩上神社	社寺	300以上	ササ	412		39	20	1	樹林 水 面	草地・地被 類 舗装	小枝枯損	無	無	有 良	無	無	無	2	無	無	無

コード番号 [3次メッシュID]	区分	所在地 通称名	所有者	推定樹齢 (年)	巨木測定値 樹種名	幹周 (cm)	主幹 (cm)	樹高 (m)	枝張 (m)	株立 (本)	周囲 の 状況	根元 の 状況	欠損度	動物生息 鳥 獣	着生 植物	健全 度	信仰対象	独特の 呼称	故事 伝承	視 認 性	保護制度指定	解説 板等	特記事項
26 203-001 [5335-03-75]	単木	綾部市 君尾山	社寺	伝承 200 0	ワカ イ	1040		23	25	1	樹林	ササその他 やぶ	頭頂部幹折 れ 空洞あ り	無	不明	有 良	無	大トチ	有	2	保安林・学術参 考保護等	無	無
26 203-002 [5335-03-78]	樹林 0.12 ha 実測:2本	綾部市 山口神社	社寺	300以上	ワカ イ	450 330		26 30	24 14	1	樹林	裸地	無	無	有 良	無	無	無	無	2	不明	無	無
26 203-003 [5335-02-08]	単木	綾部市	その他 公有	300以上	イ	460		28	23	1	樹林 耕 地 建物 群	草地・地被 類	無	無	無 良	無	信仰対象あり	無	無	2	無	無	無
26 203-004 [5235-72-33]	樹林 0.1 ha 実測:2本	綾部市 日吉神社	社寺	不明	カマ イ	430 420		14 25	18 10	1	樹林	裸地	無	無	有 良	無	信仰対象あり	無	無	2	無	無	無
26 203-005 [5235-72-92]	樹林 0.2 ha 実測:2本	綾部市 高倉神社	社寺	伝承 800	ア カ	520 490		33 12	16 10	1	樹林	裸地	無	無	有 良	無	信仰対象あり	無	無	2	無	その他	保護棚設置
26 203-006 [5235-71-79]	単木	綾部市 河川敷	不明	伝承 200	サ バ	490	310	16	22	2	道路	裸地	無	無	有 良	無	無	無	2	無	無	無	無
26 203-007 [5235-71-99]	樹林 0.15 ha 実測:2本	綾部市 大代神社	社寺	200~299	ワカ イ	460 350		22 31	23 18	1	樹林	裸地 雑樹・ その他低木 生育	無	無	有 良	無	信仰対象あり	無	無	2	無	無	無
26 203-008 [5235-71-58]	単木	綾部市 慈音寺	社寺	200~299	ワカ イ	350		12	18	1	道路	裸地	頭頂部幹折 れ	無	無	有 良	無	無	無	2	無	無	無
26 203-009 [5335-03-31]	樹林 2 ha 実測:3本	綾部市 八幡宮	社寺	200~299	ワカ イ	398		45	10.5	1	樹林	草地・地被 類 雑樹・そ の他低木生 育	無	無	有 良	無	無	無	2	無	無	無	無
26 203-010 [5335-03-54]	樹林 2 ha 実測:6本	綾部市 室尾谷神 社	社寺	200~299	ワカ イ	403 415		47 35	13 13.4	1	樹林	草地・地被 類 雑樹・そ の他低木生 育	無	無	有 良	無	無	無	2	保安林・学術参 考保護等	無	無	
26 203-011 [5335-03-65]	樹林 1 ha 実測:10本	綾部市 光明寺	社寺	200~299	ワカ イ	415 390		39 35	12 15	1	樹林	草地・地被 類 ササその 他やぶ	無	無	有 良	無	無	無	3	保安林・学術参 考保護等	無	無	
26 203-012 [5235-72-44]	樹林 1 ha 実測:2本	綾部市 齋神社	社寺	200~299	ワカ イ	395 370		35 32.5	15.4 13.5	1	樹林	裸地	無	無	有 良	無	無	無	2	無	無	無	無
26 203-013 [5235-72-51]	単木	綾部市 大本教	社寺	200~299	ワカ イ	325		26	21	1	公園 建 物群	裸地	無	無	有 良	無	信仰対象あり	惟神たま ちは八ま せ	不明	2	無	樹名板	保護棚設置 定期 的な下刈り・清 掃
26 203-014 [5235-72-41]	単木	綾部市 正層寺	社寺	300以上	ワカ イ	455		34	30	1	樹林	草地・地被 類 ササその 他やぶ	無	無	無 良	無	無	無	1	無	無	無	無
26 203-015 [5235-72-41]	単木	綾部市 桜ヶ丘公 園	その他 公有	100~199	ワカ イ	475	305	10	25	2	公園	草地・地被 類	無	無	有 良	無	無	無	1	無	無	支柱設置	

コード番号 [3次元コード]	区分	所在地, 通称名	所有者	推定樹齢 (年)	巨木測定値 樹種名	幹周 (cm)	主幹 (cm)	樹高 (m)	枝張 (m)	株立 (本)	周囲 の 状況	根元 の 状況	欠損度	動物生息 鳥 獣	着生 植物	健全度	信仰対象	独特の 呼称	故事 伝承	視 認 性	保護制度指定	解説 板等	特記事項	
26 203-016 [5235-72-40]	単木	綾部市 若宮神社	社寺	300以上	ナギ	330		30	15.2	1	樹林	草地・地被 類	無	無	無	有良	信仰対象あり	無	無	2	無	樹名板	定期的な下刈り・清掃	
26 203-017 [5235-71-58]	単木	綾部市 山深神社	社寺	300以上	ナギ	428		36	19	1	公園	裸地	無	無	無	有良	無	無	無	2	無	その他	無	
26 203-018 [5235-71-57]	樹林 3 ha 実測:2本	綾部市 八幡宮	社寺	200~299	アカ リノ	355 390		23	13.5	1	樹林	ササその他 やぶ	無	無	無	有良	無	無	無	2	無	無	無	
26 203-019 [5235-71-56]	単木	綾部市 荒倉神社	社寺	200~299	ナギ	363		21	21.3	1	公園 道 路	裸地	無	無	無	有良	無	無	無	2	無	無	無	
26 203-020 [5335-01-05]	樹林 0.5 ha 実測:2本	綾部市 熊野太御 神	社寺	300以上	シカ ナギ	350 395		18	15	1	樹林	草地・地被 類	無	無	無	有良	無	無	無	2	無	無	無	
26 203-021 [5335-01-35]	単木	綾部市 大蔵神社	社寺	300以上	ナギ	433		33	12	1	樹林 耕 地	草地・地被 類	無	無	無	有良	無	無	無	1	無	無	無	
26 203-022 [5335-02-10]	並木 5 m 実測:3本	綾部市 不動尊	社寺	300以上	ナギ ナギ ナギ	373 360 371		46	9	1	樹林	草地・地被 類	無	無	無	有良	信仰対象あり	三本杉	無	3	無	樹名板	無	
26 203-023 [5335-02-27]	単木	綾部市 施福寺	社寺	200~299	ナギ	312		28	11	1	道路 そ の他	草地・地被 類	無	無	無	有良	無	無	無	2	無	無	無	
26 203-024 [5235-72-71]	単木	綾部市 妙見宮	社寺	300以上	ナギ	360		26	16	1	樹林	草地・地被 類 雑樹・そ の他低木生 育	無	無	無	有良	無	無	無	3	保安林・学術参 考保護等	無	無	
26 203-025 [5335-02-60]	樹林 5 ha 実測:5本	綾部市 阿須須平 神社	社寺	300以上	ナギ ナギ ヒ	340 415 425		30	15.5	1	樹林 道 路 水面	裸地 雑樹・ その他低木 生育 ササそ の他やぶ	無	無	無	有良	信仰対象あり	無	無	2	その他制度	無	無	
26 203-026 [5235-71-87]	単木	綾部市 北野分靈 天満宮	社寺	200~299	ナギ	326		20	17	1	その他	裸地	頭頂部折 れ	無	無	無	不良:一 部枯損	無	無	無	1	無	無	無
26 204-001 [5235-26-75]	単木	宇治市 三室戸寺	社寺	300以上	ヒ	330		33	12	1	樹林	裸地	無	無	無	有良	無	無	無	2	風致地区・緑地 保全地区等	無	無	
26 204-002 [5235-26-66]	単木	宇治市 神女神社	社寺	300以上	ナギ	305		18	8	1	樹林	裸地	空洞あり	無	無	有	不良:一 部枯損	無	無	無	3	無	樹名板	無
26 204-003 [5235-26-76]	単木	宇治市	個人	300以上	ヒ	328		22	14.5	1	樹林	草地・地被 類 雑樹・そ の他低木生 育	無	無	無	有良	無	無	無	3	無	樹名板	無	
26 204-004 [5235-36-28]	単木	宇治市 相月川西	不明	300以上	アカ	465		16	23	1	樹林 水 面	裸地 雑樹・ その他低木 生育	小枝枯損	無	無	有良	信仰対象あり	無	無	2	無	樹名板	無	
26 204-005 [5235-36-28]	単木	宇治市 稲出	個人	300以上	ナギ	490		25	20	1	樹林	草地・地被 類	無	無	無	有良	無	無	無	2	無	樹名板	無	

コード番号 [3次カガJ-T*]	区分	所在地、 通称名	所有者	推定樹齢 (年)	巨木測定値 樹種名	幹周 (cm)	主幹 (cm)	樹高 (m)	枝張 (m)	株立 (本)	周囲 の状況	根元の 状況	欠損度	動物生息 鳥 獣	着生 植物	健全度	信仰対象	独特の 呼称	故事 伝承	視認性	保護制度指定	解説 板等	特記事項
26 204-006 [5235-37-20]	単木	宇治市 称名寺	社寺	300以上	L片	390		26	21	1	耕地	草地・地被類	無	無	無	有良	信仰対象あり	無	無	2	無	樹名板	定期的な下刈り・清掃
26 204-007 [5235-36-19]	単木	宇治市 水釜	不明	300以上	対*	795	430	27	17.5	4	樹林	裸地	無	無	無	有良	信仰対象あり	無	無	2	無	樹名板	無
26 204-008 [5235-26-64]	単木	宇治市	都道府 県	100~199	刈片	468		20	21.5	1	建物群 道路	裸地	無	無	無	有良	無	無	無	2	無	樹名板	無
26 204-009 [5235-26-94]	単木	宇治市 蔵林寺	社寺	300以上	刈片	510		10	8	1	建物群	裸地	頭頂部幹折 れ	無	無	有不良：一 部枯損	無	無	無	3	自然公園(国定) 風致地区・緑地 保全地区等	樹名板	定期的な下刈り・清掃
26 204-010 [5235-26-94]	樹林 15 ha 実測:2本	宇治市 万福寺	社寺	300以上	刈片 ワラジイ	355 378		7 11	7 14	1	建物群	裸地	無	無	無	有不良：一 部枯損	無	無	無	2	自然公園(国定) 風致地区・緑地 保全地区等	樹名板	定期的な下刈り・清掃
26 204-011 [5235-36-04]	樹林 0.7 ha 実測:2本	宇治市 許波多神 社	社寺	200~299	刈片 刈片	400 325	275	21 23	19 21.5	2 1	樹林	裸地	無	無	無	有良	無	無	無	3	無	無	無
26 204-012 [5235-26-93]	単木	宇治市 許波多神 社	社寺	300以上	刈片	448		8	13.5	1	建物群	裸地	頭頂部幹折 れ	無	無	有不良：一 部枯損	信仰対象あり	無	無	2	無	樹名板	定期的な下刈り・清掃
26 204-013 [5235-26-93]	単木	宇治市 自衛隊前	不明	200~299	L片	382		15	20	1	道路	裸地	無	無	無	有良	無	無	無	2	無	無	定期的な下刈り・清掃
26 204-014 [5235-26-92]	並木 70 m 実測:2本	宇治市 太閤堤	不明	200~299	L片	328		19	16	1	道路	裸地	無	無	無	有良	無	無	無	2	無	樹名板	無
26 204-015 [5235-26-73]	樹林 1 ha 実測:3本	宇治市 巨椋神社	社寺	300以上	刈片 刈片 L片	351 366 318		15 15 25	18.5 19 21	1 1 1	樹林 道 路	裸地	無	無	無	有良	信仰対象あり	無	無	2	無	樹名板	定期的な下刈り・清掃
26 204-016 [5235-26-42]	単木	宇治市 巨椋神社	社寺	300以上	ワラジイ	350		15	15.8	1	樹林 公園	裸地	無	無	無	有良	無	無	無	2	無	樹名板	定期的な下刈り・清掃
26 204-017 [5235-26-56]	単木	宇治市 宇治川右 岸	法人等	300以上	L片	392		15	20	1	道路 水 面	草地・地被類 雑樹・そ の他低木生 育	無	無	無	有良	信仰対象あり	無	無	2	自然公園(国定) 風致地区・緑地 保全地区等	無	無
26 204-018 [5235-26-65]	単木	宇治市	法人等	100~199	刈片	362		25	26	1	道路	裸地	無	無	無	有良	無	無	無	2	自然公園(国定) 風致地区・緑地 保全地区等	樹名板	無
26 204-019 [5235-26-64]	単木	宇治市	社寺	100~199	刈片*	314		24	19	1	道路 水 面	裸地	頭頂部幹折 れ	無	無	有良	無	無	無	1	自然公園(国定) 風致地区・緑地 保全地区等	樹名板	無
26 204-020 [5235-26-65]	単木	宇治市 宇治上神 社	社寺	300以上	刈片	480		25	20	1	樹林	裸地 草地・ 地被類	大枝枯損	無	無	有良	信仰対象あり	無	無	2	自然公園(国定) 風致地区・緑地 保全地区等	樹名板	無
26 204-021 [5235-26-64]	樹林 0.05 ha 実測:2本	宇治市 県神社	社寺	300以上	刈片	440		26	18.5	1	樹林	裸地	無	無	無	有良	信仰対象あり	無	無	2	自然公園(国定) 風致地区・緑地 保全地区等	樹名板	無

コード番号 [3次元コード]	区分	所在地 通称名	所有者	推定樹齢 (年)	巨木測定値 樹種名	幹周 (cm)	主幹 (cm)	樹高 (m)	枝張 (m)	株立 (本)	周囲 の 状況	根元 の 状況	欠損度	動物生息		養生 植物	健全 度	信仰対象	独特の 呼称	故事 伝承	視 認 性	保護制度指定	解説 板等	特記事項	
														鳥	獣										
26 204-022 [5235-26-54]	単木	宇治市	個人	200~299	1片	310		17	18	1	建物群 道路	草地・地被 類 雑樹・そ の他低木生 育	大枝枯損 異常なコブ あり	無	無	有	良	無	無	無	2	無	樹名板	無	
26 205-001 [5335-21-64]	樹林 3.5 ha 実測:7本	宮津市 智音寺	社寺	300以上	7片 7片 7片 1片	510 375 315 330	215	12 14.5 25 24	12 17.6 21.5 17	1 2 1 1	公園	裸地 舗装 その他	無	無	無	有	良	無	無	無	2	自然公園(国定)	無	定期的な下刈り ・清掃	
26 205-002 01/02 [5335-31-59]	樹林 1.0 ha 実測:9本	宮津市 高峰神社	社寺	300以上	7片 7片 7片 7片	650 500 470 450		14 14 20 20	13.5 20 9.8 12.5	1 1 1 1	樹林	草地・地被 類	枯損木や あり	無	無	有	良	無	無	無	2	無	無	無	
26 205-002 02/02 [5335-31-59]	樹林	宮津市			7片 7片	350 510		15 20	12 14.3	1 1															
26 205-003 [5335-31-49]	単木	宮津市 清正公堂	不明	300以上	7片	340		15.5	9.3	1	道路	舗装	空洞あり	無	無	有	不良:一 部枯損	無	無	無	2	無	無	無	
26 205-004 [5335-32-80]	単木	宮津市 願性寺	社寺	300以上	7片	380		27	14.4	1	建物群	草地・地被 類	無	無	無	有	良	無	無	無	1	無	無	無	
26 205-005 [5335-41-19]	単木	宮津市 熊野神社	社寺	300以上	7片	410		31	12.4	1	樹林	雑樹・そ の他低木生 育	無	無	無	無	良	無	無	無	2	無	無	無	
26 205-006 [5335-42-10]	単木	宮津市 下垣神社	社寺	300以上	7片	420		16	25	1	公園	草地・地被 類	頭頂部幹折 れ	無	無	有	不良:一 部枯損	無	信仰対象あり	無	無	2	無	無	無
26 205-007 [5335-42-11]	単木	宮津市 電灯寺	社寺	300以上	7片	450		12	13.9	1	建物群	草地・地被 類	下部幹折れ	無	無	有	良	無	無	無	2	無	無	無	
26 205-008 [5335-42-11]	樹林 3.0 ha 実測:8本	宮津市 岩尾宮	社寺	300以上	7片	315		18	13	1	樹林	草地・地被 類	無	無	無	有	良	無	無	無	2	無	無	無	
26 205-009 [5335-31-06]	樹林 3.0 ha 実測:5本	宮津市 真名井神 社	社寺	300以上	7片 7片	325 350		8 12	8 20	1 1	樹林	草地・地被 類	枯損木や あり	無	無	有	良	無	無	無	3	無	無	無	
26 205-010 [5335-21-95]	樹林 1.7 ha 実測:4本	宮津市 龍神社	社寺	伝承 800	7片	420		25	20	1	樹林	裸地	無	無	無	有	良	無	信仰対象あり	有*	2	無	無	定期的な下刈り ・清掃	
26 205-011 [5335-21-96]	樹林 0.05 ha 実測:2本	宮津市 龍神社	社寺	300以上	1片 1片	500 390		26 25	23 17.4	1 1	樹林	草地・地被 類	無	無	無	有	良	無	無	無	2	無	無	無	
26 205-012 [5335-31-27]	樹林 0.5 ha 実測:4本	宮津市 金剛寺院	社寺	300以上	7片 7片 7片 7片	470 370 410 300		25 23 23 28	20 15 15 17	1 1 1 1	樹林	草地・地被 類	無	無	無	有	良	無	無	無	2	無	無	無	
26 205-013 [5335-31-37]	樹林 1.0 ha 実測:2本	宮津市 若田神社	社寺	300以上	7片 7片	420 440		34 20	23.8 12.9	1 1	樹林	草地・地被 類	無	無	無	有	良	無	無	無	2	無	無	無	

コード番号 [3次元コード]	区分	所在地 通称名	所有者	推定樹齢 (年)	巨木測定値 樹種名	幹周 (cm)	主幹 (cm)	樹高 (m)	枝張 (m)	株立 (本)	周囲 の 状況	根元の 状況	欠損度	動物生息 鳥 獣	養生 植物	健全度	信仰対象	独特の 呼称	故事 伝承	視 認性	保護制度指定	解説 板等	特記事項
26 205-014 [5335-31-25]	樹林 5 ha 実測:2本	宮津市	個人	300以上	スダジイ スダジイ	430 380		30 23	18 18	1 1	樹林	草地・地被 類 稚樹・そ の他低木生 育	無	無	無	有良	無	無	無	2	無	無	無
26 205-015 [5335-31-15]	樹林 6.4 ha 実測:9本	宮津市 成相寺	社寺	300以上	カシ カシ	600 730		12 25	15 25	1 1	樹林	裸地	無	無	無	有良	無	逆スギ	有*	1	自然公園(国定) 保安林・学術参 考保護等 その他 制度	樹名板 解説板	保護樹設置 定期 的な下刈り・清 掃
26 205-016 [5335-21-49]	樹林 1 ha 実測:12本	宮津市 住吉神社	社寺	300以上	カシ カシ	445 345		14 15	15 15	1 1	樹林	裸地 草地・ 地被類	無	無	無	有良	無	無	無	2	無	無	無
26 205-017 [5335-22-21]	樹林 1 ha 実測:7本	宮津市 奈具神社	社寺	300以上	カシ カシ カシ	430 360 400		32 34 16	16.6 16 21.6	1 1 1	樹林	草地・地被 類	無	無	無	有良	無	無	無	2	無	無	無
26 205-018 [5335-21-38]	単木	宮津市 乗師堂	社寺	200~299	カシ	370		8	16	1	樹林 耕 地	草地・地被 類	下部幹折れ 空洞あり	無	無	有良	無	無	無	2	無	無	無
26 205-019 [5335-21-36]	樹林 1 ha 実測:7本	宮津市 国名興神 社	社寺	300以上	カシ スダジイ	325 365		18 25	20 20	1 1	樹林	草地・地被 類 稚樹・そ の他低木生 育	無	無	無	有良	無	無	無	2	無	無	無
26 205-020 [5335-21-26]	樹林 12 ha 実測:30本	宮津市 猪岡八幡 堂	社寺	300以上	ミ スダジイ スダジイ スダジイ	350 330 305 350		27 20 15 17	13.7 13 20 20	1 1 1 1	樹林	草地・地被 類 稚樹・そ の他低木生 育	枯損木や あり	無	無	有良	無	無	無	1	無	無	無
26 205-021 [5335-21-25]	樹林 1 ha 実測:5本	宮津市 正印寺	社寺	300以上	カシ カシ	420 450		20 18	17 15	1 1	建物群	草地・地被 類	無	無	無	有良	無	無	無	1	無	無	無
26 205-022 [5335-21-05]	樹林 0.2 ha 実測:3本	宮津市 王野神社	社寺	300以上	スダジイ スダジイ カシ	330 570 320		17 16 16	14.8 16 15	1 1 1	樹林 公 園 耕地 道路	裸地	無	無	無	有良	無	無	無	2	無	無	無
26 205-023 [5335-21-15]	樹林 0.01 ha 実測:2本	宮津市 荒木神社	社寺	300以上	カシ カシ	375 405		17 15	13.7 18.2	1 1	公園 耕 地 道路	裸地	無	無	無	有良	無	無	無	2	無	無	無
26 205-024 [5335-21-45]	樹林 0.6 ha 実測:5本	宮津市 山王宮	社寺	不明	カシ スダジイ	400 660		33 25	15 20.5	1 1	樹林	裸地	無	不明	不明	有良	信仰対象あり	無	無	2	無	無	保護樹設置
26 205-025 [5335-21-25]	樹林 0.6 ha 実測:6本	宮津市 八坂神社	社寺	不明	スダジイ	330		19	10	1	樹林	草地・地被 類 稚樹・そ の他低木生 育	無	不明	不明	有良	信仰対象あり	無	無	3	無	無	無
26 205-026 [5335-21-25]	単木	宮津市	個人	不明	カシ	340		15.5	18.2	1	耕地 道 路	稚樹・そ の他低木生 育	無	無	無	有良	無	無	無	2	無	無	無
26 205-027 [5335-21-14]	樹林 0.4 ha 実測:3本	宮津市 天満宮	その他 公有	100~199	スダジイ	350		19.5	15	1	樹林	裸地 稚樹・ その他低木 生育	無	不明	不明	有良	信仰対象あり	無	無	3	無	無	無

コード番号 [3次マツコト]	区分	所在地 通称名	所有者	推定樹齡 (年)	巨木測定値 樹種名	幹周 (cm)	主幹 (cm)	樹高 (m)	枝張 (m)	株立 (本)	周囲 の 状況	根元の 状況	欠損度	動物生息 鳥 獣	着生 植物	健全度	信仰対象	独特の 呼称	故事 伝承	視 認性	保護制度指定	解説 板等	特記事項
26 205-028 [5335-21-15]	樹林 0.12 ha 実測:3本	宮津市 天王山	社寺	不明	カブツ	310		20	11.7	1	樹林	草地・地被類 稚樹・その他低木生育	無	無	無	有良	信仰対象あり	無	無	3	無	無	無
26 205-029 [5335-21-06]	単木	宮津市 滝権現山	その他 公有	不明	カブツ	395		28	29	1	樹林	草地・地被類 稚樹・その他低木生育	無	無	無	有良	不明	無	無	3	保安林・学術参考保護等	無	無
26 205-030 [5335-31-64]	単木	宮津市	都道府 県	不明	カブツ	550		26	24	1	樹林 道路	草地・地被類	無	無	無	有良	無	無	無	2	無	無	無
26 206-001 [5235-44-03]	単木	亀岡市 小幡神社	社寺	不明	カブツ	300		16	19	1	樹林	草地・地被類	小枝枯損	無	無	有良	無	無	無	2	無	無	無
26 206-002 [5235-44-04]	樹林 0.4 ha 実測:2本	亀岡市 六太寺	社寺	不明	カブツ	490		15	6	1	建物群 道路	裸地	無	無	無	有良	無	無	無	2	天然記念物等(都道府県)	無	無
26 206-003 [5235-44-04]	単木	亀岡市 西条	個人	伝承 400	カブツ	440		23	16	1	建物群 道路	裸地	大枝枯損	無	無	有良	無	無	無	2	無	無	無
26 206-004 [5235-34-92]	単木	亀岡市 天満宮	社寺	不明	カブツ	530		31	18	1	樹林 水面	裸地	空洞あり	無	無	有良	信仰対象あり	無	無	2	無	無	無
26 206-005 [5235-34-74]	単木	亀岡市 寺	個人	300以上	カブツ	520		13	6	1	建物群 道路	裸地 草地・ 地被類	頭頂部幹折れ 空洞あり	無	無	有良	信仰対象あり	無	無	2	無	無	無
26 206-006 [5235-34-74]	樹林 0.3 ha 実測:3本	亀岡市 与能神社	社寺	不明	カブツ	470		17	17	1	樹林	稚樹・その他低木生育	無	無	無	有良	信仰対象あり	無	無	2	その他制度	無	無
26 206-007 [5235-34-34]	単木	亀岡市 東掛	個人	伝承 500	カブツ	360		20	22	1	建物群 道路	草地・地被類	小枝枯損 空洞あり	無	無	有良	無	無	無	2	無	無	無
26 206-008 [5235-34-23]	樹林 0.3 ha 実測:7本	亀岡市 栗茂神社	社寺	不明	カブツ	470		34	16	1	樹林	裸地 稚樹・ その他低木生育	無	無	無	有良	信仰対象あり	無	無	2	無	無	無
26 206-009 [5235-34-50]	単木	亀岡市 犬甘野	個人	不明	カブツ	630		12	18	1	樹林	裸地	大枝枯損 空洞あり	無	無	有良	信仰対象あり	無	無	3	無	無	無
26 206-010 [5235-43-16]	単木	亀岡市 千々畑中岡	個人	不明	カブツ	300		14	11	1	建物群	裸地	小枝枯損	無	無	有良	無	無	無	2	無	無	無
26 206-011 [5235-43-66]	単木	亀岡市 大内神社	社寺	不明	カブツ	724		34	25	1	樹林 建物群 道路	裸地	無	無	無	有良	信仰対象あり	無	無	2	無	無	無
26 206-012 [5235-44-94]	樹林 0.1 ha 実測:2本	亀岡市 梅田神社	社寺	200~299	カブツ	522		28	27.5	1	建物群 道路	裸地	無	無	無	有良	無	無	無	1	無	無	無
26 206-013 [5235-44-55]	単木	亀岡市 日吉神社	社寺	伝承 170	カブツ	483		25	21.8	1	樹林	裸地	無	無	無	有良	信仰対象あり	無	無	3	無	無	無

コード番号 [3次元コード]	区分	所在地, 通称名	所有者	推定樹齢 (年)	巨木測定値 樹種名	幹周 (cm)	主幹 (cm)	樹高 (m)	枝張 (m)	株立 (本)	周囲 の 状況	根元 の 状況	欠損度	動物生息 鳥 獣	着生 植物	健全 度	信仰対象	独特の 呼称	故事 伝承	視 認 性	保護制度指定	解説 板等	特記事項
26 206-014 [5235-44-46]	樹林 0.25 ha 実測:2本	亀岡市 国分寺	社寺	200~299	イナ	416		24	24.4	1	耕地	裸地 草地・ 地被類	無	無	無	有 良	信仰対象あり	無	有*	2	天然記念物等(市 町村)	無	無
26 206-015 [5235-44-47]	単木	亀岡市 阿多吉神 社	社寺	伝承 100 0	サ	510		20	17	1	樹林	裸地	頭頂部幹折 れ	アハハス ムギビ	有 良	信仰対象あり	無	無	3	無	無	保護棚設置	
26 206-016 [5235-44-27]	樹林 0.2 ha 実測:4本	亀岡市 八幡神社	社寺	不明	イナ	420		17	14.5	1	建物群	草地・地被 類	無	無	無	有 不良:一 部枯損	無	無	無	2	無	無	無
26 206-017 [5235-44-17]	単木	亀岡市 保津橋	不明	不明	サ	340		13	13	1	建物群 水面	裸地	頭頂部幹折 れ	無	無	無 良	無	無	無	2	無	無	無
26 206-018 [5235-44-27]	樹林 0.01 ha 実測:2本	亀岡市	個人	不明	サ	400		20	10	1	樹林	草地・地被 類 雑樹・そ の他低木生 育	無	無	無	有 良	信仰対象あり	無	無	3	無	無	無
26 207-001 [5235-16-93]	単木	城陽市 長谷川河 口	国	不明	イナ	400		15	24.8	1	道路	裸地	大枝枯損	無	無	有 良	無	無	無	1	無	無	無
26 207-002 [5235-16-94]	単木	城陽市 墓地	その他 公有	不明	イナ	490		23	25.5	1	その他	裸地	下部幹折れ	無	無	有 良	不明	無	無	2	無	無	無
26 207-003 [5235-26-01]	樹林 0.9 ha 実測:4本	城陽市 墓地	その他 公有	不明	イナ	360		26	17.6	1	その他	草地・地被 類	無	不明	不明	有 良	無	無	無	3	無	無	無
26 207-004 [5235-26-11]	樹林 0.3 ha 実測:2本	城陽市 水主神社	社寺	不明	イナ	355		19	15.6	1	樹林	裸地	無	無	無	有 良	信仰対象あり	無	無	2	無	無	無
26 207-005 [5235-26-22]	樹林 0.06 ha 実測:3本	城陽市 寺田小学 校	市町村	100~199	イナ	303		16	11.6	1	建物群 道路	裸地	無	無	無	有 良	無	無	無	2	天然記念物等(都 道府県)	解説板	無
26 207-006 [5235-26-23]	並木 500 m 実測:3本	城陽市 水渡神社	社寺	不明	カマライ	317		23	21.5	1	樹林 道 路	裸地	無	無	無	無 良	無	無	無	3	無	無	無
26 209-001 [5235-25-83]	単木	長岡京市 浄土谷	個人	伝承 600	ヤマ	347		14	14	1	樹林	草地・地被 類 雑樹・そ の他低木生 育	大枝枯損	無	無	有 良	無	無	無	3	天然記念物等(市 町村) 風致地区 ・緑地保全地区 等	解説板	無
26 209-002 [5235-25-93]	単木	長岡京市 浄土谷	個人	不明	イナ	328		16	23	1	樹林 道 路	裸地 ササそ の他やぶ	下部幹折れ	無	無	有 良	無	無	無	2	無 風致地区・緑 地保全地区等	無	無
26 209-003 [5235-35-06]	単木	長岡京市 馬場一丁 目	個人	不明	カマライ	385		6.5	4	1	建物群 道路	裸地	頭頂部幹折 れ 空洞あ り	無	無	無 良	信仰対象あり	しあわせ の木	無	2	無	無	無
26 209-004 [5235-35-16]	単木	長岡京市 一文橋	不明	不明	イナ	638	298	17	18	3	建物群 道路	裸地	下部幹折れ	無	無	有 良	信仰対象あり	無	有*	2	無	無	無

コード番号 [3次メッシュコード]	区分	所在地、 通称名	所有者	推定樹齢 (年)	巨木測定値 樹種名	幹周 (cm)	主幹 (cm)	樹高 (m)	枝張 (m)	株立 (本)	周囲 の 状況	根元 の 状況	欠損度	動物生息 鳥 獣	着生 植物	健全 度	信仰対象	独特の 呼称	故事 伝承	視 認 性	保護制度指定	解説 板等	特記事項
26 209-005 [5235-25-85]	単木	長岡京市 小倉神社	社寺	100~199	カシ	336		17	13.5	1	公園 道路	裸地	下部幹折れ	無	無	有良	無	無	無	2	無	無	無
26 209-006 [5235-35-05]	単木	長岡京市 天神一丁目	個人	100~199	カシ	360		20	21		建物群 道路	裸地 稚樹・ その他低木 生育	小枝枯損 下部幹折れ	無	無	有良	無	無	無	3	無	無	無
26 209-007 [5235-35-05]	単木	長岡京市 長岡天満宮	社寺	不明	カシ	303		18	21	5	樹林	裸地	無	無	無	有良	無	無	無	3	無	無	無
26 209-008 [5235-35-24]	単木	長岡京市 光明寺	社寺	伝承 500	カシ	388		13	12.4	1	樹林 建物群 道路	裸地 舗装	無	無	無	有良	無	無	無	3	天然記念物等(市 町村) 風致地区 ・緑地保全地区 等	解説板	無
26 209-009 [5235-35-25]	単木	長岡京市 角宮神社	社寺	不明	カシ	313		16	23	1	樹林	裸地	無	無	無	有良	無	無	無	2	無	無	無
26 209-010 [5235-35-25]	単木	長岡京市 赤根神社	社寺	不明	カシ	326		17	18	1	樹林 道 路	裸地 草地・ 地被類	無	無	無	有良	信仰対象あり	無	無	3	無	無	無
26 210-001 [5235-25-56]	単木	八幡市 神原	個人	100~199	カシ	308		18	15	1	建物群 道路	裸地	無	無	無	有良	無	無	無	2	無	無	定期的な下刈り ・清掃
26 210-002 [5235-25-56]	単木	八幡市 法園寺	社寺	100~199	カシ	465		23.5	24.3	1	建物群 道路	裸地	無	無	無	有良	無	無	無	2	無	無	無
26 210-003 [5235-25-48]	単木	八幡市 天満宮	社寺	100~199	カシ	401		22	17	1	建物群 道路	裸地	無	無	無	無良	無	無	無	2	無	無	無
26 210-004 [5235-25-48]	単木	八幡市 天満宮	社寺	100~199	カシ	331		14	8	1	建物群 道路	裸地	大枝枯損	無	無	無良	無	無	無	3	無	無	無
26 210-005 [5235-25-39]	単木	八幡市 石田神社	社寺	100~199	カシ	348		26.5	15	1	建物群 道路	草地・地被 類	無	無	無	有良	無	無	無	2	無	無	無
26 210-006 [5235-25-39]	単木	八幡市 善照寺	社寺	伝承 600	カシ	301		14	16.7	1	耕地 建物群 道路	裸地	異常なコブ あり	無	無	有良	無	無	無	3	無	無	無
26 210-007 [5235-25-28]	樹林 0.1 ha 実測:2本	八幡市 内神社	社寺	200~299	カシ カシ	312 331		19	17.8 18.5	1 1	耕地 道 路	裸地	無	無	無	有良	無	無	無	3	その他制度	無	無
26 210-008 [5235-25-37]	樹林 0.7 ha 実測:2本	八幡市 八幡神社	社寺	伝承 305	カシ カシ	300 392		20	19.4 18.7	1 1	耕地 建物群 道路	裸地	無	無	無	有良	信仰対象あり	不明	不明	2	無	解説板	無
26 210-009 [5235-25-16]	単木	八幡市 円福寺	社寺	100~199	カシ	363		25	20.9	1	樹林	裸地	無	無	無	有良	無	無	無	3	無	無	無
26 210-010 [5235-25-56]	樹林 18.25 ha 実測:18本	八幡市 八幡宮	社寺	伝承 700	カシ カシ カシ カシ	697 545 605 604	420	26	24 28.3 33 24	1 1 1 2	樹林	裸地	無	有	無	有良	信仰対象あり	無	有*	1	天然記念物等(都 道府県) 保安林 ・学術参考保護 等 その他制度	樹名板	定期的な下刈り ・清掃

コード番号 [3次メカコード]	区分	所在地、 通称名	所有者	推定樹齢 (年)	巨木測定値 樹種名	幹周 (cm)	主幹 (cm)	樹高 (m)	枝張 (m)	株 立 (本)	周囲 の 状況	根元 の 状況	欠損度	動物生息 鳥 獣	着生 植物	健全 度	信仰対象	独特の 呼称	故事 伝承	視 認 性	保護制度指定	解説 板等	特記事項
26 210-011 [5235-25-55]	単木	八幡市 奥ノ町	国	100~199	ナナ	405		22	25	1	建物群 道路	裸地	無	無	無	有良	無	無	無	2	無	無	無
26 303-001 [5235-25-84]	単木	大山崎町 小倉神社	社寺	伝承 600	ナナ	355		20	15	1	樹林	草地・地被 類 稚樹・そ 他低木生 育	無	無	無	有良	信仰対象あり	無	無	2	風致地区・緑地 保全地区等	無	保護棚設置
26 322-001 [5235-26-40]	単木	久御山町 佐山雙葉 神社	社寺	伝承 500	ナナ	525		30	29	1	樹林	裸地	無	無	無	有良	信仰対象あり	無	不明	2	無	無	無
26 342-001 [5235-16-81]	樹林 0.2 ha 実測:2本	田辺町 田辺柳倉 孫神社	社寺	200~299	ナナ	335		34	25.7	1	樹林 道 路	裸地	無	無	無	有良	無	無	無	2	その他制度	無	無
26 342-002 [5235-16-63]	樹林 0.2 ha 実測:3本	田辺町 飯岡岬野 神社	社寺	100~199	ナナ	320		26	14	1	樹林 道 路	稚樹・そ 他低木生 育	無	無	無	有良	信仰対象あり	無	無	2	その他制度	無	無
26 342-003 [5235-16-63]	単木	田辺町 飯岡	個人	伝承 500	ナナ	555		13.5	5	1	建物群	裸地	頭頂部幹折 れ 空洞あ り	無	無	有良	信仰対象あり	無	無	2	無	無	無
26 342-004 [5235-16-51]	単木	田辺町 多々羅	個人	100~199	ナナ	302		21	20	1	道路 水 面	ササその他 やぶ	無	無	無	良	無	無	無	2	無	無	無
26 342-005 [5235-15-38]	樹林 0.3 ha 実測:2本	田辺町 天王朱智 神社	社寺	不明	ナナ	303 380		27 25	21 14	1	樹林	裸地	無	無	無	良	無	無	無	3	その他制度	無	無
26 362-001 [5235-06-76]	単木	木津町 木津岡田 国神社	社寺	伝承 700	ナナ	300		15	8	1	樹林 建 物群	稚樹・そ 他低木生 育 ササその他 やぶ	大枝枯損	無	無	良	無	無	無	3	その他制度	無	無
26 362-002 [5235-06-85]	単木	木津町 橋本	社寺	不明	ナナ	380		11	1.5	2	建物群	裸地	大枝枯損	無	無	良	無	無	無	2	無	無	無
26 362-003 [5235-06-74]	単木	木津町 大里相衆 神社	社寺	不明	ナナ	370		27	23	1	樹林 建 物群	裸地	小枝枯損	無	無	有良	信仰対象あり	無	不明	2	その他制度	無	無
26 362-004 [5235-06-83]	単木	木津町 西吐師	個人	200~299	ナナ	322		23	13.7	1	建物群	裸地	異常なコブ あり	有	無	有良	無	無	無	1	無	無	無
26 362-005 [5235-06-86]	単木	木津町 御霊神社	社寺	不明	ナナ	330		28	18	1	樹林	草地・地被 類	無	無	無	有良	無	無	無	3	無	無	無
26 363-001 [5235-07-71]	単木	加茂町 尻枝	個人	300以上	ナナ	310		23	22	1	耕地	裸地	小枝枯損	無	無	有良	無	松右衛門 柿	無	1	無	無	無
26 363-002 [5235-07-81]	樹林 0.1 ha 実測:2本	加茂町 森八幡宮	社寺	100~199	ナナ	320		31	13.3	1	樹林 耕 地	裸地	無	無	無	有良	不明	不明	不明	2	無	無	無
26 363-003 [5235-16-09]	単木	加茂町 中森春日 神社	社寺	100~199	ナナ	305		20	13	1	建物群	裸地	無	無	無	良	無	無	無	3	無	無	無

コード番号 [3次元コード]	区分	所在地、 通称名	所有者	推定樹齢 (年)	巨木測定値 樹種名	幹周 (cm)	主幹 (cm)	樹高 (m)	枝張 (m)	株 立 (本)	周囲 の 状況	根元 の 状況	欠損度	動物生息 鳥 獣	着生 植物	健全 度	信仰対象	独特の 呼称	故事 伝承	視 認 性	保護制度指定	解説 板等	特記事項
26 363-004 [5235-16-08]	樹林 0.05 ha 実測:3本	加茂町 河原恵美 須神社	社寺	300以上	沢ノ 片	311		28	20.2	1	樹林	裸地	無	無	無	有良	無	無	無	2	無	無	無
26 363-005 [5235-16-29]	樹林 0.3 ha 実測:4本	加茂町 仏生寺海 住山寺	社寺	不明	沢ノ 片	580 380		12 24	20 17.7	1	樹林	草地・地被 類 ササその 他やぶ	無	無	無	有良	無	無	無	3	保安林・学術参 考保護等	無	無
26 363-006 [5235-16-29]	単木	加茂町 口畑	個人	伝承 400	沢ノ 片	380		16	12.5	1	建物群	草地・地被 類	無	無	無	有良	無	無	無	3	無	無	無
26 363-007 [5235-16-39]	単木	加茂町 奥畑八幡 宮	社寺	100~199	沢ノ 片	360		31	18	1	樹林 耕 地	裸地	無	無	無	無良	無	無	無	2	無	無	無
26 363-008 [5235-17-10]	樹林 0.1 ha 実測:4本	加茂町 井平尾春 日神社	社寺	不明	沢ノ 片	360 406		28 28	15.5 10	1	樹林 耕 地 建物 群 道路	裸地	無	無	無	有良	無	無	無	2	無	無	無
26 364-001 [5235-17-16]	単木	笠置町 西部有市	個人	300以上	沢ノ 片	520		40	16.6	1	建物群	裸地	無	不明	無	有良	信仰対象あり	無	不明	1	無	無	無
26 364-002 [5235-17-17]	樹林 0.2 ha 実測:3本	笠置町 東部有市	社寺	不明	沢ノ 片	420 350		40 40	13.6 16	1	樹林	草地・地被 類	無	不明	不明	有良	無	無	不明	1	無	無	無
26 364-003 [5235-17-05]	単木	笠置町 浜	個人	200~299	沢ノ 片	330		12	23	1	その他	舗装	無	無	無	有良	無	無	不明	1	無	無	無
26 365-001 [5235-17-93]	樹林 24 ha 実測:4本	和東町 鷲峰山	社寺	200~299	沢ノ 片	313		25	14	1	樹林	裸地	無	無	無	有良	無	無	無	3	天然記念物等(都 道府県,市町村)	無	定期的な下刈り ・清掃
26 365-002 [5235-17-95]	樹林 0.1 ha 実測:15本	和東町 湯船五ノ 瀬	社寺	伝承 530	沢ノ 片	428 496		35 40	12 20	1	樹林	裸地	無	無	無	有良	無	無	無	2	無	無	定期的な下刈り ・清掃
26 365-003 [5235-17-52]	単木	和東町 八坂神社	社寺	300以上	沢ノ 片	1300	1000	25	24	2	耕地 建物 群 道路	裸地	頭頂部幹折 れ	無	無	有良	信仰対象あり	ぎおんス ギ	不明	1	天然記念物等(都 道府県)	無	定期的な下刈り ・清掃
26 366-001 [5235-16-12]	単木	精華町 武内神社	社寺	不明	沢ノ 片	340		26	14	1	建物群 道路	裸地	下部幹折れ	無	無	無良	無	無	無	3	その他制度	無	無
26 366-002 [5235-16-14]	単木	精華町 祝園神社	社寺	不明	沢ノ 片	315		24	10.3	1	樹林	裸地	小枝枯損	無	無	無 不良:異 常落葉	不明	無	無	2	無	無	無
26 366-003 [5235-16-14]	単木	精華町 長楽寺	社寺	不明	沢ノ 片	355		16	3	1	建物群	裸地	大枝枯損	無	無	無良	無	無	無	2	無	無	無
26 366-004 [5235-16-04]	単木	精華町 常念寺	社寺	伝承 300	沢ノ 片	345		21	15.5	1	その他	裸地	無	無	無	有良	無	無	無	2	無	無	無
26 366-005 [5235-16-03]	単木	精華町 来迎寺	社寺	伝承 400	沢ノ 片	460		19	20.5	1	建物群	裸地	無	無	無	有良	無	無	無	2	無	無	無
26 367-001 [5235-17-19]	単木	南山城村 南大河原	社寺	300以上	沢ノ 片	540		30	21	1	樹林 建物 群	草地・地被 類	無	無	無	有良	信仰対象あり	無	無	2	無	無	無

コード番号 [3次メッシュコード]	区分	所在地、 通称名	所有者	推定樹齢 (年)	巨木測定値 樹種名	幹周 (cm)	主幹 (cm)	樹高 (m)	枝張 (m)	株立 (本)	周囲 の 状況	根元 の 状況	欠損度	動物生息 鳥 獣	養生 植物	健全 度	信仰対象	独特の 呼称	故事 伝承	視認 性	保護制度指定	解説 板等	特記事項
26 367-002 [5236-10-50]	単木	南山城村 野殿六所 神社	社寺	300以上	ナギ	546		23	15.6	1	樹林	裸地	無	無	無	有良	信仰対象あり	無	無	2	保安林・学術参 考保護等 その他 制度	無	無
26 367-003 [5236-10-50]	単木	南山城村 野殿	社寺	300以上	ヒノキ	530	290	20	12.2	2	耕地 道 路	ササその他 やぶ	無	無	無	良	無	無	無	1	無	無	無
26 381-001 [5235-55-51]	樹林 0.5 ha 実測:3本	京北町 細野	個人	200~299	ナギ	310		45	11.5	1	樹林	草地・地被 類 雑樹・そ の他低木生 育	無	無	無	良	無	無	無	3	保安林・学術参 考保護等	無	無
26 381-002 [5235-65-36]	樹林 0.25 ha 実測:3本	京北町 春日神社	社寺	200~299	ナギ	375		47	16.2	1	樹林 道 路	ササその他 やぶ	無	無	無	良	不明	不明	不明	2	その他制度	石標	無
26 381-003 [5235-65-36]	単木	京北町 井戸	その他 公有	不明	ナギ	380		33	15	1	建物群 道路 水 面	ササその他 やぶ	無	無	無	有良	無	無	無	1	無	無	無
26 381-004 [5235-65-35]	単木	京北町 井戸常照 皇寺	社寺	不明	シラビソ	500		7	14.2	1	樹林	裸地	空洞あり	無	無	有 不良:一 部枯損	無	無	無	3	天然記念物等(国)	石標	保護棚設置 支柱 設置 定期的な下 刈り・清掃
26 381-005 [5235-55-80]	単木	京北町 周山慈眼 禪寺	社寺	300以上	ナギ	368		20	22	1	樹林	草地・地被 類	無	無	無	良	無	無	無	1	保安林・学術参 考保護等	無	無
26 381-006 [5235-65-00]	単木	京北町 五本松正 法寺	社寺	200~299	ナギ	416		18	18.5	1	樹林 耕 地 建物 群 道路	舗装	無	無	無	有良	無	無	無	2	無	無	無
26 381-007 [5235-64-18]	樹林 0.5 ha 実測:3本	京北町 矢代中日 吉神社	社寺	不明	ナギ	370		24	21	1	樹林	草地・地被 類	無	無	無	有良	無	無	無	3	無	無	無
26 381-008 [5235-64-48]	単木	京北町 田貫白山 神社	社寺	300以上	クワカサ	790		18	27.5	1	樹林	草地・地被 類	空洞あり	無	無	有良	無	無	無	2	無	無	無
26 381-009 [5235-65-31]	単木	京北町 上中八幡 宮社	社寺	不明	ナギ	608		25	22	1	その他	裸地	大枝枯損	無	無	無良	信仰対象あり	大杉	無	1	その他制度	石標	無
26 382-001 [5235-74-34]	単木	美山町 静原光照 寺	社寺	不明	ナギ	495		36	21	1	樹林	草地・地被 類	無	無	無	有良	不明	無	無	2	無	無	無
26 382-002 [5235-74-27]	単木	美山町 野添明見 宮	社寺	200~299	ナギ	382		30	16.6	1	樹林 建 物群	裸地	無	無	無	良	不明	不明	不明	2	不明	無	無
26 382-003 [5235-64-95]	単木	美山町 宮脇通相 神社	社寺	300以上	ナギ	400		20	13.6	1	耕地 建 物群 道 路	草地・地被 類	空洞あり	無	無	無 不良:一 部枯損	無	無	無	1	無	無	無
26 382-004 [5235-74-74]	樹林 0.25 ha 実測:3本	美山町 鶴ヶ岡諏 訪神社	社寺	300以上	ナギ ナギ ナギ	653 430 402		25.9 39 35	12.5 16 16	1	樹林	裸地	無	無	無	有良	無	無	無	2	無	解説板	無

コード番号 [3次メッシュト]	区分	所在地、 通称名	所有者	推定樹齢 (年)	巨木測定値 樹種名	幹周 (cm)	主幹 (cm)	樹高 (m)	枝張 (m)	株立 (本)	周囲の 状況	根元の 状況	欠損度	動物生息 鳥 獣	着生 植物	健全度	信仰対象	独特の 呼称	故事 伝承	視認性	保護制度指定	解説 板等	特記事項
26 382-005 [5335-04-15]	単木	美山町 福居八坂 神社	社寺	200~299	対*	363		26.9	10.5	1	樹林	草地・地被 類	無	無	無	有良	無	無	無	2	無	無	無
26 382-006 [5235-74-84]	樹林 0.8 ha 実測:2本	美山町 豊郷カッ ラ谷	その他 公有	200~299	対* 対*	343 373		26.6 28.5	17 16.3	1 1	樹林 耕 地	草地・地被 類	無	無	無	有良	不明	不明	不明	2	無	無	無
26 382-007 [5235-74-93]	単木	美山町 豊郷鈴波 神社	社寺	300以上	対*	510		30.1	19.5	1	樹林	裸地	無	無	無	有良	信仰対象あり	無	無	2	その他制度	無	無
26 382-008 [5335-04-02]	樹林 0.25 ha 実測:5本	美山町 豊郷八坂 神社	社寺	300以上	対* 対*	400 382		43.7 34.5	14.8 15.5	1 1	樹林	裸地	枯損木や あり	無	無	有良	無	無	無	1	その他制度	無	無
26 382-009 [5235-74-31]	単木	美山町 大野林昌 寺	社寺	300以上	ミ	435		27.4	15.9	1	建物群	裸地	頭頂部幹折 れ	無	無	有良	無	無	無	1	無	無	無
26 382-010 []	樹林 0.7 ha 実測:2本	美山町 大野	不明	300以上	対* 対*	403 354		31.6 30	11.5 11	1 1	樹林	ササその他 やぶ	無	無	無	無良	信仰対象あり	無	無	2	無	無	保護制度設置
26 382-011 [5235-74-30]	単木	美山町 三奎	法人等	200~299	対*	430		23.6	14	1	樹林	草地・地被 類	小枝枯損	無	無	有不良:一 部枯損	無	無	無	2	無	無	無
26 382-012 [5235-74-40]	樹林 0.3 ha 実測:3本	美山町 三奎宮原 神社	社寺	300以上	対* 対* 対*	420 377 430		29.2 29.2 37.7	15 13.8 13.3	1 1 1	樹林	裸地	無	無	無	有良	無	無	無	1	保安林・学術参 考保護等 その他 制度	無	無
26 382-013 [5235-74-30]	樹林 0.25 ha 実測:2本	美山町 三奎大川 神社	社寺	300以上	対* 対*	397 510		30.6 18.7	15.8 11	1 1	耕地	裸地	無	無	無	有良	無	無	無	1	無	無	無
26 382-014 [5235-73-27]	単木	美山町 豊原	不明	300以上	ワ*	550		17.4	21	1	道路	ササその他 やぶ	無	無	無	有良	信仰対象あり	無	無	2	無	無	無
26 382-015 [5235-73-27]	単木	美山町 豊原	不明	300以上	ワ*	780		6	10	1	道路	ササその他 やぶ	下部幹折れ	無	無	有良	信仰対象あり	無	無	2	無	無	無
26 382-016 [5235-73-28]	樹林 0.1 ha 実測:2本	美山町 豊原大原 神社	社寺	300以上	対* 対*	440 370		34.5 35	14.5 9.3	1 1	樹林	草地・地被 類	無	無	無	無良	無	無	無	2	その他制度	無	無
26 382-017 [5235-73-18]	樹林 0.25 ha 実測:2本	美山町 向山	社寺	300以上	対*	467		31.6	12.8	1	樹林	草地・地被 類	無	無	無	無良	信仰対象あり	無	無	2	無	無	無
26 382-018 [5235-75-70]	樹林 0.1 ha 実測:3本	美山町 北稲荷神 社	社寺	200~299	ワ* 対* 対*	503 350 440		26 30 30	22 12.5 16	1 1 1	樹林	ササその他 やぶ	無	無	無	有良	不明	不明	不明	2	その他制度	解説板	無
26 382-019 [5235-75-70]	樹林 1 ha 実測:8本	美山町 北八幡宮	社寺	200~299	対* 対* 対*	500 362 465		45 40 44	16 12 8.7	1 1 1	樹林	ササその他 やぶ	無	無	無	無良	不明	不明	不明	2	その他制度	無	無

コード番号 [3次のコード]	区分	所在地、 通称名	所有者	推定樹齢 (年)	巨木測定値 樹種名	幹周 (cm)	主幹 (cm)	樹高 (m)	枝張 (m)	株立 (本)	周囲 の 状況	根元 の 状況	欠損度	動物生息 鳥 獣	着生 植物	健全 度	信仰対象	独特の 呼称	故事 伝承	視 認 性	保護制度指定	解説 板等	特記事項
26 382-020 [5235-75-81]	樹林 0.05 ha 実測:2本	美山町 下八幡宮	社寺	200~299	杉* 杉*	370 318		27 32	21 14	1 1	樹林	裸地	無	無	無	不良:一 部枯損	信仰対象あり	不明	不明	2	無	無	無
26 382-021 [5335-05-02]	単木	美山町 知見正法 寺	社寺	100~199	イヨウ	403		30	19.3	1	樹林	裸地	無	無	無	有良	無	無	無	1	無	無	無
26 382-022	樹林 実測:8本	美山町 宮	社寺	300以上	イソハ	[5335-05-11]			0.5	ha	知見八幡		杉*	429	48	15.1	1		あり				
26 382-023 [5335-05-11]	単木	美山町 知見本妙 寺	社寺	100~199	イヨウ	376		32	20.4	1	樹林	裸地	無	無	無	有良	無	無	無	3	無	無	無
26 382-024 [5235-75-83]	樹林 0.01 ha 実測:2本	美山町 江和稲荷 神社	社寺	不明	杉* イソハ	335 610		30	16.8 20	1 28.6	樹林 耕 地 道路	裸地	無	無	無	有良	無	無	無	2	無	無	無
26 382-025 [5235-76-71]	樹林 4.200 ha 推定:500本	美山町 芦生	国	不明	スズナ カラ カラ 杉*	535 995 990 471		37 38 40 20	29 29 29 12	1 1 1 1	樹林	ササその他 やぶ	無	無	無	有良	無	無	無	3	都市公園	無	無
26 401-001 [5235-53-27]	樹林 3.5 ha 実測:3本	園部町 園部城跡	都道府 県	伝承 700	杉* イヨウ	388 378		32	10 18.3	1 1	公園 建 物群	裸地	無	無	無	無良	無	無	無	1	無	樹名板	無
26 401-002 [5235-53-28]	単木	園部町 南陽寺	社寺	不明	カ	347		17	19.5	1	樹林 建 物群 そ の他	裸地	無	無	無	有良	不明	不明	不明	2	無	無	定期的な下刈り ・清掃
26 401-003 [5235-53-27]	単木	園部町 河原観音 堂	市町村	伝承 500	カ	435		7	12.2	1	建物群 道路	草地・地被 類	空洞あり	無	無	無	不良:そ の他	信仰対象あり	おおぎ(有* 大木)	3	無	無	無
26 401-004 [5235-43-94]	樹林 30 ha 実測:2本	園部町 竹井摩気 神社	社寺	300以上	杉* 杉*	610 758		38 40	25 20	1 1	樹林	草地・地被 類 雑樹・そ の他低木生 育	無	無	無	有良	無	天狗スギ	有*	3	保安林・学術参 考保護等 その他 制度	無	無
26 401-005 [5235-43-72]	樹林 0.1 ha 実測:3本	園部町 天引八幡 神社	社寺	不明	カ	797		30	25.8	1	公園 耕 地 道路	草地・地被 類	無	無	無	有良	不明	不明	不明	1	不明	無	無
26 401-006 [5235-53-14]	樹林 0.2 ha 実測:2本	園部町 仁江蛭子 神社	社寺	200~299	カ	436		8	10	1	公園 建 物群 道 路	草地・地被 類	無	無	無	不良:そ の他	無	無	有*	3	無	無	無
26 401-007 [5235-43-97]	単木	園部町 口人吉備 神社	社寺	200~299	杉*	635		29	21.3	1	耕地	裸地	無	無	無	無良	不明	不明	不明	1	不明	無	無
26 401-008 [5235-43-97]	単木	園部町 口人	個人	200~299	杉*	486		17	18	1	耕地	ササその他 やぶ	頭頂部幹折 れ 空洞あ り	無	無	有良	不明	一本杉	有*	1	不明	無	無

コード番号 [3次メカド]	区分	所在地、 通称名	所有者	推定樹齢 (年)	巨木測定値 樹種名	幹周 (cm)	主幹 (cm)	樹高 (m)	枝張 (m)	株立 (本)	周囲 の 状況	根元 の 状況	欠損度	動物生息 鳥 獣	着生 植物	健全 度	信仰対象	独特の 呼称	故事 伝承	視 認 性	保護制度指定	解説 板等	特記事項
26 401-009 [5235-43-67]	樹林 0.2 ha 実測:3本	園部町 南大谷蔵 田神社	社寺	不明	加ガ杉	326		22	16.8	1	樹林 耕 地	草地・地被 類 ササそ の他やぶ	無	無	無	有良	信仰対象あり	不明	不明	3 不明	無	無	
26 401-010 [5235-43-74]	単木	園部町 南八田御 霊神社 春日大明 神	社寺	不明	汚ガ	600		26	22.1	1	樹林 公 園 建 物 群 道 路	草地・地被 類	空洞あり	無	無	有良	信仰対象あり	不明	不明	3 不明	無	無	
26 401-011 [5235-53-49]	単木	園部町 千巻朝倉 神社	社寺	300以上	杉*	900		30	20	1	樹林	裸地	無	無	無	有良	信仰対象あり	大杉	不明	1 天然記念物等(都 道府県)	解説板	無	
26 401-012 [5235-54-40]	単木	園部町 高屋春日 神社	社寺	不明	加ガ片	357		16	15.7	1	耕地	ササその他 やぶ	空洞あり	無	無	無良	信仰対象あり	不明	不明	3 無	無	無	
26 402-001 [5235-54-27]	樹林 0.12 ha 実測:2本	八木町 神吉日吉 神社	社寺	300以上	杉* 汚ガ	540 407		34 25	20.7 13.5	1 1	樹林	裸地 草地・ 地被類	無	無	無	有良	信仰対象あり	神吉の宮 スギ	不明	2 無	無	無	
26 402-002 [5235-54-27]	樹林 0.09 ha 実測:3本	八木町 神吉八幡 神社	社寺	不明	汚ガ	450		13	11	1	樹林	裸地 草地・ 地被類	無	無	無	有良	信仰対象あり	無	不明	3 無	無	無	
26 402-003 [5235-44-74]	単木	八木町	個人	300以上	ケヤ	364		22	25	1	建物群 道路	裸地	大枝枯損	無	無	無良	無	無	無	2 無	無	無	枯損部の削除、 枝下ろし
26 402-004 [5235-44-84]	単木	八木町 釈迦堂	不明	不明	汚ガ	410		20	12	1	建物群 道路	裸地	頭頂部幹折 れ	無	無	有良	無	無	無	2 無	無	無	
26 402-005 [5235-44-84]	単木	八木町 八幡神社	社寺	不明	ケヤ	505		23	25	1	建物群 道路	裸地	小枝枯損	無	無	有良	無	無	無	1 無	無	無	
26 402-006 [5235-44-83]	単木	八木町 黒住教会	不明	不明	ケヤ	440		23	23	1	公園 道 路	裸地 舗装	無	無	無	有良	無	無	無	1 無	無	無	
26 402-007 [5235-44-72]	樹林 0.5 ha 実測:2本	八木町 春日神社	社寺	300以上	仔ガシ	440	240	18.5	22.5	2	樹林	草地・地被 類 稚樹・そ の他低木生 育	無	無	無	有良	信仰対象あり	無	無	3 無	無	無	
26 403-001 [5235-53-74]	樹林 0.12 ha 実測:2本	丹波町 導観稲荷 神社	社寺	不明	杉*	720		40	23	1	樹林 道 路	裸地	無	無	無	有良	信仰対象あり	源水の杉	無	2 無	無	無	
26 403-002 [5235-53-72]	単木	丹波町 塩田岩山 神社	社寺	不明	杉*	590		38	21	1	樹林 道 路	裸地 ササそ の他やぶ	下部幹折れ	無	無	有良	信仰対象あり	無	無	2 無	無	無	
26 403-003 [5235-63-02]	単木	丹波町 豊田	不明	不明	汚ガ	310		15	12	1	道路 そ の他	裸地	無	無	無	有良	無	無	無	2 無	無	無	
26 403-004 [5235-63-23]	単木	丹波町 富田	不明	不明	ケヤ	310		23	21.5	1	建物群 道路	草地・地被 類 舗装	下部幹折れ	無	無	有良	無	無	無	2 無	無	無	

コード番号 【3次元コード】	区分	所在地, 通称名	所有者	推定樹齢 (年)	巨木測定値 樹種名	幹周 (cm)	主幹 (cm)	樹高 (m)	枝張 (m)	株 立 (本)	周囲 の 状況	根元 の 状況	欠損度	動物生息 鳥 獣	着生 植物	健全 度	信仰対象	独特の 呼称	故事 伝承	視 認 性	保護制度指定	解説 板等	特記事項
26 403-005 [5235-63-12]	樹林 0.2 ha 実測:3本	丹波町 豊田九手 神社	社寺	不明	ナ	330		25	13.1	1	樹林 建 物群 道 路	裸地	無	無	無	有良	信仰対象あり	無	無	2	無	無	保護樹設置
26 403-006 [5235-53-71]	単木	丹波町 安井浄光 寺	社寺	不明	イ	545	335	22	15	2	樹林 建 物群	裸地	大枝枯損	無	無	有良	無	無	無	2	無	無	無
26 404-001 [5235-54-82]	単木	日吉町 中世木大 山祇神社	社寺	不明	ミ	375		33	19	1	樹林	裸地	小枝枯損	無	無	有良	信仰対象あり	無	無	2	無	無	無
26 404-002 [5235-54-81]	樹林 0.07 ha 実測:2本	日吉町 木住笛吹 神社	社寺	不明	ナ	635		45	21.8	1	樹林 道 路	裸地	無	無	無	良	信仰対象あり	無	無	2	無	無	無
26 404-003 [5235-53-87]	単木	日吉町 志波眞神 社	社寺	不明	ナ	424		34	16	1	樹林	裸地	無	無	無	有良	無	無	無	2	無	無	無
26 405-001 [5235-63-00]	単木	瑞穂町 橋瓜二ノ 宮神社	社寺	不明	ナ	450		30	14	1	樹林	雑樹・その 他低木生 育	下部幹折れ	無	無	有良	信仰対象あり	無	無	1	無	無	無
26 405-002 [5235-63-50]	並木 150 m 実測:8本	瑞穂町 眞美八幡 宮	社寺	不明	ナ	570		42	23	1	樹林	裸地 雑樹・ その他低木 生育	無	無	無	有良	信仰対象あり	無	無	2	無	無	無
26 405-003 [5235-62-25]	単木	瑞穂町 上久保 長楽寺	社寺	不明	ナ	315		17	14	1	樹林 建 物群	雑樹・その 他低木生 育	無	無	無	有良	無	無	無	2	無	無	無
26 405-004 [5235-62-08]	単木	瑞穂町 井尻日吉 神社	社寺	不明	ナ	425		30	18.2	1	樹林 道 路 水面	舗装	無	無	無	有良	信仰対象あり	無	無	2	無	無	無
26 406-001 [5235-73-77]	単木	和知町 仏主	不明	不明	ナ	735		11	22	1	樹林	草地・地被 類 雑樹・ その他低木 生育	小枝枯損	無	無	有良	信仰対象あり	七色の木	不明	3	天然記念物等(市 町村)保安林・ 学術参考保護等	解説板 その他	無
26 406-002 [5235-73-87]	単木	和知町 仏主(荒 神)	社寺	99以下	イ	346		29	16.9	1	樹林	草地・地被 類	無	無	無	有良	無	無	無	2	無	無	無
26 406-003 [5235-73-64]	単木	和知町 細谷阿上 三所神社	社寺	不明	ナ	417		32	15.2	1	樹林	草地・地被 類 雑樹・ その他低木 生育	無	無	無	良	無	無	無	2	無	無	無
26 406-004 [5235-73-64]	単木	和知町 細谷	個人	不明	ナ	430		13	19	1	道路	草地・地被 類	下部幹折れ	無	無	有良	無	無	無	2	天然記念物等(市 町村)	無	無
26 406-005 [5235-73-64]	単木	和知町 下栗野大 御堂	その他 公有	300以上	ウラノガシ	395		9	14.5	1	樹林	草地・地被 類	無	無	無	有良	無	無	無	2	無	無	無

コード番号 [3次マッシュコード]	区分	所在地, 通称名	所有者	推定樹齢 (年)	巨木測定値 樹種名	幹周 (cm)	主幹 (cm)	樹高 (m)	枝張 (m)	株立 (本)	周囲 の 状況	根元 の 状況	欠損度	動物生態 鳥 獣	着生 植物	健全 度	信仰対象	独特の 呼称	故事 伝承	視 認 性	保護制度指定	解説 板等	特記事項
26 406-006 [5235-73-54]	樹林 0.3 ha 実測:5本	和知町 下栗野阿 上三所神 社	社寺	不明	杉*	378		30	19	1	樹林	裸地	無	無	無	良	信仰対象あり	無	無	2	無	無	無
26 406-007 [5235-73-15]	樹林 0.06 ha 実測:2本	和知町 大迫祥雲 寺	社寺	300以上	ヒメ	415		36	18	1	樹林	裸地	無	無	無	有 不良:そ の他	信仰対象あり	無	有*	1	無	無	無
26 406-008 [5235-73-46]	樹林 0.2 ha 実測:5本	和知町 乙見熊野 神社	社寺	不明	杉*	505		32	20	1	樹林	裸地	無	無	無	有 良	信仰対象あり	無	無	2	無	無	無
26 406-009 [5235-73-12]	樹林 0.2 ha 実測:3本	和知町 本庄阿上 三所神社	社寺	不明	仔竹シ	440		20	21.6	1	樹林	裸地 雑樹・ その他低木 生育	無	不明	不明	有 良	信仰対象あり	無	無	2	無	無	無
26 406-010 [5235-73-21]	樹林 0.08 ha 実測:4本	和知町 坂原阿上 三所神社	社寺	不明	竹*	670		19	19.4	1	樹林	裸地 草地・ 地被類	無	無	無	有 良	信仰対象あり	無	無	2	無	無	無
26 421-001 [5235-62-93]	単木	三和町 大原	社寺	伝承 700	杉*	660		24.8	22.6	1	樹林	草地・地被 類 雑樹・そ の他低木生 育	大枝枯損 小枝枯損	無	無	有 良	信仰対象あり	大原の大 スギ	有*	3	無	解説板	無
26 421-002 [5235-62-80]	単木	三和町 軒常楽寺	社寺	不明	竹*	350		17.6	11	1	建物群 道路	裸地	無	無	無	無 良	無	無	無	2	無	無	無
26 421-003 [5235-61-26]	単木	三和町 西松天満 神社	社寺	300以上	杉*	482		36	14.9	1	樹林 道 路	裸地	無	無	無	無 良	信仰対象あり	無	無	2	無	無	無
26 421-004 [5235-61-19]	単木	三和町 苑原下露 水満宮	不明	不明	杉	485		23	20.3	1	樹林	裸地	無	無	無	無 良	不明	無	無	3	保安林・学術参 考保護等	無	無
26 421-005 [5235-62-30]	単木	三和町 苑原下梅 田神社	社寺	不明	仔竹	300		20.8	17.3	1	水面	舗装	無	無	無	有 良	無	無	無	2	無	無	無
26 422-001 [5235-70-60]	単木	夜久野町 千原大歳 神社	社寺	300以上	仔竹	350		18	20.6	1	樹林	裸地	頭頂部障害折 れ	無	無	有 良	無	無	無	2	無	無	無
26 422-002 [5335-00-30]	樹林 0.04 ha 実測:2本	夜久野町 柿本観音 堂	その他 公有	200~299	竹*片	450		23	28	1	樹林 道 路	裸地	無	無	無	有 良	無	無	無	2	無	無	無
26 422-003 [5335-00-10]	単木	夜久野町 桑村大年 神社	社寺	不明	仔竹	535		28	27	1	樹林	裸地 舗装	大枝枯損	無	無	有 良	無	無	無	2	無	無	無
26 422-004 [5334-07-58]	樹林 0.1 ha 実測:2本	夜久野町 宮垣天満 社	社寺	不明	仔竹	575		31	20.4	1	樹林	裸地	無	無	無	有 良	信仰対象あり	無	無	2	無	無	無

コード番号 [3次元コード]	区分	所在地、 通称名	所有者	推定樹齢 (年)	巨木測定値 樹種名	幹周 (cm)	主幹 (cm)	樹高 (m)	枝張 (m)	株立 (本)	周囲の 状況	根元の 状況	欠損度	動物生息 鳥 獣	着生 植物	健全 度	信仰対象	独特の 呼称	故事 伝承	視 認性	保護制度指定	解説 板等	特記事項
26 441-001 [5335-10-39]	樹林 5 ha 推定:4本	大江町 鬼取稲荷	市町村	300以上	ヒメ ブナ	330 310		20.8 23	20.4 20	1 1	樹林 道 路	ササその他 やぶ	無	不明	不明	有 良	無	無	無	3	無	無	無
26 441-002 [5335-11-31]	単木	大江町 仏性寺如来院	社寺	100~199	クヌ	305		13.6	10	1	樹林	裸地	大枝枯損	無	無	有 良	無	無	無	2	無	無	無
26 441-003 [5335-11-12]	樹林 10 ha 推定:20本	大江町 内宮皇太 神社	社寺	300以上	クヌ クヌ クヌ	400 540 430 690		25 31.4 18.7	14.5 17.5 14.2	1 1 1	樹林	草地・地被 類 雑樹・そ の他低木生 育	無	不明	不明	有 良	信仰対象あり	龍灯杉	有*	2	無	無	無
26 441-004 [5335-01-92]	単木	大江町 二俣の不動	その他 公有	不明	クヌ	420		38	13	1	樹林	裸地	無	無	無	有 良	信仰対象あり	無	無	1	無	無	無
26 441-005 [5335-01-92]	単木	大江町 二俣猿田 彦神社	社寺	不明	クヌ	328		24	12.4	1	樹林	草地・地被 類 雑樹・そ の他低木生 育	無	無	無	有 良	無	無	無	3	無	無	無
26 441-006 [5335-01-82]	樹林 0.1 ha 実測:7本	大江町 二俣八幡 神社	社寺	不明	クヌ クヌ	410 340		27.7 18	15 17	1 1	樹林	裸地	無	無	無	有 良	信仰対象あり	無	無	2	無	無	無
26 441-007 [5335-01-72]	樹林 6 ha 推定:10本	大江町 天田内豊 受神社	社寺	不明	ヒメ クヌ	350 485		29 25	12.4 10	1 1	樹林	裸地 草地・ 地被類 雑樹 ・その他低 木生育	無	無	無	有 良	信仰対象あり	無	不明	2	無	無	無
26 441-008 [5335-01-72]	樹林 0.06 ha 実測:2本	大江町 天田内二 宮神社	社寺	100~199	クヌ	390		22.5	14.6	1	樹林 建 物群	裸地	無	無	無	有 良	信仰対象あり	無	無	2	無	無	無
26 441-009 [5335-00-69]	樹林 0.06 ha 実測:2本	大江町 小原田	個人	100~199	クヌ クヌ	379 345		19 15	27.7 21.2	1 1	樹林 道 路	草地・地被 類 雑樹・そ の他低木生 育	無	無	無	有 良	無	無	無	2	無	無	無
26 441-010 [5335-01-21]	単木	大江町 森野波美 神社	社寺	不明	クヌ	330		35	14.2	1	樹林	裸地	無	無	無	有 良	不明	無	無	2	無	無	無
26 441-011 [5335-01-52]	単木	大江町 千原小田 岡神社	社寺	不明	ヒメ	313		27.6	12.2	1	樹林	裸地	無	無	無	無 良	信仰対象あり	無	無	2	無	無	無
26 441-012 [5335-01-95]	単木	大江町 三河	個人	100~199	クヌ	310		13.7	7	1	道路	裸地	大枝枯損	無	無	有 良	無	無	無	1	無	無	無
26 441-013 [5335-01-74]	単木	大江町 五日市十 倉神社	社寺	200~299	クヌ	393		40	29	1	樹林	草地・地被 類	無	無	無	有 良	無	無	無	2	無	無	無
26 441-014 [5335-01-73]	単木	大江町 北一小区 阿良須神 社	社寺	300以上	クヌ	538		45	20.3	1	樹林 道 路	裸地	無	無	無	無 良	信仰対象あり	無	無	2	無	無	無

コード番号 [3次マッシュコード]	区分	所在地、 通称名	所有者	推定樹齢 (年)	巨木測定値 樹種名	幹周 (cm)	主幹 (cm)	樹高 (m)	枝張 (m)	株立 (本)	周囲 の 状況	根元 の 状況	欠損度	動物生息 鳥 獣	着生 植物	健全 度	信仰対象	独特の 呼称	故事 伝承	視 認 性	保護制度指定	解説 板等	特記事項
26 441-015 [5335-01-62]	単木	大江町 大江高杖	都道府 県	99以下	杉	300		17	13.6	1	公園 道 路	裸地	無	無	無	有 良	無	無	無	2	無	無	無
26 461-001 [5335-10-54]	単木	加悦町 大田和満	その他 公有	300以上	カキ	430	250	9.7	13	2	樹林	草地・地被 類	無	無	無	有 良	無	無	無	3	無	無	保護棚設置 薬剤 散布・施肥 定期 的な下刈り・清 掃
26 461-002 [5335-20-08]	単木	加悦町 明石	その他 公有	300以上	スズイ	620		18	21	1	その他	草地・地被 類 雑樹・そ の他低木生 育	無	無	無	有 良	無	無	無	2	その他制度	解説板	無
26 461-003 [5335-20-07]	単木	加悦町 真所一 念寺	社寺	200~299	クス	377		20	20.4	1	建物群	裸地	無	無	無	有 良	無	無	無	1	無	無	定期的な下刈り ・清掃
26 461-004 [5335-10-95]	樹林 0.01 ha 実測:4本	加悦町 加悦奥荒 神社	不明	300以上	スズイ	530		14	22	1	樹林	雑樹・そ の他低木生 育	無	無	無	有 不良:一 部枯損	無	無	無	2	無	無	無
26 461-005 [5335-10-96]	単木	加悦町 加悦奥七 谷神社	社寺	200~299	シカ	350		24	18.5	1	樹林 耕 地	裸地	無	無	無	有 良	無	無	無	1	無	無	定期的な下刈り ・清掃
26 461-006 [5335-10-98]	樹林 0.1 ha 実測:3本	加悦町 温江小虫 神社	社寺	200~299	スズイ	580		13	11.6	1	建物群 道路	雑樹・そ の他低木生 育	無	無	無	有 良	無	無	無	2	その他制度	解説板	無
26 461-007 [5335-10-76]	単木	加悦町 滝施薬寺	社寺	100~199	クス	390		17	13.3	1	樹林 建 物群	裸地	空洞あり	無	無	有 良	無	無	無	3	無	無	定期的な下刈り ・清掃
26 461-008 [5335-10-66]	樹林 0.8 ha 実測:2本	加悦町 与謝芝神 社	社寺	300以上	スズイ	480		14	14.6	1	樹林	裸地	無	無	無	有 良	無	無	無	3	その他制度	解説板	定期的な下刈り ・清掃
26 461-009 [5335-10-56]	樹林 0.01 ha 実測:2本	加悦町 与謝下宮 神社	社寺	200~299	クス	520		20	19.7	1	耕地	草地・地被 類	枯損木や あり	無	無	有 不良:そ の他	無	無	無	2	無	無	無
26 462-001 [5335-21-83]	樹林 1 ha 実測:6本	岩滝町 板列八幡 宮	社寺	300以上	クス シカ	535 400		32 18	15 15	1	樹林	草地・地被 類	枯損木や あり	無	無	有 良	信仰対象あり	無	無	2	無	無	無
26 462-002 [5335-21-60]	単木	岩滝町 石田	その他 公有	300以上	スズイ	580		23	19	1	樹林	草地・地被 類 雑樹・そ の他低木生 育	無	無	無	有 良	無	無	無	3	無	無	無
26 463-001 [5335-41-89]	単木	伊根町 長延 地 蔵	不明	不明	スズイ	730		15	16.7	1	道路	草地・地被 類	空洞あり	無	無	有 良	信仰対象あり	不明	不明	1	無	無	無
26 463-002 [5335-42-70]	樹林 0.3 ha 実測:6本	伊根町 宇良神社	社寺	300以上	クス カガク	340 390		25 31	16.7 17	1	公園	裸地 草地・ 地被類	無	無	無	有 良	無	無	無	1	無	無	無

コード番号 【3次元コード】	区分	所在地 通称名	所有者	推定樹齢 (年)	巨木測定値 樹種名	幹周 (cm)	主幹 (cm)	樹高 (m)	枝張 (m)	株立 (本)	周囲 の 状況	根元 の 状況	欠損度	動物生息 鳥 獣	着生 植物	健全度	信仰対象	独特の 呼称	故事 伝承	視認性	保護制度指定	解説 板等	特記事項
26 463-003 [5335-41-66]	単木	伊根町 寺嶺	不明	不明	ナツ	830	27	26.2	1	樹林	裸地	無	無	無	有良	無	信仰対象あり	乳の木	無	3	無	無	無
26 464-001 [5335-21-30]	単木	野田川町 石川神宮 寺	社寺	伝承 800	ナツ	410	27	10	1	樹林 建物群	裸地	無	無	無	有良	無	無	不明	不明	2	天然記念物等(都 道府県)	解説板	定期的な下刈り ・清掃
26 481-001 [5335-30-23]	単木	峰山町 新治広桂 神社	社寺	100~199	ナツ	300	28	10.1	1	樹林	裸地	無	無	無	無良	無	信仰対象あり	無	無	2	無	無	無
26 481-002 [5335-30-02]	樹林 1 ha 実測:2本	峰山町 久次比沼 麻奈為神 社	社寺	100~199	ナツ	350	30	11	1	樹林	裸地	無	無	無	無良	無	無	無	無	2	無	無	無
26 481-003 [5335-30-35]	樹林 0.1 ha 実測:2本	峰山町 菅常泉寺	社寺	200~299	ナツ	326	28	15	1	樹林	草地・地被 類	無	無	無	無良	無	無	無	無	2	無	無	無
26 481-004 [5335-30-25]	単木	峰山町 菅久津方 神社	社寺	100~199	ナツ	360	18	24.5	1	樹林 耕地 水面	ササその他 やぶ	無	無	無	有良	無	無	無	2	不明	無	保護棚設置	
26 481-005 [5335-30-54]	樹林 15 ha 推定:5本	峰山町 吉原権現 山	その他 公有	200~299	ナツ	470	35	16	1	樹林	雑樹・その他 低木生育 ササその他 やぶ	無	無	無	無良	無	無	無	3	保安林・学術参 考保護等 その他 制度	無	無	
26 482-001 [5335-31-11]	樹林 0.2 ha 実測:9本	大宮町 延利高森 神社	社寺	300以上	ナツ	505	12	20	1	樹林 耕地	草地・地被 類	無	無	無	有良	不明	無	無	3	無	無	無	
26 482-002 [5335-20-69]	単木	大宮町 三重江戸 古	社寺	100~199	ナツ	440	18	30	1	耕地 道 路	裸地	異常なコブ あり	無	無	有良	無	無	無	1	無	無	無	
26 482-003 [5335-20-56]	樹林 0.1 ha 実測:3本	大宮町 上常吉富 持神社	社寺	100~199	ナツ	390	35	10.8	1	樹林	草地・地被 類	無	無	無	無良	無	信仰対象あり	無	無	2	無	無	無
26 501-001 [5335-30-20]	単木	網野町 切畑	社寺	200~299	ナツ	400	25	11	1	樹林 耕地	裸地	無	無	無	無良	無	無	無	2	無	無	無	
26 501-002 [5335-30-73]	単木	網野町 生野内生 王部神社	社寺	300以上	ナツ	690	8	15.8	1	樹林	裸地	空洞あり	無	無	有 不良:一 部枯損	無	無	無	2	無	無	無	
26 502-001 [5335-41-91]	樹林 0.04 ha 実測:2本	丹後町 比代熊野 神社	社寺	200~299	ナツ ナツ	615 378	13 13	15.3 14	1 1	建物群 道路	裸地	無	無	無	有 不良:一 部枯損	不明	不明	不明	2	無	無	無	
26 502-002 [5335-51-15]	単木	丹後町 袖志穴文 殊	社寺	100~199	ナツ	402	40	16.8	1	樹林 建物群	裸地	無	無	無	無良	無	無	無	1	無	無	無	
26 503-001 [5335-31-71]	樹林 0.1 ha 実測:2本	弥栄町 等楽寺森 ケ尾	個人	100~199	ナツ ナツ	315 380	15 20	22 23	1 1	樹林	ササその他 やぶ	無	無	無	有良	無	無	無	3	無	無	無	

コード番号 [3次メカコード]	区分	所在地 通称名	所有者	推定樹齢 (年)	巨木測定値 樹種名	幹周 (cm)	主幹 (cm)	樹高 (m)	枝張 (m)	株 立 (本)	周囲 の 状況	根元 の 状況	欠損度	動物生息 鳥 獣	養生 植物	健全 度	信仰対象	独特の 呼称	故事 伝承	視 認 性	保護制度指定	解説 板等	特記事項
26 503-002 [5335-31-61]	単木	弥栄町 味土野	個人	不明	アガフ	340		20	16	1	樹林	草地・地被 類 ササその 他やぶ	無	無	無	有良	無	無	無	3	無	無	無
26 503-003 [5335-31-72]	単木	弥栄町 味土野ガ ラシヤの 里	個人	不明	アガフ	340		17	12.5	1	耕地	ササその他 やぶ	空洞あり	無	無	有不良:そ の他	無	無	無	2	無	無	無
26 503-004 [5335-41-27]	単木	弥栄町 野中スイ ス村	市町村	100~199	アガフ	309		34	9	1	樹林	草地・地被 類	無	無	無	良	無	無	無	2	無	無	無
26 503-005 [5335-40-05]	単木	弥栄町 木橋 荒 神	社寺	200~299	アガフ	790	350	12	23.5	4	樹林 耕 地	草地・地被 類	大枝枯損	無	無	有良	信仰対象あり	荒神さん	有*	3	無	無	無
26 503-006 [5335-30-87]	樹林 0.3 ha 実測:3本	弥栄町 和田野春 日神社	社寺	不明	アガフ	380		15	20	1	樹林	雑樹・その 他低木生育 ササその他 やぶ	無	無	無	良	無	無	無	3	無	無	無
26 503-007 [5335-30-87]	樹林	弥栄町 溝谷寺岡	社寺	100~199	アガフ	350		8	8.5	1	樹林	裸地		無	無	有不良:一 部枯損	無	無	無	3	無	無	無
26 503-008 [5335-30-89]	樹林 0.5 ha 実測:2本	弥栄町 溝谷	社寺	不明	アガフ	450		18	15.5	1	樹林	裸地	無	無	無	有良	無	無	無	3	無	無	無
26 503-009 [5335-30-58]	樹林 1.45 ha 実測:2本	弥栄町 芋野南谷	社寺	不明	アガフ	410		16	6	1	樹林	ササその他 やぶ	無	無	無	有良	無	無	無	3	無	無	無
26 521-001 [5334-37-11]	樹林 1 ha 実測:4本	久美浜町 宗聖寺	社寺	100~199	アガフ アガフ	320 330		30 30	12 12	1 1	樹林	裸地	無	無	無	良	無	無	無	2	無	無	無
26 521-002 [5334-37-21]	単木	久美浜町 神谷神社	社寺	100~199	アガフ	325		30	16.2	1	樹林	裸地	無	無	無	良	無	無	無	2	その他制度	無	無
26 521-003 [5334-27-84]	樹林 0.06 ha 実測:2本	久美浜町 新床大西 神社	社寺	100~199	アガフ	310		33	13.5	1	樹林 建 物群	裸地	無	無	無	良	無	無	無	2	無	無	無

2.2 故事・伝承一覧表

(コード番号)	(内容)
26 100005	公家屋敷の屋敷林。
26 100007	大公秀吉の堤防の枕のかわり。
26 100009	巳様がいるといわれている。
26 100018	小野小町縁のカヤの樹。
26 100023	謡曲だけでも34番。
26 100031	本尊の分身。
26 100034	田を守る。東の横綱、陸軍のランドマーク。
26 100035	僧の修業の記念。
26 100036	竜神さんがいる。
26 100041	牛若丸修業の杉。
26 100056	聖護院の森の遺木。
26 201013	授乳のイチョウ。
26 202008	高岳親王御手植えのカヤ。
26 202010	鳥羽天皇御手植え。
26 205010	経筒が埋められている。
26 205015	山崩れの防止杭から芽を出した。
26 206014	皮葉を煎じて飲むと乳が出る。
26 209004	明星水跡。
26 210010	楠正成が植える。巳様の生息。
26 401003	大江山鬼たいじ時の待ち合わせ場所。
26 401004	天狗が居るといわれる。
26 401006	岩見重太郎がすわり一服した。
26 401008	巳様が住む。
26 406007	天足禅師がその元に葬られている。
26 421001	道するべの木。
26 441003	龍が灯火を捧げる木。
26 503005	荒神さんの森。

3. 資料リスト

資料リスト

番号	著者名	発行年(西暦)	資料名
1	京都市	1974	京都市の巨樹名木第1編
2	京都市	1975	京都市の巨樹名木第2編
3	京都市	1975	京都市の巨樹名木第3編
4	京都市	1976	京都市の巨樹名木第4編
5	京都市	1986	京都の木－歴史のなかの巨樹名木
6	宇治市名木百選選定委員会	1984	宇治市名木百選
7	綾部高等学校生物科	1979	綾部市の大木・名木・古木調査(そのⅠ)
8	綾部高等学校生物科	1982	綾部市の大木・名木・古木調査(そのⅡ)
9	福知山市文化資料館	1984	福天地方の自然第五集古木・大木調査
10	福知山市文化資料館	1985	福天地方の自然第六集古木・大木調査
11	福知山市文化資料館	1986	福天地方の自然第七集古木・大木調査
12	福知山市文化資料館	1987	福天地方の自然第八集古木・大木調査
13	加悦町		巨木コンクール審査結果報告書
14	京都府	1981	文化財指定登録基本調査巨樹名木一覧表

4. 調査担当者名簿

調査担当者名簿

番号	氏名	所 属	分 担
1	高橋典雄	京都府衛生部環境対策室	総 括
2	荒賀正己	” ”	調査及びとりまとめ
3	山脇幹生	” ”	” ”
4	廣居恵祐	” ”	” ”
5	松谷 茂	京都府農林水産部林務課	調 査
6	吉田克己	京都府林務事務所林務課	”
7	辻 義一	” ”	”
8	松田幸次	” ”	”
9	岩田義史	” ”	”
10	中村善剛	京都府向日町地方振興局農林課	”
11	上萩 寛	京都府宇治地方振興局農林課	”
12	川上泰俊	京都府田辺地方振興局農林課	”
13	佐藤孝二	京都府木津地方振興局農林課	”
14	榎本敏哉	” ”	”
15	川田 丘	京都府亀岡地方振興局農林課	”
16	池谷和博	京都府京北地方振興局農林課	”
17	澤井和一郎	” ”	”
18	今井英行	” ”	”
19	木村 均	” ”	”
20	稲本佳孝	” ”	”

調査担当者名簿

番号	氏名	所 属	分 担
21	岩本佳子	京都府京北地方振興局農林課	調 査
22	芝原 義	京都府園部地方振興局農林課	〃
23	山崎康春	〃 〃	〃
24	高室美博	〃 〃	〃
25	長井種之	〃 〃	〃
26	上田孝夫	京都府綾部地方振興局農林課	〃
27	名古 清	〃 〃	〃
28	重岡俊彦	〃 〃	〃
29	塩見 均	京都府福知山地方振興局農林課	〃
30	江浪敏夫	〃 〃	〃
31	栗山真幸	〃 〃	〃
32	長野 猛	京都府舞鶴地方振興局農林課	〃
33	木村英樹	〃 〃	〃
34	肉戸裕行	〃 〃	〃
35	高野昭七	京都府宮津地方振興局農林課	〃
36	野川 覚	〃 〃	〃
37	一澤泰三	〃 〃	〃
38	仲間 司	京都府峰山地方振興局農林課	〃
39	柴田 繁	〃 〃	〃
40	荻野俊雄	京都府宮津保健所衛生課	〃

調査担当者名簿

番号	氏名	所 属	分 担
4 1	塩崎秀彰	京都府木津保健所衛生課	調 査
4 2	西浦 貢	京都府田辺保健所衛生課	”
4 3	山口晋也	京都府綾部保健所衛生課	”
4 4	杉原道生	” ”	”

大 阪 府

目 次

1. 調査結果の概要	27 - 1
1. 1 巨樹・巨木林調査市町村別総括表	27 - 3
1. 2 巨樹・巨木林の分布	27 - 5
1. 3 巨樹・巨木林の構成樹種一覧表	27 - 6
1. 4 巨樹の幹周順位表	27 - 7
(1) 幹周順位表(全樹種)	27 - 7
(2) 幹周順位表(樹種別)	27 - 8
2. 巨樹・巨木林調査票の要約	27 - 11
2. 1 調査票内容の要約(一覧表)	27 - 13
2. 2 故事・伝承一覧表	27 - 37
3. 資料リスト	27 - 39
4. 調査担当者名簿	27 - 43

1. 調査結果の概要

1.1 巨樹・巨木林調査市町村別総括表

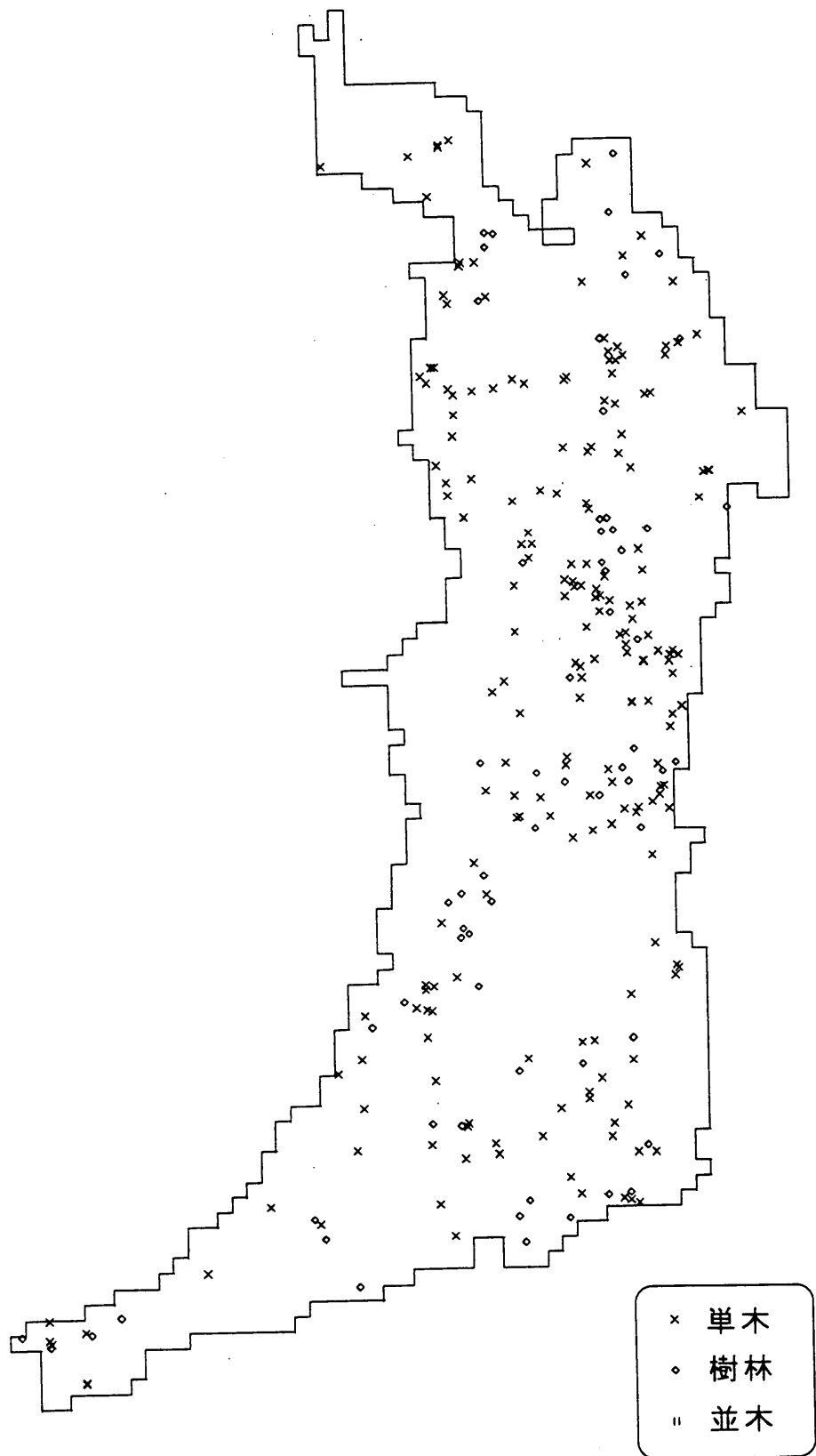
各市町村別の巨樹・巨木林の調査件数を以下に示す。

市町村名	巨樹（件） （単木）	巨 木 林 （件）			合 計 （件）
		樹林	並木	小計	
大阪市	0	0	0	0	0
堺市	11	13	0	13	24
岸和田市	4	2	0	2	6
豊中市	5	1	0	1	6
池田市	11	0	0	0	11
吹田市	5	0	0	0	5
泉大津市	1	1	0	1	2
高槻市	21	5	0	5	26
貝塚市	3	0	0	0	3
守口市	6	2	0	2	8
枚方市	2	0	0	0	2
茨木市	6	1	0	1	7
八尾市	13	7	0	7	20
泉佐野市	2	3	0	3	5
富田林市	3	1	0	1	4
寝屋川市	2	3	0	3	5
河内長野	18	7	0	7	25
松原市	8	0	0	0	8
大東市	6	1	0	1	7
和泉市	12	2	0	2	14
箕面市	9	0	0	0	9
柏原市	1	0	0	0	1
羽曳野市	1	0	0	0	1
門真市	6	4	0	4	10
摂津市	3	0	0	0	3
高石市	0	0	0	0	0
藤井寺市	1	0	0	0	1
東大阪市	20	1	0	1	21
泉南市	0	0	0	0	0
四条畷市	0	0	0	0	0
交野市	4	1	0	1	5

巨樹・巨木林調査市町村別総括表（続き）

市町村名	巨樹（件） （単木）	巨 木 林 （件）			合 計 （件）
		樹林	並木	小計	
島本町	1	1	0	1	2
豊能町	4	4	0	4	8
能勢町	6	0	0	0	6
忠岡町	1	1	0	1	2
熊取町	0	0	0	0	0
田尻町	0	0	0	0	0
岬町	6	4	0	4	10
阪南町	1	0	0	0	1
太子町	3	0	0	0	3
河南町	0	0	0	0	0
千早赤阪	0	0	0	0	0
狭山町	0	0	0	0	0
美原町	3	1	0	1	4
合 計	226	71	0	71	297

1.2 巨樹・巨木林の分布



1.3 巨樹・巨木林の構成樹種一覧表

調査の対象となった巨樹の樹種を整理して以下に示す。

樹種	本数
クスノキ	206
イチヨウ	69
スギ	48
エノキ	25
ムクノキ	21
かや	17
ケヤキ	13
コジイ	6
ヤマモモ	6
イブキ、ビャクシ	4
クロガネモチ	4
シイノキ	3
ツカ、トガ	3
カイズカイブキ	2
モミ	2
シラカシ	2
アキノレ	2
ホトノキ、モカシ	2
モミジ	1
コウヤマキ	1
ヒノキ	1
イヌガヤ	1
アサダ	1
ブナ	1
クヌギ	1
カツラ	1
ヤマザクラ	1
トチノキ	1

1.4 巨樹の幹周順位表

(1) 幹周順位表（全樹種）

調査の対象となったすべての巨樹の中から、幹周の大きい順に20位までの木を以下に示す。なお、株立ちのある巨樹の場合は主幹の幹周で比較を行っている。

順位	樹種名	所在地、通称名	幹周 (cm)	独特の呼称	保護制度指定
1	クス	門真市 三ツ島	1250	薫蓋のクス	天然記念物等(国) その他制度
2	ケヤ	能勢町 野間稲地	1195	野間の大けやき (蟻無のケヤキ)	天然記念物等(国)
3	クス	覆屋川市	1050	無	その他制度
4	クス	住吉区 住吉町 楠 王君神社	980	楠王君神社の大 楠	その他制度
5	クス	和泉市	936	松尾寺ノ楠	天然記念物等(都 道府県)
6	Iノキ	忠岡町	910	無	無
7	クス	堺市	850	百舌鳥のくすの き	天然記念物等(都 道府県)
8	イチョウ	能勢町 倉垣	822	倉垣天満宮のい ちょう	天然記念物等(都 道府県)
9	クス	東住吉区 山坂町	800	法楽寺のくす	天然記念物等(都 道府県)
10	クス	住吉区 住吉町 楠 王君神社	790	楠王君神社の大 楠	その他制度
11	クス	平野区 杭全神社	785	杭全のイチョウ	天然記念物等(都 道府県) その他制 度
12	アヲ	高槻市	750	無	無
13	クス	羽曳野市 壺井	725	壺井八幡のクス	天然記念物等(都 道府県)
14	クス	八尾市	700	無	天然記念物等(都 道府県) その他制 度
14	クス	覆屋川市	700	萱島のくす	その他制度
16	クス	平野区 大念仏寺	691	無	その他制度
17	クス	高槻市	660	有	その他制度
17	クス	八尾市	660	無	天然記念物等(都 道府県) その他制 度
19	アキ	河内長野 加賀田	650	無	その他制度
20	クス	茨木市	647	鮎川のクス	天然記念物等(都 道府県) その他制 度

(2) 幹周順位表（樹種別）

分布本数で10本以上の樹種のうちで代表的な樹種について、幹周の上位3位までを整理した結果を以下に示す。なお、株立ちのある巨樹の場合は主幹の幹周で比較を行っている。

(イチョウ)

順位	所在地、通称名	幹周 (cm)	独特の呼称	保護制度指定	樹種名
1	能勢町 倉垣	822	倉垣天満宮のいちょう	天然記念物等(都道府県)	イチョウ
2	河内長野 神が丘	487	夕照の楓、蛇様のイチョウ	天然記念物等(都道府県)	イチョウ
3	平野区 杭全神社	480	杭全のイチョウ	天然記念物等(都道府県) その他制度	イチョウ

(エノキ)

順位	所在地、通称名	幹周 (cm)	独特の呼称	保護制度指定	樹種名
1	忠岡町	910	無	無	エノキ
2	河内長野 高向	471	野間里のエノキ	無	エノキ
3	高槻市	457	無	無	エノキ

(カヤ)

順位	所在地、通称名	幹周 (cm)	独特の呼称	保護制度指定	樹種名
1	河内長野 加賀田	462	無	無	カヤ
1	河内長野 加賀田	462			カヤ
3	河内長野 島の谷	424	無	無	カヤ

(クスノキ)

順位	所在地、通称名	幹周 (cm)	独特の呼称	保護制度指定	樹種名
1	門真市 三ツ島	1250	薫蓋のクス	天然記念物等(国) その他制度	クスノキ
2	寝屋川市	1050	無	その他制度	クスノキ
3	住吉区 住吉町 楠王君神社	980	楠王君神社の大楠	その他制度	クスノキ

(ケヤキ)

順位	所在地、通称名	幹周 (cm)	独特の呼称	保護制度指定	樹種名
1	能勢町 野間稲地	1195	野間の大けやき(鏝無のケヤキ)	天然記念物等(国)	ケヤキ
2	河内長野 滝畑	400	無	不明	ケヤキ
3	河内長野 加賀田	380			ケヤキ
3	豊能町 川尻	380	無	無	ケヤキ

(スギ)

順位	所在地、通称名	幹周 (cm)	独特の呼称	保護制度指定	樹種名
1	河内長野 加賀田	650	無	その他制度	スギ
2	豊能町 木代	562			スギ
3	河内長野 加賀田	550	無	その他制度	スギ

(ムクノキ)

順位	所在地、通称名	幹周 (cm)	独特の呼称	保護制度指定	樹種名
1	茨木市 岩作大明神	641	不明	天然記念物等(都道府県)その他制度	ムクノキ
2	池田市	561	無	その他制度	ムクノキ
3	高槻市	435	無	無	ムクノキ

(その他)

順位	所在地、通称名	幹周 (cm)	独特の呼称	保護制度指定	樹種名
1	能勢町 長谷古野	550	八坂神社のしい	天然記念物等(都道府県)	コジイ
2	高槻市	438	無	無	コジイ
3	岬町 多奈川 常見寺	425	無	無	クハナギ

2. 巨樹・巨木林調査票の要約 (一覧表)

2.1 調査票内容の要約（一覧表）

巨樹・巨木林調査原票の内容を要約し、一覧表としたものを以下に示す。

なお、一覧表中の故事伝承の欄に「*」がついているものは、故事伝承について原票に記述があったもので、2.2にその内容を示した。

また、一覧表中の視認性の欄の数字（1～3）は以下の内容を示す。

- 1：遠方（集落外など）からも目立つ
- 2：付近に行けば見える
- 3：直前まで見えない

コード番号 【3次元コード】	区分	所在地、 通称名	所有者	推定樹齢 (年)	巨木測定値 樹種名	幹周 (cm)	主幹 (cm)	樹高 (m)	枝張り (m)	株立 (本)	周囲 の 状況	根元 の 状況	欠損度	動物生息 鳥 獣	養生 植物	健全 度	信仰対象	独特の 呼称	故事 伝承	視 認 性	保護制度指定	解説 板等	特記事項	
27 101-001 【5235-04-41】	単木	北区 錦町	個人	200~299	イヨウ	361		11.4	11.4	1	建物群 道路 その他	裸地	大枝枯損 頭頂部幹折 れ	無	無	無	不良：一 部枯損	無	無	3	無	無	無	
27 105-001 【5235-04-10】	単木	東区 博 労町5	社寺	200~299	カシ	317		11.9	10	1	建物群 道路	裸地	大枝枯損 小枝枯損	不明	無	無	良	信仰対象あり	無	不明	3	その他制度	樹名板	無
27 106-001 【5235-03-09】	単木	西区	個人	200~299	カシ	330		12	10	1	建物群 道路	裸地 舗装	大枝枯損 小枝枯損	無	無	無	不良	不明	無	不明	3	その他制度	樹名板	その他
27 109-001 【5135-74-81】	単木	天王寺区 元町	社寺	200~299	カシ	339		15.3	20.6	1	建物群 道路 その他	裸地 草地・ 地被類 舗装	小枝枯損	無	無	有	良	無	無	3	不明	樹名板	無	
27 114-001 【5235-04-92】	単木	東淀川区	社寺	200~299	カシ	449		19.4	20.6	1	樹林 建物 群 道路	裸地 稚樹・ その他低木 生育 舗装	無	不明	無	無	良	不明	無	無	2	その他制度	樹名板	無
27 114-002 【5235-04-82】	樹林 0.7 ha	東淀川区	社寺		カシ	440		23.9	21.3	1	樹林 公園 園 建物 群 道路	裸地 舗装		不明	無	有	良	信仰対象あり	無	無	2	その他制度	樹名板	無
27 114-003 【5235-04-71】	単木	東淀川区	個人		カシ	399		22	20	1	建物群 道路	裸地 稚樹・ その他低木 生育	小枝枯損	不明	無	有	良	無	無	無	2	その他制度	樹名板	無
27 117-001 【5235-04-64】	単木	旭区	社寺	200~299	カシ	320		16	15	1	樹林 建物 群 道路	裸地	無 小枝枯 損	無	無	無	良	不明	無	無	2	その他制度	樹名板	無
27 118-001 【5235-04-25】	単木	城東区 諏訪	個人		イヨウ	330		16.5	10.7	1	建物群 道路	裸地 舗装	大枝枯損 小枝枯損	無	無	無	良	無	無	無	2	不明	無	無
27 119-001 【5135-74-50】	単木	阿倍野区	社寺	300以上	カシ カシ カシ	400 320 280		15.8 17 15.5	18 10 14	1 1 1	建物群	裸地	大枝枯損	無	無	無	良	無	無	不明	3	その他制度	解説板	無
27 119-002 【5135-74-31】	単木	阿倍野区	個人	200~299	カシ	389		23.5	8	1	建物群 道路	裸地 稚樹・ その他低木 生育	大枝枯損	無	無	無	良	無	無	無	2	その他制度		無
27 120-001 【5135-74-11】	単木	住吉区	社寺	300以上	カシ カシ	477 345		19.5 18	24 18	1 1	建物群 道路	裸地 舗装	無	無	無	有	良	無	無	無	2	その他制度	樹名板	保護樹設置 その他
27 120-002 【5135-74-11】	単木	住吉区 刈田公民 館	法人等	300以上	カシ	393		26	16	1	建物群 道路	裸地	大枝枯損	無	無	有	良	信仰対象あり	無	無	1	無	無	その他
27 120-003 01/02 【5135-73-39】	単木	住吉区 住吉町 楠王君神 社	社寺	300以上	カシ カシ カシ カシ	980 790 580 345		18.5 20 12 16	20 20 10 22	1 1 1 1	樹林 建 物群 水 面	裸地 稚樹・ その他低木 生育 舗装	大枝枯損 小枝枯損	有	不明	有	良	信仰対象あり	楠王君神 社の大楠	不明	1	その他制度	樹名板 石標	保護樹設置
27 120-003 02/02 【5135-73-39】	単木	住吉区 住吉町 楠王君神 社			カシ	315		21	20	1													楠王君神 社の大楠	

コード番号 [3次元コード]	区分	所在地, 通称名	所有者	推定樹齢 (年)	巨木測定値 樹種名	幹周 (cm)	主幹 (cm)	樹高 (m)	枝張 (m)	株 立 (本)	周囲 の 状況	根元 の 状況	欠損度	動物生息 鳥 獣	着生 植物	健全 度	信仰対象	独特の 呼称	故事 伝承	視 認 性	保護制度指定	解説 板等	特記事項
27 121-001 [5135-74-32]	単木	東住吉区	社寺		カシ	320		17.8	24.9	1	樹林 建 物群 道 路	裸地	無	無	無	有 良	信仰対象あり	無	無	1	不明	無	無
27 121-002 [5135-74-42]	樹林 実測:8本	東住吉区 山坂町	社寺	300以上	カシ カシ	800 375		26 22	22 16	1 1	建物群 その他	裸地 舗装 その他	無	無	無	有 良	信仰対象あり	法楽寺の くす	無	2	天然記念物等(都 道府県)	樹名板 解説板 石標	保護棚設置 枯損 部の削除、枝下 ろし
27 121-003 [5135-74-12]	樹林 0.3 ha 実測:12本	東住吉区 矢田	社寺	300以上	カシ カシ	509 408		25 20	20 20	1 1	樹林 耕 地 建 物群 水 面	裸地 草地・ 地被類 雑樹 ・その他低 木生育 ササ その他やぶ	枯損木やや あり	有	不明	有 良	信仰対象あり	無	不明	1	その他制度	無 解説 板	無
27 122-001 [5135-73-59]	樹林 実測:9本	西成区 岸の里	社寺	300以上	カシ カシ	450 300		20 14	14 18	1 1	建物群 道路 其 他	裸地 その他	無	不明	無	無 良	信仰対象あり	天神の森 紹臨の 森	有*	2	天然記念物等(市 町村)	樹名板 解説板	無
27 124-001 [5235-04-46]	単木	鶴見区 茨田横堤 町	個人	300以上	カシ	609		21	22.7	1	建物群 道路 其 他	草地・地被 類 雑樹・其 他低木生 育	無	不明	無	有 良	無	無	不明	1	その他制度	樹名板	無
27 126-001 [5135-74-54]	単木	平野区 加美正覚 寺	社寺	200~299	カシ カシ	389 311		20 18	12.8 14	1 1	樹林 建 物群 道 路	裸地 草地・ 地被類 雑樹 ・その他低 木生育	無	不明	不明	無 良	不明	無	無	2	不明		
27 126-002 [5135-74-44]	樹林 実測:4本	平野区 大念仏寺	社寺	300以上	カシ カシ カシ カシ	691 424 455 361		24 20 20 13	22 22 12 13	1 1 1 1	建物群 道路 其 他	裸地 舗装	無	無	有 良	無	無	不明	2	その他制度	解説板	枯損部の削除、 枝下ろし	
27 126-003 [5135-74-54]	単木	平野区 杭全神社	社寺	300以上	カシ カシ	785 480		19.5 18.1	22 12	1 1	樹林 建 物群	裸地 草地・ 地被類 雑樹 ・その他低 木生育 舗装	大枝枯損	不明	不明	有 良	信仰対象あり	杭全のイ チョウ	有*	2	天然記念物等(都 道府県) その他 制度	樹名板 解説板 石標	その他
27 201-001 [5135-63-98]	単木	堺市	社寺	200~299	カシ	365		20	8.5	1	建物群 道路	裸地	小枝枯損	無	無	無 良	無	無	無	2	その他制度	石標	無
27 201-002 [5135-63-89]	樹林	堺市 北 三国ヶ丘	社寺	300以上	カシ カシ	350		12	10	1	樹林 建 物群 道 路	裸地 草地・ 地被類	無	無	無	不良	無	無	無	天然記念物等(都 道府県)	樹名板	保護棚設置 其 他	
27 201-003 [5135-63-66]	樹林 実測:6本	堺市 石 津	社寺	300以上	カシ カシ カシ	580 422 315		8 20	15.5 22	1 1 6	樹林 建 物群 道 路	裸地 雑樹・ その他低木 生育	無	不明	無	有 不良:一 部枯損	信仰対象あり	不明	不明	2	その他制度	石標	無
27 201-004 [5135-63-67]	樹林 0.2 ha 実測:4本	堺市	社寺	200~299	カシ カシ カシ カシ	430 340 322 297		15 13 14 13	16 14 15 10	1 1 1 1	樹林	その他	無	無	無	有 不良:枯 死寸前	信仰対象あり	無	不明	2	その他制度		保護棚設置 其 他
27 201-005 [5135-63-56]	単木	堺市 浜 寺船尾	社寺	300以上	カシ カシ	345 237		11 11	10 9	1 1	建物群	裸地 雑樹・ その他低木 生育	無 異常な コアあり	無	無	無 良	無	無	無	3	その他制度	石標	無

コード番号 [3次メカコード]	区分	所在地 通称名	所有者	推定樹齢 (年)	巨木測定値 樹種名	幹周 (cm)	主幹 (cm)	樹高 (m)	枝張 (m)	株立 (本)	周囲 の 状況	根元 の 状況	欠損度	動物生息 鳥 獣	着生 植物	健全 度	信仰対象	独特の 呼称	故事 伝承	視 認 性	保護制度指定	解説 板等	特記事項
27 201-006 [5135-63-47]	樹林 0.6 ha 実測:5本	堺市 津久野	社寺		スギ スギ	522 465		23 22	20 18	1 1	樹林 建物群	裸地	無	無	無	有 良	信仰対象あり	不明	不明	2	その他制度	石標	無
27 201-007 [5135-63-69]	単木	堺市	個人	200~299	スギ	350		20	14	1	建物群	裸地 雑樹・その他低木生育	無	無	無	有 良	無	無	無	2	天然記念物等(都道府県)	石標	無
27 201-008 [5135-63-69]	樹林 実測:2本	堺市 百舌鳥赤畑 百舌鳥神社 毛須八幡社	社寺	300以上	スギ スギ	520 430		22 22	20.5 20.5	1 1	樹林 建物群	裸地		不明	無	有 良	信仰対象あり	百舌鳥八幡宮のくす	不明	1	天然記念物等(都道府県)	樹名板 解説板	保護棚設置
27 201-009 [5135-63-48]	樹林 実測:3本	堺市 深中井	個人	200~299	スギ イチョ	345 315		20 22	16 10	1 1	樹林 耕地 建物群	裸地 雑樹・その他低木生育	無	不明	不明	無 良	無	無	無	2	その他制度	石標	無
27 201-010 [5135-63-37]	樹林 4 ha 実測:4本	堺市 鳳北	社寺	200~299	スギ スギ スギ	305 320 480		16 17 16	22 22 24	1 1 1	樹林 耕地 建物群 道路 水面 その他	裸地 草地・地被類	無	不明	不明	有 良	信仰対象あり 不明	無	不明	2	その他制度	石標	無
27 201-011 [5135-63-17]	単木	堺市 草部	個人	200~299	イチョ	305		20	12	1	建物群	裸地 草地・地被類	無	無	無	無 良	無	無	無	2	その他制度	石標	無
27 201-012 [5135-63-08]	樹林 0.3 ha 実測:1本	堺市 菱木	社寺	200~299	スギ	358		18	10	1	耕地 建物群	裸地		不明	無	有 良	無	無	無	1	その他制度	石標 其他	
27 201-013 [5235-64-91]	樹林 0.35 ha 実測:9本	堺市	社寺	200~299	スギ スギ スギ	430 389 330		22 22 18	14 18 12	1 1 1	樹林 建物群	裸地	無	不明	無	有 良	信仰対象あり	無	無	1	その他制度	石標	無
27 201-014 [5235-64-70]	樹林 0.5 ha 実測:6本	堺市 長曾根	社寺	300以上	スギ スギ	410 405		23 23	27 22	1 1	樹林 建物群 道路	裸地 雑樹・その他低木生育	無	無	無	有 良	無	無	無	1	その他制度	石標	無
27 201-015 [5235-64-71]	単木	堺市 お旅所跡地	社寺	300以上	スギ	610		18	20	1	建物群 道路	裸地 草地・地被類	無	無	無	有 良	信仰対象あり	無	不明	1	その他制度	樹名板	其他
27 201-016 [5235-64-61]	樹林 0.7 ha	堺市 金岡	社寺	300以上	スギ スギ スギ スギ	500 420 360		20 18 8	18.5 20 18	1 1 1 3	樹林 建物群 道路	裸地 雑樹・その他低木生育 舗装		不明	無	有 良	信仰対象あり	夜泣きの桶	有	2	その他制度	解説板	無
27 201-017 [5235-64-60]	単木	堺市	個人	300以上	スギ スギ	850 412		13 22	10 18	1 1	建物群	雑樹・その他低木生育	大枝枯損 小枝枯損 空洞あり	不明	不明	有 不良:一部枯損	信仰対象あり	百舌鳥のくすのき	有*	1	天然記念物等(都道府県)	解説板 石標	無
27 201-018 [5235-64-40]	単木	堺市 土師	個人	200~299	スギ	360		20	16	1	耕地 建物群	草地・地被類	無	無	無	無 良	無	無	無	1	不明	無	無
27 201-019 [5235-64-42]	樹林 実測:6本	堺市 日置菰原寺	社寺		スギ	315		10	10	1	樹林 耕地 建物群	草地・地被類 雑樹・その他低木生育	枯損木ややあり	不明	不明	有 不良	無	無	無	1	不明	無	無

コード番号 [3次元コード]	区分	所在地 通称名	所有者	推定樹齢 (年)	巨木測定値 樹種名		樹高 (m)	枝張 (m)	株立 (本)	周囲 の 状況	根元 の 状況	欠損度	動物生息		着生 植物	健全 度	信仰対象	独特の 呼称	故事 伝承	視 認 性	保護制度指定	解説 板等	特記事項	
					幹周 (cm)	主幹 (cm)							鳥	獣										
27 201-020 [5235-64-30]	単木	堺市 深 井水池	個人	200~299	加		324	12	10	1	耕地 建 物群 水 面	草地・地被 類 雑樹・そ の他低木生 育	無	不明	不明	無	良	無	無	無	2	その他制度	石標	無
27 201-021 [5235-64-12]	単木	堺市 陶 器北	個人	200~299	刈片		455	18	16	1	耕地 建 物群	草地・地被 類 雑樹・そ の他低木生 育	大枝枯損 小枝枯損	無	無	有	良	無	無	無	2	その他制度	石標	無
27 201-022 [5235-64-12]	単木	堺市 陶 器北	個人	300以上	刈片 刈片		580 510	25 22	18 18	1 1	樹林 建 物群	草地・地被 類 雑樹・そ の他低木生 育	無	無	無	有	良	無	無	不明	1	その他制度	石標	無
27 201-023 [5135-54-51]	単木	堺市 鉢 ヶ峰寺	社寺	200~299	刈*		338	25	10	1	樹林 建 物群	草地・地被 類	大枝枯損	無	無	無	不良:そ の他	無	無	無	2	不明	無	無
27 201-024 [5135-54-51]	樹林 実測:2本	堺市 鉢 ヶ峰寺	社寺	200~299	刈* 刈*		360 260	22 20	14 1	1 1	樹林 道 路 水面	裸地 雑樹・ その他低木 生育		不明	不明	無	良	不明	無	無	2	不明	無	無
27 202-001 [5135-53-50]	単木	岸和田市	市町村	100~199	刈片		308	12	14	1	建物群 道路 其 の他	裸地	無	無	無	有	良	無	無	無	3	無	無	無
27 202-002 [5135-53-15]	樹林 0.7 ha 実測:5本	岸和田市 雷原神社	社寺	200~299	刈片		358	24	20	1	樹林 耕 地 建物 群	草地・地被 類 雑樹・そ の他低木生 育	無	不明	不明	有	良	無	無	無	2	天然記念物等(市 町村)	無	無
27 202-003 [5135-53-05]	単木	岸和田市 横川神社	社寺	200~299	刈片		358	11	16	1	樹林 建 物群	裸地 草地・ 地被類	大枝枯損	不明	無	無	不良:一 部枯損	無	無	無	2	無	無	無
27 202-004 [5135-43-65]	単木	岸和田市 大沢神社	社寺	300以上	刈*		408	25	7	1	樹林 建 物群	裸地 草地・ 地被類	大枝枯損	無	無	無	良	無	無	無	2	無	無	無
27 202-005 [5135-43-46]	単木	岸和田市 大威徳寺	社寺	200~299	刈 刈		375 300	21 22	16 12	1 1	樹林	草地・地被 類 雑樹・そ の他低木生 育	無 小枝枯 損	不明	不明	有	良	無	無	無	3	無	無	無
27 202-006 [5135-43-14]	樹林 8 ha 推定:20本	岸和田市 和泉葛城 山	社寺 個人	200~299	ブナ		560	26	18	1	樹林	雑樹・そ の他低木生 育 ササその他 やぶ	枯損木多い 倒木やや あり	不明	不明	有	不良:一 部枯損	無	和泉葛城 山ブナ林	無	1	天然記念物等(国)	樹名板 解説板	その他
27 203-001 [5235-13-56]	単木	豊中市	個人	100~199	1片		318	15	8	1	建物群 道路		大枝枯損 小枝枯損	無	無	無	良	無	無	無	3	その他制度	無	無
27 203-002 [5235-03-87]	樹林 実測:5本	豊中市	社寺	100~199	刈片		307	20	19.9	1	樹林 建 物群 道 路 其 の他	裸地 雑樹・ その他低木 生育	無	不明	無	有	良	不明	無	不明	2	その他制度	無	無
27 203-003 [5235-13-18]	単木	豊中市	社寺	200~299	刈片		350	15	13.5		樹林 建 物群 道 路	裸地 雑樹・ その他低木 生育	大枝枯損 小枝枯損 頭頂部 折れ	無	無	無	不良	信仰対象あり	無	不明	2	その他制度	無	無

コード番号 【3次マツコト】	区分	所在地 通称名	所有者	推定樹齢 (年)	巨木測定値 樹種名	幹周 (cm)	主幹 (cm)	樹高 (m)	枝張 (m)	株立 (本)	周囲 の 状況	根元 の 状況	欠損度	動物生息 鳥 獣	着生 植物	健全 度	信仰対象	独特の 呼称	故事 伝承	視 認 性	保護制度指定	解説 板等	特記事項	
27 203-004 [5235-13-48]	単木	豊中市	社寺	300以上	マツ	370		10	17.8	1	樹林 建物 群 道路	裸地 雑樹・ その他低木 生育	小枝枯損 異常なコブ あり	不明 無	無 無	良	信仰対象あり	無	不明	2	その他制度	樹名板	無	
27 203-005 [5235-13-47]	単木	豊中市	個人	200~299	ナ	332		18	14	1	建物群	裸地 草地・ 地被類 雑樹・ その他低 木生育	大枝枯損	無 無	無 無	良	無	無	無	2	その他制度	無	無	
27 203-006 [5235-13-37]	単木	豊中市	その他 公有	100~199	ナ	332		10	6	1	建物群 道路 其 他	裸地 草地・ 地被類	大枝枯損 頭頂部幹折 れ	無 無	無 無	良	無	無	無	3	その他制度	無	無	
27 204-001 [5235-23-14]	単木	池田市	その他 公有	100~199	クナ	561		16	16	1	樹林 耕 地	草地・地被 類 雑樹・其 他低木生 育	無	無 無	無 無	良	無	無	無	2	その他制度	樹名板	無	
27 204-002 [5235-23-15]	単木	池田市	その他 公有	100~199	クナ	380		18	26.3	1	耕地 建 物群 水 面	裸地 草地・ 地被類	無	不明 無	無 無	良	無	無	無	1	その他制度	樹名板	無	
27 204-003 [5235-23-15]	単木	池田市	個人	100~199	マ	315		20	14	1	耕地 建 物群	草地・地被 類 雑樹・其 他低木生 育	無 小枝枯 損	無 無	有 無	良	無	無	無	2	その他制度	樹名板	無	
27 204-004 [5235-23-26]	単木	池田市	個人	100~199	ナ	330		14.5	12	1	樹林 建 物群 水 面	草地・地被 類 雑樹・其 他低木生 育	無	不明 無	無 無	良	無	無	無	2	その他制度	樹名板	無	
27 204-005 [5235-23-26]	単木	池田市	個人	200~299	ナ	418		17	16	1	樹林 道 路 水 面	草地・地被 類 雑樹・其 他低木生 育	無	不明 無	無 無	良	無	無	無	1	その他制度	樹名板	無	
27 204-006 [5235-23-14]	単木	池田市	個人	100~199	ナ	305		12	12	1	耕地	草地・地被 類 雑樹・其 他低木生 育	無	不明 無	無 無	良	無	無	無	2	その他制度	無	無	
27 204-007 [5235-23-14]	単木	池田市	個人	200~299	ナ	330		24	16	1	耕地	草地・地被 類 雑樹・其 他低木生 育	無	無 無	無 無	良	無	無	無	1	その他制度	樹名板	無	
27 204-008 [5235-13-84]	単木	池田市	法人等	100~199	クナ	322		11	9	1	建物群	裸地	大枝枯損 頭頂部幹折 れ	無 無	無 無	良	無	無	無	3	その他制度	樹名板	無	
27 204-009 [5235-13-84]	単木	池田市	個人	100~199	ナ	400	225	19	14	2	樹林 建 物群	裸地 草地・ 地被類 雑樹・ その他低 木生育	無	不明 不明	無 無	良	無	無	無	1	その他制度	樹名板	無	
27 204-010 [5235-13-94]	単木	池田市	社寺	200~299	ナ	321		15	12	1	建物群	裸地	大枝枯損 頭頂部幹折 れ	無 無	無 無	無	信仰対象あり	無	無	無	2	その他制度	樹名板	無

コード番号 [3次メッシュコード]	区分	所在地、 通称名	所有者	推定樹齢 (年)	巨木測定値 樹種名	幹周 (cm)	主幹 (cm)	樹高 (m)	枝張 (m)(本)	株立 (本)	周囲の 状況	根元の 状況	欠損度	動物生息 鳥 獣	着生 植物	健全度	信仰対象	独特の 呼称	故事 伝承	視 認性	保護制度指定	解説 板等	特記事項		
27 204-011 [5235-13-73]	単木	池田市	個人	200~299	加	361		17	16	1	建物群 道路	草地・地被 類 雑樹・そ の他低木生 育	無	無	無	有	無	無	無	2	その他制度	樹名板	無		
27 205-001 [5235-14-31]	単木	吹田市	不明	100~199	ムク ク	301 301		9 9	6 6	1	道路 そ の他	舗装	下部幹折れ	無	無	有	不良：そ の他	無	無	3	無	無	無		
27 205-002 [5235-14-33]	単木	吹田市	個人	300以上	クス	365		21	19	1	建物群	裸地	大枝枯損	無	無	有	良	信仰対象あり	有*	2	無	無	無		
27 205-003 [5235-14-02]	単木	吹田市	個人	200~299	クス	440		13	9.9	1	耕地 建 物群	裸地	大枝枯損 頭]下部幹折 れ	無	不明	無	不良：一 部枯損	信仰対象あり	クスの聖 狸	有	3	無	無	その他	
27 205-004 [5235-14-02]	単木	吹田市	社寺	200~299	イロ	345		12	10.9	1	樹林 建 物群 道 路	裸地 その他	空洞あり 異常なコブ あり	無	無	有	不良：一 部枯損	不明	無	無	2	無	無	その他	
27 205-005 [5235-14-02]	単木	吹田市	社寺	200~299	イロ	302		14.1	9.5	1	建物群	裸地 舗装	無	無	無	無	良	無	無	無	3	無	無	無	
27 206-001 [5135-53-94]	単木	泉大津市	社寺	300以上	クス	389		16.5	16	1	耕地 建 物群	雑樹・そ の他低木生 育	無	不明	無	有	無	信仰対象あり	無	無	1	その他制度	樹名板	無	
27 206-002 [5135-53-93]	樹林 1 ha 実測:10本	泉大津市 豊中		300以上	クス クス クス クス	455 455 389 377		18.5 19 19 20	21 18 18 20	1 1 1 1	耕地 建 物群 道 路	裸地 草地・ 地被類 雑樹 ・その他低 木生育	無	不明	無	有	良	信仰対象あり	無	不明	1	その他制度	樹名板	無	
27 207-001 [5235-14-97]	単木	高槻市	社寺	200~299	クス	305		17	16	1	樹林 公 園 建 物群 道 路	裸地 草地・ 地被類 雑樹 ・その他低 木生育	小枝枯損	無	無	有	良	無	無	無	2	無	無	保護棚設置	
27 207-002 [5235-14-59]	単木	高槻市	社寺	200~299	L片	320		17.5	15	1	樹林 耕 地 建 物群 道 路	裸地	無	不明	無	無	良	無	無	無	1	無	無	無	その他
27 207-003 [5235-24-79]	樹林	高槻市	社寺	300以上	L片 ジイ ムク フカ	457 438 435 320		31 28 20 28.5			樹林 耕 地 建 物群 道 路 水 面	裸地 草地・ 地被類 雑樹 ・その他低 木生育	枯損木やや あり	不明	不明	有	良	不明	無	不明	1	無	無	無	
27 207-004 [5235-24-99]	単木	高槻市	社寺	300以上	カ	330		26	17	1	樹林	裸地	無	不明	不明	無	良	信仰対象あり	無	無	3	自然環境保全地 域(都道府県)	解説板	保護棚設置	
27 207-005 [5235-35-00]	単木	高槻市	社寺	300以上	サ サ	340 380	236	23.5 23.5	10 8	1 2	樹林	裸地	大枝枯損 小枝枯損	無	無	有	不良：一 部枯損	信仰対象あり	天狗杉	有*	3	不明	無	無	
27 207-006 [5235-25-33]	樹林 実測:3本	高槻市	社寺	200~299	ジイ クス	500 393	250	14 16	16 16	2 1	樹林 耕 地 建 物群 道 路 水 面	裸地 草地・ 地被類 雑樹 ・その他低 木生育	無	不明	不明	有	良	無	無	不明	1	無	無	保護棚設置 其 他	
27 207-007 [5235-34-58]	樹林	高槻市 大神宮社	社寺	200~299	サ サ	310 410		28.5 37	9 12	1 1	樹林 建 物群 道 路	裸地 舗装	無	無	有	良	信仰対象あり	不明	不明	2	無	無	無		

コード番号 【3次元コード】	区分	所在地、 通称名	所有者	推定樹齢 (年)	巨木測定値 樹種名	幹周 (cm)	主幹 (cm)	樹高 (m)	枝張 (m)	株立 (本)	周囲 の 状況	根元 の 状況	欠損度	動物生息 鳥 獣	着生 植物	健全 度	信仰対象	独特の 呼称	故事 伝承	視認 性	保護制度指定	解説 板等	特記事項
27 207-008 【5235-25-00】	単木	高槻市	社寺	200~299	ナナ	355		14.5	20	1	樹林 建物 群 道路	裸地 雑樹・ その他低木 生育	大枝枯損	不明	無	有 良	信仰対象あり	無	無	2 無	無	無	枯損部の削除、 枝下ろし その他
27 207-009 【5235-14-78】	単木	高槻市	市町村	200~299	ナナ	500	300	13	25.6	2	耕地 建物 群 道路 水面	草地・地被 類 雑樹・そ の他低木生 育	小枝枯損	不明	無	無 良	無	玉川の里 の工ノキ	無	1 無	無	無	その他
27 207-010 【5235-14-68】	単木	高槻市	社寺	200~299	ナナ	300		20	14.2	1	建物群 道路	裸地 草地・ 地被類 雑樹 ・その他低 木生育	無	無	無	有 不良	無	無	無	3 無	無	無	無
27 207-011 【5235-24-28】	単木	高槻市	社寺	300以上	ナナ	345		21.5	15	1	樹林 建物 群 道路 水面	裸地 草地・ 地被類 雑樹 ・その他低 木生育	大枝枯損	不明	無	有 良	不明	無	無	1 無	無	無	無
27 207-012 【5235-24-37】	樹林	高槻市	個人	200~299	ナナ ナナ	395 355		23.5 27	14 16	1 1	建物群 その他	草地・地被 類 雑樹・そ の他低木生 育	無	不明	無	有 良	無	無	無	2 その他制度	無	無	無
27 207-013 【5235-24-37】	単木	高槻市 あさがお 児童遊園	市町村	100~199	ナナ	305		17.5	17	1	公園 建物 群 道路	裸地 草地・ 地被類 雑樹 ・その他低 木生育	無	無	無	無 良	無	無	無	2 無	無	無	無
27 207-014 【5235-24-38】	単木	高槻市	社寺	300以上	ナナ	370		9.5	11	1	樹林 建物 群 道路	裸地 雑樹・ その他低木 生育 舗装	小枝枯損 異常なコブ あり	不明	無	有 良	信仰対象あり	無	不明	2 無	無	無	無
27 207-015 【5235-24-76】	単木	高槻市	個人	100~199	ナナ	310		18	16	1	建物群 道路	草地・地被 類 雑樹・そ の他低木生 育	異常なコブ あり	不明	無	有 良	無	無	無	2 その他制度	無	無	無
27 207-016 【5235-34-57】	単木	高槻市	社寺	300以上	ナナ	350	350	24	18	1	樹林	雑樹・そ の他低木生 育	小枝枯損	不明	不明	有 良	無	無	無	1 無	無	無	無
27 207-017 【5235-34-28】	樹林	高槻市	社寺	300以上	ナナ	750		30	12	1	樹林	草地・地被 類 雑樹・そ の他低木生 育	無	無	有 良	不明	無	不明	1 無	無	無	その他	
27 207-018 【5235-14-98】	単木	高槻市	個人	200~299	ナナ	300	300	19.5	9.2	1	建物群 道路 水面	草地・地被 類 雑樹・そ の他低木生 育	小枝枯損	無	無	無 良	無	無	無	2 無	無	無	無
27 207-019 【5235-25-00】	単木	高槻市 さつき児 童遊園	個人	200~299	ナナ	359		18.5	20.6	1	公園 建物 群 道路	裸地 雑樹・ その他低木 生育	無	無	無	有 良	無	無	無	2 無	無	無	無
27 207-020 【5235-24-28】	単木	高槻市	社寺	200~299	ナナ	340		22.5	9.9	1	樹林 耕地 建物 群 道路 水面	裸地 草地・ 地被類 雑樹 ・その他低 木生育	無	無	無	無 良	無	無	無	1 無	無	無	無

コード番号 [3次元コード]	区分	所在地 通称名	所有者	推定樹齢 (年)	巨木測定値 樹種名	幹周 (cm)	主幹 (cm)	樹高 (m)	枝張 (m)	株立 (本)	周囲 の 状況	根元 の 状況	欠損度	動物生息 鳥 獣	着生 植物	健全 度	信仰対象	独特の 呼称	故事 伝承	視認 性	保護制度指定	解説 板等	特記事項	
27 207-021 [5235-24-28]	単木	高槻市	不明	300以上	幼片	354		22.5	10.7	1	樹林 建 物群 道 路	裸地 稚樹・ その他低木 生育	小枝枯損	不明	無	無	良	信仰対象あり	無	有*	1	その他制度	解説板	無
27 207-022 [5235-24-29]	単木	高槻市 真上公民 館	市町村	200~299	幼片	350		18	14.9	1	公園 耕 地 建物 群	裸地 草地・ 地被類 稚樹 ・その他低 木生育	無	無	無	有	良	無	無	無	3	無	無	無
27 207-023 [5235-24-18]	単木	高槻市	社寺	200~299	幼片	340		22	12.1	1	建物群 通路 其 他	裸地 草地・ 地被類 舗装	大枝枯損 小枝枯損	無	無	無	不良	無	無	無	1	無	無	無
27 207-024 [5235-25-22]	単木	高槻市	個人	200~299	1片	440	250	7.5	10	2	耕地 建 物群 道 路 水面	稚樹・其 他低木生育	大枝枯損 小枝枯損	不明	無	無	良	無	無	無	1	無	無	定期的な下刈り ・清掃
27 207-025 [5235-25-32]	単木	高槻市	社寺	300以上	幼片	525		21	24.1	1	樹林 其 他	裸地 草地・ 地被類 稚樹 ・その他低 木生育	無	無	無	有	良	信仰対象あり	無	無	1	無	無	保護棚設置
27 207-026 [5235-25-32]	単木	高槻市	社寺	300以上	幼片	660		29	19.2	1	樹林 建 物群 其 他	稚樹・其 他低木生育	無	無	無	有	良	信仰対象あり	有	有*	2	その他制度	無	無
27 208-001 [5135-52-59]	単木	貝塚市 津田南	個人	300以上	幼片	383		15		3	その他	その他	大枝枯損 頭頂部幹折 れ	不明	不明	無	不良:其 他	信仰対象あり	無	不明	2	無	無	無
27 208-002 [5135-53-20]	単木	貝塚市 半田	社寺	200~299	幼片	310		10		2	その他	稚樹・其 他低木生育	無	不明	不明	有	良	無	無	無	2	無	無	無
27 208-003 [5135-43-90]	単木	貝塚市 森	個人	300以上	幼片	306		15			その他	稚樹・其 他低木生育	無	不明	不明	無	良	無	無	無	2	天然記念物等(都 道府県)	解説板	無
27 209-001 [5235-14-17]	樹林 実測:5本	守口市	社寺	100~199	幼片	300		20	15	1	樹林 建 物群	裸地 稚樹・ その他低木 生育	無	不明	不明	有	良	信仰対象あり	無	不明	2	その他制度	解説板	無
27 209-002 [5235-14-07]	樹林 0.25 ha 実測:9本	守口市	社寺	300以上	幼片 幼片	485 330		20 20	22	1	樹林 建 物群	裸地	無	不明	不明	有	良	信仰対象あり	無	不明	2	その他制度	解説板	無
27 209-003 [5235-04-85]	単木	守口市 滝田通	社寺	300以上	幼片	465		25	25	1	建物群 通路 其 他	裸地 草地・ 地被類 稚樹 ・その他低 木生育	無 小枝枯 損	不明	無	無	良	信仰対象あり	無	不明	3	その他制度	解説板	無
27 209-004 [5235-04-76]	単木	守口市	個人	100~199	幼片	310		17	15	1	建物群 通路	裸地 稚樹・ その他低木 生育	無	無	無	有	良	無	無	無	2	無	無	無
27 209-005 [5235-04-75]	単木	守口市	社寺	200~299	幼片	470		23	19	1	建物群 通路	裸地 草地・ 地被類 稚樹 ・その他低 木生育 其 他	無	不明	無	有	良	信仰対象あり	無	無	3	その他制度	解説板	無

コード番号 [3次元コード]	区分	所在地、 通称名	所有者	推定樹齢 (年)	巨木測定値 樹種名	幹周 (cm)	主幹 (cm)	樹高 (m)	枝張 (m)	株立 (本)	周囲 の 状況	根元 の 状況	欠損度	動物生息 鳥 獣	着生 植物	健全 度	信仰対象	独特の 呼称	故事 伝承	視 認 性	保護制度指定	解説 板等	特記事項	
27 209-006 [5235-04-75]	単木	守口市	社寺	200~299	刃片	405		20	15	1	建物群 道路 その他	裸地・草地・ 地被類 稚樹 ・その他低 木生育	小枝枯損	不明	無	無	良	無	無	無	3	その他制度	解説板	無
27 209-007 [5235-04-74]	単木	守口市	社寺	200~299	仔刃	410		25	14	1	樹林 建 物群	裸地	無	不明	無	無	良	不明	無	無	1	その他制度	解説板	無
27 209-008 [5235-04-66]	単木	守口市	社寺	200~299	刃片	336		14	19	1	建物群 道路 その他	裸地 草地・ 地被類 稚樹 ・その他低 木生育	大枝枯損	不明	無	有	良	信仰対象あり	無	不明	3	その他制度	解説板	避雷針設置
27 210-001 [5235-25-34]	単木	枚方市 楠王龍神	個人	200~299	刃片 仔刃	375 228		21.5 22	18 9	1 1	耕地 建 物群 道路	裸地 草地・ 地被類 稚樹 ・その他低 木生育	無	不明	無	有	良	信仰対象あり	無	無	1	その他制度	解説板	保護棚設置 その他
27 210-002 [5235-15-86]	単木	枚方市	社寺	200~299	刃片 刃片	322 328		22 20	8.5 20	1 1	樹林 建 物群 水面	裸地 草地・ 地被類 稚樹 ・その他低 木生育	小枝枯損	ワグミ	無	有	良	無	無	無	2	その他制度	樹名板	無 その他
27 211-001 [5235-14-66]	単木	茨木市 玉姫、伯 光、楠大 明神 稲 荷神社	不明	200~299	刃片	436		19.5	23.5	1	公園 建 物群 道路	裸地	空洞あり	無	無	無	良	信仰対象あり	無	不明	2	その他制度	樹名板	保護棚設置
27 211-002 [5235-14-66]	単木	茨木市	社寺		刃片	421		13.4	17	1	公園 建 物群 道路	裸地 舗装	頭頂部幹折 れ	ヒトリ	無	有	良	信仰対象あり	無	無	2	その他制度	解説板	無
27 211-003 [5235-14-65]	単木	茨木市	個人	200~299	刃片	320		15.7	17	1	建物群 道路	裸地 稚樹・ その他低木 生育	大枝枯損	無	無	有	良	不明	無	不明	2	その他制度	解説板	枯損部の削除、 枝下ろし
27 211-004 [5235-14-87]	樹林 実測:5本	茨木市	社寺	300以上	刃片 刃片	343 647		18 22.5	23.5 26.5	1 1	樹林 建 物群 水面	裸地	無	無	無	有	良	信仰対象あり	鮎川のク ス	不明	1	天然記念物等(都 道府県)その他 制度	樹名板	保護棚設置
27 211-005 [5235-24-02]	単木	茨木市	個人	200~299	L片	322		16	10	1	建物群 道路	稚樹・その 他低木生育	大枝枯損	無	無	有	良	無	無	無	2	その他制度	樹名板	無
27 211-006 [5235-24-15]	単木	茨木市 岩作大明 神	社寺	300以上	刃片	641		15.8	25.6	1	耕地 道 路	裸地 草地・ 地被類	小枝枯損 下部幹折れ 空洞あり 異常なコブ あり	無	無	有	良	信仰対象あり 祭事あり	不明	*	1	天然記念物等(都 道府県)その他 制度	樹名板	保護棚設置
27 211-007 [5235-24-15]	単木	茨木市	個人	300以上	仔刃	395		24.3	13.4	1	建物群	稚樹・その 他低木生育	大枝枯損	無	無	有	良	信仰対象あり 祭事あり	無	無	1	天然記念物等(都 道府県)	無	枯損部の削除、 枝下ろし
27 212-001 [5135-75-20]	単木	八尾市	社寺		L片	327		19.1	20.5		耕地 建 物群 道路	裸地 草地・ 地被類	無	不明	無	無	良	無	無	無	2	その他制度	解説板	無

コード番号 [3:次々コード]	区分	所在地、 通称名	所有者	推定樹齢 (年)	巨木測定値 樹種名	幹周 (cm)	主幹 (cm)	樹高 (m)	枝張 (m)(本)	株立	周囲の 状況	根元の 状況	欠損度	動物生息 鳥 獣	着生 植物	健全度	信仰対象	独特の 呼称	故事 伝承	視認性	保護制度指定	解説 板等	特記事項	
27 212-002 [5135-74-29]	単木	八尾市	社寺		イヨ	298		17.3	12	1	建物群	裸地 草地・ 地被類	大枝枯損 小枝枯損	無	無	無	良	信仰対象あり 不明	無	無	3	その他制度	解説板	無
27 212-003 [5135-74-58]	樹林 実測:3本	八尾市	社寺	200~299	クハ クハ クハ	345 336 320		24 26.5 26.5	20 15 15.5	1	樹林 建 物群 道 路	裸地 草地・ 地被類	無	不明	無	無	良	無	無	2	その他制度	解説板	無	
27 212-004 [5135-74-57]	単木	八尾市	社寺	200~299	クハ	298		16.8	18	1	樹林 建 物群 道 路	裸地 雑樹・ その他低木 生育	無	無	無	無	良	無	無	2	その他制度	無	無	
27 212-005 [5135-74-28]	単木	八尾市	社寺	200~299	イヨ	383		20	10	1	建物群 道路 其 その他	裸地 舗装 その他	大枝枯損 小枝枯損	無	無	無	不良	信仰対象あり	無	無	1	その他制度	解説板 石標	その他
27 212-006 [5135-74-29]	単木	八尾市	社寺	200~299	イヨ	370		25	10	1	建物群 道路 其 その他	裸地 舗装	大枝枯損	無	無	無	不良	無	無	無	1	その他制度	樹名板	その他
27 212-007 [5135-74-19]	樹林	八尾市	社寺		クハ クハ イヨ イヨ	410 305 389 301		22 17 23 20.5	17 14 15 13	1	樹林 建 物群	裸地 草地・ 地被類	無	不明	無	無	良	不明	無	無	2	その他制度	解説板	無
27 212-008 [5135-75-31]	単木	八尾市	社寺	300以上	クハ	660		29.6	32	1	耕地 建 物群 道 路	裸地 舗装	無	無	無	有	良	信仰対象あり	無	有*	1	天然記念物等(都 道府県)その他 制度	解説板 石標	保護棚設置
27 212-009 [5135-75-31]	単木	八尾市	社寺	200~299	クハ	390		17.1	17	1	樹林 耕 地 建 物群 道 路	裸地 草地・ 地被類 雑樹・ その他低 木生育	大枝枯損 小枝枯損	無	無	有	良	無	無	無	1	その他制度	解説板	無
27 212-010 [5135-75-31]	単木	八尾市	個人	300以上	クハ クハ クハ	465 300 350		28.5 25.1 25	25.5 18 22	1	耕地 建 物群 道 路	裸地 草地・ 地被類 雑樹・ その他低 木生育	大枝枯損	不明	無	有	良	無	無	不明	1	その他制度	解説板	無
27 212-011 [5135-75-21]	単木	八尾市	市町村	200~299	クハ	310		24	18	1	樹林 耕 地 建 物群 道 路	草地・地被 類 雑樹・其 他低木生 育	無	無	無	無	良	無	無	無	1	その他制度	無	その他
27 212-012 [5135-75-41]	樹林 実測:2本	八尾市	社寺	200~299	アヒ クハ	320 298		15.4 17.5	16 12		樹林 耕 地 建 物群	裸地 草地・ 地被類 雑樹・ その他低 木生育	無	無	無	有	良	不明	無	無	2	その他制度	解説板	無
27 212-013 [5135-75-52]	樹林	八尾市	社寺	300以上	クハ クハ	850 460		20.6 18	21 21	3 1	樹林 耕 地 水面	裸地 草地・ 地被類	無	不明	不明	有	良	信仰対象あり	無	不明	2	天然記念物等(都 道府県)その他 制度	解説板 石標	無
27 212-014 [5135-74-17]	単木	八尾市	社寺	200~299	クハ	320		19.8	26	1	樹林 建 物群 道 路	裸地 草地・ 地被類 雑樹・ その他低 木生育	小枝枯損	不明	無	無	良	信仰対象あり	無	有*	1	その他制度	樹名板 解説板	無

コード番号 [3次メッシュ]	区分	所在地 通称名	所有者	推定樹齢 (年)	巨木測定値 樹種名	幹周 (cm)	主幹 (cm)	樹高 (m)	枝張 (m)	株立 (本)	周囲の 状況	根元の 状況	欠損度	動物生息 鳥 獣	着生 植物	健全度	信仰対象	独特の 呼称	故事 伝承	視 認 性	保護制度指定	解説 板等	特記事項	
27 212-015 [5135-74-47]	単木	八尾市	社寺	99以下	仔杓	360		17.9	11.5	1	樹林 建 物群 道 路 其 他	裸地 草地・ 地被類 稚樹 ・その他低 木生育	無	無	無	良	信仰対象あり	無	不明	2	その他制度	解説板	無	
27 212-016 [5135-74-36]	単木	八尾市	社寺	200~299	仔杓	302		19.7	16.4	1	樹林 建 物群 道 路	裸地 草地・ 地被類	小枝枯損	無	無	良	無	無	無	2	その他制度	解説板	無	
27 212-017 [5135-74-69]	樹林 0.5 ha	八尾市	社寺	200~299	1片 幼片	320 300		21.4 26.1	14.2 17.5	1 1	樹林 建 物群 道 路	裸地 草地・ 地被類		不明	無	良	無	無	無	1	その他制度	解説板	無	
27 212-018 [5135-75-50]	単木	八尾市	社寺	300以上	欠片	298		16	16		樹林 耕 地 建 物群 道 路	裸地	大枝枯損 小枝枯損	無	無	良	信仰対象あり	無	無	2	その他制度	解説板	無	
27 212-019 [5135-74-37]	樹林	八尾市	社寺	300以上	欠片 欠片	700 500		16.5 15.4	20 25	1 1	樹林 耕 地 建 物群 道 路	裸地 稚樹・ その他低木 生育	無	無	無	有	良	信仰対象あり	無	不明	1	天然記念物等(都 道府県)その他 制度	解説板 石標	無 定期的な下刈 り・清掃 その他
27 212-020 [5135-74-48]	樹林 0.5 ha	八尾市	社寺	300以上	欠片 欠片 仔杓	515 355 408		21.7 21.7 15.9	18 19.2 17.3	1 1 1	樹林 耕 地 建 物群 道 路	裸地	無	無	無	無	良	信仰対象あり	無	有	1	天然記念物等(都 道府県)その他 制度	解説板	無
27 213-001 [5135-43-00]	樹林 1200 ha 実測:40本	泉佐野市 大木(犬 鳴参道)	不明	300以上	欠 ミ	485 375		38 35	12 16	1 1	樹林	草地・地被 類 稚樹・そ の他低木生 育 舗装	枯損木やや あり	不明	不明	有	良	不明	無	無	3	自然環境保全地 域(都道府県)	樹名板	
27 213-002 [5135-42-57]	樹林	泉佐野市 日根野	個人	300以上	幼片 欠片			14 16	3 4	3 1	耕地 建 物群	稚樹・その 他低木生育	無	無	無	良	無	無	無	無	1	天然記念物等(市 町村)	無	無
27 213-003 [5135-42-64]	単木	泉佐野市 南中岡本	社寺	300以上	欠片	395		18	17	1	公園 建 物群 道 路	裸地	頭頂部幹折 れ	無	有	良	無	無	無	2	無	無	無	
27 213-004 [5135-42-48]	樹林	泉佐野市 土丸		300以上	欠片 幼片 幼片	750 369 371	390	26 26	20 18 25	2	樹林 建 物群	稚樹・その 他低木生育 舗装	無	不明	不明	有	良	信仰対象あり	無	不明	1	その他制度	無	定期的な下刈 り・清掃
27 213-005 [5135-42-57]	単木	泉佐野市 日根野	個人	200~299	欠片	560		26	24	1	耕地 建 物群	草地・地被 類 稚樹・そ の他低木生 育	無	無	無	有	良	無	無	無	1	天然記念物等(都 道府県)	石標	無
27 214-001 [5135-54-58]	単木	富田林市 竜泉	社寺		欠片	360		24	10	1	樹林 耕 地 其 他	裸地 草地・ 地被類 ササ その他やぶ		不明	不明	無	良	無	無	無	1	無	無	無
27 214-002 [5135-54-78]	樹林 0.5 ha 実測:2本	富田林市 佐備	社寺	200~299	欠片 欠片	380 309		16 20	12 20	1 1	樹林 耕 地 建 物群	草地・地被 類 稚樹・そ の他低木生 育		不明	不明	有	不良:一 部枯損	信仰対象あり	無	無	1	無	無	無
27 214-003 [5135-54-98]	単木	富田林市	社寺	200~299	仔杓	361		20	6	1	建物群 道路 其 他	裸地 草地・ 地被類 稚樹 ・その他低 木生育	大枝枯損	無	無	無	良	不明	無	無	2	無	無	無

コード番号 [3次メッシュコード]	区分	所在地 通称名	所有者	推定樹齢 (年)	巨木測定値 樹種名	幹周 (cm)	主幹 (cm)	樹高 (m)	枝張 (m)	株立 (本)	周囲 の状況	根元 の状況	欠損度	動物生息 鳥 獣	養生 植物	健全 度	信仰対象	独特の 呼称	故事 伝承	視認 性	保護制度指定	解説 板等	特記事項	
27 214-004 [5235-64-18]	単木	喜田林市	社寺	200~299	刈片	367	239	22	16	2	樹林	草地・地被 類 雑樹・そ の他低木生 育	無	不明	不明	有	良	信仰対象あり	不明	不明	1	不明	無	その他
27 215-001 [5235-04-99]	単木	覆屋川市	社寺	300以上	刈片	700		20	10	1	建物群 道路 其 の他	その他	大枝枯損	無	無	無	不良:そ の他	信仰対象あり	蒼島のく す	不明	2	その他制度	解説板	その他
27 215-002 [5235-15-10]	樹林 0.1 ha 実測:6本	覆屋川市	社寺	300以上	刈片 刈片 刈片	565 435 636		17 17	16 10	1 1	樹林 建 物群 道 路 其 の他	裸地 舗装	無	不明	無	有	良	信仰対象あり	無	無	2	その他制度	その他	保護樹設置 其 の他
27 215-003 [5235-14-17]	樹林 0.1 ha 実測:8本	覆屋川市	社寺	200~299	刈片 刈片 刈片	305 305 295		17 19 18	18 18 20	1 1 1	樹林 建 物群	裸地	無	不明	無	有	良	信仰対象あり 不明	無	無	2	その他制度	無	無
27 215-004 [5235-05-80]	単木	覆屋川市	社寺	300以上	刈片	546		19.5	27	1	耕地 建 物群 道 路	裸地 舗装	無	不明	無	無	良	信仰対象あり	無	無	2	その他制度	解説板	無 其 の他
27 215-005 [5235-14-08]	樹林 0.15 ha	覆屋川市	社寺		刈片 刈片 刈片 刈片	1050 486 360 310		15 21	7 18	1 1	樹林 耕 地 建 物群 道 路 水面	裸地 舗装	無	不明	無	有	良	信仰対象あり	無		1	その他制度	樹名板 解説板	保護樹設置 枯 損部の削除、枝下 ろし 其 の他
27 216-001 [5135-45-90]	単木	河内長野	個人	200~299	刈片	376		1.8	14	1	樹林	草地・地被 類 雑樹・そ の他低木生 育	無	無	無	無	良	無	無	無	2	無	無	無
27 216-002 [5135-44-99]	単木	河内長野	個人	200~299	刈片	370		17	14	1	耕地 建 物群	裸地 草地・ 地被類 雑樹 ・その他低 木生育	無	不明	無	有	良	無	無	無	1	無	無	無
27 216-003 [5135-44-68]	単木	河内長野 島の谷	個人	200~299	刈片 刈片	408 360		16 16	16 16	1 1	樹林 耕 地	草地・地被 類 雑樹・そ の他低木生 育	無	無	無	有	良	無	無	無	2	無	無	無
27 216-004 [5135-44-69]	単木	河内長野 島の谷	個人	200~299	刈片	424		16	17	1	樹林 其 の他	草地・地被 類 雑樹・そ の他低木生 育	空洞あり 異常なコブ あり	無	無	有	良	無	無	無	2	無	無	無
27 216-005 [5135-44-68]	単木	河内長野	個人	200~299	刈片	392		18	16	1	樹林	草地・地被 類	無	無	無	有	良	無	無	無	2	無	無	無
27 216-006 [5135-44-67]	樹林 3 ha 実測:4本	河内長野	社寺	300以上	刈片 刈片 刈片	458 521 449 364		17 25	12 20	1 3	樹林 耕 地 水面	草地・地被 類 雑樹・そ の他低木生 育	無	不明	不明	有	良	信仰対象あり	不明	不明	2	天然記念物等(都 道府県)	樹名板	その他
27 216-007 [5135-44-47]	単木	河内長野 天見	その他 公有	200~299	刈片	323		15	9	1	樹林 耕 地	草地・地被 類 雑樹・そ の他低木生 育	小枝枯損	無	無	有	良	無	無	無	2	無	無	無

コード番号 [3次元コード]	区分	所在地, 通称名	所有者	推定樹齢 (年)	巨木測定値 樹種名	幹周 (cm)	主幹 (cm)	樹高 (m)	枝張 (m)	株立 (本)	周囲 の 状況	根元 の 状況	欠損度	動物生息		着生 植物	健全 度	信仰対象	独特の 呼称	故事 伝承	視 認 性	保護制度指定	解説 板等	特記事項
														鳥	獣									
27 216-008 [5135-44-68]	01/02 樹林 0.1 ha 実測:9本	河内長野 天美	社寺	200~299	柿 柿 柿 柿	392 392 377 361		25 24 28 28	1 28 8 1	1	その他	裸地・草地・ 地被類	無	不明	不明	有	不良:一 部枯損	無	無	無	1	無	無	保護視座設置
27 216-008 [5135-44-68]	02/02 樹林	河内長野			柿 柿 柿 柿	392 377 345 345		26 28 28 25	10 8 7 10	1 1 1 1														
27 216-009 [5135-44-51]	樹林 1 ha	河内長野 滝畑	社寺	300以上	柿 柿	371 328		27 27	12 10	1 1	樹林	雑樹・その 他低木生育	無	不明	不明	有	良	不明	無	不明	1	無	無	無
27 216-010 [5135-44-31]	樹林 5 ha 推定:15本	河内長野 滝畑	社寺	200~299	アザ ツカ クサ クサ	343 360 400 298		13 27 27 27	9 21 19 20	1 1 1 1	樹林	草地・地被 類 雑樹・そ の他低木生 育 ササその 他やぶ	枯損木やや あり	不明	不明	有	良	無	無	無	2	不明	無	無
27 216-011 [5135-44-54]	01/03 樹林 5 ha 推定:20本	河内長野 加賀田	社寺	300以上	柿 柿 柿 柿	650 550 528 509		35 35 35 35	12 16 12 15	1 1 1 1	樹林 そ の他	裸地・草地・ 地被類 雑樹 ・その他低 木生育	無	不明	不明	有	良	不明	無	不明	2	その他制度	解説板	無
27 216-011 [5135-44-54]	02/03 樹林	河内長野 加賀田			クサ 加 クサ クサ	360 462 436 308		18 16 25 19	18 16.5 15 16	1 1 1 1														
27 216-011 [5135-44-54]	03/03 樹林	河内長野 加賀田			クサ	314		18	16.5	1														
27 216-012 [5135-54-35]	単木	河内長野	個人	300以上	クサ	521		20	28	1	建物群 通路	草地・地被 類 雑樹・そ の他低木生 育	無	無	無	有	良	信仰対象あり	無	無	1	天然記念物等(市 町村)	無	無
27 216-013 [5135-54-66]	単木	河内長野	個人	200~299	クサ	369		18	24	1	樹林 耕 地 建物 群	草地・地被 類 雑樹・そ の他低木生 育	無	無	無	有	良	無	無	無	1	無	無	無
27 216-014 [5135-54-65]	単木	河内長野 けんばら 池横	不明	200~299	クサ	421		22	24	1	樹林 建 物群 水 面	草地・地被 類 雑樹・そ の他低木生 育	無	無	無	有	良	無	無	無	2	無	無	無
27 216-015 [5135-54-46]	単木	河内長野 諸越橋下 流	不明	200~299	クサ	408		20	22	1	建物群 水面	草地・地被 類 雑樹・そ の他低木生 育	無	無	無	有	良	無	無	無	2	無	無	無
27 216-016 [5135-54-02]	単木	河内長野	社寺	300以上	柿	484		25	16	1	樹林 公 園	裸地	大枝枯損	不明	不明	有	良	信仰対象あり	千年杉	不明	3	天然記念物等(都 道府県)	樹名板	無
27 216-017 [5135-54-28]	単木	河内長野 寺元	社寺	300以上	柿	427		28	14	1	樹林 建 物群	裸地 舗装	無	不明	不明	無	良	無	無	無	3	無	無	無 其他

コード番号 [3次メッシュコード]	区分	所在地、 通称名	所有者	推定樹齢 (年)	巨木測定値 樹種名	幹周 (cm)	主幹 (cm)	樹高 (m)	枝張り (m)	株立 (本)	周囲 の 状況	根元 の 状況	欠損度	動物生息 鳥 獣	着生 植物	健全度	信仰対象	独特の 呼称	故事 伝承	視 認 性	保護制度指定	解説 板等	特記事項
27 216-018 [5135-54-17]	単木	河内長野 太井(神 が丘)	個人	200~299	I片 放	314 298		8 13	10 10	1	樹林 耕 地	草地・地被 類 稚樹・そ の他低木生 育	大枝枯損 頭頂部幹折 れ	無	無	有 良 不良	無	無	無	3	無	無	無
27 216-019 [5135-54-24]	単木	河内長野 高向	個人	300以上	I片	471		27	18	1	耕地 建 物群	草地・地被 類 稚樹・そ の他低木生 育	無	無	無	無 良	無	野間里の エノキ	不明	1	無	無	無
27 216-020 [5135-54-09]	樹林 0.10 ha 実測:14本	河内長野 鳩原	社寺	200~299	イヨ 片*	300 345		16 20	10 8	2	樹林	裸地 稚樹・ その他低木 生育	無	無	有 不良	不明	夫婦スギ	無	2	無	無	その他	
27 216-021 [5135-54-07]	単木	河内長野 神が丘	社寺	300以上	モジ イヨ	499 487		8 20	9 12	2	樹林 公 園 建物 群	裸地 稚樹・ その他低木 生育 ササそ の他やぶ	大枝枯損 頭頂部幹折 れ	不明	不明	有 不良:枯 死寸前	不明	夕照の欄 、蛇燈の イチョウ	有	2	天然記念物等(都 道府県)	解説板 石標	保護棚設置 支柱 設置 その他
27 216-022 [5135-44-65]	単木	河内長野 加賀田	個人	200~299	放	462		13	10	1	樹林 そ の他	草地・地被 類 その他	頭頂部幹折 れ	不明	不明	無 良	無	無	無	1	無	無	無
27 216-023 [5135-54-55]	樹林 0.5 ha 実測:10本	河内長野 加賀田	社寺	100~199	クハ 片	505		25		1	樹林 耕 地 建物 群	裸地	無	不明	不明	有 良	信仰対象あり	無	有*	1	無	その他	無
27 216-024 [5135-44-74]	単木	河内長野	個人	200~299	クハ 片	361		26	18	1	樹林 水 面	草地・地被 類 稚樹・そ の他低木生 育 舗装	無	不明	無	有 良	無	無	無	3	無	無	無
27 216-025 [5135-54-35]	単木	河内長野	社寺	200~299	イヨ 片	374		25	16	1	建物群	裸地 舗装	無	無	無	無 良	不明	無	無	1	無	無	保護棚設置 その他
27 217-001 [5235-64-64]	単木	松原市	社寺	300以上	イキ 片	305		12	10	1	建物群 道路	稚樹・そ の他低木生 育	下部幹折れ 空洞あり	無	無	無 良	無	丹南の大 ビャクシ ン	不明	3	天然記念物等(都 道府県)	石標	保護棚設置 枯損 部の削除、枝下 ろし
27 217-002 [5135-74-06]	単木	松原市	社寺	200~299	イヨ イヨ クハ 片	301 289 295		20 18 18	12 8 14	1 1 1	耕地 水 面	裸地	無	不明	無	無	無	無	無	2	無	無	枯損部の削除、 枝下ろし その他
27 217-003 [5235-64-94]	単木	松原市	社寺	300以上	クハ クハ クハ 片	455 377 295		1.45 20 18	20 20 18	1 1 2	建物群	裸地	無	不明	無	有 良	信仰対象あり	無	無	2	無	無	保護棚設置 枯損 部の削除、枝下 ろし その他
27 217-004 [5235-64-93]	単木	松原市	個人	100~199	クハ 片	315		17	10	1	建物群 その他	稚樹・そ の他低木生 育	無	無	無	有 良	無	無	無	2	無	無	その他
27 217-005 [5235-64-83]	単木	松原市	個人	100~199	クハ 片	300		16	13	1	建物群 道路	裸地 舗装	無	無	無	有 良	無	無	無	2	無	無	保護棚設置 その他
27 217-006 [5235-64-93]	単木	松原市 白姫大明 神	社寺	300以上	クハ 片	410		18	22	2	樹林 建 物群 水 面	裸地	大枝枯損 小枝枯損	不明	無	有 良	信仰対象あり 祭事あり	無	不明	1	無	無	保護棚設置 その他
27 217-007 [5135-74-05]	単木	松原市	社寺	200~299	クハ クハ クハ 片	396 301 298		22 20 20	15 16 16	1 1 1	建物群 水面	裸地	大枝枯損	不明	不明	有 良	信仰対象あり	無	無	2	無	無	無

コード番号 [3次メッシュコード]	区分	所在地、 通称名	所有者	推定樹齢 (年)	巨木測定値 樹種名	幹周 (cm)	主幹 (cm)	樹高 (m)	枝張 (m)	株立 (本)	周囲 の 状況	根元 の 状況	欠損度	動物生息 鳥 獣	着生 植物	健全 度	信仰対象	独特の 呼称	故事 伝承	視 認 性	保護制度指定	解説 板等	特記事項	
27 217-008 [5135-74-13]	単木	松原市	社寺	200~299	イヨ	308		5	2	1	建物群	裸地	頭頂部幹折れ	無	無	無	無	無	無	無	無	無	無	その他
27 218-001 [5235-04-39]	単木	大東市	個人	100~199	L片	300		13	12	1	樹林 耕地 建物群 道路	裸地 雑樹・ その他低木 生育	無	不明	不明	無	良	無	無	無	2	その他制度	解説板	無
27 218-002 [5235-04-59]	単木	大東市	個人	200~299	カ片	349		15	8	1	建物群 道路	草地・地被 類 雑樹・そ の他低木生 育	大枝枯損 小枝枯損	不明	不明	有	不良：一 部枯損	無	無	無	3	その他制度	解説板	無
27 218-003 [5235-04-48]	単木	大東市	社寺	100~199	イヨ	310		17	13	1	樹林 建 物群 道 路	裸地 雑樹・ その他低木 生育	小枝枯損	無	無	無	良	無	無	無	2	その他制度	解説板	無
27 218-004 [5235-05-30]	単木	大東市	社寺	200~299	L片	320		15	18.5	1	公園 耕 地 その 他	草地・地被 類 雑樹・そ の他低木生 育	無	不明	無	無	良	無	無	無	2	その他制度	解説板	無
27 218-005 [5235-04-39]	樹林 0.4 ha 実測:3本	大東市	社寺	200~299	イヨ	390		25	18.5	1	樹林 建 物群	裸地 草地・ 地被類	枯損木や あり	不明	無	無	不良：一 部枯損	信仰対象あり	無	不明	1	その他制度	解説板	無
27 218-006 [5235-05-60]	単木	大東市	社寺	200~299	カ片	380		20	27	1	樹林 建 物群 道 路 水面	裸地 草地・ 地被類 雑樹 ・その他低 木生育	無	不明	無	有	良	信仰対象あり	無	不明	1	その他制度	解説板	無
27 218-007 [5235-04-59]	単木	大東市	社寺	200~299	カ片	330		16	18		耕地 建 物群 道 路	裸地 草地・ 地被類	大枝枯損 小枝枯損	無	無	有	良	信仰対象あり	無	無	1	その他制度	解説板	無
27 219-001 [5135-44-61]	樹林 10 ha 推定:100本	和泉市	その他 公有 社寺	300以上	放 加 外 外	380 330 370 335		25	7 14 16 18	1 1 1 1	樹林 建 物群 道 路	裸地 雑樹・ その他低木 生育 舗装	枯損木や あり	不明	不明	有	良	不明	無	不明	3	自然公園(国定)	無	その他
27 219-002 [5135-53-09]	単木	和泉市 男乃字刀 神社	社寺	200~299	P7E	330		15	12	1	樹林 建 物群 道 路	草地・地被 類 雑樹・そ の他低木生 育	大枝枯損 空洞あり	不明	不明	無	不良	無	無	無	2	無	無	その他
27 219-003 [5135-43-97]	単木	和泉市 八幡神社	社寺	200~299	群 群	411 355		15	10 25	1 1	樹林 耕 地 建物 群 道路	裸地 雑樹・ その他低木 生育 その他	無	不明	不明	無	良	無	無	無	1	無	無	無
27 219-004 [5135-63-05]	単木	和泉市	不明	200~299	カ片	340		20	19	1	耕地 建 物群 道 路 その 他	裸地	無	無	無	有	良	無	無	無	1	無	無	無
27 219-005 [5135-63-05]	単木	和泉市	社寺	200~299	カ片	340		17		1	樹林 建 物群 道 路 水面	裸地	大枝枯損 小枝枯損	無	無	有	良	不明	無	不明	3	無	無	その他

コード番号 [3次メッシュコード]	区分	所在地、 通称名	所有者	推定樹齢 (年)	巨木測定値 樹種名	幹周 (cm)	主幹 (cm)	樹高 (m)	枝張 (m)	株立 (本)	周囲の 状況	根元の 状況	欠損度	動物生息 鳥 獣	着生 植物	健全度	信仰対象	独特の 呼称	故事 伝承	視 認 性	保護制度指定	解説 板等	特記事項	
27 219-006 [5135-43-99]	単木	和泉市	社寺	300以上	クハ片 仔ウ	610 365	25	14 25	1	1	耕地 建 物群	裸地	大枝枯損 小枝枯損	無	無	有	良	信仰対象あり	不明	不明	1	無	無	無
27 219-007 [5135-53-45]	単木	和泉市	社寺	200~299	クハ片	521		20	18	1	耕地 建 物群	裸地	頭頂部幹折 れ	無	無	無	良	無	無	2	無	無	無	
27 219-008 [5135-53-17]	単木	和泉市	社寺	300以上	クハ片	610		18	14	1	建物群 道路	裸地	異常なコブ あり	無	無	有	良	無	無	2	無	石標	保護棚設置	
27 219-009 [5135-63-05]	単木	和泉市	社寺	300以上	クハ片	515		17	24	2	樹林	裸地 稚樹・ その他低木 生育	大枝枯損 小枝枯損 頭頂部幹折 れ 下部幹 折れ	踏除	ハ	有	不良：一 部枯損	信仰対象あり	無	有*	1	無	解説板	保護棚設置 支柱 設置 定期的な下 刈り・清掃
27 219-010 [5135-53-95]	単木	和泉市 伯太神社	社寺	300以上	クハ片	307		10	10	1	建物群	裸地 稚樹・ その他低木 生育	無	無	無	無	良	無	無	3	無	無	その他	
27 219-011 [5135-53-95]	単木	和泉市	社寺	200~299	イハ片	330		7	10	1	建物群	裸地	大枝枯損 異常なコブ あり	無	無	無	良	不明	無	不明	3	無	無	無
27 219-012 [5135-53-17]	単木	和泉市	社寺	300以上	クハ片	936		30	36	1	耕地 建 物群 道 路	裸地 舗装	小枝枯損	不明	ハ	有	良	信仰対象あり 祭事あり	松尾寺ノ 楠	不明	1	天然記念物等(都 道府県)	樹名板 解説板	
27 219-013 [5135-53-17]	樹林 推定:30本	和泉市	社寺	200~299	クハ片	305		7	7	1	樹林 建 物群 道 路	裸地 草地・ 地被類 稚樹 ・その他低 木生育 ササ その他やぶ	枯損木やや あり	不明	不明	有	不良：一 部枯損	無	無	1	天然記念物等(都 道府県)	樹名板 石標	その他	
27 219-014 [5135-53-75]	単木	和泉市	社寺	200~299	クハ片	418		6.5		1	建物群 道路	裸地	無	無	無	無	不良：そ の他	無	無	無	無	無	無	無
27 220-001 [5235-13-77]	単木	箕面市	個人	200~299	クハ片	303		12	13	1	耕地 建 物群 道 路 其 他	裸地 舗装	大枝枯損 小枝枯損	無	無	無	良	無	無	2	無	無	無	
27 220-002 [5235-24-00]	単木	箕面市	社寺	200~299	クハ片	299		11	11	1	樹林 建 物群 水 面	裸地 稚樹・ その他低木 生育	無	不明	無	無	良	無	無	2	無	無	無	
27 220-003 [5235-24-11]	単木	箕面市	社寺	200~299	クハ片	382		17	18.5	1	樹林 耕 地 建 物群 道 路 水 面	裸地 草地・ 地被類 稚樹 ・その他低 木生育	無	無	無	有	良	信仰対象あり	無	無	1	無	無	無
27 220-004 [5235-23-08]	単木	箕面市	社寺	200~299	クハ片	406		23	14	1	耕地 建 物群 水 面	裸地 稚樹・ その他低木 生育	無	不明	無	有	良	不明	無	無	1	無	無	無
27 220-005 [5235-13-87]	単木	箕面市	社寺	200~299	クハ片	393	393	14	15	1	樹林 建 物群 道 路	裸地 稚樹・ その他低木 生育	大枝枯損 小枝枯損	無	無	無	良	信仰対象あり	無	無	3	無	無	無

コード番号 [3次元コード]	区分	所在地、 通称名	所有者	推定樹齢 (年)	巨木測定値 樹種名	幹周 (cm)	主幹 (cm)	樹高 (m)	枝張 (m)	株立 (本)	周囲の 状況	根元の 状況	欠損度	動物生息 鳥 獣	着生 植物	健全度	信仰対象	独特の 呼称	故事 伝承	視 認性	保護制度指定	解説 板等	特記事項	
27 220-006 [5235-23-07]	単木	箕面市	個人	200~299	ナナ	305		18	24	1	建物群 道路	裸地	無	不明	無	良	無	無	無	2	無	無	無	
27 220-007 [5235-23-67]	単木	箕面市	個人	200~299	ナナ	302		18	14.5	1	耕地 建 物群 道 路	草地・地被 類	小枝枯損	無	無	有	良	無	無	無	2	その他制度	解説板	無
27 220-008 [5235-23-67]	単木	箕面市	個人	300以上	ナナ	307		27	18	1	樹林 耕 地 建 物群	草地・地被 類 雑樹・そ の他低木生 育	無	無	有	良	無	無	無	2	その他制度	樹名板	無	
27 220-009 [5235-23-07]	単木	箕面市	個人	200~299	ナナ	318		23	21.3	1	建物群 水面	草地・地被 類 雑樹・そ の他低木生 育	無	不明	無	良	無	無	無	2	無	無	無	
27 221-001 [5135-65-90]	単木	柏原市	社寺	300以上	ナナ	641		26.4	31	1	樹林 建 物群	裸地	無	無	無	有	良	信仰対象あり	無	不明	2	天然記念物等(都 道府県)	石標	無
27 222-001 [5135-65-30]	単木	羽曳野市 壱井	社寺	300以上	ナナ	725		25	32	1	樹林 建 物群	裸地 雑樹・ その他低木 生育	小枝枯損	ヒドリ	不明	有	良	信仰対象あり	壱井八幡 のクス	不明	1	天然記念物等(都 道府県)	樹名板	保護棚設置
27 223-001 [5235-04-67]	単木	門真市 三ツ島	社寺	300以上	ナナ ナナ	1250 330		25 20	27 18	1 1	耕地 建 物群 道 路	裸地	大枝枯損 空洞あり 異常なコブ あり	不明	無	有	良	信仰対象あり	葎蓋のフ ス	有*	1	天然記念物等(国)その他制度	解説板 石標	保護棚設置 其 他
27 223-002 [5235-04-67]	単木	門真市	個人	200~299	ナナ	458		10	8	1	耕地 建 物群 道 路	草地・地被 類 雑樹・そ の他低木生 育 その他	大枝枯損 小枝枯損	無	無	有	不良：一 部枯損	無	無	無	2	その他制度	解説板	無
27 223-003 [5235-04-77]	単木	門真市	個人	200~299	ナナ	330		14	9.9	1	耕地 建 物群 道 路 水面	裸地 草地・ 地被類 雑樹 ・その他低 木生育	大枝枯損 小枝枯損	無	無	無	不良	無	無	無	2	その他制度	解説板	無
27 223-004 [5235-04-77]	単木	門真市	個人	200~299	ナナ	330		18	22	1	耕地 建 物群 道 路 水面	草地・地被 類 雑樹・そ の他低木生 育	小枝枯損	無	無	有	良	無	無	無	1	その他制度	解説板	無
27 223-005 [5235-04-86]	単木	門真市	社寺	300以上	ナナ	500		16	12.8	1	樹林 公 園 建 物群 道路	裸地 舗装	大枝枯損 小枝枯損	無	無	無	不良	信仰対象あり	無	無	2	その他制度	解説板	無
27 223-006 [5235-04-98]	樹林 0.1 ha 実測:3本	門真市	社寺	300以上	ナナ ナナ ナナ	411 619 320		18 20 16	14.2 11.4 9.9	1 1 1	樹林 建 物群 道 路 其 他	裸地 舗装	無	不明	無	有	不良：一 部枯損	信仰対象あり	無	不明	2	その他制度	解説板	無 保護棚設置
27 223-007 [5235-04-87]	樹林 実測:3本	門真市	社寺	200~299	ナナ ナナ	330 330		20 18	17 18	1 1	樹林 建 物群 道 路 其 他	裸地	無	無	無	有	良	信仰対象あり	無	無	2	その他制度	解説板	無

コード番号 【3次元コード】	区分	所在地、 通称名	所有者	推定樹齢 (年)	巨木測定値 樹種名	幹周 (cm)	主幹 (cm)	樹高 (m)	枝張 (m)	株立 (本)	周囲 の 状況	根元 の 状況	欠損度	動物生息 鳥 獣	着生 植物	健全度	信仰対象	独特の 呼称	故事 伝承	視 認 性	保護制度指定	解説 板等	特記事項		
27 223-008 【5235-04-87】	樹林 1 ha 実測:5本	門真市	社寺	300以上	ㄨ片 ㄨ片 ㄨ片	575 320 335				20 16 14	1 1 1	樹林 建 物群 道 路 其 他	裸地 稚樹・ その他低木 生育	無	不明	無	無	良	信仰対象あり	無	無	2	その他制度	解説板	無
27 223-009 【5235-04-57】	樹林 実測:5本	門真市 白蛇大明 神	社寺	300以上	ㄨ片 ㄨ片 ㄨ片 ㄨ片	380 600 364 305		12 18 17 16	4 15 18 12	1 1 1 1	樹林 耕 地 建物 群 道路	裸地 舗装	無	不明	無	有	良	信仰対象あり	無	不明	1	その他制度	解説板		
27 223-010 【5235-04-57】	単木	門真市	個人	300以上	ㄨ片	700		16	26	3	耕地 建 物群 道 路 水面	裸地 草地・ 地被類	無	不明	無	有	良	無	木卑島の くす	無	無	2	自然公園(国定)	石標	保護棚設置 其 他
27 224-001 【5235-14-26】	単木	摂津市	個人	100~199	1片	310		12.5	10	1	耕地 建 物群 道 路 水面	舗装	小枝枯損	無	無	無	良	無	無	無	1	その他制度	無	その他	
27 224-002 【5235-14-26】	単木	摂津市	社寺	200~299	ㄨ片	405		23	18	1	樹林 公 園	裸地 舗装	頭頂部幹折 れ	無	無	有	良	無	無	無	1	無	無	その他	
27 224-003 【5235-14-34】	単木	摂津市 金剛寺境 内 弥栄 のクス	市町村	300以上	ㄨ片	632		22	21	1	公園 建 物群 道 路	裸地	大枝枯損 頭頂部幹折 れ	無	無	無	良	不明	有	不明	2	天然記念物等(都 道府県)	解説板	保護棚設置	
27 226-001 【5235-64-77】	単木	藤井寺市	社寺	200~299	ㄨ片	450		28	15	1	公園 建 物群 道 路	裸地 稚樹・ その他低木 生育 其 他	大枝枯損 小枝枯損	ヒドリ	無	無	良	無	無	無	2	無	無	無	
27 227-001 【5235-05-20】	単木	東大阪市 吉原	社寺	200~299	ㄨ片	377		15	9	1	建物群 道路	裸地 稚樹・ その他低木 生育	大枝枯損 小枝枯損	無	無	有	良	無	無	無	2	無	無	無	
27 227-002 【5235-04-15】	単木	東大阪市 森河内	社寺	200~299	ㄨ片	314		18	12	1	建物群 道路	裸地 草地・ 地被類	無	無	無	無	良	不明	無	無	2	無	無	無	
27 227-003 【5235-05-22】	単木	東大阪市	社寺	200~299	片	377		16	8	1	樹林 建 物群	裸地 稚樹・ その他低木 生育	大枝枯損	不明	不明	無	良	無	無	無	2	無	無	無	
27 227-004 【5135-75-71】	単木	東大阪市	不明	200~299	ㄨ片	377		7	3	1	耕地 建 物群 道 路	裸地 草地・ 地被類 稚樹・ その他低木 生育	大枝枯損 頭頂部幹折 れ	無	無	無	不良:一 部枯損	無	無	無	1	無	無	枯損部の削除、 枝下ろし	
27 227-005 【5135-75-82】	単木	東大阪市	個人	100~199	ㄨ片	314		13	8	1	耕地 建 物群 其 他	草地・地被 類 稚樹・其 他低木生 育	大枝枯損 小枝枯損	無	無	無	良	無	無	無	2	無	無	無 枯損部の削除 、枝下ろし	
27 227-006 【5135-74-95】	単木	東大阪市	個人	300以上	片	377		12	8	1	建物群 道路	草地・地被 類 稚樹・其 他低木生 育	無	不明	不明	有	良	無	無	不明	3	無	無	無	
27 227-007 【5135-75-90】	単木	東大阪市 松原	不明	200~299	ㄨ片	377		14	7	1	建物群 道路	裸地 草地・ 地被類	無	無	無	無	良	無	無	無	2	無	無	無	

コード番号 [3次元J-D*]	区分	所在地, 通称名	所有者	推定樹齢 (年)	巨木測定値 樹種名	幹周 (cm)	主幹 (cm)	樹高 (m)	枝張 (m)	株 立 (本)	周囲 の 状況	根元 の 状況	欠損度	動物生息 鳥 獣	着生 植物	健全 度	信仰対象	独特の 呼称	故事 伝承	視 認 性	保護制度指定	解説 板等	特記事項	
27 227-008 [5135-75-92]	単木	東大阪市	社寺	200~299	仔杓	314		16	12	1	建物群 道路	裸地 雑樹・ その他低木 生育	無	無	無	良	無	無	無	2	無	無	無	
27 227-009 [5135-74-99]	単木	東大阪市	社寺	100~199	仔杓	314		15	7	1	建物群	裸地	大枝枯損 小枝枯損	無	無	無	不良	不明	無	無	3	無	無	無
27 227-010 [5135-74-99]	単木	東大阪市 葵屋東	不明	100~199	仔杓	314		13	9	1	建物群 道路	草地・地被 類 雑樹・そ の他低木生 育	大枝枯損 小枝枯損 頭頂部幹折 れ	無	無	無	不良	無	無	無	2	無	無	無
27 227-011 [5235-05-22]	単木	東大阪市	不明	200~299	刀片	345		14	13	1	建物群 道路	草地・地被 類 雑樹・そ の他低木生 育	大枝枯損 小枝枯損	不明	無	有	良	無	無	無	1	無	無	無
27 227-012 [5235-05-12]	単木	東大阪市	社寺	200~299	仔杓	345		19	14	1	樹林 耕 地 建物 群 道路 その他	草地・地被 類 雑樹・そ の他低木生 育	小枝枯損	無	無	無	良	信仰対象あり	無	不明	2	無	無	無
27 227-013 [5235-05-21]	単木	東大阪市	個人	300以上	刀片	470		20	18	1	建物群 道路	裸地	大枝枯損 小枝枯損	不明	無	有	良	無	無	無	2	無	無	無
27 227-014 [5235-05-21]	単木	東大阪市	不明	100~199	仔杓	314		13	8	1	建物群	裸地 草地・ 地被類 雑樹 ・その他低 木生育	大枝枯損 小枝枯損 頭頂部幹折 れ	無	無	無	不良	無	無	無	3	無	無	無
27 227-015 [5235-05-21]	単木	東大阪市	個人	200~299	仔杓	345		13	6	1	建物群 水面	裸地	大枝枯損 頭頂部幹折 れ	無	無	無	不良	無	無	不明	2	無	無	無
27 227-016 [5235-04-29]	単木	東大阪市 吉原	社寺	100~199	仔杓 刀片	314 315		15 12	10 25	1 1	建物群 道路	裸地	小枝枯損	無	無	無	良	不明	無	無	2	無	無	無
27 227-017 [5235-04-26]	単木	東大阪市 稲田	社寺	200~299	仔杓	471		18	12	1	樹林 建 物群 道 路	裸地 雑樹・ その他低木 生育	大枝枯損	無	無	無	良	信仰対象あり	無	不明	2	無	無	無
27 227-018 [5235-04-15]	樹林 0.02 ha	東大阪市	社寺	200~299	刀片	315		12	6	1	樹林	裸地 雑樹・ その他低木 生育 その他	枯損木多い	不明	不明	無	不良：一 部枯損	信仰対象あり	不明	不明	3	無	無	その他
27 227-019 [5235-04-15]	単木	東大阪市 森河内	個人	200~299	仔杓	377		15	5	1	建物群 道路	草地・地被 類 雑樹・そ の他低木生 育	大枝枯損 頭頂部幹折 れ	無	無	無	不良	無	無	不明	3	無	無	無
27 227-020 [5235-05-20]	単木	東大阪市	社寺	200~299	仔杓	314		15	10	1	建物群 道路	裸地 雑樹・ その他低木 生育	大枝枯損 頭頂部幹折 れ	無	無	無	不良	信仰対象あり	無	無	1	無	無	無
27 227-021 [5235-04-38]	単木	東大阪市	社寺	200~299	刀片	345		14	9	1	建物群 道路 所 その他	草地・地被 類 雑樹・そ の他低木生 育	大枝枯損 小枝枯損	不明	無	無	不良：一 部枯損	不明	無	無	3	無	無	無

コード番号 [3次メッシュコード]	区分	所在地 通称名	所有者	推定樹齢 (年)	巨木測定値 樹種名	幹周 (cm)	主幹 (cm)	樹高 (m)	枝張 (m)	株立 (本)	周囲 の 状況	根元 の 状況	欠損度	動物生息 鳥 獣	着生 植物	健全 度	信仰対象	独特の 呼称	故事 伝承	視 認 性	保護制度指定	解説 板等	特記事項
27 321-007 [5235-24-90]	01/02 0.24 ha	樹林 豊能町 木代	社寺	100~199	ササ ササ ササ ササ	399 326 328 306		34 33 32 32	10 10 10 10	1	樹林	裸地 舗装		不明 無	有 良	無	無	無	2	無	無	無	定期的な下刈り ・清掃 その他
27 321-007 [5235-24-90]	02/02	樹林 豊能町 木代			ササ	389		34	14	1													
27 321-008 [5235-34-00]	樹林 0.1 ha 実測:8本	豊能町 木代		100~199	ササ ササ ササ	303 315 338 301		30.9 31 31 29	7 8 8 7	1	樹林 耕 地 道路	草地・地被 類 雑樹・そ の他低木生 育		不明 不明	有 良	無	無	無	1	その他制度	解説板	その他	
27 322-001 [5235-33-36]	単木	能勢町 野間福地	社寺	300以上	クハ	1195		25	38	1	耕地 建物 群 道路	裸地	大枝枯損 異常なコブ あり	不明 不明	有 不良:一 部枯損	無	信仰対象あり	野間の大 げやき(蠟のケ ヤキ)	無	1	天然記念物等(国)	解説板 石標	その他
27 322-002 [5235-32-59]	単木	能勢町 長谷古野	社寺	300以上	ジイ	550		18	16	1	樹林	雑樹・そ の他低木生 育	大枝枯損 空洞あり	不明 不明	有 不良:一 部枯損	無	無	八坂神社 のしい	無	2	天然記念物等(都 道府県)	石標	無 その他
27 322-003 [5235-33-67]	単木	能勢町 倉垣	社寺	300以上	イヨ	822		23	26.5	1	樹林 公園 建物 群	裸地 草地・ 地被類	大枝枯損 空洞あり	不明 不明	有 良	無	信仰対象あり	倉垣天満 宮のいち よう	有	2	天然記念物等(都 道府県)	石標	保護柵設置 定期 的な下刈り・清 掃
27 322-004 [5235-33-65]	単木	能勢町 山内	不明	200~299	イヨ	338		17.5	16	1	樹林	草地・地被 類 雑樹・そ の他低木生 育	無	無 無	有 良	無	無	無	2	無	無	無	無
27 322-005 [5235-33-77]	単木	能勢町 倉垣	社寺	300以上	イヨ	890	205	20	18	5	樹林 耕 地 建物 群 道路	裸地 ササ その他やぶ 舗 装	無 異常な コブあり	無 無	有 良	無	信仰対象あり	無	無	2	無	無	無
27 322-006 [5235-33-67]	単木	能勢町	社寺	200~299	ジイ	400		17	15	1	建物群 その他	草地・地被 類	大枝枯損 頭頂部幹折 れ 空洞あ り	不明 不明	有 不良:一 部枯損	無	無	若宮神社 のしい	不明	3	天然記念物等(都 道府県)	石標	その他
27 341-001 [5135-53-81]	樹林 0.3 ha	忠岡町	社寺	300以上	クハ クハ	458 910		17	14	1	樹林 公園 建物 群 道路 その他	裸地		不明 不明	有 不良	無	無	無	不明	2	無	無	その他
27 341-002 [5135-53-81]	単木	忠岡町	社寺	300以上	イキ	340		13	15	1	樹林 建物 群 道路	裸地 草地・ 地被類 雑樹 ・その他低 木生	無	無 無	無 良	無	無	永福寺の ビヤクシ ン	有	2	天然記念物等(都 道府県)	樹名板 解説板	その他
27 366-001 [5135-31-42]	単木	岬町 孝 子	個人	100~199	クハ	550	215	17	12	3	建物群 道路 水 面	草地・地被 類 舗装	大枝枯損	不明 不明	有 良	無	無	無	無	2	無	無	無
27 366-002 [5135-31-42]	単木	岬町 孝 子 金輪 寺	社寺	200~299	クハ	315		13	11	1	樹林 耕 地 建物 群	草地・地被 類 雑樹・そ の他低木生 育	無	無 無	有 良	無	無	無	3	無	無	無	無

コード番号 [3次メカゴト]	区分	所在地、 通称名	所有者	推定樹齢 (年)	巨木測定値 樹種名	幹周 (cm)	主幹 (cm)	樹高 (m)	枝張 (m)	株立 (本)	周囲 の 状況	根元 の 状況	欠損度	動物生息 鳥 獣	着生 植物	健全 度	信仰対象	独特の 呼称	故事 伝承	視認 性	保護制度指定	解説 板等	特記事項
27 366-003 [5135-31-94]	樹林 0.3 ha 実測:8本	岬町 淡輪 船守 神社	社寺	300以上	クスノキ クスノキ ササ	624 350 371	25	26 18 25	3 16 18	2 1 1	樹林 建 物群 道 路	裸地		不明	不明	有	良			1	天然記念物等(都 道府県)	樹名板 解説板 石標	保護樹設置 その 他
27 366-004 [5135-30-79]	樹林 1.0 ha 実測:30本	岬町 多奈川 産 土神社	社寺	300以上	ササ クスノキ	411 311	30	16 20	16 11	1 1	樹林 耕 地 建物 群 水面	裸地 草地・ 地被類 雑樹 ・その他低 木生育 ササ その他やぶ 舗装	枯損木やや あり	不明	不明	有	良			1	不明	樹名板	無
27 366-005 [5135-31-82]	単木	岬町 深日 金粟 寺	社寺	300以上	仔ナ	337	18	8	1	1	建物群 道路	裸地 舗装	異常なコブ あり	無	無	無	良			3	天然記念物等(都 道府県)	解説板	その他
27 366-006 01/02 [5135-31-72]	樹林 実測:13本	岬町 深日 国玉 神社	社寺	200~299	クスノキ クスノキ クスノキ Iノキ	410 494 450 360	265	18 20 19 21	16 16 14 17	1 2 3 1	樹林 耕 地 建物 群 道路	裸地 草地・ 地被類 雑樹 ・その他低 木生育 舗装	枯損木やや あり	不明	不明	有	良			2	無	無	無
27 366-006 02/02 [5135-31-72]	樹林	岬町 深日 国玉 神社			ササ	361	30	15	1														
27 366-007 [5135-30-79]	単木	岬町 多奈川 典 善寺	社寺	200~299	クスノキ ササ	310 300	205	18 24	15 20	2 1	樹林 建 物群 そ の他	裸地 草地・ 地被類 雑樹 ・その他低 木生育 舗装	無	不明	不明	有	良			3	無	無	無
27 366-008 [5135-30-89]	単木	岬町 多奈川 常 見寺	社寺	300以上	クスノキ	425	11.5	12	1	1	樹林 耕 地 建物 群	草地・地被 類 雑樹・そ の他低木生 育 ササその 他やぶ	無	不明	不明	有	良			2	無	無	無
27 366-009 [5135-30-79]	単木	岬町 多奈川	社寺	200~299	ササ	349	20	8	2	2	樹林 建 物群	裸地 草地・ 地被類	無	無	無	無	良			3	無	無	無
27 366-010 [5135-30-77]	樹林 0.8 ha 実測:3本	岬町 多奈川 小島 住吉神 社	社寺	200~299	クスノキ	532	320	13	15	2	建物群 道路 水 面	裸地 草地・ 地被類 雑樹 ・その他低 木生育 舗装	枯損木やや あり	不明	不明	有	良			1	天然記念物等(都 道府県) 風致地 区・緑地保全地 区等	樹名板 石標	その他
27 367-001 [5135-42-10]	単木	阪南町	その他 公有	300以上	仔ナ	415	18	10	1	1	建物群 道路	草地・地被 類 雑樹・そ の他低木生 育	無	無	無	良			1	天然記念物等(都 道府県)	樹名板 解説板 石標	定期的な下刈り ・清掃	
27 381-001 [5135-65-11]	単木	太子町 春日	個人	200~299	クスノキ	610	20	18	1	1	建物群	裸地 雑樹・ その他低木 生育	無	無	有	良			1	天然記念物等(都 道府県)	無	無	
27 381-002 [5135-65-12]	単木	太子町	個人	200~299	ササ	330	24	20	1	1	耕地 道 路 水面	草地・地被 類 雑樹・そ の他低木生 育 ササその 他やぶ	無	無	無	有	良			2	無	無	無

コード番号 [3次メッシュコード]	区分	所在地、 通称名	所有者	推定樹齢 (年)	巨木測定値 樹種名	幹周 (cm)	主幹 (cm)	樹高 (m)	枝張 (m)	株立 (本)	周囲 の 状況	根元 の 状況	欠損度	動物生息 鳥 獣	養生 植物	健全 度	信仰対象	独特の 呼称	故事 伝承	視 認 性	保護制度指定	解説 板等	特記事項			
27 381-003 [5135-65-11]	単木	太子町	社寺	200~299	イヨウ	300		16	8	1	建物群 その他	裸地	大枝枯損	無	無	無	良	無	無	無	3	無	無	無		
27 385-001 [5235-64-34]	単木	美原町 阿弥	その他 公有	200~299	クス	435		18	16	1	建物群 道路	草地・地破 類 雑樹・そ の他低木生 育		無	無	有	良	無	無	無	2	無	無	無		
27 385-002 [5235-64-54]	単木	美原町	社寺	200~299	クス	300		17.5	14	1	耕地 建 物群 道 路 其 他	裸地 舗装	無	無	無	無	良	無	無	無	2	無	無	無		
27 385-003 [5235-64-54]	単木	美原町 今井	社寺	200~299	イヨウ	302		20	7	1	樹林 耕 地 建 物群 水 面	裸地	大枝枯損	無	無	無	良	不明	無	無	2	無	無	無		
27 385-004 [5235-64-45]	樹林 1.0 ha 実測:7本	美原町 多治井	社寺	200~299	クス クス クス クス	515 360 310 305		21 20 19 19	20 14 18 18	1 1 1 1	樹林 耕 地 建 物群	裸地 雑樹・ その他低木 生育	枯損木やや あり	不明	無	有	良	信仰対象あり	無	無	1	無	保安林・学術 参考保護等	無	無	その他

2.2 故事・伝承一覧表

(コード番号)	(内 容)
27 122001	千利休の師武野紹鷗にちなむ、太閤殿下の茶屋の由来。
27 126003	授乳伝説。
27 201017	水飢饉のときこの木に雨ごいをした。
27 205002	巳さんが宿る。
27 207005	川久保の民話2例あり。
27 207021	瘡の神様。
27 207026	弁慶の駒つなぎの大樟。
27 211006	吹出物、皮膚病の神様。
27 212008	本田善光に由来する。
27 212014	「木の本」の地名の由来。
27 212020	授乳伝承。
27 216023	御大典記念植樹。
27 219009	信太の森のキツネ、蛇。
27 223001	左少將有文の歌碑あり。
27 367001	自然居士にちなむ。

3. 資料リスト

資料リスト

番号	著者名	発行年	資料名
1	三木 茂他	1970	大阪府文化財図説
2	堺植物同好会	1976	堺の植物
3	高槻市緑化推進連絡会	1980	高槻の古木
4	河内長野市	1984	長野の樹木
5	河内長野市	1980	河内滝畑の植物
6	河内長野市	1980	小深・石見川の植物
7	河内長野市	1984	加賀田の植物
8	泉南自然同好会	1982	貝塚市の植物
9	八尾市水道局	1986	保全樹木散歩ガイドマップ
10	田 佑	1987	南海沿線ぶらり散歩
11	大阪民主新報	1983	大阪の史跡を訪ねて 原始・古代編
12	大阪民主新報	1983	大阪の史跡を訪ねて 中世編
13	大阪民主新報	1983	大阪の史跡を訪ねて 近世編

4. 調査担当者名簿

調査担当者名簿

番号	氏名	所属	分担
1	伊藤 孝美	大阪府農林技術センター	調査, 総まとめ
2	榎 幹雄	〃	調査
3	高原 光	〃	調査
4	伊藤	緑の環境整備室	整理, 庶務
5	麻生	〃	調査, 整理, 庶務
6	梅田 清		調査
7	大島博志		調査
8	阪口光子		データ整理
9	北辻君代		〃

兵 庫 県

目 次

1. 調査結果の概要	28	1
1. 1 巨樹・巨木林調査市町村別総括表	28	3
1. 2 巨樹・巨木林の分布	28	6
1. 3 巨樹・巨木林の構成樹種一覧表	28	7
1. 4 巨樹の幹周順位表	28	8
(1) 幹周順位表(全樹種)	28	8
(2) 幹周順位表(樹種別)	28	9
2. 巨樹・巨木林調査票の要約	28	13
2. 1 調査票内容の要約(一覧表)	28	15
2. 2 故事・伝承一覧表	28	71
3. 資料リスト	28	73
4. 調査担当者名簿	28	77

1. 調査結果の概要

1.1 巨樹・巨木林調査市町村別総括表

各市町村別の巨樹・巨木林の調査件数を以下に示す。

市町村名	巨樹(件) (単木)	巨木林(件)			合計 (件)
		樹林	並木	小計	
神戸市	25	9	0	9	34
姫路市	23	6	0	6	29
尼崎市	13	3	0	3	16
明石市	1	1	0	1	2
西宮市	24	9	0	9	33
洲本市	3	1	0	1	4
芦屋市	3	0	0	0	3
伊丹市	17	5	0	5	22
相生市	4	3	0	3	7
豊岡市	11	0	0	0	11
加古川市	1	0	0	0	1
龍野市	1	0	0	0	1
赤穂市	3	3	0	3	6
西脇市	7	0	0	0	7
宝塚市	5	1	1	2	7
三木市	7	1	0	1	8
高砂市	2	0	0	0	2
川西市	8	4	0	4	12
小野市	8	2	0	2	10
三田市	3	2	0	2	5
加西市	2	3	0	3	5
猪名川町	11	3	0	3	14
吉川町	2	0	0	0	2
社町	13	1	0	1	14
滝野町	0	1	0	1	1
東条町	1	0	0	0	1
中町	1	0	0	0	1
加美町	3	2	0	2	5
八千代町	0	0	0	0	0
黒田庄町	2	1	0	1	3
稲美町	3	0	0	0	3

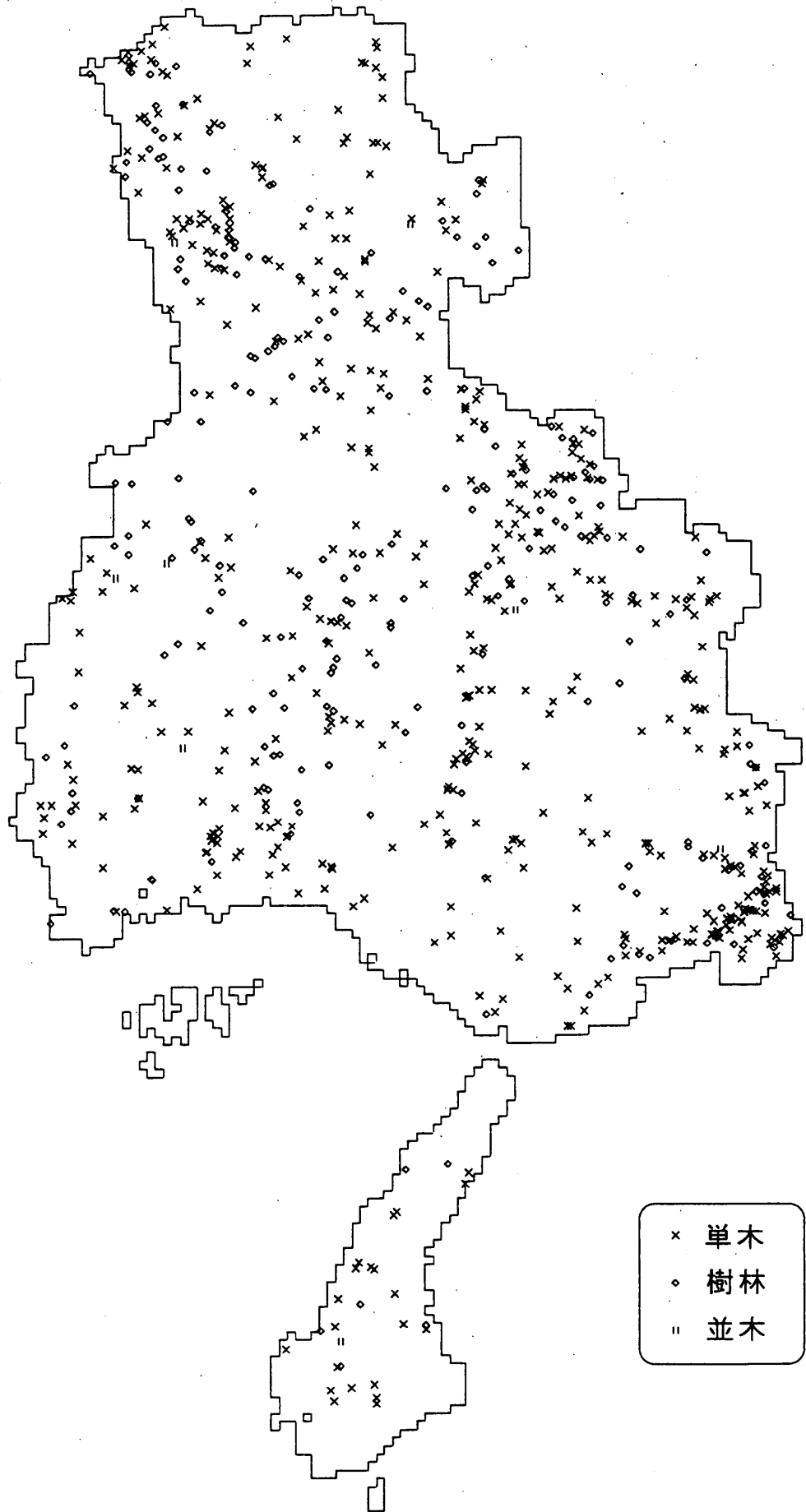
巨樹・巨木林調査市町村別総括表（続き）

市町村名	巨樹（件） （単木）	巨 木 林 （件）			合 計 （件）
		樹林	並木	小計	
播磨町	0	0	0	0	0
家島町	0	0	0	0	0
夢前町	5	7	0	7	12
神崎町	7	7	0	7	14
市川町	2	6	0	6	8
福崎町	6	3	0	3	9
香寺町	0	1	0	1	1
大河内町	4	4	0	4	8
新宮町	3	0	1	1	4
揖保川町	0	0	0	0	0
御津町	2	0	0	0	2
太子町	9	2	0	2	11
上郡町	8	4	0	4	12
佐用町	9	0	0	0	9
上月町	0	1	0	1	1
南光町	1	1	1	2	3
三日月町	3	0	0	0	3
山崎町	2	4	1	5	7
安富町	1	1	0	1	2
一宮町	3	3	0	3	6
波賀町	3	8	0	8	11
千種町	1	5	0	5	6
城崎町	3	0	0	0	3
竹野町	2	0	0	0	2
香住町	3	0	0	0	3
日高町	8	3	0	3	11
出石町	1	0	1	1	2
但東町	5	8	0	8	13
村岡町	16	13	0	13	29
浜坂町	12	7	0	7	19
美方町	8	4	1	5	13

巨樹・巨木林調査市町村別総括表（続き）

市町村名	巨樹（件） （単木）	巨 木 林 （件）			合 計 （件）
		樹林	並木	小計	
温泉町	10	11	0	11	21
八鹿町	10	4	0	4	14
養父町	4	5	0	5	9
大屋町	4	9	0	9	13
関宮町	4	0	0	0	4
生野町	1	0	0	0	1
和田山町	11	5	0	5	16
山東町	1	1	0	1	2
朝来町	7	0	0	0	7
柏原町	3	1	0	1	4
氷上町	18	7	0	7	25
青垣町	8	3	0	3	11
春日町	9	7	0	7	16
山南町	9	4	1	5	14
市島町	13	11	0	11	24
篠山町	14	4	0	4	18
西紀町	3	2	0	2	5
丹南町	2	1	0	1	3
今田町	2	0	0	0	2
津名町	0	0	0	0	0
淡路町	0	0	0	0	0
北淡町	0	1	0	1	1
一宮町	2	1	0	1	3
五色町	5	1	0	1	6
東浦町	2	0	0	0	2
緑町	0	0	0	0	0
西淡町	2	1	1	2	4
三原町	6	1	0	1	7
南淡町	1	0	0	0	1
合 計	485	233	8	241	726

1.2 巨樹・巨木林の分布



1.3 巨樹・巨木林の構成樹種一覧表

調査の対象となった巨樹の樹種を整理して以下に示す。

樹種	本数
スギ	433
ケヤキ	178
クスノキ	155
イチヨウ	115
ムクノキ	96
モミ	57
カヤ	45
ヒノキ	25
カシ	24
スタジイ	23
エノキ	21
トチノキ	19
シノキ	18
ツカ、トカ	11
アハマキ	11
カツラ	11
アラカシ	10
ツクハネカシ	10
クロマツ、オマツ	9
ツブラジイ	9
ウラジロカシ	8
イブキ、ビヤクシン	7
アカカシ	7
タブノキ、イヌクス	7
クロガネチ	7
シラカシ	6
ヤマモモ	5
ヤマザクラ	5
ユカリ	4
コジイ	3
コウザン	3
サクラ	3
シヤン	3

樹種	本数
材ノキ	3
カゴノキ	3
イトヒガシ、アズマヒガシ	3
アカマツ、メマツ	2
ヒメコマツ、ゴヨウマツ	2
コウヤノキ	2
アカヤナギ	2
コアラ、ハハツ	2
ハクギリ、センノキ	2
カエデ	1
シヨウ	1
ヒルカワ	1
マツ	1
ヤナギ	1
サワラ	1
ネズ、ムロ	1
アスカ	1
イヌシテ	1
ブナ	1
イチイカシ	1
ミズナラ	1
オクタマノキ	1
ホリハタブ、アカカシ	1
シロダモ	1
テシオシヤク	1
フジキ	1
センダン	1
モチノキ	1
桐ノキ、モカシ	1

1.4 巨樹の幹周順位表

(1) 幹周順位表 (全樹種)

調査の対象となったすべての巨樹の中から、幹周の大きい順に20位までの木を以下に示す。なお、株立ちのある巨樹の場合は主幹の幹周で比較を行っている。

順位	樹種名	所在地, 通称名	幹周 (cm)	独特の呼称	保護制度指定
1	加う	篠山町 藤坂	1200	無	天然記念物等(市町村)
2	スギ	八鹿町 妙見名草神社	1140	夫婦杉, 妙見の杉	天然記念物等(国自然公園(国定))
3	スギ	関宮町	1100	ホードー杉	天然記念物等(市町村)
4	仔ぶ	青垣町 大名草	1000	ちちの木	天然記念物等(市町村)
5	ゆづ	三日月町 下本郷湯浅	990	無	天然記念物等(都道府県)
6	イキ	上郡町 苔縄上の山	983	無	天然記念物等(都道府県)
7	ケナ	朝来町	980	八代の大樺	天然記念物等(国)
8	スギ	神崎町 大畑	960	無	無
8	ゆづ	美方町 小長山	960	無	天然記念物等(都道府県)
10	スギ	市川町 上牛尾	945	無	天然記念物等(市町村)
11	ゆづ	美方町 新屋	920	無	自然公園(都道府県立)
12	スギ	加美町 鳥羽	900	夫婦杉	
12	加う	日高町 万劫	900	不明	天然記念物等(市町村)
12	スギ	篠山町 辻	900	無	天然記念物等(市町村)
15	スギ	山崎町 上ノ岩上神社	870	めばえの木, 夫婦杉	
16	仔ぶ	佐用町 佐用上の山	861	無	天然記念物等(都道府県)
17	ケナ	生野町 口銀谷	860	延応寺の大けやき	天然記念物等(市町村)
18	ゆづ	日高町 万場天神社	850	不明	天然記念物等(市町村)
18	ゆづ	美方町 新屋	850	無	自然公園(都道府県立)
20	スギ	篠山町 安田 住吉神社	840	無	天然記念物等(都道府県)

(2) 幹周順位表（樹種別）

分布本数で10本以上の樹種のうちで代表的な樹種について、幹周の上位3位までを整理した結果を以下に示す。なお、株立ちのある巨樹の場合は主幹の幹周で比較を行っている。

(イチョウ)

順位	所在地、通称名	幹周 (cm)	独特の呼称	保護制度指定	樹種名
1	青垣町 大名草	1000	ちちの木	天然記念物等(市町村)	イチョウ
2	佐用町 佐用上の山	861	無	天然記念物等(都道府県)	イチョウ
3	竹野町 桑野本	770	無	天然記念物等(市町村)	イチョウ

(エノキ)

順位	所在地、通称名	幹周 (cm)	独特の呼称	保護制度指定	樹種名
1	豊岡市	510	無	天然記念物等(市町村)	エノキ
2	三木市 細川町豊地	410	無	無	エノキ
2	篠山町 上河原町	410	無	無	エノキ

(カシ)

順位	所在地、通称名	幹周 (cm)	独特の呼称	保護制度指定	樹種名
1	西脇市 鹿野町荒神社	650	無	天然記念物等(都道府県)	イチカシ
2	豊岡市 宮井	560	無	天然記念物等(市町村) 保安林・学術参考保護等	シカシ
3	一宮町 深河谷	550	無	天然記念物等(都道府県, 市町村)	アカシ

(カツラ)

順位	所在地、通称名	幹周 (cm)	独特の呼称	保護制度指定	樹種名
1	篠山町 藤坂	1200	無	天然記念物等(市町村)	カツラ
2	日高町 万劫	900	不明	天然記念物等(市町村)	カツラ
3	関宮町	670	轟の大カツラ	天然記念物等(市町村)	カツラ

(カヤ)

順位	所在地、通称名	幹周 (cm)	独特の呼称	保護制度指定	樹種名
1	養父町	735	建屋のヒダリマキカヤ	天然記念物等(国)	カヤ
2	佐用町 下石井中土居 観音堂	650	無	天然記念物等(市町村)	カヤ
3	青垣町 菅原	630	無	無	カヤ

(クスノキ)

順位	所在地、通称名	幹周 (cm)	独特の呼称	保護制度指定	樹種名
1	神戸市 春日神社	820	神前の楠	天然記念物等(都道府県) その他制度	クスノキ
2	一宮町 多賀 伊弉諾神社	800	夫婦大楠	天然記念物等(都道府県)	クスノキ
3	東浦町 釜口	750	無	天然記念物等(都道府県)	クスノキ

(ケヤキ)

順位	所在地、通称名	幹周 (cm)	独特の呼称	保護制度指定	樹種名
1	朝来町	980	八代の大榎	天然記念物等(国)	ケヤキ
2	生野町 口銀谷	860	延応寺の大けやき	天然記念物等(市町村)	ケヤキ
3	西紀町 黒田	780	寸原のケヤキ	無	ケヤキ

(サクラ)

順位	所在地、通称名	幹周 (cm)	独特の呼称	保護制度指定	樹種名
1	日高町 知見	617	不明	天然記念物等(市町村)	ヤマザクラ
2	竹野町 榎	605	麻蔭(おまき)桜	天然記念物等(市町村)	サクラ
3	大屋町 榎見	585	榎見の大ザクラ	天然記念物等(国)	トビザクラ

(シイ)

順位	所在地、通称名	幹周 (cm)	独特の呼称	保護制度指定	樹種名
1	佐用町 中山高畑	630	無	天然記念物等(都道府県)	スズジイ
2	浜坂町 正法庵	590	無	天然記念物等(都道府県)	スズジイ
3	和田山町 宮内	550	無	無	シイ
3	北淡町 久野々	550	無	天然記念物等(都道府県) 自然公園(国立) 保安林・学術参考保護等	スズジイ

(スギ)

順位	所在地、通称名	幹周 (cm)	独特の呼称	保護制度指定	樹種名
1	八鹿町 妙見名草神社	1140	夫婦杉, 妙見の杉	天然記念物等(国) 自然公園(国定)	スギ
2	関宮町	1100	ホードー杉	天然記念物等(市町村)	スギ
3	神崎町 大畑	960	無	無	スギ

(ツガ)

順位	所在地、通称名	幹周 (cm)	独特の呼称	保護制度指定	樹種名
1	水上町 石生	420	無	天然記念物等(市町村)	ツガ
2	神戸市 北区有野町	403	無	その他制度	ツガ
3	姫路市 書写	390	無	その他制度	ツガ
3	加西市 河内町	390	無	自然環境保全地域(都道府県)保安林・学術参考保護等	ツガ

(トチノキ)

順位	所在地、通称名	幹周 (cm)	独特の呼称	保護制度指定	樹種名
1	美方町 小長池	960	無	天然記念物等(都道府県)	トチノキ
2	美方町 新屋	920	無	自然公園(都道府県立)	トチノキ
3	日高町 万場天神社	850	不明	天然記念物等(市町村)	トチノキ
3	美方町 新屋	850	無	自然公園(都道府県立)	トチノキ

(ヒノキ)

順位	所在地、通称名	幹周 (cm)	独特の呼称	保護制度指定	樹種名
1	浜坂町 久斗山、大杉神社	615	無	天然記念物等(都道府県)	ヒノキ
2	神崎町 福本庚申堂	510	無	無	ヒノキ
3	温泉町 官臨須賀神社	460	無	自然公園(都道府県立)	ヒノキ

(マツ)

順位	所在地、通称名	幹周 (cm)	独特の呼称	保護制度指定	樹種名
1	香住町 香住小学校	565	燈籠の松	天然記念物等(市町村)	マツ
2	美方町 貫田	540	カラカサマツ	自然公園(国定)	マツ
3	西淡町 松帆古津野原野	480	御所の松 名勝野原松原	自然公園(国立)保安林・学術参考保護等	マツ

(ムクノキ)

順位	所在地、通称名	幹周 (cm)	独特の呼称	保護制度指定	樹種名
1	三日月町 下本郷湯浅	990	無	天然記念物等(都道府県)	ムクノキ
2	波賀町 日見谷火魂神社	780	無	天然記念物等(都道府県)	ムクノキ
3	三日月町 三日月笹尾	700	弓の木	天然記念物等(都道府県)	ムクノキ

(モミ)

順位	所在地、通称名	幹周 (cm)	独特の呼称	保護制度指定	樹種名
1	丹南町 大山宮追 手神社	780	無	無	ミ
2	氷上町 小野	530	無	天然記念物等(市 町村)	ミ
3	豊岡市 吉井	520	無	天然記念物等(都 道府県)保安林・ 学術参考保護等	ミ

(その他)

順位	所在地、通称名	幹周 (cm)	独特の呼称	保護制度指定	樹種名
1	上郡町 苔縄上の 山	983	無	天然記念物等(都 道府県)	イナギ
2	上郡町 旭日乙黒 石	610	無	無	ツバキ
3	城崎町 湯島	600	無	自然公園(国定) 保安林・学術参考 保護等	ツバキ

2. 巨樹・巨木林調査票の要約 (一覧表)

2.1 調査票内容の要約（一覧表）

巨樹・巨木林調査原票の内容を要約し、一覧表としたものを以下に示す。

なお、一覧表中の故事伝承の欄に「*」がついているものは、故事伝承について原票に記述があったもので、2.2にその内容を示した。

また、一覧表中の視認性の欄の数字（1～3）は以下の内容を示す。

- 1: 遠方（集落外など）からも目立つ
- 2: 付近に行けば見える
- 3: 直前まで見えない

コード番号 [3次メッシュコード]	区分	所在地、 通称名	所有者	推定樹齢 (年)	巨木測定値 樹種名	幹周 (cm)	主幹 (cm)	樹高 (m)	枝張 (m)	株 立 (本)	周囲 の 状況	根元 の 状況	欠損度	動物生息		着生 植物	健全 度	信仰対象	独特の 呼称	故事 伝承	視 認 性	保護制度指定	解説 板等	特記事項
														鳥	獣									
28 100-001 [5235-02-72]	単木	神戸市	社寺	200~299	カマ	380		17	13	1	樹林	裸地	無	無	無	無	良	無	無	無	3	その他制度	樹名板	無
28 100-002 [5235-02-72]	単木	神戸市	社寺	200~299	カマ	460		16	18	1	建物群	裸地	小枝枯損	無	無	有	良	無	無	無	2	その他制度	樹名板	無
28 100-003 [5235-02-71]	単木	神戸市	個人	100~199	カマ	390		20	16	1	建物群	舗装	小枝枯損	無	無	無	良	無	無	無	2	その他制度	樹名板	無
28 100-004 [5235-12-01]	単木	神戸市	個人	100~199	カマ	300		12	8	1	樹林	裸地	無	無	無	無	良	無	無	無	3	無	無	無
28 100-005 [5235-02-60]	単木	神戸市	社寺	200~299	カマ	400		15	16	1	樹林	裸地	小枝枯損	無	無	無	良	無	無	無	3	その他制度	樹名板	無
28 100-006 [5235-02-72]	樹林 2 ha 実測:3本	神戸市	社寺	200~299	カマ カマ カマ	540 330 320	330	22 13 13	10 10 6	2 1 1	樹林	裸地 雑樹・ その他低木 生育	枯損木やや あり	無	無	無	良	無	無	無	3	保安林・学術参 考保護等	樹名板	無
28 100-007 [5235-02-71]	単木	神戸市	社寺	300以上	カマ	328		18	20	1	樹林	裸地 雑樹・ その他低木 生育	無	無	無	無	良	無	無	無	3	無	無	無
28 100-008 [5235-01-68]	単木	神戸市	社寺	不明	カマ	400		18	20	1	樹林 建 物群	裸地	無	無	無	無	良	無	無	無	2	その他制度	樹名板	無
28 100-009 [5235-01-58]	樹林 0.5 ha 実測:2本	神戸市 春日神社	社寺	300以上	カマ カマ	820 625		17 17	20 15	1 1	樹林 建 物群	裸地	枯損木やや あり	無	無	無	良	信仰対象あり	神前の楠	無	2	天然記念物等(都 道府県)その他 制度	解説板	保護柵設置 支柱 設置
28 100-010 [5235-01-76]	単木	神戸市 摩耶山	市町村	100~199	カマ	380		15	10	1	樹林	裸地	無	不明	無	有	良	無	無	無	2	自然公園(国立) その他制度	無	無
28 100-011 [5235-01-66]	樹林 34 ha 実測:32本	神戸市 摩耶山	国	100~199	カマ カマ カマ	470 370 333 314		30 25 25 15	8 8 10 15	1 1 1 1	樹林	草地・地被 類 雑樹・そ の他低木生 育	無	無	無	無	良	無	無	無	1	自然公園(国立) 保安林・学術参 考保護等	無	無
28 100-012 [5235-01-86]	単木	神戸市	国	300以上	カマ	390		15	13	1	樹林	裸地	無	無	無	無	良	無	無	無	3	自然公園(国立) その他制度	無	無
28 100-013 [5235-01-59]	樹林 0.3 ha 実測:2本	神戸市	社寺	300以上	カマ カマ	510 368		30 22	30 20	1 1	樹林 建 物群 道 路	裸地 雑樹・ その他低木 生育	無	無	無	無	良	無	無	無	2	無	無	無
28 100-014 [5235-01-56]	単木	神戸市	法人等	300以上	カマ	430		19	18	1	建物群	裸地	無	無	無	無	良	無	無	無	2	その他制度	樹名板	無
28 100-015 [5235-01-24]	単木	神戸市	市町村	300以上	カマ	400		20	15	1	公園 建 物群 道 路	裸地 草地・ 地被類	無	無	無	無	良	無	無	無	3	都市公園(市町村)その他制度	樹名板	無
28 100-016 01/02 [5235-01-54]	樹林 実測:7本	神戸市	市町村	100~199	カマ カマ カマ カマ	400 400 320 300		15 14 12 11	12 13 11 10	1 1 1 1	樹林	裸地	無	不明	不明	無	良	無	無	無	3	自然公園(国立) その他制度	無	無

コード番号 [3次元コード]	区分	所在地 通称名	所有者	推定樹齢 (年)	巨木測定値 樹種名	幹周 (cm)	主幹 (cm)	樹高 (m)	枝張 (m)	株立 (本)	周囲 の 状況	根元 の 状況	欠損度	動物生息 鳥 獣	着生 植物	健全 度	信仰対象	独特の 呼称	故事 伝承	視 認 性	保護制度指定	解説 板等	特記事項	
28 100-016 [5235-01-54]	02/02 樹林	神戸市			スズイ スズイ スズイ	350 300 300		12 10 11	12 8 10	1														
28 100-017 [5235-01-23]	単木	神戸市 五宮町	社寺	200~299	イナキ	320		14	10	1	建物群	裸地	小枝枯損	無	無	無	不良：一 部枯損	無	無	3	その他制度	樹名板	無	
28 100-018 [5235-01-02]	樹林 実測:3本	神戸市 長田町	社寺	200~299	カク カク カク	350 600 600		12 15 20	13 15 16	1	建物群	裸地	無	無	無	良	信仰対象あり	無	無	2	その他制度	樹名板	無	
28 100-019 [5135-71-61]	単木	神戸市 西代通	市町村	300以上	カク	480		12	14	1	道路	裸地 舗装	小枝枯損	無	無	無	良	無	無	2	その他制度	樹名板	無	
28 100-020 [5135-70-79]	単木	神戸市 東須磨	市町村	200~299	カク	380		25	28	1	公園	裸地	小枝枯損	無	無	無	良	無	無	2	都市公園(市町村) 風致地区・緑 地保全地区等 その他制度	樹名板	無	
28 100-021 [5235-00-38]	単木	神戸市 須磨区白 川	個人	300以上	カ	530		15	15	1	耕地 道 路	裸地 舗装	大枝枯損	無	無	有	不良：一 部枯損	信仰対象あり	白川堂東 の石抱き かや	無	1	その他制度	樹名板	無
28 100-022 [5235-00-19]	単木	神戸市 須磨区車	社寺	300以上	カク	540	370	23	17	2	樹林	裸地	大枝枯損	無	無	無	不良：一 部枯損	無	無	2	その他制度	樹名板	無	
28 100-023 [5135-70-79]	単木	神戸市 須磨区須 磨寺	社寺	300以上	カク	320		25	20	1	樹林 建 物群 道 路	草地・地被 類 舗装	無	無	無	有	良	無	無	2	無	無	無	
28 100-024 [5235-01-70]	単木	神戸市 北区山田 町	個人	300以上	カ	440		20	15	1	耕地	裸地	小枝枯損	無	無	無	良	無	無	2	その他制度	樹名板	無	
28 100-025 [5235-11-10]	単木	神戸市 北区山田 町	社寺	200~299	イナキ	450		13	13	1	その他	裸地	無	無	無	無	良	無	無	2	無	無	無	
28 100-026 [5235-11-66]	樹林 実測:3本	神戸市 北区八多 町	社寺	200~299	カク カク カク	330 335 305		18 15 17	12 10 13	1	樹林 耕 地	草地・地被 類 稚樹・そ の他低木生 育	無	無	無	無	良	無	無	3	自然環境保全地 域(都道府県)	その他	無	
28 100-027 [5235-11-46]	樹林 推定:10本	神戸市 北区有野 町	社寺	200~299	カ	300		15	13	1	樹林	草地・地被 類	無	無	無	無	良	信仰対象あり	多間寺の かや	無	3	その他制度	樹名板	無
28 100-028 [5235-11-37]	01/02 樹林 0.8 ha 実測:6本	神戸市 北区有野 町	社寺	300以上	カク カク カク	345 338 403 345		28 26 30 28	9 8 20 15	1	樹林 耕 地 道 路	草地・地被 類 稚樹・そ の他低木生 育	無	無	無	有	良	無	無	無	1	その他制度	解説板	定期的な下刈り ・清掃
28 100-028 [5235-11-37]	02/02 樹林	神戸市			カク カク	320 300		30 28	10 8	1														
28 100-029 [5235-21-04]	単木	神戸市 北区大沢 町	社寺	300以上	カク	550		29	16	1	樹林	裸地	無	無	無	良	無	無	神付の大 不明 杉	2	その他制度	樹名板	無	

コード番号 【3次元コード】	区分	所在地、 通称名	所有者	推定樹齢 (年)	巨木測定値 樹種名	幹周 (cm)	主幹 (cm)	樹高 (m)	枝張 (m)	株 立 (本)	周囲 の 状況	根元 の 状況	欠損度	動物生息 鳥 獣	着生 植物	健全 度	信仰対象	独特の 呼称	故事 伝承	視 認 性	保護制度指定	解説 板等	特記事項	
28 100-030 【5235-11-92】	単木	神戸市 北区淡河 町	社寺	200~299	カガシ	390		15	16	1	樹林	裸地	大枝枯損	無	無	無	不良：一 部枯損	信仰対象あり	無	無	3	無	無	無
28 100-031 【5235-00-81】	単木	神戸市 西区押野 谷町	不明	200~299	カ*	350		25	15	1	耕地	裸地	無	無	無	無	良	無	無	無	2	無	無	無
28 100-032 【5235-00-53】	単木	神戸市 西区榎谷 町	不明	200~299	幼片	400		20	15	1	耕地	裸地	無	無	無	無	良	無	無	無	2	無	無	無
28 100-033 【5235-00-01】	単木	神戸市 西区伊川 谷町	不明	100~199	1-切	300		8	7	1	耕地 建 物群	裸地	無	無	無	無	良	無	無	無	2	無	無	無
28 100-034 【5234-07-08】	単木	神戸市 西区玉津 町	社寺	100~199	カガシ	300		6	8	1	耕地	裸地	無	無	無	無	良	無	無	無	2	無	無	無
28 201-001 【5234-15-36】	単木	姫路市 白浜	社寺	300以上	仔カ	410		18	5	1	その他	裸地	無	無	無	無	良	無	無	無	1	その他制度	樹名板	無
28 201-002 【5234-25-15】	単木	姫路市 八代	社寺	300以上	幼片	320		12	7	1	その他	稚樹・その 他低木生育	無	無	無	無	良	無	無	無	1	その他制度	樹名板	無
28 201-003 【5234-25-46】	樹林 2 ha 実測:2本	姫路市 広嶺山	社寺	300以上	仔カ 仔カ	330 360		16 18	5 7	1 1	その他	草地・地被 類 稚樹・そ の他低木生 育	無	無	無	無	良	無	無	無	2	その他制度	樹名板	定期的な下刈り ・清掃
28 201-004 【5234-25-36】	樹林 1 ha 実測:3本	姫路市 白玉	社寺	300以上	幼片 幼片 幼片	350 350 340		21 21 21	5 7 6	1 1 1	その他	稚樹・その 他低木生育	無	無	無	無	良	無	無	無	1	その他制度	樹名板	定期的な下刈り ・清掃
28 201-005 【5234-25-13】	単木	姫路市 北今宿	個人	300以上	幼片	410		15	10	1	その他	草地・地被 類	無	無	無	無	良	無	無	無	1	その他制度	樹名板	保護柵設置 定期 的な下刈り・清 掃
28 201-006 【5234-15-83】	単木	姫路市 井ノ口	社寺	300以上	片	330		17	6	1	その他	稚樹・その 他低木生育	無	無	無	無	良	無	無	無	1	その他制度	樹名板	定期的な下刈り ・清掃
28 201-007 【5234-15-93】	単木	姫路市 土山	社寺	200~299	カ片	330		17	8	1	その他	稚樹・その 他低木生育	無	無	無	無	良	無	無	無	1	その他制度	樹名板	定期的な下刈り ・清掃
28 201-008 01/02 【5234-25-62】	樹林 10 ha 実測:5本	姫路市 書写	社寺	300以上	カ* カ* カ* カ*	835 510 410 390		35 22 22 25	12 5 7 5	1 1 1 1	樹林	草地・地被 類	無	無	無	無	良	無	無	無	1	その他制度	樹名板	無
28 201-008 02/02 【5234-25-62】	樹林	姫路市 書写			カ	300		32	9	1														
28 201-009 01/02 【5234-25-62】	樹林 実測:5本	姫路市 書写	国	300以上	カ* カ* カ* カ*	360 400 370 300		35 37 38 30	5 8 5 7	1 1 1 1	樹林	草地・地被 類	無	無	無	無	良	無	無	無	1	その他制度	樹名板	保護柵設置 定期 的な下刈り・清 掃

コード番号 [3次メッシュコード]	区分	所在地 通称名	所有者	推定樹齢 (年)	巨木測定他 樹種名	幹周 (cm)	主幹 (cm)	樹高 (m)	枝張り (m)	株立 (本)	周囲 の状況	根元 の状況	欠損度	動物生息 鳥 獣	着生 植物	健全度	信仰対象	独特の 呼称	故事 伝承	視認性	保護制度指定	解説 板等	特記事項
28 201-009 [5234-25-62]	02/02 樹林	姫路市 書写			杉	360		29	6	1													
28 201-010 [5234-25-42]	単木	姫路市 書写	社寺	300以上	幼片	600		17	6	1	樹林	草地・地被 類	無	無	無	無	良	無	無	1	その他制度	樹名板	定期的な下刈り ・清掃
28 201-011 [5234-25-32]	単木	姫路市 跡西	社寺	300以上	杉*	300		30	4	1	樹林	草地・地被 類	無	無	無	無	良	無	無	2	その他制度	樹名板	定期的な下刈り ・清掃
28 201-012 [5234-24-86]	単木	姫路市 林田町	社寺	300以上	杉*	420		15	5	1	その他	雑樹・その 他低木生育	無	無	無	無	良	無	無	2	その他制度	樹名板	定期的な下刈り ・清掃
28 201-013 [5234-34-07]	単木	姫路市 林田町	社寺	300以上	杉*	320		26	6	1	その他	草地・地被 類	無	無	無	無	良	無	無	1	その他制度	樹名板	定期的な下刈り ・清掃
28 201-014 [5234-15-64]	単木	姫路市	社寺	300以上	欠が杉	300		11	8	1	その他	雑樹・その 他低木生育	無	無	無	無	良	無	無	1	その他制度	樹名板	定期的な下刈り ・清掃
28 201-015 [5234-15-52]	単木	姫路市	個人	不明	幼片	340		15	9	1	建物群	裸地	無	無	無	無	良	無	無	1	その他制度	樹名板	定期的な下刈り ・清掃
28 201-016 [5234-14-78]	単木	姫路市 勝原	市町村	不明	幼片	400		12	6	1	その他	裸地	無	無	無	無	良	無	無	1	その他制度	樹名板	保護欄設置
28 201-017 [5234-14-56]	単木	姫路市 余部区	社寺	300以上	幼片	300		20	8	1	その他	草地・地被 類	無	無	無	無	良	無	無	2	その他制度	樹名板	定期的な下刈り ・清掃
28 201-018 [5234-16-60]	単木	姫路市 別所町	社寺	300以上	欠片	330		14	7	1	その他	雑樹・その 他低木生育	無	無	無	無	良	無	無	1	その他制度	樹名板	定期的な下刈り ・清掃
28 201-019 [5234-16-60]	単木	姫路市 別所町	個人	不明	欠片	430		18	9	1	建物群	草地・地被 類	無	無	無	無	良	無	無	1	その他制度	樹名板	定期的な下刈り ・清掃
28 201-020 [5234-15-79]	単木	姫路市 御国野町	都道府 県	300以上	幼片	310		13	6	1	その他	草地・地被 類	無	無	無	無	良	無	無	1	その他制度	樹名板	無
28 201-021 [5234-26-90]	樹林 実測:2本	姫路市 船津町	社寺	300以上	幼片 欠が杉	370 400		26 10	5 3	1 1	樹林	雑樹・その 他低木生育	無	無	無	無	良	無	無	1	その他制度	樹名板	定期的な下刈り ・清掃
28 201-022 [5234-25-23]	単木	姫路市 田寺	個人	300以上	幼片	420		14	7	1	建物群	草地・地被 類	無	無	無	無	良	無	無	1	その他制度	樹名板	定期的な下刈り ・清掃
28 201-023 [5234-25-61]	単木	姫路市 刀出	社寺	300以上	幼片	470		25	7	1	その他	雑樹・その 他低木生育	無	無	無	無	良	無	無	1	その他制度	樹名板	無
28 201-024 [5234-25-11]	単木	姫路市 青木	個人	不明	欠片	340		22	8	1	建物群	裸地	無	無	無	無	良	無	無	1	その他制度	樹名板	無
28 201-025 [5234-24-38]	単木	姫路市 太市	個人	300以上	仔の	400		23	9	1	建物群	草地・地被 類	無	無	無	無	良	無	無	1	その他制度	樹名板	定期的な下刈り ・清掃
28 201-026 [5234-15-39]	単木	姫路市 拍形町	個人	300以上	仔の	330		30	7	1	建物群	裸地	無	無	無	無	良	無	無	1	その他制度	樹名板	無
28 201-027 [5234-25-05]	単木	姫路市 花田町	社寺	300以上	幼片	300		14	5	1	その他	雑樹・その 他低木生育	無	無	無	無	良	無	無	1	その他制度	樹名板	保護欄設置 定期的な下刈り・清掃

コード番号 【3次元コード】	区分	所在地 通称名	所有者	推定樹齢 (年)	巨木測定値 樹種名	幹周 (cm)	主幹 (cm)	樹高 (m)	枝張 (m)	株立 (本)	周囲の 状況	根元の 状況	欠損度	動物生息 鳥 獣	着生 植物	健全 度	信仰対象	独特の 呼称	故事 伝承	視 認性	保護制度指定	解説 板等	特記事項	
28 201-028 【5234-25-05】	単木	姫路市 本町	国	300以上	ナリ	310		14	7	1	公園	裸地	無	無	無	無	良	無	無	2	その他制度	樹名板	無	
28 201-029 【5234-25-05】	樹林 実測:4本	姫路市 本町	国	不明	幼片 幼片 幼片 幼片	320 350 360 400		12 18 18 20	6 6 6 6	1 1 1 1	樹林 公 園	草地・地被 類	無	無	無	無	良	無	無	2	その他制度	樹名板	無	
28 202-001 【5235-03-54】	単木	尼崎市 大物町	社寺	200~299	イロ	310	310	20	25	1	公園 建 物群 道 路	裸地	無	無	無	無	良	無	無	1	その他制度	樹名板	その他	
28 202-002 【5235-03-86】	単木	尼崎市 高田町	社寺	200~299	ウレ	365		22	25	1	建物群 道路 水 面	裸地 稚樹・ その他低木 生育 舗装	無	無	無	無	良	無	無	1	その他制度	樹名板	その他	
28 202-003 【5235-03-64】	樹林 実測:2本	尼崎市 長州中通	社寺	100~199	イロ ウレ	300 300		10 15	12 13	1 1	建物群 道路	裸地 舗装	無	無	無	無	良	無	無	2	その他制度	樹名板	その他	
28 202-004 【5235-03-64】	単木	尼崎市 長州本通	社寺	100~199	幼片	310		15	15	1	建物群 道路	裸地 稚樹・ その他低木 生育	無	無	無	無	良	無	無	2	その他制度	樹名板	その他	
28 202-005 【5235-03-75】	単木	尼崎市 潮江	社寺	200~299	ウレ	383		18	25	1	公園 建 物群 道 路	裸地 稚樹・ その他低木 生育 舗装	無	無	無	無	良	無	無	2	その他制度	樹名板	その他	
28 202-006 【5235-03-85】	単木	尼崎市 潮江	社寺	200~299	ウレ	365		15	10	1	建物群 道路	裸地 草地・ 地被類 舗装	無	無	無	無	良	無	無	2	その他制度	樹名板	その他	
28 202-007 【5235-03-74】	単木	尼崎市 潮江	個人	伝承 700	ウレ	420		10	15	1	建物群 道路 其 他	裸地 舗装	頭頂部幹折 れ	無	無	無	無	不良:一 部枯損	無	無	3	その他制度	樹名板	その他
28 202-008 【5235-03-75】	樹林 実測:2本	尼崎市 西川字八 幡	個人	100~199	ウレ ウレ	300 300		15 15	10 10	1 1	建物群 道路 其 他	草地・地被 類 稚樹・其 他低木生 育 舗装	無	無	無	無	良	無	無	3	その他制度	樹名板	その他	
28 202-009 【5235-03-50】	単木	尼崎市 武庫川町 橘堂神 社	社寺	300以上	ウレ	560		20	25	1	公園 建 物群 道 路 水 面	裸地 舗装	無	無	無	無	良	信仰対象あり	無	無	1	その他制度	樹名板	その他
28 202-010 【5235-13-10】	単木	尼崎市 常松	社寺	200~299	ウレ	340		20	20	1	樹林 公 園 建 物群 道 路 水 面	裸地 草地・ 地被類 稚樹 ・その他低 木生育	無	無	無	無	良	無	無	1	その他制度	樹名板	その他	
28 202-011 【5235-13-06】	樹林 実測:2本	尼崎市 権堂	社寺	300以上	ウレ ナリ	417 400		25 20	30 25	1 1	公園 建 物群 道 路 水 面	裸地 草地・ 地被類 舗装	無	無	無	無	良	無	無	1	その他制度	樹名板	その他	
28 202-012 【5235-03-71】	単木	尼崎市 大庄北	社寺	200~299	ウレ	320		11	10	1	公園 建 物群 道 路	裸地 草地・ 地被類 稚樹 ・その他低 木生育	頭頂部幹折 れ	無	無	無	良	無	無	2	その他制度	樹名板	その他	

コード番号 [3次メカコード]	区分	所在地、 通称名	所有者	推定樹齢 (年)	巨木測定値 樹種名	幹周 (cm)	主幹 (cm)	樹高 (m)	枝張 (m)	株立 (本)	周囲 の 状況	根元 の 状況	欠損度	動物生息 鳥 獣	着生 植物	健全 度	信仰対象	独特の 呼称	故事 伝承	視認 性	保護制度指定	解説 板等	特記事項	
28 202-013 [5235-03-82]	単木	尼崎市 三反田町	社寺	200~299	カシ	330		17	20	1	建物群 道路 その他	裸地・草地・ 地被類 雑樹 ・その他低 木生育 舗装	無	無	無	無	無	無	無	1	その他制度	樹名板	その他	
28 202-014 [5235-03-85]	単木	尼崎市 神崎町	個人	200~299	カシ	360		20	20	1	建物群 道路	裸地 舗装	無	無	無	無	無	無	無	1	その他制度	樹名板	その他	
28 202-015 [5235-13-03]	単木	尼崎市 塚口本町 塚口城跡	その他 公有	300以上	カシ	400		10	10	1	建物群 道路	裸地 雑樹・ その他低木 生育 舗装	大枝枯損	無	無	無	不良：一 部枯損	信仰対象あり	無	無	3	その他制度	樹名板	その他
28 202-016 [5235-13-01]	単木	尼崎市 武庫之荘 東	個人	300以上	カシ	340		19	20	1	耕地 建物 群 道路	裸地・草地・ 地被類 雑樹 ・その他低 木生育 舗装	無	無	無	無	無	無	無	1	その他制度	樹名板	その他	
28 203-001 [5135-70-80]	単木	明石市 県立明石 高校	都道府 県	200~299	カシ	330		15	16	1	建物群	草地・地被 類 雑樹・ その他低木 生育	小枝枯損	無	無	有	良	無	無	無	2	無	無	枯損部の削除、 枝下ろし
28 203-002 [5134-77-89]	樹林 19.0 ha 実測:4本	明石市 県立明石 公園	都道府 県	200~299	カシ ヤマブキ カシ カシ	335 325 300 340		20 9 17 18	20 12 18 19	1	建物群 道路	裸地	無	無	無	有	良	無	無	無	2	都市公園(都道府 県)	無	無
28 204-001 [5235-02-69]	樹林 0.3 ha 実測:3本	西宮市 上鳴尾町 八幡神 社	社寺	不明	カシ カシ カシ	330 310 350		14 15 15	20 15 22	1	樹林 耕 地 建物 群 道路	裸地・草地・ 地被類 雑樹 ・その他低 木生育 舗装	倒木ややあ り	無	無	無	良	信仰対象あり 祭事あり	無	無	2	その他制度	樹名板 解説板	保護棚設置 枯 損部の削除、枝 下ろし
28 204-002 [5235-02-89]	樹林 1.35 ha 実測:2本	西宮市 日野町 日野神社	社寺	不明	カシ カシ	420 342		24 24	20 20	1	樹林 建 物群 道路	裸地・草地・ 地被類 雑樹 ・その他低 木生育	枯損木やや あり	無	無	無	良	信仰対象あり 祭事あり	無	無	天然記念物等(都 道府県)その他 制度	樹名板 解説板	保護棚設置 薬 劑散布・施肥 枯 損部の削除、枝 下ろし	
28 204-003 [5235-03-90]	単木	西宮市 日野町地 先	都道府 県	不明	カシ	360		15	15	1	公園 道 路	裸地・草地・ 地被類 雑樹 ・その他低 木生育	小枝枯損	無	無	無	良	無	無	無	1	その他制度	樹名板 解説板	薬劑散布・施肥 枯損部の削除、 枝下ろし
28 204-004 [5235-12-09]	単木	西宮市 上之町 殿島神社	社寺	不明	カシ	415		18	25	1	樹林 建 物群 道路	裸地・草地・ 地被類 雑樹 ・その他低 木生育	小枝枯損	無	無	無	良	信仰対象あり 祭事あり	無	無	2	その他制度	樹名板 解説板	薬劑散布・施肥 枯損部の削除、 枝下ろし
28 204-005 01/02 [5235-12-09]	樹林 0.34 ha 実測:5本	西宮市 若山町 大市八幡 神社	社寺	不明	カシ カシ カシ カシ	300 300 390 530		18 20 20 22	15 18 18 30	1	樹林 建 物群 道 路 水面	裸地・草地・ 地被類 雑樹 ・その他低 木生育 舗装	枯損木やや あり	無	無	無	良	信仰対象あり 祭事あり	無	無	2	天然記念物等(市 町村)その他制 度	樹名板 解説板	薬劑散布・施肥 枯損部の削除、 枝下ろし
28 204-005 02/02 [5235-12-09]	樹林	西宮市 若山町 大市八幡 神社			カシ	360		20	30	1														

コード番号 [3次元Jコード]	区分	所在地、 通称名	所有者	推定樹齢 (年)	巨木測定値 樹種名	幹周 (cm)	主幹 (cm)	樹高 (m)	枝張 (m)	株立 (本)	周囲 の 状況	根元 の 状況	欠損度	動物生息 鳥 獣	着生 植物	健全 度	信仰対象	独特の 呼称	故事 伝承	視 認 性	保護制度指定	解説 板等	特記事項		
28 204-006 [5235-02-77]	樹林 0.2 ha 実測:2本	西宮市 松原町 松原神社	社寺	不明	1片 欠片	310 320		20 17	13 20	1 1	樹林 建 物群 道 路	裸地 草地・ 地被類 雑樹 ・その他低 木生育 舗装	枯損木やや あり	無	無	無	良	信仰対象あり 祭事あり	無	無	2	その他制度	樹名板 解説板	保護制度設置 薬剤 散布・施肥 枯損 部の削除、枝下 ろし	
28 204-007 01/04 [5235-02-76]	樹林 2.5 ha 実測:15本	西宮市 社家町 西宮神社	社寺	不明	欠片 欠片 欠片 欠片	320 315 300 490		22 22 22 22	19 19 19 20	1 1 1 1	樹林 建 物群 道 路	裸地 草地・ 地被類 雑樹 ・その他低 木生育 舗装	枯損木やや あり	無	無	無	良	信仰対象あり 祭事あり	無	無	1	天然記念物等(都 道府県)その他 制度	樹名板 解説板	薬剤散布・施肥 枯損部の削除、 枝下ろし	
28 204-007 02/04 [5235-02-76]	樹林	西宮市 六湛寺町			欠片 欠片 欠片 欠片	340 305 300 405		22 22 22 22	19 19 28 20	1 1 1 1															
28 204-007 03/04 [5235-02-76]	樹林	西宮市 六湛寺町			欠片 欠片 欠片 欠片	325 510 420 360		22 22 22 22	35 35 35 35	1 1 1 1															
28 204-007 04/04 [5235-02-76]	樹林	西宮市 六湛寺町			欠片 欠片 欠片	425 300 320		22 22 22	30 25 40	1 1 1															
28 204-008 [5235-02-87]	単木	西宮市 六湛寺町	社寺	不明	欠片	350		26	20	1	建物群 道路	裸地 舗装	小枝枯損	無	無	無	良	無	無	無	1	その他制度	樹名板 解説板	薬剤散布・施肥 枯損部の削除、 枝下ろし	
28 204-009 [5235-02-87]	単木	西宮市 六湛寺町	社寺	不明	欠片	360		21	6	1	建物群 道路	草地・地被 類 舗装	小枝枯損	無	無	有	良	無	無	無	1	その他制度	樹名板 解説板	薬剤散布・施肥 枯損部の削除、 枝下ろし	
28 204-010 [5235-02-87]	単木	西宮市 六湛寺町	市町村	不明	欠片	450		20	12	1	建物群 道路	裸地 草地・ 地被類 舗装	無	無	無	無	良	無	無	無	2	その他制度	樹名板 解説板	薬剤散布・施肥 枯損部の削除、 枝下ろし	
28 204-011 [5235-02-87]	単木	西宮市 六湛寺町	市町村	不明	欠片	300		18	10	1	公園 耕 地 建物 群 道 路	裸地 草地・ 地被類 舗装	無	無	無	無	良	無	無	無	2	その他制度	樹名板 解説板	薬剤散布・施肥 枯損部の削除、 枝下ろし	
28 204-012 [5235-02-87]	単木	西宮市 六湛寺町	社寺	伝承 600	欠片	580		35	35	1	公園 建 物群 道 路	裸地 草地・ 地被類 雑樹 ・その他低 木生育 舗装	無	無	無	無	良	信仰対象あり	無	有	2	天然記念物等(都 道府県)その他 制度	樹名板 解説板	保護制度設置 薬剤 散布・施肥 枯損 部の削除、枝下 ろし	
28 204-013 [5235-02-87]	単木	西宮市 六湛寺町	市町村	不明	欠片	360		14	12	1	建物群 道路	雑樹・その 他低木生育 舗装	無	無	無	無	良	無	無	無	2	その他制度	樹名板 解説板	薬剤散布・施肥 枯損部の削除、 枝下ろし	
28 204-014 [5235-02-87]	単木	西宮市 六湛寺町	市町村	不明	欠片	320		15	5	1	建物群 その他	裸地 舗装	無	無	無	無	良	無	無	無	2	その他制度	樹名板 解説板	薬剤散布・施肥 枯損部の削除、 枝下ろし	
28 204-015 [5235-02-87]	単木	西宮市 六湛寺町	市町村	不明	欠片	320		15	8	1	建物群 道路	裸地 舗装	大枝枯損	無	無	無	不良:異 常落葉	無	無	無	2	その他制度	樹名板 解説板	薬剤散布・施肥 枯損部の削除、 枝下ろし	

コード番号 [3次マッシュコード]	区分	所在地 通称名	所有者	推定樹齢 (年)	巨木測定値 樹種名	幹周 (cm)	主幹 (cm)	樹高 (m)	枝張り (m)	株立 (本)	周囲 の 状況	根元 の 状況	欠損度	動物生息 鳥 獣	着生 植物	健全 度	信仰対象	独特の 呼称	故事 伝承	視 認 性	保護制度指定	解説 板等	特記事項	
28 204-016 [5235-02-78]	単木	西宮市 津門西口 町	社寺	不明	スギ	360		24	13	1	樹林 道 路	裸地 草地・ 地被類 雑樹 ・その他低 木生育	無	無	無	良	無	無	無	2	その他制度	樹名板 解説板	薬剤散布・施肥 枯損部の削除、 枝下ろし	
28 204-017 [5235-03-60]	単木	西宮市 小曾領町	個人	不明	スギ	340		19	9	1	建物群 道路	裸地 草地・ 地被類 雑樹 ・その他低 木生育	無	無	無	良	無	無	無	2	その他制度	樹名板 解説板	薬剤散布・施肥 枯損部の削除、 枝下ろし	
28 204-018 [5235-02-89]	単木	西宮市 甲子園口	個人	不明	スギ	510		15	16	1	建物群 道路	裸地 草地・ 地被類 雑樹 ・その他低 木生育 舗装	無	無	無	良	無	無	無	1	その他制度	樹名板 解説板	薬剤散布・施肥 枯損部の削除、 枝下ろし	
28 204-019 [5235-03-90]	単木	西宮市 堤町	都道府 県	不明	スギ	310		18	15	1	公園 道 路 水面	裸地 草地・ 地被類 舗装	小枝枯損	無	無	無	良	無	無	無	1	その他制度	解説板 石標	薬剤散布・施肥 枯損部の削除、 枝下ろし
28 204-020 [5235-12-06]	単木	西宮市 獅子ケ口 町	個人	不明	スギ	300		10	9	1	耕地 建 物群	裸地 草地・ 地被類	空洞あり	無	無	無	不良：一 部枯損	無	無	無	2	その他制度	樹名板 解説板	薬剤散布・施肥 枯損部の削除、 枝下ろし
28 204-021 [5235-02-97]	単木	西宮市 神垣町	個人	不明	スギ	340		14	13	1	建物群 道路	裸地 雑樹・ その他低木 生育 舗装	無	無	無	良	無	無	無	2	その他制度	樹名板 解説板	薬剤散布・施肥 枯損部の削除、 枝下ろし	
28 204-022 [5235-12-09]	単木	西宮市 下大市東 町	個人	伝承 1	スギ	390		12	7	1	建物群 道路 水 面	舗装 その他	大枝枯損	無	無	無	不良：一 部枯損	信仰対象あり	無	有*	2	その他制度	樹名板 解説板	薬剤散布・施肥 枯損部の削除、 枝下ろし
28 204-023 [5235-12-18]	樹林 24.4 ha 実測:2本	西宮市 上ヶ原町	法人等	不明	スギ 1-材	330 300		12 10	10 7	1	建物群 道路	裸地 舗装	枯損木やや あり	無	無	無	良	無	無	無	2	風致地区・緑地 保全地区等 その 他制度	樹名板 解説板	薬剤散布・施肥 枯損部の削除、 枝下ろし
28 204-024 [5235-02-98]	単木	西宮市 広田町	個人	不明	スギ	500	270	9	11	2	建物群 道路	裸地 草地・ 地被類 舗装	小枝枯損	無	無	無	良	無	無	無	1	その他制度	樹名板 解説板	薬剤散布・施肥 枯損部の削除、 枝下ろし
28 204-025 [5235-12-76]	単木	西宮市 塩瀬町生 瀬	法人等	不明	スギ	320		12	12	1	建物群 道路	草地・地被 類 舗装	無	無	無	無	良	無	無	無	1	その他制度	樹名板 解説板	薬剤散布・施肥 枯損部の削除、 枝下ろし
28 204-026 [5235-12-76]	樹林 0.31 ha 実測:4本	西宮市 塩瀬町生 瀬 生瀬 皇太神社	その他 公有	不明	スギ スギ スギ スギ	458 368 366 468		23 20 20 24	18 12 20 20	1	樹林 建 物群	裸地 草地・ 地被類 雑樹 ・その他低 木生育 舗装	枯損木やや あり	不明	不明	有	良	信仰対象あり 祭事あり	無	無	1	その他制度	樹名板 解説板	薬剤散布・施肥 枯損部の削除、 枝下ろし
28 204-027 [5235-12-94]	樹林 0.3 ha 実測:3本	西宮市 塩瀬町名 塩	法人等	伝承 520	スギ スギ スギ	650 390 650		13 16 13	8 9 8	1	樹林 建 物群 そ の他	草地・地被 類 雑樹・そ の他低木生 育 ササその 他やぶ	枯損木多い	不明	不明	有	良	信仰対象あり	御箸杉	有*	1	その他制度	樹名板 解説板	保護標設置 薬剤 散布・施肥 枯損 部の削除、枝下 ろし
28 204-028 [5235-12-84]	樹林 0.44 ha 実測:3本	西宮市 塩瀬町名 塩 名塩 八幡神社	社寺	不明	スギ スギ スギ	300 340 330		12 13 19	5 13 12	1	樹林	裸地 草地・ 地被類 雑樹 ・その他低 木生育 ササ その他やぶ	枯損木多い	不明	不明	有	良	信仰対象あり 祭事あり	無	無	2	その他制度	樹名板 解説板	薬剤散布・施肥 枯損部の削除、 枝下ろし

コード番号 [3次メッシュコード]	区分	所在地、 通称名	所有者	推定樹齢 (年)	巨木測定値 樹種名	幹周 (cm)	主幹 (cm)	樹高 (m)	枝張立 (m)(本)	株 立 (本)	周囲 の 状況	根元 の 状況	欠損度	動物生息 鳥 獣	着生 植物	健全 度	信仰対象	独特の 呼称	故事 伝承	視 認 性	保護制度指定	解説 板等	特記事項
28 204-029 [5235-02-99]	単木	西宮市 高木東町	社寺	不明	勿片	304		18	15	1	樹林 公園 建物群	裸地 草地・ 地被類 雑樹・ その他低 木生育	無	無	無	有 良	信仰対象あり 祭事あり	無	無	2	その他制度	樹名板 解説板	薬剤散布・施肥 枯損部の削除、 枝下ろし
28 204-030 [5235-11-89]	単木	西宮市 山口町上 山口	個人	不明	勿片	330		13	7	1	建物群 道路	裸地 舗装	無	無	無	無 良	信仰対象あり	無	無	2	その他制度	樹名板 解説板	薬剤散布・施肥 枯損部の削除、 枝下ろし
28 204-031 [5235-11-99]	単木	西宮市 山口町下 山口	個人	200~299	勿片	340		25	18	1	建物群	草地・地被 類 雑樹・そ の他低木生 育 舗装	無	無	無	無 良	無	山口の大 ケヤキ	無	1	天然記念物等(市 町村) その他制 度	樹名板 解説板	薬剤散布・施肥 枯損部の削除、 枝下ろし
28 204-032 [5235-11-99]	単木	西宮市 山口町下 山口 公 智神社	社寺	不明	勿片	345		26	14	1	樹林 建物 群 道路	裸地 草地・ 地被類 雑樹・ その他低 木生育 ササ その他やぶ	小枝枯損	不明	不明	有 良	信仰対象あり 祭事あり	無	無	2	天然記念物等(市 町村) その他制 度	樹名板 解説板	薬剤散布・施肥 枯損部の削除、 枝下ろし
28 204-033 [5235-12-70]	単木	西宮市 山口町中 野	個人	伝承 600	勿片	550		20	21	1	樹林 建物 群 道路	草地・地被 類 雑樹・そ の他低木生 育 ササその 他やぶ 舗装	大枝枯損	無	無	有 良	信仰対象あり	山口の大 カヤ	有*	2	天然記念物等(都 道府県) その他 制度	樹名板 解説板	薬剤散布・施肥 枯損部の削除、 枝下ろし
28 205-001 [5134-47-02]	単木	洲本市 海岸通り	社寺	100~199	仔刈	330		25	17	1	建物群	舗装	無	無	無	無 良	無	お菓付き イチョウ	無	2	無	無	無
28 205-002 [5134-47-02]	樹林 実測:4本	洲本市 山手	社寺	伝承 900	勿片 勿片 勿片 勿片	670 620 480 340		12 12 10 7	19 21 13 9	1	その他	裸地	枯損木やや あり	無	無	有 不良:そ の他	無	八幡様の 大桶	無	2	無	無	定期的な下刈り ・清掃
28 205-003 [5134-46-09]	単木	洲本市 桑間 大 上権神社	社寺	不明	勿片	560		20	18	1	耕地	草地・地被 類	無	無	無	無 良	信仰対象あり 祭事あり	無	無	2	無	無	定期的な下刈り ・清掃
28 205-004 [5134-46-48]	単木	洲本市 中原町市 原	その他 公有	不明	勿片	530		27	25	1	耕地	裸地	空洞あり	無	無	無 良	無	無	無	1	無	無	無
28 206-001 [5235-02-74]	単木	芦屋市 日若草	個人	100~199	勿片	350		14	4	1	建物群 道路	裸地 雑樹・ その他低木 生育	無	無	無	無 良	無	無	無	2	その他制度	無	無
28 206-002 [5235-02-84]	単木	芦屋市 山芦屋町	個人	不明	勿片	340		13	6	1	樹林 建物 群 道路 水面	雑樹・そ の他低木生 育	無	無	無	無 良	無	無	無	2	その他制度	無	無
28 206-003 [5235-02-74]	単木	芦屋市 西山町	社寺	100~199	知り社	315		14	8	1	建物群 道路	裸地 雑樹・ その他低木 生育	無	無	無	無 良	無	無	無	2	その他制度	無	無
28 207-001 [5235-13-33]	単木	伊丹市 中央	社寺	伝承 100 0	勿片	620		25	16	1	樹林 建物 群 道路	裸地 草地・ 地被類 雑樹・ その他低 木生育	大枝枯損 小枝枯損	無	無	有 不良:一 部枯損	無	法蔵寺の 大クス	無	1	天然記念物等(都 道府県)	解説板	定期的な下刈り ・清掃 枯損部の 削除、枝下ろし

コード番号 [3次メッシュコード]	区分	所在地、 通称名	所有者	推定樹齢 (年)	巨木測定値 樹種名	幹周 (cm)	主幹 (cm)	樹高 (m)	枝張 (m)	株立 (本)	周囲 の 状況	根元 の 状況	欠損度	動物生息 鳥 獣	着生 植物	健全 度	信仰対象	独特の 呼称	故事 伝承	視認 性	保護制度指定	解説 板等	特記事項
28 207-002 [5235-13-60]	単木	伊丹市 荒牧	社寺	200~299	イナ	310		12	6	1	樹林 建 物群 水 面 其 他	草地・地被 類 雑樹・そ の他低木生 育	無	無	無	有 良	無	無	無	1	その他制度	樹名板	定期的な下刈り ・清掃 枯損部の 削除、枝下ろし
28 207-003 [5235-13-43]	単木	伊丹市 大鹿	社寺	200~299	イナ	320		16	14	1	樹林 建 物群 道 路	裸地	小枝枯損	無	無	有 不良：一 部枯損	無	無	無	1	その他制度	樹名板	定期的な下刈り ・清掃
28 207-004 [5235-13-33]	単木	伊丹市 宮ノ前 金剛院	社寺	伝承	イナ	380		20	17	1	樹林 建 物群	裸地	小枝枯損 空洞あり	無	無	無 不良：一 部枯損	信仰対象あり	神木のケ ヤキ	無	1	その他制度	樹名板	定期的な下刈り ・清掃 枯損部の 削除、枝下ろし
28 207-005 [5235-13-33]	樹林 実測：2本	伊丹市 宮ノ前	社寺	300以上	イナ イナ	440 370		22 17	18 11	1 1	樹林	裸地 ササ その他やぶ	枯損木やや あり	無	無	有 不良：一 部枯損	無	無	無	1	その他制度	無	定期的な下刈り ・清掃
28 207-006 [5235-13-50]	単木	伊丹市 中野北 素盞鳴神 社	社寺	200~299	イナ	360		20	13	1	樹林	草地・地被 類	無	無	無	有 良	信仰対象あり	無	無	1	その他制度	無	定期的な下刈り ・清掃
28 207-007 [5235-13-33]	単木	伊丹市 伊丹	市町村	200~299	イナ	370		12	14	1	その他	草地・地被 類 ササそ の他やぶ	無	無	無	無 良	無	無	無	1	その他制度	樹名板	定期的な下刈り ・清掃
28 207-008 [5235-13-13]	樹林 実測：2本	伊丹市 御願塚 須佐男神 社	社寺	200~299	イナ イナ	410 330		18 18	15 7	1 1	樹林 建 物群	裸地 雑樹・ その他低木 生育	枯損木やや あり	無	無	無 良	信仰対象あり	無	無	1	その他制度	樹名板	定期的な下刈り ・清掃
28 207-009 [5235-13-60]	樹林 実測：2本	伊丹市 荒牧	社寺	200~299	イナ イナ	330 360		15 15	13 12	1 1	樹林 そ の他	裸地 ササそ の他やぶ 舗 装	枯損木やや あり	無	無	有 不良：一 部枯損	無	無	無	2	その他制度	無	定期的な下刈り ・清掃
28 207-010 [5235-13-34]	単木	伊丹市 森本	社寺	200~299	イナ	330		15	13	1	樹林 建 物群 道 路	裸地	小枝枯損	無	無	有 不良：一 部枯損	無	無	無	1	その他制度	無	定期的な下刈り ・清掃
28 207-011 [5235-13-34]	単木	伊丹市 森本	社寺	200~299	イナ	300		12	8	1	樹林 公 園 建 物群	裸地	無	無	無	無 良	無	無	無	2	その他制度	樹名板	定期的な下刈り ・清掃
28 207-012 [5235-13-34]	単木	伊丹市 森本	個人	200~299	イナ	360		22	13	1	耕地 建 物群 道 路	裸地 ササそ の他やぶ	無	無	無	有 良	無	無	無	1	無	無	無
28 207-013 [5235-13-11]	単木	伊丹市 野間 楠 原稲荷大 明社	社寺	300以上	イナ	480		10	10	1	建物群 道路	草地・地被 類 雑樹・そ の他低木生 育	空洞あり	無	無	有 良	信仰対象あり 祭事あり	無	有*	1	その他制度	樹名板	保護棚設置 定期 的な下刈り・清 掃
28 207-014 [5235-13-11]	単木	伊丹市 野間	社寺	200~299	イナ	300		16	15	1	樹林	裸地 舗装	無	無	無	有 良	信仰対象あり	無	無	2	その他制度	無	定期的な下刈り ・清掃
28 207-015 [5235-13-11]	単木	伊丹市 野間	個人	200~299	イナ	360		18	15	1	建物群 道路	裸地 草地・ 地被類	無	無	無	有 良	無	無	無	1	無	無	定期的な下刈り ・清掃

コード番号 [3次元コード]	区分	所在地 通称名	所有者	推定樹齢 (年)	巨木測定値 樹種名	幹周 (cm)	主幹 (cm)	樹高 (m)	枝張 (m)	株 立 (本)	周囲 の 状況	根元 の 状況	欠損度	動物生息 鳥 獣	着生 植物	健全 度	信仰対象	独特の 呼称	故事 伝承	視認 性	保護制度指定	解説 板等	特記事項	
28 207-016 [5235-13-21]	単木	伊丹市 寺本	社寺	300以上	ダザイ	350		14	15	1	樹林 建 物群	裸地 ササ その他やぶ	小枝枯損 異常なコブ あり	無	無	無	不良：一 部枯損	無	無	2	その他制度	樹名板	定期的な下刈り ・清掃	
28 207-017 [5235-13-54]	単木	伊丹市 下河原	社寺	200~299	イヨ	310		13	8	1	樹林	裸地 草地・ 地被類	空洞あり	無	無	有	良	無	浄源寺の イチョウ	無	2	天然記念物等(市 町村)	解説板	定期的な下刈り ・清掃
28 207-018 [5235-13-12]	単木	伊丹市 南野 南 野神社	社寺	200~299	クハ	430		22	22	1	樹林 耕 地 建物 群 道路	草地・地被 類 ササ その他やぶ	無	無	無	有	良	信仰対象あり	無	無	1	その他制度	無	無
28 207-019 [5235-13-32]	樹林 実測:2本	伊丹市 昆陽	社寺	200~299	クハ クハ	420 330		15 18	16 16	1 1	樹林	裸地 雑樹・ その他低木 生育	無	無	有	不良：一 部枯損	信仰対象あり	無	無	2	その他制度	無	定期的な下刈り ・清掃	
28 207-020 [5235-13-12]	単木	伊丹市 南野	市町村	200~299	クハ	300		11	9	1	公園	裸地 草地・ 地被類	小枝枯損	無	無	有	不良：一 部枯損	無	無	2	都市公園(市町村)	無	定期的な下刈り ・清掃	
28 207-021 [5235-13-53]	単木	伊丹市 講物師	社寺	200~299	ワヱ	320		15	13	1	樹林 道 路 水面	裸地 雑樹・ その他低木 生育	大枝枯損	無	無	無	不良：一 部枯損	無	無	2	その他制度	無	無	
28 207-022 [5235-13-53]	樹林 実測:2本	伊丹市 講物師	社寺	200~299	クハ クハ	330 300		15 17	12 15	1 1	樹林 建 物群	雑樹・その 他低木生育	枯損木やや あり	無	無	有	不良：一 部枯損	無	無	2	その他制度	無	無	
28 208-001 [5234-23-46]	単木	相生市 森	都道府 県	300以上	クハ	375		16	28	1	その他	草地・地被 類	大枝枯損 小枝枯損	無	無	有	不良：一 部枯損	信仰対象あり	無	無	2	天然記念物等(都 道府県,市町村) 自然公園(都道府 県立)	解説板 石標 その他	定期的な下刈り ・清掃 枯損部の 削除、枝下ろし
28 208-002 [5234-23-86]	単木	相生市 三瀧山	国	300以上	アガ	350		15	20	1	その他	草地・地被 類	無	無	無	有	良	無	無	無	2	自然公園(都道府 県立)	解説板 石標	定期的な下刈り ・清掃 枯損部の 削除、枝下ろし
28 208-003 [5234-23-86]	単木	相生市 三瀧山	社寺	200~299	アガ	300		15	18	1	樹林	草地・地被 類	無	無	無	有	良	無	無	無	3	自然公園(都道府 県立)	解説板 その他	定期的な下刈り ・清掃 枯損部の 削除、枝下ろし
28 208-004 [5234-23-57]	単木	相生市 中野	市町村	200~299	イヨ	380		23	19	1	その他	裸地	無	無	無	無	良	無	無	無	2	自然公園(都道府 県立)	その他	定期的な下刈り ・清掃
28 208-005 [5234-23-56]	樹林 実測:4本	相生市 森	社寺	200~299	イヨ クハ クハ クハ	330 300 340 300		20 20 20 20	18 20 16 12	1 1 1 1	樹林	裸地 草地・ 地被類	無	無	無	有	良	無	無	無	2	天然記念物等(市 町村)自然公園(都道府県立)	樹名板 解説板	定期的な下刈り ・清掃 枯損部の 削除、枝下ろし
28 208-006 [5234-13-58]	樹林 実測:2本	相生市 河原	市町村	200~299	クハ クハ	400 320		17 18	18 12	1 1	その他	裸地 草地・ 地被類	無	無	無	有	良	無	無	無	2	無	樹名板	定期的な下刈り ・清掃 枯損部の 削除、枝下ろし
28 208-007 [5234-13-58]	樹林 実測:2本	相生市 光明寺	社寺	200~299	イヨ イヨ	350 350		10 10		1 1	建物群	裸地	倒木多い	無	無	無	良	無	無	無	3	無	樹名板	その他
28 209-001 [5334-26-97]	単木	豊岡市 畑上	法人等	300以上	クハ	720		20	16	1	樹林	雑樹・その 他低木生育 ササその他 やぶ	大枝枯損 空洞あり	無	無	有	不良：そ の他	無	無	有	2	天然記念物等(国)保安林・学術 参考保護等	樹名板	無

コード番号 [3次元コード]	区分	所在地、 通称名	所有者	推定樹齢 (年)	巨木測定値 樹種名	幹周 (cm)	主幹 (cm)	樹高 (m)	枝張 (m)	株立 (本)	周囲 の 状況	根元 の 状況	欠損度	動物生息 鳥 獣	養生 植物	健全 度	信仰対象	独特の 呼称	故事 伝承	視認 性	保護制度指定	解説 板等	特記事項
28 209-002 [5334-36-27]	単木	豊岡市 畑上	社寺	300以上	ナナ	340	26	24	1	樹林	草地・地被 類	無	無	無	有	良	無	無	無	2	無	無	無
28 209-003 [5334-26-81]	単木	豊岡市 江野	その他 公有	300以上	ナナ	420	39	27	1	樹林	草地・地被 類	大枝枯損 小枝枯損	無	無	有	良	無	無	無	2	天然記念物等(都 道府県)	無	無
28 209-004 [5334-26-42]	単木	豊岡市 吉井	その他 公有	300以上	ミ	520	36	18	1	樹林	草地・地被 類	大枝枯損 頭頂部幹折 れ	無	無	有	不良：一 部枯損	無	無	無	1	天然記念物等(都 道府県)保安林 ・学術参考保護 等	樹名板	無
28 209-005 [5334-26-46]	単木	豊岡市	社寺	300以上	ナナ	510	21	28	1	建物群 道路 其 その他	草地・地被 類	小枝枯損 空洞あり	無	無	有	良	無	無	無	2	天然記念物等(市 町村)	樹名板	無
28 209-006 [5334-26-05]	単木	豊岡市 佐野	その他 公有 社寺	300以上	ナナ	460	25	15	1	樹林	草地・地被 類	小枝枯損	無	無	有	良	無	無	無	1	天然記念物等(市 町村)	樹名板	無
28 209-007 [5334-26-52]	単木	豊岡市 宮井	その他 公有 社寺	300以上	ナナ	560	20	10	1	樹林	草地・地被 類	大枝枯損 空洞あり	無	無	有	良	無	無	無	1	天然記念物等(市 町村)保安林・ 学術参考保護等	解説板	枯損部の削除、 枝下ろし
28 209-008 [5334-26-45]	単木	豊岡市 京町	市町村	100~199	ナナ	470	9	12	1	公園 建 物群 道 路	裸地	大枝枯損 空洞あり	無	無	有	良	無	無	無	2	天然記念物等(市 町村)	樹名板	支柱設置
28 209-009 [5334-36-66]	単木	豊岡市 小島	その他 公有 社寺	200~299	ナナ	320	27	30	1	樹林	雑樹・其 他低木生 育	無	無	無	有	良	無	無	無	1	自然公園(国立) 風致地区・緑地 保全地区等	無	無
28 209-010 [5334-26-47]	単木	豊岡市 百合地	社寺	300以上	ナナ	625	34	22	1	樹林	草地・地被 類	空洞あり	無	無	有	良	無	無	無	2	無	無	無
28 209-011 [5334-36-66]	単木	豊岡市 気比	社寺	300以上	ナナ	470	11	11	1	樹林	雑樹・其 他低木生 育	空洞あり	無	ナナ, ナ ナ	有	不良：一 部枯損	無	無	無	3	天然記念物等(都 道府県)自然公 園(国立)保安林 ・学術参考保護 等 風致地区・緑 地保全地区等	樹名板	無
28 210-001 [5234-16-88]	単木	加古川市 志方町広 尾	個人	100~199	ナナ	390	23	27	1	その他	草地・地被 類	無	無	無	有	良	無	無	無	1	無	無	無
28 211-001 [5234-24-44]	単木	龍野市 龍野町	国	不明	ナナ	618	20	27	1	道路 水 面	裸地 舗装	下部幹折れ	無	無	有	良	無	無	無	1	無	無	定期的な下刈り ・清掃
28 212-001 [5234-02-96]	樹林 実測:2本	赤穂市 八幡神社	社寺	200~299	ナナ ナナ	460 350	20 20	20 20	1 1	樹林	裸地	枯損木多い	無	無	有	不良：一 部枯損	無	無	無	1	無	無	定期的な下刈り ・清掃 枯損部の 削除、枝下ろし
28 212-002 [5234-13-14]	単木	赤穂市 東の町	社寺	200~299	ナナ	410	23	17	1	樹林	裸地	無	無	無	有	良	無	無	無	2	無	無	定期的な下刈り ・清掃 枯損部の 削除、枝下ろし
28 212-003 [5234-13-14]	樹林 6 ha 実測:2本	赤穂市 東の町	社寺	100~199	ナナ ミ	535 318	15 13	16 14	1 1	樹林	草地・地被 類	枯損木や 針葉樹あり	無	無	有	不良：一 部枯損	無	無	無	2	無	解説板	定期的な下刈り ・清掃 枯損部の 削除、枝下ろし

コード番号 【3次元コード】	区分	所在地、 通称名	所有者	推定樹齢 (年)	巨木測定値 樹種名	幹周 (cm)	主幹 (cm)	樹高 (m)	枝張 (m)	株立 (本)	周囲 の 状況	根元 の 状況	欠損度	動物生息 鳥 獣	着生 植物	健全 度	信仰対象	独特の 呼称	故事 伝承	視 認 性	保護制度指定	解説 板等	特記事項
28 212-004 【5234-13-15】	樹林 9 ha 実測:4本	赤穂市 生島	社寺	100~199	アザミ アザミ アザミ ヒメ	315 305 340 320		15 18 16 20	16 15 16 13	1 1 1 1	樹林 そ の他	草地・地被 類 ササの 他やぶ	無	無	無	有 良	無	無	無	1	天然記念物等(国)自然公園(国立)保安林・学術 参考保護等	解説板	定期的な下刈り ・清掃 枯損部の 削除、枝下ろし
28 212-005 【5234-13-62】	単木	赤穂市 入相	社寺	200~299	仔杓	365		15	13	1	樹林	裸地	無	無	無	有 良	無	無	無	1	無	無	定期的な下刈り ・清掃 枯損部の 削除、枝下ろし
28 212-006 【5234-12-98】	単木	赤穂市 西中野	社寺	100~199	竹	345		20	20	1	樹林	草地・地被 類	無	無	無	有 良	無	無	無	1	無	無	定期的な下刈り ・清掃 枯損部の 削除、枝下ろし
28 213-001 【5234-37-77】	単木	西脇市 和田町	個人	200~299	幼竹	500		18	12	1	建物群 道路	裸地	大枝枯損	無	無	有 不良：一 部枯損	信仰対象あり	無	無	2	無	無	無
28 213-002 【5234-37-77】	単木	西脇市 中本町	不明	200~299	幼竹	410		12	16	1	道路	裸地	大枝枯損 空洞あり	無	無	有 良	信仰対象あり	無	無	2	無	無	無
28 213-003 【5234-37-88】	単木	西脇市 上本町	社寺	300以上	竹	480		17	26	1	樹林	裸地	頭頂部幹折 れ	無	無	有 良	無	無	不明	2	無	無	無
28 213-004 【5234-47-27】	単木	西脇市 前島町	社寺	200~299	竹	530		18	24	1	樹林	裸地	小枝枯損	無	無	有 不良：一 部枯損	信仰対象あり	無	不明	2	無	無	無
28 213-005 【5234-37-77】	単木	西脇市 高田井町	社寺	300以上	ヒメ	320		19	11	1	樹林	裸地	空洞あり	無	無	無 良	無	無	無	2	無	無	無
28 213-006 【5235-30-80】	単木	西脇市 鹿野町荒 神社	社寺	300以上	仔杓	650		33	30	1	樹林	裸地	大枝枯損	無	無	有 良	信仰対象あり	無	不明	2	天然記念物等(都 道府県)	解説板	無
28 213-007 【5234-47-06】	単木	西脇市 西田町	社寺	300以上	竹	480		38	16	1	樹林	稚樹・その 他低木生育	無	無	無	無 良	無	無	無	2	無	無	無
28 214-001 【5235-12-88】	並木 7 m 実測:2本	宝塚市	社寺	300以上	仔杓 仔杓	390 310		16	12 13	1 1	樹林 建 物群	裸地 舗装	無	無	無	有 良	無	無	2	天然記念物等(市 町村) 風致地区 ・緑地保全地区 等	無	その他	
28 214-002 【5235-12-68】	単木	宝塚市 米谷	社寺	200~299	仔杓	310		16	9	1	建物群 道路	裸地 舗装	無	無	無	有 良	無	無	2	風致地区・緑地 保全地区等 その 他制度	解説板	その他	
28 214-003 【5235-32-05】	単木	宝塚市 下佐善利 西川	個人	伝承	450	420		17	20	1	耕地 建 物群 道 路	裸地 稚樹・ その他低木 生育	無	無	無	有 良	信仰対象あり	無	有	1	天然記念物等(市 町村)	解説板	無
28 214-004 【5235-12-77】	単木	宝塚市 御殿山	個人	300以上	仔杓	380		17	15	1	建物群 道路	裸地 稚樹・ その他低木 生育 舗装	下部幹折れ	無	無	無 良	無	無	無	1	風致地区・緑地 保全地区等 その 他制度	解説板	その他
28 214-005 【5235-12-69】	樹林 実測:3本	宝塚市 小浜	社寺	300以上	竹 竹 幼竹	300 300 450		15 15 16	10 10 15	1 1 1	樹林 建 物群	裸地 草地・ 地被類 稚樹 ・その他低 木生育	枯損木や あり	無	無	有 不良：一 部枯損	無	無	無	1	風致地区・緑地 保全地区等 その 他制度	解説板	無 その他

コード番号 [3次ケタコード]	区分	所在地 通称名	所有者	推定樹齡 (年)	巨木測定値 樹種名	幹周 (cm)	主幹 (cm)	樹高 (m)	枝張 (m)	株立 (本)	周囲 の 状況	根元 の 状況	欠損度	動物生息 鳥 獣	着生 植物	健全 度	信仰対象	独特の 呼称	故事 伝承	視認 性	保護制度指定	解説 板等	特記事項
28 214-006 [5235-12-69]	単木	宝塚市 小浜	社寺	200~299	仔杓	320		18	10	1	建物群 道路	裸地 稚樹・ その他低木 生育	無	無	無	良	無	無	無	2	風致地区・緑地 保全地区等 その他制度	解説板	その他
28 214-007 [5235-12-78]	単木	宝塚市 川面	個人	200~299	幼片	310		18	10	1	建物群 道路	稚樹・その 他低木生育 ササその他 やぶ	無	無	有	良	無	無	無	2	その他制度	無	その他
28 215-001 [5235-20-36]	単木	三木市 西祥寺裏 山	社寺	伝承 700	対*	855	430	25	16	2	樹林	草地・地被 類 稚樹・そ の他低木生 育	無	無	有	良	無	無	無	1	無	無	無その他
28 215-002 [5234-17-59]	単木	三木市 本町	社寺	伝承 450	対*	420		25	15	1	建物群 その他	舗装	小枝枯損 頭頂部幹折 れ	無	無	有	良	無	無	2	無	無	無
28 215-003 [5235-10-82]	単木	三木市 細川町豊 地	その他 公有	300以上	L片	410		18	21	1	耕地	裸地	空洞あり	無	無	有	良	無	無	2	無	無	その他
28 215-004 [5235-10-92]	単木	三木市 細川町桃 津	その他 公有	伝承 500	対*	400		30	15	1	公園	裸地	空洞あり	無	無	有	良	無	無	1	無	無	無
28 215-005 [5235-10-93]	単木	三木市 細川町垂 穂	個人	300以上	片	380		17	21	1	建物群 道路	草地・地被 類 ササその 他やぶ 舗装	無	無	有	良	無	無	無	2	無	無	無
28 215-006 [5235-10-93]	単木	三木市 垂穂下茂 原	その他 公有	300以上	対*	350		32	18	1	樹林	稚樹・その 他低木生育	無	無	有	良	無	無	無	1	無	無	無
28 215-007 [5234-17-59]	樹林 0.5 ha 実測:2本	三木市 上の丸町	市町村	300以上	ワガ L片	315 340		19 19	18 28	1	公園	舗装	無	無	有	良	無	無	無	3	無	無	無
28 215-008 [5235-10-64]	単木	三木市 志染町大 谷	社寺	200~299	ミ	310		29	13	1	樹林	舗装	無	無	有	良	無	無	無	2	無	無	無
28 216-001 [5234-16-13]	単木	高砂市 今市	社寺	200~299	ワ片	395		13	12	1	その他	舗装	頭頂部幹折 れ 空洞あ り	無	無	有	良	無	無	2	その他制度	樹名板	枯損部の削除、 枝下ろし
28 216-002 [5234-16-24]	単木	高砂市 美保里	社寺	100~199	仔杓	410		17	11	1	公園 道 路	舗装	大枝枯損 異常なコブ あり	無	無	無	不良:一 部枯損	無	無	2	その他制度	樹名板	無
28 217-001 [5235-23-82]	樹林 1 ha 実測:3本	川西市 一庫宇大 分	社寺	不明	ワ片 ヒ片 ワ片	389 320 305		18 17 18	15 6 10	1	樹林 耕 地	裸地 草地・ 地被類	枯損木やや あり	不明	不明	有	良	無	無	2	無	無	無
28 217-002 [5235-23-82]	単木	川西市 一庫宇寺 ノ下	社寺	伝承 250	片	440		15	6	1	樹林 道 路	裸地 草地・ 地被類 舗装	空洞あり	不明	不明	有	不良:一 部枯損	無	無	3	天然記念物等(市 町村)	解説板 石標	無

コード番号 [3次元J-T]	区分	所在地, 遺跡名	所有者	推定樹齢 (年)	巨木測定値 樹種名	幹周 (cm)	主幹 (cm)	樹高 (m)	枝張 (m)	株立 (本)	周囲の 状況	根元の 状況	欠損度	動物生息 鳥 獣	着生 植物	健全度	信仰対象	独特の 呼称	故事 伝承	視認性	保護制度指定	解説 板等	特記事項		
28 217-003 [5235-23-62]	単木	川西市 西畦野	社寺	不明	ナナ	390		25	22	1	樹林	裸地 稚樹・ その他低木 生育	小枝枯損	不明	不明	無	良	無	無	無	2	無	無	無	
28 217-004 [5235-23-63]	樹林 1 ha 実測:4本	川西市	社寺	不明	ナナ ナナ ナナ ナナ	300 352 394 350		20 20 20 20	15 10 10 10	1 1 1 1	樹林 建 物群 道 路	裸地 草地・ 地被類	無	不明	不明	有	良	無	無	無	2	無	無	無	
28 217-005 [5235-23-51]	単木	川西市	個人	300以上	ナナ	490		18	15	1	建物群 道路 其 他	草地・地被 類 稚樹・其 他低木生 育 ササ其 他やぶ	小枝枯損	不明	不明	有	良	無	無	無	1	無	無	枯損部の削除、 枝下ろし	
28 217-006 [5235-23-51]	単木	川西市	個人	不明	ナナ	330		18	10	1	建物群 道路 其 他	草地・地被 類 稚樹・其 他低木生 育 ササ其 他やぶ	無	不明	不明	有	良	無	無	無	3	無	無	無	
28 217-007 [5235-23-31]	単木	川西市 柳谷	不明	不明	ナナ	300		20	15	1	耕地 建 物群 道 路	草地・地被 類 舗装	小枝枯損	不明	不明	無	良	無	無	無	1	無	無	無	
28 217-008 [5235-23-33]	単木	川西市 平野	不明	不明	ナナ	300		22	10	1	耕地 道 路 其 他	草地・地被 類 舗装	無	不明	不明	有	良	無	無	無	1	無	無	無	
28 217-009 [5235-13-93]	樹林 1 ha 実測:3本	川西市 小戸	社寺	不明	ナナ ナナ ナナ	368 570 432		25 26 25	20 29 21	1 1 1	樹林 建 物群 道 路	裸地 草地・ 地被類 稚樹 ・その他低 木生育	無	不明	不明	無	良	信仰対象あり	小戸神社 のクス	不明	1	天然記念物等(都 道府県)	石標	保護樹設置	
28 217-010 [5235-13-82]	単木	川西市 南花屋敷	社寺	不明	ナナ	300		7	3	1	道路 水 面 其 他	裸地 舗装	頭頂部幹折 れ	不明	不明	無	良	無	タブーあり	無	無	1	無	無	その他
28 217-011 [5235-13-82]	樹林 1 ha 実測:2本	川西市 加茂	社寺	不明	ナナ ナナ	320 345		18 20	16 18	1 1	樹林 建 物群	裸地 草地・ 地被類	無	不明	不明	無	良	無	無	無	1	無	無	無	
28 217-012 [5235-13-72]	単木	川西市 加茂	個人	不明	ナナ+ムナ	340		10	10		建物群 道路 其 他	裸地 稚樹・ その他低木 生育	小枝枯損	不明	不明	無	良	信仰対象あり	無	無	2	無	無	その他	
28 218-001 [5234-17-95]	樹林 実測:2本	小野市 垂井町	社寺	200~299	ナナ ナナ	340 340		30 25	19 16	1 1	その他	裸地	無	無	無	無	良	無	無	無	1	その他制度	樹名板	無	
28 218-002 [5234-27-54]	単木	小野市 新部町	社寺	300以上	ナナ	380		14	12	1	耕地 其 他	裸地	無	無	無	有	良	無	無	無	1	その他制度	樹名板	無	
28 218-003 [5234-27-33]	単木	小野市 粟生町	社寺	伝承 550	ナナ	365		30	13	1	建物群 道路 其 他	裸地 草地・ 地被類	無	無	無	有	良	信仰対象あり タブーあり	大イチョ ウ	有	1	その他制度	樹名板	無	
28 218-004 [5234-27-04]	単木	小野市 神明町	その他 公有	200~299	ナナナナ	300		13	10	1	建物群	裸地 草地・ 地被類	無	無	無	有	良	無	無	無	3	無	無	無	

コード番号 [3次元コード]	区分	所在地 通称名	所有者	推定樹齢 (年)	巨木測定値 樹種名	幹周 (cm)	主幹 (cm)	樹高 (m)	枝張 (m)	株 立 (本)	周囲 の 状況	根元 の 状況	欠損度	動物生息 鳥 獣	着生 植物	健全 度	信仰対象	独特の 呼称	故事 伝承	視 認 性	保護制度指定	解説 板等	特記事項
28 218-005 [5234-27-64]	単木	小野市 河合中町	社寺	伝承 450	放	384		30	18	1	その他	裸地	小枝枯損	無	無	有 良	無	無	無	1	天然記念物等(市 町村)その他制 度	樹名板 その他	無
28 218-006 [5234-27-12]	単木	小野市 西脇町	社寺	300以上	刈片	339		25	18	1	樹林 その他	裸地 草地・ 地被類 雑樹 ・その他低 木生育	無	無	無	有 良	信仰対象あり	有	無	2	無	無	無
28 218-007 [5234-17-94]	単木	小野市 大島町	社寺	200~299	刈片	380		20	22	1	建物群 運路 その他	裸地	小枝枯損	無	無	有 不良：一 部枯損	無	無	無	1	無	無	無
28 218-008 [5234-27-55]	単木	小野市 古川町	その他 公有	200~299	仔刈	345		20	8	1	建物群 その他	裸地 草地・ 地被類	無	無	無	無 良	無	無	無	1	無	無	無
28 218-009 [5234-27-56]	樹林 実測:2本	小野市 古川町	社寺	200~299	刈片 1片	330 320		26 8	18 6	1	耕地 建 物群 その他	裸地 草地・ 地被類	枯損木やや あり	無	無	有 不良：一 部枯損	無	無	無	3	無	無	無
28 218-010 [5234-27-28]	単木	小野市 長尾町	社寺	300以上	刈片	380		25	18	1	樹林 その他	草地・地被 類 雑樹・そ の他低木生 育 ササその 他やぶ	無	無	無	有 良	無	無	無	3	無	無	無
28 219-001 [5235-32-34]	単木	三田市 液豆川	社寺	伝承 800	放	600		20	26	1	その他	裸地	小枝枯損	不明	無	有 良	無	三宝の力 ヤ	無	2	天然記念物等(都 道府県)	石標	保護樹設置
28 219-002 [5235-31-85]	樹林 10 ha 実測:3本	三田市 上本庄	社寺	伝承 800	刈 刈 刈	460 350 300		43 38 20	16 11 19	1	樹林	裸地	無	不明	不明	無 良	信仰対象あり タブーあり	神社のオ オスギ	無	2	自然環境保地 域(都道府県)	解説板	無
28 219-003 [5235-31-38]	単木	三田市 小野	社寺	200~299	仔刈	340		16	15	1	その他	裸地	無	不明	無	有 良	無	無	無	1	無	無	無
28 219-004 [5235-31-62]	樹林 0.1 ha 実測:3本	三田市 藍本	社寺	300以上	刈 刈 刈	340 310 310		29 20 20	12 17 23	1	その他	裸地	無	不明	不明	無 良	無	無	無	2	無	無	無
28 219-005 [5235-32-42]	単木	三田市 鈴鹿	個人	伝承 350	仔刈	370		18	13	1	建物群	雑樹・その 他低木生育	無	無	無	有 良	無	無	無	1	無	無	無
28 220-001 [5234-36-39]	樹林 実測:2本	加西市 上野町	社寺	伝承 110 0	刈 刈	480 490		29 29	15 15	1	樹林	裸地	枯損木やや あり	無	無	有 良	無	石部神社 の門杉	有*	1	天然記念物等(都 道府県)	解説板	無
28 220-002 01/02 [5234-26-25]	樹林 4.9 ha 実測:5本	加西市 坂本町	社寺	不明	刈 刈 刈	430 300 340 320		30 31 37 38	20 14 15 15	1	樹林	裸地 草地・ 地被類	無	無	無	有 良	無	無	無	2	自然公園(都道府 県立)保安林・ 学術参考保護等	無	無
28 220-002 02/02 [5234-26-25]	樹林	加西市 坂本町			刈	450		40	22	1													
28 220-003 [5234-36-16]	単木	加西市 北条町	市町村	300以上	刈	345		15	20	1	その他	裸地	無	無	無	有 良	無	無	無	2	無	無	無

コード番号 [3次マシコード]	区分	所在地 通称名	所有者	推定樹齢 (年)	巨木測定値 樹種名	幹周 (cm)	主幹 (cm)	樹高 (m)	枝張 (m)	株立 (本)	周囲 の 状況	根元 の 状況	欠損度	動物生息 鳥 獣	着生 植物	健全度	信仰対象	独特の 呼称	故事 伝承	視認性	保護制度指定	解説 板等	特記事項		
28 220-004 [5234-37-61]	樹林 実測:4本	加西市 河内町	社寺	不明	ナリ ナリ ナリ ナリ	340 470 410 390		40 25 40 30	19 28 22 25	1 1 1 1	樹林	裸地 草地・ 地被類	無	無	無	有	良	無	無	2	自然環境保全地 域(都道府県)保 安林・学術参考 保護等	無	無		
28 220-005 [5234-36-38]	単木	加西市 殿原町	その他 公有	300以上	ナリ	460		33	20	1	樹林	裸地	無	無	無	有	良	無	御菓付イ チョウ	無	1	天然記念物等(都 道府県)	その他	無	
28 301-001 [5235-32-94]	単木	猪名川町	個人	不明	ナリ	600		28	10	1	耕地 建 物群 道 路	裸地 雑樹・ その他低木 生育	無	無	無	無	良	無	無	無	1	無	無	無	
28 301-002 [5235-32-55]	単木	猪名川町	個人	不明	幼ナリ	580		27	40	1	耕地 建 物群 道 路 その他	裸地 草地・ 地被類 雑樹 ・その他低 木生育 ササ その他やぶ	無	無	無	無	良	無	無	無	1	無	無	無	
28 301-003 [5235-32-93]	樹林 実測:4本	猪名川町 八坂神社 小坂神社	社寺	伝承 400	ナリ ナリ ナリ ナリ	530 350 528 440		38 34 38 30	8 10 10 15	1 1 1 1	樹林 耕 地 道路	裸地 草地・ 地被類 雑樹 ・その他低 木生育 ササ その他やぶ	枯損木やや あり	無	無	無	良	信仰対象あり	無	無	無	1	無	無	無
28 301-004 [5235-33-10]	単木	猪名川町 下阿古屋	社寺	不明	ミ	337		33	10	1	樹林	草地・地被 類 雑樹・そ の他低木生 育 藪装	無	無	無	無	良	無	無	無	2	無	無	無	
28 301-005 [5235-22-59]	単木	猪名川町	その他 公有	不明	ミ	460		27	18	1	樹林 公 園	裸地 草地・ 地被類	無	無	無	無	良	無	無	無	無	1	無	無	無
28 301-006 [5235-33-11]	樹林 実測:3本	猪名川町	社寺	不明	ナリ ナリ ナリ	300 330 315		12 35 31	17 8 10	1 1 1	樹林	裸地 雑樹・ その他低木 生育	無	無	無	無	良	無	無	無	3	無	無	無	
28 301-007 [5235-23-81]	樹林 実測:2本	猪名川町	社寺	不明	ナリ ナリ	425 420		35 35	20 20	1 1	樹林 耕 地 建物 群 道路	裸地	無	無	無	無	良	無	無	無	無	2	無	無	無
28 301-008 [5235-32-94]	単木	猪名川町	個人	伝承 400	ナリ	350		15	15	1	樹林 道 路	草地・地被 類 ササその 他やぶ	無	無	無	無	不良:一 部枯損	無	無	無	無	2	天然記念物等(市 町村)	解説板 その他	定期的な下刈り ・清掃
28 301-009 [5235-32-55]	単木	猪名川町	個人	不明	ナリ	390		30	20	1	樹林 耕 地 建物 群	裸地 草地・ 地被類 ササ その他やぶ その他	無	無	無	無	良	無	無	無	2	無	無	無	
28 301-010 [5235-32-56]	単木	猪名川町	社寺	不明	ナリ	385		15	2	1	耕地 建 物群 道 路 その他	裸地 草地・ 地被類 雑樹 ・その他低 木生育 ササ その他やぶ	頭頂部幹折 れ	無	無	無	良	無	無	無	3	無	無	無	
28 301-011 [5235-32-08]	単木	猪名川町	社寺	不明	ナリ	324		35	15	1	樹林 耕 地 道路	裸地 草地・ 地被類 雑樹 ・その他低 木生育 ササ その他やぶ	無	無	無	無	良	無	無	無	2	無	無	無	

コード番号 [3次元コード]	区分	所在地、 通称名	所有者	推定樹齢 (年)	巨木測定値 樹種名	幹周 (cm)	主幹 (cm)	樹高 (m)	枝張 (m)	株 立 (本)	周囲 の 状況	根元 の 状況	欠損度	動物生息 鳥 獣	着生 植物	健全 度	信仰対象	独特の 呼称	故事 伝承	視 認 性	保護制度指定	解説 板等	特記事項
28 301-012 [5235-33-20]	単木	猪名川町	社寺	不明	竹	322		30	20	1	樹林 耕 地 道路	草地・地被 類 雑樹・そ の他低木生 育 舗装	無	無	無	良	無	無	無	2	無	無	無
28 301-013 [5235-32-08]	単木	猪名川町	社寺	不明	杉	307		30	16	1	樹林 耕 地 道路	裸地・草地・ 地被類 雑樹 ・その他低 木生育	無	無	無	良	無	無	無	3	無	無	無
28 301-014 [5235-32-94]	単木	猪名川町	個人	不明	柿	323		14	12	1	耕地 建 物群	裸地・草地・ 地被類 雑樹 ・その他低 木生育	無	無	無	良	無	無	無	2	無	無	無
28 321-001 [5235-21-42]	単木	吉川町 市野瀬	社寺	300以上	杉*	525		34	19	1	樹林	ササその他 やぶ	大枝枯損 頭頂部幹折 れ 空洞あり	無	無	有 不良：一 部枯損	無	無	無	1	無	無	無
28 321-002 [5235-21-01]	単木	吉川町 南水上	個人	伝承 600	杉	400		17	19	1	その他	雑樹・そ の他低木生 育	大枝枯損 空洞あり	無	有 *	有 不良：一 部枯損 病虫害	無	無	無	3	無	無	無 枯損部の削除 、枝下ろし 其 他
28 341-001 [5234-27-97]	樹林 実測:3本	社町 社 宮の前	社寺	不明	竹 竹 竹	460 380 330		22 23 15	21 19 12	1 1 1	公園 建 物群	裸地	無	無	無	良	無	無	無	1	風致地区・緑地 保全地区等	樹名板	無
28 341-002 [5234-27-97]	単木	社町 社	社寺	不明	竹	320		15	13	1	公園 建 物群	裸地	無	無	無	良	無	無	無	2	風致地区・緑地 保全地区等	樹名板	無
28 341-003 [5234-37-06]	単木	社町 西 垂水	その他 公有	不明	幼竹	350		11	11	1	耕地 建 物群 道 路	裸地	無	無	無	良	無	無	無	1	風致地区・緑地 保全地区等	樹名板	無
28 341-004 [5234-27-95]	単木	社町 野 村	その他 公有	不明	幼竹	330		9	10	1	道路 其 他	裸地	頭頂部幹折 れ	無	無	無 不良：一 部枯損	無	無	無	2	風致地区・緑地 保全地区等	樹名板	無
28 341-005 [5234-27-95]	単木	社町 貝 原	その他 公有	不明	幼竹	320		20	16	1	耕地 建 物群 道 路	草地・地被 類	空洞あり	無	無	良	無	無	無	1	風致地区・緑地 保全地区等	樹名板	無
28 341-006 [5234-37-07]	単木	社町 上 中	その他 公有	不明	幼竹	460		18	19	1	公園 耕 地 道路	裸地 雑樹・ その他低木 生育	無	無	無	良	無	無	無	1	風致地区・緑地 保全地区等	樹名板	無
28 341-007 [5234-37-17]	単木	社町 上 中	その他 公有	不明	幼竹	650		15	18	1	耕地 建 物群	草地・地被 類	無	無	無	不良：一 部枯損	信仰対象あり	無	無	1	風致地区・緑地 保全地区等	樹名板	無
28 341-008 [5234-37-17]	単木	社町 喜 田 大蔵 神社	その他 公有	不明	ワザライ	530		14	20	1	耕地 建 物群	裸地	空洞あり	無	無	良	信仰対象あり	無	無	2	風致地区・緑地 保全地区等	樹名板	無
28 341-009 [5234-37-38]	単木	社町 吉 馬	個人	不明	竹	414		20	16	1	建物群 道路	裸地 ササそ の他やぶ	無	無	無	良	無	無	無	2	風致地区・緑地 保全地区等	樹名板	無
28 341-010 [5234-37-09]	単木	社町 藤 田	個人	不明	幼竹	330		8	8	1	建物群	ササその他 やぶ	無	無	無	良	無	無	無	2	風致地区・緑地 保全地区等	樹名板	無

コード番号 [3次カテゴリー]	区分	所在地, 通称名	所有者	推定樹齢 (年)	巨木測定値 樹種名	幹周 (cm)	主幹 (cm)	樹高 (m)	枝張 (m)	株立 (本)	周囲 の 状況	根元 の 状況	欠損度	動物生息 鳥 獣	養生 植物	健全 度	信仰対象	独特の 呼称	故事 伝承	視 認 性	保護制度指定	解説 板等	特記事項
28 341-011 [5234-37-08]	単木	杜町 木梨	その他 公有	不明	幼片	390		26	14	1	耕地 建 物群	裸地	大枝枯損	無	無	有 不良:一 部枯損	無	無	無	1	風致地区・緑地 保全地区等	樹名板	無
28 341-012 [5235-30-74]	単木	杜町 上 鴨川	個人	不明	7/幼	460		10	22	1	耕地 そ の他	草地・地被 類 その他	空洞あり	無	無	有 不良:一 部枯損	信仰対象あり	無	無	2	自然公園(都道府 県立) 風致地区 ・緑地保全地区 等	樹名板	無
28 341-013 [5235-30-67]	単木	杜町 平 木	個人	200~299	幼	320		11	8	1	建物群 道路	裸地	無	無	無	有 良	信仰対象あり	無	無	1	自然公園(都道府 県立) 風致地区 ・緑地保全地区 等	樹名板	無
28 341-014 [5235-30-57]	単木	杜町 平 木	法人等	不明	7/幼	300		15	18	1	樹林 道 路	草地・地被 類	無	無	無	有 良	無	無	無	2	自然公園(都道府 県立) 風致地区 ・緑地保全地区 等	樹名板	無
28 342-001 [5234-37-36]	樹林 実測:2本	滝野町 光明寺	社寺	300以上	7/幼 7/幼	490 480		36 37	18 17	1 1	樹林 建 物群 道 路	草地・地被 類	無	ウグイス, 朴林入 り, 杉, カ シ	有 良	無	光明寺大 スギ	有*	2	無	無	無	
28 343-001 [5235-20-84]	単木	東条町 岩屋 薬 師堂	その他 公有	100~199	7/幼	326		25	12	1	その他	裸地	大枝枯損	無	無	無 良	信仰対象あり タブーあり	無	無*	1	無	無	無
28 361-001 [5234-47-47]	単木	中町 東 安田	社寺	300以上	7/幼	450		17	15	1	樹林 耕 地 道 路	裸地 草地・ 地被類 稚樹 ・その他低 木生育 舗装	大枝枯損	不明	不明	無 良	無	善光寺の イブキ	無	3	天然記念物等(都 道府県)	樹名板	保護棚設置 定期 的な下刈り・清 掃
28 362-001 01/02 [5234-67-24]	樹林 実測:7本	加美町 鳥羽	社寺	300以上	7/幼 7/幼 7/幼 7/幼	550 490 570 430		49 49 49 49	18 17 16 14	1 1 1 1	樹林	裸地	無	無	無	無 良	信仰対象あり	夫婦杉	不明	2	天然記念物等(都 道府県)	無	無
28 362-001 02/02 [5234-67-24]	樹林	加美町 鳥羽			7/幼 7/幼 7/幼	410 500 900		49 49 49	16 17 21	1 1 1								夫婦杉					
28 362-002 [5234-57-01]	単木	加美町 熊野部福 荷神社	社寺	300以上	7/幼	405		32	15	1	樹林	裸地	空洞あり	無	無	無 良	無	無	無	3	無	無	無
28 362-003 [5234-46-99]	樹林 実測:3本	加美町 的場	社寺	300以上	7/幼 7/幼 7/幼	558 430 380		33 18 19	20 17 17	1 1 1	樹林	裸地	枯損木やや あり	無	無	無 良	無	無	無	2	無	無	無
28 362-004 [5234-57-51]	単木	加美町 岩座神	その他 公有	300以上	7/幼	300		20	15	1	樹林	草地・地被 類	大枝枯損 小枝枯損	無	無	無 不良:そ の他	無	千本杉	無	2	天然記念物等(都 道府県)	樹名板	保護棚設置
28 362-005 [5234-57-41]	単木	加美町 岩座神	社寺	不明	幼	480		32	21	1	樹林	裸地	大枝枯損 小枝枯損	無	無	無 良	無	無	不明	3	無	無	無
28 364-001 [5234-47-29]	樹林 実測:2本	黒田庄町 岡	市町村	不明	幼片 幼片	330 320		19 19	19 22	1 1	建物群	裸地	枯損木やや あり	無	無	有 良	無	無	無	2	無	無	無

コード番号 [3次メカド]	区分	所在地、 通称名	所有者	推定樹齢 (年)	巨木測定値 樹種名	幹周 (cm)	主幹 (cm)	樹高 (m)	枝張立 (m)(本)	周囲 の 状況	根元 の 状況	欠損度	動物生息 鳥 獣	着生 植物	健全 度	信仰対象	独特の 呼称	故事 伝承	視認 性	保護制度指定	解説 板等	特記事項
28 364-002 [5234-47-39]	単木	黒田庄町 喜多	社寺	不明	アハナ	320		21	15 1	樹林	草地・地被 類	小枝枯損	無	無	有良	無	無	無	2	無	無	無
28 364-003 [5235-40-71]	単木	黒田庄町 小苗	社寺	不明	ナナ	460		31	23 1	樹林	裸地	小枝枯損	無	無	無良	無	無	無	2	無	無	無
28 381-001 [5234-07-73]	単木	稲美町 岡	社寺	200~299	クハ	310		21	15 1	公園	裸地	小枝枯損	無	無	無良	無	無	無	1	無	無	無 枯損部の削除、 枝下ろし その他
28 381-002 [5234-07-85]	単木	稲美町 岡	社寺	200~299	クハ	315		19	15 1	公園	裸地	無	無	無	有良	無	無	無	2	無	無	無 支柱設置 その他
28 381-003 [5234-17-15]	単木	稲美町 野寺	社寺	100~199	アハナ	305		9	11 1	樹林	裸地	異常なコブ あり	無	無	有良	無	無	無	3	無	無	無 枯損部の削除、 枝下ろし その他
28 422-001 [5234-35-04]	樹林 0.3 ha 実測:4本	夢前町 宮置	社寺	不明	イヨ ナ ナ クハ	670 460 440 450		39 28 37 26	23 12 14 22 1	樹林 建 物群 道 路	裸地 草地・ 地被類	枯損木やや あり	無	無	有良	無	無	無	1	無	自然環境保全地 域(都道府県)	無
28 422-002 [5234-35-64]	樹林 0.1 ha 実測:2本	夢前町 前之庄	社寺	不明	ナ ナ	470 420		28 25	17 6 1	樹林 建 物群 道 路	裸地	枯損木やや あり	無	無	有 不良:枯 死寸前	無	無	無	1	無	無	無
28 422-003 [5234-35-73]	樹林 0.2 ha 実測:4本	夢前町 神護	社寺	300以上	ナ ナ ナ ナ	560 340 340 390		41 36 34 35	22 22 16 16 1	樹林 建 物群 道 路	草地・地被 類 雑樹・そ の他低木生 育	無	無	無	有良	無	無	無	2	無	無	無 保護棚設置
28 422-004 [5234-45-42]	単木	夢前町 小之内乙	社寺	200~299	ナ	400		44	15 1	樹林 建 物群 道 路	裸地 舗装	小枝枯損	無	無	有良	無	無	不明	2	無	無	無
28 422-005 [5234-45-44]	樹林 1 ha 実測:3本	夢前町 小之内丙	社寺	不明	イヨ ナ ナ	430 330 310		32 29 26	28 16 16 1	樹林 耕 地 建物 群	裸地 雑樹・ その他低木 生育	枯損木やや あり	無	無	有良	無	無	無	2	無	無	無
28 422-006 [5234-25-91]	単木	夢前町 菅生洞	社寺	300以上	イヨ	420		27	23 1	樹林 道 路	裸地 舗装	大枝枯損 小枝枯損	無	無	有良	無	無	無	1	無	無	無
28 422-007 [5234-35-50]	樹林 0.1 ha 実測:3本	夢前町	社寺	300以上	クハ クハ クハ	520 400 300		25 25 24	29 24 26 1	樹林 耕 地 建物 群 道路	裸地	無	無	無	有良	無	無	無	2	無	無	無
28 422-008 [5234-35-03]	樹林 0.1 ha 実測:2本	夢前町 又坂	社寺	不明	クハ クハ	340 420		27 32	26 32 1	樹林 耕 地 建物 群 道路	裸地 舗装	枯損木やや あり	無	無	有良	無	無	無	1	無	無	無
28 422-009 [5234-35-95]	単木	夢前町 新庄	市町村	不明	イヨ	390		31	24 1	樹林 耕 地 建物 群 道路	草地・地被 類 雑樹・そ の他低木生 育 ササそ の他やぶ	小枝枯損	無	無	有良	無	無	無	1	無	無	無
28 422-010 [5234-35-12]	樹林 0.5 ha 実測:3本	夢前町 寺	社寺	不明	ナ ナ ナ	350 330 420		46 43 24	18 16 17 1	樹林 建 物群 道 路	裸地 草地・ 地被類 雑樹 ・その他低 木生育	枯損木やや あり	無	無	有良	無	無	無	2	無	無	無

コード番号 [3次元コード]	区分	所在地、 通称名	所有者	推定樹齢 (年)	巨木測定値 樹種名	幹周 (cm)	主幹 (cm)	樹高 (m)	枝張 (m)	株 立 (本)	周囲 の 状況	根元 の 状況	欠損度	動物生息 鳥 獣	着生 植物	健全 度	信仰対象	独特の 呼称	故事 伝承	視 認 性	保護制度指定	解説 板等	特記事項
28 422-011 [5234-35-23]	単木	夢前町 寺	社寺	不明	片*	310		30	14	1	樹林 建 物群	草地・地被 類 雑樹・そ の他低木生 育	無	無	無	良	無	無	2	無	無	無	
28 422-012 [5234-45-45]	単木	夢前町 山之内丙	個人	不明	片*	345		25	28	1	樹林	草地・地被 類 雑樹・そ の他低木生 育	小枝枯損	無	無	有	無	無	3	無	無	無	
28 441-001 [5234-56-78]	単木	神崎町 作畑	社寺	200~299	片*	345		31	10	1	樹林 耕 地 道路	草地・地被 類 雑樹・そ の他低木生 育	無	無	有	良	無	無	2	無	無	無	
28 441-002 [5234-56-58]	樹林 0.1 ha 実測:2本	神崎町 大畑	社寺	300以上	片* 仔)	960 360		50 12	20 5	1	樹林 建 物群 道 路	草地・地被 類 雑樹・そ の他低木生 育 舗装	枯損木やや あり	無	無	不良:一 部枯損	信仰対象あり	無	無	1	無	無	無
28 441-003 [5234-56-46]	単木	神崎町 越知	個人	300以上	片*	755		32	18	1	樹林	草地・地被 類 雑樹・そ の他低木生 育 ササその 他やぶ	大枝枯損	無	無	有	無	無	1	無	無	無	
28 441-004 [5234-46-95]	単木	神崎町 根甲野	社寺	200~299	片*	310		32	10	1	樹林	雑樹・そ の他低木生 育	無	無	無	良	信仰対象あり	無	無	3	無	無	無
28 441-005 01/03 [5234-46-83]	樹林 1 ha 実測:9本	神崎町 中村	社寺	300以上	片* 片* 片*	350 320 500 320		26 28 34 31	10 10 20 23	1	樹林 耕 地 道路	裸地 草地・ 地被類 雑樹 ・その他低 木生育	無	無	無	有	不明	無	無	1	無	無	無
28 441-005 02/03 [5234-46-83]	樹林	神崎町 中村			片* 片* 片* 片*	305 350 310 340		28 27 26 20	17 24 24 20	1													
28 441-005 03/03 [5234-46-83]	樹林	神崎町 中村			片*	320		25	16	1													
28 441-006 [5234-46-62]	単木	神崎町 橋本庚申 堂	社寺	300以上	片*	510		25	24	1	樹林 建 物群 道 路	裸地	空洞あり	無	無	有	不明	無	無	1	無	無	無
28 441-007 [5234-46-60]	単木	神崎町 柏尾	社寺	200~299	仔)	385		26	20	1	樹林 建 物群	裸地	無	無	無	有	無	無	2	無	無	無	
28 441-008 [5234-46-61]	単木	神崎町 加納	社寺	200~299	仔)	325		16	16	1	耕地 建 物群 道 路	裸地 舗装	異常なコブ あり	無	無	有	無	無	1	無	無	無	
28 441-009 [5234-46-71]	樹林 0.5 ha 実測:2本	神崎町 東柏尾	社寺	300以上	ミ 片*	395 450		40 25	24 20	1	樹林 建 物群	裸地 雑樹・ その他低木 生育 舗装 その他	無	無	無	良	無	無	3	無	無	無	

コード番号 [3次元コード]	区分	所在地、 通称名	所有者	推定樹齢 (年)	巨木測定値 樹種名	幹周 (cm)	主幹 (cm)	樹高 (m)	枝張立 (m)(本)	周囲 の 状況	根元 の 状況	欠損度	動物生息 鳥 獣	着生 植物	健全 度	信仰対象	独特の 呼称	故事 伝承	視 認 性	保護制度指定	解説 板等	特記事項
28 441-010 [5234-46-92]	樹林 1.5 ha 実測:2本	神崎町 吉富	社寺	300以上	杉* 杉*	580 670	310	30 40	10 2 15 1	樹林	草地・地被 類 雑樹・そ の他低木生 育	無	無	無	有良	信仰対象あり	無	無	2 無	無	無	無
28 441-011 [5234-56-12]	樹林 0.1 ha 実測:4本	神崎町 杉	社寺	300以上	クハ ヒサ 杉* 杉*	300 390 410 490		21 30 31 33	15 1 12 1 20 1 20 1	樹林 耕 地 道路	裸地 草地・ 地被類	無	無	無	無良	不明	不明	無	1 無	無	無	無
28 441-012 [5234-56-33]	樹林 1.5 ha 実測:4本	神崎町 大山	社寺	200~299	イヨ ヒサ 杉* 杉*	670 360 320 300		27 34 32 35	15 1 9 1 9 1 20 1	樹林	草地・地被 類 雑樹・そ の他低木生 育	無	無	無	無良	信仰対象あり	無	無	3 無	無	無	無
28 441-013 [5234-56-43]	単木	神崎町 猪笹	社寺	不明	加	450		18	24 1	樹林 建 物群	裸地 舗装	無	無	無	有良	無	無	無	2 無	無	無	無
28 441-014 01/06 [5234-56-44]	樹林 2 ha 実測:23本	神崎町 猪笹	社寺	300以上	杉* 杉* 杉* 杉*	330 380 300 330	220	38 30 30 35	16 1 16 2 13 1 13 1	樹林	裸地 草地・ 地被類 雑樹 ・その他低 木生育	無	不明	不明	有良	不明	無	無	2 無	無	無	無
28 441-014 02/06 [5234-56-44]	樹林	神崎町 猪笹			杉* 杉* イヨ 杉*	790 500 305 320	400	48 48 29 32	20 2 14 1 14 1 13 1													
28 441-014 03/06 [5234-56-44]	樹林	神崎町 猪笹			杉* 杉* 杉* 杉*	390 370 360 460		37 35 35 45	14 1 18 1 18 1 13 1													
28 441-014 04/06 [5234-56-44]	樹林	神崎町 猪笹			杉* 杉* 杉* 杉*	475 370 395 315		45 35 35 30	13 1 13 1 13 1 13 1													
28 441-014 05/06 [5234-56-44]	樹林	神崎町 猪笹			杉* 杉* 杉* 杉*	385 300 365 815		35 30 35 44	14 1 10 1 13 1 30 1													
28 441-014 06/06 [5234-56-44]	樹林	神崎町 猪笹			杉* 杉* 杉*	505 330 390	305	35 35 35	18 2 13 1 15 1													
28 442-001 01/03 [5234-46-67]	樹林 0.5 ha 実測:11本	市川町 上牛尾	社寺	300以上	杉* 杉* 杉* 杉*	945 300 317 330		50 35 35 40	18 1 10 1 13 1 7 1	樹林	草地・地被 類	無	無	無	無良	無	無	無	2 天然記念物等(市 町村)	樹名板	保護樹設置	
28 442-001 02/03 [5234-46-67]	樹林	市川町 上牛尾			杉* 杉* 杉* 杉*	412 473 391 302		45 45 45 45	11 1 13 1 16 1 9 1													

コード番号 【3次元コード】	区分	所在地、 通称名	所有者	推定樹齢 (年)	巨木測定値 樹種名	幹周 (cm)	主幹 (cm)	樹高 (m)	枝張 (m)	株立 (本)	周囲 の 状況	根元 の 状況	欠損度	動物生息 鳥 獣	着生 植物	健全 度	信仰対象	独特の 呼称	故事 伝承	視 認 性	保護制度指定	解説 板等	特記事項	
28 442-001 【5234-46-67】	樹林	市川町 上牛尾			杉*	329		45	10	1														
					杉*	325		45	7	1														
					杉*	307		43	10	1														
28 442-002 【5234-46-57】	樹林 0.3 ha 実測:3本	市川町 上牛尾	社寺	300以上	コナラ 杉*	425		21	13	1	樹林	裸地	枯損木やや あり	無	無	有	良	無	無	2	天然記念物等(都 道府県)	解説板	無	
					杉*	400		40	15	1														
					杉*	305		40	13	1														
28 442-003 01/03 【5234-46-16】	樹林 実測:12本	市川町 岩戸	社寺	300以上	杉*	530		58	13	1	樹林	裸地 草地・ 地被類	枯損木やや あり	無	無	有	良	無	無	2	無	無	無	
					杉*	350		45	9	1														
					杉*	310		43	8	1														
					杉*	340		40	11	1														
28 442-003 02/03 【5234-46-16】	樹林	市川町 岩戸			杉*	330		43	8	1														
					杉*	360		42	7	1														
					杉*	460		48	8	1														
					杉*	420		45	14	1														
28 442-003 03/03 【5234-46-16】	樹林	市川町 岩戸			杉*	570		35	14	1														
					杉*	340		45	9	1														
					杉*	400		45	9	1														
					杉*	315		43	9	1														
28 442-004 【5234-46-25】	単木	市川町 上牛尾	社寺	200~299	ナラ	510		30		1	樹林	裸地	無	無	無	有	良	無	無	2	無	無	無	
28 442-005 【5234-46-00】	樹林 0.2 ha 実測:2本	市川町 小室ノ 元	社寺	300以上	スギ イタ	630		35	24	1	樹林	裸地	無	無	無	無	良	信仰対象あり	無	無	2	天然記念物等(市 町村)	樹名板	無
					イタ	310		20	21	1														
28 442-006 【5234-46-30】	単木	市川町 鶴居	社寺	200~299	杉*	310		35	24	1	樹林	裸地	無	無	無	無	良	無	無	2	無	無	無	
28 442-007 【5234-46-21】	樹林 0.4 ha 実測:2本	市川町 屋形	社寺	200~299	スギ イタ	350		32	18	1	樹林	裸地	無	無	無	無	良	無	無	2	無	無	無	
					イタ	300		37	20	1														
28 442-008 【5234-46-00】	樹林 0.3 ha 実測:2本	市川町 谷	社寺	200~299	スギ イタ	345		20	16	1	樹林	裸地	無	無	無	有	良	無	無	2	無	無	無	
					イタ	385		35	13	1														
28 443-001 【5234-45-06】	樹林 10 ha 実測:4本	福岡町 田口	社寺	不明	杉*	300		20	13	1	樹林	裸地	枯損木やや あり	不明	不明	有	良	無	無	3	その他制度	無	無	
					杉*	300		25	9	1														
					杉*	300		25	9	1														
					杉*	300		25	8	1														
28 443-002 【5234-35-78】	単木	福岡町 高岡	社寺	300以上	ヒメ	300		20	15	1	樹林	裸地	無	不明	不明	無	良	信仰対象あり	無	無	3	無	無	無
28 443-003 【5234-36-60】	樹林 5.1 ha 実測:4本	福岡町 山崎 二 ノ宮神社	社寺	不明	杉*	325		25	17	1	樹林	裸地	無	不明	有	無	良	信仰対象あり	無	無	3	天然記念物等(都 道府県) 風致地 区・緑地保全地 区等	解説板	無
					スギ	305		20	18	1														
					スギ	300		20	15	1														
					スギ	305		20	14	1														
28 443-004 【5234-36-50】	単木	福岡町 福田	社寺	不明	スギ	305		20	19	1	樹林 公 園	裸地	無	不明	不明	無	良	無	無	3	その他制度	無	無	

コード番号 〔3次元コード〕	区分	所在地、 通称名	所有者	推定樹齢 (年)	巨木測定値 樹種名	幹周 (cm)	主幹 (cm)	樹高 (m)	枝張 (m)	株立 (本)	周囲の 状況	根元の 状況	欠損度	動物生息 鳥 獣	養生 植物	健全 度	信仰対象	独特の 呼称	故事 伝承	視 認性	保護制度指定	解説 板等	特記事項
28 443-005 〔5234-36-50〕	樹林 0.01 ha 実測:2本	福岡町 福田	その他 公有	300以上	1/片 4/片	390 300		20 20	15 13	1 1	建物群 道路	裸地	無	無	無	有良	無	無	無	2	その他制度	樹名板	枯損部の削除、 枝下ろし
28 443-006 〔5234-36-40〕	単木	福岡町 福岡新	その他 公有	300以上	仔の	430		24	15	1	道路 水 面	裸地	無	無	無	無良	無	大イチョ ウ	無	1	天然記念物等(市 町村)その他制 度	樹名板	無
28 443-007 〔5234-36-30〕	単木	福岡町 吉田	社寺	99以下	欠片	310		20	19	1	樹林 耕 地 建物 群	裸地	無	無	有良	無	無	無	無	2	無	無	無
28 443-008 〔5234-36-42〕	単木	福岡町 東田原	社寺	300以上	片*	370		30	9	1	樹林 耕 地	草地・地被 類	無	無	無	無良	無	無	無	1	その他制度	無	無
28 443-009 〔5234-36-43〕	単木	福岡町 大貫	社寺	300以上	片	300		20	16	1	樹林 建 物群	裸地	無	不明	不明	無良	信仰対象あり	無	無	3	その他制度	無	無
28 444-001 〔5234-25-86〕	樹林 0.1 ha 実測:2本	香寺町 須賀院	社寺	伝承 600	片 片	570 315		23 23	34 25	1 1	樹林	草地・地被 類	無	不明	不明	有良	無	無	無	2	天然記念物等(市 町村)	解説板	無
28 445-001 〔5234-46-40〕	樹林 0.05 ha 実測:3本	大河内町 新野	社寺	200~299	片* 片* 片	340 385 400		40 42 25	11 11 15	1 1 1	樹林	裸地	無	無	無	無良	無	無	無	2	無	無	無
28 445-002 〔5234-45-69〕	単木	大河内町 比延	社寺	100~199	仔の	370		35	12	1	樹林	裸地	無	無	無	無良	無	無	無	2	無	無	無
28 445-003 〔5234-45-87〕	単木	大河内町 高朝田	個人	100~199	片	360		25	20	1	建物群 道路	草地・地被 類	無	無	無	有良	無	無	無	2	無	無	無
28 445-004 01/03 〔5234-45-97〕	樹林 0.2 ha 実測:12本	大河内町 宮野	社寺	300以上	片* 片* 片* 片*	355 415 415 450		50 50 50 45	10 10 9 12	1 1 1 1	樹林	裸地 草地・ 地被類	枯損木やや あり	無	無	有良	無	無	無	1	無	無	無
28 445-004 02/03 〔5234-45-97〕	樹林	大河内町 宮野			片* 片* 片* 片*	320 365 325 300		45 45 45 45	11 12 11 12	1 1 1 1													
28 445-004 03/03 〔5234-45-97〕	樹林	大河内町 宮野			片 片 片 仔の	340 415 475 330		35 35 40 7	30 30 20 6	1 1 1 1													
28 445-005 〔5234-55-26〕	樹林 0.01 ha 実測:4本	大河内町 南小田	社寺	300以上	片* 片* 片* 片*	460 345 325 300		40 40 40 38	11 8 7 8	1 1 1 1	樹林	裸地	無	無	無	有良	無	無	無	1	無	無	無
28 445-006 〔5234-55-25〕	単木	大河内町 上小田	個人	200~299	片*	490		18	12	1	樹林 建 物群 道 路	草地・地被 類	大枝枯損	無	無	有良	無	無	無	2	無	無	無
28 445-007 01/03 〔5234-55-49〕	樹林 実測:9本	大河内町 長各	社寺	200~299	片 片 片 片 初ッ	300 300 450 430		30 30 30 30	20 14 25 14	1 1 1 1	樹林	裸地 種樹・ その他低木 生育	枯損木やや あり	無	無	有良	無	無	無	2	無	無	無

コード番号 【3次メッシュコード】	区分	所在地、 通称名	所有者	推定樹齢 (年)	巨木測定値 樹種名	幹周 (cm)	主幹 (cm)	樹高 (m)	枝張 (m)	株立 (本)	周囲 の 状況	根元 の 状況	欠損度	動物生息 鳥 獣	着生 植物	健全 度	信仰対象	独特の 呼称	故事 伝承	視 認 性	保護制度指定	解説 板等	特記事項				
28 445-007 [5234-55-49]	樹林	大河内町 長各			ツバキ	330		30	12	1																	
					ツバキ	335		30	14	1																	
					ツバキ	415		30	14	1																	
					ツバキ	310		30	16	1																	
28 445-007 [5234-55-49]	樹林	大河内町 長各			ツバキ	450		30	15	1																	
28 445-008 [5234-56-50]	単木	大河内町 測	社寺	200~299	杉*	320		30	10	1	樹林	裸地	無	無	無	有良	無	無	無	2	無	無	無				
28 461-001 [5234-33-39]	単木	新宮町 千本	社寺	300以上	杉*	510		22	15	1	道路	裸地	頭頂部幹折 れ	無	無	無良	信仰対象あり	無	不明	2	天然記念物等(市 町村)	その他	定期的な下刈り ・清掃				
28 461-002 [5234-34-12]	並木 実測:2本	新宮町 平野	その他 公有	300以上	杉* 杉*	400 500		20 20	16 13	1 1	公園 道 路	草地・地被 類	枯損木や あり	無	無	無 不良:一 部枯損	無	不明	不明	3	天然記念物等(市 町村)	その他	定期的な下刈り ・清掃 枯損部の 削除、枝下ろし				
28 461-003 [5234-33-68]	単木	新宮町 牧	社寺	200~299	仔ヨ	470		25	22	1	樹林	裸地	頭頂部幹折 れ	無	無	無良	信仰対象あり	不明	不明	1	天然記念物等(市 町村)	石標 其 他	定期的な下刈り ・清掃				
28 461-004 [5234-34-32]	単木	新宮町 篠首	社寺	200~299	仔ヨ	445		20	20	1	樹林	草地・地被 類	無	無	無	有良	無	不明	不明	2	天然記念物等(市 町村)	その他	定期的な下刈り ・清掃 枯損部の 削除、枝下ろし				
28 463-001 [5234-14-10]	単木	御津町 室津	社寺	300以上	仔ヨ	348		13	8	1	建物群 道路	舗装	大枝枯損 空洞あり	無	無	無良	無	無	無	3	無	無	定期的な下刈り ・清掃				
28 463-002 [5234-14-44]	単木	御津町 朝臣	社寺	300以上	クハク	314		20	19	1	樹林 建物群	裸地	無	無	無	有良	不明	不明	不明	2	無	無	無				
28 464-001 [5234-24-06]	単木	太子町 角鳥	社寺	200~299	クハク	315		18	19	1	公園	裸地	無	無	無	有良	無	無	無	1	無	無	無				
28 464-002 [5234-14-96]	単木	太子町 角鳥	個人	300以上	クハク	370		16	8	1	建物群	草地・地被 類	無	無	無	有良	タブーあり	無	無*	1	無	無	無				
28 464-003 [5234-24-06]	樹林 実測:4本	太子町 角鳥	社寺	200~299	クハク	314		10	15	1	樹林	裸地	無	無	無	有良	無	無	無	1	無	無	無				
					クハク	393		18	18	1																	
					クハク	320		7	6	1																	
					仔ヨ	301		14	15	1																	
28 464-004 [5234-24-16]	単木	太子町 松尾	個人	300以上	カ	300		6	10	1	建物群	草地・地被 類	空洞あり	無	無	有 不良:一 部枯損	信仰対象あり	無	無	2	無	無	無				
28 464-005 [5234-24-05]	単木	太子町 馬場	個人	300以上	クハク	322		5	5	5	建物群	裸地	下部幹折れ 空洞あり	無	無	無 不良:枯 死寸前	信仰対象あり	無	無	3	無	無	無				
28 464-006 [5234-24-05]	単木	太子町 阿曾	その他 公有	200~299	クハク	317		16	16	1	その他	裸地	小枝枯損	クハク	無	無 不良:異 常落葉	無	無	無	2	無	無	無				
28 464-007 [5234-14-95]	単木	太子町 下阿曾	その他 公有	200~299	クハク	300		14.2	12	1	その他	裸地	無	無	無	有良	無	無	無	1	無	無	無				
28 464-008 [5234-14-85]	単木	太子町 老原	個人	200~299	クハク	300		15	15		その他	草地・地被 類	無	無	無	有良	無	無	無	1	無	無	無				

コード番号 [3次元コード]	区分	所在地、 通称名	所有者	推定樹齢 (年)	巨木測定値 樹種名	幹周 (cm)	主幹 (cm)	樹高 (m)	枝張 (m)	株立 (本)	周囲 の 状況	根元 の 状況	欠損度	動物生息 鳥 獣	着生 植物	健全 度	信仰対象	独特の 呼称	故事 伝承	視 認 性	保護制度指定	解説 板等	特記事項	
28 481-012 [5234-22-25]	単木	上郡町 粟原武星 谷	社寺	300以上	アガ	320		15	13	1	樹林	草地・地被 類	大枝枯損	無	無	有	良	無	無	無	3	無	無	定期的な下刈り ・清掃 枯損部の 削除、枝下ろし
28 501-001 [5234-42-59]	単木	佐用町 平福	社寺	200~299	アガ	325		25	23	1	樹林	草地・地被 類 稚樹・そ の他低木生 育	無	無	無	有	良	無	無	2	天然記念物等(市 町村)	解説板 その他	定期的な下刈り ・清掃 枯損部の 削除、枝下ろし	
28 501-002 [5234-52-39]	単木	佐用町 上石井朝 日山	社寺	100~199	アガ	350		22	16	1	樹林	稚樹・そ の他低木生 育	無	無	無	有	良	無	無	1	天然記念物等(市 町村)	解説板 その他	定期的な下刈り ・清掃	
28 501-003 [5234-42-98]	単木	佐用町 下石井中 土居 観 音堂	個人	300以上	アガ	650		28	23	1	樹林	草地・地被 類	無	無	無	有	良	信仰対象あり	無	無	1	天然記念物等(市 町村)	解説板 その他	定期的な下刈り ・清掃
28 501-004 [5234-52-09]	単木	佐用町 大船西大 船	社寺	300以上	アガ	430		31	29	1	樹林	草地・地被 類	無	無	無	有	良	無	無	2	天然記念物等(都 道府県)	解説板 その他	定期的な下刈り ・清掃 枯損部の 削除、枝下ろし	
28 501-005 [5234-53-41]	単木	佐用町 奥海前田	社寺	200~299	アガ	420		57	15	1	樹林	裸地	無	無	無	有	良	無	無	3	天然記念物等(市 町村)	解説板	枯損部の削除、 枝下ろし	
28 501-006 [5234-42-97]	単木	佐用町 中山高畑	個人	300以上	アガ	630		16	20	1	その他	草地・地被 類 稚樹・そ の他低木生 育	大枝枯損 頭頂部幹折 れ	無	無	有	不良：一 部枯損	無	無	2	天然記念物等(都 道府県)	解説板 その他	定期的な下刈り ・清掃 枯損部の 削除、枝下ろし	
28 501-007 [5234-42-09]	単木	佐用町 佐用上の 山	市町村	300以上	アガ	861		29	23		耕地	裸地	頭頂部幹折 れ	無	無	有	不良：一 部枯損	信仰対象あり	無	無	1	天然記念物等(都 道府県)	解説板 石標	定期的な下刈り ・清掃 枯損部の 削除、枝下ろし
28 501-008 [5234-53-02]	単木	佐用町 内海山酒 山	社寺	100~199	アガ	380		22	13	1	樹林	稚樹・そ の他低木生 育	無	無	無	有	良	無	無	2	無	解説板 その他	定期的な下刈り ・清掃	
28 501-009 [5234-52-59]	単木	佐用町 若州松尾	社寺	300以上	アガ	500		50	16	1	樹林	草地・地被 類	無	無	無	有	良	無	無	2	無	樹名板 その他	枯損部の削除、 枝下ろし	
28 502-001 [5234-32-17]	樹林 実測:2本	上月町 大酒	社寺	300以上	アガ	440 400		36 35	34 25	1	樹林	裸地	無	無	無	有	良	無	無	2	天然記念物等(市 町村)	無	無	
28 503-001 [5234-53-14]	並木 1500 m 実測:10本	南光町 船越船越 山	社寺	300以上	アガ	545		50	12	1	樹林	草地・地被 類 稚樹・そ の他低木生 育	無	無	無	有	良	無	無	2	自然公園(国定) 保安林・学術参 考保護等	樹名板 解説板	定期的な下刈り ・清掃 枯損部の 削除、枝下ろし	
28 503-002 [5234-53-23]	単木	南光町 船越船越 山	社寺	300以上	アガ	490		25	23	1	樹林	草地・地被 類 稚樹・そ の他低木生 育	無	無	無	有	良	無	無	3	天然記念物等(市 町村)	樹名板 解説板	定期的な下刈り ・清掃 枯損部の 削除、枝下ろし	
28 503-003 [5234-32-69]	樹林 実測:2本	南光町 多興上々	社寺	200~299	アガ	430 490		38 40	20 23	1	樹林	裸地	無	無	無	有	良	無	無	2	天然記念物等(市 町村)	樹名板 その他	定期的な下刈り ・清掃 枯損部の 削除、枝下ろし	

コード番号 [3次メカド]	区分	所在地、 通称名	所有者	推定樹齢 (年)	巨木測定値 樹種名	幹周 (cm)	主幹 (cm)	樹高 (m)	枝張 (m)(本)	株立 (本)	周囲 の 状況	根元 の 状況	欠損度	動物生息 鳥 獣	着生 植物	健全 度	信仰対象	独特の 呼称	故事 伝承	視 認 性	保護制度指定	解説 板等	特記事項		
28 504-001 [5234-33-65]	単木	三日月町 三日月笹 尾	その他 公有	300以上	幼片	700		11	22	1	その他	草地・地被 類	大枝枯損	無	無	有	不良：一 部枯損	無	弓の木	不明	1	天然記念物等(都 道府県)	樹名板 解説板	定期的な下刈り ・清掃 枯損部の 削除、枝下ろし	
28 504-002 [5234-33-86]	単木	三日月町 下本郷湯 浅	市町村	300以上	幼片	450		16	25	1	道路	裸地 草地・ 地被類	無	無	無	有	不良：一 部枯損	無	無	無	1	天然記念物等(市 町村)	解説板 その他	定期的な下刈り ・清掃 枯損部の 削除、枝下ろし	
28 504-003 [5234-33-86]	単木	三日月町 下本郷湯 浅	個人	300以上	幼片	990		19	25	1	建物群	草地・地被 類	大枝枯損	無	無	有	不良：一 部枯損	信仰対象あり	無	無	2	天然記念物等(都 道府県)	解説板 石標	定期的な下刈り ・清掃 枯損部の 削除、枝下ろし	
28 521-001 [5234-44-31]	樹林 実測:3本	山崎町 下牧谷	社寺	300以上	特* 特* 特*	815 405 493		36 40 40	16 20 20	1	樹林 耕 地	裸地	無	無	無	有	不良：一 部枯損	信仰対象あり	夫婦杉	無	1	天然記念物等(都 道府県)	樹名板 解説板	保護棚設置 定期 的な下刈り・清 掃	
28 521-002 [5234-44-34]	単木	山崎町 矢原	社寺	伝承 500	特*	460		36	15	1	樹林 建 物群	裸地	小枝枯損	無	無	有	良	不明	不明	不明	1	天然記念物等(市 町村)	無	定期的な下刈り ・清掃	
28 521-003 01/03 [5234-44-75]	樹林 0.5 ha 推定:20本	山崎町 与位	社寺	300以上	特* 特* 特* 特*	330 360 400 460		40 40 40 40	10 12 20 18	1	建物群 道路	裸地 草地・ 地被類 雑樹 ・その他低 木生育	枯損木やや あり	無	無	有	良	不明	不明	不明	1	天然記念物等(市 町村)	無	定期的な下刈り ・清掃	
28 521-003 02/03 [5234-44-75]	樹林	山崎町 与位			汚加 特* 特* 加	390 380 370 390		30 40 40 45	30 25 20 20	1															
28 521-003 03/03 [5234-44-75]	樹林	山崎町 与位			特*	340		40	20	1															
28 521-004 01/02 [5234-54-41]	樹林 2 ha 推定:30本	山崎町 上ノ岩 上神社	社寺	300以上	特* 特* ミナ 加	590 305 340 360		46 40 30 40	20 20 30 25	1	樹林	裸地 雑樹・ その他低木 生育 ササモ の他やぶ 藪 表	無	無	無	有	良	信仰対象あり 祭事あり	めばえの 木、夫婦 杉	有*	2	天然記念物等(都 道府県) 保安林 ・学術参考保護 等	解説板	定期的な下刈り ・清掃	
28 521-004 02/02 [5234-54-41]	樹林	山崎町 上ノ岩 上神社			特*	870		50	15	1															
28 521-005 01/02 [5234-54-30]	並木 400 m 実測:31本	山崎町 岩尾谷	国	300以上	特* 特* 特* ヒ	320 310 385 310		35 35 38 35	20 20 10 20	1	樹林	雑樹・その 他低木生育 藪表	無	無	無	有	良	無	無	無	2	保安林・学術参 考保護等	無	定期的な下刈り ・清掃	
28 521-005 02/02 [5234-54-30]	並木	山崎町 岩尾谷			特*	335		35	20	1															
28 521-006 [5234-53-06]	単木	山崎町 大沢	社寺	300以上	汚加	440		34	24	1	樹林	裸地 草地・ 地被類	小枝枯損	無	無	有	良	不明	不明	不明	3	天然記念物等(市 町村)	解説板	定期的な下刈り ・清掃	
28 521-007 [5234-44-20]	樹林 0.01 ha 実測:2本	山崎町 高下	社寺	300以上	特* 特*	420 550		50 60	13 15	1	樹林 建 物群	裸地 草地・ 地被類	無	無	無	有	良	不明	不明	不明	2	天然記念物等(市 町村)	無	定期的な下刈り ・清掃	

コード番号 [3次メッシュコード]	区分	所在地、 通称名	所有者	推定樹齢 (年)	巨木測定値 樹種名	幹周 (cm)	主幹 (cm)	樹高 (m)	枝張 (m)	株立 (本)	周囲 の 状況	根元 の 状況	欠損度	動物生息 鳥 獣	着生 植物	健全 度	信仰対象	独特の 呼称	故事 伝承	視認 性	保護制度指定	解説 板等	特記事項	
28 524-005 [5234-54-63]	樹林	波翼町 安翼 八幡神社			ヒシ	365		35	20	1														
28 524-006 [5234-54-93]	樹林 0.3 ha 実測:2本	波翼町 上野 宝殿神社	社寺	不明	ナリ ナリ	400 380		30 30	18 19	1 1	樹林	草地・地被 類	無	有	無	有	良	信仰対象あり	無	無	1	天然記念物等(都 道府県)	無	無
28 524-007 [5234-64-31]	樹林 1 ha 推定:20本	波翼町 原	社寺	不明	ナリ ヒシ クワカク ナリ	510 330 320 528		45 35 25 20	20 20 20 15	1 1 1 1	樹林	草地・地被 類	無	無	無	有	良	信仰対象あり	無	無	1	無	無	無
28 524-008 [5234-74-00]	樹林 48 ha 定:1600本	波翼町 高水	国	200~239	ナリ	300		35	15	1	樹林	草地・地被 類	無	有	有	有	良	無	無	無	2	無	解説板	無
28 524-009 [5234-74-04]	樹林 0.2 ha 推定:5本	波翼町 鹿伏 高倉神社	社寺	不明	ナリ	475		40	23	1	樹林	草地・地被 類	無	有	有	有	良	信仰対象あり	無	無	1	無	無	無
28 524-010 [5234-74-43]	樹林 0.1 ha 実測:3本	波翼町 戸倉	社寺	不明	ナリ	400		35	19	1	樹林	草地・地被 類	無	有	有	有	良	信仰対象あり	無	無	1	無	無	無
28 524-011 [5234-74-45]	単木	波翼町 道谷	社寺	不明	ナリ	475		30	18	1	樹林 公園	草地・地被 類	無	有	無	有	良	信仰対象あり	無	無	1	無	無	無
28 525-001 [5234-63-36]	樹林 0.3 ha 実測:2本	千種町 河内	社寺	300以上	ナリ ナリ	650 530		40 40	15 20	1 1	樹林	裸地	無	無	無	有	良	信仰対象あり	不明	不明	1	天然記念物等(都 道府県)	樹名板	定期的な下刈り ・清掃
28 525-002 [5234-53-88]	単木	千種町 岩野辺	不明	300以上	ナリ	330		18	11	1	樹林	草地・地被 類	無	無	無	有	良	信仰対象あり	無	無	2	天然記念物等(市 町村)	無	無
28 525-003 [5234-53-75]	樹林 0.5 ha 推定:7本	千種町 千草	社寺	300以上	ナリ ナリ ナリ	350 405 455		30 30 35	15 18 15	1 1 1	樹林	草地・地被 類	無	無	無	有	良	信仰対象あり	無	無	1	天然記念物等(市 町村)	無	定期的な下刈り ・清掃
28 525-004 [5234-53-45]	樹林 0.5 ha 推定:5本	千種町 下河野	社寺	300以上	ナリ ナリ	448 420		40 25	12 23	1 1	樹林 道 路	裸地 草地・ 地被類	無	無	無	有	良	不明	不明	不明	2	無	無	定期的な下刈り ・清掃
28 525-005 [5234-53-54]	樹林 推定:5本	千種町 七野	社寺	300以上	ナリ ナリ	471 313		40 35	18 13	1 1	樹林	裸地 草地・ 地被類	無	無	無	有	良	不明	不明	不明	1	無	無	無
28 525-006 [5234-63-34]	樹林 0.5 ha 推定:20本	千種町 西河内	社寺	300以上	ナリ ナリ	1060 320	540	40 40	25 15	2 1	樹林	草地・地被 類	無	無	無	有	良	信仰対象あり	不明	不明	2	無	無	無
28 541-001 [5334-36-44]	単木	城崎町 湯島	社寺	300以上	ナリ	315		10	16	1	樹林	草地・地被 類	無	無	無	無	良	無	和合の樹	無	3	自然公園(国立) 保安林・学術参 考保護等 その他 制度	樹名板	その他
28 541-002 [5334-36-44]	単木	城崎町 湯島	社寺	不明	ナリ	600		10	16	1	樹林	舗装	無	無	無	無	良	無	無	無	2	自然公園(国立) 保安林・学術参 考保護等	無	無

コード番号 【3次メカコード】	区分	所在地、 通称名	所有者	推定樹齢 (年)	巨木測定値 樹種名	幹周 (cm)	主幹 (cm)	樹高 (m)	枝張 (m)	株 立 (本)	周囲 の 状況	根元 の 状況	欠損度	動物生息 鳥 獣	着生 植物	健全 度	信仰対象	独特の 呼称	故事 伝承	視 認 性	保護制度指定	解説 板等	特記事項	
28 541-003 【5334-36-36】	単木	城崎町 楽々浦	その他 公有	不明	勿片	330		10	18	1	樹林 耕 地 道路 水面	草地・地被 類 舗装	大枝枯損	無	無	無	不良：一 部枯損	無	無	2	無	無	無	
28 542-001 【5334-25-74】	単木	竹野町 桑野本	その他 公有	300以上	仔幼	770		49	24	1	樹林	草地・地被 類	小枝枯損	無	無	有	良	無	無	2	天然記念物等(市 町村)	樹名板	無	
28 542-002 【5334-25-46】	単木	竹野町 椒	社寺	300以上	勿片	605		15	18	1	公園 道 路	草地・地被 類	大枝枯損 頭頂部幹折 れ 空洞あ り 異常な コブあり	無	無	有	不良：一 部枯損	無	無	2	天然記念物等(市 町村)	樹名板	支柱設置 定期的 な下刈り・清掃	
28 543-001 【5334-35-60】	単木	香住町 香住小学 校	市町村	300以上	勿片	565		17	18	1	その他	草地・地被 類	空洞あり	無	無	有	良	無	無	2	天然記念物等(市 町村)	無	保護柵設置 枯損 部の削除、枝下 ろし	
28 543-002 【5334-35-40】	単木	香住町 森	社寺	300以上	勿片	655		26	27	1	樹林	裸地	無	無	無	有	良	無	無	2	天然記念物等(市 町村)	樹名板	保護柵設置	
28 543-003 【5334-35-75】	単木	香住町 副谷	社寺	300以上	勿片	530		21	24	1	樹林	裸地	小枝枯損 頭頂部幹折 れ	無	無	有	不良：一 部枯損	無	無	2	天然記念物等(市 町村)	無	無	
28 544-001 【5334-16-62】	単木	日高町 水上	社寺	200~299	幼	485		25	20	1	樹林	裸地	無	無	無	無	良	不明	不明	2	無	無	無	
28 544-002 【5334-16-50】	単木	日高町 久斗	社寺	300以上	勿片	480		30	18	1	樹林	裸地	異常なコブ あり	無	無	無	良	信仰対象あり	不明	不明	2	天然記念物等(市 町村)	解説板	無
28 544-003 【5334-15-47】	単木	日高町 荒川	社寺	300以上	仔幼	575		40	25	1	樹林	裸地	無	無	無	無	良	信仰対象あり	不明	不明	1	無	無	無
28 544-004 【5334-15-09】	単木	日高町 知見	不明	300以上	ワザク	617		20	20	1	樹林	ササその他 やぶ	無	無	無	無	良	無	不明	不明	1	天然記念物等(市 町村)	解説板	無
28 544-005 【5334-15-68】	樹林 0.2 ha 実測:3本	日高町 山宮	社寺	200~299	勿片 仔幼 仔幼	640 460 340		20 20 20	10 15 14	1 1 1	樹林	草地・地被 類	無	無	無	無	良	不明	不明	2	天然記念物等(市 町村)	解説板	無	
28 544-006 【5334-15-93】	樹林 0.1 ha 実測:3本	日高町 万場天神 社	社寺	300以上	勿片 若* 若*	850 320 560		30 30 40	15 8 10	1 1 1	樹林	草地・地被 類	無	無	無	無	良	不明	不明	2	天然記念物等(市 町村)	解説板	無	
28 544-007 【5334-15-93】	樹林 0.1 ha 実測:3本	日高町 粟柄野	社寺	200~299	勿片 仔幼 仔幼	360 320 315		30 20 20	16 12 12	1 1 1	樹林	裸地	無	無	無	無	良	不明	不明	2	無	無	無	
28 544-008 【5334-25-02】	単木	日高町 山田	社寺	200~299	若*	420		35	8	1	樹林	裸地	無	無	無	無	良	信仰対象あり	不明	不明	2	無	無	無
28 544-009 【5334-25-11】	単木	日高町 万劫	個人	300以上	勿片	900		30	15	1	樹林	ササその他 やぶ	無	無	無	無	良	無	不明	不明	2	天然記念物等(市 町村)	無	無
28 544-010 【5334-25-12】	単木	日高町 稲葉	社寺	200~299	若*	310		40	8	1	樹林	裸地	無	無	無	無	良	無	不明	不明	2	無	無	無

コード番号 [3次のコード]	区分	所在地, 通称名	所有者	推定樹齢 (年)	巨木測定地 樹種名	幹周 (cm)	主幹 (cm)	樹高 (m)	枯立 (m)(本)	株 立 の 状況	周囲 の 状況	根元 の 状況	欠損度	動物生息 鳥 獣	着生 植物	健全 度	信仰対象	独特の 呼称	故事 伝承	視 認 性	保護制度指定	解説 板等	特記事項	
28 544-011 [5334-17-12]	単木	日高町 水口	社寺	200~299	ナナ	375		30	15	1	樹林	ササその他 やぶ	無	無	無	良	不明	不明	不明	2	無	無	無	
28 561-001 [5334-17-50]	単木	出石町 内町	市町村	不明	ヒ	400		22	10	1	建物群 その他	その他	大枝枯損 頭頂部幹折 れ	無	無	無	不良:一 部枯損	無	無	無	2	天然記念物等(市 町村)	無	無
28 561-002 01/02 [5334-17-40]	並木 50 m 実測:6本	出石町 内町	社寺	200~299	ナナ ナナ ナナ ナナ	310 300 302 370		30 30 30 30	8 8 8 8	1 1 1 1	樹林 公 園	裸地	枯損木やや あり	不明	無	有 良	無	無	無	1	無	無	無	
28 561-002 02/02 [5334-17-40]	並木	出石町 内町			ナナ ナナ	390 400		30 30	8 8	1 1														
28 562-001 01/02 [5334-17-18]	樹林 0.15 ha 実測:5本	但東町 佐々木	社寺	300以上	ナナ ナナ ナナ ナナ ナナ	330 300 460 430		27 28 20 25	5 5 7 10	1 1 1 1	樹林	裸地 雑樹・ その他低木 生育	枯損木やや あり	無	無	有 良	無	無	無	1	その他制度	解説板	無	
28 562-001 02/02 [5334-17-18]	樹林	但東町 佐々木			ナナ ナナ	330		22	10	1														
28 562-002 01/03 [5335-00-90]	樹林 0.2 ha 実測:9本	但東町 久畑	社寺	300以上	ナナ ナナ ナナ ナナ ナナ	700 440 440 440		35 35 35 35	31 25 25 17	1 1 1 1	樹林	裸地 草地・ 地被類 雑樹 ・その他低 木生育	枯損木やや あり	無	無	有 不良:一 部枯損	無	無	無	1	無	解説板	無	
28 562-002 02/03 [5335-00-90]	樹林	但東町 久畑			ナナ ナナ ナナ ナナ	420 420 410 300		35 30 30 25	20 20 15 22	1 1 1 1														
28 562-002 03/03 [5335-00-90]	樹林	但東町 久畑			ナナ	460		30	20	1														
28 562-003 [5335-10-13]	樹林 1.3 ha 実測:4本	但東町 薬王寺	社寺	300以上	ナナ ナナ ナナ ナナ	360 300 440 390		25 25 34 25	25 17 10 30	1 1 1 1	樹林	裸地	無	無	無	有 良	無	無	無	1	その他制度	解説板	無	
28 562-004 [5334-17-98]	樹林 0.1 ha 実測:2本	但東町 畑山	社寺	300以上	ナナ ナナ	370 310		24 24	18 16	1 1	樹林	裸地	枯損木やや あり	無	無	有 良	無	無	無	1	無	無	無	
28 562-005 [5334-17-99]	単木	但東町 中山	社寺	300以上	ナナ	320		24	19	1	樹林	裸地	小枝枯損	無	無	有 良	無	無	無	1	無	無	無	
28 562-006 [5334-17-99]	単木	但東町 中山	社寺	300以上	ナナ	490		35	17	1	樹林	裸地	無	無	無	有 良	無	無	無	1	天然記念物等(市 町村)	無	無	
28 562-007 [5334-17-44]	樹林 0.1 ha 実測:2本	但東町 矢根	社寺	300以上	ヒ ナナ	410 340		33 28	13 20	1 1	樹林	裸地	無	無	無	有 良	無	無	無	1	無	無	無	
28 562-008 [5334-17-74]	単木	但東町 奥矢根	社寺	300以上	ナナ	340		34	15	1	樹林	裸地	無	無	無	有 良	無	無	無	1	無	無	無	

コード番号 [3次メッシュコード]	区分	所在地、 通称名	所有者	推定樹齢 (年)	巨木測定値 樹種名	幹周 (cm)	主幹 (cm)	樹高 (m)	枝張 (m)	株立 (m)	周囲 の 状況	根元 の 状況	欠損度	動物生息 鳥 獣	養生 植物	健全 度	信仰対象	独特の 呼称	故事 伝承	視 認 性	保護制度指定	解説 板等	特記事項	
28 562-009 [5334-17-34]	単木	但東町 畑	社寺	300以上	仔杓	390		25	26	1	樹林	裸地	無	無	無	良	無	無	無	1	無	無	無	
28 562-010 [5334-17-88]	樹林 0.1 ha	但東町 東畑	社寺	300以上	外杓	410 370		28 34	24 17	1	樹林	裸地	無	無	無	有良	無	無	無	1	無	無	無	
28 562-011 [5334-17-29]	樹林 0.05 ha	但東町 粟尾	社寺	300以上	外杓	510 360		22 20	22 18	1	樹林	裸地	枯損木や あり	無	無	有良	無	無	無	1	無	無	無	
28 562-012 [5334-17-26]	樹林 0.15 ha 実測:3本	但東町 河本	社寺	300以上	外杓	330 300 300		23 30 29	25 14 13	1	樹林	裸地	無	無	無	有良	無	無	無	1	無	無	無	
28 562-013 [5334-17-55]	単木	但東町 南尾	社寺	300以上	Aマツ	370		24	20	1	樹林	裸地	小枝枯損	無	無	有良	無	無	無	1	無	無	無	
28 581-001 [5334-14-16]	単木	村岡町 黒田克和 野	市町村	300以上	加う	780	250	32	10	5	樹林	ササその他 やぶ	無	無	無	良	無	免和野大 カツラ	無	2	天然記念物等(都 道府県)	解説板	無	
28 581-002 [5334-14-07]	樹林 推定:11本	村岡町 黒由	社寺	100~199	ミ ミ	316 315		33 32	18 8	1	樹林	裸地	無	無	無	良	信仰対象あり	無	無	2	無	無	無	
28 581-003 [5334-14-15]	単木	村岡町 板仕野	社寺	200~299	加う	950	200	19	20	5	樹林	裸地	無	無	無	良	無	無	無	2	無	無	無	
28 581-004 [5334-04-95]	単木	村岡町 和池	その他 公有	200~299	加う	1000	300	27	8	5	樹林	ササその他 やぶ	無	無	無	良	無	和池の大 カツラ	無	2	自然公園(国定)	無	無	
28 581-005 01/03 [5334-04-97]	樹林 0.5 ha 推定:16本	村岡町 福岡 八 幡神社	社寺	300以上	杓	420 700 310 510		26 33 30 36	7 6 7 6	1	樹林	誦装	無	無	無	良	信仰対象あり	無	無	2	無	無	定期的な下刈り ・清掃	
28 581-005 02/03 [5334-04-97]	樹林	村岡町 福岡 八 幡神社			杓	450 360 370 380		33 29 32 32	6 6 6 7	1														
28 581-005 03/03 [5334-04-97]	樹林	村岡町 福岡 八 幡神社			杓	310 500 350 302		28 36 25 30	6 7 6 7	1														
28 581-006 [5334-14-46]	単木	村岡町 萩山	その他 公有	100~199	仔杓	320		18	15	1	樹林	裸地	無	無	無	良	無	無	無	2	無	無	無	
28 581-007 [5334-14-46]	樹林 実測:2本	村岡町 神坂	社寺	100~199	杓 加	313 300		32 21	8 15	1	樹林	ササその他 やぶ	無	無	無	良	無	無	無	2	無	無	無	
28 581-008 [5334-14-55]	単木	村岡町 萩山	その他 公有	100~199	ナ	370		23	12	1	樹林	草地・地被 類	無	無	無	良	無	無	無	2	無	無	無	
28 581-009 [5334-04-96]	単木	村岡町 高坂	社寺	300以上	外杓	420		28	8	1	樹林	草地・地被 類	無	無	無	良	信仰対象あり	無	無	2	無	無	無	
28 581-010 [5334-04-97]	単木	村岡町 森脇	社寺	200~299	杓	380		36	6	1	建物群	裸地	無	無	無	良	無	無	無	2	無	無	無	

コード番号 [3次メッシュコード]	区分	所在地、 通称名	所有者	推定樹齢 (年)	巨木測定値 樹種名	幹周 (cm)	主幹 (cm)	樹高 (m)	枝張 (m)	株立 (本)	周囲 の 状況	根元 の 状況	欠損度	動物生息 鳥 獣	着生 植物	健全 度	信仰対象	独特の 呼称	故事 伝承	視認 性	保護制度指定	解説 板等	特記事項
28 581-011 [5334-14-48]	単木	村岡町 寺河内	社寺	300以上	ナナ	480		23	10	1	樹林	裸地	無	無	無	無	無	無	無	2	無	無	無
28 581-012 [5334-14-38]	単木	村岡町 寺河内	社寺	100~199	ヒ	350		22	12	1	樹林	裸地	無	無	無	無	無	無	無	1	無	無	無
28 581-013 [5334-14-38]	樹林 推定:13本	村岡町 耀山	社寺	200~299	ナナ ヒ ナ ナ	560 370 320 350		32 30 23 25	14 12 10 12	1	樹林	裸地	無	無	無	無	無	無	無	2	無	無	無
28 581-014 [5334-24-55]	樹林 0.4 ha 推定:20本	村岡町 味取	社寺	200~299	ナナ	362		26	10	1	樹林	草地・地被 類	無	無	無	無	無	無	無	2	無	無	無
28 581-015 [5334-14-28]	単木	村岡町 市原	社寺	100~199	ヒ	330		30	9	1	樹林	裸地	無	無	無	無	無	無	無	2	無	無	無
28 581-016 [5334-15-00]	樹林 実測:4本	村岡町 作山	社寺	200~299	ナナ ナ ナ ナ	395 370 300 370		28 29 34 34	8 20 8 8	1	樹林	裸地	無	無	無	無	無	無	無	2	無	無	無
28 581-017 [5334-14-18]	樹林 推定:16本	村岡町 日影	社寺	200~299	ナ ナ ヒ ヒ	450 348 390 450		17 32 26 32	10 10 14 12	1	樹林	ササその他 やぶ	無	無	無	無	無	無	無	2	無	無	無
28 581-018 [5334-14-28]	樹林 実測:4本	村岡町 宿	社寺	100~199	ナ ナ ナ ヒ	350 312 330 375		32 31 33 30	7 6 8 30	1	樹林	草地・地被 類	無	無	無	無	無	無	無	2	無	無	無
28 581-019 [5334-14-58]	単木	村岡町 村岡	社寺	200~299	ナナ	370		28	13	1	樹林	裸地	無	無	無	無	無	無	無	1	無	無	無
28 581-020 [5334-14-68]	単木	村岡町 村岡	社寺	100~199	ヒ	317		24	12	1	樹林	裸地	無	無	無	無	無	無	無	2	無	無	無
28 581-021 [5334-24-15]	樹林 実測:3本	村岡町 高津	社寺	200~299	ナ ナ	445 395		32 30	8 7	1	樹林	裸地	無	無	無	無	無	無	無	2	無	無	無
28 581-022 [5334-14-82]	樹林 実測:9本	村岡町 相岡	社寺	200~299	ナ ナ ナ ナ	495 440 350 492		26 31 32 28	12 10 8 14	1	樹林	ササその他 やぶ	無	無	無	無	無	無	無	2	無	無	無
28 581-023 [5334-04-88]	樹林 推定:10本	村岡町 八井谷	社寺	200~299	ナ ナ	340 370		33 35	6 8	1	樹林	ササその他 やぶ	無	無	無	無	無	無	無	2	無	無	無
28 581-024 [5334-14-67]	単木	村岡町 鹿田	社寺	200~299	ナナ	310		25	10	1	樹林	裸地	無	無	無	無	無	無	無	2	無	無	無
28 581-025 [5334-14-67]	樹林 実測:2本	村岡町 村岡	社寺	100~199	ナ ヒ	320 300		30 32	9 10	1	樹林	ササその他 やぶ	無	無	無	無	無	無	無	2	無	無	無
28 581-026 [5334-14-77]	単木	村岡町 用野	社寺	100~199	ナナ	330		28	12	1	樹林	裸地	無	無	無	無	無	無	無	2	無	無	無

コード番号 [3次元J-D]	区分	所在地、 通称名	所有者	推定樹齢 (年)	巨木測定値 樹種名	幹周 (cm)	主幹 (cm)	樹高 (m)	枝張 (m)	株 立 (本)	周囲 の 状況	根元 の 状況	欠損度	動物生息 鳥 獣	着生 植物	健全 度	信仰対象	独特の 呼称	故事 伝承	視 認 性	保護制度指定	解説 板等	特記事項	
28 581-027 [5334-24-67]	樹林 0.1 ha 推定:3本	村岡町 山田	社寺	200~299	ヒシ	355		34	6	1	樹林	ササその他 やぶ	無	無	無	良	信仰対象あり	無	無	2	無	無	無	
28 581-028 [5334-24-65]	単木	村岡町 原	社寺	100~199	汚形	382		15	12	1	樹林	ササその他 やぶ	無	無	無	良	信仰対象あり	無	無	2	無	無	無	
28 581-029 [5334-24-66]	単木	村岡町 長瀬八幡 神社	社寺	200~299	切形	530		23	5	1	樹林	草地・地被 類	無	無	無	良	信仰対象あり 祭事あり	無	無	2	無	無	無	
28 582-001 [5334-24-94]	単木	浜坂町 久斗山, 大杉神社	社寺	300以上	ヒシ	615		40	17	1	樹林	草地・地被 類	空洞あり	無	無	良	信仰対象あり	無	無	1	天然記念物等(都 道府県)	無	無	
28 582-002 [5334-34-20]	単木	浜坂町 正法庵	個人	300以上	アザミ	590		15	14	1	建物群	草地・地被 類	無	無	無	良	無	無	無	2	天然記念物等(都 道府県)	樹名板 石標	無	
28 582-003 [5334-34-30]	単木	浜坂町 高木	社寺	300以上	アザミ	300	250	26	13	5	樹林	雑樹・その 他低木生育	頭頂部幹折 れ	無	無	有	良	無	無	無	2	無	無	無
28 582-004 [5334-34-41]	樹林 0.7 ha 実測:3本	浜坂町 久谷八幡 神社	社寺	300以上	アザミ イタ サキ	910 355 303	500	15 35 25	19 20 22	4 1 1	樹林	草地・地被 類	無	無	無	良	無	無	無	2	天然記念物等(市 町村)	解説板	無	
28 582-005 [5334-34-80]	単木	浜坂町 三尾	社寺	300以上	アザミ	320		27	14	1	樹林	草地・地被 類	大枝枯損	無	無	有	良	無	無	無	2	無	無	無
28 582-006 [5334-33-49]	樹林 1 ha 実測:3本	浜坂町 対田	社寺	300以上	ツバ ツバ 汚形	300 400 350	340 300	15 18 15	16 13 18	1 2 2	樹林	草地・地被 類	枯損木や あり	無	無	有	良	無	無	無	1	無	無	無
28 582-007 [5334-33-68]	単木	浜坂町 田井	法人等	300以上	存ヨ	470		30	21	1	樹林 建 物群	裸地	無	無	無	良	無	無	無	2	無	無	無	
28 582-008 01/02 [5334-33-28]	樹林 0.5 ha 実測:5本	浜坂町 八釜	社寺	300以上	アザミ アザ アザ アザ	300 315 300 300		14 25 23 20	12 16 17 11	1 1 1 1	樹林	草地・地被 類	無	無	無	良	無	無	無	2	無	無	無	
28 582-008 02/02 [5334-33-28]	樹林	浜坂町 八釜			アザミ	300		14	5	1														
28 582-009 [5334-33-48]	単木	浜坂町 福富	社寺	300以上	アザミ	460		20	22	1	公園	裸地	無	無	無	良	無	無	無	2	無	無	無	
28 582-010 [5334-33-57]	単木	浜坂町 清富	社寺	300以上	アザミ	350	300	10	10	5	樹林 公 園	雑樹・その 他低木生育	無	物サ リ	アザ リ	有	良	不明	無	無	1	自然公園(国立)	無	無
28 582-011 [5334-33-36]	樹林 0.2 ha 実測:2本	浜坂町 三谷	社寺	300以上	アザ 存ヨ	396 312		27 30	18 18	1 1	建物群	裸地	無	無	無	良	無	無	無	2	無	無	無	
28 582-012 [5334-33-36]	樹林 0.5 ha 実測:3本	浜坂町 浜坂	社寺	300以上	アザミ アザミ アザ	300 370 360		15 17 27	14 25 14	1 1 1	樹林	草地・地被 類	無	無	無	良	無	無	無	2	無	無	無	

コード番号 [3次元コード]	区分	所在地、 通称名	所有者	推定樹齢 (年)	巨木測定値 樹種名	巨木測定値				周囲 の 状況	根元 の 状況	欠損度	動物生息		着生 植物	健全 度	信仰対象	独特の 呼称	故事 伝承	視 認 性	保護制度指定	解説 板等	特記事項			
						幹周 (cm)	主幹 (cm)	樹高 (m)	枝張 (m)				株 立 (本)	鳥										獣		
28 582-013 [5334-33-46]	01/02 樹林 0.7 ha 実測:6本	浜坂町 浜坂	社寺	伝承	350	イヨウ	442		33	23	1	建物群	草地・地被 類	無	無	無	無	無	無	無	2	無	無			
						カブ	418	350	7	6	3															
						クサ	374		35	22	1															
						クサ	340		30	22	1															
28 582-013 [5334-33-46]	02/02 樹林	浜坂町 浜坂				クサ	322		32	23	1															
						クサ	300		30	21	1															
28 582-014 [5334-33-46]	単木	浜坂町 浜坂	個人	200~299	クサ	370		20	6	1	建物群 道路	裸地	小枝枯損	クサ	無	有	良	無	無	児島屋の 一本松	有*	1	天然記念物等(市 町村)	無	支柱設置	
28 582-015 [5334-33-46]	単木	浜坂町 浜坂	社寺	300以上	イヨウ	476		29	25	1	その他	裸地	無	クサ	無	有	良	無	無	無	1	無	無	無		
28 582-016 [5334-33-46]	単木	浜坂町 浜坂	社寺	300以上	クサ	355		15	10	1	建物群	裸地	下部幹折れ	無	無	有	良	無	無	無	2	無	無	無		
28 582-017 [5334-33-45]	単木	浜坂町 芦屋 諏訪神社	その他 公有	300以上	クサ	556		18	17	1	樹林	裸地	無	無	無	無	良	無	無	2	無	無	無	定期的な下刈り ・清掃		
28 582-018 [5334-33-55]	単木	浜坂町 芦屋	個人	300以上	クサ	379		20	25	1	樹林	その他	無	無	無	有	良	無	無	2	無	無	無	無		
28 582-019 [5334-33-31]	樹林 0.05 ha 実測:2本	浜坂町 居組	社寺	300以上	イヨウ イヨウ	323 326		29 30	14 17	1 1	樹林	裸地 草地・ 地被類	無	無	無	無	良	無	無	2	無	無	無	無		
28 583-001 [5334-14-44]	単木	美方町 神場	社寺	300以上	クサ	350		25	12	1	樹林	稚樹・その 他低木生育	無	無	無	無	良	無	無	1	自然公園(都道府 県立)	無	無	定期的な下刈り ・清掃		
28 583-002 [5334-14-53]	単木	美方町	社寺	300以上	イヨウ	750	350	40	25	2	樹林	裸地	無	不明	不明	無	良	無	無	1	無	無	無	無		
28 583-003 [5334-14-23]	単木	美方町 突山	社寺	300以上	クサ	420		23	18	1	樹林	裸地 草地・ 地被類	無	不明	不明	無	良	無	無	1	無	無	無	定期的な下刈り ・清掃		
28 583-004 [5334-14-02]	樹林 実測:2本	美方町 芳野 村 社	社寺	300以上	クサ クサ	390		25	15	1	樹林	裸地 草地・ 地被類	枯損木やや あり	不明	不明	無	良	無	無	1	無	無	無	定期的な下刈り ・清掃		
						300		30	10	1																
28 583-005 [5334-04-72]	樹林 3 ha 推定:12本	美方町 新屋	その他 公有	300以上	クサ クサ クサ	920		25	12	1	樹林 公 園	ササその他 やぶ	無	不明	不明	有	良	無	無	無	1	無	自然公園(都道府 県立)	無	無	
						750		25	12	1																
						850		25	15	1																
28 583-006 [5334-04-91]	01/02 樹林 5 ha 推定:20本	美方町 秋岡	社寺	300以上	クサ クサ クサ クサ	720	500	40	20	2	樹林	裸地 草地・ 地被類	ササ その他やぶ	枯損木やや あり	不明	不明	有	良	無	無	1	無	自然公園(都道府 県立)	樹名板	定期的な下刈り ・清掃	
						620		40	20	1																
						500		40	20	1																
						430		30	20	1																
28 583-006 [5334-04-91]	02/02 樹林	美方町 秋岡			クサ	430		30	15	1																
28 583-007 [5334-14-21]	並木 500 m 推定:15本	美方町 露崎屋	市町村	300以上	クサ クサ	550 470		40 30	15 20	1 1	樹林	ササその他 やぶ 舗装	無	不明	不明	有	良	無	無	2	無	自然公園(国定)	樹名板 解説板	定期的な下刈り ・清掃		

コード番号 [3次マツコード]	区分	所在地、 通称名	所有者	推定樹齢 (年)	巨木測定値 樹種名	幹周 (cm)	主幹 (cm)	樹高 (m)	枝張 (m)	株立 (本)	周囲の 状況	根元の 状況	欠損度	動物生息 鳥 獣	着生 植物	健全度	信仰対象	独特の 呼称	故事 伝承	視認性	保護制度指定	解説 板等	特記事項		
28 583-008 [5334-14-31]	単木	美方町 貫田	その他 公有	300以上	カブ	540		40	20	1	樹林	ササその他 やぶ	無	不明	不明	無	良	無	カラカサ マツ	無	1	自然公園(国定)	無	無	
28 583-009 [5334-14-51]	単木	美方町 城山	その他 公有	300以上	カブ	500	300	25	20	5	その他	草地・地被 類	無	不明	不明	無	良	無	無	無	1	自然公園(都道府 県立)	樹名板	無	
28 583-010 [5334-14-42]	単木	美方町 城山	社寺	300以上	カブ	330		20	15	1	樹林	ササその他 やぶ	無	不明	不明	無	良	無	無	無	2	無	無	定期的な下刈り ・清掃	
28 583-011 [5334-14-53]	樹林 1ha 実測:3本	美方町 神水	社寺	300以上	ミ カブ カブ	500 400 450		25 25 40	13 18 15	1 1 1	樹林	ササその他 やぶ	無	不明	不明	有	良	無	無	無	1	無	無	定期的な下刈り ・清掃	
28 583-012 [5334-14-64]	単木	美方町 石寺	社寺	300以上	カブ	520		27	18	1	樹林	ササその他 やぶ	無	不明	不明	有	良	無	無	無	2	無	無	定期的な下刈り ・清掃	
28 583-013 [5334-14-30]	単木	美方町 小長迫	社寺	300以上	カブ	960		25	20	1	樹林	ササその他 やぶ	無	不明	不明	有	良	無	無	無	1	天然記念物等(都 道府県)	解説板	定期的な下刈り ・清掃	
28 584-001 [5334-23-69]	樹林 実測:2本	温泉町 湯	社寺	300以上	カブ カブ	502 403	260	35 40	12 10	2 1	樹林 公 園 建物 群 道路	裸地	無	不明	不明	無	良	信仰対象あり	無	無	2	自然公園(国定)	無	無	
28 584-002 [5334-23-78]	単木	温泉町 竹田	社寺	200~299	カブ	332		20	15	1	その他	裸地 舗装	異常なコブ あり	不明	不明	有	良	無	無	無	1	無	無	定期的な下刈り ・清掃	
28 584-003 01/02 [5334-24-12]	樹林 実測:5本	温泉町 春來	社寺	200~299	カブ カブ カブ	300 370 315 394		20 20 25 26	15 15 6 8	1 1 1 1	樹林 所 の他	裸地 草地・ 地被類 雑樹 ・その他低 木生育 ササ その他やぶ	無	不明	不明	有	良	無	無	無	2	自然公園(都道府 県立)	無	定期的な下刈り ・清掃	
28 584-003 02/02 [5334-24-12]	樹林	温泉町 春來			カブ	346		20	6	1															
28 584-004 01/02 [5334-24-50]	樹林 実測:6本	温泉町 歌長	社寺	不明	カブ カブ カブ	427 355 350 300		40 35 15 30	22 16 10 14	1 1 1 1	樹林 所 の他	裸地 草地・ 地被類	枯損木やや あり	不明	不明	有	良	無	無	無	無	2	自然公園(都道府 県立)	無	無
28 584-004 02/02 [5334-24-50]	樹林	温泉町 歌長			カブ	300		25	16	1															
28 584-005 [5334-23-78]	樹林 実測:2本	温泉町 井上	社寺	200~299	ミ カブ カブ	422 302		35 25	16 12	1 1	樹林 耕 地 所 の他	裸地 草地・ 地被類	無	不明	不明	有	良	無	無	無	1	無	無	定期的な下刈り ・清掃	
28 584-006 [5334-23-89]	単木	温泉町 井上	その他 公有	300以上	カブ	403		20	12	1	耕地 所 の他	裸地	無	無	無	有	良	信仰対象あり 祭事あり	無	無	2	無	無	定期的な下刈り ・清掃	
28 584-007 01/02 [5334-24-20]	樹林 実測:8本	温泉町 多子	社寺	300以上	カブ カブ カブ カブ	314 338 345 510		30 30 30 25	16 16 14 14	1 1 1 1	樹林	裸地 ササそ の他やぶ	無	不明	不明	無	良	無	無	無	1	自然公園(国定)	無	定期的な下刈り ・清掃	
28 584-007 02/02 [5334-24-20]	樹林	温泉町 多子			カブ カブ カブ カブ	468 350 306 378		40 35 35 35	10 6 6 14	1 1 1 1															

コード番号 【3次元コード】	区分	所在地 通称名	所有者	推定樹齢 (年)	巨木測定値 樹種名	幹周 (cm)	主幹 (cm)	樹高 (m)	枝張 (m)	株立 (本)	周囲 の 状況	根元 の 状況	欠損度	動物生息 鳥 獣	着生 植物	健全 度	信仰対象	独特の 呼称	故事 伝承	視 認 性	保護制度指定	解説 板等	特記事項	
28 584-019 【5334-23-05】	樹林 実測:2本	温泉町 海上	社寺	200~299	存り 片*	400 475		40 35	24 10	1 1	樹林 耕 地 建物 群 道路	裸地 草地・ 地被類	無	不明	不明	無	良	無	無	2	自然公園(都道府 県立)	無	定期的な下刈り ・清掃	
28 584-020 【5334-24-51】	単木	温泉町 高山	社寺	100~199	片*	300		20	6	1	樹林	草地・地被 類	無	不明	不明	無	良	無	無	2	自然公園(都道府 県立)	無	定期的な下刈り ・清掃	
28 584-021 【5334-13-87】	単木	温泉町 胷下	社寺	200~299	片*	345		35	8	1	樹林 耕 地 建物 群 道路	草地・地被 類	無	不明	不明	無	良	無	無	2	自然公園(都道府 県立)	無	定期的な下刈り ・清掃	
28 601-001 【5334-16-21】	単木	八鹿町 門前	法人等	100~199	片*	350		27	14	1	建物群	草地・地被 類	無	無	無	無	良	無	無	2	無	無	無	
28 601-002 【5334-16-22】	単木	八鹿町 川東	個人	100~199	片*	335		21	13	1	建物群	草地・地被 類 ササその 他やぶ	無	無	無	無	良	無	無	3	無	無	無	
28 601-003 【5334-16-04】	単木	八鹿町 坂本	法人等	100~199	欠片	330		22	15	1	樹林 そ の他	裸地	無	無	無	無	良	無	無	2	無	無	無	
28 601-004 【5334-16-04】	単木	八鹿町 坂本	法人等	200~299	片*	460		22	8	1	樹林 道 路	裸地 舗装	大枝枯損	無	無	無	不良:一 部枯損	無	不明	1	無	無	無	
28 601-005 【5334-16-15】	樹林 実測:2本	八鹿町 岩崎	法人等	100~199	欠片 片*	350 320		15 25	15 15	1 1	樹林	裸地 草地・ 地被類	枯損木やや あり	無	無	有	良	無	無	2	無	無	無	
28 601-006 【5334-06-82】	単木	八鹿町 諏訪町	個人	100~199	欠片	320		20	10	1	建物群	裸地 草地・ 地被類	無	無	無	無	無	無	無	2	無	無	無	
28 601-007 【5334-06-81】	樹林 実測:6本	八鹿町 天子	社寺	100~199	欠片 欠片*	340 350		22 24	15 16	1 1	その他	裸地 草地・ 地被類 雑樹 ・その他低 木生育	無	無	無	無	良	無	無	2	無	無	無	
28 601-008 【5334-06-60】	単木	八鹿町 米里	法人等	100~199	欠片	310		20	12	1	樹林	裸地 草地・ 地被類	無	無	無	有	良	無	無	1	無	無	無	
28 601-009 【5334-05-68】	単木	八鹿町 畑々中	個人	100~199	欠片	370		16	10	1	建物群 道路	裸地 草地・ 地被類	無	無	無	有	良	無	無	2	無	無	無	
28 601-010 【5334-05-77】	単木	八鹿町 今滝寺	社寺	100~199	欠片*	320		18	15	1	樹林	草地・地被 類 雑樹・そ の他低木生 育 ササその 他やぶ	空洞あり	無	無	無	良	無	無	2	無	無	無	
28 601-011 01/16 【5334-15-02】	樹林 推定:100本	八鹿町 妙見名草 神社	社寺	300以上	片* 片* 片* 片*	1140 379 342 400		72 40 40 40	10 1 1 1	1 1 1 1	樹林	裸地	無	無	無	無	不良:枯 死寸前	信仰対象あり	夫婦杉, 妙見の杉	無	2	天然記念物等(国 定)自然公園(国定)	解説板 石標	保護樹設置 枯損 部の削除、枝下 ろし
28 601-011 02/16 【5334-15-02】	樹林	八鹿町 妙見名草 神社			片* 片* 片* 片*	448 415 348 409		45 42 40 40	1 1 1 1	1 1 1 1														

コード番号 [3次元コード]	区分	所在地、 通称名	所有者	推定樹齢 (年)	巨木測定値 樹種名	幹周 (cm)	主幹 (cm)	樹高 (m)	枝張 (m)	株 立 (本)	周囲 の 状況	根元 の 状況	欠損度	動物生息 鳥 獣	着生 植物	健全 度	信仰対象	独特の 呼称	故事 伝承	視 認 性	保護制度指定	解説 板等	特記事項				
28 601-011 03/16 [5334-15-02]	樹林	八鹿町 妙見名草 神社			ササ	464		44		1																	
					ササ	406		36		1																	
					ササ	409		44		1																	
					ササ	306		40		1																	
28 601-011 04/16 [5334-15-02]	樹林	八鹿町 妙見名草 神社			ササ	309		42		1																	
					ササ	352		42		1																	
					ササ	355		40		1																	
					ササ	552		47		1																	
28 601-011 05/16 [5334-15-02]	樹林	八鹿町 妙見名草 神社			ササ	330		40		1																	
					ササ	379		42		1																	
					ササ	530		44		1																	
					ササ	379		38		1																	
28 601-011 06/16 [5334-15-02]	樹林	八鹿町 妙見名草 神社			ササ	430		40		1																	
					ササ	418		40		1																	
					ササ	364		42		1																	
					ササ	339		35		1																	
28 601-011 07/16 [5334-15-02]	樹林	八鹿町 妙見名草 神社			ササ	364		42		1																	
					ササ	382		42		1																	
					ササ	455		44		1																	
					ササ	506		44		1																	
28 601-011 08/16 [5334-15-02]	樹林	八鹿町 妙見名草 神社			ササ	385		40		1																	
					ササ	458		38		1																	
					ササ	321		38		1																	
					ササ	355		40		1																	
28 601-011 09/16 [5334-15-02]	樹林	八鹿町 妙見名草 神社			ササ	352		38		1																	
					ササ	370		40		1																	
					ササ	364		42		1																	
					ササ	403		40		1																	
28 601-011 10/16 [5334-15-02]	樹林	八鹿町 妙見名草 神社			ササ	382		45		1																	
28 601-011 11/16 [5334-15-02]	樹林	八鹿町 妙見名草 神社			ササ	388		44		1																	
					ササ	388		44		1																	
					ササ	455		36		1																	
					ササ	379		40		1																	
28 601-011 12/16 [5334-15-02]	樹林	八鹿町 妙見名草 神社			ササ	348		38		1																	
					ササ	333		35		1																	
					ササ	442		36		1																	
					ササ	361		38		1																	
28 601-011 13/16 [5334-15-02]	樹林	八鹿町 妙見名草 神社			ササ	485		40		1																	
					ササ	348		35		1																	
					ササ	370		36		1																	
					ササ	364		36		1																	
28 601-011 14/16 [5334-15-02]	樹林	八鹿町 妙見名草 神社			ササ	382		35		1																	
					ササ	579		36		1																	
					ササ	303		35		1																	
					ササ	306		44		1																	

コード番号 [3次メッシュコード]	区分	所在地、 通称名	所有者	推定樹齢 (年)	巨木測定値 樹種名	幹周 (cm)	主幹 (cm)	樹高 (m)	枝張 (m)	株立 (本)	周囲 の 状況	根元 の 状況	欠損度	動物生息 鳥 獣	着生 植物	健全 度	信仰対象	独特の 呼称	故事 伝承	視 認 性	保護制度指定	解説 板等	特記事項				
28 601-011 [5334-15-02]	15/16 樹林	八鹿町 妙見名草 神社			ナギ	479		42		1																	
					ナギ	355		44		1																	
					ナギ	309		42		1																	
					ナギ	303		40		1																	
28 601-011 [5334-15-02]	16/16 樹林	八鹿町 妙見名草 神社			ナギ	352		40		1																	
					ナギ	379		42		1																	
					ナギ	303		40		1																	
					ナギ	373		42		1																	
28 601-012 [5334-15-02]	単木	八鹿町 妙見名 草神社	不明	200~299	ドング	350		15	15	1	樹林	草地・地被 類 雑樹・そ の他低木生 育 ササその 他やぶ	頭頂部幹折 れ 下部幹 折れ 空洞 あり	無	無	有	不良：一 部枯損	信仰対象あり	無	無	3	無	無	無	無	無	
28 601-013 [5334-05-94]	単木	八鹿町 加瀬尾 山の神神 社	社寺	100~199	ナギ	300		15	12	1	樹林	草地・地被 類 雑樹・そ の他低木生 育 ササその 他やぶ	無	無	無	良	信仰対象あり	山の神さ ん	不明	2	無	無	無	無			
28 601-014 [5334-05-86]	01/02 樹林 実測:5本	八鹿町 石原	社寺	100~199	ナギ	350		28	20	1	樹林	裸地	無	無	無	有	良	無	無	無	2	無	無	無			
					ナギ	340		35	12	1																	
					ナギ	340		18	12	1																	
					ナギ	520		35	15	1																	
28 601-014 [5334-05-86]	樹林	八鹿町 石原			ナギ	340		25	20	1																	
28 602-001 [5234-76-31]	単木	養父町 長野	社寺	不明	ナギ	340		30	16	1	建物群 その他	裸地	頭頂部幹折 れ	無	無	無	良	無	無	無	1	無	無	無			
28 602-002 [5234-76-40]	01/02 樹林 0.1 ha 実測:7本	養父町 長野 音 神社	社寺	不明	ナギ	450		40	20	1	樹林 建 物群	裸地 ササそ の他やぶ	無	無	無	無	良	信仰対象あり	無	無	2	無	無	無			
					ナギ	420		40	20	1																	
					ナギ	360		38	18	1																	
					ナギ	300		40	20	1																	
28 602-002 [5234-76-40]	樹林	養父町 長野			ナギ	300		40		1																	
					ナギ	320		40		1																	
					ナギ	330		40		1																	
28 602-003 [5234-75-48]	01/02 樹林 0.1 ha 実測:5本	養父町 餅耕地 山の神神 社	社寺	不明	ナギ	550		40	20	1	樹林 建 物群	裸地 ササそ の他やぶ	無	無	無	無	良	信仰対象あり	無	無	2	天然記念物等(市 町村)	無	無			
					ナギ	390		40	20	1																	
					ナギ	500		40	20	1																	
					ナギ	350		20	13	1																	
28 602-003 [5234-75-48]	樹林	養父町 餅耕地 山の神神 社			ナギ	400		20		1																	
28 602-004 [5234-75-59]	単木	養父町	個人	300以上	ナギ	735		25	14	1	その他	裸地	無	無	無	無	良	信仰対象あり	建屋のヒ ダリマキ ガヤ	無	1	天然記念物等(国)	樹名板 解説板 石標	支柱設置			
28 602-005 [5234-75-89]	単木	養父町 森	社寺	不明	ナギ	360		30	18	1	建物群 その他	舗装	無	無	無	無	良	無	無	2	無	無	無				

コード番号 [3:次メッシュコード]	区分	所在地、 通称名	所有者	推定樹齢 (年)	巨木測定値 樹種名	幹周 (cm)	主幹 (cm)	樹高 (m)	枝張 (m)	株 立 (本)	周囲 の 状況	根元 の 状況	欠損度	動物生息 鳥 獣	着生 植物	健全 度	信仰対象	独特の 呼称	故事 伝承	視 認 性	保護制度指定	解説 板等	特記事項	
28 602-006 [5334-06-00]	樹林 0.1 ha 実測:3本	養父町 船谷	社寺	200~299	ナリ ハ カ	500 520 370	260	20 40 15	15 23 12	2 1 1	樹林 建 物群	裸地	枯損木や あり	無	無	無	不良:一 部枯損	無	無	2	無	無	無	
28 602-007 01/02 [5334-05-39]	樹林 0.1 ha 実測:5本	養父町 玉見	社寺	不明	ハ カ カ カ	550 340 400 360		40 25 30 28	23 21 24 18	1 1 1 1	樹林 建 物群	裸地 ササモ の他やぶ	無	無	無	無	良	無	無	2	天然記念物等(都 道府県)	樹名板	無	
28 602-007 02/02 [5334-05-39]	樹林	養父町 玉見			ハ カ	485		25	14	1														
28 602-008 [5334-06-41]	樹林 0.1 ha 実測:2本	養父町 十二所	社寺	100~199	ハ カ ハ カ	360 400		30 30	18 21	1 1	樹林 建 物群	裸地 ササモ の他やぶ	無	無	無	無	良	無	無	2	無	無	無	
28 602-009 [5334-06-64]	単木	養父町 養父市場	社寺	200~299	カ	330		29	18	1	建物群	裸地	無	無	無	無	良	無	無	2	無	無	無	
28 603-001 [5334-05-17]	単木	大屋町 樽見	市町村	300以上	ドヒガ ン	595		15	15	1	樹林	草地・地被 類	大枝枯損 空洞あり 異常なコブ あり	不明	不明	有	不良:一 部枯損	信仰対象あり	樽見の大 ザクラ	無	2	天然記念物等(国)	解説板	保護制度設置 支柱 設置 定期的な下 刈り・清掃
28 603-002 [5334-05-06]	単木	大屋町 中	市町村	300以上	アハ シ	445		17	20	1	樹林	草地・地被 類 雑樹・そ の他低木生 育 ササモ の他やぶ	頭頂部幹折 れ 空洞あり	不明	不明	有	不良:一 部枯損	無	大アベマ キ	不明	2	天然記念物等(国)	樹名板	定期的な下刈り ・清掃
28 603-003 [5234-75-93]	樹林 1 ha 実測:3本	大屋町 山路	社寺	300以上	ナ カ ナ カ	310 400		30 20	12 13	1 1	樹林 公 園 建 物群 道 路	草地・地被 類 雑樹・そ の他低木生 育	枯損木や あり	不明	不明	有	不良:一 部枯損	不明	無	有	1	無	無	定期的な下刈り ・清掃
28 603-004 [5234-75-33]	単木	大屋町 明延	法人等	不明	カ	310		17	14	1	樹林 道 路	ササモの他 やぶ	空洞あり	不明	不明	有	不良:一 部枯損	無	無	無	1	無	無	無
28 603-005 [5234-75-81]	樹林 1.5 ha 推定:15本	大屋町	社寺	300以上	ナ カ ナ カ	430 490 425		20 20 19	1 1 20	1 1 1	樹林 耕 地 建 物群 道 路	草地・地被 類 雑樹・そ の他低木生 育	枯損木や あり	不明	不明	有	良	無	上森神社 のシラカ シ大木	不明	2	天然記念物等(都 道府県)	樹名板	定期的な下刈り ・清掃
28 603-006 [5234-74-58]	樹林 0.2 ha 実測:2本	大屋町 若杉	その他 公有	300以上	カ	500		11	12	1	樹林 耕 地 建 物群	雑樹・そ の他低木生 育	枯損木や あり	不明	不明	有	不良:一 部枯損	無	稲荷の森	無	2	無	無	無
28 603-007 [5234-75-92]	樹林 0.2 ha 推定:7本	大屋町 大杉	社寺	不明	カ ナ ミ	425 361 320		15 35 20	10 10 10	1 1 1	樹林 建 物群 道 路	草地・地被 類 雑樹・そ の他低木生 育	枯損木や あり	不明	不明	有	良	無	無	無	2	無	無	定期的な下刈り ・清掃
28 603-008 [5334-05-03]	樹林 実測:2本	大屋町 加保	社寺	300以上	ハ カ ハ カ	444 329		37 28	15 10	1 1	耕地 建 物群 道 路	裸地 舗装	無	不明	不明	有	良	無	夫婦イ チ ョウ	無	1	天然記念物等	樹名板	定期的な下刈り ・清掃
28 603-009 [5234-75-80]	樹林 0.4 ha 実測:16本	大屋町 後	社寺	300以上	ナ カ カ	396 420		37 33	19 16	1 1	耕地 建 物群 道 路	裸地	無	不明	不明	有	良	無	無	無	1	無	無	定期的な下刈り ・清掃

コード番号 [3次のカ-コード]	区分	所在地、 通称名	所有者	推定樹齢 (年)	巨木測定値 樹種名	幹周 (cm)	主幹 (cm)	樹高 (m)	枝張 (m)	株 立 (本)	周囲 の 状況	根元 の 状況	欠損度	動物生息 鳥 獣	着生 植物	健全 度	信仰対象	独特の 呼称	故事 伝承	視 認 性	保護制度指定	解説 板等	特記事項	
28 603-010 [5234-75-65]	樹林 0.5 ha 推定:10本	大屋町 宮本	社寺	300以上	サ* サ* 加	398 368 370		38 34 38	10 11 20	1 1 1	樹林 道 路	裸地 雑樹・ その他低木 生育	無	不明	不明	無	良	無	夫婦スギ	無	2	天然記念物等(市 町村)	樹名板	定期的な下刈り ・清掃
28 603-011 [5334-05-04]	樹林 0.2 ha 実測:3本	大屋町 夏梅	社寺	300以上	幼サ 幼サ	420 355		27 24	14 12	1 1	公園 耕 地 建物 群 道路	裸地	枯損木やや あり	不明	不明	有	不良:一 部枯損	無	無	無	1	無	無	定期的な下刈り ・清掃
28 603-012 [5334-05-03]	単木	大屋町 加保	社寺	300以上	サ*	396		30	12	1	樹林	雑樹・その 他低木生育	無	不明	不明	無	良	無	無	無	1	保安林・学術参 考保護等	無	無
28 603-013 [5234-75-40]	樹林 2 ha 実測:4本	大屋町 筏	その他 公有	300以上	サ*	460		40	16	1	樹林	草地・地被 類 雑樹・そ の他低木生 育	無	不明	不明	無	良	信仰対象あり	山の神	不明	2	保安林・学術参 考保護等	無	無
28 604-001 [5334-04-54]	単木	関宮町	その他 公有	伝承 400	加	1450	280	27	26	5	耕地	裸地	大枝枯損	無	無	有	不良:一 部枯損	信仰対象あり タブーあり	別宮の大 カツラ	有*	2	天然記念物等(都 道府県)	樹名板 解説板	無
28 604-002 [5334-04-41]	単木	関宮町	その他 公有	300以上	サ*	1100		22	17	1	樹林	ササその他 やぶ	空洞あり	無	無	無	良	無	ホードー 杉	有*	3	天然記念物等(市 町村)	その他	無
28 604-003 [5334-05-41]	単木	関宮町 鳥がタワ	社寺	不明	加	400		25	10	1	公園	裸地	無	無	無	無	良	信仰対象あり	関神社の 大榎	無	2	天然記念物等(市 町村)	解説板	保護棚設置
28 604-004 [5334-04-27]	単木	関宮町	個人	不明	加	670		30	8	1	樹林	ササその他 やぶ	無	無	無	無	良	無	轟の大カ ツラ	無	2	天然記念物等(市 町村)	その他	無
28 621-001 [5234-56-83]	単木	生野町 口銀谷	社寺	伝承 100 0	幼サ	860		30	26	1	その他	裸地 舗装	大枝枯損	無	無	無	良	無	延応寺の 大げやき	無	1	天然記念物等(市 町村)	樹名板	保護棚設置 枯損 部の削除、枝下 ろし
28 622-001 [5334-06-37]	樹林 実測:3本	和田山町 林垣	社寺	不明	幼サ 幼サ 幼サ	430 400 330		15 10 11	3 3 4	1 1 1	その他	草地・地被 類	枯損木やや あり	無	無	無	良	無	無	無	2	無	無	無
28 622-002 [5334-06-38]	単木	和田山町 高生田	個人	不明	幼サ	460		27	16	1	樹林	草地・地被 類	無	無	無	無	良	無	不明	不明	2	無	無	無
28 622-003 01/02 [5334-07-51]	樹林 実測:5本	和田山町 竹の内	社寺	300以上	加 加 加 加	430 370 330 350		18 18 16 14	13 12 8 5	1 1 1 1	その他	裸地	倒木ややあ り	無	無	有	良	無	無	無	1	無	無	定期的な下刈り ・清掃
28 622-003 02/02 [5334-07-51]	樹林	和田山町			加	360		14	8	1														
28 622-004 [5334-07-63]	単木	和田山町 竹の内	その他 公有	300以上	加	1836	200	36	40	5	樹林 道 路	裸地 草地・ 地被類	大枝枯損 小枝枯損	無	無	有	良	信仰対象あり	糸井の大 カツラ	有*	2	天然記念物等(国)	解説板	定期的な下刈り ・清掃
28 622-005 [5334-07-42]	樹林 実測:4本	和田山町 内海	社寺	不明	幼サ サ* サ* 幼サ	355 315 390 350		20 22 22 18	14 8 15 5	1 1 1 1	その他	裸地 草地・ 地被類	無	無	無	無	良	無	無	無	1	無	無	定期的な下刈り ・清掃
28 622-006 [5334-06-69]	樹林 0.3 ha 実測:3本	和田山町 朝日	その他 公有	不明	ア*サ ア*サ ア*サ	305 350 310		17 20 19	7 8 10	1 1 1	その他	裸地 草地・ 地被類	枯損木やや あり	無	無	有	不良:一 部枯損	無	無	不明	2	無	無	定期的な下刈り ・清掃

コード番号 [3ヶ所コード]	区分	所在地、 通称名	所有者	推定樹齢 (年)	巨木測定値 樹種名	幹周 (cm)	主幹 (cm)	樹高 (m)	枝張 (m)	株立 (本)	周囲 の 状況	根元 の 状況	欠損度	動物生息 鳥 獣	着生 植物	健全 度	信仰対象	独特の 呼称	故事 伝承	視 認 性	保護制度指定	解説 板等	特記事項	
28 622-007 [5334-06-26]	単木	和田山町 高瀬	個人	不明	竹	500		10	12	1	耕地 道 路	裸地 草地・ 地被類	大枝枯損 空洞あり	無	無	有	不良：一 部枯損	信仰対象あり	不明	2	無	無	無	
28 622-008 [5334-06-25]	単木	和田山町 宮内	社寺	不明	シカ	550		20	18	1	樹林	裸地 草地・ 地被類	大枝枯損 小枝枯損 空洞あり	無	無	有	不良：一 部枯損	信仰対象あり	無	無	2	無	無	定期的な下刈り ・清掃
28 622-009 [5334-06-35]	単木	和田山町 高田	社寺	不明	炒	400		11	10	1	樹林 其 他	裸地 草地・ 地被類	大枝枯損 小枝枯損 空洞あり	無	無	有	不良：一 部枯損	信仰対象あり	無	無	2	無	無	定期的な下刈り ・清掃
28 622-010 [5334-07-11]	単木	和田山町 中	市町村	100~199	セガツ	387		22	17	1	その他	その他	大枝枯損	無	無	無	不良：一 部枯損	無	無	有*	1	無	樹名板	保護欄設置 定期的な下刈り・清 掃 枯損部の削除 ・枝下ろし
28 622-011 [5334-06-29]	単木	和田山町 岡田	社寺	不明	刈片	400		23	11	1	その他	裸地 草地・ 地被類	大枝枯損	無	無	無	不良：一 部枯損	無	無	有*	2	無	その他	定期的な下刈り ・清掃
28 622-012 [5234-76-67]	単木	和田山町 竹田	社寺	不明	刈片	614		20	12	1	その他	裸地 草地・ 地被類	大枝枯損 小枝枯損	無	無	有	不良：一 部枯損	信仰対象あり	無	無	2	無	無	定期的な下刈り ・清掃
28 622-013 [5234-76-37]	樹林 20 ha 実測:2本	和田山町 竹田	その他 公有	300以上	竹 竹	320 305		11 12	15 17	1 1	公園	裸地 草地・ 地被類 其 他	枯損木やや あり	無	無	有	良	無	立雲峡	有*	2	自然公園	その他	定期的な下刈り ・清掃
28 622-014 [5234-76-65]	単木	和田山町 殿	その他 公有	不明	仔	617		22	17	1	その他	裸地 草地・ 地被類	大枝枯損 空洞あり 異常なコブ あり	無	無	無	良	信仰対象あり	無	有*	1	無	無	定期的な下刈り ・清掃
28 622-015 [5234-76-73]	単木	和田山町 藤和	個人	300以上	対*	800		40	28	1	樹林	裸地 草地・ 地被類	無	無	無	有	良	信仰対象あり	大將軍ス ギ	有*	2	天然記念物等(市 町村) その他制 度	解説板	定期的な下刈り ・清掃
28 622-016 [5234-76-46]	単木	和田山町 久世田	その他 公有	不明	仔	525		25	19	1	公園 道 路	裸地	小枝枯損	無	無	無	良	無	久世田の 大イチョ ウ	無	1	無	解説板	無
28 623-001 [5234-77-52]	単木	山東町 栗鹿	社寺	伝承 400	対*	490		35	10	1	樹林	草地・地被 類	無	杉, 加 入, 比*, ノ	有	良	無	無	無	無	2	天然記念物等(市 町村)	無	無
28 623-002 [5234-77-42]	樹林 3 ha 推定:200本	山東町 栗鹿	社寺	伝承 400	対* ヒ	390 320		30 28	10 10	1 1	樹林	雑樹・其 他低木生育	無	切竹,ウ グイ,ヤ コウ	有	良	無	信仰対象あり	無	無	2	天然記念物等(市 町村)	無	無
28 624-001 [5234-76-25]	単木	朝来町	社寺	300以上	竹	650		20	15	1	樹林 道 路	裸地	大枝枯損 小枝枯損	無	無	有	不良：一 部枯損	無	無	無	1	無	無	無
28 624-002 [5234-66-75]	単木	朝来町	社寺	300以上	仔	420		26	22	1	樹林	裸地	小枝枯損	無	無	有	良	無	無	無	3	自然公園(都道府 県立)	無	無
28 624-003 [5234-66-75]	単木	朝来町	社寺	300以上	対*	510		44	15	1	樹林	裸地	無	無	無	有	良	無	無	無	3	自然公園(都道府 県立)	無	無
28 624-004 [5234-66-73]	単木	朝来町	社寺	伝承 120 0	竹	980		23	25	1	樹林	裸地	大枝枯損 頭頂部碎折 れ 空洞あ り 異常な コブあり	無	無	有	不良：枯 死寸前	信仰対象あり	八代の大 樺	無	2	天然記念物等(国)	解説板	保護欄設置 支柱 設置

コード番号 [3次メッシュコード]	区分	所在地、 通称名	所有者	推定樹齢 (年)	巨木測定値 樹種名	幹周 (cm)	主幹 (cm)	樹高 (m)	枝張 (m)	株立 (本)	周囲 の 状況	根元 の 状況	欠損度	動物生息 鳥 獣	着生 植物	健全 度	信仰対象	独特の 呼称	故事 伝承	視 認 性	保護制度指定	解説 板等	特記事項
28 624-005 [5234-65-87]	単木	朝来町	法人等	200~299	仔杓	410		20	13	1	道路 水面 その他	裸地 その他	小枝枯損 頭頂部幹折 れ 異常な コブあり	無	無	有 良	無	無	無	2	無	無	無
28 624-006 [5234-65-98]	単木	朝来町	社寺	100~199	杉*	530		48	8	2	樹林	裸地	小枝枯損	無	無	無 良	無	無	無	2	無	無	無
28 624-007 [5234-66-55]	単木	朝来町	社寺	伝承 100 0	杉*	640		31	18	1	樹林	裸地	小枝枯損 頭頂部幹折 れ 空洞あ り	無	無	有 良	信仰対象あり	無	無	3	自然公園(都道府 県立)	無	無
28 641-001 [5235-50-54]	樹林 0.05 ha 実測:2本	柏原町 大新屋	社寺	200~299	アガ 杉*	340 880	410	23 40	14 12	1 3	樹林	裸地	無	無	無	無 良	無	無	無	2	無	樹名板	無
28 641-002 [5235-50-63]	単木	柏原町 北山	社寺	200~299	杉	425		42	12	1	樹林 公園	裸地	無	無	無	無 良	無	無	無	1	無	樹名板	無
28 641-003 [5235-50-56]	単木	柏原町 柏原	市町村	300以上	杉*	640		25	25	1	道路 水面	裸地	無	無	無	無 良	信仰対象あり	木の根掘	無	1	天然記念物等(都 道府県)	解説板 石標	保護棚設置
28 641-004 [5235-50-57]	単木	柏原町 東奥	都道府 県	100~199	ウツ ギ*	340		20	20	1	公園	裸地	無	無	無	無 良	無	無	無	2	無	石標	その他
28 642-001 [5234-67-28]	樹林 0.05 ha 実測:2本	氷上町 中	社寺	300以上	杉* ヒ*	520 330		50 37	25 13	1 1	樹林 耕 地 道路	裸地 草地・ 地被類	無	無	無	有 良	無	無	無	1	無	無	無
28 642-002 [5235-50-31]	単木	氷上町 福田	社寺	300以上	杉	320		55	23	1	樹林 耕 地 道路	裸地 草地・ 地被類	無	無	無	有 良	無	無	無	1	無	無	無
28 642-003 [5235-50-81]	単木	氷上町 長野	社寺	不明	仔杓	880		24	25	5	樹林	裸地 草地・ 地被類	空洞あり	無	無	有 良	無	無	無	1	天然記念物等(市 町村)	無	無
28 642-004 [5235-60-63]	単木	氷上町 鴨内	社寺	300以上	ワヅ ライ	380		18	16	1	樹林	裸地	大枝枯損 空洞あり	無	無	有 不良:一 部枯損	信仰対象あり タブーあり	無	無	3	無	無	無
28 642-005 [5235-60-44]	樹林 0.5 ha 推定:15本	氷上町 香良	社寺	不明	幼片 幼片 幼片	550 380 540		30 30 32	20 20 30	1 1 1	樹林	草地・地被 類	枯損木やや あり	無	無	有 良	無	無	無	1	無	無	無
28 642-006 [5235-60-54]	単木	氷上町	社寺	伝承 100 0	加	530		26	18	1	樹林	裸地	空洞あり	無	無	有 不良:一 部枯損	無	無	無	1	天然記念物等(市 町村)	無	無
28 642-007 [5235-50-94]	単木	氷上町 市辺	社寺	300以上	杉	450		15	17	1	樹林	裸地	頭頂部幹折 れ	無	無	有 不良:一 部枯損	無	無	無	2	無	無	無
28 642-008 [5235-50-83]	単木	氷上町 本郷	その他 公有	300以上	幼片	450		14	15	1	公園	裸地	大枝枯損 空洞あり	無	無	無 不良:一 部枯損	無	無	無	1	無	無	無
28 642-009 [5235-50-76]	単木	氷上町 石生	社寺	300以上	ヒ*	390		25	16	1	樹林	裸地	無	無	無	無 良	信仰対象あり タブーあり	有*	2	無	無	無	
28 642-010 [5235-50-75]	単木	氷上町 石生	社寺	300以上	カ	420		30	20	1	樹林 耕 地 建物 群 道路	裸地	無	無	無	有 良	無	無	無	2	天然記念物等(市 町村)	無	無

コード番号 [3次メッシュコード]	区分	所在地 通称名	所有者	推定樹齢 (年)	巨木測定値 樹種名	幹周 (cm)	主幹 (cm)	樹高 (m)	枝張 (m)	株 立 (本)	周囲 の 状況	根元 の 状況	欠損度	動物生息 鳥 獣	着生 植物	健全 度	信仰対象	独特の 呼称	故事 伝承	視 認 性	保護制度指定	解説 板等	特記事項
28 642-011 [5234-57-97]	樹林 0.075 ha 実測:26本	水上町 三原	社寺	300以上	対* 対* 対*	510 510 460		60 60 65	17 17 17	1	樹林 道 路	裸地 草地・ 地被類	枯損木やや あり	無	無	有 良	信仰対象あり	無	無	1	天然記念物等(市 町村)	樹名板	無
28 642-012 [5234-67-37]	単木	水上町 三方	その他 公有	不明	ナリ	1200	200	30	25	5	樹林 耕 地 道路	草地・地被 類	小枝枯損 空洞あり	無	無	有 不良:一 部枯損	信仰対象あり タブーあり	無	無	1	その他制度	無	無
28 642-013 [5234-67-29]	樹林 0.05 ha 実測:2本	水上町 三方	社寺	300以上	対* ナリ	610 330		46 30	23 18	1	樹林 耕 地 道路	裸地 草地・ 地被類	枯損木やや あり	無	無	有 良	信仰対象あり	無	無	1	天然記念物等(市 町村)	無	無
28 642-014 [5235-60-23]	単木	水上町 鯛茂 天 満宮	社寺	300以上	ナリ	410		28	30	1	樹林	裸地	空洞あり	無	無	有 良	信仰対象あり	無	無	1	天然記念物等(市 町村)	解説板	無
28 642-015 [5235-60-42]	単木	水上町 御油	社寺	300以上	対*	510		35	12	1	樹林	裸地	空洞あり	無	無	有 良	無	無	無	1	天然記念物等(市 町村)	樹名板	無
28 642-016 [5235-60-54]	単木	水上町 伊佐口	社寺	伝承 700	ナリ	320		22	16	1	樹林	草地・地被 類	無	無	無	有 良	無	無	無	2	天然記念物等(市 町村)	解説板	無
28 642-017 [5235-50-50]	単木	水上町 油利	社寺	300以上	ナリ	630		40	26	1	樹林 建 物群	草地・地被 類	大枝枯損 空洞あり	無	無	有 不良:一 部枯損	無	無	無	1	天然記念物等(都 道府県,市町村)	無	無
28 642-018 [5234-57-39]	樹林 0.05 ha 実測:2本	水上町 小野	社寺	300以上	ナリ ナリ	530 420		12 25	10 20	1	樹林 耕 地 建物 群 道路	裸地	枯損木やや あり	無	無	有 不良:一 部枯損	無	無	無	2	天然記念物等(市 町村)	無	無
28 642-019 [5235-60-24]	単木	水上町 北油良	社寺	300以上	ナリ	450		42	16	1	樹林	裸地	無	無	無	良	無	無	無	1	無	無	無
28 642-020 [5235-60-42]	樹林 0.05 ha 実測:2本	水上町 井中 大 産霊神社	社寺	300以上	ナリ 対*	360 380		37 40	18 16	1	樹林	裸地	無	無	無	有 良	信仰対象あり	無	無	1	無	無	無
28 642-021 [5234-67-29]	樹林 0.05 ha 実測:2本	水上町 清佳	社寺	300以上	ナリ ナリ	320 310		25 23	20 22	1	樹林 耕 地 道路	裸地	無	無	無	有 良	無	無	無	1	無	無	無
28 642-022 [5235-60-02]	単木	水上町 成松	社寺	300以上	ナリ	320		25	20	1	道路	裸地	無	無	無	有 良	タブーあり	無	無	2	無	無	無
28 642-023 [5235-50-93]	単木	水上町 犬岡	社寺	300以上	対*	400		40	16	1	樹林	裸地	空洞あり	無	無	有 不良:一 部枯損	無	無	無	1	無	無	無
28 642-024 [5235-60-73]	単木	水上町 小谷	社寺	300以上	対*	330		40	18	1	樹林	裸地	無	無	無	有 良	無	無	無	1	無	無	無
28 642-025 [5235-50-62]	単木	水上町 谷村	社寺	300以上	ナリ	440		30	30	1	耕地 建 物群 道 路	裸地	無	無	無	有 良	無	無	無	1	無	無	無
28 643-001 01/02 [5234-77-46]	樹林 0.125 ha 実測:5本	青垣町 今出 熊 野神社	社寺	300以上	対* 対* 対* 対*	500 320 340 500		37 37 37 37	9 6 6 6	1	樹林	裸地 舗装	無	無	無	有 良	信仰対象あり	無	無	1	無	樹名板	無

コード番号 [3次マッシュコード]	区分	所在地、 通称名	所有者	推定樹齢 (年)	巨木測定値 樹種名	幹周 (cm)	主幹 (cm)	樹高 (m)	枝張 (m)	株立 (本)	周囲 の 状況	根元 の 状況	欠損度	動物生息 鳥 獣	着生 植物	健全 度	信仰対象	独特の 呼称	故事 伝承	視 認 性	保護制度指定	解説 板等	特記事項	
28 643-001 [5234-77-46]	02/02 樹林	青垣町 今出 熊 野神社			仔ヨ	460		34	20	1														
28 643-002 [5234-77-46]	単木	青垣町 今出	社寺	300以上	ミ	350		34	12	1	樹林	裸地・草地・ 地被類	無	無	無	良	無	無	無	2	無	無	無	
28 643-003 [5234-67-99]	樹林 0.1 ha 実測:4本	青垣町 森	社寺	300以上	アガツ ウツアツ ウツアツ 竹	390 340 335 400		27	21	1	樹林	雑樹・その 他低木生育	無	無	有	良	無	無	無	1	無	樹名板	無	
28 643-004 [5234-77-09]	単木	青垣町 岩本	社寺	300以上	ワラライ	330		17	13	1	樹林	草地・地被 類	小枝枯損 空洞あり 異常なコブ あり	無	無	有	良	無	無	無	3	無	樹名板	無
28 643-005 [5235-60-70]	樹林 0.075 ha 実測:3本	青垣町 西芦田	社寺	300以上	ア* ア* 竹	410 480 400		34	12	1	樹林	草地・地被 類 舗装	無	無	無	良	無	無	無	2	無	無	無	
28 643-006 [5234-77-08]	単木	青垣町 菅原	個人	300以上	加	630		15	15	1	建物群	草地・地被 類	小枝枯損 下部幹折れ 空洞あり	無	無	有	不良:一 部枯損	無	無	無	3	無	無	無
28 643-007 [5234-67-86]	単木	青垣町 大名草	社寺	300以上	仔ヨ	1000		30	25	1	樹林	草地・地被 類 雑樹・そ の他低木生 育	異常なコブ あり	無	無	有	良	信仰対象あり	ちちの木	有	2	天然記念物等(市 町村)	樹名板	定期的な下刈り ・清掃
28 643-008 [5234-77-27]	単木	青垣町 日向	個人	200~299	ヨツツ	320		37	10	1	建物群	舗装	無	無	無	良	無	無	無	1	無	無	無	
28 643-009 [5234-77-27]	単木	青垣町 日向	個人	300以上	ウツアツ	390	220	28	15	2	樹林	ササその他 やぶ	無	無	無	良	無	無	無	2	無	無	無	
28 643-010 [5234-77-48]	単木	青垣町 和田	社寺	300以上	竹	500		21	15	1	樹林	裸地・草地・ 地被類	無	無	無	良	無	無	無	2	無	無	無	
28 643-011 [5234-77-38]	単木	青垣町 徳畑	個人	300以上	加	300		15	14	1	樹林 耕 地	草地・地被 類	無	無	無	良	無	無	無	2	無	無	無	
28 644-001 [5235-51-66]	単木	春日町 柏野	社寺	200~299	仔ヨ	410		32	25	1	樹林 道 路	裸地	無	無	無	良	不明	不明	不明	2	不明	無	無	
28 644-002 [5235-51-62]	単木	春日町 中山	個人	300以上	ムク	370		30	30	1	耕地	草地・地被 類	小枝枯損	無	無	有	良	不明	不明	不明	2	不明	無	無
28 644-003 [5235-51-62]	単木	春日町 中山	個人	200~299	仔ヨ	350		30	35	1	耕地	草地・地被 類	無	無	無	良	不明	不明	不明	2	不明	無	無	
28 644-004 [5235-51-61]	単木	春日町 中山	社寺	200~299	ツカ	390		40	35	1	樹林	裸地	無	無	無	良	不明	不明	不明	2	不明	樹名板	無	
28 644-005 [5235-51-73]	単木	春日町 下三井庄	社寺	200~299	ツカ	320		35	30	1	樹林	ササその他 やぶ	無	無	無	良	不明	不明	不明	3	不明	無	無	

コード番号 [3次元コード]	区分	所在地、 通称名	所有者	推定樹齢 (年)	巨木測定値 樹種名	幹周 (cm)	主幹 (cm)	樹高 (m)	枝張 (m)	株立 (本)	周囲 の 状況	根元 の 状況	欠損度	動物生息		着生 植物	健全 度	信仰対象	独特の 呼称	故事 伝承	視 認 性	保護制度指定	解説 板等	特記事項
														鳥	獣									
28 644-006 [5235-51-73]	単木	春日町 下三井庄	社寺	200~299	仔杓	350		25	20	1	樹林	草地・地被類	無	無	無	有	良	不明	不明	不明	2	不明	無	無
28 644-007 [5235-51-90]	単木	春日町 野上野	社寺	300以上	ヒメ	320		30	15	1	樹林	裸地	無	無	無	無	良	信仰対象あり	不明	不明	2	不明	樹名板	無
28 644-008 [5235-60-17]	単木	春日町 稲塚	社寺	300以上	ワラビ	340		35	20	1	樹林	裸地	無	無	無	有	良	不明	不明	不明	2	不明	樹名板	無
28 644-009 [5235-60-15]	単木	春日町 長王	その他 公有	200~299	ワザウ	480		30	40	2	樹林	雑樹・その他 低木生育	無	無	無	有	良	不明	不明	不明	3	不明	無	無
28 644-010 [5235-51-64]	樹林 0.2 ha 実測:2本	春日町 広瀬	社寺	300以上	ササ ササ	440 470		25 35	20 30	1 1	樹林 道 路	裸地	無	無	無	有	不良:一 部枯損	不明	不明	不明	2	不明	無	無
28 644-011 [5235-51-61]	樹林 1 ha 実測:3本	春日町 東中	社寺	300以上	ササ ササ ササ	390 410 340		40 45 45	20 15 15	1 1 1	樹林	裸地 ササそ の他やぶ	無	無	無	無	良	不明	不明	不明	2	不明	無	無
28 644-012 [5235-50-79]	樹林 0.26 ha 実測:3本	春日町 棚原	社寺	300以上	ササ ササ ササ	330 305 340		35 35 35	20 25 35	1 1 1	樹林	裸地	無	無	無	有	良	不明	不明	不明	1	不明	無	無
28 644-013 [5235-50-88]	樹林 0.2 ha 実測:2本	春日町 野村	社寺	300以上	ヒメ ヒメ	320 360		35 40	20 15	1 1	樹林	裸地	無	無	無	有	良	不明	不明	不明	2	不明	無	無
28 644-014 [5235-61-10]	樹林 1.5 ha 実測:3本	春日町 多利	社寺	300以上	ササ ササ ササ	340 570 360		23 23 23	20 15 15	1 1 1	樹林	ササその他 やぶ	枯損木や あり	無	無	無	良	不明	不明	不明	2	不明	無	無
28 644-015 [5235-50-96]	樹林 0.1 ha 実測:2本	春日町 石才	社寺	300以上	ササ ササ	360 320		30 30	30 30	1 1	樹林	裸地 草地・ 地被類	無	無	無	有	良	不明	不明	不明	2	不明	無	無
28 644-016 01/03 [5235-60-17]	樹林 1 ha 実測:9本	春日町 黒井	社寺	300以上	ササ ササ ササ ササ	470 330 310 330		45 40 35 40	18 10 20 15	1 1 1 1	樹林	裸地 ササそ の他やぶ	無	無	無	有	良	不明	不明	不明	1	不明	無	無
28 644-016 02/03 [5235-60-17]	樹林	春日町 黒井			ササ ササ ササ ササ	390 330 360 370		35 40 35 20	30 30 23 25	1 1 1 1														
28 644-016 03/03 [5235-60-17]	樹林	春日町 黒井			ササ	450		25	30	1														
28 645-001 [5235-40-98]	単木	山南町 上滝	社寺	300以上	ササ	720		35	25	1	樹林	裸地	頭頂部幹折 れ	無	無	無	良	無	無	無	1	天然記念物等(市 町村)	樹名板	無
28 645-002 [5235-50-07]	単木	山南町 下滝	社寺	300以上	ササ	500		26	20	1	樹林	裸地	無	無	無	有	良	無	無	無	1	無	無	無
28 645-003 [5235-50-02]	単木	山南町 金屋	社寺	200~299	ササ	380		28	11	1	樹林	裸地	無	無	無	無	良	無	無	無	1	無	無	無

コード番号 [3次メッシュコード]	区分	所在地 通称名	所有者	推定樹齢 (年)	巨木測定値 樹種名	巨木測定値				周囲 の 状況	根元 の 状況	欠損度	動物生息		着生 植物	健全 度	信仰対象	独特の 呼称	故事 伝承	視 認 性	保護制度指定	解説 板等	特記事項	
						幹周 (cm)	主幹 (cm)	樹高 (m)	枝張 (m)				立 (本)	鳥										獣
28 645-004 [5235-40-84]	樹林 実測:2本	山南町 谷川	社寺	300以上	ナギ ナギ	370 430	17 18	7 6	1 1	樹林	裸地	枯損木やや あり	無	無	有	良	無	無	無	2	天然記念物等(市 町村)	樹名板	無	
28 645-005 [5235-40-73]	並木 30 m 実測:3本	山南町 谷川	社寺	200~299	ナギ ナギ ナギ	320 340 350	33 33 36	6 6 6	1 1 1	樹林	草地・地被 類	無	無	無	無	良	無	無	無	2	その他制度	無	無	
28 645-006 [5235-40-91]	樹林 0.1 ha 実測:3本	山南町 井原	社寺	200~299	ナギ ナギ ナギ	340 320 400	22 29 30	17 12 18	1 1 1	樹林	裸地	無	無	無	無	良	信仰対象あり	無	無	無	2	天然記念物等(市 町村)	樹名板	無
28 645-007 [5235-40-90]	単木	山南町 井原	社寺	300以上	ナギ	410	11	18	1	樹林 建 物群 水 面	裸地	無	無	無	有	良	無	無	無	3	無	無	無	
28 645-008 [5235-50-12]	樹林 0.1 ha 実測:2本	山南町 岩屋	社寺	200~299	ナギ ナギ	360 310	34 28	12 14	1 1	樹林	裸地	無	無	無	有	良	無	無	無	3	無	無	無	
28 645-009 [5235-50-12]	単木	山南町 岩屋	社寺	300以上	ナギ	460	22	15	1	樹林	裸地	頭頂部幹折 れ	無	無	無	良	無	無	無	3	無	無	無	
28 645-010 [5234-57-07]	単木	山南町 若林	社寺	300以上	ナギ	480	27	21	1	樹林	裸地	無	無	無	無	良	無	無	無	1	無	無	無	
28 645-011 [5234-57-18]	単木	山南町 和田	社寺	200~299	ナギ	370	35	12	1	樹林	裸地	無	無	無	無	良	無	無	無	2	天然記念物等(市 町村)	無	無	
28 645-012 [5234-47-99]	単木	山南町 梶	社寺	300以上	ナギ	490	32	12	1	樹林	裸地	頭頂部幹折 れ	無	無	無	良	無	無	無	1	無	無	無	
28 645-013 [5234-57-28]	単木	山南町 応地	社寺	300以上	ナギ	320	30	14	1	樹林	裸地	無	無	無	無	良	無	無	無	2	無	無	無	
28 645-014 01/02 [5234-57-17]	樹林 0.2 ha 実測:5本	山南町 小畑	社寺	300以上	ナギ ナギ ナギ ナギ	640 360 330 490	34 33 25 20	22 14 16 20	1 1 1 1	樹林	裸地	無	無	無	有	良	無	無	無	1	天然記念物等(市 町村)	無	無	
28 645-014 02/02 [5234-57-17]	樹林	山南町 小畑			ナギ	360	25	14	1															
28 646-001 01/02 [5235-61-92]	樹林 0.175 ha 実測:7本	市島町 下竹田	社寺	300以上	ナギ ナギ ナギ ナギ	430 304 365 313	19 26 14 27	11 7 7 8	1 1 1 1	樹林 そ の他	草地・地被 類 ササの 他やぶ	枯損木やや あり	無	無	有	良	不明	無	無	無	3	無	樹名板	枯損部の削除、 枝下ろし
28 646-001 02/02 [5235-61-92]	樹林	市島町 下竹田			ナギ ナギ ナギ	326 363 328	24 23 25	7 8 6	1 1 1															
28 646-002 [5235-61-91]	単木	市島町 下竹田	社寺	300以上	ナギ	495	25	8	1	樹林 そ の他	裸地	頭頂部幹折 れ	無	無	無	良	無	無	無	1	天然記念物等(市 町村)	無	無	
28 646-003 [5235-61-80]	樹林 0.075 ha 実測:3本	市島町 中竹田	社寺	300以上	ナギ ナギ ナギ	393 300 333	23 18 18	15 8 8	1 1 1	樹林 道 路 そ の他	裸地	枯損木やや あり	無	無	有	良	無	無	無	1	無	無	無	

コード番号 [3次ケツコード*]	区分	所在地 通称名	所有者	推定樹齢 (年)	巨木測定値 樹種名	幹周 (cm)	主幹 (cm)	樹高 (m)	枝張 (m)(本)	株立	周囲 の 状況	根元 の 状況	欠損度	動物生息 鳥 獣	着生 植物	健全 度	信仰対象	独特の 呼称	故事 伝承	視 認 性	保護制度指定	解説 板等	特記事項	
28 646-004 [5235-61-60]	単木	市島町 上竹田	個人	200~299	ナリ	330		22	15	1	耕地 建物群	裸地	無	無	無	良	無	無	無	1	無	無	無	
28 646-005 [5235-61-70]	単木	市島町 上竹田	個人	300以上	ナリ	410		13	10	1	耕地 建物群	裸地	大枝枯損	無	無	有	良	無	無	2	天然記念物等(市町村)	無	無	
28 646-006 [5235-61-70]	樹林 0.05 ha 実測:2本	市島町 上竹田	個人	200~299	ナリ ナリ	343 315		24 16	20 11	1 1	樹林 耕地	草地・地被類 雑樹・その他低木生育	無	無	無	有	良	無	無	無	1	無	無	無
28 646-007 [5235-61-70]	単木	市島町 上竹田	社寺	300以上	ナリ	432		14	9	1	建物群 道路 その他	舗装	頭頂部幹折れ 空洞あり	無	無	有	不良:一部枯損	無	無	2	無	無	樹名板	無
28 646-008 [5235-60-68]	樹林 0.05 ha 実測:2本	市島町 徳尾	社寺	不明	ナリ ナリ	318 303		19 23	10 15	1 1	樹林 その他	草地・地被類 雑樹・その他低木生育	無	無	無	有	良	無	無	2	無	無	無	
28 646-009 [5235-60-98]	単木	市島町 徳尾	その他 公有	不明	ナリ	315		28	12	1	樹林 道路 水面	草地・地被類	無	無	無	無	良	無	大杉の本スギ	2	無	無	無	
28 646-010 01/03 [5235-60-97]	樹林 0.25 ha 実測:10本	市島町 徳尾	社寺	300以上	ナリ ナリ ナリ ナリ	435 307 371 372		23 20 19 33	11 12 16 13	1 1 1 1	樹林 道路 その他	草地・地被類 雑樹・その他低木生育	枯損木ややあり	無	無	有	不良:一部枯損	無	無	2	無	その他	無	
28 646-010 02/03 [5235-60-97]	樹林	市島町 徳尾			ナリ ナリ ナリ ナリ	313 311 330 415	227	30 27 26 24	12 10 10 10	1 1 1 2														
28 646-010 03/03 [5235-60-97]	樹林	市島町 徳尾			ナリ ナリ	300 400		26 32	12 15	1 1														
28 646-011 [5235-61-51]	単木	市島町 上垣	その他 公有	不明	ナリ	318		17	23	1	その他	裸地	無	無	無	有	良	無	無	無	1	無	無	無
28 646-012 [5235-61-41]	樹林 0.05 ha 実測:2本	市島町 上田	社寺	300以上	ナリ ナリ	334 317		36 31	7 7	1 1	樹林 その他	裸地	無	無	無	無	良	無	無	無	1	無	無	定期的な下刈り・清掃
28 646-013 [5235-61-30]	単木	市島町 梶原	個人	300以上	ナリ	350		10	11	1	耕地 建物群	裸地	頭頂部幹折れ	無	無	有	良	無	無	無	3	無	無	その他
28 646-014 [5235-61-30]	樹林 0.05 ha 実測:2本	市島町 梶原	社寺	300以上	ナリ ナリ	580 330		14 17	13 13	1 1	樹林 道路	裸地 舗装	枯損木ややあり	無	無	有	不良:一部枯損	無	梶原大イチョウ	2	天然記念物等(市町村)	樹名板	保護棚設置 枯損部の削除、枝下ろし	
28 646-015 [5235-61-31]	単木	市島町 南	社寺	300以上	ナリ	327		22	12	1	樹林 その他	裸地	小枝枯損	無	無	有	良	無	無	無	3	無	無	無
28 646-016 [5235-61-32]	樹林 0.05 ha 実測:2本	市島町 昌多	社寺	300以上	ナリ ナリ	487 325		13 19	16 6	1 1	建物群 道路 その他	舗装	枯損木ややあり	無	無	有	不良:一部枯損	信仰対象あり	無	無	1	無	樹名板	枯損部の削除、枝下ろし

コード番号 [3次メジャー]ト*	区分	所在地、 通称名	所有者	推定樹齢 (年)	巨木測定値 樹種名	幹周 (cm)	主幹 (cm)	樹高 (m)	枝張 (m)	株立 (本)	周囲 の状況	根元 の状況	欠損度	動物生息 鳥 獣	着生 植物	健全 度	信仰対象	独特の 呼称	故事 伝承	視 認性	保護制度指定	解説 板等	特記事項	
28 646-017 [5235-61-33]	単木	市島町 岩戸	個人	300以上	ナリ	425		21	17	1	建物群 道路	裸地	小枝枯損 空洞あり	無	無	有 不良:そ の他	無	無	無	2	無	無	無	
28 646-018 [5235-61-52]	樹林 0.075 ha 実測:3本	市島町 岩戸	社寺	不明	ナリ ナリ ナリ	379 386 328		25 31	14 9	1 1	樹林 そ の他	草地・地被 類 雑樹・そ の他低木生 育	枯損木やや あり	無	無	有 良	無	無	無	3	無	無	無	
28 646-019 [5235-61-52]	単木	市島町 上枚	その他 公有	300以上	ムギ	513		18	13	1	建物群 道路	裸地	小枝枯損 空洞あり	無	無	有 良	無	無	無	2	無	無	無	
28 646-020 [5235-61-33]	樹林 0.05 ha 実測:2本	市島町 北奥	個人	300以上	ナリ ナリ	478 408		31 14	15 10	1 1	耕地 建 物群 道 路	裸地 草地・ 地被類	枯損木やや あり	無	無	有 不良:一 部枯損	無	無	無	1	無	無	無	
28 646-021 01/04 [5235-61-03]	樹林 0.375 ha 実測:14本	市島町 多利	社寺	300以上	ナリ ナリ ナリ ナリ	336 315 383 420		19 26 30 20	15 17 15 16	1 1 1 1	樹林 そ の他	草地・地被 類 雑樹・そ の他低木生 育	枯損木やや あり	無	無	有 良	無	丹波の比 叡	不明	3	天然記念物等(市 町村)自然公園(都道府県立)保 安林・学術参考 保護等	樹名板 解説板	定期的な下刈り ・清掃 枯損部の 削除、枝下ろし	
28 646-021 02/04 [5235-61-03]	樹林	市島町 多利			ミ ミ ミ	476 348 300		36 27 27	18 12 12	1 1 1								丹波の比 叡						
28 646-021 03/04 [5235-61-03]	樹林	市島町 多利			ミ ミ ナリ ナリ	378 446 421 325		26 24 30 26	13 17 17 16	1 1 1 1								丹波の比 叡						
28 646-021 04/04 [5235-61-03]	樹林	市島町 多利			ナリ ナリ ナリ	352 323 366		27 26 26	12 11 14	1 1 1								丹波の比 叡						
28 646-022 [5235-60-39]	単木	市島町 酒梨	社寺	300以上	ナリ	347		16	12	1	耕地 道 路	裸地	小枝枯損 異常なコブ あり	無	無	有 良	信仰対象あり	無	無	無	1	無	無	保護樹設置 定期 的な下刈り・清 掃 枯損部の削除 枝下ろし
28 646-023 [5235-60-36]	単木	市島町 与戸	社寺	不明	ナリ	453		25	10	1	樹林 耕 地 道路	雑樹・そ の他低木生 育	大枝枯損 空洞あり	無	無	有 不良:そ の他	無	無	無	2	無	無	枯損部の削除、 枝下ろし	
28 646-024 [5235-60-37]	単木	市島町 白雲寺	社寺	300以上	ミ	312		31	11	1	樹林 そ の他	雑樹・そ の他低木生 育	無	無	無	良	無	無	無	3	無	無	無	
28 661-001 [5235-42-72]	樹林 0.075 ha 実測:3本	篠山町 日置	社寺	不明	ナリ ナリ ナリ	400 370 380		20 21 22	25 20 14	1 1 1	樹林 道 路	裸地 草地・ 地被類	枯損木やや あり	無	無	有 良	信仰対象あり	無	無	無	1	天然記念物等(国)	解説板 石標	定期的な下刈り ・清掃
28 661-002 [5235-42-74]	単木	篠山町 畑市	社寺	不明	ナリ	310		21	7	1	樹林	裸地	無	無	無	良	信仰対象あり	無	無	無	1	天然記念物等(市 町村)その他制 度	解説板	無
28 661-003 01/02 [5235-41-97]	樹林 0.125 ha 実測:5本	篠山町 黒岡	社寺	不明	ナリ ナリ ナリ ナリ	360 330 400 320		25 25 20 25	14 10 10 8	1 1 1 1	樹林	裸地 その他	無	無	無	良	無	無	無	無	1	無	無	無

コード番号 [3次メッシュコード]	区分	所在地、 通称名	所有者	推定樹齢 (年)	巨木測定値 樹種名	幹周 (cm)	主幹 (cm)	樹高 (m)	枝張 (m)	株立 (本)	周囲 の 状況	根元 の 状況	欠損度	動物生息 鳥 獣	着生 植物	健全度	信仰対象	独特の 呼称	故事 伝承	視 認 性	保護制度指定	解説 板等	特記事項	
28 661-003 [5235-41-97]	02/02 樹林	篠山町 黒岡			加	400		25	10	1														
28 661-004 [5235-42-84]	01/02 樹林 0.2 ha 実測:8本	篠山町 宮ノ前	社寺	不明	杉* 杉* 杉* 杉*	670 410 470 470		45 45 45 42	8 8 8 5	1 1 1 1	樹林	裸地	無	無	無	無	良	無	無	無	2	無	無	無
28 661-004 [5235-42-84]	02/02 樹林	篠山町 宮ノ前			竹 竹 竹 竹	500 480 435 380		10 20 20 20	10 10 10 10	1 1 1 1														
28 661-005 [5235-42-87]	単木	篠山町 安田 住 吉神社	社寺	300以上	杉*	840		33	22	1	樹林 道 路	裸地 草地・ 地被類	無	無	無	無	良	信仰対象あり	無	無	1	天然記念物等(都 道府県)	樹名板 解説板	無
28 661-006 [5235-52-46]	樹林 0.05 ha 実測:2本	篠山町 小原 多 間寺	社寺	200~299	仔ヨ 仔ヨ	370 450		25 25	16 18	1 1	樹林	裸地	無	無	無	無	良	信仰対象あり	無	無	1	天然記念物等(市 町村)	解説板	無
28 661-007 [5235-42-75]	単木	篠山町 辻	社寺	不明	杉*	900		30	23	1	樹林	裸地	無	無	無	無	良	信仰対象あり	無	無	3	天然記念物等(市 町村)	解説板	無
28 661-008 [5235-52-65]	単木	篠山町 藤坂	その他 公有	不明	加	1200		30	10	1	樹林	裸地	無	無	無	無	良	無	無	無	1	天然記念物等(市 町村)	無	無
28 661-009 [5235-41-88]	単木	篠山町 上河原町	不明	不明	L竹	410		20	20	1	道路 そ の他	舗装	無	無	無	無	良	無	無	無	1	無	無	無
28 661-010 [5235-42-90]	単木	篠山町 畑宮	社寺	不明	仔ヨ	360		30	8	1	樹林	舗装	無	無	無	無	良	無	無	無	2	無	無	無
28 661-011 [5235-41-87]	単木	篠山町 北新町	国	不明	加	310		25	14	1	公園	裸地	無	無	無	無	不良:一 部枯損	無	無	無	1	無	無	無
28 661-012 [5235-42-92]	単木	篠山町 春日江	不明	不明	加	430		20	10	1	道路	裸地 舗装	無	無	無	無	良	無	無	無	2	無	無	無
28 661-013 [5235-42-86]	単木	篠山町 二ノ坪	社寺	不明	杉*	625		45	10	1	樹林	裸地	無	無	無	無	良	信仰対象あり	無	無	1	無	無	無
28 661-014 [5235-52-15]	単木	篠山町 草ノ上	社寺	不明	杉*	500		45	8	1	樹林	裸地 草地・ 地被類	無	無	無	無	良	無	無	無	1	無	無	無
28 661-015 [5235-42-97]	単木	篠山町 本明谷	社寺	不明	仔ヨ	375		30	3	1	樹林	裸地	無	無	無	無	良	無	無	無	2	無	無	無
28 661-016 [5235-42-94]	単木	篠山町 向井	社寺	不明	杉*	390		45	10	1	樹林	裸地	無	無	無	無	良	無	無	無	2	無	無	無
28 661-017 [5235-42-36]	単木	篠山町 後川龍坊	社寺	不明	仔ヨ	330		20	15	1	樹林	裸地	無	無	無	無	良	無	無	無	1	無	無	無
28 661-018 [5235-42-60]	単木	篠山町 殿町	社寺	不明	杉*	380		25	9	1	樹林	裸地	無	無	無	無	良	無	無	無	1	無	無	無

コード番号 [3次メカノト]	区分	所在地 通称名	所有者	推定樹齢 (年)	巨木測定値 樹種名	幹周 (cm)	主幹 (cm)	樹高 (m)	枝張 (m)	株立 (本)	周囲 の 状況	根元 の 状況	欠損度	動物生息 鳥 獣	着生 植物	健全 度	信仰対象	独特の 呼称	故事 伝承	視 認 性	保護制度指定	解説 板等	特記事項	
28 664-001 [5235-41-94]	単木	西紀町 黒田	個人	300以上	ナナ	780		15	23	1	耕地	草地・地被 類	大枝枯損	無	無	無	良	無	寸原のク ヤキ	有*	2	無	無	無
28 664-002 [5235-41-94]	単木	西紀町 黒田	社寺	不明	ナナ	550	210	20	24	3	樹林	雑樹・その 他低木生 育	無	無	無	良	無	無	無	2	無	無	無	無
28 664-003 [5235-41-84]	樹林 0.1 ha 実測:2本	西紀町 川北新田	社寺	300以上	ナナ ナナ	480 440		30 30	12 12	1 1	樹林	草地・地被 類	無	無	無	良	無	無	無	2	無	無	無	無
28 664-004 [5235-51-13]	単木	西紀町 下坂井	社寺	300以上	ナナ	430		20	23	1	樹林	草地・地被 類	小枝枯損	無	無	有	良	信仰対象あり	タラチネ のイチョ ウ	有*	2	無	無	その他
28 664-005 [5235-51-58]	樹林 0.1 ha 実測:3本	西紀町 栗柄	社寺	不明	ナナ ナナ ナナ	320 370 440		20 20 20	16 16 26	1 1 2	樹林	草地・地被 類 雑樹・そ の他低木生 育	無	無	無	良	無	無	無	2	無	無	無	無
28 665-001 [5235-51-20]	単木	丹南町 大山宮追 手神社	社寺	300以上	ナナ	780		34	16	1	樹林 耕 地 建物 群 道路	裸地	小枝枯損	無	無	無	良	祭事あり	無	無	2	無	無	無
28 665-002 [5235-51-12]	単木	丹南町 大山上	社寺	100~199	ナナ	370		29	18	1	樹林 建 物群 道路	裸地	無	無	無	有	良	祭事あり	無	無	2	無	無	無
28 665-003 01/02 [5235-41-37]	樹林 2 ha 実測:8本	丹南町 真南条上 龍蔵寺	社寺	200~299	ナナ ナナ ナナ	400 360 370		38 35 35	12 10 9	1 1 1	樹林	草地・地被 類 雑樹・そ の他低木生 育	無	無	無	有	良	信仰対象あり 祭事あり	無	不明	2	無	無	無
28 665-003 02/02 [5235-41-37]	樹林	丹南町 真南条上 龍蔵寺			ナナ ナナ ナナ ナナ	340 350 330 360		34 33 32 34	10 14 8 9	1 1 1 1														
28 666-001 [5235-31-70]	単木	今田町 上立杭	その他 公有	300以上	ナナ ナナ	540		28	29	1	樹林	雑樹・その 他低木生 育 ササ その他 やぶ	小枝枯損 空洞あり	無	無	無	不良:一 部枯損	信仰対象あり	おみの木	有*	2	無	解説板	無
28 666-002 [5235-31-90]	単木	今田町 下小野原	社寺	伝承 720	ナナ ナナ	590		16	20	1	樹林	雑樹・その 他低木生 育 ササ その他 やぶ	下部幹折れ	無	無	無	良	無	無	無	2	無	無	無
28 683-001 [5134-67-04]	樹林 1 ha 推定:20本	北淡町 久野々	社寺	300以上	ナナ ナナ ナナ ナナ	550 400 480 370		20 20 20 20	19 19 20 18	1 1 1 1	樹林 公 園	雑樹・その 他低木生 育 その他	枯損木やや あり	無	無	有	不良:一 部枯損	無	無	無	2	天然記念物等(都 道府県)自然公 園(国立)保安林 ・学術参考保護 等	解説板	無
28 684-001 [5134-56-99]	樹林 実測:2本	一宮町 尾崎	社寺	伝承 300	ナナ ナナ	405 310		23 20	22 17	1 1	建物群 道路	裸地	枯損木やや あり	無	無	有	良	無	無	無	2	無	無	定期的な下刈り ・清掃
28 684-002 [5134-56-48]	単木	一宮町 多賀 榎 舎の楠	社寺	伝承 500	ナナ	420		17	21	1	耕地 道 路	舗装	小枝枯損	無	無	有	良	信仰対象あり	有	無	1	無	樹名板	保護樹設置 薬剤 散布・施肥 定期 的な下刈り・清 掃

コード番号 [3次元J-T*]	区分	所在地、 通称名	所有者	推定樹齢 (年)	巨木測定値 樹種名	幹周 (cm)	主幹 (cm)	樹高 (m)	枝張 (m)	株立 (本)	周囲の 状況	根元の 状況	欠損度	動物生息 鳥 獣	着生 植物	健全度	信仰対象	独特の 呼称	故事 伝承	視認性	保護制度指定	解説板等	特記事項
28 684-003 [5134-46-48]	単木	一宮町 多賀 伊 弉諾神宮	社寺	伝承 830	クスノキ	800	30	30	1	樹林	草地・地被 類	小枝枯損	無	無	無	不良：一 部枯損	信仰対象あり	夫婦大楠	有*	1	天然記念物等(都 道府県)	解説板	保護樹設置
28 685-001 [5134-46-73]	単木	五色町 都志大日	社寺	300以上	イチョウ	370		24	15	1	その他	裸地	頭頂部幹折 れ 空洞あ り	無	無	無	不良：一 部枯損	無	無	1	無	無	無
28 685-002 [5134-46-83]	単木	五色町 都志大宮	社寺	100~199	クスノキ	317		24	19	1	樹林 そ の他	裸地	無	無	無	有良	無	無	無	1	無	無	無
28 685-003 [5134-46-75]	単木	五色町 粘原南谷	個人	99以下	イチョウ	300		17	20		その他	ササその他 やぶ	無	無	無	有良	無	無	無	2	無	無	無
28 685-004 [5134-46-75]	単木	五色町 粘原南谷	社寺	伝承 100 0	イナギ 0	340		17	9	1	その他	裸地	空洞あり	無	無	有 不良：一 部枯損	信仰対象あり	無	有*	2	天然記念物等(市 町村)	解説板 石標	保護樹設置
28 685-005 [5134-46-33]	樹林 0.5 ha 実測:2本	五色町 広石下	社寺	200~299	クスノキ イチョウ	328 337		23 26	16 16	1 1	樹林	裸地 雑樹・ その他低木 生育	無	無	無	有良	無	無	無	1	無	無	無
28 685-006 [5134-46-41]	単木	五色町 鳥飼中	社寺	300以上	クスノキ	410		17	18	1	樹林 そ の他	裸地	無	無	無	有 不良：一 部枯損	無	無	無	2	天然記念物等(市 町村)	解説板	無
28 686-001 [5134-57-76]	単木	東浦町 釜口	国	100~199	1-カ	520	260	8	13	2	道路	草地・地被 類	頭頂部幹折 れ	無	無	無	不良：一 部枯損	無	無	2	無	無	定期的な下刈り ・清掃
28 686-002 [5134-57-97]	単木	東浦町 釜口	社寺	300以上	クスノキ	750		26	30	1	その他	裸地 草地・ 地被類	無	無	無	有良	無	無	無	2	天然記念物等(都 道府県)	解説板	定期的な下刈り ・清掃
28 702-001 01/02 [5134-45-09]	樹林 79 ha 推定:20本	西浜町 松帆古津 野原野	国 市 町村 個人 法人等	300以上	クスノキ クスノキ クスノキ クスノキ	450 480 410 380		11 12 10 8	17 18 15 13	1 1 1 1	公園	裸地 草地・ 地被類 雑樹 ・その他低 木生育	枯損木やや 升りあり	無	有 不良：病 虫害	無	御所の松 名勝處 野松原	不明	1	自然公園(国立 保安林・学術参 考保護等)	解説板 石標	薬剤散布・施肥 定期的な下刈り ・清掃	
28 702-001 02/02 [5134-45-09]	樹林	西浜町 松帆古津 野原野			クスノキ	310		8	12	1			升り				御所の松 名勝處 野松原						
28 702-002 [5134-35-74]	単木	西浜町 津井西本 村	社寺	100~199	イナギ	310		12	5	1	樹林	裸地	無	無	無	有良	無	無	無	1	無	無	無
28 702-003 [5134-46-00]	単木	西浜町 松帆榎田	社寺	不明	イナギ	570		20	15	1	樹林	草地・地被 類	小枝枯損	無	無	有良	無	無	無	1	無	樹名板	無
28 702-004 [5134-36-81]	並木 8 m 実測:2本	西浜町 松帆高屋	社寺	不明	クスノキ クスノキ	380 380		15 15	20 20	1 1	樹林	裸地	無	無	無	有良	不明	無	無	1	無	無	無
28 703-001 [5134-36-35]	単木	三原町 馬廻	社寺	300以上	イナギ	470		16	16	1	その他	裸地	小枝枯損	無	無	無良	無	無	無	2	天然記念物等(市 町村)	樹名板 解説板	無
28 703-002 [5134-36-15]	単木	三原町 社家	個人	200~299	イナギ	380		10	10	1	その他	裸地	大枝枯損 空洞あり	無	無	無 不良：一 部枯損	無	無	無	2	無	無	無
28 703-003 [5134-36-20]	単木	三原町 神大園衛	その他 公有	200~299	クスノキ	565		15	10	2	公園	裸地	大枝枯損 頭頂部幹折 れ 空洞あ り	無	無	無良	無	無	無	1	無	無	無

コード番号 [3次メッシュコード]	区分	所在地、 通称名	所有者	推定樹齢 (年)	巨木測定値 樹種名	幹周 (cm)	主幹 (cm)	樹高 (m)	枝張 (m)	株 立 (本)	周囲 の 状況	根元 の 状況	欠損度	動物生息		着生 植物	健全 度	信仰対象	独特の 呼称	故事 伝承	視 認 性	保護制度指定	解説 板等	特記事項
														鳥	獣									
28 703-004 [5134-36-51]	単木	三原町 市十一ヶ 所	その他 公有	300以上	勿片	370		10	7	1	公園	裸地	小枝枯損	無	無	無	良	無	無	無	2	無	無	無
28 703-005 [5134-36-51]	樹林 実測:4本	三原町 榎列小榎 列	その他 公有	300以上	勿片 勿片 勿片 勿片	440 480 350 340		17 15 12 12	20 20 12 10	1 1 1 1	樹林	裸地	無	無	無	無	良	無	無	無	1	無	無	無
28 703-006 [5134-36-32]	単木	三原町 市青木	市町村	100~199	勿片	300		10	7	1	建物群	裸地	小枝枯損	無	無	無	良	無	無	無	2	無	無	無
28 703-007 [5134-36-15]	単木	三原町 神代杜家	個人	200~299	勿片	370		10	13	1	樹林	草地・地被 類	大枝枯損 小枝枯損	無	無	無	良	無	無	無	2	無	無	無
28 704-001 [5134-36-10]	単木	南淡町 翼樂野田 久保	社寺	不明	勿片	425		16	23	1	樹林	裸地	小枝枯損	無	無	無	良	無	無	無	1	無	無	無

2.2 故事・伝承一覧表

(コード番号)	(内容)
28 204022	池田輝政公家臣の中村主殿助橘正勝が帰農記念に植樹。
28 204027	蓮如上人使用の箸を地面にさしたところ成長した。
28 204033	平家の落ち武者の末裔が植えたとの伝えがある。
28 207013	伊丹の殿様がこの木の影により西日が当たらなくなると言ったという伝えあり。
28 214003	男の神として太刀が埋まっている。
28 218003	粟生小唄に「大イチョウ」が出ている。
28 220001	元正天皇の養老3(719)年鎮座と伝えられる。
28 342001	1351年の光明寺合戦の時城方守護のため伊勢大神宮が遷座。
28 343001	伐採すると罰が当たる。
28 464002	木を切ると祟りあり。
28 521004 01/02	姫路城の真柱として献上した株よりめばえ現在に至る。
28 522002	この木に雷が落ちたために部落には落ちずに助かった。
28 582014	昔、ツルの巣があった。
28 604001	空海がここで休み、水の神木であると言った。
28 604002	この辺りにホードー上人が住んで修業した。
28 622004	昔、この地方がひどい干ばつに見舞われた時、ある高僧がカツラの木に衣をかけて念を唱えた。すると衣が天に舞い上がり雨雲となり雨をもたらした。
28 622010	学校創立記念樹。
28 622011	心諒尼が隠岐より持ち返ったといわれる楠。
28 622013	養老元年(717年)表米日下之君が「桜咲く朝来山に愛宕神社を建立」という史実があり、太古より日本固有の山桜の名所だった。
28 622014	母乳の出にくい産婦が、この木のコブを削って煎じて飲めば母乳がよく出るようになる。
28 622015	旅の高僧が使っていた杖をその場所にさかさまにしたところ大きなスギになった。
28 642009	夫婦松。
28 664001	昔、貴族の館がこの地にあり、ここが本館で西側の少将山が別邸であったとの説あり。
28 664004	昔はこの木の葉が黄色になると各農家が麦まきを始める時期だと思い麦をまいた。
28 666001	立杭の5本の大クスギの話。
28 684003	この木の前で祈ると子供を授かる。
28 685004	拝殿改修にまつわる伝承あり。

3. 資料リスト

資料リスト

番号	著者名	発行年(西暦)	資料名
1	北村 四郎 村田 源	1971	原色日本植物図鑑 木本編 I
2	北村 四郎 村田 源	1979	原色日本植物図鑑 木本編 II
3	岡本 省吾	1959	原色日本樹木図鑑
4	牧野 富太郎	1961	牧野新日本植物図鑑
5	環境庁自然保護局	1987	自然環境保全基礎調査 植物目録 上, 下
6	牧野 和春	1988	巨木再発見
7	西日本文化財保護協会	1985	兵庫県文化財事典
8	兵庫県教育委員会	1986	昭和60年度兵庫県指定文化財目録
9	神戸の 自然研究グループ	1984	神戸の社寺林を歩く
10	姫路市 都市緑化課	1984	ひめじの植物 III
11	西宮市 公園緑地課	1986	西宮の緑と自然
12	氷上郡教育委員会	1984	氷上郡名木・名林百選
13	社町花と緑の協会	1986	社の植物 第六編 社の樹林

4. 調査担当者名簿

調査担当者名簿

番号	氏名	所属	分担分野
1	山崎 五男	環境管理課 自然保護係	総括
2	柴田 剛	環境管理課 自然保護係	調査
3	齊藤 芳樹	環境管理課 自然保護係	調査
4	塩見 龍治	神戸農林事務所 林業課	調査
5	和田 郁夫	神戸農林事務所 林業課	調査
6	鶴本 好古	加古川農林事務所 林業課	調査
7	片山 昭治	加古川農林事務所 林業課	調査
8	村上 茂	社農林事務所 林業経営課	調査
9	横野 茂雄	社農林事務所 林業経営課	調査
10	高原 義夫	姫路農林水産事務所 林業経営課	調査
11	藤溪 淳雄	姫路農林水産事務所 林業経営課	調査
12	重田 陽三	竜野農林事務所 林業経営課	調査
13	永井 英司	竜野農林事務所 林業経営課	調査
14	阿部 明士	上郡農林事務所 林業経営課	調査
15	長谷川 清人	上郡農林事務所 林業経営課	調査
16	橋本 洋治	豊岡農林事務所 林業経営課	調査
17	谷口 英樹	豊岡農林事務所 林業経営課	調査
18	野沢 雅	和田山農林事務所 林業経営課	調査

番号	氏名	所属	分担分野
19	宝珠山 範夫	和田山農林事務所 林業経営課	調査
20	中野 一郎	柏原農林事務所 林業経営課	調査
21	小川 文明	柏原農林事務所 林業経営課	調査
22	岡田 毅	洲本農林水産事務所 林業経営課	調査
23	糟谷 宗一	洲本農林水産事務所 林業経営課	調査
24	小林 弘	北摂整備局 農業振興部 振興課	調査
25	有沢 義隆	北摂整備局 農業振興部 振興課	調査

奈良県

目 次

1. 調査結果の概要	29 — 1
1. 1 巨樹・巨木林調査市町村別総括表	29 — 3
1. 2 巨樹・巨木林の分布	29 — 5
1. 3 巨樹・巨木林の構成樹種一覧表	29 — 6
1. 4 巨樹の幹周順位表	29 — 7
(1) 幹周順位表(全樹種)	29 — 7
(2) 幹周順位表(樹種別)	29 — 8
2. 巨樹・巨木林調査票の要約	29 — 11
2. 1 調査票内容の要約(一覧表)	29 — 13
2. 2 故事・伝承一覧表	29 — 55
3. 資料リスト	29 — 57
4. 調査担当者名簿	29 — 61

1. 調査結果の概要

1.1 巨樹・巨木林調査市町村別総括表

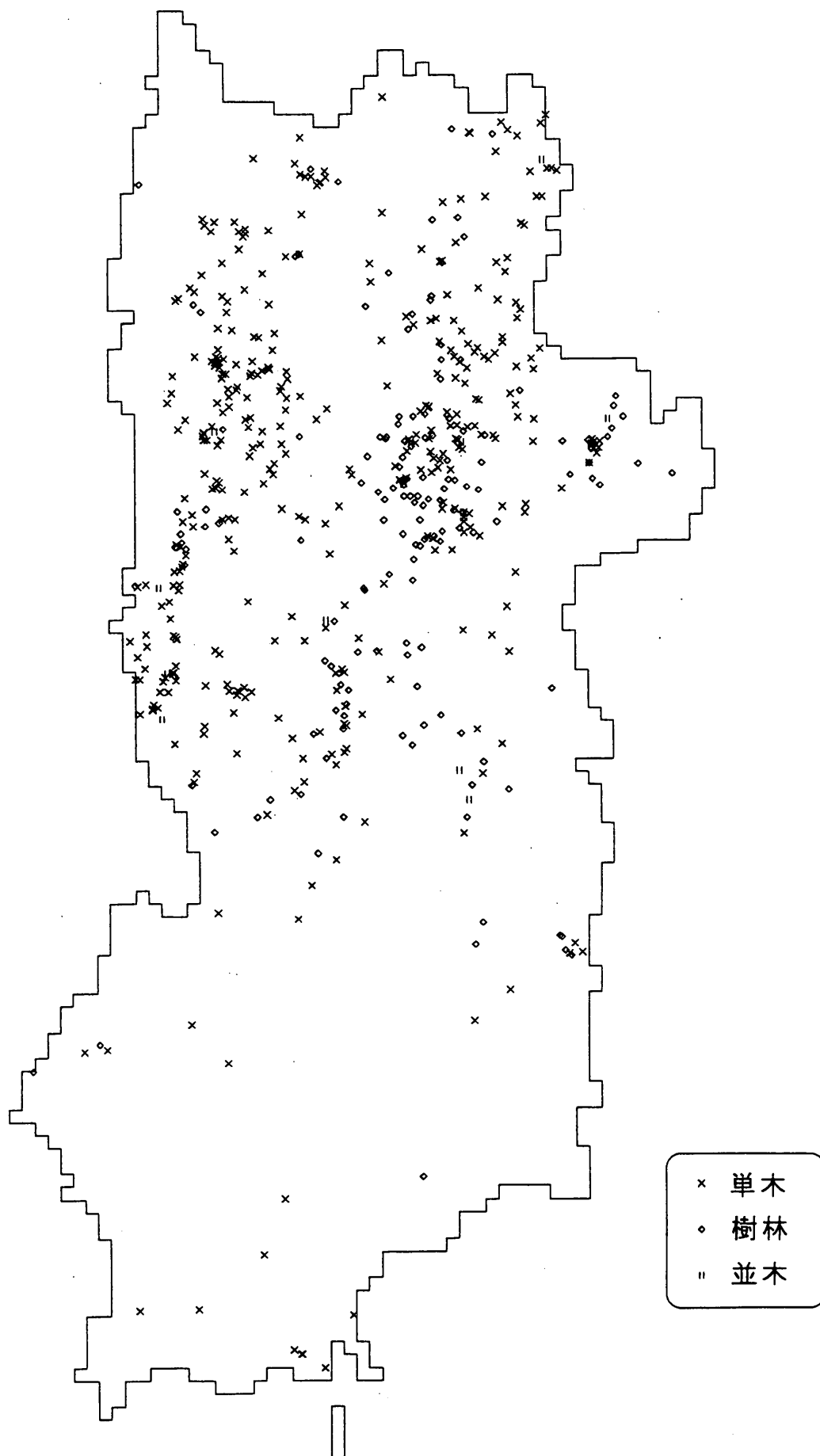
各市町村別の巨樹・巨木林の調査件数を以下に示す。

市町村名	巨樹（件） （単木）	巨 木 林 （件）			合 計 （件）
		樹林	並木	小計	
奈良市	14	3	0	3	17
大和高田	16	1	1	2	18
大和郡山	15	0	0	0	15
天理市	4	4	0	4	8
橿原市	16	0	0	0	16
櫻井市	10	1	0	1	11
五条市	32	2	3	5	37
御所市	22	10	1	11	33
生駒市	0	1	0	1	1
月ヶ瀬村	8	1	0	1	9
都祁村	8	9	0	9	17
山添村	11	0	1	1	12
平群町	0	0	0	0	0
三郷町	0	0	0	0	0
斑鳩町	5	2	0	2	7
安堵町	2	0	0	0	2
川西町	3	0	0	0	3
三宅町	1	0	0	0	1
田原本町	19	0	0	0	19
大宇陀町	9	31	0	31	40
田野町	13	11	0	11	24
榛原町	37	17	2	19	56
室生村	29	1	0	1	30
曾爾村	9	11	1	12	21
御杖村	0	4	0	4	4
高取町	1	0	0	0	1
明日香村	5	1	0	1	6
新庄町	1	0	0	0	1
当麻町	0	0	0	0	0
香芝町	4	0	0	0	4
上牧町	1	0	0	0	1

巨樹・巨木林調査市町村別総括表（続き）

市町村名	巨樹（件） （単木）	巨 木 林 （件）			合 計 （件）
		樹林	並木	小計	
王寺町	0	0	0	0	0
広陵町	16	0	0	0	16
河合町	0	0	0	0	0
吉野町	11	14	1	15	26
大淀町	3	0	0	0	3
下市町	4	0	0	0	4
黒滝村	12	6	0	6	18
西吉野村	8	4	0	4	12
天川村	5	2	0	2	7
野迫川村	2	2	0	2	4
大塔村	1	0	0	0	1
十津川村	10	0	0	0	10
下北山村	0	1	0	1	1
上北山村	5	6	0	6	11
川上村	5	13	2	15	20
東吉野村	7	0	0	0	7
合 計	384	158	12	170	554

1.2 巨樹・巨木林の分布



1.3 巨樹・巨木林の構成樹種一覧表

調査の対象となった巨樹の樹種を整理して以下に示す。

樹種	本数
スギ	573
ケヤキ	100
ムクナギ	53
イチョウ	51
かや	50
エノキ	35
クスノキ	28
イチイ	20
ミズナラ	20
ヒノキ	12
クロマツ、オマツ	9
ツブラジイ	9
トチノキ	9
ヤマモモ	8
ムクロジ	7
サクラ	6
ツガ、トガ	6
コウヤマキ	6
シラカシ	6
ツクバネカシ	6
モミ	5
ウラジロカシ	4
ヤマザクラ	4
モチノキ	4
ソテツ	3
ウラジロモミ、ダケモミ	3
サイカチ	3
センダングサ	3
シナノキ	3
アラカシ	2
アキニレ	2
カゴノキ	2
タブノキ、イヌグサ	2

樹種	本数
カシ	1
シダレザクラ	1
トウネズミモチ	1
クカホミジ	1
ヒダリマキカヤ	1
イブキ、ヒバクシ	1
イヌマキ	1
ナギ	1
ブナ	1
アカシ	1
クヌギ	1
コナラ、ハナ	1
榎ノ木	1
カツラ	1
イトヒガン、アズマヒガン	1
エンジュ	1
クロハネモチ	1
ボダイジュ	1

1.4 巨樹の幹周順位表

(1) 幹周順位表 (全樹種)

調査の対象となったすべての巨樹の中から、幹周の大きい順に20位までの木を以下に示す。なお、株立ちのある巨樹の場合は主幹の幹周で比較を行っている。

順位	樹種名	所在地、通称名	幹周 (cm)	独特の呼称	保護制度指定
1	クハク	奈良市	1120	無	風致地区・緑地保全地区等
2	クハク	櫻井市 天神社 天神神社	1100	無	無
3	スギ	十津川村 玉置神社	1000	大杉	天然記念物等(都道府県) 自然環境保全地域(都道府県)
4	スギ	十津川村 玉置神社	900	神代杉	自然環境保全地域(都道府県)
5	スギ	川上村	869	無	無
6	クハク	橿原町 戒場神社	860	無	天然記念物等(都道府県)
7	クハク	五条市 二見大ムク	850	二見の大ムク	天然記念物等(国)
7	スギ	室生村	850	天神杉	
9	スギ	天川村 水分神社	845	無	無
10	クハク	御所市	831	不明	無
11	クハク	曾爾村	820	無	無
12	スギ	奈良市 春日山原生林滝坂の道	810		
13	クハク	奈良市 奈良豆比古神社	800	不明	天然記念物等(都道府県) 風致地区・緑地保全地区等
14	スギ	田野町 桜実神社	800	ハッ房スギ	天然記念物等(国)
15	イノゴソ	橿原町	790	無	天然記念物等(都道府県)
15	クハク	曾爾村 天神社	790	無	無
17	クハク	大淀町	779	無	無
18	クハク	橿原町 愛若神社	770	無	無
19	スギ	橿原町 五社神社	750	無	無
20	スギ	川上村 手力男神社	741	不明	無

(2) 幹周順位表（樹種別）

分布本数で10本以上の樹種のうちで代表的な樹種について、幹周の上位3位までを整理した結果を以下に示す。なお、株立ちのある巨樹の場合は主幹の幹周で比較を行っている。

(イチヨウ)

順位	所在地、通称名	幹周 (cm)	独特の呼称	保護制度指定	樹種名
1	天川村	650	無	天然記念物等(都道府県)	イチヨウ
2	御杖村 春日神社	520	無	無	イチヨウ
3	西吉野村丹生神社	490	無	無	イチヨウ

(エノキ)

順位	所在地、通称名	幹周 (cm)	独特の呼称	保護制度指定	樹種名
1	大淀町	490	森さんの木	無	エノキ
2	明日香村	450	無	風致地区・緑地保全地区等	エノキ
3	大和高田 常光寺公園	420	無	都市公園(市町村)	エノキ
3	橿原市	420	無	無	エノキ

(カシ)

順位	所在地、通称名	幹周 (cm)	独特の呼称	保護制度指定	樹種名
1	五条市 香和津神社	570	無	無	カシ
2	奈良市	465			仔カシ
3	奈良市	463			仔カシ

(カヤ)

順位	所在地、通称名	幹周 (cm)	独特の呼称	保護制度指定	樹種名
1	五条市 観音寺	600	無	無	カヤ
2	室生村	585	無	無	カヤ
3	西吉野村	515	無	無	カヤ

(クスノキ)

順位	所在地、通称名	幹周 (cm)	独特の呼称	保護制度指定	樹種名
1	奈良市	1120	無	風致地区・緑地保全地区等	クスノキ
2	奈良市 奈良豆比古神社	800	不明	天然記念物等(都道府県) 風致地区・緑地保全地区等	クスノキ
3	斑鳩町 龍田神社 三位稻成神社 楠大明神	660	無	無	クスノキ

(ケヤキ)

順位	所在地、通称名	幹周 (cm)	独特の呼称	保護制度指定	樹種名
1	櫻井市 天神社 天神社	1100	無	無	ケヤキ
2	普爾村	820	無	無	ケヤキ
3	普爾村 天神社	790	無	無	ケヤキ

(サクラ)

順位	所在地、通称名	幹周 (cm)	独特の呼称	保護制度指定	樹種名
1	橋原町	790	無	天然記念物等(都道府県)	トビヒコ
2	西吉野村	440	無	無	サクラ
3	橋原町	350	無	無	ヤマザクラ

(スギ)

順位	所在地、通称名	幹周 (cm)	独特の呼称	保護制度指定	樹種名
1	十津川村 玉置神社	1000	大杉	天然記念物等(都道府県) 自然環境保全地域(都道府県)	スギ
2	十津川村 玉置神社	900	神代杉	自然環境保全地域(都道府県)	スギ
3	川上村	869	無	無	スギ

(ヒノキ)

順位	所在地、通称名	幹周 (cm)	独特の呼称	保護制度指定	樹種名
1	普爾村 川上神社	580	無	無	ヒノキ
2	上北山村	360	無	自然公園(国立)	ヒノキ
3	普爾村 金強神社	350	無	無	ヒノキ

(ミズナラ)

順位	所在地、通称名	幹周 (cm)	独特の呼称	保護制度指定	樹種名
1	上北山村	440			ミズナラ
2	上北山村	430	無	自然公園(国立)	ミズナラ
3	上北山村	410	無	自然公園(国立)	ミズナラ

(ムクノキ)

順位	所在地、通称名	幹周 (cm)	独特の呼称	保護制度指定	樹種名
1	五条市 二見大ムク	850	二見の大ムク	天然記念物等(国)	ムクノキ
2	御所市	831	不明	無	ムクノキ
3	吉野町	620	無	無	ムクノキ

(その他)

順位	所在地、通称名	幹周 (cm)	独特の呼称	保護制度指定	樹種名
1	橿原町 戒場神社	860	無	天然記念物等(都道府県)	ナナ
2	大和郡山 永慶寺	630			ソノ
2	大和郡山 矢田寺 北僧坊	630			ソノ

2. 巨樹・巨木林調査票の要約 (一覧表)

2.1 調査票内容の要約（一覧表）

巨樹・巨木林調査原票の内容を要約し、一覧表としたものを以下に示す。

なお、一覧表中の故事伝承の欄に「*」がついているものは、故事伝承について原票に記述があったもので、2.2にその内容を示した。

また、一覧表中の視認性の欄の数字（1～3）は以下の内容を示す。

- 1: 遠方（集落外など）からも目立つ
- 2: 付近に行けば見える
- 3: 直前まで見えない

コード番号 [3次メッシュコード]	区分	所在地、 通称名	所有者	推定樹齢 (年)	巨木測定値 樹種名	幹周 (cm)	主幹 (cm)	樹高 (m)	枝張 (m)	株 立 (本)	周囲 の 状況	根元 の 状況	欠損度	動物生息 鳥 獣	着生 植物	健全 度	信仰対象	独特の 呼称	故事 伝承	視 認 性	保護制度指定	解説 板等	特記事項	
29 201-001 [5135-77-83]	単木	奈良市 天神社	市町村	300以上	杉*	680		45	9	2	樹林	稚樹・その 他低木生育	大枝枯損 空洞あり	無	無	有	不良：一 部枯損	不明	堂の杉	不明	1	天然記念物等(市 町村)	樹名板	保護棚設置
29 201-002 [5235-07-48]	樹林 300 ha 推定:4本	奈良市 水越神社	社寺	300以上	杉* 杉* 杉* 杉*	633 550 520 570		40 40 40 40			樹林	稚樹・その 他低木生育	枯損木や 切り片 あり	無	無	無	不良：一 部枯損	無	無	無	2	天然記念物等(市 町村)	無	無
29 201-003 [5235-06-46]	単木	奈良市 奈良豆比 古神社	法人等	伝承 100 0	クス	800		30			樹林	裸地	大枝枯損 頭頂部折 れ 空洞あ り	無	有	不良：一 部枯損	信仰対象あり	不明	不明	3	天然記念物等(都 道府県) 風致地 区・緑地保全地 区等	解説板	無	
29 201-004 [5235-07-73]	単木	奈良市	個人	300以上	クス	373		29.7			樹林	草地・地被 類	小枝枯損	不明	無	無	良	無	無	無	1	無	無	無
29 201-005 [5235-06-18]	単木	奈良市	社寺	200~299	ミ	423		32	15.9		樹林	稚樹・その 他低木生育	無	不明	不明	無	良	無	無	無	2	風致地区・緑地 保全地区等	無	無
29 201-006 [5235-06-17]	単木	奈良市	社寺	100~199	クス	332		21	20.3		公園	草地・地被 類	無	無	無	無	良	無	無	有*	2	風致地区・緑地 保全地区等	解説板	保護棚設置
29 201-007 01/03 [5235-06-17]	樹林 26 ha 実測:33本	奈良市	社寺	300以上	仔杉* 仔杉* 仔杉* 仔杉*	462 413 360 451		25 28 26 22	30.5 18.4 17 13.9		公園	草地・地被 類 稚樹・そ の他低木生 育	枯損木や あり	有	有	無	不良：一 部枯損	無	無	無	2	天然記念物等(市 町村) 風致地区 ・緑地保全地区 等	解説板	保護棚設置 支柱 設置 枯損部の削 除、枝下ろし
29 201-007 02/03 [5235-06-17]	樹林	奈良市			仔杉* 仔杉* 仔杉* 仔杉*	325 415 465 463		13 14 20 20	16 14.5 20.5 17.6															
29 201-007 03/03 [5235-06-17]	樹林	奈良市			仔杉* 仔杉* 仔杉* 仔杉*	337 370 316 336		23.5 13 20.5 25	22.5 17.2 15.1 24.3															
29 201-008 [5235-06-17]	単木	奈良市 飛火野	社寺	99以下	クス	1110	450	25	30.3	3	公園	草地・地被 類	小枝枯損	無	無	無	良	無	無	有*	1	風致地区・緑地 保全地区等	石標	保護棚設置
29 201-009 [5235-06-18]	単木	奈良市	社寺	100~199	クス	1120		14	20.5		樹林	裸地	空洞あり	不明	不明	有	良	信仰対象あり	無	無	3	風致地区・緑地 保全地区等	無	その他
29 201-010 [5235-06-08]	単木	奈良市	社寺	300以上	杉*	334		20	12		樹林	稚樹・その 他低木生育	小枝枯損 異常なコブ あり	不明	不明	無	良	無	無	無	3	風致地区・緑地 保全地区等	無	無
29 201-011 01/03 [5235-06-09]	樹林 1.2 ha 推定:900本	奈良市 春日山原 生林	国	300以上	杉* 杉* 杉* 杉*	700 560 550 650		37 28 33 26	14 10 10 13		樹林	稚樹・その 他低木生育	無	不明	不明	有	良	不明	無	無	3	天然記念物等(国) 風致地区・緑 地保全地区等	無	無
29 201-011 02/03 [5235-06-09]	樹林	奈良市 春日山原 生林			杉* 杉* 杉* 杉*	505 607 525 609		35 35 38 33	12.3 12.3 19.3 20.8															

コード番号 [3次メカニト]	区分	所在地、 通称名	所有者	推定樹齢 (年)	巨木測定値 樹種名	幹周 (cm)	主幹 (cm)	樹高 (m)	枝張 (m)	株 立 (本)	周囲 の 状況	根元 の 状況	欠損度	動物生息 鳥 獣	着生 植物	健全 度	信仰対象	独特の 呼称	故事 伝承	視 認 性	保護制度指定	解説 板等	特記事項	
29 201-011 [5235-06-09]	03/03 樹林	奈良市 春日山原 生林滝坂 の道			時* 時*	810 631		43 28	16.8 12.6															
29 201-012 [5235-06-08]	単木	奈良市	個人	300以上	クスノキ	308					建物群	裸地	無	無	無	無	良	無	無	2	無	無	無	
29 201-013 [5235-06-26]	単木	奈良市	法人等	300以上	クスノキ	320		15			建物群	舗装	無	無	無	無	良	信仰対象あり	無	1	無	無	無	
29 201-014 [5235-06-16]	単木	奈良市	個人	不明	シロガシ	400		15			その他	裸地	大枝枯損 下部幹折れ	無	無	有	不良：一 部枯損	信仰対象あり	無	無	1	無	無	無
29 201-015 [5235-06-08]	単木	奈良市	社寺	不明	ケヤキ	300		20			その他		無	無	無	無	良	無	無	1	無	無	無	
29 201-016 [5135-76-87]	単木	奈良市 南町	個人	100~199	クスノキ	300		14			建物群	裸地	無	無	無	無	良	無	無	2	無	無	無	
29 201-017 [5235-06-23]	単木	奈良市 中町	社寺	100~199	ヒメギク	340		10			樹林	草地・地被 類	無	無	無	無	良	無	無	1	無	無	無	
29 202-001 [5135-65-09]	単木	大和高田 常光寺公 園	市町村	300以上	シロガシ	420		20	20	1	公園	裸地	無	不明	不明	無	良	無	無	有*	2	都市公園(市町村)	解説板	無
29 202-002 [5135-65-19]	単木	大和高田	不明	100~199	セダク	300		15	7	2	道路	ササその他 やぶ	大枝枯損	不明	不明	無	不良：枯 死寸前	無	無	2	無	無	無	
29 202-003 [5135-66-30]	単木	大和高田 稲荷神社	社寺	300以上	クスノキ	413		30	20		樹林	裸地	無	不明	無	無	良	無	無	1	無	無	無	
29 202-004 [5135-65-17]	単木	大和高田 春日若宮	社寺	200~299	時*	300		25	7	1	樹林	草地・地被 類	無	不明	無	無	良	無	無	1	無	無	無	
29 202-005 [5135-65-19]	単木	大和高田 春日神社	社寺	200~299	シロガシ	300		20	10	1	樹林	裸地	小枝枯損	不明	無	無	良	無	無	2	無	無	無	
29 202-006 [5135-66-10]	並木 100 m 実測：15本	大和高田 天神社	社寺	200~299	シロガシ	300		15	8	1	樹林	裸地	枯損木やや あり	不明	無	無	不良：枯 死寸前	無	無	2	無	無	無	
29 202-007 [5135-66-10]	樹林 0.5 ha 実測：15本	大和高田 天神社	社寺	200~299	シロガシ	300		20	15	1	樹林	裸地	枯損木やや あり	不明	無	無	良	無	無	2	無	無	無	
29 202-008 [5135-65-19]	単木	大和高田 大日堂	社寺	100~199	シロガシ	310		25	20	1	樹林	裸地	無	不明	無	無	良	無	無	2	無	無	無	
29 202-009 [5135-65-19]	単木	大和高田 馬冷池公 園	市町村	100~199	クスノキ	300		25	20	1	公園	舗装	無	不明	無	無	良	無	無	2	都市公園(市町村)	無	無	
29 202-010 [5135-66-00]	単木	大和高田 一本木	その他 公有	300以上	シロガシ	300		17	15	1	樹林	裸地	無	不明	無	無	良	信仰対象あり	今里一本 木	有	2	無	無	保護標設置

コード番号 [3次メッシュコード]	区分	所在地、 通称名	所有者	推定樹齢 (年)	巨木測定値 樹種名	幹周 (cm)	主幹 (cm)	樹高 (m)	枝張 (m)	株立 (本)	周囲 の 状況	根元 の 状況	欠損度	動物生息 鳥 獣	着生 植物	健全 度	信仰対象	独特の 呼称	故事 伝承	視 認 性	保護制度指定	解説 板等	特記事項	
29 202-011 [5135-66-00]	単木	大和高田 一本木	不明	不明	L片	340		10	5	1	道路	舗装	大枝枯損 頭頂部幹折 れ	不明	無	無	不良：枯 死寸前	信仰対象あり 祭事あり	一本木	有	2	無	無	保護樹設置
29 202-012 [5135-55-89]	単木	大和高田	不明	100~199	R片	300		10	10	2	その他	ササその他 やぶ	大枝枯損	不明	無	無	不良：一 部枯損	信仰対象あり	無	有	2	無	無	無
29 202-013 [5135-56-70]	単木	大和高田	不明	不明	L片	320		20	10	1	樹林	裸地	頭頂部幹折 れ 空洞あ り	不明	無	無	良	信仰対象あり	無	無	1	無	無	無
29 202-014 [5135-56-70]	単木	大和高田 菅原小学 校	市町村	99以下	R片	310		10	10	1	その他	裸地	大枝枯損	不明	無	無	良	無	無	無	2	無	無	無
29 202-015 [5135-56-70]	単木	大和高田 菅原小学 校	市町村	99以下	R片	340		10	7	1	その他	裸地	大枝枯損	不明	無	無	不良：一 部枯損	無	無	無	2	無	無	無
29 202-016 [5135-56-70]	単木	大和高田 天満宮	社寺	200~299	R片	320		10	8	1	樹林	裸地	頭頂部幹折 れ	不明	無	無	不良：一 部枯損	無	無	無	2	無	無	無
29 202-017 [5135-56-70]	単木	大和高田	個人	200~299	R片	340		20	20	1	樹林	草地・地被 類	空洞あり	不明	無	無	良	無	無	無	1	無	無	無
29 202-018 [5135-65-09]	単木	大和高田	その他 公有	200~299	L片	330		15	15		公園	裸地	小枝枯損	不明	無	無	良	信仰対象あり	無	無	1	無	無	無
29 203-001 [5135-76-72]	単木	大和郡山		不明	R片	515		18	18		道路	舗装	異常なコブ あり	無	無	無	良	無	不明	不明	1	無	無	無
29 203-002 [5135-76-33]	単木	大和郡山 杵築神社			R片	400		24	22															
29 203-003 [5135-76-52]	単木	大和郡山 八幡神社	社寺		R片	354		16																
29 203-004 [5135-76-71]	単木	大和郡山	個人		R片	345		12			建物群	裸地				無	無	無	無	無	無	無	無	無
29 203-005 [5135-76-70]	単木	大和郡山 県立自然 公園			R片	300		20																
29 203-006 [5135-75-89]	単木	大和郡山			R片	300		10																
29 203-007 [5135-75-79]	単木	大和郡山 矢田寺北 僧坊			R片	630		3																
29 203-008 [5135-76-72]	単木	大和郡山 永慶寺			R片	630		3																
29 203-009 [5135-76-40]	単木	大和郡山 普禰寺			R片	306		12																

コード番号 [3次メッシュコード]	区分	所在地、 通称名	所有者	推定樹齢 (年)	巨木測定値 樹種名	幹周 (cm)	主幹 (cm)	樹高 (m)	枝張 (m)	株 立 (本)	周囲 の 状況	根元 の 状況	欠損度	動物生息 鳥 獣	着生 植物	健全 度	信仰対象	独特の 呼称	故事 伝承	視 認 性	保護制度指定	解説 板等	特記事項	
29 203-010 [5135-76-62]	単木	大和郡山 大納言塚			クサ	301		15																
29 203-011 [5135-76-74]	単木	大和郡山			クサ	315		18																
29 203-012 [5135-76-62]	単木	大和郡山 丸山地蔵 尊	個人		クサ	318		15			建物群	裸地	無	無	無	無	良	信仰対象あり	無	有	1	無	無	無
29 203-013 [5135-76-22]	単木	大和郡山			クサ	300		13																
29 203-014 [5135-76-70]	単木	大和郡山 主人神社			クサ	363		14			樹林	草地・地被 類						無	無	無	2	無	無	無
29 203-015 [5135-76-55]	単木	大和郡山 八坂神社	社寺		クサ	320		15						不明	不明			信仰対象あり	無	不明	2	無	無	無
29 204-001 [5135-76-56]	樹林 実測:2本	天理市 恵比須神 社	社寺	不明	クサ クサ	350 300		28 21	12 20		樹林	ササその他 やぶ	枯損木や あり	不明	不明	無	不良:一 部枯損	不明	不明	不明	2	不明	無	無
29 204-002 [5135-76-56]	単木	天理市 姫大神社	社寺	不明	クサ	520		24	25		樹林	稚樹・その 他低木生育	無	不明	不明	無	良	信仰対象あり	不明	不明	2	不明	無	無
29 204-003 [5135-76-56]	樹林 0.3 ha 実測:8本	天理市 森神社	社寺	不明	クサ クサ クサ	370 450 410		25 23 28	13 22 21	2	耕地 建 物群	裸地 ササ その他やぶ	無	不明	不明	無	良	不明	不明	不明	1	不明	無	無
29 204-004 [5135-77-32]	単木	天理市 浄土阿弥 陀寺	社寺	不明	クサ	370		11	13		耕地	草地・地被 類	小枝枯損	不明	不明	有	不良:一 部枯損	信仰対象あり	不明	不明	1	不明	無	無
29 204-005 [5135-76-14]	単木	天理市 勝手神社	社寺	不明	クサ	380		18	12		耕地 建 物群 道 路	裸地	大枝枯損 頭頂部幹折 れ	不明	不明	無	不良:一 部枯損	信仰対象あり	不明	不明	2	不明	無	無
29 204-006 [5135-77-33]	樹林 2.7 ha 推定:20本	天理市 氷室神社	社寺	不明	クサ クサ	360 450		40 35	11 13		樹林	稚樹・その 他低木生育	無	不明	不明	無	良	無	無	無	1	無	無	無
29 204-007 [5135-77-11]	樹林 0.25 ha 実測:2本	天理市 九頭神社	社寺	200~299	クサ クサ	300 300		30 35	20 12		樹林	稚樹・その 他低木生育	無	不明	不明	無	良	無	無	無	2	無	無	無
29 204-008 [5135-77-42]	単木	天理市 別所下の 坊寺	社寺	300以上	クサ クサ	700 500		48 43	31 31		樹林 耕 地	裸地	無	無	無	無	良	無	無	無	2	無	無	無
29 205-001 [5135-66-03]	単木	橿原市	社寺	不明	クサ	327		10			樹林	裸地	無	無	無	無	良	無	無	不明	1	無	無	無
29 205-002 [5135-66-03]	単木	橿原市	不明	不明	クサ	420		12			建物群	裸地	小枝枯損 空洞あり 異常なコブ あり	無	無	無	良	無	無	不明	1	無	無	無

コード番号 [3次メッシュコード]	区分	所在地、 通称名	所有者	推定樹齢 (年)	巨木測定値 樹種名	幹周 (cm)	主幹 (cm)	樹高 (m)	枝張 (m)(本)	株立 (本)	周囲 の 状況	根元 の 状況	欠損度	動物生息 鳥 獣	着生 植物	健全度	信仰対象	独特の 呼称	故事 伝承	視 認 性	保護制度指定	解説 板等	特記事項	
29 205-003 [5135-66-13]	単木	橿原市	社寺	不明	竹	320		15			樹林	裸地	無	無	無	良	無	無	無	1	無	無	無	
29 205-004 [5135-66-12]	単木	橿原市	不明	不明	1片	380		20			水面	裸地	小枝枯損	無	無	良	無	無	不明	1	無	無	無	
29 205-005 [5135-56-94]	単木	橿原市	不明	不明	1片	400		13			その他	裸地	無	無	無	良	不明	無	不明	2	無	無	無	
29 205-006 [5135-56-84]	単木	橿原市	不明	不明	竹	390		15			その他	裸地	無	無	無	良	不明	不明	不明	1	無	無	無	
29 205-007 [5135-56-84]	単木	橿原市	不明	不明	竹 竹	340 420		13 15			公園	草地・地被 類	大枝枯損 空洞あり	無	無	不良：一 部枯損	無	無	不明	2	無	無	無	
29 205-008 [5135-66-05]	単木	橿原市	社寺	不明	1片	300		20			樹林	裸地	無	無	無	良	不明	無	不明	1	無	無	無	
29 205-009 [5135-56-95]	単木	橿原市	社寺	不明	竹	330		16			樹林	草地・地被 類	無	無	無	良	不明	無	不明	2	無	無	無	
29 205-010 [5135-56-92]	単木	橿原市	社寺	不明	1片 竹	310 325		13 12			樹林	草地・地被 類	無	無	無	良	不明	無	不明	1	無	無	無	
29 205-011 [5135-56-73]	単木	橿原市	社寺	不明	1片 1片	360 310		25 25			樹林	裸地	無	無	無	良	無	無	不明	1	無	無	無	
29 205-012 [5135-56-62]	単木	橿原市	社寺	不明	ミ	370		15			樹林	裸地	無	無	無	良	無	無	不明	2	無	無	無	
29 205-013 [5135-66-22]	単木	橿原市	社寺	不明	竹	360		20			樹林	ササその他 やぶ	無	無	無	良	無	無	不明	1	無	無	無	
29 205-014 [5135-66-22]	単木	橿原市	社寺	不明	1片 ミ	320 300		13 10			樹林	裸地	小枝枯損 空洞あり	無	無	良	無	無	不明	2	無	無	無	
29 205-015 [5135-66-31]	単木	橿原市	社寺	不明	1片	320		20			樹林	裸地	無	無	無	良	無	無	不明	2	無	無	無	
29 205-016 []	単木	橿原市	不明	100~199	1片	483		20	20	1	耕地	ササその他 やぶ	小枝枯損 空洞あり	不明	不明	有	良	信仰対象あり	不明	不明	2	無	無	無
29 206-001 [5135-67-53]	単木	櫻井市	個人	不明	竹	400		22			建物群	舗装	無	無	無	無	無	無	無	2	無	無	無	
29 206-002 [5135-67-83]	単木	櫻井市 天神社 天神神社	社寺	伝承 150 0	竹	1100		25			その他	舗装	空洞あり	無	無	良	信仰対象あり	無	有	1	無	解説板	無	
29 206-003 [5135-66-38]	単木	櫻井市 大神神社	社寺	200~299	竹*	450		36			樹林	草地・地被 類	無	無	無	良	無	無	無	2	無	無	無	
29 206-004 [5135-57-80]	単木	櫻井市 神明神社	社寺	300以上	竹*	550		37			樹林	裸地	無	無	無	良	信仰対象あり	無	無	2	無	無	無	
29 206-005 [5135-57-80]	単木	櫻井市	個人	200~299	竹	345		20		1	耕地	稚樹・その他 低木生育	無	無	無	良	無	無	無	2	無	無	無	

コード番号 [3次元コード]	区分	所在地、 通称名	所有者	推定樹齢 (年)	巨木測定値 樹種名	幹周 (cm)	主幹 (cm)	樹高 (m)	枝張 (m)(本)	株立 状況	周囲 状況	根元 の 状況	欠損度	動物生息 鳥 獣	着生 植物	健全 度	信仰対象	独特の 呼称	故事 伝承	視 認 性	保護制度指定	解説 板等	特記事項
29 207-009 [5135-45-27]	単木	五条市	個人	300以上	イナ	300		9		道路	舗装		空洞あり 異常なコブ あり	無	不明	無	不良：一 部枯損	無	無	2	無	無	無
29 207-010 [5135-45-34]	単木	五条市 御霊神社	社寺	300以上	ワケグイ	310		14		樹林		草地・地被 類	無	ヒドリ、 ツメ	不明	無	良	無	無	2	無	無	無
29 207-011 [5135-35-93]	単木	五条市 念仏寺	社寺	300以上	イナ	300		23		樹林		草地・地被 類	無	ヒドリ、 スズメ、カ ラス	無	良	無	無	2	無	無	無	
29 207-012 [5135-35-94]	単木	五条市	個人	300以上	ムク	390		10		その他		草地・地被 類 ササその 他やぶ	無	ヒドリ、 ツメ	無	良	無	無	2	無	無	無	
29 207-013 [5135-45-37]	単木	五条市 宇野地藏	その他 公有	300以上	ムク	600		10		道路	舗装		頭頂部折 れ 空洞あ り	無	無	無	不良：枯 死寸前	信仰対象あり	不明	2	無	無	無
29 207-014 [5135-46-40]	単木	五条市 八幡神社	社寺	300以上	ムク	300		15		その他		草地・地被 類	無	ツメ、ツ メ、ヒ ドリ、カ ラス、ツ メ	不明	無	良	無	無	1	無	無	無
29 207-015 [5135-46-40]	単木	五条市 願音寺	個人	300以上	放	600		15		その他		草地・地被 類	無	無	不明	無	良	無	無	1	無	無	無
29 207-016 [5135-45-19]	単木	五条市	個人	300以上	放	340		20		その他		草地・地被 類	無	無	不明	無	良	無	無	2	無	無	無
29 207-017 [5135-45-57]	単木	五条市 竜智神社	社寺	300以上	ムク	300		16		その他		草地・地被 類	無	ツメ、ヒ ドリ、ヒ ドリ	不明	無	良	無	無	2	無	無	無
29 207-018 [5135-45-57]	単木	五条市 竜智神社	社寺	300以上	イナ	350		15		その他		草地・地被 類	無	ツメ、ヒ ドリ、ヒ ドリ	無	無	良	無	無	2	無	無	無
29 207-019 [5135-45-56]	単木	五条市 八幡神社	社寺	300以上	ムク	570		14		その他		草地・地被 類	無	ツメ、ヒ ドリ、カ ラス、ツ メ	有	良	無	無	無	1	無	無	無
29 207-020 [5135-45-27]	樹林	五条市 栄山寺	社寺	伝承 120 0	イナ アサ	350 350		20 20		その他		草地・地被 類 雑樹・そ の他低木生 育	無	ツメ、ヒ ドリ、ヒ ドリ、カ ラス、ツ メ、カ ラス、ツ メ	有	良	無	無	2	その他制度	無	無	
29 207-021 [5135-45-26]	並木 100 m	五条市 荒木神社	社寺	伝承 120 0	イナ	300		20		樹林		雑樹・そ の他低木生 育 ササその 他やぶ	無	ツメ、ヒ ドリ、ヒ ドリ、カ ラス、ツ メ、カ ラス、ツ メ	有	良	無	有	有	1	その他制度	解説板	無

コード番号 [3次メカコード]	区分	所在地、 通称名	所有者	推定樹齡 (年)	巨木測定値 樹種名	幹周 (cm)	主幹 (cm)	樹高 (m)	枝張立 (m)(本)	周囲 の 状況	根元 の 状況	欠損度	動物生息 鳥 獣	着生 植物	健全 度	信仰対象	独特の 呼称	故事 伝承	視 認 性	保護制度指定	解税 板等	特記事項	
29 208-002 [5135-56-41]	単木	御所市 神武天皇 社	社寺	不明	ナナ	435		20	20	樹林	ササその他 やぶ	無	不明	不明	無	良	無	無	2	無	無	無	
29 208-003 [5135-56-40]	樹林 実測:3本	御所市 八幡神社	社寺	不明	ナナ 幼片 幼片	325 412 315		20 25 20	15 15	樹林	裸地	無	不明	不明	無	良	無	無	2	無	無	無	
29 208-004 [5135-56-40]	単木	御所市 吉祥草寺	社寺	不明	幼片	398		15	20	樹林	舗装	頭頂部幹折 れ	不明	不明	有	良	信仰対象あり	無	無	2	無	無	
29 208-005 [5135-55-59]	樹林 実測:2本	御所市	不明	不明	ナナ ナナ	350 305		10 10	10	道路	舗装	枯損木やや あり	不明	不明	無	良	信仰対象あり タブーあり	不明	不明	2	不明	無	無
29 208-006 [5135-55-49]	樹林 実測:4本	御所市 蛇穴の基 地	その他 公有	不明	ナナ 幼片 ナナ ナナ	333 403 404 400		25 15 25 25	15 10 10	その他	草地・地被 類	無	不明	不明	無	良	無	無	1	無	無	無	
29 208-007 [5135-55-48]	単木	御所市 鴨都波神 社	社寺	不明	ナナ	382		35	20	樹林	草地・地被 類	無	不明	不明	無	良	信仰対象あり	無	無	2	無	無	無
29 208-008 [5135-55-58]	単木	御所市 安養寺	社寺	200~299	ナナ	405		30	15	樹林	草地・地被 類	無	不明	不明	無	良	信仰対象あり	不明	不明	1	無	無	無
29 208-009 [5135-55-57]	樹林 実測:3本	御所市 崇導天皇 宮	社寺	不明	ナナ 幼片 幼片	420 438 405		25 25 25	15 15	樹林	裸地	無	不明	不明	無	良	無	無	1	無	無	無	
29 208-010 [5135-55-47]	単木	御所市 鴨山口神 社	社寺	不明	ナナ	380		25		道路	舗装	空洞あり	不明	不明	無	良	無	無	2	無	無	無	
29 208-011 [5135-55-37]	樹林 実測:3本	御所市 一言主神 社	社寺	不明	ナナ 幼片 幼片	335 390 385		20 15 25	15	樹林	裸地	枯損木やや あり	不明	不明	無	良	信仰対象あり	不明	不明	1	無	無	無
29 208-012 [5135-55-27]	単木	御所市	個人	不明	ナナ	340		30		耕地 道 路	裸地	無	不明	不明	無	良	無	無	2	無	無	無	
29 208-013 [5135-55-27]	単木	御所市 名柄小学 校	市町村	不明	ナナ	315		30		その他	裸地	無	不明	不明	無	良	無	無	2	無	無	無	
29 208-014 [5135-55-27]	樹林 実測:3本	御所市	個人	不明	ナナ 幼片 ナナ	568 495 450		30 30 25		その他	裸地	枯損木やや あり	不明	不明	無	良	無	無	1	不明	無	無	
29 208-015 [5135-55-27]	樹林 実測:4本	御所市 名柄神社	社寺	不明	ナナ ナナ ナナ ナナ	315 325 545 340		15 15 20 20	15	樹林	草地・地被 類	無	不明	不明	無	良	無	無	1	無	無	無	
29 208-016 [5135-55-27]	樹林 実測:3本	御所市 多太神社	社寺	不明	ナナ 幼片 ナナ ナナ	410 400 400 400		20 20 20	25	樹林	草地・地被 類	無	不明	不明	無	良	無	無	2	無	無	無	

コード番号 [3次元コード]	区分	所在地 通称名	所有者	推定樹齢 (年)	巨木測定値 樹種名	株				周囲 の 状況	根元 の 状況	欠損度	動物生息		養生 植物	健全 度	信仰対象	独特の 呼称	故事 伝承	視 認 性	保護制度指定	解説 板等	特記事項	
						幹周 (cm)	主幹 (cm)	樹高 (m)	枝張 (m)				立 (本)	鳥										獣
29 208-017 [5135-55-27]	単木	御所市	個人	200~299	ワケ	464		10		その他	その他	無	不明	不明	無	良	無	不明	不明	3	無	無	無	
29 208-018 [5135-55-17]	単木	御所市	個人	不明	ワケ	530		30		耕地	草地・地被類	無	不明	不明	無	不良：その他	無	無	無	1	無	無	無	
29 208-019 [5135-55-17]	単木	御所市 春日神社	社寺	不明	幼片	480		25		樹林	草地・地被類	無	不明	不明	無	良	無	無	無	2	無	無	無	
29 208-020 [5135-55-17]	樹林 実測：3本	御所市 高木神社	社寺	不明	幼片 幼片 仔ョウ	350 420 335		20 20 25		樹林	草地・地被類	無	不明	不明	無	良	無	オハヅキ イチョウ	無	1	不明	無	無	
29 208-021 [5135-55-07]	単木	御所市 住吉神社	社寺	不明	ワケ	404		20		樹林	草地・地被類	無	不明	不明	無	良	無	無	無	2	無	無	無	
29 208-022 [5135-45-97]	単木	御所市 天乃森神社	社寺	不明	仔ョウ	385		20		樹林	裸地	無	不明	不明	無	良	無	無	無	1	無	無	無	
29 208-023 [5135-45-86]	単木	御所市 高鴨神社	社寺	不明	ワケ	425		30		樹林	舗装	無	不明	不明	無	良	信仰対象あり	無	無	2	無	無	無	
29 208-024 [5135-45-86]	単木	御所市 葛城南小 字杖	市町村	不明	幼	440		15		その他	裸地	大枝枯損 空洞あり	不明	不明	無	不良：枯 死寸前	無	無	無	2	無	無	無	
29 208-025 [5135-45-76]	単木	御所市 常福寺	社寺	不明	幼	448		20		その他	草地・地被類	無	不明	不明	有	良	無	無	無	1	無	無	無	
29 208-026 [5135-45-95]	並木 実測：12本	御所市 高天彦神 社	社寺	不明	ワケ ワケ ワケ 幼片	404 410 366 320		25		樹林 道 路	裸地 草地・ 地被類	無	不明	不明	有	良	不明	不明	不明	2	不明	無	無	
29 208-027 [5135-45-94]	単木	御所市 金剛山	社寺	不明	ワケ	410		30		樹林	ササその他 やぶ	無	不明	不明	無	良	無	無	無	2	自然公園(固定)	無	無	
29 208-028 [5135-45-94]	単木	御所市 金剛山	社寺	不明	ワケ	690	380	30	2	樹林	ササその他 やぶ	無	不明	不明	無	良	無	夫婦杉	不明	2	自然公園(固定)	無	無	
29 208-029 [5135-45-94]	樹林 実測：4本	御所市 金剛山	社寺	不明	ワケ ワケ ワケ ワケ	480 510 480 480		30 30 30 30		樹林	ササその他 やぶ	枯損木やや あり	不明	不明	無	良	無	仁王杉	不明	2	自然公園(固定)	無	無	
29 208-030 [5135-45-97]	単木	御所市 大神宮	その他 公有	200~299	仔ョウ	384		8	8	その他	裸地	異常なコブ あり	無	無	無	良	無	五百家大 神宮のイ チョウ	無	1	無	無	保護棚設置 枯損 部の削除、枝下 ろし その他	
29 208-031 [5135-45-96]	単木	御所市	個人	伝承	600 ワケ	820	390	17	25	2	その他	裸地 その他	大枝枯損 空洞あり 異常なコブ あり	有	不明	有	不良：一 部枯損	無	門の木さ ん	有	1	無	無	枯損部の削除、 枝下ろし
29 208-032 [5135-55-07]	単木	御所市	個人	伝承	100 幼片 ワケ	831 402		8 30	30		その他	裸地	空洞あり	有	ワケ、物 ネ	有	不良：一 部枯損	信仰対象あり	不明	有	1	無	無	枯損部の削除、 枝下ろし

コード番号 [3次メッシュコード]	区分	所在地、 通称名	所有者	推定樹齢 (年)	巨木測定値 樹種名	幹周 (cm)	主幹 (cm)	樹高 (m)	枝張り (m)	株立 (本)	周囲 の 状況	根元 の 状況	欠損度	動物生息 鳥 獣	着生 植物	健全 度	信仰対象	独特の 呼称	故事 伝承	視 認 性	保護制度指定	解説 板等	特記事項	
29 208-033 [5135-56-21]	単木	御所市 三十八神 社	その他 公有	200~299	対*	305		30	8		樹林	裸地		無	無	無	不良：一 部枯損	信仰対象あり	無	無	2	無	無	無
29 209-001 [5235-05-04]	樹林 0.4 ha 推定:30本	生駒市 宝山寺	社寺	不明	対* 対*	330 310		30 30	5 10		樹林	裸地	無	不明	不明	無	良	無	無	2	自然公園(国定)	無	無	
29 301-001 [5236-00-55]	単木	月ヶ瀬村 石打寺脇	社寺	200~299	対*	378		26.8	10	2	樹林	草地・地被 類	頭頂部幹折 れ 空洞あり	無	有	不良：一 部枯損	信仰対象あり	無	無	2	無	無	無	
29 301-002 [5236-00-55]	単木	月ヶ瀬村 石打人柱 神社	社寺	200~299	対*	370		29	10	2	樹林	雑樹・その 他低木生育	無	不明	不明	有	良	無	無	2	無	無	無	
29 301-003 [5236-00-43]	単木	月ヶ瀬村	個人	300以上	対*	772		35	20	2	建物群	草地・地被 類	大枝枯損 小枝枯損	無	無	有	無	三学院の 大スギ	有	1	自然公園(都道府 県立)	解説板	無	
29 301-004 [5236-00-43]	単木	月ヶ瀬村 尾山	個人	200~299	対*	300		21	10	2	建物群	草地・地被 類	無	無	無	良	無	無	無	1	自然公園(都道府 県立)	無	無	
29 301-005 [5236-00-52]	単木	月ヶ瀬村 長引八王 神社	社寺	200~299	ワ'ラ'イ	395		12	5	2	樹林	雑樹・その 他低木生育	大枝枯損 頭頂部幹折 れ	無	無	有	良	無	無	無	1	無	無	無
29 301-006 [5236-00-32]	単木	月ヶ瀬村 蕎	個人	200~299	ク'片	349		16	20	3	道路	舗装	無	無	無	有	良	無	無	無	1	無	無	無
29 301-007 [5236-00-41]	樹林 2 ha 実測:19本	月ヶ瀬村 桃香野八 幡神社	社寺	300以上	ワ'ラ'イ	390		25	10		樹林	雑樹・その 他低木生育	枯損木やや あり 倒木 ややあり	無	有	良	信仰対象あり	堂山	無	1	自然公園(都道府 県立)	無	無	
29 301-008 [5236-00-40]	単木	月ヶ瀬村 桃香野	個人	300以上	加'片	510		11	6	2	建物群	草地・地被 類	小枝枯損 空洞あり	無	無	無	良	無	無	有	2	無	無	無
29 301-009 [5236-00-40]	単木	月ヶ瀬村 桃香野	個人	200~299	対*	325		27	14		建物群	ササその他 やぶ	無	無	無	良	無	無	無	2	無	無	無	
29 321-001 [5135-77-16]	樹林 4 ha 推定:20本	都祁村 大字友田	社寺	300以上	対* 対* 対*	480 430 340		40 30 20			耕地 建 物群 道 路	雑樹・その 他低木生育	枯損木やや あり	無	無	有	良	無	無	無	1	無	無	定期的な下刈り ・清掃
29 321-002 [5135-67-95]	単木	都祁村 大字蘭生 葛神社	社寺	300以上	対*	320		20		2	樹林	草地・地被 類	大枝枯損	無	無	有	不良：一 部枯損	信仰対象あり	無	無	2	無	無	定期的な下刈り ・清掃
29 321-003 [5135-77-06]	単木	都祁村 大字南之 庄	社寺	300以上	対*	360		30			耕地 道 路	ササその他 やぶ	小枝枯損	無	無	無	良	無	無	無	1	無	無	定期的な下刈り ・清掃
29 321-004 [5135-67-95]	樹林 1 ha 推定:3本	都祁村 大字小山 戸	社寺	300以上	対* 対*	350 380		20 30			耕地 道 路	ササその他 やぶ	無	無	無	良	無	無	無	無	1	無	無	定期的な下刈り ・清掃
29 321-005 [5135-67-87]	樹林 1 ha 推定:16本	都祁村 吐山 下 部神社	社寺	300以上	対* 対* ワ'カ 対*	360 450 380 600		30 35 20 40		2 2	耕地 道 路	雑樹・その 他低木生育	枯損木やや あり	無	無	有	良	信仰対象あり	無	無	1	無	無	定期的な下刈り ・清掃

コード番号 [3次メジャー]	区分	所在地、 通称名	所有者	推定樹齢 (年)	巨木測定値 樹種名	幹周 (cm)	主幹 (cm)	樹高 (m)	枝張 (m)(本)	株立 (本)	周囲 の 状況	根元 の 状況	欠損度	動物生息 鳥 獣	着生 植物	健全 度	信仰対象	独特の 呼称	故事 伝承	視 認 性	保護制度指定	解説 板等	特記事項
29 321-006 [5135-67-87]	単木	都祁村 大字吐山	個人	300以上	加	660	280	15	4	4	耕地 建 物群 道路 路	草地・地 被 類	小枝枯損	無	無	有	良	無	無	1	天然記念物等(都 道府県)	解説板	定期的な下刈り ・清掃
29 321-007 [5135-77-05]	樹林 1 ha 推定:3本	都祁村 大字来迎 寺	社寺	300以上	対* 対*	320 320		25 25			耕地 道 路	草地・地 被 類	無	無	無	良	無	無	1	無	無	定期的な下刈り ・清掃	
29 321-008 [5135-77-17]	樹林 1 ha 推定:12本	都祁村 大字白石 風津神 社	社寺	300以上	対* 対* 対*	610 610 310		40 40 15		2 2 1	耕地 道 路	ササその他 やぶ	枯損木や あり	無	無	無	不良:一 部枯損	信仰対象あり	不明	不明	1	不明	無
29 321-009 [5135-77-68]	単木	都祁村 大字上深 川	その他 公有	300以上	ワ	620	290	15	4	4	その他	草地・地 被 類	小枝枯損	無	無	有	良	無	無	1	無	無	定期的な下刈り ・清掃
29 321-010 [5135-77-69]	樹林 0.2 ha 推定:2本	都祁村 上深川	社寺	300以上	対*	460		25			耕地 建 物群 道路 路	ササその他 やぶ	無	無	無	良	無	無	1	無	無	定期的な下刈り ・清掃	
29 321-011 [5135-77-89]	樹林 0.2 ha 実測:2本	都祁村 大字下深 川	社寺	300以上	対* 対*	420 380		20 20			耕地 道 路	ササその他 やぶ	無	無	無	有	良	無	無	1	無	無	定期的な下刈り ・清掃
29 321-012 [5135-77-47]	単木	都祁村 大字針ヶ 別所	社寺	300以上	オケイ	320	200	10	2	2	樹林	裸地	小枝枯損	無	無	無	良	無	無	2	天然記念物等(市 町村)	解説板	支柱設置 定期的 な下刈り・清掃
29 321-013 [5135-77-47]	単木	都祁村 大字針ヶ 別所	社寺	300以上	加	320		10	2	2	樹林	裸地	大枝枯損 頭頂部 折れ	無	無	無	不良:一 部枯損	無	無	2	無	無	定期的な下刈り ・清掃
29 321-014 [5135-77-47]	樹林 0.7 ha 実測:2本	都祁村 大字針ヶ 別所	社寺	300以上	対* 対*	460 430		40 40			耕地 道 路	ササその他 やぶ	無	無	無	良	無	無	1	無	無	保護施設 定期 的な下刈り・清掃	
29 321-015 [5135-77-77]	樹林 0.3 ha 実測:1本	都祁村 大字萩	社寺	300以上	対*	300		20			耕地 道 路	ササその他 やぶ	無	無	無	良	無	無	1	無	無	定期的な下刈り ・清掃	
29 321-016 [5135-77-56]	単木	都祁村 大字馬場	個人	300以上	加	370		10	2	2	耕地 道 路	草地・地 被 類	小枝枯損	無	無	無	良	無	無	2	無	無	定期的な下刈り ・清掃
29 321-017 [5135-77-05]	単木	都祁村 大字蘭生	個人	300以上	加	410					建物群 道路	草地・地 被 類	小枝枯損	無	無	無	良	無	無	3	無	無	無
29 322-001 [5236-00-25]	並木	山添村 天王宮	社寺	200~299	対* 対*	408 462		25 28	10 10		その他	舗装	無	無	無	有	良	無	無	1	無	無	無
29 322-002 [5236-00-16]	単木	山添村 吉田	個人	300以上	対*	350		20	5		樹林	稚樹・そ 他底木 生育	無	無	無	無	良	無	無	2	無	無	無
29 322-003 [5236-00-16]	単木	山添村 吉田	個人	200~299	加	350		15	10		その他	裸地	異常なコブ あり	無	無	無	良	無	無	1	無	無	無
29 322-004 [5236-00-16]	単木	山添村 吉田	個人	200~299	対*	300		15	5		樹林	ササその他 やぶ	無	無	無	無	良	無	無	3	無	無	無

コード番号 [3次メッシュコード]	区分	所在地 通称名	所有者	推定樹齢 (年)	巨木測定値 樹種名	幹周 (cm)	主幹 (cm)	樹高 (m)	枝張 (m)	株立 (本)	周囲 の 状況	根元 の 状況	欠損度	動物生息 鳥 獣	着生 植物	健全 度	信仰対象	独特の 呼称	故事 伝承	視 認 性	保護制度指定	解説 板等	特記事項		
29 322-005 [5135-77-99]	単木	山添村 伏拝	社寺	不明	対*	450		20			樹林	草地・地 被類	無			良	信仰対象あり	天狗杉	有	1	自然公園(都道府 県立)	無	無		
29 322-006 [5136-70-73]	単木	山添村 勝原	個人	300以上	対*	465	37.5	6.5	1		その他	裸地	無		良	無	無	無	無	無	無	無	無		
29 322-007 [5135-77-97]	単木	山添村 的野八幡神社	社寺	300以上	対*	700	500	60	2		樹林	裸地	無	有	良	無	信仰対象あり	大杉	無	2	無	無	無		
29 322-008 [5136-70-74]	単木	山添村 岩尾	社寺	300以上	対*	300					樹林	稚樹・その 他低木生育	無	無	無	無	無	信仰対象あり	無	無	2	無	無	無	
29 322-009 [5236-00-14]	単木	山添村 春日	社寺	300以上	対* 対* 対*	495 455 435		30			樹林	稚樹・その 他低木生育	小枝枯損 空洞あり	初刈	無	有	良	無	無	1	無	無	無		
29 322-010 [5136-70-95]	単木	山添村 片平	その他 公有	不明	片	352		15	15	1	樹林 建 物群	稚樹・その 他低木生育	大枝枯損 小枝枯損	不明	不明	有	無	無	無	3	無	無	無		
29 322-011 [5136-70-95]	単木	山添村 片	その他 公有	不明	対* 対*	522 502		50	10	1	樹林	稚樹・その 他低木生育	小枝枯損 空洞あり	不明	不明	有	良	無	無	不明	1	無	無	無	
29 322-012 [5136-70-91]	単木	山添村 箕輪	社寺	不明	対*	350				1	樹林	稚樹・その 他低木生育	無	無	無	良	無	信仰対象あり	大杉	無	1	無	無	無	
29 344-001 [5135-75-28]	単木	斑鳩町 龍田神社 三位稲 成神社 桶大明神	社寺	不明	欠片	660		28	23		樹林	裸地 舗装	無	無	無	有	良	無	信仰対象あり	無	無	2	無	無	支柱設置
29 344-002 [5135-75-28]	単木	斑鳩町 龍田神社	社寺	不明	欠片	570	270	6.3		5	樹林	舗装	下部幹折れ	無	無	有	不良：一 部枯損	無	無	無	3	天然記念物等	解説板	無	
29 344-003 [5135-75-17]	単木	斑鳩町	個人	不明	欠片	320		28	10		建物群	その他	無	無	無	良	無	無	不明	1	無	無	無		
29 344-004 [5135-75-18]	樹林 実測:3本	斑鳩町 牛頭神社	社寺	不明	欠片 欠片 欠片	440 450 370		17	12		公園	裸地	枯損木や あり	無	無	無	不良：一 部枯損	無	無	無	2	無	無	無	
29 344-005 [5135-75-09]	樹林 実測:2本	斑鳩町 春日神社	社寺	不明	欠片 欠片	380 320		24	16		樹林	裸地	無	無	無	有	良	無	無	無	1	無	無	無	
29 344-006 [5135-75-39]	単木	斑鳩町 斑鳩神社	社寺	不明	欠片	360		12	10		樹林	稚樹・その 他低木生育 ササその他 やぶ その他	大枝枯損	無	無	有	不良：一 部枯損	無	無	無	3	無	無	無	
29 344-007 [5135-75-17]	単木	斑鳩町	個人	不明	欠片	450		18	15		建物群	裸地	異常なコブ あり	無	無	良	無	無	無	2	無	無	無		
29 345-001 [5135-76-20]	単木	安堵町 極楽寺	個人	300以上	欠片	375					建物群	裸地	無	無	良	無	無	無	無	2	無	無	無		
29 345-002 [5135-76-11]	単木	安堵町 八王子神 社	社寺	300以上	欠片	325					建物群	裸地	小枝枯損 空洞あり	欠片	無	良	無	無	無	2	無	無	無		

コード番号 [3次メカノド]	区分	所在地、 通称名	所有者	推定樹齢 (年)	巨木測定他 樹種名	幹周 (cm)	主幹 (cm)	樹高 (m)	枝張 (m)(本)	周囲 の 状況	根元 の 状況	欠損度	動物生息 鳥 獣	着生 植物	健全 度	信仰対象	独特の 呼称	故事 伝承	視 認 性	保護制度指定	解説 板等	特記事項	
29 361-001 [5135-76-01]	単木	川西町 吐田	個人	不明	L片	331		28	15	樹林	ササその他 やぶ	無	不明	不明	無	良	無	無	1	無	無	無	
29 361-002 [5135-66-91]	単木	川西町 唐院	不明	100~199	セガツ	505		6	8	建物群 道路	裸地・草地・ 地被類 舗装	大枝枯損 空洞あり 異常なコブ あり	不明	不明	無	不良：一 部枯損	不明	無	不明	2	無	無	無
29 361-003 [5135-66-90]	単木	川西町 保田	社寺	100~199	ク片 ク片	390 359		28 25	13 13	樹林	ササその他 やぶ	大枝枯損	不明	不明	無	不良：一 部枯損	不明	無	無	2	無	無	無
29 362-001 [5135-66-83]	単木	三宅町	不明	100~199	セガツ	369		7	8	建物群 道路	草地・地被 類	大枝枯損 空洞あり 異常なコブ あり	不明	不明	無	不良：一 部枯損	不明	無	不明	2	無	無	無
29 363-001 [5135-66-53]	単木	田原本町 祇園町津 島神社	社寺	不明	L片	366			13	樹林 公園 建物群	草地・地被 類	無	無	無	良	無	無	無	3	無	無	無	
29 363-002 [5135-66-63]	単木	田原本町 茶町浄照 寺	社寺	不明	仔ヨリ	316			4	建物群 道路	舗装	大枝枯損 頭頂部砕折 れ	無	無	無	良	無	無	無	2	無	無	無
29 363-003 [5135-66-64]	単木	田原本町 東井上須 佐之男神 社	社寺	不明	ク片	330			15	樹林	裸地	無	無	無	良	無	無	無	3	無	無	無	
29 363-004 [5135-66-65]	単木	田原本町 平田	個人	伝承 300	加	308			16	建物群 道路 そ の他	裸地	無	無	無	良	無	無	無	1	無	無	無	
29 363-005 [5135-66-55]	単木	田原本町 伊与戸八 幡神社	社寺	不明	L片	320			13	樹林 建物群 道路 水面	裸地	無	無	無	良	無	無	無	2	無	無	無	
29 363-006 [5135-66-55]	単木	田原本町 為川南須 佐之男神 社	社寺	不明	対	318				樹林 耕地 建物群	裸地	大枝枯損	無	無	無	不良：枯 死寸前	無	無	3	無	無	無	
29 363-007 [5135-66-74]	単木	田原本町 法賢寺旧 初瀬川堤	市町村	不明	欠功 衾	300			10	道路 水面	舗装	無	無	無	良	無	無	無	1	無	無	無	
29 363-008 [5135-66-94]	単木	田原本町 八田伊勢 降神社	社寺	不明	仔 仔	300			25	樹林 耕 地	草地・地被 類	大枝枯損	無	無	無	不良：枯 死寸前	無	無	3	無	無	無	
29 363-009 [5135-66-83]	単木	田原本町	個人	不明	L片	300				建物群 道路 そ の他	裸地	無	無	有	良	無	無	無	2	無	無	無	
29 363-010 [5135-66-73]	単木	田原本町 小坂鶏作 麻気神社	社寺	不明	L片	300			15	樹林	草地・地被 類	無	無	無	良	無	無	無	3	無	無	無	

コード番号 [3次元コード]	区分	所在地、 通称名	所有者	推定樹齢 (年)	巨木測定値 樹種名	幹周 (cm)	主幹 (cm)	樹高 (m)	枝張 (m)	株 立 (本)	周囲 の 状況	根元 の 状況	欠損度	動物生息 鳥 獣	着生 植物	健全 度	信仰対象	独特の 呼称	故事 伝承	視 認 性	保護制度指定	解説 板等	特記事項	
29 363-011 [5135-66-64]	単木	田原本町 大安寺教 安寺	社寺	不明	仔杓	310		13			建物群 道路	舗装	頭頂部幹折 れ	無	無	無	不良：そ の他	無	無	2	無	無	無	
29 363-012 [5135-66-42]	単木	田原本町 矢部	市町村	不明	仔杓	400		8			道路	裸地	頭頂部幹折 れ	無	無	無	良	信仰対象あり 祭事あり	無	無	1	無	無	無
29 363-013 01/02 [5135-66-45]	単木	田原本町 味間須賀 神社	社寺	不明	仔杓	360		50			樹林	裸地	頭頂部幹折 れ	無	無	無	不良：枯 死寸前	無	無	2	無	無	無	
29 363-013 02/02 [5135-66-45]	樹林	田原本町 味間須賀 神社	社寺	不明	竹	320		20			樹林	草地・地被 類	無	無	無	無	良	無	無	3	無	無	無	
29 363-014 [5135-66-63]	単木	田原本町 八尾鏡作 神社	社寺	不明	仔杓	310		15			樹林	草地・地被 類	無	無	無	無	良	無	無	3	無	無	無	
29 363-015 01/02 [5135-66-61]	単木	田原本町 金剛寺弥 都波能売 神社	社寺	不明	丸片	317		14			樹林 建 物群	草地・地被 類	無	無	無	無	良	無	無	3	無	無	無	
29 363-015 02/02 [5135-66-61]	単木	田原本町 金剛寺弥 都波能売 神社	社寺	不明	丸片	300		15			樹林 建 物群	裸地	無	無	無	無	良	無	無	3	無	無	無	
29 363-016 [5135-66-61]	単木	田原本町 西竹田	個人	不明	丸片	340		13			建物群 その他	裸地	無	無	無	無	良	無	無	2	無	無	無	
29 363-017 [5135-66-52]	単木	田原本町 十六面市 杵島神社	社寺	不明	仔杓	323					樹林 建 物群	草地・地被 類	無	無	無	無	不良：枯 死寸前	無	無	3	無	無	無	
29 363-018 [5135-66-52]	単木	田原本町 薬王寺八 幡神社	社寺	300以上	丸片	655		30			建物群 道路	裸地	無	無	無	無	良	無	大クス	無	1	天然記念物等(都 道府県)	解説板	薬剤散布・施肥
29 363-019 01/02 [5135-66-45]	単木	田原本町 味間八幡 神社	社寺	不明	仔杓	305		8			耕地 建 物群 道路	草地・地被 類	無	無	無	有	良	無	無	2	無	無	無	
29 363-019 02/02 [5135-66-45]	単木	田原本町 味間八幡 神社	社寺	不明	仔杓	310		8			耕地 建 物群 道路	草地・地被 類	無	無	無	有	良	無	無	2	無	無	無	
29 381-001 01/02 [5135-57-63]	樹林	大宇陀町 本郷八阪 神社 実測:5本	社寺	不明	丸片 幼杓 仔杓 仔杓 仔杓	690 310 390 300	250	15 30 30 30	10 5 5 5	3 1 1 1	樹林	草地・地被 類	無	不明	不明	無	良	無	無	3	無	無	無	
29 381-001 02/02 [5135-57-63]	樹林	大宇陀町 本郷八阪 神社 実測:5本	社寺	不明	仔杓	300		30		5	樹林	草地・地被 類	無	不明	不明	無	良	無	無	3	無	無	無	

コード番号 [3次のコード]	区分	所在地、 通称名	所有者	推定樹齢 (年)	巨木測定値 樹種名	幹周 (cm)	主幹 (cm)	樹高 (m)	枝張 (m)	株 立 (本)	周囲 の 状況	根元 の 状況	欠損度	動物生息 鳥 獣	着生 植物	健全 度	信仰対象	独特の 呼称	故事 伝承	視 認 性	保護制度指定	解説 板等	特記事項
29 381-002 [5135-57-62]	樹林 0.05 ha 実測:2本	大宇陀町 本郷遠阪 神社	社寺	不明	ナナ ナ*	310 440		20 35	15 5	1 1	樹林	裸地	無	不明	不明	無 良	無	無	無	3 無	無	無	無
29 381-003 [5135-57-74]	樹林 0.1 ha 実測:4本	大宇陀町 迫間(阿 紀神社)	社寺	不明	ナ ナ* ナ* ナ*	420 310 300 300		30 25 25 25	7 5 5 5	1 1 1 1	樹林 耕 地	草地・地被 類	無	不明	不明	無 良	無	無	無	2 無	無	無	無
29 381-004 [5135-57-36]	単木	大宇陀町 田原	個人	伝承 20	ナナ	700		30	10	1	樹林 耕 地 道路	裸地	無	不明	不明	無 良	無	無	無	2 無	無	無	無
29 381-005 [5135-57-26]	樹林 0.5 ha 実測:4本	大宇陀町 田原(菅 原神社)	社寺	不明	ナ ナ* ナ* ナ*	310 370 390 400		25 25 25 30	5 5 5 7	1 1 1 1	樹林 耕 地	裸地 草地・ 地被類	無	不明	不明	無 良	無	無	無	2 無	無	無	無
29 381-006 [5135-57-27]	単木	大宇陀町 大熊	個人	不明	ナナナナ	350		15	7	1	耕地 道 路	草地・地被 類	無	不明	不明	無 良	信仰対象あり	無	無	2 無	無	無	無
29 381-007 [5135-57-37]	樹林 0.05 ha 実測:2本	大宇陀町 大熊(御 祖神社)	社寺	不明	ナ ナ*	300 340			5 5	1 1	樹林 耕 地	裸地	無	不明	不明	無 良	無	無	無	3 無	無	無	無
29 381-008 [5135-57-37]	単木	大宇陀町 東平尾	個人	不明	ナ*	370		25	7	1	樹林	草地・地被 類	小枝枯損 頭頂部幹折 れ	不明	不明	無 良	無	トコ杉	無	1 無	無	無	無
29 381-009 [5135-57-37]	樹林 0.1 ha 実測:4本	大宇陀町 下片岡(春 日神社)	社寺	不明	ナ ナ* ナ* ナ*	340 380 520 530		25 25 30 30	5 5 10 8	1 1 1 1	樹林 耕 地	裸地	無	不明	不明	無 良	無	無	無	2 無	無	無	無
29 381-010 [5135-57-71]	樹林 0.01 ha 実測:3本	大宇陀町 本郷(竜 王神社)	社寺	不明	ナ ナ* ナ*	300 350 450		25 30 30	5 5 7	1 1 1	樹林	裸地	無	不明	不明	無 良	信仰対象あり	無	不明	3 無	無	無	無
29 381-011 [5135-57-94]	樹林 0.01 ha 実測:4本	大宇陀町 内原(湯 立神社)	社寺	不明	ナ ナ* ナ* ナ*	330 370 370 400		25 25 25 25	5 5 5 6	1 1 1 1	樹林 耕 地	裸地	無	不明	不明	無 良	無	無	無	2 無	無	無	無
29 381-012 [5135-57-86]	単木	大宇陀町 塚脇(春 日神社)	社寺	不明	ナ*	400		30	6	1	樹林 耕 地	裸地	無	不明	不明	無 良	無	無	無	2 無	無	無	無
29 381-013 [5135-57-74]	単木	大宇陀町 迫間(松 原院前)	個人	不明	ナ	480		20	8	1	樹林	その他	無	不明	不明	無 良	無	無	無	2 無	無	無	無
29 381-014 01/08 [5135-57-75]	樹林 1.0 ha 実測:32本	大宇陀町 春日(春 日神社)	社寺	不明	ナ ナ* ナ* ナ*	430 310 320 570		35 30 30 45	7 5 5 10	1 1 1 1	樹林 建 物群	裸地	無	不明	不明	無 良	無	無	無	1 無	無	無	無
29 381-014 02/08 [5135-57-75]	樹林 1.0 ha 実測:32本	大宇陀町 春日(春 日神社)	社寺	不明	ナ ナ* ナ* ナ*	330 310 360 400		30 30 35 35	5 5 7 6	1 1 1 1	樹林 建 物群	裸地	無	不明	不明	無 良	無	無	無	1 無	無	無	無

コード番号 [3次メカト]	区分	所在地、 通称名	所有者	推定樹齢 (年)	巨木測定値 樹種名	幹周 (cm)	主幹 (cm)	樹高 (m)	枝張 (m)	株 立 (本)	周囲 の 状況	根元 の 状況	欠損度	動物生息 鳥 獣	着生 植物	健全 度	信仰対象	独特の 呼称	故事 伝承	視 認 性	保護制度指定	解説 板等	特記事項	
29 381-014 [5135-57-75]	03/08 樹林 1.0 ha 実測:32本	大宇陀町 春日(春 日神社)	社寺	不明	杉*	410		35	8	1	樹林建 物群	裸地	無	不明	不明	無	良	無	無	無	1	無	無	無
					杉*	340		30	6	1														
					杉*	300		25	5	1														
					杉*	340		25	5	1														
29 381-014 [5135-57-75]	04/08 樹林 1.0 ha 実測:32本	大宇陀町 春日(春 日神社)	社寺	不明	杉*	370		25	5	1	樹林建 物群	裸地	無	不明	不明	無	良	無	無	無	1	無	無	無
					杉*	400		25	6	1														
					杉*	320		25	5	1														
					杉*	300		25	5	1														
29 381-014 [5135-57-75]	05/08 樹林 実測:32本	大宇陀町 春日(春 日神社)	社寺	不明	杉*	320		25	5	1	樹林建 物群	裸地	無	不明	不明	無	良	無	無	無	1	無	無	無
					杉*	300		25	5	1														
					杉*	440		25	8	1														
					杉*	350		25	6	1														
29 381-014 [5135-57-75]	06/08 樹林 1.0 ha 実測:32本	大宇陀町 春日(春 日神社)	社寺	不明	杉*	300		25	5	1	樹林建 物群	裸地	無	不明	不明	無	良	無	無	無	1	無	無	無
					杉*	320		25	5	1														
					杉*	340		25	5	1														
					杉*	300		25	5	1														
29 381-014 [5135-57-75]	07/08 樹林 1.0 ha 実測:32本	大宇陀町 春日(春 日神社)	社寺	不明	杉*	470		30	10	1	樹林建 物群	裸地	無	不明	不明	無	良	無	無	無	1	無	無	無
					杉*	300		25	6	1														
					ウツノミ	300		25	5	1														
					杉*	300		25	5	1														
29 381-014 [5135-57-75]	08/08 樹林 1.0 ha 実測:32本	大宇陀町 春日(春 日神社)	社寺	不明	杉*	300		25	5	1	樹林建 物群	裸地	無	不明	不明	無	良	無	無	無	1	無	無	無
					杉*	300		25	5	1														
					杉*	320		25	5	1														
					杉*	320		25	5	1														
29 381-015 [5135-57-65]	01/02 樹林 0.05 ha 実測:7本	大宇陀町 大東(八 幡神社)	社寺	不明	杉*	390		30	10	1	樹林耕 地	裸地	無	不明	不明	無	良	無	無	無	2	無	無	無
					杉*	530		35	15	1														
					杉*	300		30	7	1														
					杉*	300		30	7	1														
29 381-015 [5135-57-65]	樹林	大宇陀町 大東(八 幡神社)	社寺	不明	杉*	300		30	7	1	樹林耕 地	裸地	無	不明	不明	無	良	無	無	無	2	無	無	無
					杉*	350		30	5	1														
					杉*	660		35	10	1														
29 381-016 [5135-57-43]	01/04 樹林 0.3 ha 実測:13本	大宇陀町 宮奥(剣 主神社)	社寺	不明	杉*	500		30	15	1	樹林耕 地	裸地	無	不明	不明	無	良	無	無	無	2	無	無	無
					杉*	370		25	10	1														
					杉*	370		25	10	1														
					杉*	440		30	5	1														
29 381-016 [5135-57-43]	02/04 樹林	大宇陀町 宮奥(剣 主神社)	社寺	不明	杉*	450		30	7	1	樹林耕 地	裸地	無	不明	不明	無	良	無	無	無	2	無	無	無
					杉*	400		30	10	1														
					杉*	400		25	8	1														
					杉*	400		25	8	1														
29 381-016 [5135-57-43]	03/04 樹林	大宇陀町 宮奥(剣 主神社)	社寺	不明	杉*	300		25	5	1	樹林耕 地	裸地	無	不明	不明	無	良	無	無	無	2	無	無	無
					杉*	450		30	10	1														
					杉*	400		25	8	1														
					杉*	450		30	8	1														
29 381-016 [5135-57-43]	04/04 樹林	大宇陀町 宮奥(剣 主神社)	社寺	不明	杉*	440		30	10	1	樹林耕 地	裸地	無	不明	不明	無	良	無	無	2	無	無	無	

コード番号 [3次メッシュコード]	区分	所在地、 通称名	所有者	推定樹齢 (年)	巨木測定値 樹種名	幹周 (cm)	主幹 (cm)	樹高 (m)	株立 (m)(本)	周囲 の 状況	根元 の 状況	欠損度	動物生息 鳥 獣	着生 植物	健全 度	信仰対象	独特の 呼称	故事 伝承	視 認 性	保護制度指定	解説 板等	特記事項	
29 381-017 [5135-57-55]	樹林 0.2 ha 実測:4本	大宇陀町 関戸(春日神社)	社寺	不明	サ*	310		25	5 1	樹林	裸地	無	不明	不明	無	良	無	無	無	2	無	無	無
					サ*	390		25	5 1														
					サ*	300		25	5 1														
					汚加	320		25	5 1														
29 381-018 [5135-57-34]	樹林 1.0 ha 実測:3本	大宇陀町 栗野(大蔵寺)	社寺	不明	サ*	300		25	6 1	樹林	裸地	無	不明	不明	無	良	無	無	無	3	無	無	無
					サ*	300		25	7 1														
					サ*	350		30	10 1														
29 381-019 [5135-57-25]	樹林 0.1 ha 実測:4本	大宇陀町 栗野(岩神社)	社寺	不明	サ*	370		25	6 1	樹林 耕 地	裸地	無	不明	不明	無	良	無	無	無	2	無	無	無
					サ*	320		25	5 1														
					サ*	300		20	4 1														
					サ*	430		25	5 1														
29 381-020 [5135-57-15]	樹林 0.1 ha 実測:3本	大宇陀町 牧(九頭神社)	社寺	不明	サ*	430		30	8 1	樹林 耕 地	裸地 草地・ 地被類	無	不明	不明	無	良	無	無	無	2	無	無	無
					サ*	480		30	8 1														
					汚加	370		20	10 1														
29 381-021 [5135-57-46]	樹林 0.1 ha 実測:3本	大宇陀町 白鳥居(白鳥居神社)	社寺	不明	サ*	300		25	7 1	樹林 耕 地	裸地 草地・ 地被類	無	不明	不明	無	良	無	無	無	2	無	無	無
					サ*	300		20	5 1														
					サ*	300		25	5 1														
29 381-022 01/04 [5135-57-37]	樹林 0.5 ha 実測:16本	大宇陀町 小和田(岡田小森命神社)	社寺	不明	サ*	570		25	10 1	樹林 耕 地	裸地 草地・ 地被類	無	不明	不明	無	良	無	無	無	2	無	無	無
					サ*	500		25	20 1														
					サ*	370		30	8 1														
					サ*	550		30	20 1														
29 381-022 02/04 [5135-57-37]	樹林	大宇陀町 小和田(岡田小森命神社)			サ*	300		25	5 1														
					サ*	390		25	10 1														
					サ*	370		25	10 1														
					サ*	370		25	5 1														
29 381-022 03/04 [5135-57-37]	樹林	大宇陀町 小和田(岡田小森命神社)			サ*	320		25	8 1														
					サ*	320		25	7 1														
					サ*	400		30	7 1														
					サ*	300		25	10 1														
29 381-022 04/04 [5135-57-37]	樹林	大宇陀町 小和田(岡田小森命神社)			サ*	300		25	7 1														
					サ*	330		30	8 1														
					サ*	330		30	10 1														
					サ*	300		20	7 1														
29 381-023 01/06 [5135-57-56]	樹林 0.5 ha 実測:21本	大宇陀町 守道(八坂神社)	社寺	不明	汚加	327		25	5 1	樹林 耕 地	裸地 草地・ 地被類	無	不明	不明	無	良	無	無	無	2	無	無	無
					サ*	320		25	5 1														
					サ*	340		25	5 1														
					サ*	300		20	4 1														
29 381-023 02/06 [5135-57-56]	樹林	大宇陀町 守道(八坂神社)			サ*	300		25	5 1														
					サ*	300		25	5 1														
					サ*	350		25	7 1														
					サ*	350		25	7 1														
29 381-023 03/06 [5135-57-56]	樹林	大宇陀町 守道(八坂神社)			サ*	300		25	5 1														
					サ*	350		25	5 1														
					サ*	350		25	5 1														
					サ*	300		25	5 1														

コード番号 [3次メッシュコード]	区分	所在地、 通称名	所有者	推定樹齢 (年)	巨木測定値 樹種名	幹周 (cm)	主幹 (cm)	樹高 (m)	枝張 (m)	株立 (本)	周囲 の 状況	根元 の 状況	欠損度	動物生息 鳥 獣	着生 植物	健全度	信仰対象	独特の 呼称	故事 伝承	視 認 性	保護制度指定	解説 板等	特記事項			
29 381-023 [5135-57-56]	樹林	大宇陀町 守道(八 坂神社)			ア*	320		25	5	1																
					ア*	320		25	5	1																
					ア*	350		25	5	1																
					ア*	430		25	7	1																
29 381-023 [5135-57-56]	樹林	大宇陀町 守道(八 坂神社)			カ*	400		30	8	1																
					カ* 初シ	337		25	5	1																
					カ* 初シ	370		25	5	1																
					カ*	300		25	5	1																
29 381-023 [5135-57-56]	樹林	大宇陀町 守道(八 坂神社)			ア*	300		25	5	1																
29 381-024 [5135-57-66]	樹林 0.05 ha 実測:2本	大宇陀町 オケ辻(春 日神社)	社寺	不明	ア* ア*	350 300		20 25	10 10	1 1	樹林 地	耕 裸地	無	不明 不明	不明 不明	無 良	無	無	無	2 無	無	無	無			
29 381-025 [5135-57-65]	樹林 0.03 ha 実測:3本	大宇陀町 岩清水(八 坂神社)	社寺	不明	ア* ア* ア*	460 300 300		25 25 25	10 10 7	1 1 1	樹林 地	耕 裸地	無	不明 不明	不明 不明	無 良	無	無	無	2 無	無	無	無			
29 381-026 [5135-57-75]	単木	大宇陀町 岩清水(八 幡神社)	社寺	不明	ア*	300		30	5	1	樹林 地	耕 裸地	無	不明 不明	不明 不明	無 良	無	無	無	2 無	無	無	無			
29 381-027 [5135-57-75]	樹林 0.1 ha 実測:4本	大宇陀町 岩清水(六 柱神社)	社寺	不明	ア* ア* ア* イ)	400 400 300 350		30 30 25 30	10 10 7 20	1 1 1 1	樹林 地	耕 裸地	無	不明 不明	不明 不明	無 良	無	無	無	2 無	無	無	無			
29 381-028 [5135-57-76]	樹林 0.1 ha 実測:3本	大宇陀町 藤井(大神 社)	社寺	不明	カ* ア* ア*	480 320 300		25 30 20	20 6 7	1 1 1	樹林 地	耕 裸地	草地・ 地被類	無	不明 不明	不明 不明	無 良	無	無	無	2 無	無	無	無		
29 381-029 [5135-67-15]	単木	大宇陀町 五神(天神 社)	社寺	不明	ア*	400		30	10	1	樹林 地	耕 裸地	無	不明 不明	不明 不明	無 良	無	無	無	2 無	無	無	無			
29 381-030 [5135-67-05]	樹林 0.1 ha 実測:2本	大宇陀町 平尾(水分 神社)	社寺	不明	ア* ア*	330 300		25 25	7 5	1 1	樹林 地	耕 裸地	無	不明 不明	不明 不明	無 良	無	無	無	2 無	無	無	無			
29 381-031 [5135-67-04]	樹林 0.3 ha 実測:3本	大宇陀町 野依(白山 神社)	社寺	不明	ア* ア* ア*	450 410 430		30 30 30	7 7 7	1 1 1	樹林 地	耕 裸地	無	不明 不明	不明 不明	無 良	無	無	無	2 無	無	無	無			
29 381-032 01/03 [5135-67-03]	樹林 0.5 ha 実測:11本	大宇陀町 麻生田(威 徳王神社)	社寺	不明	ア* ア* ア* ア*	300 490 400 320		25 30 30 25	5 8 5 4	1 1 1 1	樹林 地	耕 裸地	草地・ 地被類 ササ その他やぶ	無	不明 不明	不明 不明	無 良	無	無	3 無	無	無	無	無		
29 381-032 02/03 [5135-67-03]	樹林	大宇陀町 麻生田(威 徳王神社)			ア* ア* ア* ア*	460 300 300 350		35 25 25 25	8 5 5 5	1 1 1 1																

コード番号 [3次元コード]	区分	所在地、 通称名	所有者	推定樹齢 (年)	巨木測定値 樹種名	幹周 (cm)	主幹 (cm)	樹高 (m)	枝張 (m)	株 立 (本)	周囲 の 状況	根元 の 状況	欠損度	動物生息 鳥 獣	着生 植物	健全 度	信仰対象	独特の 呼称	故事 伝承	視 認 性	保護制度指定	解説 板等	特記事項
29 381-032 [5135-67-03]	03/03 樹林	大宇陀町 麻生田(威徳王神社)			杉*	310		25	5	1													
					杉*	300		25	5	1													
					杉*	300		25	5	1													
29 381-033 [5135-57-92]	0.05 ha 実測:3本 樹林	大宇陀町 麻生田(大明神)	社寺	不明	杉*	540		35	7	1	樹林	裸地	無	不明	不明	有良	信仰対象あり タブーあり	無	無	3	無	無	無
					杉*	450		35	7	1													
					杉*	400		35	7	1													
29 381-034 [5135-57-64]	1.0 ha 実測:3本 樹林	大宇陀町 拾生(大願寺谷)	社寺	不明	竹*	330		15	10	1	樹林 建	裸地 草地・ 地被類	無	不明	不明	無良	無	無	無	1	無	無	無
					竹*	300		20	10	1	物群												
					杉*	460		25	15	1													
29 381-035 01/02 [5135-57-74]	0.3 ha 実測:6本 樹林	大宇陀町 上新(神楽岡神社)	社寺	不明	杉*	380		25	5	1	樹林 建	裸地 草地・ 地被類	無	不明	不明	無良	無	無	無	2	無	無	無
					杉*	480		30	8	1	物群												
					杉*	300		25	5	1													
					杉*	300		25	5	1													
29 381-035 02/02 [5135-57-74]	樹林	大宇陀町 上新(神楽岡神社)			杉*	300		25	5	1													
					杉*	320		25	5	1													
29 381-036 [5135-57-74]	単木	大宇陀町 西山(光明寺)	社寺	不明	杉*	500		25	8	1	建物群	裸地	頭頂部幹折 れ	無	無	無良	無	無	無	1	無	無	無
29 381-037 [5135-57-36]	0.01 ha 実測:2本 樹林	大宇陀町 田原	個人	不明							耕地	裸地	無	不明	不明	無良	タブーあり	無	有*	2	無	無	無
29 381-038 [5135-57-84]	単木	大宇陀町 小附(須佐之男神社)	社寺	不明	杉*	350		25	5	1	樹林 建	草地・地被 類 雑樹・そ の他低木生 育	無	不明	不明	無良	無	無	無	1	無	無	無
29 381-039 01/02 [5135-57-84]	0.3 ha 実測:5本 樹林	大宇陀町 岩室(皇大神社)	社寺	不明	杉*	340		25	6	1	樹林 耕	裸地 草地・ 地被類	無	不明	不明	無良	無	無	無	2	無	無	無
					杉*	370		25	6	1	地 建物												
					杉*	300		25	5	1	群 道路												
					杉*	300		25	5	1													
29 381-039 02/02 [5135-57-84]	樹林	大宇陀町 岩室(皇大神社)			杉*	370		30	4	1													
29 381-040 01/02 [5135-57-74]	0.2 ha 実測:6本 樹林	大宇陀町 西山(八阪神社)	社寺	不明	杉*	470		30	7	1	樹林	裸地 草地・ 地被類	無	不明	不明	無良	無	無	無	3	無	無	無
					杉*	560		30	10	1													
					杉*	370		25	6	1													
					杉*	300		25	5	1													
29 381-040 02/02 [5135-57-74]	0.2 ha 実測:6本 樹林	大宇陀町 西山(八阪神社)	社寺	不明	杉*	410		30	7	1	樹林 耕	裸地 草地・ 地被類	無	不明	不明	無良	無	無	無	3	無	無	無
					杉*	300		25	5	1	地												
29 382-001 [5136-50-52]	単木	田野町 正覚寺	社寺	不明	杉*	392		25			その他	草地・地被 類	無	無	無	無良	無	無	無	1	無	無	定期的な下刈り ・清掃

コード番号 [3次元コード]	区分	所在地、 通称名	所有者	推定樹齢 (年)	巨木測定値 樹種名	幹周 (cm)	主幹 (cm)	樹高 (m)	枝張 (m)(本)	株立 状況	周囲 状況	根元の 状況	欠損度	動物生息 鳥 獣	着生 植物	健全度	信仰対象	独特の 呼称	故事 伝承	視認性	保護制度指定	解説 板等	特記事項	
29 382-002 [5136-50-41]	樹林 3.65 ha 実測:15本	田野町 惣社水分 神社	社寺	300以上	ササ ササ ササ ササ	530 530 480 480		35 35 30 30		樹林	草地・地被 類 ササその 他やぶ	枯損木やや あり	無 無 無 無	無 無 無 無	無 無 無 無	無 無 無 無	無 無 無 無	無 無 無 無	1 無 無 無	無 無 無 無	無 無 無 無	無 無 無 無		
29 382-003 [5136-50-60]	樹林 0.1 ha	田野町 山野神社	社寺	不明	ササ ササ	560 400		35 30		樹林	裸地 ササそ の他やぶ	枯損木やや あり	無 無 無 無	無 無 無 無	無 無 無 無	無 無 無 無	無 無 無 無	無 無 無 無	1 無 無 無	無 無 無 無	無 無 無 無	無 無 無 無		
29 382-004 [5135-57-59]	単木	田野町 城山	個人	不明	ササ	370		25		樹林	雑樹・その 他低木生育	小枝枯損	無 無 無 無	無 無 無 無	無 無 無 無	無 無 無 無	無 無 無 無	無 無 無 無	2 無 無 無	無 無 無 無	無 無 無 無	無 無 無 無		
29 382-005 01/02 [5135-57-59]	樹林 1.29 ha 実測:7本	田野町 桜葉神社	社寺	不明	ササ ササ ササ ササ	440 410 400 380		30 30 25 25		樹林	裸地 ササそ の他やぶ	枯損木やや あり	無 無 無 無	無 無 無 無	無 無 無 無	無 無 無 無	無 無 無 無	無 無 無 無	1 無 無 無	無 無 無 無	無 無 無 無	無 無 無 無		
29 382-005 02/02 [5135-57-59]	樹林	田野町 桜葉神社			ササ ササ ササ	380 380 310		30 30 25		樹林	裸地 ササそ の他やぶ	枯損木やや あり	無 無 無 無	無 無 無 無	無 無 無 無	無 無 無 無	無 無 無 無	無 無 無 無	1 無 無 無	無 無 無 無	無 無 無 無	無 無 無 無		
29 382-006 [5135-57-58]	単木	田野町 八坂神社	社寺	300以上	ササ	460		30		樹林	裸地 草地・ 地被類	小枝枯損	無 無 無 無	無 無 無 無	無 無 無 無	無 無 無 無	無 無 無 無	無 無 無 無	1 無 無 無	無 無 無 無	無 無 無 無	無 無 無 無		
29 382-007 [5135-57-58]	樹林 0.79 ha 実測:5本	田野町	個人	300以上	ササ ササ ササ	370 340 310		30 30 25		樹林	草地・地被 類 ササその 他やぶ	枯損木やや あり	無 無 無 無	無 無 無 無	無 無 無 無	無 無 無 無	無 無 無 無	無 無 無 無	1 無 無 無	無 無 無 無	無 無 無 無	無 無 無 無		
29 382-008 [5135-57-57]	単木	田野町 八坂神社	社寺	不明	ササ	310		25		樹林	裸地 草地・ 地被類	大枝枯損	無 無 無 無	無 無 無 無	無 無 無 無	無 無 無 無	無 無 無 無	無 無 無 無	1 無 無 無	無 無 無 無	無 無 無 無	無 無 無 無		
29 382-009 [5135-57-57]	単木	田野町	個人	不明	ササ	380		30		樹林	ササその他 やぶ	無	無 無 無 無	無 無 無 無	無 無 無 無	無 無 無 無	無 無 無 無	無 無 無 無	2 無 無 無	無 無 無 無	無 無 無 無	無 無 無 無		
29 382-010 [5135-57-28]	単木	田野町 桜実神社	社寺	300以上	ササ	2000	800	25	5	樹林	草地・地被 類 ササその 他やぶ	大枝枯損 頭頂部折れ	無 無 無 無	有 無 無 無	不良:一 部枯損	無 無 無 無	無 無 無 無	ハッ房入 ギ	有*	2	天然記念物等(国)	解説板	保護欄設置 支柱 設置	
29 382-011 01/02 [5136-50-30]	樹林 実測:5本	田野町 青蓮寺付 近	社寺	不明	ササ ササ ササ ササ	350 330 320 390		30 30 30 25		樹林	草地・地被 類 ササその 他やぶ	枯損木やや あり	無 無 無 無	無 無 無 無	無 無 無 無	無 無 無 無	無 無 無 無	無 無 無 無	2 無 無 無	無 無 無 無	無 無 無 無	無 無 無 無		
29 382-011 02/02 [5136-50-30]	樹林	田野町 青蓮寺付 近			ササ	400		25		樹林	草地・地被 類 ササその 他やぶ	枯損木やや あり	無 無 無 無	無 無 無 無	無 無 無 無	無 無 無 無	無 無 無 無	無 無 無 無	2 無 無 無	無 無 無 無	無 無 無 無	無 無 無 無		
29 382-012 [5136-50-30]	単木	田野町	個人	不明	ササ	300		25		樹林 道 路	草地・地被 類	小枝枯損	無 無 無 無	無 無 無 無	無 無 無 無	無 無 無 無	無 無 無 無	無 無 無 無	2 無 無 無	無 無 無 無	無 無 無 無	無 無 無 無		
29 382-013 [5135-57-39]	単木	田野町 真証寺	社寺	不明	ササ	440		5		建物群	裸地	下部幹折れ	無 無 無 無	無 無 無 無	無 無 無 無	不良:枯 死寸前	無 無 無 無	無 無 無 無	無 無 無 無	3 無 無 無	無 無 無 無	無 無 無 無	無 無 無 無	
29 382-014 [5135-57-49]	単木	田野町	個人	300以上	ササ	330		20		建物群	草地・地被 類	無	無 無 無 無	無 無 無 無	無 無 無 無	無 無 無 無	無 無 無 無	無 無 無 無	2 無 無 無	無 無 無 無	無 無 無 無	無 無 無 無		
29 382-015 [5135-57-49]	単木	田野町 勝楽寺	社寺	不明	ササ	390		20		建物群	裸地	小枝枯損	無 無 無 無	無 無 無 無	無 無 無 無	無 無 無 無	無 無 無 無	無 無 無 無	2 無 無 無	無 無 無 無	無 無 無 無	無 無 無 無		

コード番号 [3次元コード]	区分	所在地、 通称名	所有者	推定樹齢 (年)	巨木測定値 樹種名	幹周 (cm)	主幹 (cm)	樹高 (m)	枝張 (m)	株立 (本)	周囲 の 状況	根元 の 状況	欠損度	動物生息 鳥 獣	着生 植物	健全 度	信仰対象	独特の 呼称	故事 伝承	視認 性	保護制度指定	解説 板等	特記事項	
29 382-016 [5135-57-49]	単木	田野町	個人	不明	杉*	370		30			樹林	草地・地被 類	小枝枯損	無	無	無	良	無	無	2	無	無	無	無
29 382-017 [5135-57-49]	樹林 0.2 ha 実測:11本	田野町 八坂神社	社寺	300以上	杉* 杉* 杉*	780 500 430 350	350 270	35 30 30 25	2	2	樹林	裸地 草地・ 地被類	枯損木やや あり	無	無	無	良	無	無	1	無	無	無	無
29 382-018 [5135-57-77]	樹林 0.09 ha 実測:4本	田野町 六柱神社	社寺	不明	杉* 杉* 杉* 杉*	450 410 370 310	300	30 30 25 25	2		樹林	草地・地被 類 ササもの 他やぶ	枯損木やや あり	無	無	無	良	無	無	2	無	無	無	無
29 382-019 [5135-57-88]	単木	田野町 八王寺神 社	社寺	300以上	杉* 杉*	470 450		35 35			樹林	草地・地被 類	小枝枯損	無	無	無	良	無	無	2	無	無	無	無
29 382-020 01/02 [5135-57-78]	樹林 0.4 ha 実測:6本	田野町 春日神社	社寺	不明	杉* 杉* 杉* 杉*	490 430 430 330		30 30 30 25			樹林	裸地 草地・ 地被類	枯損木やや あり	無	無	無	良	無	無	2	無	無	無	無
29 382-020 02/02 [5135-57-78]	樹林	田野町 春日神社			杉* 杉*	320 310		25 25																
29 382-021 [5135-57-78]	樹林 0.2 ha 実測:3本	田野町 宗像神社	社寺	不明	杉* 杉* 杉*	540 330 300		30 25 25			樹林	裸地 草地・ 地被類	枯損木やや あり	無	無	無	良	無	無	2	無	無	無	無
29 382-022 [5135-57-79]	樹林 0.09 ha 実測:12本	田野町 神御子美 牟須比命 神社	社寺	不明	杉* 杉* 杉* 杉*	460 450 415 370	350	30 30 30 25	2		樹林	草地・地被 類 ササもの 他やぶ	枯損木やや あり	無	無	無	良	無	無	1	無	無	無	無
29 382-023 [5135-57-67]	樹林 2.9 ha 推定:11本	田野町 宇太水分 神社	社寺	不明	杉* 杉* 杉* 杉*	540 430 410 460		35 15 30 35			樹林 建 物群	裸地 草地・ 地被類 ササ もの他やぶ	枯損木やや あり	無	無	無	不良:一 部枯損	無	頼朝(源 有*) イチョウ	1	無	解説板	無	
29 382-024 [5135-57-59]	単木	田野町	個人	300以上	杉*	340		25			樹林	草地・地被 類 ササもの 他やぶ	小枝枯損	無	無	無	良	無	無	2	無	無	無	
29 383-001 [5135-67-78]	単木	橋原町	社寺	300以上	仔杓	420		15			樹林 耕 地	裸地	無	不明	不明	無	良	無	不明	1	天然記念物等(都 道府県)	解説板	無	
29 383-002 [5135-67-78]	単木	橋原町 戒場神社	社寺	300以上	材片	860		20			樹林	草地・地被 類 稚樹・そ の他低木生 育	無	不明	不明	有	良	信仰対象あり	無	2	天然記念物等(都 道府県)	無	無	
29 383-003 [5135-67-69]	単木	橋原町	個人	300以上	L片	360		20			耕地	裸地	小枝枯損	不明	不明	無	良	無	無	1	無	無	無	
29 383-004 [5135-67-69]	樹林 実測:3本	橋原町 篠畑神社	社寺	300以上	杉*	420		35			樹林	草地・地被 類 ササもの 他やぶ	無	不明	不明	無	良	信仰対象あり	無	1	無	無	無	

コード番号 [3次メッシュコード]	区分	所在地、 通称名	所有者	推定樹齢 (年)	巨木測定値 樹種名	幹周 (cm)	主幹 (cm)	樹高 (m)	枝張 (m)(本)	周囲 の 状況	根元 の 状況	欠損度	動物生息 鳥 獣	着生 植物	健全 度	信仰対象	独特の 呼称	故事 伝承	視 認 性	保護制度指定	解説 板等	特記事項		
29 383-005 [5135-67-59]	単木	橋原町	個人	不明	ナツ	420		30	5	樹林	草地・地被 類 雑樹・そ の他低木生 育 ササその 他やぶ	無	不明	不明	無	良	無	無	無	1	無	無	無	
29 383-006 [5135-67-69]	単木	橋原町	社寺	300以上	ナツ	390		30		耕地 建 物群	裸地	空洞あり	不明	不明	有	不良：一 部枯損	無	無	無	無	1	無	無	無
29 383-007 [5135-67-58]	単木	橋原町	個人	300以上	ナツ	340		25		耕地	草地・地被 類 ササその 他やぶ	小枝枯損	不明	不明	有	良	無	無	無	1	無	無	無	
29 383-008 [5135-67-67]	樹林 1 ha 実測:2本	橋原町 十八神社	社寺	300以上	ナツ	580		50		樹林	草地・地被 類 ササその 他やぶ	枯損木やや あり	不明	不明	無	良	信仰対象あり	無	無	無	1	無	無	無
29 383-009 [5135-67-57]	単木	橋原町 愛若神社	社寺	300以上	ナツ	770		30		耕地	草地・地被 類 ササその 他やぶ	小枝枯損	不明	不明	有	不良：一 部枯損	信仰対象あり	無	無	無	1	無	無	無
29 383-010 [5135-67-57]	樹林 0.5 ha 実測:3本	橋原町 春日神社	社寺	300以上	ナツ	380		5		樹林	裸地 草地・ 地被類	枯損木やや あり	不明	不明	無	良	信仰対象あり	無	無	無	1	無	無	無
29 383-011 [5135-67-36]	単木	橋原町	社寺	300以上	イナ	410		6		建物群	裸地	頭頂部幹折 れ	無	無	無	不良：一 部枯損	無	無	無	無	1	無	無	無
29 383-012 [5135-67-36]	単木	橋原町 市町村	100~199	ナツ	ワザ	330		6		耕地	草地・地被 類	頭頂部幹折 れ	不明	不明	無	不良：一 部枯損	無	無	無	2	無	無	無	無
29 383-013 [5135-67-26]	樹林 2.5 ha 推定:7本	橋原町	社寺	300以上	ナツ ナツ	395 325		40 35		樹林	草地・地被 類 ササその 他やぶ	枯損木やや あり	不明	不明	無	不良：一 部枯損	信仰対象あり	無	無	無	1	無	無	無
29 383-014 [5135-67-16]	単木	橋原町	個人	伝承	500 ナツ ナツ	520 500		30 30		建物群	裸地	小枝枯損	アバズ ク	ムギ	無	不良：一 部枯損	無	無	無	無	1	無	無	無
29 383-015 [5135-67-25]	樹林 0.4 ha 実測:1本	橋原町 白山神社	社寺	300以上	ナツ	325		30		樹林	裸地	無	不明	不明	無	良	信仰対象あり	無	無	無	2	無	無	無
29 383-016 [5135-67-24]	樹林 2 ha 推定:3本	橋原町 丹生神社	社寺	300以上	ナツ	325		20		樹林	草地・地被 類 雑樹・そ の他低木生 育 ササその 他やぶ	無	不明	不明	無	良	信仰対象あり	無	無	無	1	無	無	無
29 383-017 [5135-67-24]	樹林 1 ha	橋原町	社寺	300以上	ナツ	310		15		樹林	草地・地被 類 ササその 他やぶ	枯損木やや あり 枯損 木多い	不明	不明	有	不良：一 部枯損	信仰対象あり	無	無	無	2	無	無	無
29 383-018 [5135-67-13]	樹林 1.5 ha 実測:1本	橋原町 桜実神社	社寺	300以上	イナ	305		30		樹林	裸地	無	不明	不明	無	良	信仰対象あり	無	無	無	3	無	無	無
29 383-019 [5135-67-13]	樹林 1.5 ha 実測:1本	橋原町 桜実神社	社寺	300以上	ナツ	320		20		樹林	草地・地被 類	枯損木やや あり	不明	不明	無	不良：一 部枯損	信仰対象あり	無	無	無	3	無	無	無

コード番号 [3次マッシュコード]	区分	所在地、 通称名	所有者	推定樹齢 (年)	巨木測定値 樹種名	幹周 (cm)	主幹 (cm)	樹高 (m)	枝張 (m)	株 立 (本)	周囲 の 状況	根元 の 状況	欠損度	動物生息 鳥 獣	着生 植物	健全 度	信仰対象	独特の 呼称	故事 伝承	視 認 性	保護制度指定	解説 板等	特記事項		
29 383-020 [5135-67-16]	樹林 1.2 ha 推定:5本	橋原町 三十八神 社	社寺	300以上	ササ	320		30			樹林	草地・地被 類 ササその 他やぶ	無	有	有	無	良	信仰対象あり	無	無	1	無	無	無	
29 383-021 [5135-67-05]	単木	橋原町	個人	300以上	ササ	480		35			建物群	裸地	無	不明	不明	無	良	無	無	無	1	無	無	無	
29 383-022 [5135-67-05]	単木	橋原町	社寺	300以上	ササ	310		30			建物群	裸地	無	不明	不明	無	良	無	無	無	2	無	無	無	
29 383-023 [5135-67-06]	単木	橋原町	社寺	300以上	ササ	430		40			樹林	裸地 草地・ 地被類	無	不明	不明	無	良	信仰対象あり	無	無	1	無	無	無	
29 383-024 [5135-67-05]	並木 20 m 実測:3本	橋原町	個人	伝承 500	ササ 初サ	480		25			樹林	草地・地被 類	無	無	有	良	無	無	無	2	無	無	無		
29 383-025 [5135-67-05]	単木	橋原町	個人	100~199	ササ	310		30			樹林	草地・地被 類	無	無	無	無	良	無	無	無	2	無	無	無	
29 383-026 [5135-57-96]	単木	橋原町 春日神社	社寺	300以上	ササ	450		40			樹林	裸地	無	不明	不明	無	良	信仰対象あり	無	無	1	無	無	無	
29 383-027 [5135-57-97]	単木	橋原町	社寺	300以上	ササ	360		15			耕地	裸地 草地・ 地被類	無	頭頂部幹折 れ	無	無	無	良	無	無	2	無	無	無	
29 383-028 [5135-57-97]	単木	橋原町	個人	300以上	ササ	320		40			樹林	草地・地被 類 稚樹・そ の他低木生 育	無	不明	不明	無	良	無	無	無	2	無	無	無	
29 383-029 [5135-57-97]	単木	橋原町	社寺	300以上	ササ	320		25			樹林	草地・地被 類	無	不明	不明	無	良	無	無	無	2	無	無	無	
29 383-030 [5135-57-86]	単木	橋原町	個人	300以上	ササ	350		20			樹林	裸地	無	不明	不明	無	良	無	無	無	2	無	無	無	
29 383-031 [5135-57-87]	単木	橋原町	社寺	300以上	ササ	310		15			樹林	裸地	無	不明	不明	無	良	無	無	無	2	無	無	無	
29 383-032 [5136-50-90]	樹林 0.5 ha 実測:3本	橋原町 伊豆神社	社寺	300以上	ササ	410		45			樹林 耕 地	裸地 草地・ 地被類	無	枯損木や あり	不明	不明	無	良	信仰対象あり	無	無	1	無	無	無
29 383-033 [5135-57-98]	樹林 1 ha 実測:6本	橋原町 五社神社	社寺	300以上	ササ ササ	750 400		40 30		1 5	樹林	草地・地被 類 ササその 他やぶ	無	枯損木や あり	不明	不明	無	良	信仰対象あり	無	無	1	無	無	無
29 383-034 [5135-67-09]	単木	橋原町	個人	300以上	ササ	350		25			耕地	草地・地被 類	無	不明	不明	無	良	無	無	無	2	無	無	無	
29 383-035 [5135-67-09]	並木 100 m 実測:1本	橋原町	市町村	100~199	ササ	300		15			耕地	草地・地被 類 ササその 他やぶ	無	枯損木や あり	不明	不明	無	不良:一 部枯損	無	無	1	無	無	無	
29 383-036 [5136-60-10]	単木	橋原町	個人	300以上	ササ	540		35			耕地	裸地	無	無	無	無	良	無	無	有*	2	無	無	無	

コード番号 [3次マッシュコード]	区分	所在地、 通称名	所有者	推定樹齢 (年)	巨木測定値 樹種名	幹周 (cm)	主幹 (cm)	樹高 (m)	株 枝張立 (m)(本)	周囲 の 状況	根元 の 状況	欠損度	動物生息 鳥 獣	着生 植物	健全 度	信仰対象	独特の 呼称	故事 伝承	視 認 性	保護制度指定	解説 板等	特記事項	
29 383-037 [5136-60-10]	単木	橿原町	社寺	300以上	仔ぶ	480		20		樹林	裸地	無	不明	不明	無	良	無	無	2	無	無	無	
29 383-038 [5136-60-11]	単木	橿原町	社寺	伝承 600	トビガシ	790		8.5		耕地	草地・地被 類	小枝枯損 頭頂部幹折 れ	不明	不明	有	不良：一 部枯損	無	無	1	天然記念物等(都 道府県)	解説板	無	
29 383-039 [5136-60-11]	樹林 2 ha 実測:6本	橿原町 白岩神社	社寺	300以上	ササ	660		40		樹林	裸地 草地・ 地被類	枯損木やや あり	不明	不明	無	良	信仰対象あり	無	無	1	無	無	無
29 383-040 [5136-60-01]	単木	橿原町	個人	300以上	仔ぶ	370		30		樹林	裸地	無	不明	不明	無	良	無	無	2	無	無	無	
29 383-041 [5135-67-09]	単木	橿原町	個人	300以上	放	330		35		樹林 耕 地	草地・地被 類	無	不明	不明	無	良	無	無	2	無	無	無	
29 383-042 [5135-67-09]	単木	橿原町	個人	300以上	ササ	2500	500	45	5	樹林	裸地	小枝枯損	不明	不明	無	良	信仰対象あり	高井の千 本杉	無	1	天然記念物等(都 道府県)	解説板	無
29 383-043 [5135-67-19]	単木	橿原町	個人	300以上	放	350		25		耕地 建 物群	裸地	小枝枯損	不明	不明	有	良	無	無	不明	2	無	無	無
29 383-044 [5135-67-19]	樹林 2 ha 実測:2本	橿原町 伊豆神社	社寺	300以上	ササ ササ	650 450		40 40		樹林	草地・地被 類	枯損木やや あり	不明	不明	無	不良：一 部枯損	信仰対象あり	無	無	1	無	無	無
29 383-045 [5135-67-18]	単木	橿原町	個人	300以上	放	390		35		樹林	裸地	無	不明	不明	無	良	無	無	無	2	無	無	無
29 383-046 [5135-67-08]	単木	橿原町	社寺	200~299	ヤマブ	330		25		樹林	裸地	無	不明	不明	有	良	無	無	無	2	無	無	無
29 383-047 [5135-67-28]	単木	橿原町	個人	300以上	放	470		25		耕地 建 物群	裸地 草地・ 地被類	無	不明	不明	無	良	無	無	無	1	無	無	無
29 383-048 [5135-67-28]	樹林 0.5 ha 実測:2本	橿原町 白山神社	社寺	300以上	ヒノ	330		25		樹林	裸地 草地・ 地被類	無	不明	不明	無	良	信仰対象あり	無	無	2	無	無	無
29 383-049 [5135-67-28]	単木	橿原町 御井神社	社寺	300以上	仔ぶ	450		30		樹林	裸地	無	不明	不明	無	良	信仰対象あり	無	無	2	無	無	無
29 383-050 [5135-67-28]	樹林 2 ha 実測:10本	橿原町 御井神社	社寺	300以上	ササ	400				樹林	草地・地被 類 ササその 他やぶ	枯損木やや あり	不明	不明	無	良	信仰対象あり	無	無	1	無	無	無
29 383-051 [5135-67-28]	単木	橿原町	社寺	300以上	欠り	330		20		建物群	裸地	頭頂部幹折 れ	不明	不明	無	良	無	無	無	2	無	無	無
29 383-052 [5135-67-17]	樹林 1 ha 実測:2本	橿原町 熊野権限	社寺	300以上	ササ	360				樹林	草地・地被 類	枯損木やや あり	不明	不明	有	不良：一 部枯損	信仰対象あり	無	不明	2	無	無	無
29 383-053 [5135-67-36]	単木	橿原町	社寺	300以上	仔ぶ	430		25		樹林	裸地	無	不明	不明	無	良	無	無	無	2	無	無	無

コード番号 [3次メッシュコード]	区分	所在地 通称名	所有者	推定樹齢 (年)	巨木測定値 樹種名	幹周 (cm)	主幹 (cm)	樹高 (m)	枝張 (m)(本)	株立 (本)	周囲 の 状況	根元 の 状況	欠損度	動物生息 鳥 獣	着生 植物	健全 度	信仰対象	独特の 呼称	故事 伝承	視 認 性	保護制度指定	解説 板等	特記事項
29 383-054 [5135-67-36]	単木	橋原町	社寺	300以上	放	310		30			樹林 耕地	裸地	無	不明	不明	有 良	無	無	無	2 無	無	無	
29 383-055 [5136-60-30]	単木	橋原町	個人	300以上	放	330		40			耕地	草地・地被 類	無	不明	不明	無 良	無	無	無	2 無	無	無	
29 383-056 [5136-60-30]	単木	橋原町	個人	300以上	放	340		30			耕地	裸地	無	不明	不明	無 良	無	無	無	2 無	無	無	
29 384-001 [5136-70-42]	単木	室生村	個人	200~299	放	385		20	24		建物群	裸地	無	無	無	有 良	無	無	不明	2 無	無	枯損部の削除、 枝下ろし	
29 384-002 01/03 [5136-70-42]	単木	室生村	社寺	200~299	対* 対* 幼片 幼片	490 470 430 400		25 20 20 20		3	樹林	裸地 ササモ の他やぶ	無	無	無	有 良	無	無	無	2 無	無	無	避雷針設置
29 384-002 02/03 [5136-70-42]	単木	室生村			幼片 対* 幼片 幼片	380 350 335 320		25 27 18 20		2 15													
29 384-002 03/03 [5136-70-42]	単木	室生村			放	300		10															
29 384-003 [5136-70-32]	単木	室生村	社寺	200~299	対* 対* 放 対*	440 400 400 380		30 20 20 20		16 20	樹林	裸地	小枝枯損 異常なコブ あり	無	無	有 不良：一 部枯損	無	無	無	2 無	無	無	避雷針設置
29 384-004 [5136-70-12]	単木	室生村	個人	200~299	放	480		15	14	5	耕地	草地・地被 類	小枝枯損	無	無	無 良	無	無	無	2 無	無	無	
29 384-005 [5136-70-13]	単木	室生村	社寺	300以上	対* 対*	495 420		35 30		2	樹林	草地・地被 類	無	無	無	無 良	無	無	無	1 無	無	無	
29 384-006 [5136-70-03]	単木	室生村	その他 公有	300以上	放	585		20	11		その他	裸地	空洞あり	無	無	有 不良：一 部枯損	無	無	無	2 無	無	無	枯損部の削除、 枝下ろし
29 384-007 [5136-70-03]	単木	室生村	個人	200~299	対*	400		30			耕地	裸地	無	無	無	無 良	無	無	無	2 無	無	無	
29 384-008 [5136-70-20]	単木	室生村	社寺	200~299	対*	480		25			樹林	ササその他 やぶ	無	無	無	無 良	信仰対象あり	無	無	2 無	無	無	避雷針設置 定期的な 下刈り・清掃
29 384-009 [5135-77-18]	単木	室生村	社寺	200~299	対*	410		30			樹林	裸地	無	無	無	無 良	無	無	無	2 無	無	無	
29 384-010 [5135-77-08]	単木	室生村	社寺	200~299	対* 対*	390 350		25 25			樹林	裸地	無	無	無	有 良	無	無	無	2 無	無	無	避雷針設置
29 384-011 [5135-77-07]	単木	室生村	社寺	200~299	対* 対*	430		18			建物群	舗装	頭頂部幹折 れ	無	無	有 良	無	無	無	1 無	無	無	
29 384-012 [5135-67-89]	単木	室生村	個人	200~299	放	355		17	26		建物群	草地・地被 類	無	無	無	有 良	タブーあり	無	無	2 無	無	無	

コード番号 [3次元コード]	区分	所在地、 通称名	所有者	推定樹齢 (年)	巨木測定値 樹種名	幹周 (cm)	主幹 (cm)	樹高 (m)	枝張 (m)	株立 (本)	周囲の 状況	根元の 状況	欠損度	動物生息 鳥 獣	養生 植物	健全度	信仰対象	独特の 呼称	故事 伝承	視認性	保護制度指定	解説 板等	特記事項	
29 384-013 [5135-67-99]	単木	室生村	個人	200~299	加	380 350		10 15	25 30	3	樹林	草地・地被 類	小枝枯損 空洞あり	無	無	有	不良：一 部枯損	無	天理さん のカヤノ キ	無	2	無	無	枯損部の削除、 枝下ろし
29 384-014 [5136-60-71]	単木	室生村	社寺	300以上	サ サ	860 360	550	40 35		2	樹林	裸地	異常なコブ あり	無	無	有	良	信仰対象あり	神代杉 福寿杉	無	2	無	無	無
29 384-015 [5136-60-71]	単木	室生村	個人	300以上	サ サ	550		20	28		建物群	草地・地被 類	異常なコブ あり	無	無	有	良	タブーあり 祭事あり	祭	無	1	無	無	枯損部の削除、 枝下ろし
29 384-016 [5136-60-71]	単木	室生村	個人	300以上	加	430		27	16		建物群	草地・地被 類	異常なコブ あり	無	無	無	良	無	無	無	1	無	無	無
29 384-017 [5136-60-70]	単木	室生村	個人	200~299	加	370		22			建物群	草地・地被 類	異常なコブ あり	無	無	有	良	無	無	有*	2	無	無	無
29 384-018 [5136-60-70]	単木	室生村	個人	200~299	サ サ	315		17	26		耕地	ササその他 やぶ	無	無	無	有	良	無	無	有*	2	無	無	無
29 384-019 [5136-60-82]	単木	室生村	社寺	200~299	サ サ サ サ	510 410 360 326		40 25 30 30		10 4	樹林	草地・地被 類	大枝枯損	無	無	無	良	無	無	無	2	無	無	避雷針設置
29 384-020 01/02 [5136-60-82]	単木	室生村	社寺	200~299	サ サ サ サ	490 380 370 345		40 30 25 30			樹林	草地・地被 類	無	無	無	無	良	無	無	無	1	無	無	無
29 384-020 02/02 [5136-60-82]	単木	室生村 海神社			サ サ	330 310		25 25			樹林	草地・地被 類	無	無	無	無	良	無	無	無	1	無	無	無
29 384-021 [5136-60-63]	単木	室生村	社寺	200~299	サ サ	380 350		35 20		3	樹林	裸地	小枝枯損	無	無	有	良	無	無	無	3	無	無	無
29 384-022 [5136-60-64]	単木	室生村	個人	300以上	加	410		20	20	2	耕地	草地・地被 類	大枝枯損	無	無	有	不良：一 部枯損	無	無	無	2	無	無	枯損部の削除、 枝下ろし
29 384-023 [5136-60-74]	単木	室生村	個人	300以上	加	300		20			建物群	草地・地被 類	大枝枯損 下部幹折れ	無	無			無	無				無	枯損部の削除、 枝下ろし
29 384-024 [5136-60-75]	単木	室生村	社寺	300以上	サ サ サ	470 395 370		30 30 25			樹林	裸地	無	無	無	有	良	無	無	無	2	無	無	無
29 384-025 01/04 [5136-60-33]	単木	室生村	社寺	300以上	サ サ サ サ	810 590 550 480		40 40 40 35		2	樹林	裸地 草地・ 地被類 ササ その他やぶ	小枝枯損	無	無	有	良	無	神木	無	2	自然公園(国定)	無	避雷針設置 枯損 部の削除、枝下 ろし
29 384-025 02/04 [5136-60-33]	単木	室生村			サ サ サ	460 450 440 410		35 40 35 35										神木						
29 384-025 03/04 [5136-60-33]	単木	室生村			サ サ サ サ	390 390 380 370		28 37 35 35										神木						

コード番号 [3次メッシュコード]	区分	所在地 通称名	所有者	推定樹齢 (年)	巨木測定値 樹種名	幹周 (cm)	主幹 (cm)	樹高 (m)	枝張 (m)(本)	株立 の状況	周囲 の状況	根元 の状況	欠損度	動物生息 鳥 獣	着生 植物	健全 度	信仰対象	独特の 呼称	故事 伝承	視 認性	保護制度指定	解説 板等	特記事項	
29 384-030 [5136-60-43]	07/09 樹林	室生村			杉*	500		40										天神杉						
					杉*	570		40																
					杉*	500		30																
					杉*	600		50																
29 384-030 [5136-60-43]	08/09 樹林	室生村			杉*	500		50										天神杉						
					杉*	550		30																
					杉*	550		40																
					杉*	540		30																
29 384-030 [5136-60-43]	09/09 樹林	室生村			杉*	510		50										天神杉						
					杉*	550		50																
					杉*	880		60		2														
29 385-001 [5136-61-41]	樹林 0.1 ha 実測:5本	曾爾村 弁天神社	法人等	300以上	杉*	340		40		樹林	裸地		無	無	無	無	良	無	無	無	2	無	無	無
					杉*	520		40																
					杉*	350		15																
29 385-002 [5136-61-31]	樹林 0.2 ha 実測:8本	曾爾村 川上神社	法人等	300以上	杉*	680		40		樹林	ササその他 やぶ		無	無	無	無	良	無	無	無	1	無	無	無
					杉*	580		35																
					杉*	350		30																
29 385-003 [5136-61-21]	樹林 0.1 ha 実測:5本	曾爾村 神明神社	法人等	300以上	杉*	390		25		樹林	草地・地被 類		無	無	無	有	良	無	無	無	2	無	無	無
					杉*	560		50																
29 385-004 [5136-61-20]	並木 300 m 実測:16本	曾爾村 金強神社	法人等	300以上	杉*	380		50		その他	草地・地被 類		無	無	無	無	良	無	無	無	2	無	無	無
					杉*	350		45																
29 385-005 [5136-61-10]	樹林 0.3 ha 実測:15本	曾爾村 門僕神社	社寺	300以上	杉*	480		50		樹林	草地・地被 類		無	無	無	無	良	無	無	無	1	天然記念物等(都 道府県)	解説板	無
					杉*	300		35																
29 385-006 [5136-61-00]	樹林 0.1 ha 実測:3本	曾爾村 神明神社	法人等	300以上	杉*	370		50		樹林	草地・地被 類		無	無	無	無	良	無	無	無	1	無	無	無
					杉*	330		50																
29 385-007 [5136-60-09]	単木	曾爾村	個人	300以上	柿	410	240	20	2	道路	舗装		無	無	無	有	良	無	無	無	1	無	無	無
29 385-008 [5136-60-09]	樹林 0.15 ha 実測:4本	曾爾村 天神社	法人等	300以上	杉*	420		50		樹林	草地・地被 類		無	刈り	無	無	良	無	無	無	2	無	無	無
					杉*	790		50																
29 385-009 [5136-60-09]	樹林 0.1 ha 実測:1本	曾爾村 長蓮寺	社寺	300以上	杉*	310		40		樹林	草地・地被 類		無	無	無	無	良	無	無	無	2	無	無	無
29 385-010 [5136-60-09]	単木	曾爾村	社寺	300以上	柿	820		40		その他	草地・地被 類	小枝枯損	無	無	無	良	信仰対象あり	無	無	無	1	無	無	無
29 385-011 [5136-60-09]	単木	曾爾村	個人	300以上	柿	380		15		その他	裸地	小枝枯損	無	無	無	不良:一 部枯損	無	無	無	2	無	無	無	無
29 385-012 [5136-60-09]	単木	曾爾村	個人	300以上	柿	300		30		その他	草地・地被 類		無	無	無	有	良	無	無	無	2	無	無	無

コード番号 [3次メカド]	区分	所在地、 通称名	所有者	推定樹齢 (年)	巨木測定値 樹種名	幹周 (cm)	主幹 (cm)	樹高 (m)	枝張 (m)(本)	株立 (本)	周囲 の 状況	根元 の 状況	欠損度	動物生息 鳥 獣	着生 植物	健全 度	信仰対象	独特の 呼称	故事 伝承	視 認 性	保護制度指定	解説 板等	特記事項	
29 385-013 [5136-60-09]	単木	曾爾村 専正寺	社寺	300以上	加	330		30			樹林	裸地	無	無	無	有良	無	無	無	2	無	無	無	
29 385-014 [5136-60-09]	樹林 0.1 ha 実測:2本	曾爾村 大日神社	法人等	300以上	対*	320		40			樹林	草地・地被 類	無	無	無	良	無	無	無	1	無	無	無	
29 385-015 [5136-60-09]	単木	曾爾村	個人	300以上	ナナ	530		35			その他	草地・地被 類	無	無	無	有良	無	無	無	1	無	無	無	
29 385-016 [5136-60-07]	樹林 3 ha 実測:4本	曾爾村 早高神社	法人等	300以上	欠リ ナナナ	350 320		30 20			公園	草地・地被 類	無	無	無	有良	無	無	無	2	無	無	無	
29 385-017 [5136-50-99]	単木	曾爾村	個人	300以上	加	360		25			耕地	草地・地被 類	無	無	無	有良	無	無	無	2	無	無	無	
29 385-018 [5136-50-99]	単木	曾爾村 高照寺	社寺	300以上	欠リ	320		30			その他	裸地	無	無	無	良	無	無	無	2	無	無	無	
29 385-019 [5136-50-99]	樹林 0.3 ha 実測:3本	曾爾村 愛宕神社	法人等	300以上	対*	350		50			樹林	稚樹・その 他低木生育	無	無	無	良	無	無	無	2	無	無	無	
29 385-020 [5136-50-87]	樹林 0.2 ha 実測:8本	曾爾村 春日神社	法人等	300以上	対* 仔ヨ	410 320		50 25			樹林	稚樹・その 他低木生育	無	無	無	有良	無	無	無	2	無	無	無	
29 385-021 [5136-50-77]	単木	曾爾村 山の神	法人等	300以上	対*	540		50			樹林	草地・地被 類	大枝枯損	無	無	無	不良:一 部枯損	無	無	無	3	無	無	無
29 386-001 [5136-51-85]	樹林 0.3 ha 推定:20本	御杖村 御杖神社	社寺	300以上	対* 対* 対*	520 340 370		25 20 20	20 20 15		樹林	舗装	無	無	無	良	信仰対象あり	無	無	1	無	無	無	
29 386-002 [5136-51-83]	樹林 0.1 ha 推定:10本	御杖村 四社神社	社寺	300以上	対*	460		20	10		樹林	稚樹・その 他低木生育 舗装	無	無	無	良	信仰対象あり	無	無	1	無	無	無	
29 386-003 [5136-51-70]	樹林 0.3 ha 推定:20本	御杖村 春日神社	社寺	300以上	仔ヨ 対*	520 490		20 25	24 10		樹林	稚樹・その 他低木生育 舗装	無	無	無	良	信仰対象あり	無	無	1	無	無	無	
29 386-004 [5136-50-79]	樹林 0.2 ha 推定:10本	御杖村 春日神社	社寺	300以上	対*	490		25	10	1	樹林	稚樹・その 他低木生育 舗装	無	無	無	良	信仰対象あり	無	無	1	無	無	無	
29 401-001 [5135-56-41]	単木	高取町 光雲禪寺	不明	伝承 100 0	対*	450		15	8		樹林	裸地	大枝枯損 頭頂部幹折 れ	無	無	無	不良:枯 死寸前	信仰対象あり 祭事あり	無	有	1	無	解説板	保護柵設置
29 402-001 [5135-56-47]	単木	明日香村	個人	200~299	ナナ	370		27			その他	ササその他 やぶ	無	不明	不明	良	無	無	無	2	無	風致地区・緑地 保全地区等	無	無
29 402-002 [5135-56-48]	単木	明日香村	法人等	100~199	ナナ	450		25			道路	草地・地被 類	空洞あり	不明	不明	有	不良:一 部枯損	無	無	2	無	風致地区・緑地 保全地区等	無	無

コード番号 [3次メッシュコード]	区分	所在地, 通称名	所有者	推定樹齢 (年)	巨木測定値 樹種名	幹周 (cm)	主幹 (cm)	樹高 (m)	枝張 (m)(本)	株立 (本)	周囲 の 状況	根元 の 状況	欠損度	動物生息 鳥 獣	着生 植物	健全 度	信仰対象	独特の 呼称	故事 伝承	視 認 性	保護制度指定	解説 板等	特記事項	
29 402-003 [5135-56-29]	単木	明日香村	個人	100~199	ナナ	300		35			樹林	稚樹・その他 低木生育	無	不明	不明	有	良	無	無	3	風致地区・緑地 保全地区等	無	無	
29 402-004 [5135-56-36]	樹林 1 ha 推定:15本	明日香村 宇須多岐	法人等	200~299	ナナ ナナ ナナ ナナ	320 400 400 310		35 35 35 30			樹林	稚樹・その他 低木生育	無	不明	不明	有	良	信仰対象あり	無	無	2	風致地区・緑地 保全地区等	無	無
29 402-005 [5135-56-46]	単木	明日香村	個人	200~299	ナナ	360		18			その他	ササその他 やぶ	無	不明	不明	無	良	無	無	2	風致地区・緑地 保全地区等	無	無	
29 402-006 [5135-56-55]	単木	明日香村	社寺	100~199	イロ	300		20			その他	裸地	小枝枯損	不明	不明	無	良	無	無	1	風致地区・緑地 保全地区等	無	無	
29 421-001 [5135-55-67]	単木	新庄町	社寺	伝承	600 イロ	395		15	20		樹林	裸地	大枝枯損 空洞あり	不明	不明	無	良	信仰対象あり	無	不明	1	不明	無	枯損部の削除、 枝下ろし
29 423-001 [5135-65-56]	単木	香芝町	市町村	100~199	ナナ	305		19	10		建物群 道路	草地・地被 類	無	無	無	無	良	無	無	2	無	無	無	
29 423-002 [5135-65-46]	単木	香芝町	社寺	200~299	イロ	335		14	10		建物群	裸地	大枝枯損	無	無	無	良	無	有	無	2	無	無	無
29 423-003 [5135-65-27]	単木	香芝町	社寺	200~299	イロ	360		18	5		建物群	裸地	無	無	無	無	良	無	無	1	無	無	無	
29 423-004 [5135-65-36]	単木	香芝町	社寺	200~299	ナナ	340		17	10		建物群	裸地	無	無	無	無	良	無	無	2	無	無	無	
29 424-001 [5135-65-78]	単木	上牧町	個人	100~199	ワカザイ	341		18	15		草地・地被 類	大枝枯損	不明	不明	無	良	無	無	無	2	無	無	無	
29 426-001 [5135-66-60]	単木	広陵町 八坂神社	その他 公有	不明	イロ	450		40			その他	裸地	無	無	無	無	良	無	無	2	無	樹名板	無	
29 426-002 [5135-66-60]	単木	広陵町 八坂神社	その他 公有	不明	イロ	390		35			その他	裸地	無	無	無	無	良	無	無	2	無	樹名板	無	
29 426-003 [5135-66-60]	単木	広陵町 八坂神社	その他 公有	不明	イロ	300		30			その他	裸地	無	無	無	無	良	無	無	2	無	樹名板	無	
29 426-004 [5135-66-50]	単木	広陵町 八坂神社	その他 公有	不明	イロ	350		40			その他	裸地	空洞あり	無	無	無	良	無	無	2	無	樹名板	無	
29 426-005 [5135-66-60]	単木	広陵町 八坂神社	その他 公有	不明	イロ	300		40			その他	裸地	無	無	無	無	良	無	無	2	無	樹名板	無	
29 426-006 [5135-66-30]	単木	広陵町 稲荷神社	その他 公有	不明	イロ	330		30			その他	裸地	無	無	無	無	良	無	無	2	無	樹名板	無	
29 426-007 [5135-66-41]	単木	広陵町 春日若宮 神社	その他 公有	不明	イロ	380		35			その他	裸地	無	無	無	無	良	無	無	2	無	樹名板	無	
29 426-008 [5135-66-41]	単木	広陵町 春日若宮 神社	その他 公有	不明	イロ	310		30			その他	裸地	無	無	無	無	良	無	無	2	無	樹名板	無	

コード番号 [3次メッシュコード]	区分	所在地、 通称名	所有者	推定樹齢 (年)	巨木測定値 樹種名	幹周 (cm)	主幹 (cm)	樹高 (m)	枝立 (本)	周囲 の 状況	根元 の 状況	欠損度	動物生態 鳥 獣	着生 植物	健全 度	信仰対象	独特の 呼称	故事 伝承	視 認 性	保護制度指定	解説 板等	特記事項
29 426-009 [5135-66-41]	単木	広陵町 春日若宮 神社	その他 公有	不明	イヨウ	310		35		その他	裸地	無	無	無	良	無	無	無	2	無	樹名板	無
29 426-010 [5135-66-70]	単木	広陵町 教行寺	社寺	不明	イヨウ	400		40		その他	裸地	無	無	無	良	無	無	無	2	無	樹名板	無
29 426-011 [5135-66-70]	単木	広陵町 櫛玉神社	その他 公有	不明	カ	320		30		その他	ササその他 やぶ	無	無	無	良	無	無	無	2	無	樹名板	無
29 426-012 [5135-66-70]	単木	広陵町 大福寺	社寺	不明	カ	330		40		その他	裸地	無	無	無	良	無	無	無	2	無	樹名板	無
29 426-013 [5135-66-70]	単木	広陵町 大福寺	社寺	不明	カ	305		30		その他	裸地	無	無	無	良	無	無	無	2	無	樹名板	無
29 426-014 [5135-66-60]	単木	広陵町 八万神社	その他 公有	不明	カ	330		35		その他	裸地	空洞あり	無	無	良	無	無	無	2	無	樹名板	無
29 426-015 [5135-66-60]	単木	広陵町 八万神社	その他 公有	不明	カ	350		40		その他	裸地	無	無	無	良	無	無	無	2	無	樹名板	無
29 426-016 [5135-66-60]	単木	広陵町 稲荷神社	法人等	不明	カ	300		40		その他	裸地	無	無	無	良	無	無	無	2	無	樹名板	無
29 441-001 [5135-46-39]	樹林 0.2 ha 実測:3本	吉野町	社寺	200~299	カ* カ* カ*	550 360 325		31 25 22		樹林	雑樹・その 他低木生育	無			良	無	無	無	2	自然公園(国立)	無	無
29 441-002 [5135-46-29]	樹林 0.3 ha 推定:50本	吉野町	個人	200~299	カカ カカ	315 380		5 5		樹林	草地・地被 類	無			良	無	無	無	1	天然記念物等(都 道府県)自然公 園(国立)	解説板	無
29 441-003 [5135-46-29]	単木	吉野町 雨降観音	社寺	200~299	カ*	445		20		樹林	雑樹・その 他低木生育	無			良	信仰対象あり	無	無	1	自然公園(国立)	無	無
29 441-004 [5135-47-20]	単木	吉野町	個人	100~199	カ	376		25		樹林	雑樹・その 他低木生育 ササその他 やぶ	無			良	無	無	無	2	自然公園(国立)	無	無
29 441-005 [5135-47-10]	樹林 1.5 ha 推定:50本	吉野町	社寺	200~299	カ*	410		23		樹林	雑樹・その 他低木生育 ササその他 やぶ	無			良	無	無	無	2	自然公園(国立)	無	避雷針設置
29 441-006 [5135-47-00]	樹林 0.3 ha 実測:2本	吉野町	社寺	200~299	カ* カ*	490 460		30 30		樹林	雑樹・その 他低木生育 ササその他 やぶ	無			良	無	無	無	2	自然公園(国立)	無	無
29 441-007 [5135-47-00]	単木	吉野町	法人等		カ	330		15		樹林	草地・地被 類 雑樹・そ の他低木生 育	無			良	無	無	無	2	自然公園(国立)	無	無
29 441-008 [5135-46-19]	単木	吉野町 岩倉イナ リ	個人	200~299	カ*	343		30		樹林	雑樹・その 他低木生育 ササその他 やぶ	無			良	無	無	無	2	無	無	無

コード番号 [3次元コード]	区分	所在地、 通称名	所有者	推定樹齢 (年)	巨木測定値 樹種名	幹周 (cm)	主幹 (cm)	樹高 (m)	枝張 (m)	株立 (本)	周囲 の 状況	根元 の 状況	欠損度	動物生息 鳥 獣	着生 植物	健全 度	信仰対象	独特の 呼称	故事 伝承	視 認 性	保護制度指定	解説 板等	特記事項
29 441-009 [5135-46-38]	樹林 0.1 ha 実測:6本	吉野町	社寺	200~299	ナナ ナナ ナナ	748 628 376	418 314	30 27 33		2 2	樹林	草地・地被 類 雑樹・そ の他低木生 育	無		無	良	無	無	無	2	自然公園(国立)	無	遊歩道設置
29 441-010 [5135-46-68]	並木 30 m 実測:6本	吉野町	都道府 県	200~299	ナナ ナナ ナナ	830 786 721	415 430 395	17 20 18		2 2 2	水面	草地・地被 類	無		無	良	無	無	無	1	自然公園(国定)	無	無
29 441-011 [5135-46-68]	単木	吉野町	個人	200~299	ナナ	326		17			その他	草地・地被 類	無		無	良	無	無	無	2	自然公園(都道府 県立)	無	無
29 441-012 [5135-46-39]	単木	吉野町	社寺	200~299	ナナ	340		35			樹林	舗装	大枝枯損		有	良	無	無	無	2	無	無	無
29 441-013 [5135-47-51]	単木	吉野町	個人	200~299	ナナ	335		17			耕地	草地・地被 類 ササその 他やぶ	無		有	良	無	無	無	2	無	無	無
29 441-014 [5135-47-41]	樹林 0.3 ha 実測:4本	吉野町	社寺	200~299	ナナ ナナ ナナ ナナ	320 329 550 485		33 33 35 34			樹林	雑樹・その 他低木生育	無		無	良	無	無	無	2	自然公園(都道府 県立)	無	無
29 441-015 [5135-46-19]	樹林 実測:2本	吉野町	個人	200~299	ナナナ ナナナ	340 325		8 8		5 4	樹林	草地・地被 類	無		無	良	無	無	無	3	無	無	無
29 441-016 [5135-47-42]	樹林 実測:2本	吉野町	社寺	300以上	ナナ ナナ	442 305		6 6			樹林	雑樹・その 他低木生育 ササその他 やぶ	枯損木やや あり		有	良	無	無	無	2	無	無	無
29 441-017 [5135-47-42]	単木	吉野町	社寺	300以上	ナナ	620		5			樹林	草地・地被 類	下部幹折れ 空洞あり		有	不良:一 部枯損	無	無	無	2	無	無	無
29 441-018 01/02 [5135-47-54]	樹林	吉野町	社寺	200~299	ナナ ナナ	347 495		7 6			樹林	雑樹・その 他低木生育 ササその他 やぶ	無		有	良	無	無	無	2	無	無	無
29 441-018 02/02 [5135-47-54]	単木	吉野町	社寺	200~299	ナナ	393		15			樹林	雑樹・その 他低木生育 ササその他 やぶ	無		無	良	無	無	無	2	無	無	無
29 441-019 [5135-46-69]	樹林 0.3 ha 実測:4本	吉野町	社寺	200~299	ナナ ナナ ナナ ナナ	338 311 372 349		24 29 29			樹林	草地・地被 類 雑樹・そ の他低木生 育	無		無	良	無	無	無	2	天然記念物等(国)自然公園(都道 府県立)	無	無
29 441-020 [5135-57-05]	樹林 実測:8本	吉野町	社寺	200~299	ナナ ナナ ナナ ナナ	742 673 702 970	375 375 405 555	30 30 25 30		2 2 2 2	樹林	雑樹・その 他低木生育 ササその他 やぶ	無		無	無	無	無	無	2	無	無	無
29 441-021 [5135-47-93]	単木	吉野町	個人	300以上	ナナ	389		20			その他	裸地	無		有	良	無	無	無	2	無	無	無

コード番号 [3次コード]	区分	所在地、 通称名	所有者	推定樹齢 (年)	巨木測定値 樹種名	幹周 (cm)	主幹 (cm)	樹高 (m)	枝張 (m)	株立 (本)	周囲 の 状況	根元 の 状況	欠損度	動物生息 鳥 獣	着生 植物	健全 度	信仰対象	独特の 呼称	故事 伝承	視 認 性	保護制度指定	解説 板等	特記事項	
29 441-022 [5135-57-03]	樹林 0.2 ha 実測:3本	吉野町	社寺	200~299	ササ ササ ササ	467 407 337		35 25 10			樹林	稚樹・その他 低木生育 ササその他 やぶ	無		無	良	無	無	無	2	無	無	無	
29 441-023 [5135-47-91]	樹林 0.3 ha 実測:2本	吉野町	社寺	100~199	ササ ササ	549 345		25 25			樹林	稚樹・その他 低木生育 ササその他 やぶ	無		無	良	無	無	無	2	無	無	無	
29 441-024 01/02 [5135-47-91]	樹林 0.2 ha 実測:1本	吉野町	社寺	200~299	ワダザイ	300		4			樹林	稚樹・その他 低木生育 ササその他 やぶ	枯損木やや あり		有	不良:一 部枯損	無	無	無	2	無	無	無	
29 441-024 02/02 [5135-47-91]	樹林 1.0 ha 実測:16本	吉野町	社寺	200~299	ササ ササ ササ	505 474 410 385		30 25 30 25			樹林	稚樹・その他 低木生育 ササその他 やぶ	枯損木やや あり		無	良	無	無	無	2	無	無	無	
29 441-025 [5135-47-80]	単木	吉野町	個人	100~199	コナリ	356		13			その他	草地・地被 類	下部幹折れ		有	良	無	無	無	2	無	無	無	
29 441-026 [5135-46-57]	単木	吉野町 八王神社	社寺	200~299	ササ	445		22 18.5	1		樹林	裸地	大枝枯損 空洞あり	不明	不明	有	不良:一 部枯損	無	無	2	無	無	その他	
29 442-001 [5135-46-82]	単木	大淀町	個人	300以上	クサ	490		18 26	1		その他	草地・地被 類	大枝枯損 小枝枯損	無	不明	有	良	無	森さんの 木	有*	1	無	無	無
29 442-002 [5135-46-76]	単木	大淀町	市町村	不明	クサ	315		18 16	1		その他	裸地	大枝枯損 小枝枯損	不明	不明	有	良	無	無	無	2	無	無	無
29 442-003 [5135-46-54]	単木	大淀町	不明	300以上	クサ	779		15 29.8			道路 水面	草地・地被 類	大枝枯損	不明	不明	無	不良:一 部枯損	信仰対象あり	無	不明	1	無	無	無
29 443-001 [5135-46-02]	単木	下市町	社寺	200~299	ササ	350		20			樹林	ササその他 やぶ	小枝枯損	不明	以	有	不良:一 部枯損	信仰対象あり	無	無	2	天然記念物等(市 町村)	無	無
29 443-002 [5135-46-12]	単木	下市町	個人	300以上	カ	450		25			耕地	草地・地被 類	空洞あり	不明	以	有	良	信仰対象あり	無	無	1	天然記念物等(市 町村)	無	無
29 443-003 [5135-46-12]	単木	下市町	個人	200~299	ササ	300		20			樹林	ササその他 やぶ	空洞あり 異常なコブ あり	不明	以	無	良	無	無	無	1	天然記念物等(市 町村)	無	無
29 443-004 [5135-36-95]	単木	下市町	社寺	200~299	ササ	300		20			公園	裸地	無	無	無	有	良	無	お葉付い ちよう	無	1	天然記念物等(都 道府県)	無	無
29 444-001 [5135-37-60]	単木	黒滝村	個人	300以上	ササ	320		26 12	1		樹林	草地・地被 類	無	不明	不明	無	良	無	無	無	2	無	無	無
29 444-002 [5135-37-60]	単木	黒滝村	個人	300以上	クサ	360		20 16	1		樹林	草地・地被 類	無	不明	不明	無	良	無	無	無	3	無	無	無
29 444-003 [5135-36-69]	単木	黒滝村	個人	300以上	クサ	390	390	18 17	1		樹林	草地・地被 類	無	不明	不明	無	不良:一 部枯損	無	無	無	3	無	無	無

コード番号 [3次メッシュコード]	区分	所在地、 通称名	所有者	推定樹齢 (年)	巨木測定値 樹種名	幹周 (cm)	主幹 (cm)	樹高 (m)	枝張 (m)	株 立 (本)	周囲 の 状況	根元 の 状況	欠損度	動物生息 鳥 獣	着生 植物	健全 度	信仰対象	独特の 呼称	故事 伝承	視 認 性	保護制度指定	解説 板等	特記事項
29 444-004 [5135-36-59]	単木	黒滝村	個人	300以上	ナギ ナギ	350 303	350 303	30 26	12 10	1 1	樹林	草地・地被 類	無	不明	不明	有良	無	無	無	3	無	無	無
29 444-005 [5135-36-68]	樹林 0.6 ha 実測:10本	黒滝村 河分神社	社寺	300以上	ナギ ナギ ナギ イナ	550 520 400 340	550 520 400 340	38 36 32 25	18 16 13 9	1 1 1 1	樹林	裸地	無	不明	不明	有良	無	無	無	2	無	無	無
29 444-006 [5135-37-91]	単木	黒滝村	個人	300以上	ナギ ナギ	370 340	370 340	29 28	12 12	1 1	樹林	草地・地被 類	無	不明	不明	有良	無	無	無	2	無	無	無
29 444-007 [5135-37-80]	樹林 0.2 ha 実測:3本	黒滝村	個人	300以上	ナギ ナギ ナギ	340 327 300		28 26 25	11 10 10	1 1 1	樹林	草地・地被 類	無	不明	不明	有良	無	無	無	2	無	無	無
29 444-008 [5135-37-80]	単木	黒滝村	個人	300以上	ナギ	395		32	13	1	樹林	草地・地被 類	無	不明	不明	有良	無	無	無	3	無	無	無
29 444-009 [5135-37-90]	樹林 0.4 ha 実測:3本	黒滝村 八幡神社	社寺	300以上	ナギ ナギ ナギ	400 370 420		32 30 25	13 12 18	1 1 1	樹林	裸地	無	不明	不明	有良	無	無	無	3	無	無	無
29 444-010 [5135-37-80]	単木	黒滝村	個人	300以上	ナギ	310		26	10	1	樹林	草地・地被 類	無	不明	不明	有良	無	無	無	3	無	無	無
29 444-011 [5135-36-99]	樹林 0.3 ha 実測:13本	黒滝村 春日神社	社寺	300以上	ナギ ナギ ナギ	430 555		32 26	14 20	1 1	樹林	雑樹・その 他低木生育	無	不明	不明	有良	無	無	無	3	無	無	無
29 444-012 [5135-36-88]	単木	黒滝村	個人	300以上	ナギ	360		30	12	1	樹林	草地・地被 類	無	不明	不明	有良	無	無	無	3	無	無	無
29 444-013 [5135-36-87]	樹林 0.2 ha 実測:3本	黒滝村 八幡神社	社寺	300以上	ナギ ナギ ナギ	460 370 345	300	25 29 26	9 9 8	2 1 1	樹林	草地・地被 類	無	不明	不明	有良	無	無	無	2	無	無	無
29 444-014 [5135-36-76]	単木	黒滝村 栗飯谷妙 見神社	社寺	300以上	ナギ	330		25	10	1	樹林	雑樹・その 他低木生育	無	不明	不明	無良	無	無	無	3	無	無	無
29 444-015 [5135-36-66]	単木	黒滝村 長瀬八幡 神社	社寺	300以上	ナギ ナギ	410 360		33 30	14 12	1 1	樹林	裸地	無	不明	不明	有良	信仰対象あり	神木	無	2	無	無	無
29 444-016 [5135-36-46]	単木	黒滝村 桂原神社	社寺	300以上	ナギ	340		20	20	1	樹林	草地・地被 類	無	不明	不明	有良	無	無	無	3	無	無	無
29 444-017 [5135-36-36]	樹林 0.5 ha 実測:4本	黒滝村	社寺	300以上	ナギ ナギ ナギ ナギ	300 350 350 310	240 250	26 18 18 20	10 20 20 18	1 2 2 1	樹林	裸地	無	不明	不明	有不良:一 部枯損	無	無	無	3	無	無	無
29 444-018 [5135-36-36]	単木	黒滝村	個人	300以上	ナギナギ	363		19	15	1	樹林	草地・地被 類	無	不明	不明	有良	無	無	無	3	無	無	無
29 445-001 [5135-36-14]	単木	西吉野村	市町村	100~199	ナギ	440		20			その他	草地・地被 類	小枝枯損	無	無	有良	無	無	無	2	無	無	無

コード番号 [3次マッシュコード]	区分	所在地, 通称名	所有者	推定樹齢 (年)	巨木測定値 樹種名	幹周 (cm)	主幹 (cm)	樹高 (m)	枝張 (m)(本)	株立 の状況	周囲 の状況	根元の 状況	欠損度	動物生息 鳥 獣	養生 植物	健全 度	信仰対象	独特の 呼称	故事 伝承	視認 性	保護制度指定	解説 板等	特記事項
29 445-002 [5135-36-13]	樹林 実測:4本	西吉野村 天神社	社寺	200~299	ナナ ナナ ナナ ナナ	360 333 316 309		35 35 35 35		樹林		草地・地被 類 雑樹・そ の他低木生 育	無	不明 不明	有 良		信仰対象あり	無	無	2	無	無	無
29 445-003 [5135-36-00]	樹林 実測:4本	西吉野村 春日神社	社寺	300以上	ナナ ナナ ナナ ナナ	534 438 418 350		40 40 40 40		樹林		草地・地被 類 雑樹・そ の他低木生 育 ササその 他やぶ	無	無 無	有 良		信仰対象あり 祭事あり	無	無	1	無	無	定期的な下刈り ・清掃
29 445-004 [5135-36-24]	樹林 実測:3本	西吉野村 春日神社	社寺	200~299	ナナ ナナ ナナ	552 305 312		40 40 40		樹林		草地・地被 類	無	無 無	有 良		信仰対象あり 祭事あり	無	無	1	無	無	定期的な下刈り ・清掃
29 445-005 [5135-35-48]	単木	西吉野村 丹生神社	社寺	不明	イヨ	490		27		その他	舗装	空洞あり	無	無 無	有 良		信仰対象あり 祭事あり	無	不明	1	無	無	定期的な下刈り ・清掃
29 445-006 [5135-35-48]	樹林 実測:2本	西吉野村 春日大社	社寺	300以上	ナナナ ナナ ナナ	524 320		30 35		樹林		草地・地被 類 雑樹・そ の他低木生 育	無	不明 不明	有 良		信仰対象あり タブーあり	無	不明	1	無	無	無
29 445-007 [5135-35-48]	単木	西吉野村	社寺	200~299	ナナ	340		10		樹林 建 物群		草地・地被 類	無	無 無	無 良		無	無	無	2	無	無	無
29 445-008 [5135-35-77]	単木	西吉野村	個人	200~299	ナナ	316		30		樹林 道 路		草地・地被 類 雑樹・そ の他低木生 育	無	無 無	有 良		無	無	無	1	無	無	無
29 445-009 [5135-35-89]	単木	西吉野村	市町村	300以上	ナナ	430	250	15	3	その他		草地・地被 類	無	無 無	有 良		無	有	2	天然記念物等(都 道府県)	解説板	定期的な下刈り ・清掃	
29 445-010 [5135-35-89]	単木	西吉野村	社寺	200~299	イヨ	304		20		樹林		雑樹・その 他低木生 育	無	無 無	有 良		信仰対象あり	無	無	2	無	無	無
29 445-011 [5135-36-91]	単木	西吉野村	社寺	300以上	ナ	515		45		樹林		裸地	無	無 無	有 良		信仰対象あり	無	無	2	無	無	定期的な下刈り ・清掃
29 445-012 [5135-36-61]	単木	西吉野村	社寺	200~299	ナナ	402		39		樹林		草地・地被 類	無	無 無	有 良		信仰対象あり	無	無	1	無	無	定期的な下刈り ・清掃
29 446-001 [5135-37-11]	単木	天川村	その他 公有	不明	ナナ ナナ	432 365		15 15	9 15	3 2	道路 そ の他	裸地 草地・ 地被類	小枝枯損	無 無	無 良		不明	無	無	2	無	無	無
29 446-002 01/02 [5135-37-10]	樹林 0.5 ha 推定:20本	天川村 八幡宮	社寺	不明	ナナ ナナ ナナ ナナ	300 320 900 470		25 30 53 40		2	樹林	裸地 草地・ 地被類 雑樹 ・その他低 木生 育 ササ その他やぶ	無	無 無	無 良		信仰対象あり	無	無	1	無	無	無
29 446-002 02/02 [5135-37-10]	樹林 0.5 ha 推定:20本	天川村	社寺	不明	ナナ ナナ ナナ	335 340 340		20 20 20			樹林	裸地 草地・ 地被類 雑樹 ・その他低 木生 育 ササ その他やぶ	無	無 無	無 良		信仰対象あり	無	無	1	無	無	無

コード番号 [3次メッシュコード]	区分	所在地 通称名	所有者	推定樹齢 (年)	巨木測定値 樹種名	幹周 (cm)	主幹 (cm)	樹高 (m)	枝張 (m)	株立 (本)	周囲 の 状況	根元 の 状況	欠損度	動物生息 鳥 獣	着生 植物	健全度	信仰対象	独特の 呼称	故事 伝承	視認性	保護制度指定	解説 板等	特記事項	
29 446-003 [5135-26-89]	単木	天川村	個人	不明	ナツ	340		20	10	2	その他	草地・地被 類	小枝枯損	無	無	無	不良：一 部枯損	無	無	1	無	無	無	
29 446-004 01/02 [5135-26-88]	樹林 0.03 ha	天川村 水分神社	社寺		ナツ ナツ ナツ ナツ	418 390 845 320		25 25 35 20			樹林	草地・地被 類		無	無	無	良	信仰対象あり	無	無	1	無	無	無
29 446-004 02/02 [5135-26-88]	樹林 0.03 ha	天川村 水分神社	社寺	不明	ナツ	410		25																
29 446-005 [5135-26-67]	単木	天川村	社寺	不明	ナツ	650		25			その他	裸地	無	無	無	無	良	無	無	1	天然記念物等(都 道府県)	解説板	無	
29 446-006 [5135-26-36]	単木	天川村	個人	不明	ナツ	360		25			道路	裸地	無	無	無	無	良	無	無	2	無	無	無	
29 446-007 [5135-26-40]	単木	天川村	法人等	300以上	ナツ	300		12		1	その他	草地・地被 類	下部幹折れ	無	無	有	良	信仰対象あり	遠山桜	有*	1	無	無	無
29 447-001 [5135-15-31]	樹林 推定:40本	野迫川村 勝手大明 神	社寺	不明	ヒメ ナツ	305 550					樹林	裸地	無	不明	不明	有	良	信仰対象あり	無	不明	2	無	無	無
29 447-002 [5135-15-31]	単木	野迫川村	その他 公有	不明	ナツ	420		20	10		その他	裸地	無	無	無	無	良	無	無	不明	2	無	無	無
29 447-003 [5135-14-39]	単木	野迫川村 勝手大明 神	その他 公有	不明	ナツ	360		20	12		樹林	舗装	小枝枯損	無	無	無	良	信仰対象あり	無	不明	2	無	無	無
29 447-004 [5135-14-15]	樹林 実測:6本	野迫川村 春日大明 神	その他 公有	不明	ナツ	450		30			樹林	裸地	無	無	不明	有	良	信仰対象あり	春日杉	不明	2	不明	無	無
29 448-001 [5135-15-58]	単木	大塔村 奈良教育 大学演習 林	国	不明	ヒメ	677		25	20		樹林	草地・地被 類 雑樹・そ の他低木生 育	空洞あり	無	灰刃	有	不良：一 部枯損	無	無	2	無	無	無	
29 449-001 [5035-76-06]	単木	十津川村 玉置神社	社寺	伝承 100 0	ナツ	1000		50	10	1	樹林	草地・地被 類	無	無	無	有	良	信仰対象あり	大杉	不明	2	天然記念物等(都 道府県) 自然環 境保全地域(都道 府県)	解説板	無
29 449-002 [5035-76-06]	単木	十津川村 玉置神社	社寺	伝承 300 0	ナツ	900		28	10	1	樹林	草地・地被 類	頭頂部幹折 れ	無	無	有	不良：一 部枯損	信仰対象あり	神代杉	不明	3	自然環境保全全 域(都道府県)	解説板	保護樹設置
29 449-003 [5035-76-06]	単木	十津川村	市町村	不明	ナツ	600			9	1	樹林	草地・地被 類	無	無	無	有	良	無	無	無	2	無	無	無
29 449-004 [5135-06-25]	単木	十津川村 親の谷	その他 公有	300以上	ナツ	390		20	15	1	樹林	草地・地被 類	無	無	無	有	良	無	無	無	2	無	無	無
29 449-005 [5035-66-88]	単木	十津川村	個人	300以上	ナツ	380		20	15	1	樹林	草地・地被 類	無	無	無	有	良	無	無	無	2	無	無	無

コード番号 [3次マッポト]	区分	所在地、 通称名	所有者	推定樹齢 (年)	巨木測定値 樹種名	幹周 (cm)	主幹 (cm)	樹高 (m)	枝張 (m)(本)	株 立	周囲 の 状況	根元 の 状況	欠損度	動物生息 鳥 獣	着生 植物	健全 度	信仰対象	独特の 呼称	故事 伝承	視 認 性	保護制度指定	解説 板等	特記事項
29 449-006 [5035-75-38]	単木	十津川村	社寺	300以上	ナギ	550			10	1	樹林	草地・地被 類	無	無	無	有良	信仰対象あり	無	無	2	無	解説板	無
29 449-007 [5135-16-21]	単木	十津川村	個人	300以上	カガ	600		15	7	1	耕地	草地・地被 類	空洞あり	無	無	有不良：一 部枯損	無	無	無	1	無	無	無
29 449-008 [5035-77-30]	単木	十津川村	個人	300以上	クナ	410		30	10	1	樹林	草地・地被 類	無	無	無	有良	無	無	無	3	無	無	無
29 449-009 [5035-76-73]	単木	十津川村	その他 公有	300以上	ヒナ	426		40	10	2	樹林	雑樹・その 他低木生育	無	無	無	有良	無	無	無	2	無	無	無
29 449-010 [5035-75-34]	単木	十津川村 三本杉	不明	300以上	ナギ	600		30	15	3	樹林	雑樹・その 他低木生育	無	無	無	有良	無	無	無	2	無	無	無
29 450-001 01/02 [5135-07-36]	樹林	下北山村 池神社	市町村	100~199	ナギ ナギ ナギ ナギ	640 440 550 460		45 45 45 45	8 8 8 8	1 1 1 1	樹林 公 園 道路	草地・地被 類 舗装	無	無	無	有良	無	無	無	2	自然公園(国立)	無	無
29 450-001 02/02 [5135-07-36]	樹林	下北山村 池神社	市町村	100~199	ナギ ナギ	350 840	550	45 45	8 8	1 2	樹林 公 園 道路	草地・地被 類 舗装	無	無	無	有良	無	無	無	2	自然公園(国立)	無	無
29 451-001 [5136-20-30]	樹林 実測:6本	上北山村 八坂神社	社寺	100~199	ナギ ナギ ナギ ナギ	680 420 360 330		30 30 30 30			2 樹林	草地・地被 類	無	不明	不明	有良	信仰対象あり	無	不明	2	自然公園(国立)	無	無
29 451-002 [5136-20-10]	樹林 実測:4本	上北山村 八坂神社	社寺	100~199	ナギ ナギ ナギ ナギ	370 380 470 380		30 30 35 30			樹林	草地・地被 類	無	不明	不明	有良	信仰対象あり	無	無	1	無	無	無
29 451-003 [5136-10-50]	単木	上北山村 八坂神社	社寺	100~199	ナギ	420		30			その他	裸地	無	不明	不明	無良	信仰対象あり	無	不明	1	無	樹名板	無
29 451-004 [5136-10-82]	単木	上北山村	不明	200~299	カガ	920		20	4		樹林	草地・地被 類	大枝枯損 頭頂部幹折 れ	不明	不明	有不良：一 部枯損	無	無	無	2	無	無	無
29 451-005 01/02 [5136-20-26]	樹林 2 ha 実測:6本	上北山村	国	不明	ヒナ ヒナ ミズナ ツナ	340 305 330 510	200	23 20 14			4 樹林	ササその他 やぶ	無	不明	不明	有良	無	無	無	3	自然公園(国立)	無	無
29 451-005 02/02 [5136-20-26]	樹林	上北山村			ミズナ クワグミ	330 310		9 22															
29 451-006 01/04 [5136-20-26]	樹林 7 ha 実測:13本	上北山村	国	不明	ヒナ ミズナ クワグミ ミズナ	360 395 305 410		26 8 25 16			樹林	ササその他 やぶ	枯損木やや あり	不明	不明	有不良：一 部枯損	無	無	無	3	自然公園(国立)	無	無
29 451-006 02/04 [5136-20-26]	樹林	上北山村			ヒナ ミズナ ツナ クワグミ	310 340 380 300	330	25 16 20 22															

コード番号 [3次メカド]	区分	所在地、 通称名	所有者	推定樹齢 (年)	巨木測定値 樹種名	幹周 (cm)	主幹 (cm)	樹高 (m)	枝張 (m)(本)	株立 (本)	周囲 の 状況	根元 の 状況	欠損度	動物生息 鳥 獣	着生 植物	健全 度	信仰対象	独特の 呼称	故事 伝承	視 認 性	保護制度指定	解説 板等	特記事項	
29 451-006 [5136-20-26]	03/04	樹林 上北山村			ミナリ ミナリ ミナリ ミナリ	325 360 440 305		18 18 20 18																
29 451-006 [5136-20-26]	04/04	樹林 上北山村			ミナリ	310		15																
29 451-007 [5136-20-17]	01/02	樹林 上北山村 1 ha 実測:6本	国	不明	ミナリ ミナリ ミナリ ミナリ	340 320 380 310		16 18 15 17		樹林	草地・地被 類 ササその 他やぶ	無	不明	不明	有	無	無	無	無	3	自然公園(国立)	無	無	
29 451-007 [5136-20-17]	02/02	樹林 上北山村			ミナリ ミナリ	300 310		15 15																
29 451-008 [5136-20-07]		樹林 上北山村 2 ha 実測:3本	国	不明	ミナリ ミナリ ブナ	340 375 315		8 8 8		樹林	ササその他 やぶ	枯損木やや あり	不明	不明	有	不良:一 部枯損	無	無	無	無	3	自然公園(国立)	無	無
29 451-009 [5136-20-17]		単木 上北山村	都道府 県	不明	ミナリ	380		20		樹林	ササその他 やぶ	小枝枯損	不明	不明	有	不良:一 部枯損	無	無	無	無	3	自然公園(国立)	無	無
29 451-010 [5136-20-18]		単木 上北山村	国	不明	ソウ	330		10		樹林	ササその他 やぶ	無	不明	不明	有	無	無	無	無	無	3	自然公園(国立)	無	無
29 451-011 [5136-20-17]		単木 上北山村	都道府 県	不明	ミナリ	430		7		樹林	ササその他 やぶ	小枝枯損 異常なコブ あり	不明	不明	有	不良:一 部枯損	無	無	無	無	3	自然公園(国立)	無	無
29 452-001 [5135-47-46]		樹林 川上村 0.1 ha 実測:2本	社寺	100~199	ナギ ナギ	347 317		13 12		樹林	裸地	無	不明	不明	無	良	信仰対象あり	無	無	無	2	無	無	無
29 452-002 [5135-47-45]		樹林 川上村 0.2 ha 実測:7本	社寺	200~299	ナギ ナギ ナギ ナギ	710 496 406 371		25	2	樹林	雑樹・その 他低木生育	無	不明	不明	無	良	信仰対象あり	無	不明	1	無	無	無	
29 452-003 [5135-47-23]		単木 川上村	社寺	200~299	仔ヨ	489		19		その他	裸地	無	不明	不明	無	良	タブーあり	無	不明	1	無	無	無	
29 452-004 [5135-47-15]		樹林 川上村 0.1 ha 実測:6本	社寺	200~299	ナギ ナギ ナギ ミナリ	601 490 330 437		25 22 20 18	2	樹林	雑樹・その 他低木生育	無	不明	不明	無	良	無	無	不明	2	無	無	無	
29 452-005 [5135-37-86]		樹林 川上村 0.1 ha 実測:2本	社寺	200~299	ナギ ナギ	564 333		22 22		樹林	草地・地被 類	無	不明	不明	無	良	不明	無	不明	1	無	無	無	
29 452-006 [5135-37-75]		樹林 川上村 1.5 ha 推定:21本	個人	200~299	ナギ	370		24		樹林	草地・地被 類	無	不明	不明	無	良	無	無	無	3	不明	無	無	
29 452-007 [5135-37-74]		樹林 川上村 1.0 ha 推定:50本	個人	200~299	ナギ ナギ ナギ	330 370 345		24 25 24		樹林	草地・地被 類	無	不明	不明	無	良	無	無	無	3	不明	無	無	

コード番号 [3次元コード]	区分	所在地、 通称名	所有者	推定樹齡 (年)	巨木測定値 樹種名	幹周 (cm)	主幹 (cm)	樹高 (m)	枝張立 (m)(本)	周囲 の 状況	根元 の 状況	欠損度	動物生息 鳥 獣	着生 植物	健全 度	信仰対象	独特の 呼称	故事 伝承	視 認 性	保護制度指定	解説 板等	特記事項
29 452-008 [5135-37-97]	樹林 0.1 ha 実測:3本	川上村	社寺	200~299	杉* 杉* ツバ	440 390 398		25 24 20		樹林	雑樹・その他 低木生育	無	不明 不明	無 良	不明	無	不明	1	無	無	無	
29 452-009 [5135-37-89]	樹林 0.1 ha 実測:9本	川上村	社寺	200~299	杉* 杉* 杉* 杉*	869 520 460 415		25 23 23 23		樹林	雑樹・その他 低木生育	無	不明 不明	無 良	不明	無	不明	2	無	無	無	
29 452-010 [5136-30-80]	単木	川上村	社寺	200~299	ツバ	401		22		その他	裸地	無	不明 不明	無 良	不明	不明	不明	3	無	無	無	
29 452-011 [5135-37-59]	並木 実測:2本	川上村 手力男神 社	社寺	200~299	杉* 杉*	741 458		20 19		樹林	草地・地被 類	無	不明 不明	無 良	信仰対象あり	不明	不明	2	無	無	無	
29 452-012 [5136-30-50]	樹林 0.2 ha 実測:4本	川上村 十二社神 社	社寺	200~299	杉* 杉* 杉* ツバ	452 491 365 350		24 24 22 20		樹林	裸地	無	不明 不明	無 良	信仰対象あり	無	不明	2	自然公園(都道府 県立)	無	無	
29 452-013 [5136-30-72]	単木	川上村	社寺	300以上	ツバ	430		30		樹林	草地・地被 類	無	不明 不明	有 良	無	無	不明	1	無	無	無	
29 452-014 [5136-40-16]	樹林 0.2 ha 実測:11本	川上村	社寺	200~299	杉* 杉* 杉* ツバ	452 454 394 393				樹林	雑樹・その他 低木生育	無	不明 不明	無 良	不明	無	不明	3	無	無	無	
29 452-015 [5135-37-29]	並木 実測:8本	川上村	個人	100~199	杉* 杉* 杉* 杉*	460 365 350 370		35 34 33 34		道路	雑樹・その他 低木生育	無	不明 不明	無 良	無	無	無	3	無	無	無	
29 452-016 [5135-37-19]	樹林 1 ha 推定:100本	川上村	個人	100~199	ツバ ツバ ツバ	415 388 345		35 33 36	15 14 22	樹林	雑樹・その他 低木生育	無	不明 不明	無 良	無	無	無	2	無	無	無	
29 452-017 [5135-37-09]	単木	川上村		200~299	ツバ ツバ	385 343		30 25		樹林	草地・地被 類	無	不明 不明	有 良	無	無	不明	2	無	無	無	
29 452-018 [5136-30-30]	樹林 0.1 ha 実測:3本	川上村	社寺	300以上	ツバ ツバ ツバ	445 404 392		33 30 28		樹林	雑樹・その他 低木生育	無	不明 不明	無 良	信仰対象あり	無	不明	2	不明	無	無	
29 452-019 [5136-30-32]	樹林 0.1 ha 実測:7本	川上村	社寺	200~299	杉* 杉* 杉* 杉*	458 430 402 380		35 33 33 30		樹林	雑樹・その他 低木生育	無	不明 不明	無 良	不明	無	不明	無	無	無	無	
29 452-020 [5136-30-40]	単木	川上村	個人	100~199	ツバ	401		28		その他	裸地	無	無 無	無 良	無	無	不明	2	無	無	無	
29 453-001 [5135-47-69]	単木	東吉野村	社寺	伝承 800	杉*	662		45	15	樹林 その他	裸地	小枝枯損	ツバ 無	有 良	無	無	無	2	無	無	定期的な下刈り ・清掃	
29 453-002 [5136-40-51]	単木	東吉野村	個人	300以上	ツバ	375		18	20	樹林 その他	裸地	小枝枯損	無 無	有 良	無	無	有*	2	無	無	無	

コード番号 [3次メッシュコード]	区分	所在地、 通称名	所有者	推定樹齢 (年)	巨木測定値 樹種名	幹周 (cm)	主幹 (cm)	樹高 (m)	枝張 (m)(本)	株 立 の 状況	周囲 の 状況	根元 の 状況	欠損度	動物生息 鳥 獣	着生 植物	健全 度	信仰対象	独特の 呼称	故事 伝承	視 認 性	保護制度指定	解説 板等	特記事項
29 453-003 [5136-40-42]	単木	東吉野村	社寺	300以上	仔杓	400		15	10	樹林 その他	裸地	小枝枯損	無	無	有	良	無	無	無	2	無	無	無
29 453-004 [5136-40-72]	単木	東吉野村	社寺	300以上	け片	350		40	20	樹林 その他	裸地	無	無	無	有	良	無	無	無	2	無	無	無
29 453-005 [5136-50-03]	単木	東吉野村	社寺	不明	汐ノダケ	305		10	8	その他	裸地	頭頂部幹折 れ 空洞あり	無	無	有	不良:そ の他	無	無	無	2	無	無	無
29 453-006 [5136-50-54]	単木	東吉野村 水分神社	社寺	伝承 120 0	け片	672		40	10	樹林 その他	裸地	小枝枯損	無	無	有	良	信仰対象あり	無	無	2	無	無	定期的な下刈り ・清掃
29 453-007 [5136-50-54]	単木	東吉野村	その他 公有	不明	対*	576		50	10	樹林	裸地	小枝枯損	無	無	無	良	無	無	無	2	無	無	無

2.2 故事・伝承一覧表

(コード番号)	(内容)
29 201006	神が天降った松。
29 201008	明治天皇玉座趾。
29 202001	高田城趾。
29 207035	慈門寺界租図（嘉元四年）に描かれているカヤといわれている。
29 381037	弘法大師が休憩した。
29 382010	神武天皇の大和平定の際陣営を布かれた菟田の高城と伝えられる地に鎮座する。
29 382023	源頼朝お手植えの杉。
29 383036	弘法大師衣かけの松。
29 384017	ハチロウ屋敷の巨木として伐採を許されなかった。
29 384018	ハチロウ屋敷の巨木として伐採を許されなかった。
29 442001	森本家の守り神である、みさん（へび）が住んでいる。
29 446007	伝説、農業の時期（もみ入れ）。
29 453002	隔年ごとに南北の枝と東西の枝とが交互に新芽をふく。

3. 資料リスト

資料リスト

番号	著者名	発行年	資料名
1	奈良植物研究会	1985年	奈良県巨樹調査中間報告書

4. 調査担当者名簿

調査担当者名簿

番号	氏名	所属	分担
1	吉本 平太郎	奈良豆比古神社	測定・記録
2	菅沼 孝之	奈良女子大学	測定・記録
3	北川 尚史	奈良教育大学	測定・記録
4	鮫島 タケツグ	奈良市	測定・記録
5	岡西	桜井病院事務室	測定・記録
6	吉田 カツノリ	奈良市	測定・記録
7	白毫寺	奈良市	測定・記録
8	ヒロセ	奈良市	測定・記録
9	池田 弘	奈良市	測定・記録
10	田垣内 良二	産業建設部管理課緑化係	測定・記録
11	福田	大和郡山市役所緑化	測定・記録
12	森本 範正	天理高等学校	測定・記録
13	松井 政博	民生部商工社会課	測定・記録
14	————	桜井市商工観光統計係	測定・記録
15	前田 博明	教育委員会社会教育課	測定・記録
16	松尾 恵行	商工観光課	測定・記録
17	山下 省三	月ヶ瀬村役場	測定・記録
18	鞠井 寛樹	都祁村企画課	測定・記録
19	馬場 忠夫	山添村森林組合	測定・記録
20	今中 三郎	山添村大字吉田自治会	測定・記録
21	奥中 敬一	山添村	測定・記録
22	中森 重寿	山添村	測定・記録
23	北出 清	大字の野区	測定・記録
24	南 忠典	大字岩尾区	測定・記録
25	室 良和	大字春日区	測定・記録
26	北中 強	大字片平区	測定・記録
27	奥坊 恵計	大字箕輪区	測定・記録
28	————	斑鳩町事業部農林商工課	測定・記録
29	藤田 元信	安堵町役場産業課	測定・記録
30	森本 喜興	奈良植物研究会	測定・記録
31	岩田 重夫	奈良植物研究会	測定・記録
32	沢井 利夫	田原本町教育委員会	測定・記録

調査担当者名簿（続き）

番号	氏名	所属	分担
33	仲村 隆	大宇陀町企画課	測定・記録
34	内田 一哉	大宇陀町企画課	測定・記録
35	中出 隆三	菟田野町企画管財課	測定・記録
36	西田 光宏	菟田野町企画管財課	測定・記録
37	藤田 静秀	榛原町広報課	測定・記録
38	松岡 保彦	室生村役場企画課	記録
39	軒山 安次	室生村役場企画課	測定
40	松尾 迪勇	室生村役場企画課	測定
41	平畑 敏信	曾爾村役場企画課	測定・記録
42	今西 孝之	御杖村役場産業課	測定・記録
43	井上 宗隆	産業建設課	測定・記録
44	藤本 忠広	明日香村産業課	測定・記録
45	瀬川 貞之	奈良植物研究会	測定・記録
46	山本・仲出	香芝町産業課	測定・記録
47	松井 宏之	広陵町役場産業課	測定・記録
48	————	吉野町観光課	測定・記録
49	城 律男	奈良植物研究会	測定・記録
50	堀 光博	下市町建設産業課	測定・記録
51	植田 忠三郎	企画課	測定・記録
52	倉本 勇作	西吉野村役場産業課	測定・記録
53	大西 和志	天川村企画課	測定・記録
54	南谷 達也	産業課	測定・記録
55	————	十津川村農林観光課	測定・記録
56	福本 浩典	産業建設課	測定・記録
57	森ノ内 圭治	産業観光課	測定・記録
58	岩本 泉治	奈良県	測定・記録
59	泉谷 隆夫	川上村役場	測定・記録
60	水本 国男	東吉野村	測定・記録

和歌山県

目 次

1. 調査結果の概要	30	1
1. 1 巨樹・巨木林調査市町村別総括表	30	3
1. 2 巨樹・巨木林の分布	30	5
1. 3 巨樹・巨木林の構成樹種一覧表	30	6
1. 4 巨樹の幹周順位表	30	7
(1) 幹周順位表(全樹種)	30	7
(2) 幹周順位表(樹種別)	30	8
2. 巨樹・巨木林調査票の要約	30	13
2. 1 調査票内容の要約(一覧表)	30	15
2. 2 故事・伝承一覧表	30	65
3. 資料リスト	30	67
4. 調査担当者名簿	30	71

1. 調査結果の概要

1.1 巨樹・巨木林調査市町村別総括表

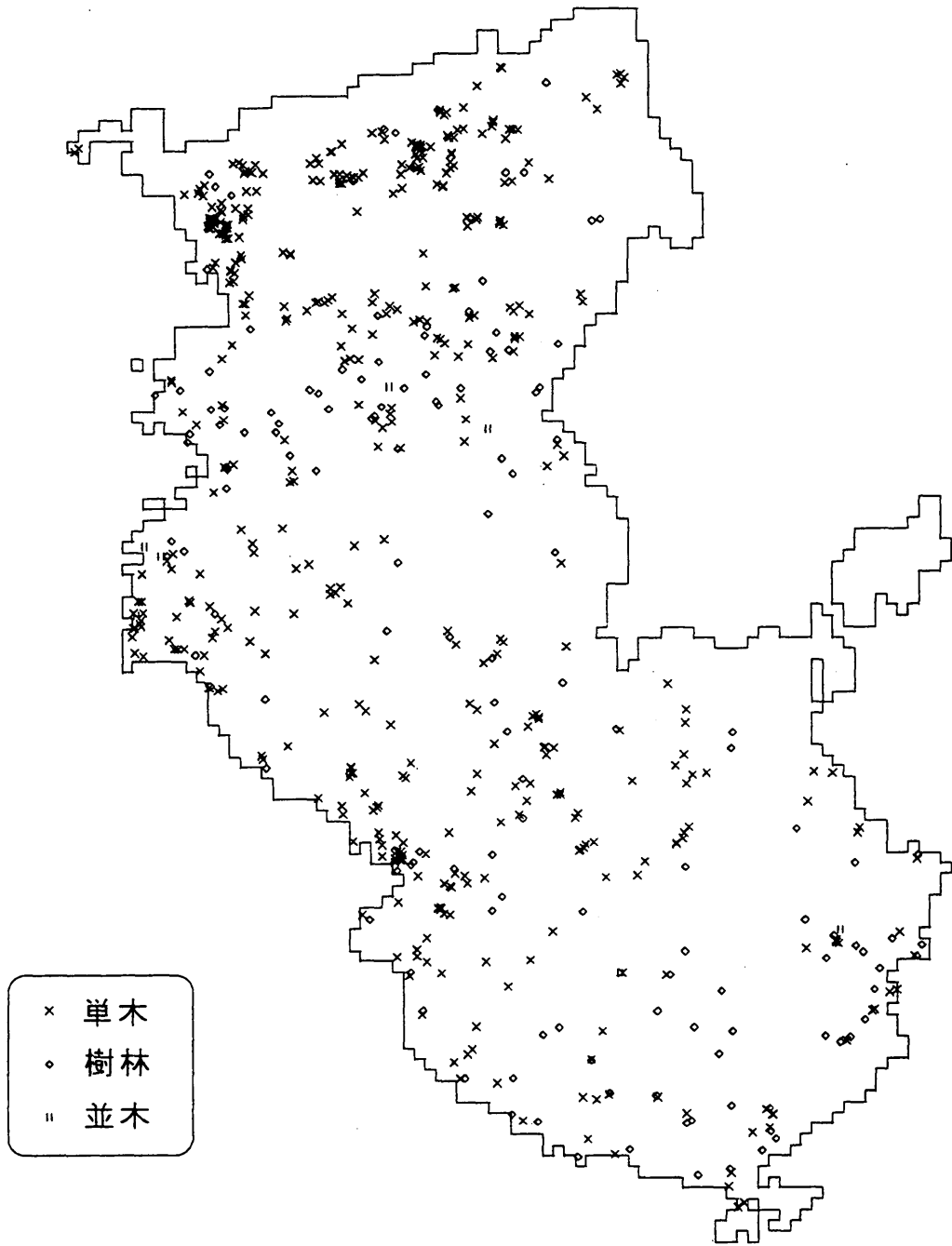
各市町村別の巨樹・巨木林の調査件数を以下に示す。

市町村名	巨樹（件） （単木）	巨 木 林 （件）			合 計 （件）
		樹林	並木	小計	
和歌山市	69	4	0	4	73
海南市	8	1	0	1	9
橋本市	6	0	0	0	6
有田市	6	6	0	6	12
御坊市	8	2	0	2	10
田辺市	28	5	0	5	33
新宮市	4	2	0	2	6
下津町	3	1	0	1	4
野上町	13	1	0	1	14
美里町	16	6	0	6	22
打田町	7	1	0	1	8
粉河町	26	4	0	4	30
那賀町	15	0	0	0	15
桃山町	1	0	0	0	1
貴志川町	1	0	0	0	1
岩出町	16	2	0	2	18
かつらぎ	19	2	0	2	21
高野口町	0	1	0	1	1
九度山町	1	0	0	0	1
高野町	2	2	0	2	4
花園村	8	1	0	1	9
湯浅町	2	3	0	3	5
広川町	5	1	0	1	6
吉備町	0	4	0	4	4
金屋町	5	5	0	5	10
清水町	13	15	2	17	30
美浜町	6	1	0	1	7
日高町	14	0	1	1	15
由良町	4	3	2	5	9
川辺町	6	0	0	0	6
中津村	8	0	0	0	8

巨樹・巨木林調査市町村別総括表（続き）

市町村名	巨樹（件） （単木）	巨 木 林 （件）			合 計 （件）
		樹林	並木	小計	
美山村	1	3	0	3	4
龍神村	13	5	0	5	18
南部川村	9	0	0	0	9
南部町	4	0	0	0	4
印南町	7	3	0	3	10
白浜町	9	3	0	3	12
中辺路町	20	7	0	7	27
大塔村	12	2	0	2	14
上富田町	13	3	0	3	16
日置川町	9	1	1	2	11
すさみ町	9	8	0	8	17
串本町	4	3	0	3	7
那智勝浦	8	14	1	15	23
太地町	2	0	0	0	2
古座町	2	2	0	2	4
古座川町	6	13	0	13	19
熊野川町	3	3	0	3	6
本宮町	13	4	0	4	17
北山村	0	0	0	0	0
合 計	464	147	7	154	618

1.2 巨樹・巨木林の分布



1.3 巨樹・巨木林の構成樹種一覧表

調査の対象となった巨樹の樹種を整理して以下に示す。

樹種	本数
スギ	352
クスノキ	299
かや	41
ツブラジイ	41
イチヨウ	39
スダジイ	35
ムクノキ	29
ヒノキ	27
ケヤキ	27
ツカ、トカ	26
エノキ	25
イチカシ	24
アコウ	23
タブノキ、イグス	19
イブキ、ビヤクシ	17
ブナ	16
榎ノキ、モカシ	15
ミ	11
アカシ	10
トチノキ	9
イヌキ	7
シラカシ	7
ウバモカシ	7
ウラジロカシ	7
オカクマノキ	7
ヤマモ	6
ヤマザクラ	6
クロマツ、オマツ	5
カゴノキ	5
クワカネチ	5
ソテツ	4
トカサワラ、ゴヨウトカ	4
カツラ	4

樹種	本数
ナギ	3
アラカシ	2
ミスナラ	2
モチノキ	2
モクセイ	1
アカマツ、ママツ	1
アスナロ	1
サクノミ	1
シラヤナギ	1
クマシテ	1
ツバネカシ	1
エゾエノキ	1
イトヒガン、アスマヒガン	1
センダン	1
ハゼ、ハゼノキ	1
イロハモジ、クオカエテ	1
ムクロジ	1

1.4 巨樹の幹周順位表

(1) 幹周順位表（全樹種）

調査の対象となったすべての巨樹の中から、幹周の大きい順に20位までの木を以下に示す。なお、株立ちのある巨樹の場合は主幹の幹周で比較を行っている。

順位	樹種名	所在地、通称名	幹周 (cm)	独特の呼称	保護制度指定
1	クスノキ	かつらぎ 笠田東，妙楽寺	1340	無	天然記念物等(都道府県)
2	クスノキ	串本町 有田 有田神社	1190	無	無
3	クスノキ	粉河町 大神宮	1142	無	無
4	クスノキ	中辺路町 高原	1035	無	無
5	スギ	美里町 長谷宮，丹生神社	997	無	天然記念物等(都道府県)
6	クスノキ	和歌山市 丹生神社	950	無	天然記念物等(都道府県)
7	クスノキ	海南市 藤白，藤白神社	885	無	無
8	クスノキ	金屋町 西ヶ峯，浄土寺	876	不明	無
9	クスノキ	那智勝浦 大門坂	857	無	天然記念物等(都道府県) 自然公園(国立)
10	加ナシ	印南町 川又(源治)	854	無	無
11	クスノキ	那智勝浦 那智山	830	那智の大樟	天然記念物等(都道府県) 自然公園(国立)
12	スギ	那智勝浦 大門坂	821	無	天然記念物等(都道府県) 自然公園(国立)
13	スギ	那智勝浦 大門坂	820	無	天然記念物等(都道府県) 自然公園(国立)
14	加ナシ	美里町 箕六，弁財天社	805	無	自然環境保全地域(都道府県)
15	スギ	高野町 高野山，墓地林	802		
16	クスノキ	御坊市 小松原(湯川神社)	800	無	天然記念物等(都道府県)
16	クスノキ	高野町 九重，信太神社	800	無	天然記念物等(都道府県)
18	クスノキ	和歌山市 和歌山城 楠柏龍大神	776	無	都市公園 風致地区・緑地保全地区等
19	クスノキ	田辺市 鬮鷄神社	770	不明	無
19	クスノキ	粉河町 粉河寺	770	無	天然記念物等(市町村)

354 cm

(2) 幹周順位表（樹種別）

分布本数で10本以上の樹種のうちで代表的な樹種について、幹周の上位3位までを整理した結果を以下に示す。なお、株立ちのある巨樹の場合は主幹の幹周で比較を行っている。

(アコウ)

順位	所在地、通称名	幹周 (cm)	独特の呼称	保護制度指定	樹種名
1	日高町 比井	604	無	無 その他制度	アコウ
2	日高町 産湯	590	産湯七つ井戸のアコウ	天然記念物等(市町村) その他制度	アコウ
3	日高町 比井	572	無	無 その他制度	アコウ

(イチョウ)

順位	所在地、通称名	幹周 (cm)	独特の呼称	保護制度指定	樹種名
1	古座川町 三尾川光泉寺	608	こさずけいちょう	天然記念物等(市町村)	イチョウ
2	粉河町 西川原, 賀茂神社	597	無	天然記念物等(都道府県)	イチョウ
3	美山村 阿田木, 下阿田木神社	550	無		イチョウ

(エノキ)

順位	所在地、通称名	幹周 (cm)	独特の呼称	保護制度指定	樹種名
1	龍神村 鍋坂峠の下(鍋坂氏神)	560	無	無	エノキ
2	那賀町 平野, 浄土寺	485	無	無	エノキ
3	和歌山市 和歌山有料P	448	無	都市公園 風致地区・緑地保全地区等	エノキ

(カシ)

順位	所在地、通称名	幹周 (cm)	独特の呼称	保護制度指定	樹種名
1	美里町 田, 熊野神社	552	坂上田村麻呂、当地滞在 記念樹(エドヒガンザクラのみ)	天然記念物等(都道府県)	カシ
2	清水町 生石神社	550	無	自然公園(都道府県立)	アカシ
3	美里町 田, 熊野神社	483	坂上田村麻呂、当地滞在 記念樹(エドヒガンザクラのみ)	天然記念物等(都道府県)	カシ

(カヤ)

順位	所在地、通称名	幹周 (cm)	独特の呼称	保護制度指定	樹種名
1	美里町 勝谷, 善福寺	703	無	無	カヤ
2	清水町 下湯川	615	無	無	カヤ
3	美里町 滝ノ川	573	無	無	カヤ

(クスノキ)

順位	所在地、通称名	幹周 (cm)	独特の呼称	保護制度指定	樹種名
1	かつらぎ 笠田東, 妙楽寺	1340	無	天然記念物等(都 道府県)	クスノキ
2	串本町 有田 有田 神社	1190	無	無	クスノキ
3	粉河町 大神宮	1142	無	無	クスノキ

(ケヤキ)

順位	所在地、通称名	幹周 (cm)	独特の呼称	保護制度指定	樹種名
1	中辺路町 水上	520	無	保安林・学術参考 保護等	ケヤキ
2	和歌山市 和歌山 有料P	480	無	都市公園 風致地 区・緑地保全地区 等	ケヤキ
2	那智勝浦 口色川 (杉本神社)	480	無	天然記念物等(市 町村)	ケヤキ

(シイ)

順位	所在地、通称名	幹周 (cm)	独特の呼称	保護制度指定	樹種名
1	すさみ町 大附 大 附神社	650	無	無	スズジイ
2	すさみ町 江住, 江須崎 春日神社	610	無	天然記念物等(国) 自然公園(都道府 県立)	スズジイ
3	那智勝浦 勝浦(勝 浦八幡)	502	無	無	スズジイ

(スギ)

順位	所在地、通称名	幹周 (cm)	独特の呼称	保護制度指定	樹種名
1	美里町 長谷宮, 丹生神社	997	無	天然記念物等(都 道府県)	スギ
2	那智勝浦 大門坂	821	無	天然記念物等(都 道府県) 自然公園 (国立)	スギ
3	那智勝浦 大門坂	820	無	天然記念物等(都 道府県) 自然公園 (国立)	スギ

(タブノキ)

順位	所在地、通称名	幹周 (cm)	独特の呼称	保護制度指定	樹種名
1	熊野川町 九重	487			タブノキ
2	印南町 中越(正 寛寺)	482	無	無	タブノキ
3	那智勝浦 那智山	455	無	天然記念物等(都 道府県) 自然公園 (国立)	タブノキ

(ツガ)

順位	所在地、通称名	幹周 (cm)	独特の呼称	保護制度指定	樹種名
1	高野町 摩尼山天然林	673			ツガ
2	高野町 摩尼山天然林	620			ツガ
3	高野町 摩尼山天然林	518			ツガ

(ヒノキ)

順位	所在地、通称名	幹周 (cm)	独特の呼称	保護制度指定	樹種名
1	南部川村 須賀神社	532	無	無	ヒノキ
2	龍神村 荒島神社境内	430	無	無	ヒノキ
3	高野町 相ノ浦	404	無	無 自然公園(国定)	ヒノキ

(ブナ)

順位	所在地、通称名	幹周 (cm)	独特の呼称	保護制度指定	樹種名
1	龍神村 亀谷国有林	385	無	自然環境保全地域(都道府県)保安林・学術参考保護等	ブナ
2	清水町 室川	367	無	無	ブナ
3	龍神村 龍塚壇山, 水谷	334	無	自然公園(国定)保安林・学術参考保護等	ブナ

(ホルトノキ)

順位	所在地、通称名	幹周 (cm)	独特の呼称	保護制度指定	樹種名
1	那智勝浦 宇久井(水底神社)	489	無	自然公園(国立)保安林・学術参考保護等	栂ノ木
2	すさみ町 江住, 江須崎 春日神社	460	無	天然記念物等(国)自然公園(都道府県立)	栂ノ木
3	那智勝浦 天満(天満神社)	422	無	無	栂ノ木

(ムクノキ)

順位	所在地、通称名	幹周 (cm)	独特の呼称	保護制度指定	樹種名
1	岩出町 高塚, 正覚寺	608	無	天然記念物等(都道府県)	ムクノキ
2	すさみ町 和深川 王子神社	530	無	保安林・学術参考保護等	ムクノキ
3	すさみ町 江住 薬師 お薬師さん	520	有	無	ムクノキ

(モミ)

順位	所在地, 通称名	幹周 (cm)	独特の呼称	保護制度指定	樹種名
1	高野町 摩尼山天然林	460	無	自然公園	モミ
2	本宮町 中小屋谷	419	無	無	モミ
3	高野町 摩尼山天然林	390	無	自然公園	モミ

(その他)

順位	所在地, 通称名	幹周 (cm)	独特の呼称	保護制度指定	樹種名
1	印南町 川又(源治)	854	無	無	加ナク
2	串本町 串本, 潮ノ岬本ノ宮神社	760	霊し樹	無	イナキ
3	御坊市 光尊寺	620	無	天然記念物等(都道府県)	イナキ

2. 巨樹・巨木林調査票の要約 (一覧表)

2.1 調査票内容の要約（一覧表）

巨樹・巨木林調査原票の内容を要約し、一覧表としたものを以下に示す。

なお、一覧表中の故事伝承の欄に「*」がついているものは、故事伝承について原票に記述があったもので、2.2にその内容を示した。

また、一覧表中の視認性の欄の数字（1～3）は以下の内容を示す。

- 1: 遠方（集落外など）からも目立つ
- 2: 付近に行けば見える
- 3: 直前まで見えない

コード番号 [3次メジャー]	区分	所在地、 通称名	所有者	推定樹齢 (年)	巨木測定値 樹種名	幹周 (cm)	主幹 (cm)	樹高 (m)	枝張 (m)	株 立 (本)	周囲 の 状況	根元 の 状況	欠損度	動物生息 鳥 獣	着生 植物	健全 度	信仰対象	独特の 呼称	故事 伝承	視 認 性	保護制度指定	解説 板等	特記事項	
30 201-001 [5135-32-02]	単木	和歌山市	都道府 県	200~299	1片	427		12	25.4	1	その他	草地・地 被類	大枝枯 損	無	無	有	良	信仰対象 あり	無	無	1	無	無	無
30 201-002 [5135-31-08]	単木	和歌山市 藤本宅	個人	300以上	2片	414		17	11	1	その他	裸地	大枝枯 損	無	無	無	良	信仰対象 あり	無	無	1	無	無	無
30 201-003 [5135-31-17]	単木	和歌山市 細川宅	個人	伝承 500	知り ず	370		14	13.1	1	その他	裸地	頭頂部 幹折 れ	無	無	有	不良：異 常落葉	無	無	1	無	無	無	薬剤散布・施肥 枯損部の削除、 枝下ろし
30 201-004 [5135-31-17]	単木	和歌山市 丹生神社	社寺	伝承 500	2片	950		25	25	1	樹林	稚樹・そ の他低 木生育	頭頂部 幹折 れ	無	無	有	良	無	無	2	天然記念物等(都 道府県)	解説板	無	
30 201-005 [5135-31-16]	単木	和歌山市 射矢上神 社	社寺	300以上	2片	705		23	19.1	1	樹林	裸地	無	無	無	有	良	無	無	1	無	無	無	
30 201-006 [5135-31-16]	単木	和歌山市 射矢上神 社	社寺	300以上	2片	520		16	14.3	1	その他	裸地	大枝枯 損 頭頂部 幹折 れ	無	無	無	良	無	無	1	無	無	無	
30 201-007 [5135-31-16]	単木	和歌山市 射矢上神 社	社寺	300以上	2片	482		18	16.5	1	その他	裸地	大枝枯 損 頭頂部 幹折 れ	無	無	無	良	無	無	1	無	無	無	
30 201-008 [5135-31-16]	単木	和歌山市 射矢上神 社	社寺	200~299	2片	420		18	17.8	1	その他	裸地	大枝枯 損 頭頂部 幹折 れ	無	無	無	良	無	無	1	無	無	無	
30 201-009 [5135-31-16]	単木	和歌山市 射矢上神 社	社寺	200~299	2片	332		12	14.8	1	その他	裸地	大枝枯 損 頭頂部 幹折 れ	無	無	無	良	無	無	1	無	無	無	
30 201-010 [5135-31-15]	単木	和歌山市 伊達神社	社寺	300以上	2片	432		17	23.7	1	その他	裸地	小枝枯 損	無	無	有	良	信仰対象 あり	無	無	1	無	無	無
30 201-011 [5135-31-15]	単木	和歌山市 園部墓地	社寺	300以上	2片	438		20	21.3	1	その他	稚樹・そ の他低 木生育	無	無	無	有	良	無	無	1	無	無	無	
30 201-012 [5135-31-03]	樹林 0.4 ha 実測:3本	和歌山市 伊久姫神 社	社寺	300以上	2片 2片 2片	649 693 413		21 23 20	26.7 27.2 15.7	1 1 1	樹林	草地・地 被類 稚樹・そ の他低 木生 育	枯損木や あり	無	無	有	良	信仰対象 あり	無	無	1	風致地区・緑地 保全地区等	樹名板	無
30 201-013 [5135-21-32]	単木	和歌山市 住吉神社	社寺	200~299	2片	391		12	8.2	1	公園	裸地	大枝枯 損 頭頂部 幹折 れ	無	無	無	良	無	無	2	風致地区・緑地 保全地区等	樹名板	無	
30 201-014 [5135-21-32]	単木	和歌山市 住吉神社	社寺	200~299	2片	347		18	22.6	1	樹林	稚樹・そ の他低 木生育	無	無	無	有	良	無	無	2	無	無	無	
30 201-015 [5135-21-33]	樹林 0.5 ha 実測:3本	和歌山市 九頭神社	社寺	300以上	2片	318		18	21	1	樹林	裸地 稚樹・ その他低 木生 育	枯損木や あり	無	無	有	良	無	無	1	風致地区・緑地 保全地区等	樹名板	無	
30 201-016 [5135-21-82]	単木	和歌山市 八幡神社	社寺	200~299	1片	334		11	7.5	1	その他	裸地	大枝枯 損	無	無	有	不良：一 部枯損	無	無	2	無	無	無	

コード番号 [3次元コード]	区分	所在地、 通称名	所有者	推定樹齢 (年)	巨木測定値 樹種名	幹周 (cm)	主幹 (cm)	樹高 (m)	枝張 (m)	株 立 (本)	周囲 の 状況	根元 の 状況	欠損度	動物生息 鳥 獣	着生 植物	健全 度	信仰対象	独特の 呼称	故事 伝承	視 認 性	保護制度指定	解説 板等	特記事項	
30 201-017 [5135-21-92]	単木	和歌山市 稲荷神社	社寺	200~299	1片	302		20	21	1	樹林	稚樹・その他 低木生育	無	無	無	良	無	無	無	1	無	無	無	
30 201-018 [5135-21-90]	単木	和歌山市 春日神社	社寺	200~299	1片	311		12	6.7	1	樹林	稚樹・その他 低木生育	下部幹折れ	無	無	無	不良：一 部枯損	無	無	無	3	無	無	無
30 201-019 [5135-30-30]	単木	和歌山市 沖ノ島、 野奈浦	不明	200~299	1片	342		17	24.5	1	樹林	稚樹・その他 低木生育	小枝枯損	無	無	有	不良：一 部枯損	無	無	無	3	無	無	無
30 201-020 [5135-30-30]	単木	和歌山市 沖ノ島、 池尻	不明	200~299	1片	345		15	17.5		道路	裸地	無	無	無	無	良	無	無	無	2	無	無	無
30 201-021 [5135-21-97]	単木	和歌山市	国	200~299	1片	313		17	32.6	1	耕地	稚樹・その他 低木生育	小枝枯損	無	無	有	良	無	無	無	1	無	無	無
30 201-022 [5135-21-96]	単木	和歌山市 塩野神社	社寺	200~299	1片	317		17	17.6	1	樹林	ササその他 やぶ	無	無	無	有	良	無	無	無	2	無	無	無
30 201-023 01/02 [5135-21-95]	樹林 実測:8本	和歌山市 若宮八幡 神社	社寺	200~299	1片 1片 1片 1片	346 304 324 396		17	23.8 16.8 18.7 18.3	1	樹林	稚樹・その他 低木生育	枯損木やや あり	無	無	有	良：異常 落葉	無	無	無	1	無	無	無
30 201-023 02/02 [5135-21-95]	樹林 実測:8本	和歌山市 若宮八幡 神社	社寺	200~299	1片 1片 1片 1片	368 507 436 462		18	21.5 22 22.8 18.6	1	樹林	稚樹・その他 低木生育	枯損木やや あり	無	無	有		無	無	無	1	無	無	無
30 201-024 [5135-21-84]	単木	和歌山市 志摩神社	社寺	200~299	1片	378		15	16.4	1	その他	裸地	大枝枯損	無	無	有	不良：一 部枯損	無	無	無	3	風致地区・緑地 保全地区等	樹名板	無
30 201-025 [5135-21-75]	単木	和歌山市 玄通部	社寺	200~299	1片	434		18	14	1	その他	裸地	大枝枯損	無	無	無	良	無	無	無	1	風致地区・緑地 保全地区等	樹名板	保護欄設置
30 201-026 [5135-21-76]	単木	和歌山市 日前宮	社寺	200~299	1片	407		16	16	1	樹林	裸地	大枝枯損	無	無	無	不良：一 部枯損	無	無	無	2	風致地区・緑地 保全地区等	無	無
30 201-027 [5135-21-76]	単木	和歌山市 日前宮	社寺	200~299	1片	403		17	16.4	1	樹林	裸地	大枝枯損	無	無	有	不良：一 部枯損	無	無	無	2	風致地区・緑地 保全地区等	無	無
30 201-028 [5135-21-76]	単木	和歌山市 日前宮	社寺	200~299	1片	400		20	16.3	1	樹林	稚樹・その他 低木生育	無	無	無	有	良	無	無	無	3	風致地区・緑地 保全地区等	無	無
30 201-029 [5135-21-76]	単木	和歌山市 日前宮	社寺	200~299	1片	398		16	13.5	1	樹林	裸地	大枝枯損 小枝枯損 空洞あり	無	無	有	不良：一 部枯損	無	無	無	2	風致地区・緑地 保全地区等	無	無
30 201-030 [5135-21-76]	単木	和歌山市 日前宮	社寺	200~299	1片	378		17	18.6	1	樹林	稚樹・その他 低木生育	大枝枯損	無	無	有	不良：一 部枯損	無	無	無	3	風致地区・緑地 保全地区等	無	無
30 201-031 [5135-21-66]	単木	和歌山市 津奈天満 宮	社寺	200~299	1片	443		18	18.3	1	樹林	裸地	無	無	無	有	良	無	無	無	1	風致地区・緑地 保全地区等	樹名板	無
30 201-032 [5135-21-73]	単木	和歌山市 旧市庁舎 跡	国	200~299	1片	558	358	18	23	2	公園	裸地	無	無	無	有	良	無	無	無	1	無	無	無

コード番号 [3次マチュド]	区分	所在地、 通称名	所有者	推定樹齢 (年)	巨木測定値 樹種名	幹周 (cm)	主幹 (cm)	樹高 (m)	枝張 (m)(本)	株立 (本)	周囲 の 状況	根元 の 状況	欠損度	動物生息 鳥 獣	着生 植物	健全 度	信仰対象	独特の 呼称	故事 伝承	視 認 性	保護制度指定	解説 板等	特記事項
30 201-033 [5135-21-74]	単木	和歌山市 和歌山城 櫛杵龍大神	都道府 県	300以上	クスノキ	776		25	31	1	公園	裸地	大枝枯損 小枝枯損 頭頂部幹折 れ	無	無	有 良	信仰対象あり	無	有	1	都市公園 風致地 区・緑地保全地 区等	無	保護柵設置 定期 的な下刈り・清 掃 枯損部の削除 ・枝下ろし
30 201-034 [5135-21-74]	単木	和歌山市 和歌山城	都道府 県	200~299	ヒメ	378		9	18	1	公園	裸地	無	無	無	有 良	無	無	無	1	都市公園 風致地 区・緑地保全地 区等	無	定期的な下刈り ・清掃
30 201-035 [5135-21-63]	単木	和歌山市 和歌山城	都道府 県	300以上	クスノキ	422		20	20	1	公園	裸地	無	無	無	有 良	無	無	無	1	都市公園 風致地 区・緑地保全地 区等	無	定期的な下刈り ・清掃
30 201-036 [5135-21-63]	単木	和歌山市 和歌山城	都道府 県	200~299	サトウ	320		18	20	1	樹林	稚樹・その 他低木生育	無	無	無	無 良	無	無	無	3	都市公園 風致地 区・緑地保全地 区等	無	無
30 201-037 [5135-21-63]	単木	和歌山市 和歌山城	都道府 県	300以上	クスノキ	655		25	26	1	公園	裸地	空洞あり	無	ニホハ ナ	有 良	無	無	無	2	都市公園 風致地 区・緑地保全地 区等	無	定期的な下刈り ・清掃
30 201-038 [5135-21-63]	単木	和歌山市 和歌山城	都道府 県	300以上	クスノキ	510		20	20	1	公園	裸地	小枝枯損	無	無	無 良	無	無	無	1	都市公園 風致地 区・緑地保全地 区等	無	定期的な下刈り ・清掃
30 201-039 [5135-21-63]	単木	和歌山市 和歌山城	都道府 県	300以上	クスノキ	470		20	22	1	公園	舗装	大枝枯損	無	無	有 不良:そ の他	無	無	無	2	都市公園 風致地 区・緑地保全地 区等	無	枯損部の削除、 枝下ろし
30 201-040 [5135-21-63]	単木	和歌山市 和歌山城	都道府 県	300以上	クスノキ	460		20	23	1	樹林	稚樹・その 他低木生育	無	無	無	有 良	無	無	無	2	都市公園 風致地 区・緑地保全地 区等	無	無
30 201-041 [5135-21-63]	単木	和歌山市 和歌山有 料P	都道府 県	300以上	クスノキ	406		20	21	1	公園	稚樹・その 他低木生育	小枝枯損	無	無	有 良	無	無	無	2	都市公園 風致地 区・緑地保全地 区等	無	枯損部の削除、 枝下ろし
30 201-042 [5135-21-63]	単木	和歌山市 和歌山有 料P	都道府 県	200~299	クスノキ	312		18	20	1	公園	稚樹・その 他低木生育	無	無	無	有 良	無	無	無	2	都市公園 風致地 区・緑地保全地 区等	無	無
30 201-043 [5135-21-63]	単木	和歌山市 和歌山有 料P	都道府 県	300以上	クスノキ	448		20	28	1	公園	裸地	無	無	無	有 良	無	無	無	2	都市公園 風致地 区・緑地保全地 区等	無	定期的な下刈り ・清掃
30 201-044 [5135-21-63]	単木	和歌山市 和歌山有 料P	都道府 県	200~299	クスノキ	586	325	18	18.7	3	公園	草地・地被 類	小枝枯損	無	無	有 良	無	無	無	2	都市公園 風致地 区・緑地保全地 区等	無	無
30 201-045 [5135-21-63]	単木	和歌山市 和歌山有 料P	都道府 県	300以上	クスノキ	480		8	13.6		その他	稚樹・その 他低木生育	大枝枯損 頭頂部幹折 れ 空洞あり	無	無	有 不良:一 部枯損	無	無	無	2	都市公園 風致地 区・緑地保全地 区等	無	無
30 201-046 [5135-21-63]	単木	和歌山市 禊国神社	社寺	200~299	クスノキ	564	206	18	18.1	3	樹林	稚樹・その 他低木生育	小枝枯損	無	無	有 良	無	無	無	2	風致地区・緑地 保全地区等	無	無

コード番号 [3次メカコード]	区分	所在地、 通称名	所有者	推定樹齢 (年)	巨木測定値 樹種名	幹周 (cm)	主幹 (cm)	樹高 (m)	枝張 (m)	株立 (本)	周囲の 状況	根元の 状況	欠損度	動物生息 鳥 獣	着生 植物	健全 度	信仰対象	独特の 呼称	故事 伝承	視 認 性	保護制度指定	解説 板等	特記事項
30 201-047 [5135-21-63]	単木	和歌山市 禰国神社	社寺	200~299	クスノキ	458	388	17	16.5	2	公園	草地・地被 類	空洞あり	無	無	有良	無	無	無	2	無	無	無
30 201-048 [5135-21-64]	単木	和歌山市 岡公園	都道府 県	200~299	クスノキ	392		18	22	1	公園	裸地	無	無	無	有良	無	無	無	2	都市公園 風致地 区・緑地保 全地区等	無	定期的な下刈り ・清掃
30 201-049 [5135-21-64]	単木	和歌山市 刺田比古 神社	社寺	200~299	クスノキ	559	277	18	20.8	5	その他	裸地	小枝枯損	無	無	有良	信仰対象あり	無	無	3	無	無	無
30 201-050 [5135-21-63]	単木	和歌山市 奥山稲荷 神社	社寺	200~299	クスノキ	300		14	17.4	1	その他	裸地	大枝枯損	無	無	有良	無	無	無	3	無	無	無
30 201-051 [5135-21-55]	単木	和歌山市 春日神社	社寺	300以上	クスノキ	638		18	19.3	1	その他	裸地	大枝枯損	無	無	有良	信仰対象あり	無	無	1	無	無	無
30 201-052 [5135-21-64]	単木	和歌山市 釘貫宅	個人	200~299	クスノキ	360		18	12.4	1	その他	裸地	大枝枯損 小枝枯損 頭頂部幹折 れ	無	無	無良	無	無	無	2	無	無	薬剤散布・施肥 枯損部の削除、 枝下ろし
30 201-053 [5135-21-54]	単木	和歌山市	不明	300以上	クスノキ	411		17	16.3	1	その他	裸地	大枝枯損	無	無	無良	信仰対象あり	無	無	2	無	無	無
30 201-054 [5135-21-54]	単木	和歌山市 本行院	社寺	200~299	クスノキ	310		17	21.1	1	その他	裸地	大枝枯損 小枝枯損	無	無	有良	無	無	無	2	無	無	無
30 201-055 [5135-21-54]	単木	和歌山市 感応寺	社寺	200~299	クスノキ	353		17	20.8	1	その他	裸地	無	無	無	有良	無	無	無	2	無	無	無
30 201-056 [5135-21-54]	単木	和歌山市 延命院	社寺	200~299	クスノキ	311		17	18.3	1	その他	裸地	無	無	無	有良	無	無	無	2	無	無	無
30 201-057 [5135-21-54]	単木	和歌山市 延命院	社寺	200~299	クスノキ	467	237	13	18.6	3	その他	裸地	無	無	無	有良	無	無	無	2	無	無	無
30 201-058 [5135-21-54]	単木	和歌山市 妙宣寺	社寺	200~299	クスノキ	366		12	20.2	1	その他	裸地	大枝枯損	無	無	有良	無	無	無	2	風致地区・緑地 保全地区等	無	無
30 201-059 [5135-21-64]	単木	和歌山市 城南病院	法人等	200~299	クスノキ	332		13	13.4	1	その他	草地・地被 類	無	無	無	無良	無	無	無	2	無	無	無
30 201-060 [5135-21-36]	単木	和歌山市 富山神社	社寺	200~299	クスノキ	381		17	20.9	1	樹林	稚樹・その 他低木生育	無	無	無	有良	無	無	無	3	無	無	無
30 201-061 [5135-21-36]	単木	和歌山市 富山神社	社寺	200~299	クスノキ	323		17	19	1	樹林	稚樹・その 他低木生育	無	無	無	無良	無	無	無	3	無	無	無
30 201-062 [5135-22-30]	単木	和歌山市	社寺	200~299	クスノキ	363		12	15.3	1	樹林	裸地	小枝枯損	無	無	有不良：一 部枯損	無	無	無	2	無	無	無
30 201-063 [5135-22-30]	単木	和歌山市 伊太折首 神社	社寺	200~299	クスノキ	367		20	26.1	1	樹林	稚樹・その 他低木生育	小枝枯損	無	無	有良	無	無	無	2	無	無	無

コード番号 [3次メカ-J-T]	区分	所在地、 通称名	所有者	推定樹齢 (年)	巨木測定値 樹種名	幹周 (cm)	主幹 (cm)	樹高 (m)	枝張 (m)	株立 (本)	周囲 の 状況	根元 の 状況	欠損度	動物生息 鳥 獣	着生 植物	健全度	信仰対象	独特の 呼称	故事 伝承	視認 性	保護制度指定	解説 板等	特記事項	
30 201-064 [5135-22-30]	単木	和歌山市 伊太折曾 神社	社寺	200~299	クス	335		17	27.2	1	樹林	草地・地被 類	小枝枯損	無	無	有良	無	無	無	2	無	無	無	
30 201-065 [5135-21-25]	単木	和歌山市 紀三井寺	社寺	200~299	クス	442	230	15	15	2	樹林	稚樹・その 他低木生育	小枝枯損	無	無	有良	無	無	無	3	無	無	無	
30 201-066 [5135-21-25]	単木	和歌山市 紀三井寺	社寺	300以上	クス	722	430	18	24.1	2	樹林	稚樹・その 他低木生育	小枝枯損	無	無	有良	無	無	無	2	無	無	無	
30 201-067 [5135-21-25]	単木	和歌山市 紀三井寺	社寺	200~299	クス	1004	223	18	24.1	5	樹林	稚樹・その 他低木生育	小枝枯損	無	無	有良	無	無	無	2	無	無	無	
30 201-068 [5135-21-15]	単木	和歌山市 紀三井寺 紀三井寺 大権龍王	社寺	300以上	クス	667		18	27.1	1	その他	裸地	大枝枯損 空洞あり	無	無	有良	無	信仰対象あり	無	不明	1	無	無	保護棚設置 枯損部の削除、枝下ろし
30 201-069 [5135-21-15]	単木	和歌山市 紀三井寺	社寺	200~299	クス	433	276	18	19.8	2	樹林	稚樹・その 他低木生育	無	無	無	有良	無	無	無	2	無	無	無	
30 201-070 [5135-21-15]	単木	和歌山市 不動堂横	社寺	200~299	クス	300		17	16.6	1	その他	裸地	大枝枯損 頭頂部幹折れ	無	無	有良	無	無	無	2	無	無	無	
30 201-071 [5135-21-23]	単木	和歌山市 太田宅	個人	200~299	クス	316		18	17.6	1	その他	草地・地被 類	大枝枯損	無	無	有良	無	無	無	2	無	無	無	
30 201-072 01/02 [5135-21-23]	樹林 3 ha 実測:6本	和歌山市 東照宮	社寺	200~299	クス クス クス クス	388 341 317 417		18	25.3 20.3 18.7 23.6	1 1 1 1	樹林	稚樹・その 他低木生育	枯損木やや あり	無	無	有良	無	無	無	1	無	無	無	
30 201-072 02/02 [5135-21-23]	樹林 3 ha 実測:6本	和歌山市 東照宮	社寺	200~299	クス クス	421 378		20	22.4 18.2	1 1	樹林	稚樹・その 他低木生育	枯損木やや あり	無	無	有良	無	無	無	1	無	無	無	国教地区・緑地 保全地区等
30 201-073 [5135-21-23]	単木	和歌山市 北野天満 宮	社寺	200~299	クス	329		18	20.9	1	その他	稚樹・その 他低木生育	無	無	無	有良	無	無	無	2	無	無	無	
30 202-001 [5135-12-82]	単木	海南市 沖野々法 然寺	社寺	300以上	クス	370		25	25		樹林 建 物群 道 路	草地・地被 類 稚樹・そ の他低木生 育	無	無	無	有良	無	無	無	1	無	無	無	
30 202-002 [5135-12-80]	単木	海南市 阪井西念 寺	社寺	300以上	クス	468		20	20		樹林 建 物群	稚樹・その 他低木生育	無	無	無	有良	無	無	無	1	無	無	無	
30 202-003 [5135-12-70]	単木	海南市 重根干種 神社	社寺	300以上	クス	443		15	17		樹林 建 物群	舗装	頭頂部幹折 れ	無	無	有良	無	無	無	3	無	無	無	その他
30 202-004 [5135-12-70]	単木	海南市 重根干種 神社	社寺	300以上	クス	673		25	16		樹林 建 物群	稚樹・その 他低木生育	無	無	無	有良	無	無	無	1	無	無	無	

コード番号 [3次元コード]	区分	所在地、 通称名	所有者	推定樹齢 (年)	巨木測定値 樹種名	幹周 (cm)	主幹 (cm)	樹高 (m)	枝張 (m)	株立 (本)	周囲 の 状況	根元 の 状況	欠損度	動物生息 鳥 獣	着生 植物	健全 度	信仰対象	独特 の 呼称	故事 伝承	視 認 性	保護制度指定	解説 板等	特記事項
30 202-005 [5135-11-96]	単木	海南省 黒江浄国 寺	社寺	300以上	ク/片	383		15	15		建物群 道路	裸地	大枝枯損	無	無	有	良	無	無	1	無	無	無
30 202-006 [5135-11-96]	単木	海南省 黒江浄国 寺	社寺	300以上	ク/片	618		17	17		建物群 道路	裸地	大枝枯損	無	無	有	良	無	無	1	無	無	無
30 202-007 [5135-11-96]	単木	海南省 船尾	社寺	300以上	ク/片	550		20	23		樹林 建 物群	裸地 稚樹・ その他低木 生育	大枝枯損	無	無	有	良	無	無	1	無	無	無
30 202-008 [5135-11-86]	単木	海南省 日方	市町村	300以上	ク/片	472		10	8		建物群 道路	裸地	大枝枯損 頭頂部幹折 れ	無	無	有	良	無	無	3	風致地区・緑地 保全地区等	無	保護樹設置
30 202-009 [5135-11-67]	樹林 0.08 ha 実測:5本	海南省 藤白, 藤 白神社	社寺	300以上	ク/片 ク/片 ク/片 ク/片	885 634 584 483		15 20 20 20	15 18 15 10		樹林 建 物群 路	裸地	枯損木やや あり	無	無	有	不良:一 部枯損	無	有	1	無	解説板	保護樹設置
30 203-001 [5135-35-91]	単木	橋本市 隅田八幡 神社	社寺	300以上	仔/ガシ	347		15	15		樹林	稚樹・その 他低木生育	小枝枯損 空洞あり 異常なコブ あり	無	無	有	良	無	無	2	無	無	無
30 203-002 [5135-35-91]	単木	橋本市 隅田八幡 神社	社寺	200~299	仔/ガシ	317		20	14		建物群	その他	下部幹折れ	無	無	有	良	無	無	2	無	無	無
30 203-003 [5135-35-91]	単木	橋本市 隅田八幡 神社	社寺	200~299	仔/ガシ	316		15	11		建物群	裸地	空洞あり	無	無	有	良	無	無	2	無	無	無
30 203-004 [5135-35-91]	単木	橋本市 隅田八幡 神社	社寺	200~299	仔/ガシ	344		25	14		樹林	稚樹・その 他低木生育	大枝枯損	無	無	有	良	無	無	3	無	無	無
30 203-005 [5135-34-78]	単木	橋本市	個人	200~299	片	351		20	13		建物群	稚樹・その 他低木生育	小枝枯損	無	無	有	良	無	無	1	無	無	無
30 203-006 [5135-34-69]	単木	橋本市	個人	300以上	片	305		15	10		建物群	裸地	下部幹折れ 空洞あり	無	無	有	良	無	無	3	無	無	無
30 204-001 [5135-10-29]	単木	有田市 琴ノ川自 然公園	その他 公有	100~199	ク/片	328		16.7	14		公園	裸地 草地・ 地被類	大枝枯損	無	無	無	良	無	無	2	無	無	無
30 204-002 [5135-11-10]	樹林 1 ha	有田市 国主神社	社寺	200~299	ク/片 ク/片	416 370		21.5 28.6	22 30	1 1	樹林	稚樹・その 他低木生育 ササその他 やぶ	無	無	無	有	良	無	無	1	無	無	無
30 204-003 [5135-10-19]	単木	有田市 善福寺	社寺	100~199	仔/ガシ	319		26.4	16	1	建物群 道路	裸地 草地・ 地被類	大枝枯損	無	無	無	良	無	無	1	無	無	定期的な下刈り ・清掃
30 204-004 [5135-10-08]	樹林 実測:1本	有田市 山本屋敷	個人	100~199	ク/片	300		19.7	16	1	耕地 建 物群	裸地 草地・ 地被類	無	無	無	良	無	無	2	無	無	定期的な下刈り ・清掃	

コード番号 [3次マウコード]	区分	所在地 通称名	所有者	推定樹齢 (年)	巨木測定値 樹種名	幹周 (cm)	主幹 (cm)	樹高 (m)	枝張 (m)	株立 (本)	周囲 の 状況	根元 の 状況	欠損度	動物生息 鳥 獣	着生 植物	健全 度	信仰対象	独特の 呼称	故事 伝承	視認 性	保護制度指定	解説 板等	特記事項
30 204-005 [5135-01-90]	単木	有田市 箕島神社	社寺	100~199	クス	320		33	22	1	樹林 建 物群 道 路	稚樹・そ 他低木生 育		無 無	無 良	無	無	無	1	無	無	保護施設設置	
30 204-006 [5135-01-94]	樹林 1 ha 実測:5本	有田市 宮原神社	社寺	200~299	クス クス クス	415 350 309		26.7 26 26	25 25 22	1 1 1	樹林	裸地 草地・ 地被類	無	無 無	有 良	無	無	無	1	無	無	無 定期的な下刈り・清掃	
30 204-007 [5135-01-94]	単木	有田市 普国寺	社寺	200~299	イナ	363		18.8	10	1	建物群 その他	裸地 舗装	大枝枯損	無 無	無 良	無	無	無	2	無	無	定期的な下刈り・清掃	
30 204-008 [5135-01-93]	樹林 0.1 ha 実測:2本	有田市 浄念寺	社寺	200~299	イナ イナ	343 318		13.4 13	15 12	1 1	樹林	裸地	枯損木やや あり	無 無	無	無	無	無	2	無	無	定期的な下刈り・清掃	
30 204-009 [5135-01-84]	単木	有田市 御旅所	不明	100~199	クス	305		20	20	1	公園	ササその他 やぶ	無	無 無	無 良	無	無	無	1	無	無	無	
30 204-010 [5135-01-74]	樹林 1 ha 実測:3本	有田市 稲高神社	社寺	200~299	クス クス クス	540 520 420		25.3 25 25	25 20 20	1 1 1	樹林	裸地 稚樹・ その他低 木生育	無	無 無	有 良	信仰対象あり	無	無	1	無	無	定期的な下刈り・清掃	
30 204-011 [5135-01-71]	樹林 実測:1本	有田市 庚申 庚 申さん	不明	200~299	カハナ	305		21	20	1	樹林	裸地 稚樹・ その他低 木生育	無	無 無	無 良	信仰対象あり	有	不明	1	無	無	定期的な下刈り・清掃	
30 204-012 [5135-01-71]	単木	有田市 千田神社	社寺	100~199	クス	320		25	30	1	樹林	草地・地被 類	無	無 無	無 良	無	無	無	3	無	無	無	
30 205-001 [5035-71-03]	樹林 0.02 ha 実測:2本	御坊市 古田尊三 方	個人	200~299	クス クス	374 363		17.5 20	10.5 11	1 1	建物群 その他	ササその他 やぶ	枯損木やや あり	無 無	有 良	無	無	無	2	無	無	その他	
30 205-002 [5035-71-03]	単木	御坊市 穴そう場	その他 公有	200~299	ワラビ	430		25	22		樹林 そ その他	稚樹・そ 他低木生 育	無	不明 不明	有 良	無	無	無	3	無	無	無	
30 205-003 [5035-61-83]	単木	御坊市 小松原(湯川神社)	社寺	伝承 100	クス	800		19	19	1	建物群	裸地 稚樹・ その他低 木生育	大枝枯損 空洞あり	無 無	有 良	信仰対象あり	無	不明	3	天然記念物等(都 道府県)	解説板	無	
30 205-004 [5035-61-83]	単木	御坊市 小松原(湯川神社)	社寺	100~199	クス	320		19	24	1	水面 そ その他	裸地 その他	無	無 無	有 良	無	無	無	2	無	無	無	
30 205-005 [5035-61-62]	単木	御坊市 御坊別院 お堂前 のイチヨ ウ	社寺	300以上	イヨウ	478		23	16		建物群 その他	裸地	無	無 無	有	無	有	無	天然記念物等(都 道府県)	解説板	その他		
30 205-006 [5035-61-52]	単木	御坊市 源行寺	社寺	100~199	イヨウ	370		15	6	1	建物群 その他	その他	無	無 無	有 良	無	無	無	2	無	無	無	
30 205-007 [5035-61-33]	樹林 0.1 ha 実測:3本	御坊市 北塩屋(塩屋王子)	社寺	200~299	クス クス クス	371 459 505		19 22 20	18 26 20	1 1 2	建物群	稚樹・そ 他低木生 育	無	不明 不明	有 良	無	無	無	2	天然記念物等	解説板	無	

コード番号 [3次メッシュコード]	区分	所在地 通称名	所有者	推定樹齢 (年)	巨木測定値 樹種名	幹周 (cm)	主幹 (cm)	樹高 (m)	枝張 (m)(本)	株 立	周囲 の 状況	根元 の 状況	欠損度	動物生息 鳥 獣	着生 植物	健全 度	信仰対象	独特の 呼称	故事 伝承	視 認 性	保護制度指定	解説 板等	特記事項
30 205-008 [5035-61-33]	単木	御坊市 北塩屋(塩屋王子)	社寺	200~299	クスノキ	435	22	26	1	樹林	裸地	無	無	無	有	良	無	無	無	3	天然記念物等(市町村)	無	無
30 205-009 [5035-61-34]	単木	御坊市 森岡(西福寺)	国	300以上	クスノキ	327	15	16		耕地 建物群	裸地	小枝枯損	無	無	有	良	無	無	無	3	無	無	無
30 205-010 [5035-61-33]	単木	御坊市 光壽寺	社寺	300以上	クスノキ	620	15	20	1	その他		大枝枯損	無	無	有	良	無	無	無	2	天然記念物等(都道府県)	解説板	枯損部の削除、枝下ろし
30 206-001 [5035-53-57]	単木	田辺市 熊野川	個人	300以上	クスノキ	335	12	10		樹林 耕地 建物群 道路	稚樹・その他低木生育 ササその他やぶ 舗装	小枝枯損	無	無	有	良	無	不明	不明	2	無	無	無
30 206-002 [5035-53-37]	単木	田辺市 横山	個人	300以上	クスノキ	419	15	10		樹林 道路	裸地 稚樹・その他低木生育	小枝枯損 頭頂部幹折れ	不明	不明	無	不良：一部枯損	信仰対象あり タブーあり	檜木の杉	有	2	天然記念物等(市町村)	樹名板 解説板	無
30 206-003 [5035-43-95]	単木	田辺市 畑中 珠贖神社	社寺	300以上	クスノキ	480	12	20		樹林 建物群 道路	裸地 草地・地被類	小枝枯損	無	無	有	良	無	不明	不明	2	無	無	無
30 206-004 [5035-43-73]	単木	田辺市 岩屋谷 普光寺	社寺	200~299	クスノキ	769	287	7	6	4	樹林 耕地 建物群	裸地 舗装	無	無	無	有	良	無	不明	2	無	無	定期的な下刈り・清掃
30 206-005 [5035-43-52]	単木	田辺市 北長	社寺	300以上	クスノキ	470	16	13		樹林 耕地 建物群 道路	裸地 稚樹・その他低木生育	小枝枯損	不明	不明	有	良	無	無	不明	2	無	無	無
30 206-006 [5035-43-82]	樹林 1ha 実測:2本	田辺市 須佐神社	社寺	200~299	クスノキ クスノキ	300 337	7 12	7 10		耕地 建物群 道路 水面	稚樹・その他低木生育 舗装	無	無	無	有	良	無	不明	不明	2	無	無	無
30 206-007 [5035-53-61]	単木	田辺市 古屋谷	不明	200~299	クスノキ	355	12	20		耕地	裸地 草地・地被類	小枝枯損	無	無	有	良	不明	無	無	2	無	無	無
30 206-008 [5035-53-51]	単木	田辺市 古屋谷八幡神社	社寺	200~299	クスノキ	345	12	13		樹林 耕地 道路	裸地 草地・地被類	小枝枯損	不明	無	有	良	無	無	無	2	無	無	無
30 206-009 [5035-53-41]	単木	田辺市 竜神山 竜神社	社寺	300以上	クスノキ	452	15	8		樹林	裸地 稚樹・その他低木生育	大枝枯損 小枝枯損 下部幹折れ 空洞あり	不明	不明	有	不良：一部枯損	信仰対象あり	不明	不明	3	自然公園(都道府県立)	無	無
30 206-010 [5035-43-91]	単木	田辺市 田尻 豊秋津神社	社寺	200~299	クスノキ	310	14	8		樹林 耕地 建物群 道路	稚樹・その他低木生育	大枝枯損 小枝枯損	不明	不明	無	良	無	無	無	3	無	無	無
30 206-011 [5035-43-90]	単木	田辺市 稲成神社	社寺	300以上	クスノキ	300	13	12		樹林 耕地 建物群 道路	稚樹・その他低木生育 舗装		不明	不明	有	良	無	不明	不明	2	天然記念物等(市町村) 保安林・学術参考保護等	無	無

コード番号 [3次メッシュコード]	区分	所在地 通称名	所有者	推定樹齢 (年)	巨木測定値 樹種名	幹周 (cm)	主幹 (cm)	樹高 (m)	枝張 (m)	株立 (本)	周囲 の 状況	根元 の 状況	欠損度	動物生息 鳥 獣	着生 植物	健全 度	信仰対象	独特の 呼称	故事 伝承	視認 性	保護制度指定	解説 板等	特記事項
30 206-012 [5035-43-80]	樹林 実測:4本	田辺市 高山寺	社寺	200~299	クスノキ クスノキ ササノガハ イボク	639 345 312 345	310	15 18 16 17	10 12 6 15	3	樹林 耕地 建物 道路	裸地 雑樹・ その他低木 生育 舗装	枯損木やや あり	不明	不明	有 良	無	不明	不明	1	無	無	無
30 206-013 [5035-43-80]	単木	田辺市 切戸郷	都道府 県	200~299	クスノキ	573	323	11	15	2	耕地 建物 群 道路 水面	草地・地被 類 舗装	小枝枯損	無	無	有 良	不明	不明	不明	2	無	無	無
30 206-014 [5035-43-70]	単木	田辺市 稲高神社	社寺	200~299	クスノキ	329		11	14		建物群 道路	裸地 舗装	小枝枯損	無	無	有 良	無	無	不明	2	無	無	無
30 206-015 [5035-43-71]	樹林 実測:3本	田辺市 興鷄神社	社寺	200~299	クスノキ クスノキ クスノキ	560 320 309	375	12 11 11	8 9 8		建物群 道路	雑樹・その 他低木生育	枯損木やや あり	無	無	有 良	無	不明	不明	2	無	無	保護棚設置
30 206-016 [5035-43-70]	単木	田辺市 興鷄神社 熊鷹稲高 大明神	社寺	300以上	クスノキ	710		10	14		樹林 建物 群 道路	裸地 舗装 その他	大枝枯損 頭頂部幹折 れ	無	無	有 良	信仰対象あり	不明	不明	2	無	無	保護棚設置 枯損 部の削除、枝下 ろし
30 206-017 [5035-43-70]	単木	田辺市 興鷄神社	社寺	300以上	クスノキ	770		12	15		樹林 公園 建物 群 道路	裸地	大枝枯損 小枝枯損	無	無	有 良	無	不明	不明	2	無	無	無
30 206-018 [5035-43-61]	樹林 0.3 ha 実測:3本	田辺市 磯間神社 茶神社	社寺	200~299	クスノキ クスノキ ナツメ	505 310 325	320	18 17 16	11 13 10	2	樹林 建物 群 道 路	裸地 雑樹・ その他低木 生育 舗装	枯損木やや あり	不明	不明	有 良	無	不明	不明	2	無	無	無
30 206-019 [5035-43-60]	樹林 1 ha 実測:4本	田辺市 磯間日 吉神社	社寺	300以上	クスノキ クスノキ クスノキ ササノガハ	550 525 470 375	240	18 17 18	11 8 15	3	樹林 建物 群 道 路	裸地 雑樹・ その他低木 生育	枯損木やや あり	不明	不明	有 良	信仰対象あり	不明	不明	2	無	無	無
30 206-020 [5035-43-30]	単木	田辺市 神鳥神 鳥神社	市町村	200~299	クスノキ	405		12	9		樹林 水 面	雑樹・その 他低木生育	小枝枯損	不明	無	有 良	無	無	不明	2	天然記念物等(国) 自然公園(都道 府県立)	解説板	無
30 206-021 [5035-43-70]	単木	田辺市 雙通神社	社寺	300以上	クスノキ	565		13	10		樹林 建物 群 道 路	舗装 その他	小枝枯損	無	無	有 良	信仰対象あり	雙通神社 の森	不明	2	天然記念物等(市 町村)	無	保護棚設置
30 206-022 [5035-43-70]	単木	田辺市 雙通神社	社寺	200~299	イボク	345		10	7		樹林 建物 群 道 路	舗装 その他	小枝枯損 頭頂部幹折 れ	無	無	有 不良:一 部枯損	信仰対象あり	雙通神社 の森	不明	1	天然記念物等(市 町村)	無	無
30 206-023 [5035-43-70]	単木	田辺市 雙通神社	社寺	200~299	クスノキ	620	345	11	10	2	樹林 建物 群 道 路	裸地 舗装 その他	大枝枯損 小枝枯損	無	無	有 良	信仰対象あり	雙通神社 の森	不明	2	天然記念物等(市 町村)	無	枯損部の削除、 枝下ろし
30 206-024 [5035-43-70]	単木	田辺市 雙通神社	社寺	300以上	クスノキ	408		12	18		樹林 建物 群 道 路	裸地 舗装 その他	大枝枯損 小枝枯損 空洞あり	無	無	有 良	信仰対象あり	*、霊桶	有*	2	天然記念物等(市 町村)	樹名板 解説板	保護棚設置 枯損 部の削除、枝下 ろし
30 206-025 [5035-43-80]	単木	田辺市 尾の崎	社寺	200~299	ケヤキ	515	220	9	12	3	耕地 建物 群 道 路	裸地 舗装	小枝枯損	無	無	無 良	信仰対象あり	不明	不明	2	無	無	無

コード番号 [3次マッシュアップ]	区分	所在地 通称名	所有者	推定樹齢 (年)	巨木測定値 樹種名	幹周 (cm)	主幹 (cm)	樹高 (m)	枝張 (m)	株立 (本)	周囲 の 状況	根元 の 状況	欠損度	動物生息 鳥 獣	着生 植物	健全度	信仰対象	独特の 呼称	故事 伝承	視 認 性	保護制度指定	解説 板等	特記事項	
30 206-026 [5035-43-70]	単木	田辺市 鎌火城跡	不明	200~299	クスノキ	414	226	8	8	2	建物群 道路	裸地 その他	大枝枯損 小枝枯損	無	無	有	不良：一 部枯損	不明	無	無	2	無	無	無
30 206-027 [5035-42-89]	単木	田辺市 上野山 八立稲神 社	社寺	200~299	クスノキ	501	282	12	13	2	樹林 物群 路	雑樹・その 他低木生育	大枝枯損 小枝枯損	無	無	有	不良：一 部枯損	無	不明	2	無	無	無	
30 206-028 [5035-42-79]	単木	田辺市 上野山 八立稲神 社	社寺	200~299	クスノキ	340		12	13		樹林 物群 路	雑樹・その 他低木生育	大枝枯損 小枝枯損	無	無	有	良	信仰対象あり	不明	不明	2	無	無	無
30 206-029 [5035-52-28]	単木	田辺市 八幡神社 白竜神 社	社寺	200~299	クスノキ	376		13	15		樹林 物群	雑樹・その 他低木生育 ツツジその他 やぶ	小枝枯損	無	無	有	良	信仰対象あり タブーあり	不明	不明	3	無	無	無
30 206-030 [5035-52-28]	単木	田辺市 八幡神社	社寺	200~299	クスノキ	303		13	15		樹林 耕地	雑樹・その 他低木生育	小枝枯損	無	無	無	良	無	無	不明	3	無	無	無
30 206-031 [5035-52-28]	単木	田辺市 八幡神社	社寺	300以上	クスノキ	470		13	14		耕地 物群	草地・地被 類	小枝枯損	無	無	有	良	信仰対象あり	不明	不明	2	無	無	無
30 206-032 [5035-42-98]	単木	田辺市 松原 芳 養大神社	社寺	200~299	クスノキ	376		16	10		樹林 物群 路	雑樹・その 他低木生育	小枝枯損	無	無	有	良	無	無	不明	2	無	無	無
30 206-033 [5035-42-98]	単木	田辺市 松原 芳 養大神社	社寺	200~299	クスノキ	335		16	10		樹林 物群 路	舗装	小枝枯損	無	無	有	良	無	無	不明	2	無	無	無
30 207-001 [5035-57-03]	単木	新宮市 笹地	個人	不明	サカキ	352		15	13	1	樹林 耕地	草地・地被 類	小枝枯損	無	無	有	良	無	無	無	2	無	樹名板	定期的な下刈り ・清掃
30 207-002 [5035-47-93]	単木	新宮市 下藤地	その他 公有	不明	アケボノ	463	349	15	16	2	樹林	雑樹・その 他低木生育 舗装	小枝枯損	無	無	有	良	無	庚申さん の木	無	2	無	樹名板	定期的な下刈り ・清掃
30 207-003 01/02 [5035-47-73]	樹林 実測:6本	新宮市 里高田(高倉神社)	社寺	不明	サカキ	373		33	8	1	樹林 道 水面	雑樹・その 他低木生育 ツツジその他 やぶ 舗装	枯損木やや あり	無	無	無	良	無	お宮の森	無	2	天然記念物等(市 町村)	解説板	定期的な下刈り ・清掃 枯損部の 削除、枝下ろし
30 207-003 02/02 [5035-47-73]	樹林	新宮市 里高田(高倉神社)			サカキ	412		32	10	1									お宮の森					
30 207-004 01/04 [5035-47-78]	樹林 2.0 ha 実測:28本	新宮市 熊野力達玉 神社	社寺	不明	サカキ	460		34	12	1	樹林 建 物群 道 路	雑樹・その 他低木生育 舗装	枯損木やや あり	無	無	有	良	無	無	無	2	自然公園(国立)	無	保護制度設置 定期 的な下刈り・清 掃 枯損部の削除 、枝下ろし
30 207-004 02/04 [5035-47-78]	樹林	新宮市 熊野力達玉 神社			サカキ	425		32	12	1														
					サカキ	348		30	8	1														
					サカキ	388		33	15	1														
					サカキ	343		35	12	1														

コード番号 [3次マニフォ]	区分	所在地 通称名	所有者	推定樹齢 (年)	巨木測定値 樹種名	幹周 (cm)	主幹 (cm)	樹高 (m)	枝張 (m)	株立 (本)	周囲 の 状況	根元の 状況	欠損度	動物生息 鳥 獣	着生 植物	健全度	信仰対象	独特の 呼称	故事 伝承	視認性	保護制度指定	解説 板等	特記事項			
30 207-004 [5035-47-78]	樹林	新宮市 熊野速玉 神社			クスノキ	451		27	14	1																
					クスノキ	439		25	16	1																
					クスノキ	348		30	15	1																
					クスノキ	345		22	15	1																
30 207-004 [5035-47-78]	樹林	新宮市 熊野速玉 神社			クスノキ	464		30	25	1																
					クスノキ	382		34	12	1																
					クスノキ	441		35	25	1																
					クスノキ	463		25	20	1																
30 207-005 [5035-47-78]	単木	新宮市 熊野速玉 神社	社寺	不明	クスノキ	461		20	17	1	樹林 その他	講装	小枝枯損	無	無	有	良	信仰対象あり	なぎの老 樹	有*	2	天然記念物等(国)自然公園(国立)	樹名板 解説板	保護措置設置 定期 的な下刈り・清 掃 枯損部の削除 、枝下ろし		
30 207-006 [5035-47-07]	単木	新宮市 佐野	個人	不明	クスノキ	470	395	23	18	2	樹林 建 物群 道 路	雑樹・その 他低木生育 講装	小枝枯損 空洞あり	無	無	無	良	無	無	無	2	天然記念物等(市 町村)	樹名板 解説板	保護措置設置 定期 的な下刈り・清 掃 枯損部の削除 、枝下ろし		
30 301-001 [5135-11-55]	単木	下津町 橋本、福 勝寺	社寺	300以上	クスノキ	470		15	14		樹林 耕 地	裸地	大枝枯損	無	無	有		無	無	無	2	無	無	無		
30 301-002 [5135-11-55]	単木	下津町 橋本、福 勝寺	社寺	300以上	クスノキ	380		16	16		樹林 耕 地	雑樹・その 他低木生育	小枝枯損	無	無	無	良	無	無	無	2	無	無	無		
30 301-003 [5135-11-44]	単木	下津町 中、白竜 神社	社寺	300以上	クスノキ	320		13	19		耕地 道 路	講装	小枝枯損	無	無	有	良	信仰対象あり	無	不明	2	無	無	無		
30 301-004 [5135-11-23]	樹林 3.4 ha 実測:3本	下津町 上、長保 寺	社寺	200~299	クスノキ	397		8	10		耕地 建 物群 道 路	草地・地被 類 雑樹・そ の他低木生 育	枯損木やや あり	無	無	有	良	無	無	有*	1	天然記念物等	無	無		
					クスノキ	569		13	15	5																
					クスノキ	378		10	8	2																
30 302-001 [5135-12-98]	単木	野上町 東野	個人	300以上	クスノキ	348		15	14		樹林 耕 地	雑樹・その 他低木生育	無	無	無	有	良	無	無	無	1	無	無	樹名板	無	
30 302-002 [5135-12-98]	単木	野上町 西野、丹 生神社	社寺	300以上	クスノキ	497		30	12		樹林 建 物群	草地・地被 類	無	無	無	有	良	無	無	無	1	無	無	樹名板	無	
30 302-003 [5135-12-85]	単木	野上町 下佐々	市町村	300以上	クスノキ	622		14	10		建物群 道路	裸地	大枝枯損 頭頂部幹折 れ	無	無	有	良	無	無	無	無	2	無	無	樹名板	無
30 302-004 [5135-12-94]	単木	野上町 勸木、野 上小学校	市町村	300以上	クスノキ	334		10	6		建物群 道路	裸地 講装	大枝枯損 頭頂部幹折 れ	無	無		良	無	無	無	無	3	無	無	無	
30 302-005 [5135-12-94]	単木	野上町 勸木、竜 光寺	社寺	300以上	クスノキ	384		15	20		樹林 建 物群 道 路	裸地 雑樹・ その他低木 生育	無	無	無	有	良	無	無	有	1	無	解説板	無		
30 302-006 [5135-12-93]	単木	野上町 小畑、野 上八幡	社寺	200~299	クスノキ	415		17	10		樹林 耕 地 建物 群	裸地 雑樹・ その他低木 生育	頭頂部幹折 れ 空洞あ り	無	無	有	不良:一 部枯損	無	無	無	3	無	無	無		

コード番号 [3次元コード]	区分	所在地 通称名	所有者	推定樹齢 (年)	巨木測定値 樹種名	幹周 (cm)	主幹 (cm)	樹高 (m)	枝張 (m)	株立 (本)	周囲 の 状況	根元 の 状況	欠損度	動物生息 鳥 獣	着生 植物	健全 度	信仰対象	独特の 呼称	故事 伝承	視認 性	保護制度指定	解説 板等	特記事項
30 302-007 [5135-12-83]	単木	野上町 小畑, 野 上八幡	社寺	300以上	クスノキ	482		20	24		樹林 雑 物群 道 路	裸地 草地・ 地被類	無	無	無	有 良	無	無	無	1	無	無	無
30 302-008 [5135-12-93]	単木	野上町 小畑, 野 上八幡	社寺	300以上	クスノキ	380		20	18		耕地 雑 物群 道 路	裸地	無	無	無	有 良	無	無	無	1	無	樹名板	無
30 302-009 [5135-12-66]	単木	野上町 福井	個人	300以上	イヌギ	387		10	7		耕地 雑 物群	草地・地被 類 雑樹・そ の他低木生 育	大枝枯損 頭頂部幹折 れ	無	無	有 不良:一 部枯損	無	無	無	3	無	樹名板	無
30 302-010 [5135-12-55]	単木	野上町 奥佐々, 円照寺	社寺	300以上	クヌギ	302		15	6		耕地 雑 物群 道 路	草地・地被 類	無	無	無	有 良	無	無	無	2	無	樹名板	無
30 302-011 [5135-12-36]	単木	野上町 中田	個人	300以上	ナギ	350		16	17		樹林 道 路	雑樹・その 他低木生 育	無	無	無	有 良	無	無	無	2	無	樹名板	無
30 302-012 [5135-12-35]	樹林 実測:2本	野上町 中田	個人	200~299	クヌギ ナギ	424 370	230 275	17 10	18 10	3 2	樹林 耕 地 道 路	雑樹・その 他低木生 育	無	無	無	有 良	無	無	無	2	無	無	無
30 302-013 [5135-12-36]	単木	野上町 中田	個人	300以上	ナギ	365		20	12		樹林 道 路	雑樹・その 他低木生 育	小枝枯損	無	無	有 良	無	無	無	2	無	樹名板	無
30 302-014 [5135-12-35]	単木	野上町 中田	個人	200~299	ナギ	335		25	15		樹林	雑樹・その 他低木生 育	無	無	無	有 良	無	無	無	2	無	無	無
30 303-001 [5135-23-18]	樹林 0.02 ha 実測:4本	美里町 長谷宮, 丹生神社	社寺	300以上	イヌギ ナギ ナギ	518 530 412 997		25 30 30	15 12 8 15		耕地 雑 物群 道 路	草地・地被 類 雑樹・そ の他低木生 育	無	無	無	有 良	無	無	無	1	天然記念物等(都 道府県)	無	保護標設置
30 303-002 [5135-13-87]	樹林 0.02 ha 実測:4本	美里町 毛原宮, 丹生狩場 神社	社寺	300以上	ナギ ナギ ナギ ナギ	495 460 397 334		35 35 20 15	18 16 8 8		雑物群 道路	草地・地被 類 雑樹・そ の他低木生 育	枯損木や あり	無	無	有 不良:一 部枯損	無	無	無	2	無	無	無
30 303-003 [5135-13-77]	単木	美里町 毛原中	個人	300以上	ナギ	371		12	13		樹林	雑樹・その 他低木生 育	無	無	無	有 良	無	無	無	2	無	無	無
30 303-004 [5135-13-77]	単木	美里町 毛原中	個人	300以上	ナギ	332		10	9		樹林 雑 物群	雑樹・その 他低木生 育	大枝枯損	無	無	有 不良:一 部枯損	無	無	無	2	無	無	無
30 303-005 [5135-23-05]	単木	美里町 勝谷, 善 福寺	社寺	300以上	ナギ	703					樹林 耕 地 雑 物群 道 路	草地・地被 類	空洞あり	無	無	有 良	無	無	無	2	無	無	無
30 303-006 [5135-23-05]	単木	美里町 勝谷, 善 福寺	社寺	300以上	ナギ	439		13	8		樹林 耕 地 雑 物群 道 路	草地・地被 類	無	無	無	有 良	無	無	無	2	無	無	無
30 303-007 [5135-13-54]	単木	美里町 滝ノ川	個人	300以上	ナギ	573		15	16		樹林 耕 地 雑 物群	雑樹・その 他低木生 育	無	無	無	有 良	無	無	無	2	無	無	無

コード番号 [3次ゾウジョウト]	区分	所在地 通称名	所有者	推定樹齢 (年)	巨木測定値 樹種名	幹周 (cm)	主幹 (cm)	樹高 (m)	枝張立 (m)(本)	周囲 の 状況	根元 の 状況	欠損度	動物生息 鳥 獣	着生 植物	健全度	信仰対象	独特の 呼称	故事 伝承	視認 性	保護制度指定	解説 板等	特記事項	
30 303-008 [5135-13-54]	単木	美里町 滝ノ川	個人	300以上	か	476		13	14	樹林 耕地 地 建物 群	稚樹・その 他低木生育	無	無	無	有良	無	無	無	2	無	無	無	
30 303-009 [5135-13-44]	単木	美里町 滝ノ川	個人	300以上	か	479		12	14	樹林 耕地 地	稚樹・その 他低木生育	無	無	無	有良	無	無	無	2	無	無	無	
30 303-010 [5135-13-54]	単木	美里町 滝ノ川	個人	300以上	か	560		13	17	樹林 道路 路	稚樹・その 他低木生育	無	無	無	有良	無	無	無	2	無	無	無	
30 303-011 [5135-23-03]	単木	美里町 円明寺	個人	300以上	ウ材	452		16	14	樹林 道路 路	稚樹・その 他低木生育	無	無	無	有良	無	無	無	2	無	無	無	
30 303-012 [5135-13-73]	単木	美里町 谷, 惣福 寺	社寺	300以上	材	302		13	11	樹林 建物 群 道路 路	草地・地被 類	小枝枯損 頭頂部幹折 れ	無	無	有良	無	無	無	3	無	無	無	
30 303-013 [5135-13-63]	樹林 実測:4本	美里町 田, 熊野 神社	社寺	300以上	材 材 ウ材 ウ材	578 543 405 705		40 40 30 30	16 14 19 20	樹林 耕地 地 建物 群	稚樹・その 他低木生育	無	無	無	有良	無	無	無	1	無	無	無	
30 303-014 [5135-13-63]	樹林 実測:4本	美里町 田, 熊野 神社	社寺	300以上	ドヒガク ツバキ ツバキ ヒメ	352 552 483 320		17 12 13 25	18 11 5 10	樹林 耕地 地 道路	草地・地被 類 稚樹・そ の他低木生 育 舗装	枯損木やや あり	無	無	有 不良:一 部枯損	無	無	有*	2	天然記念物等(都 道府県)	無	無	無
30 303-015 [5135-13-72]	単木	美里町 滝	個人	200~299	ウ材	391		20	17	樹林	草地・地被 類 稚樹・そ の他低木生 育	無	無	無	有良	無	無	無	3	無	無	無	
30 303-016 [5135-13-72]	単木	美里町 滝	個人	300以上	か	386		14	14	樹林	稚樹・その 他低木生育	無	無	無	有良	無	無	無	3	無	無	無	
30 303-017 [5135-13-80]	単木	美里町 津川	個人	300以上	ウ材	455		18	15	樹林 耕地 地	草地・地被 類 稚樹・そ の他低木生 育	頭頂部幹折 れ	無	無	有良	無	無	無	2	無	無	無	
30 303-018 [5135-12-89]	単木	美里町 津川(正 光寺)	社寺	200~299	イサ	496		18	15	耕地 建物 群 道路 路	裸地 草地・ 地被類	無	無	無	有良	無	無	無	2	無	無	無	
30 303-019 [5135-12-89]	単木	美里町 津川(正 光寺)	社寺	300以上	材	403		20	12	耕地 建物 群 道路 路	裸地 草地・ 地被類	無	無	無	有良	無	無	無	2	無	無	無	
30 303-020 [5135-12-78]	樹林 実測:3本	美里町 野中, 十 三神社	社寺	不明	材 材 材	320 305 430		30 30 30	10 10 10	建物群 道路	裸地 稚樹・ その他低木 生育	枯損木やや あり	無	無	有 不良:一 部枯損	無	無	無	2	無	無	無	
30 303-021 [5135-12-68]	単木	美里町 神野市場 , 満福寺	社寺	300以上	イサ	318		14	11	耕地 建物 群 道路 路	裸地	大枝枯損	無	無	有 不良:一 部枯損	無	無	無	1	無	無	無	

コード番号 [3次メカコート]	区分	所在地 通称名	所有者	推定樹齢 (年)	巨木測定値 樹種名	幹周 (cm)	主幹 (cm)	樹高 (m)	枝張 (m)	株立 (本)	周囲 の 状況	根元 の 状況	欠損度	動物生息 鳥 獣	着生 植物	健全 度	信仰対象	独特の 呼称	故事 伝承	視認 性	保護制度指定	解説 板等	特記事項
30 303-022 [5135-12-38]	樹林 実測:4本	美里町 箕六, 弁 財天社	その他 公有	300以上	ナラ クサ クサ クサ クサ	805 361 385 325		25 25 25 18	20 15 15 15	1	樹林	雑樹・その 他低木生育	枯損木やや あり 倒木 ややあり	不明	不明	有	不良:一 部枯損	無	無	1	自然環境保全地 域(都道府県)	解説板	無
30 321-001 [5135-32-49]	単木	打田町 重行, 尊 滝宅	個人	300以上	ナ	460		12	14.3	1	その他	裸地	小枝枯損 頭頂部幹折 れ	無	無	有	良	無	無	2	無	無	無
30 321-002* [5135-32-49]	単木	打田町 神領, 海 神社	社寺	300以上	クサ	382		17	10.5	1	樹林	雑樹・その 他低木生育	大枝枯損	無	無	有	不良:枯 死寸前	無	無	1	無	無	無
30 321-003 [5135-32-49]	単木	打田町 神領, 海 神社	社寺	200~299	クサ	300		18	19.8	1	その他	草地・地被 類	無	無	無	有	良	無	無	2	無	無	無
30 321-004 [5135-32-49]	樹林 実測:2本	打田町 神領, 海 神社	社寺	200~299	クサ クサ	315 306		16	14.5	1	その他	草地・地被 類	無	無	無	有	良	無	無	2	無	無	無
30 321-005 [5135-32-48]	単木	打田町 登尾, 法 印稲妻	社寺	300以上	クサ	658		25	37	1	樹林	雑樹・その 他低木生育	小枝枯損	無	無	有	良	無	無	1	無	無	無
30 321-006 [5135-33-00]	単木	打田町 東田中神 社	社寺	200~299	クサ	345		8	6.9	1	その他	裸地	下部幹折れ	無	無	有	不良:枯 死寸前	信仰対象あり	無	2	無	無	無
30 321-007 [5135-32-07]	単木	打田町 中井阪, 羊之宮八 幡神社	社寺	200~299	クサ	333		18	25.2	1	その他	草地・地被 類	小枝枯損	無	無	有	良	無	無	1	無	無	無
30 321-008 [5135-32-07]	単木	打田町 下井阪, 井上宅	個人	200~299	クサ	327		16	9.3	1	その他	裸地	大枝枯損	無	無	有	不良:一 部枯損	信仰対象あり	無	2	無	無	無
30 322-001 [5135-33-64]	単木	粉河町 西川原, 賀茂神社	社寺	300以上	クサ	597		12	28.5	1	その他	裸地	大枝枯損 小枝枯損	無	無	有	不良:一 部枯損	無	無	2	天然記念物等(都 道府県)	無	無
30 322-002 [5135-33-64]	単木	粉河町 西川原, 賀茂神社	社寺	300以上	クサ	500		28	10	1	その他	裸地	大枝枯損	無	無	有	不良:一 部枯損	無	無	1	無	無	無
30 322-003 [5135-33-64]	単木	粉河町 西川原, 賀茂神社	社寺	300以上	クサ	470		28	5	1	その他	裸地	大枝枯損	無	無	有	不良:一 部枯損	無	無	1	無	無	無
30 322-004 [5135-33-64]	樹林 実測:2本	粉河町 西川原, 賀茂神社	社寺	200~299	クサ クサ	324 382		20	10	1	樹林	雑樹・その 他低木生育	無	無	無	有	良	無	無	1	無	無	無
30 322-005 [5135-33-40]	樹林 2 ha 実測:4本	粉河町 北志野, 北志野神 社	社寺	200~299	クサ クサ クサ	346 300 320 309		20	16.1	1	樹林	雑樹・その 他低木生育	枯損木やや あり	無	無	有	良	無	無	1	無	無	無

コード番号 [3次元コード]	区分	所在地 通称名	所有者	推定樹齢 (年)	巨木測定値 樹種名	幹周 (cm)	主幹 (cm)	樹高 (m)	枝張 (m)(本)	株立 状況	周囲 状況	根元 状況	欠損度	動物生息 鳥 獣	着生 植物	健全 度	信仰対象	独特の 呼称	故事 伝承	視認 性	保護制度指定	解説 板等	特記事項
30 322-006 [5135-33-33]	単木	粉河町 森下宅	個人	200~299	クスノキ	628	328	16	18.4	3	その他	裸地	頭頂部幹折れ	無	無	有	良	無	無	2	無	無	無
30 322-007 [5135-33-32]	単木	粉河町 十津律院	社寺	300以上	イナズメ	542		12	11.9	1	その他	草地・地被類	小枝枯損	無	無	有	良	無	無	2	無	無	無
30 322-008 [5135-33-32]	単木	粉河町 粉河寺	社寺	300以上	クスノキ	770		20	23.4	1	その他	雑樹・その他低木生育	大枝枯損 頭頂部幹折れ	無	無	有	良	無	無	2	天然記念物等(市町村)	樹名板	無
30 322-009 [5135-33-32]	単木	粉河町 粉河寺	社寺	200~299	ササ	322		9.1	1	その他	舗装	大枝枯損 頭頂部幹折れ 空洞あり	無	無	有	不良：一部枯損	無	無	2	無	無	無	無
30 322-010 [5135-33-32]	単木	粉河町 粉河寺	社寺	200~299	カマツカ	300		20	17.6	1	道路	裸地	小枝枯損	無	無	有	良	無	無	2	無	無	無
30 322-011 [5135-33-32]	単木	粉河町 粉河寺	社寺	300以上	クスノキ	440		17	18.4	1	その他	裸地	小枝枯損	無	無	有	良	無	無	1	無	無	無
30 322-012 [5135-33-32]	単木	粉河町 大神宮	社寺	伝承 100	クスノキ	1142		20	21.6	1	その他	裸地	大枝枯損 頭頂部幹折れ	無	無	有	不良：一部枯損	信仰対象あり	無	2	無	無	無
30 322-013 [5135-33-31]	単木	粉河町 猪垣、氣比神社	社寺	300以上	クスノキ	1226	628	18	15.7	4	その他	裸地	大枝枯損 頭頂部幹折れ	無	無	有	不良	無	無	1	無	無	無
30 322-014 [5135-33-22]	単木	粉河町 上の宮霊苑	社寺	200~299	イナズメ	342	205	18	32.7	2	その他	草地・地被類	無	無	無	有	良	無	無	2	無	無	無
30 322-015 [5135-33-22]	単木	粉河町 上の宮霊苑	社寺	200~299	イナズメ	322	260	18	17.9	2	その他	草地・地被類	無	無	無	有	良	無	無	2	無	無	無
30 322-016 [5135-33-22]	単木	粉河町 子安地藏	市町村	300以上	クスノキ	467		15	19.1	1	道路	舗装	大枝枯損	無	無	有	不良：病虫害	信仰対象あり	無	2	無	無	無
30 322-017 [5135-33-22]	単木	粉河町 粉河中学校	その他 公有	200~299	クスノキ	333		16	21.1	1	その他	裸地	小枝枯損	無	無	有	良	無	無	2	無	無	無
30 322-018 [5135-33-12]	単木	粉河町 長田、松井	社寺	200~299	クスノキ	329		18	18.5	1	その他	草地・地被類	大枝枯損	無	無	有	良	無	無	1	無	無	無
30 322-019 [5135-33-12]	単木	粉河町 深田、風市森神社	社寺	300以上	クスノキ	570		18	26.3	1	その他	雑樹・その他低木生育	小枝枯損	無	無	有	良	無	無	1	無	無	無
30 322-020 [5135-33-12]	単木	粉河町 深田、風市森神社	社寺	200~299	クスノキ	333		18	18.1	1	その他	裸地	大枝枯損	無	無	有	良	無	無	1	無	無	無
30 322-021 [5135-33-12]	樹林 実測：4本	粉河町 深田、風市森神社	社寺	200~299	クスノキ	419		18	21.2	1	樹林	雑樹・その他低木生育	倒木ややあり	無	無	有	良	無	無	1	無	無	無
					クスノキ	318		17	18.7	1													
					クスノキ	402		18	20.3	1													
					クスノキ	305		17	18.4	1													

コード番号 [3次元コード]	区分	所在地 通称名	所有者	推定樹齢 (年)	巨木測定値 樹種名	幹周 (cm)	主幹 (cm)	樹高 (m)	枝張 (m)	株立 (本)	周囲 の 状況	根元 の 状況	欠損度	動物生息		着生 植物	健全度	信仰対象	独特の 呼称	故事 伝承	視認 性	保護制度指定	解説 板等	特記事項
														鳥	獣									
30 322-022 [5135-33-111]	単木	粉河町 長田観音	社寺	300以上	クスノキ	400		18 23.5	1	樹林	雑樹・その他 低木生育	小枝枯損	無	無	有	良	無	無	無	1	無	無	無	無
30 322-023 [5135-33-111]	単木	粉河町 上田井, 八幡神社	社寺	200~299	クスノキ	376		18 23.1	1	樹林	雑樹・その他 低木生育	無	無	無	有	良	無	無	無	1	無	無	無	無
30 322-024 [5135-23-90]	単木	粉河町 遠方, 楠 神社	社寺	200~299	イチョウ	362		18 17.2	1	その他	裸地	小枝枯損	無	無	有	良	無	無	無	2	無	無	無	無
30 322-025 [5135-23-90]	単木	粉河町 遠方, 楠 神社	社寺	300以上	クスノキ	410		18 25.9	1	樹林	雑樹・その他 低木生育	大枝枯損	無	無	有	良	無	無	無	2	無	無	無	無
30 322-026 [5135-23-67]	単木	粉河町 中病淵, 八幡神社	社寺	200~299	イチョウ	374		19 17.3	1	その他	裸地	無	無	無	有	良	無	無	無	2	無	無	無	無
30 322-027 [5135-23-67]	単木	粉河町 中病淵, 八幡神社	社寺	300以上	スギ	490		18 15.4	1	樹林	草地・地被 類	小枝枯損	無	無	有	良	無	無	無	2	無	無	無	無
30 322-028 [5135-23-67]	単木	粉河町 中病淵, 八幡神社	社寺	300以上	スギ	522		20 18.7	1	樹林	草地・地被 類	小枝枯損	無	無	有	良	無	無	無	2	無	無	無	無
30 322-029 [5135-23-67]	単木	粉河町 中病淵, 八幡神社	社寺	300以上	スギ	520		25 13.5	1	樹林	草地・地被 類	小枝枯損	無	無	有	良	無	無	無	2	無	無	無	無
30 322-030 01/04 [5135-23-67]	樹林 2 ha 実測:13本	粉河町 中病淵, 八幡神社	社寺	300以上	スギ スギ スギ スギ	412 401 365 364		20 16.6 20 14.3 20 14.4 20 13.6	1 1 1 1	樹林	雑樹・その他 低木生育	枯損木やや あり	無	無	有	良	無	無	無	2	無	無	無	無
30 322-030 02/04 [5135-23-67]	樹林 2 ha 実測:13本	粉河町 中病淵, 八幡神社	社寺	300以上	スギ スギ スギ スギ	434 418 342 410		20 14.8 20 11.4 20 9.6 20 13.4	1 1 1 1	樹林	雑樹・その他 低木生育	枯損木やや あり	無	無	有	良	無	無	無	2	無	無	無	無
30 322-030 03/04 [5135-23-67]	樹林 2 ha 実測:13本	粉河町 中病淵, 八幡神社	社寺	300以上	スギ スギ スギ スギ	507 363 389 323		20 16.4 20 11.9 20 13.2 20 10.4	1 1 1 1	樹林	雑樹・その他 低木生育	枯損木やや あり	無	無	有	良	無	無	無	2	無	無	無	無
30 322-030 04/04 [5135-23-67]	樹林 2 ha 実測:13本	粉河町 中病淵, 八幡神社	社寺	300以上	スギ	370		18 13.8	1	樹林	雑樹・その他 低木生育	枯損木やや あり	無	無	有	良	無	無	無	2	無	無	無	無
30 323-001 [5135-33-65]	単木	那賀町 藁谷, 白 髪神社	社寺	200~299	クスノキ	314		5 5	1	その他	草地・地被 類	下部幹折れ	無	無	有	不良: 枯 死寸前	無	無	無	2	無	無	無	無
30 323-002 [5135-33-66]	単木	那賀町 平野, 浄 土寺	社寺	300以上	クスノキ	485		15 13.5	1	その他	舗装	大枝枯損 空洞あり	無	無	無	不良: 一 部枯損	無	無	無	1	無	無	無	無

コード番号 [3次マージト]	区分	所在地 通称名	所有者	推定樹齢 (年)	巨木測定値 樹種名	幹周 (cm)	主幹 (cm)	樹高 (m)	枝張立 (m)(本)	周囲 の 状況	根元 の 状況	欠損度	動物生息 鳥 獣	着生 植物	健全度	信仰対象	独特の 呼称	故事 伝承	視 認性	保護制度指定	解説 板等	特記事項	
30 323-003 [5135-33-46]	単木	那賀町 名手下, 丹生谷神 社	社寺	200~299	材	331		26	13.1	1	その他	草地・地被 類	大枝枯損	無	無	無	不良:一 部枯損	無	無	2	無	無	無
30 323-004 [5135-33-45]	単木	那賀町 江川中, 上名手小 学校	その他 公有	300以上	クスノキ	476		17	16.6	1	その他	草地・地被 類	大枝枯損	無	無	有良	無	無	無	1	無	無	無
30 323-005 [5135-33-45]	単木	那賀町 江川中, 上名手小 学校	その他 公有	300以上	クスノキ	445		18	11.6	1	その他	草地・地被 類	大枝枯損	無	無	有良	無	無	無	1	無	無	無
30 323-006 [5135-33-45]	単木	那賀町 江川中, 上名手小 学校	その他 公有	300以上	クスノキ	375			10	1	その他	草地・地被 類	大枝枯損	無	無	有良	無	無	無	1	無	無	無
30 323-007 [5135-33-25]	単木	那賀町 穴伏, 名 手八幡神 社	社寺	200~299	ワシライ	330	240	17	13.7	2	樹林	稚樹・その 他低木生育	大枝枯損	無	無	有良	無	無	無	2	無	無	無
30 323-008 [5135-33-25]	単木	那賀町 穴伏, 名 手八幡神 社	社寺	200~299	ワシライ	300		17	16.2	1	耕地	草地・地被 類	小枝枯損	無	無	有良	無	無	無	2	無	無	無
30 323-009 [5135-33-15]	単木	那賀町 麻生津中, 九頭神 社	社寺	300以上	クスノキ	402		9	7.3	1	樹林	稚樹・その 他低木生育	頭頂部幹折 れ	無	無	有	不良:枯 死寸前	無	無	2	天然記念物等(都 道府県)	解説板	無
30 323-010 [5135-33-15]	単木	那賀町 麻生津中, 九頭神 社	社寺	300以上	クスノキ	447		17	23	1	その他	草地・地被 類	小枝枯損	無	無	有良	無	無	無	2	無	無	無
30 323-011 [5135-33-15]	単木	那賀町 麻生津中, 九頭神 社	社寺	200~299	カガヤ	348		13	22.3	1	その他	裸地	小枝枯損	無	無	有良	無	無	無	2	無	無	無
30 323-012 [5135-33-15]	単木	那賀町 麻生津中	個人	300以上	クスノキ	416		18	20.5	1	樹林 耕 地	稚樹・その 他低木生育	無	無	無	有良	無	無	無	2	無	無	無
30 323-013 [5135-23-94]	単木	那賀町 飯盛山	市町村	300以上	カヤ	735		20	29.8	1	樹林	稚樹・その 他低木生育	空洞あり	無	無	有	不良:一 部枯損	無	無	2	自然公園(都道府 県立)保安林・ 学術参考保護等	無	無
30 323-014 [5135-23-94]	単木	那賀町 飯盛山	市町村	300以上	カヤ	500		20	15.7	1	樹林	稚樹・その 他低木生育	無	無	無	有良	無	無	無	2	自然公園(都道府 県立)保安林・ 学術参考保護等	無	無
30 323-015 [5135-23-94]	単木	那賀町 飯盛山	市町村	200~299	カヤ	300		18	13	1	樹林	稚樹・その 他低木生育	無	無	無	有良	無	無	無	2	自然公園(都道府 県立)保安林・ 学術参考保護等	無	無

コード番号 [3次メッシュ]	区分	所在地 通称名	所有者	推定樹齡 (年)	巨木測定値 樹種名	幹周 (cm)	主幹 (cm)	樹高 (m)	枝張 (m)	株立 (本)	周囲 の 状況	根元 の 状況	欠損度	動物生息 鳥 獣	着生 植物	健全 度	信仰対象	独特の 呼称	故事 伝承	視認 性	保護制度指定	解説 板等	特記事項
30 324-001 [5135-23-32]	単木	桃山町 野田原, 光長	不明	200~299	スギ	313		19	14.4	1	道路	舗装	小枝枯損	無	無	有良	信仰対象あり	無	無	2	無	無	無
30 325-001 [5135-22-76]	単木	貴志川町 九柄, 気 禰神社	社寺	200~299	クスノキ	335		17	15.9	1	道路	裸地	小枝枯損	無	無	有良	信仰対象あり	無	無	2	無	解説板	保護柵設置
30 326-001 [5135-32-35]	単木	岩出町 根木, 不 動堂	社寺	300以上	スギ	454		13	11.8	1	その他	舗装	大枝枯損 頭頂部幹折 れ	無	無	有不良: 枯 死寸前	無	無	2	自然公園(都道府 県立)	無	無	
30 326-002 [5135-32-24]	単木	岩出町 森, 公園	社寺	200~299	クスノキ	345		15	17.8	1	公園	裸地	無	無	無	有良	無	無	2	無	無	無	
30 326-003 [5135-32-24]	単木	岩出町 森, 荒田 大神社	社寺	300以上	クスノキ	516		22	27	1	樹林	雑樹・その 他低木生育	大枝枯損	無	無	有良	無	無	1	無	無	無	
30 326-004 [5135-32-13]	単木	岩出町 赤垣内, 山崎神社	社寺	300以上	クスノキ	446		20	23.5	1	樹林	雑樹・その 他低木生育	無	無	無	有良	無	無	1	無	無	無	
30 326-005 [5135-32-23]	単木	岩出町 湯窪, 栄 福寺	社寺	伝承 500	イノ	447		12	20.3	1	その他	裸地	小枝枯損	無	無	有良	無	無	1	天然記念物等(都 道府県)	解説板	無	
30 326-006 [5135-32-06]	単木	岩出町 岡田, 船 津八幡神 社	社寺	200~299	クスノキ	435	291	16	12.8	2	その他	裸地	無	無	無	有良	無	無	1	無	無	無	
30 326-007 01/02 [5135-32-06]	樹林 0.25 ha 実測:5本	岩出町 岡田, 船 津八幡神 社	社寺	200~299	クスノキ	328		18	17	1	樹林	雑樹・その 他低木生育	枯損木やや あり	無	無	有良	無	無	1	無	無	無	
30 326-007 02/02 [5135-32-06]	樹林 0.25 ha	岩出町 岡田, 船 津八幡神 社	社寺	200~299	クスノキ	395		20	17	1	樹林	雑樹・その 他低木生育	枯損木やや あり	無	無	有良	無	無	1	無	無	無	
30 326-008 [5135-32-06]	単木	岩出町 高塚, 正 寛寺	社寺	300以上	クスノキ	608		11	15.6	1	その他	裸地	大枝枯損 頭頂部幹折 れ 空洞あ り	無	無	有不良: 枯 死寸前	無	無	2	天然記念物等(都 道府県)	解説板	無	
30 326-009 [5135-32-05]	単木	岩出町 宮, 大宮 神社	社寺	200~299	クスノキ	380		11	21.4	1	その他	裸地	大枝枯損 小枝枯損	無	無	有良	無	無	1	無	無	無	
30 326-010 [5135-32-05]	単木	岩出町 宮, 大宮 神社	社寺	200~299	クスノキ	421	261	16	22.3	2	その他	裸地	大枝枯損 小枝枯損	無	無	有良	無	無	1	無	無	無	
30 326-011 [5135-32-05]	単木	岩出町 宮, 大宮 神社	社寺	200~299	クスノキ	371		20	19.3	1	その他	裸地	大枝枯損 小枝枯損	無	無	有良	無	無	1	無	無	無	

コード番号 [3次メッシュコード]	区分	所在地 通称名	所有者	推定樹齢 (年)	巨木測定値 樹種名	幹周 (cm)	主幹 (cm)	樹高 (m)	枝張 (m)	株立 (本)	周囲 の 状況	根元 の 状況	欠損度	動物生息 鳥 獣	着生 植物	健全 度	信仰対象	独特の 呼称	故事 伝承	視認 性	保護制度指定	解説 板等	特記事項	
30 326-012 [5135-32-05]	単木	岩出町 宮, 大宮 神社	社寺	200~299	クスノキ	312		18 18.1	1	1	その他	裸地	大枝枯損 小枝枯損	無	無	有良	無	無	無	1	無	無	無	
30 326-013 [5135-32-05]	単木	岩出町 宮, 大宮 神社	社寺	300以上	クスノキ	444		19 19.8	1	1	その他	舗装	大枝枯損	無	無	有良	無	無	無	2	無	無	無	
30 326-014 [5135-32-05]	樹林 1ha 実測:4本	岩出町 宮, 大宮 神社	社寺	200~299	クスノキ クスノキ クスノキ クスノキ	483 344 337 454		23 21 20 18 20 17.5 23 20.5	1 1 1 1	1	樹林	雑樹・その 他低木生育	枯損木やや あり	無	無	有良	無	無	無	1	無	無	無	
30 326-015 [5135-32-04]	単木	岩出町 西野, 寿 福寺	社寺	300以上	クスノキ	475		19 12.6	1	1	その他	裸地	大枝枯損	無	無	有良	無	無	無	1	無	無	無	
30 326-016 [5135-32-03]	単木	岩出町 中島堤	国	300以上	クスノキ	500		12 35	1	1	その他	草地・地被 類	大枝枯損	無	無	有良	信仰対象あり	無	無	1	無	無	無	
30 326-017 [5135-32-12]	単木	岩出町 下中島	個人	伝承 500	イチョウ	495		20 14.6			その他	裸地	大枝枯損	無	無	無	不良:一 部枯損	無	無	1	天然記念物等(都 道府県)	解説板	保護標設置	
30 326-018 []	単木	岩出町 上中島	個人	300以上	イチョウ	406		20 22.3	1	1	その他	裸地	小枝枯損	無	無	有良	無	無	無	1	無	無	無	
30 341-001 [5135-44-00]	単木	かつらぎ 堀越	社寺	300以上	イチョウ	351		20 6			建物群	裸地	無	無	無	有良	信仰対象あり	無	無	2	無	自然公園(都 道府県立)	無	無
30 341-002 [5135-44-00]	単木	かつらぎ 堀越	社寺	300以上	イナ	347		25 10			耕地	雑樹・その 他低木生育 ササその他 やぶ	無	無	無	有良	無	無	2	無	自然公園(都 道府県立)	無	無	
30 341-003 [5135-33-88]	単木	かつらぎ 広口, 大 宮神社	社寺	300以上	クマノ木	450		30 25			建物群	雑樹・その 他低木生育	大枝枯損	無	無	有良	無	無	無	2	無	無	無	
30 341-004 [5135-33-56]	単木	かつらぎ 移, 極楽 寺	社寺	300以上	サ	410		15 13			建物群	裸地	小枝枯損	無	無	有良	無	無	無	2	無	無	無	
30 341-005 [5135-33-48]	単木	かつらぎ 笠田東, 妙楽寺	社寺	300以上	クスノキ	1340		20 25			建物群	裸地 ササ その他やぶ	大枝枯損	無	無	有良	信仰対象あり 祭事あり	無	無	1	天然記念物等(都 道府県)	無	無	
30 341-006 [5135-33-59]	単木	かつらぎ 大谷, 元 興寺	社寺	100~199	イチョウ	322		10 12			耕地 建 物群 道 路	雑樹・その 他低木生育	無	無	無	有良	無	無	無	2	無	無	無	
30 341-007 [5135-33-59]	単木	かつらぎ 大谷, 元 興寺	社寺	100~199	イナ	314		15 15			樹林	草地・地被 類 雑樹・そ の他低木生 育	小枝枯損 異常なコブ あり	無	無	有良	無	無	無	2	無	無	無	
30 341-008 [5135-33-59]	単木	かつらぎ 大谷神社	社寺	200~299	クスノキ	400		25 25			樹林	雑樹・その 他低木生育	小枝枯損	無	無	有良	無	無	無	2	無	無	無	

コード番号 [3次元コード]	区分	所在地 通称名	所有者	推定樹齢 (年)	巨木測定値 樹種名	幹周 (cm)	主幹 (cm)	樹高 (m)	枝張立 (m)(本)	株立 (本)	周囲 の 状況	根元 の 状況	欠損度	動物生息 鳥 獣	着生 植物	健全度	信仰対象	独特の 呼称	故事 伝承	視認 性	保護制度指定	解説 板等	特記事項		
30 341-009 [5135-34-41]	単木	かつらぎ 三谷兼師 堂	社寺	200~299	クハ	455		30	25	1	建物群	ササその他 やぶ	小枝枯損 異常なコブ あり	無	無	有良	無	無	無	1	無	無	無		
30 341-010 [5135-34-41]	単木	かつらぎ 三谷、丹 生酒殿神 社	社寺	300以上	イヨウ	511		25	20	1	建物群	裸地	小枝枯損	無	無	無良	無	無	無	1	無	無	無		
30 341-011 [5135-34-41]	単木	かつらぎ 三谷、丹 生酒殿神 社	社寺	100~199	ワライ	306		20	9		樹林	稚樹・その 他低木生育	大枝枯損	無	無	有良	無	無	無	3	無	無	無		
30 341-012 [5135-34-40]	単木	かつらぎ 兄井鐘八 幡 イチ ノキ	社寺	300以上	イカウ	432		30	20		樹林	ササその他 やぶ 舗装	下部幹折れ	無	無	有良	無	有	無	1	無	無	無		
30 341-013 [5135-34-00]	単木	かつらぎ 下矢野	個人	300以上	サ	481		20	19		耕地 建物群	稚樹・その 他低木生育	下部幹折れ	トナリ	499C	有良	無	無	無	2	無	無	無		
30 341-014 [5135-34-00]	樹林 0.015 ha 実測:4本	かつらぎ 下矢野	個人	300以上	サ サ サ サ	346 300 322 328		20 20 20 20	16 2		耕地 建物群	稚樹・その 他低木生育	無	無	無	有良	無	無	無	3	無	無	無		
30 341-015 [5135-34-01]	単木	かつらぎ 下矢野、 茶引	個人	300以上	サ	340		12	9		耕地	稚樹・その 他低木生育	小枝枯損	無	無	有良	無	無	有*	2	無	無	無		
30 341-016 [5135-34-12]	樹林 1 ha 実測:10本	かつらぎ 上矢野、 丹生都比 売神社	社寺	300以上	ヒハ サ サ サ	365 302 403 439		35 35 35 35	9 6 12 9		樹林 建物群	裸地 稚樹・ その他低木 生育	無	無	499C	有良	無	無	無	2	無	自然公園(都 道府県立)	無	無	
30 341-017 [5135-34-12]	単木	かつらぎ 上矢野、 天神前	個人	300以上	サ	741		35	20		樹林 耕 地	稚樹・その 他低木生育	大枝枯損 空洞あり	無	無	無	不良:一 部枯損	無	無	無	2	無	自然公園(都 道府県立)	無	無
30 341-018 [5135-24-60]	単木	かつらぎ 中志賀	個人	300以上	サ	364		15	15		耕地 建物群	稚樹・その 他低木生育	無	無	無	有良	無	無	無	2	無	無	無		
30 341-019 [5135-24-60]	単木	かつらぎ 志賀宮原 丹生高野 明神	社寺	300以上	イヨウ	410		25	11		樹林 建物群	裸地	無	無	無	無良	無	無	無	2	無	無	無		
30 341-020 [5135-24-60]	単木	かつらぎ 志賀宮原 丹生高野 明神	社寺	300以上	サ	540		40	12		樹林 建物群	稚樹・その 他低木生育	無	無	無	有良	無	無	無	2	無	無	無		
30 341-021 [5135-24-60]	単木	かつらぎ 志賀宮原 丹生高野 明神	社寺	300以上	サ	715		40	12		樹林 建物群	稚樹・その 他低木生育	小枝枯損	無	無	有良	無	無	無	2	無	無	無		

コード番号 [3次マッピング]	区分	所在地 通称名	所有者	推定樹齢 (年)	巨木測定値 樹種名	幹周 (cm)	主幹 (cm)	樹高 (m)	枝張 (m)	株 立 (本)	周囲 の 状況	根元 の 状況	欠損度	動物生息 鳥 獣	着生 植物	健全 度	信仰対象	独特の 呼称	故事 伝承	視 認 性	保護制度指定	解説 板等	特記事項
30 342-001 [5135-34-94]	樹林	高野町 九區, 信 太神社	社寺	200~299	クスノキ クスノキ クスノキ クスノキ	404 538 800 520		20 25 25 20	13 15 22 11		樹林	稚樹・その 他低木生育	枯損木やや あり	無 無	有 良		信仰対象あり 祭事あり	無	無	2	天然記念物等(都 道府県)	無	無
30 343-001 [5135-34-04]	単木	九度山町 上古沢殿 嶋神社	社寺	300以上	イチョウ	432		25	6		建物群	稚樹・その 他低木生育	小枝枯損	無 無	有 良		信仰対象あり	無	無	2	天然記念物等(都 道府県)	樹名板	保護観設置
30 344-001 [5135-14-97]	単木	高野町 相ノ浦	社寺	300以上	ナリナリ	406		35	8		その他	裸地	大枝枯損 異常なコブ あり	無 無	有 良		信仰対象あり			2	無 自然公園(国 定)	無	無
30 344-002 [5135-14-97]	単木	高野町 相ノ浦	社寺	100~199	ヒノキ	404		35	5		樹林	裸地	小枝枯損	無 無	有 良			不明	2	無 自然公園(国 定)	無	無	
30 344-003 01/09 [5135-24-68]	樹林	高野町 高野山, 墓地林	社寺	300以上	スギ スギ スギ スギ	376 375 718 490		40 40 40 40	10 7 10 15		樹林 そ の他	裸地 稚樹・ その他低木 生育 ササそ の他やぶ	枯損木やや あり	加類 加類	良		無	無	2	天然記念物等(都 道府県) 自然公 園(国定)	解説板	定期的な下刈り ・清掃	
30 344-003 02/09 [5135-24-68]	樹林	高野町 高野山, 墓地林	社寺	300以上	スギ スギ スギ スギ	605 557 586 585		40 40 40 40	12 13 17 13					加類 加類	良								
30 344-003 03/09 [5135-24-68]	樹林	高野町 高野山, 墓地林	社寺	300以上	スギ スギ	675 715		40 40	20 8					加類 加類	良								
30 344-003 04/09 [5135-24-68]	樹林	高野町 高野山, 墓地林	社寺	300以上	スギ スギ スギ スギ	528 802 506 590		40 40 40 40	11 16 12 12					加類 加類	良								
30 344-003 05/09 [5135-24-68]	樹林	高野町 高野山, 墓地林	社寺	300以上	スギ スギ スギ スギ	430 331 457 422		40 40 40 40	11 6 13 10					加類 加類	良								
30 344-003 06/09 [5135-24-68]	樹林	高野町 高野山, 墓地林	社寺	300以上	スギ スギ スギ スギ	449 650 525 480		40 40 40 40	12 13 14 13					加類 加類	良								
30 344-003 07/09 [5135-24-68]	樹林	高野町 高野山, 墓地林	社寺	300以上	スギ スギ スギ スギ	612 457 570 453		40 40 40 40	13 14 10 12					加類 加類	良								
30 344-003 08/09 [5135-24-68]	樹林	高野町 高野山, 墓地林	社寺	300以上	スギ スギ スギ スギ	413 362 390 400		40 40 40 40	13 9 9 11					加類 加類	良								
30 344-003 09/09 [5135-24-68]	樹林	高野町 高野山, 墓地林	社寺	300以上	スギ スギ スギ スギ	390 375 322 518		40 30 25 40	7 13 9 13					加類 加類	良								

コード番号 [3次メッシュコード]	区分	所在地 通称名	所有者	推定樹齢 (年)	巨木測定値 樹種名	幹周 (cm)	主幹 (cm)	樹高 (m)	枝張 (m)	株立 (本)	周囲 の 状況	根元 の 状況	欠損度	動物生息 鳥 獣	着生 植物	健全度	信仰対象	独特の 呼称	故事 伝承	視認性	保護制度指定	解説 板等	特記事項
30 344-004 [5135-24-69]	01/05	樹林 高野町 18 ha 摩尼山天 実測:17本 推定:33本 然林	社寺	200~299	ミ ミ ミ カ	365 460 390 460		25 15 25 25	12 15 12 15		樹林	稚樹・その 他低木生育	枯損木やや あり 倒木 ややあり	無	有 良	無	無	無	2	自然公園	無	無	
30 344-004 [5135-24-69]	02/05	樹林 高野町 18 ha 摩尼山天 実測:17本 推定:33本 然林	社寺	200~299	カ カ カ カ	485 464 673 518		25 20 25 20	14 17 25 13														
30 344-004 [5135-24-69]	03/05	樹林 高野町 18 ha 摩尼山天 実測:17本 推定:33本 然林	社寺	200~299	カ ミ カ カ	305 310 370 380		20 23 25 25	11 11 13 15														
30 344-004 [5135-24-69]	04/05	樹林 高野町 18 ha 摩尼山天 実測:17本 推定:33本 然林	社寺	200~299	カ カ カ カ	620 410 330 440		25 25 25 25	19 15 14 12														
30 344-004 [5135-24-69]	05/05	樹林 高野町 18 ha 摩尼山天 実測:17本 推定:33本 然林	社寺	200~299	ミ	325		25	12														
30 345-001 [5135-14-61]		単木 花園村 葦手	個人	300以上	カ	490		20	8		耕地	稚樹・その 他低木生育	小枝枯損 空洞あり	無	無	有 良	無	無	無	1	無	無	無
30 345-002 [5135-14-61]		単木 花園村 葦手	個人	100~199	ヒ	330		20	4		樹林	草地・地被 類	無	無	無	有 良	信仰対象あり	無	無	2	無	無	無
30 345-003 [5135-14-51]		単木 花園村 敷地、下 花園村神 社	社寺	100~199	カ	375		35	4		樹林	裸地	無	無	無	有 良	信仰対象あり	無	無	1	無	無	無
30 345-004 [5135-14-41]		単木 花園村 滝谷	個人	300以上	カ	490		25	10		樹林 耕 地	稚樹・その 他低木生育	大枝枯損	無	無	有 良	無	無	無	1	無	無	無
30 345-005 [5135-14-81]		単木 花園村 白谷	個人	100~199	カ	350		30	4		樹林 道 路	裸地	無	無	無	無 良	信仰対象あり	無	無	2	無	無	無
30 345-006 [5135-14-81]		単木 花園村 白谷	個人	300以上	カ	374		20	8		樹林	稚樹・その 他低木生育	大枝枯損	無	無	有 不良:一 部枯損	無	無	無	2	無	無	無
30 345-007 [5135-14-81]		単木 花園村 白谷 氏 神	個人	100~199	カ	308		30	4		樹林	ササその他 やぶ	無	無	無	有 良	信仰対象あり 祭事あり	無	無	2	無	無	無
30 345-008 [5135-14-82]		単木 花園村 有中	個人	100~199	カ	334		35	5		樹林	ササその他 やぶ	無	無	無	有 良	無	無	無	2	無	無	無
30 345-009 [5135-14-55]		樹林 花園村 1 ha 中南、上 実測:4本 花園神社	社寺	200~299	カ カ カ カ	586 640 433 356		35 35 35 35	7 8 7 6		樹林	稚樹・その 他低木生育 ササその他 やぶ	無	無	無	有 良	信仰対象あり 祭事あり	無	無	2	無 自然公園(国 定)	無	無

コード番号 [3次マージト]	区分	所在地 通称名	所有者	推定樹齢 (年)	巨木測定値 樹種名	幹周 (cm)	主幹 (cm)	樹高 (m)	枝張 (m)	株立 (本)	周囲 の 状況	根元 の 状況	欠損度	動物生息 鳥 獣	着生 植物	健全 度	信仰対象	独特の 呼称	故事 伝承	視 認 性	保護制度指定	解説 板等	特記事項	
30 361-001 [5135-01-61]	樹林 2 ha 実測:3本	湯浅町 字田, 国 津神社	社寺	200~299	クスノキ アケボノ イタヤ	320 380 340		18 12 12	18 16 2	1 1 1	樹林	裸地 稚樹・ その他低木 生育 ササそ の他やぶ	枯損木やや あり	無	無	無	良	信仰対象あり	無	無	2	無	無	無
30 361-002 [5135-01-45]	単木	湯浅町 願国神社	社寺	200~299	アケボノ	380		20	10	1	樹林 建 物群 道 路	裸地	空洞あり	無	無	無	良	無	無	2	無	無	無	
30 361-003 [5135-01-34]	樹林 0.15 ha 実測:4本	湯浅町 深尊寺	社寺	200~299	クスノキ クスノキ ササノ イタヤ	533 475 322 380		30 30 10 15	13 13 4 12	1 1 1 1	樹林	裸地 舗装	枯損木やや あり	無	無	無	良	無	有*	1	天然記念物等(都 道府県)	無	無	
30 361-004 [5135-01-34]	樹林 0.1 ha 実測:3本	湯浅町 勝楽寺	社寺	100~199	クスノキ クスノキ クスノキ	450 375 325		26	10 12 12	1 1 1	樹林	裸地	枯損木やや あり	無	無	無	良	無	無	2	無	無	無	
30 361-005 [5135-01-34]	単木	湯浅町 満願寺	社寺	100~199	クスノキ	330		25	10	1	樹林	稚樹・その 他低木生育	無	無	無	良	無	無	2	無	無	無		
30 362-001 [5135-01-14]	樹林 0.01 ha 実測:2本	広川町 上中野, 法蔵寺	社寺	99以下	クスノキ クスノキ	365 312		25 25	17 10	1	その他	裸地	無	無	無	良	無	無	2	無	無	無		
30 362-002 [5135-01-13]	単木	広川町 山本小彦 名彦社	社寺	100~199	アケボノ	367		30	14	1	樹林	草地・地被 類 稚樹・そ の他低木生 育 ササそ の他やぶ	小枝枯損	無	無	有	良	無	無	2	無	無	無	
30 362-003 [5035-71-86]	単木	広川町 猿川	その他 公有	100~199	アケボノ	410		11.8	12	1	建物群 道路	舗装	大枝枯損 頭頂部折 れ	無	無	有	不良:一 部枯損	無	無	1	無	無	無	
30 362-004 [5035-71-67]	単木	広川町 落合, 極 楽寺	社寺	99以下	イタヤ	361		34	16	1	その他	裸地	大枝枯損	無	無	無	良	無	無	1	無	無	無	
30 362-005 [5035-71-57]	単木	広川町 津木小学 校	市町村	99以下	イタヤ	371		22.2	20	1	その他	裸地	大枝枯損	無	無	有	良	無	無	1	無	無	無	
30 362-006 [5035-71-89]	単木	広川町 岩洞	個人	200~299	ササノ	436		15	15	3	建物群	舗装	無	無	無	有	良	無	無	1	無	無	無	
30 363-001 [5135-01-88]	樹林 2 ha 実測:3本	吉備町 船坂, 丹 生神社	社寺	100~199	クスノキ イカリガ クスノキ	705 366 363		24.1 13 24	24 8 12	1 1 1	樹林	裸地	枯損木やや あり	無	無	有	良	信仰対象あり	夏瀬の森	有	1	天然記念物等(市 町村)	解説板	無
30 363-002 [5135-01-79]	樹林 1 ha 実測:2本	吉備町 徳田, 御 霊神社	社寺	100~199	ササノ イカリガ	366 363		29.1 18	8 12	1 1	樹林	裸地 草地・ 地被類	枯損木やや あり	無	無	無	良	信仰対象あり	無	無	1	無	無	無
30 363-003 [5135-01-79]	樹林 実測:1本	吉備町 徳田, 祇 園神社	社寺	100~199	アケボノ	308		21	12	1	樹林	裸地	無	無	無	良	無	無	1	無	無	無	無	

コード番号 [3次メッシュコード]	区分	所在地 通称名	所有者	推定樹齢 (年)	巨木測定値 樹種名	幹周 (cm)	主幹 (cm)	樹高 (m)	枝張 (m)	株 立 (本)	周囲 の 状況	根元 の 状況	欠損度	動物生息 鳥 獣	着生 植物	健全 度	信仰対象	独特の 呼称	故事 伝承	視 認 性	保護制度指定	解説 板等	特記事項
30 363-004 [5135-01-76]	樹林 1.5 ha 実測:3本	吉備町 天満、腰 並神社	社寺	100~199	クスノキ イチョウ ササギ	482 404 320		27.1 23.9 25.7	26 14 12	1 1 1	樹林	裸地・草地・ 地被類	枯損木やや あり	無	無	有良	無	無	無	1	無	無	無
30 364-001 [5135-12-12]	樹林 実測:2本	金屋町 西ヶ峯、 浄土寺	社寺	300以上	クスノキ ササギ	876 330		27.5 8	25 10	1 1	耕地・建 物群 道路 路	裸地・舗装	枯損木やや あり	無	無	有良	信仰対象あり	不明	不明	1	無	無	無
30 364-002 01/02 [5135-12-03]	樹林 0.3 ha 実測:7本 推定:5本	金屋町 生石神社	社寺	300以上	ササギ ササギ ササギ	364 331 346 316		37.5 37 29 37	15 15 18 12	1 1 1 1	樹林・建 物群 道路 路	草地・地被 類 雑樹・そ の他低木生 育	無	無	無	有良	無	無	無	1	無	無	無 定期的な刈り・清掃
30 364-002 02/02 [5135-12-03]	樹林 0.3 ha 実測:7本 推定:5本	金屋町 生石神社	社寺	300以上	ササギ ササギ ササギ	316 308 302		37 37 37	12 17 12														
30 364-003 [5135-02-94]	樹林 実測:2本	金屋町 沼田	個人	100~199	クスノキ ササギ	342 314		29.7 29	23 20	1 1	樹林 道 路	雑樹・その 他低木生育	無	無	無	良	無	無	無	2	無	無	無
30 364-004 [5135-02-96]	単木	金屋町 小原薬師 堂	社寺	100~199	イチョウ	392		31.3	20	1	建物群	裸地	小枝枯損	無	無	無良	無	無	無	2	無	無	無
30 364-005 [5135-02-60]	単木	金屋町 妙見社祠	社寺	200~299	ササギ	330		12.8	11	1	樹林	草地・地被 類	大枝枯損	無	無	無良	無	無	無	1	無	無	無
30 364-006 [5135-02-40]	樹林 0.02 ha 実測:2本	金屋町 吉原石垣 尾神社	社寺	100~199	ササギ ミ	357 365		11 23	5 8	1 1	樹林	裸地 草地・ 地被類	枯損木やや あり	無	無	無良	信仰対象あり	無	無	2	無	無	無
30 364-007 [5135-02-33]	樹林 実測:2本	金屋町 修理川	社寺	200~299	ササギ クスノキ	364 318		12 31.6	18 14	2 1	樹林	裸地 草地・ 地被類	枯損木やや あり	無	無	無良	無	無	無	1	無	無	無
30 364-008 [5135-02-30]	単木	金屋町 糸川	市町村	100~199	ササギ	465		17.3	22	1	建物群 道路	草地・地被 類	無	無	無	良	信仰対象あり	無	無	1	無	無	無
30 364-009 [5135-02-20]	単木	金屋町 糸川	不明	100~199	アサギ	338		18	18	2	樹林	雑樹・その 他低木生育	無	無	無	良	無	無	無	1	無	無	無
30 364-010 [5135-02-20]	単木	金屋町	不明	100~199	イチョウ	393		30	25	1	樹林	雑樹・その 他低木生育	無	無	無	良	無	無	無	2	無	無	無
30 365-001 01/02 [5135-13-69]	樹林 1 ha 実測:16本	清水町 岩坂観音	社寺	200~299	ササギ ササギ イチョウ ササギ	447 420 412 394		40.1 40 30 40	15 12 15 12	1 1 1 1	樹林	雑樹・その 他低木生育 ササギその他 やぶ	無	無	無	良	信仰対象あり	無	無	1	天然記念物等(市 町村)	樹名板	無
30 365-001 02/02 [5135-13-69]	樹林 1 ha 実測:16本	清水町 岩坂観音	社寺	200~299	ササギ ササギ	369 345		40 40	12 12														
30 365-002 [5135-13-57]	単木	清水町 中手	個人	100~199	ササギ	300		25	20	1	樹林	雑樹・その 他低木生育	無	無	無	良	無	無	無	2	無	無	無
30 365-003 [5135-13-46]	単木	清水町 法道路	個人	100~199	イチョウ	405		29.1	20	1	その他	裸地	小枝枯損	無	無	有良	信仰対象あり	不明	無	2	無	無	無

コード番号 [3次マッシュ]	区分	所在地 通称名	所有者	推定樹齡 (年)	巨木測定値 樹種名	幹周 (cm)	主幹 (cm)	樹高 (m)	枝張立 (m)(本)	周囲 の 状況	根元の 状況	欠損度	動物生息 鳥 獣	着生 植物	健全度	信仰対象	独特の 呼称	故事 伝承	視 認 性	保護制度指定	解説 板等	特記事項	
30 365-004 [5135-14-40]	樹林 0.1 ha 実測:2本	清水町 押出小学	市町村	100~199	カマ カ	335 310		25 19.7	15 26	1 1	樹林	草地・地被 類 稚樹・そ の他低木生 育	枯損木や あり	無	無	無	良	無	無	1	無	無	無
30 365-005 [5135-13-49]	単木	清水町 板尾	個人	100~199	カ	322		12	18		耕地 道 路	草地・地被 類	無	無	無	無	良	無	無	3	無	無	無
30 365-006 01/03 [5135-13-49]	樹林 2 ha 実測:9本	清水町 板尾三大 明神	社寺	300以上	サ サ サ サ	585 495 403 315		49.5 49 49 41	10 10 10 10	1 1 1 1	樹林	稚樹・その 他低木生育	無	不明	不明	無	良	無	無	1	天然記念物等(市 町村)	樹名板	無
30 365-006 02/03 [5135-13-49]	樹林 2 ha 実測:9本	清水町 板尾三大 明神	社寺	300以上	サ サ サ サ	312 305 300 303		40 40 40 40	10 10 10 10														
30 365-006 03/03 [5135-13-49]	樹林 2 ha 実測:9本	清水町 板尾三大 明神	社寺	300以上	サ	300		40	10														
30 365-007 [5135-13-23]	樹林 0.5 ha 実測:4本	清水町 選井, 谷	社寺	100~199	サ ヒ ヒ シカ	306 317 300 302		44.4 40 44 12	14 16 15 17	1 1 1 1		草地・地被 類	無	無	無	無	良	無	無	2	無	無	無
30 365-008 [5135-13-11]	樹林 0.1 ha 実測:2本	清水町 沼	個人	200~299	シ シ	315 310		20 20	25 25	1 1	樹林	稚樹・その 他低木生育	無	無	無	無	良	無	無	1	無	無	無
30 365-009 [5135-12-19]	並木 30 m 実測:2本	清水町 橋本	個人	100~199	シ シ	350 305		15 20	30 15	1 1	樹林	稚樹・その 他低木生育	無	無	無	無	良	無	無	1	無	無	無
30 365-010 01/03 [5135-12-27]	樹林 2 ha 実測:11本 推定:5本	清水町 生石神社	社寺	200~299	ア ア ア サ	359 312 550 316		18 18 12 35	25 22 25 15		樹林	稚樹・その 他低木生育	無	無	無	有	良	無	無	1	自然公園(都道府 県立)	無	無
30 365-010 02/03 [5135-12-27]	樹林 2 ha 実測:11本 推定:5本	清水町 生石神社	社寺	200~299	サ サ サ ア	347 365 305 302		35 35 30 12	10 10 10 20														
30 365-010 03/03 [5135-12-27]	樹林 2 ha 実測:11本 推定:5本	清水町 生石神社	社寺	200~299	ア ア ア	310 300 306		20 20 12	20 16 20														
30 365-011 [5135-14-13]	樹林 30 ha 実測:4本 推定:20本	清水町 白口峰	個人	200~299	ア ク ア ア	305 357 307 300		15 15 19 5	15 18 15 7	1 1 1 1	樹林	稚樹・その 他低木生育	枯損木や あり	不明	不明	有	不良:一 部枯損	無	無	2	無	無	無
30 365-012 [5135-14-03]	樹林 1 ha 実測:4本 推定:6本	清水町 室川	個人	100~199	ア ア サ サ	367 305 335 427		12 15 12 35	19 15 1 15	1 1 1 1	樹林	稚樹・その 他低木生育 ササその他 やぶ	枯損木や あり	カ	無	有	良	無	無	2	無	無	無

コード番号 [3次マツコト]	区分	所在地 通称名	所有者	推定樹齢 (年)	巨木測定値 樹種名	幹周 (cm)	主幹 (cm)	樹高 (m)	枝派 立 (m)(本)	周囲 の 状況	根元 の 状況	欠損度	動物生息 鳥 獣	着生 植物	健全度	信仰対象	独特の 呼称	故事 伝承	視認 性	保護制度指定	解説 板等	特記事項	
30 365-013 [5135-13-16]	樹林 0.1 ha 実測:3本	清水町 久野原	個人	100~199	杉 杉 7本	372 324 302	30 35 15	7 10 10	樹林	草地・地 被類	無	無	無	有	良	無	無	無	1	無	無	無	
30 365-014 [5135-13-06]	単木	清水町 龍	不明	200~299	Lノ	395	31.3	19	1	耕地	草地・地 被類	小枝枯損 空洞あり	無	無	有	信仰対象あり	エノミの 不明	1	無	無	無	無	
30 365-015 [5135-03-94]	樹林 1 ha 実測:4本	清水町 八幡八幡 神社	社寺	200~299	杉 ヒノ クヌ 杉	391 375 365 300	32 32 15 32	12 12 10 12	樹林 建 物群 道 路	裸地 草地・ 地被類 舗装	無	無	無	無	良	信仰対象あり	無	無	2	無	無	無	
30 365-016 01/02 [5135-03-94]	樹林 0.3 ha 実測:6本	清水町 西原	社寺	100~199	杉 ヒノ ヒノ ヒノ	324 352 300 306	42 42 42 42	10 10 10 10	樹林	草地・地 被類 稚樹・そ の他低木生 育	無	無	無	無	良	無	無	無	1	無	無	無	
30 365-016 02/02 [5135-03-94]	樹林 0.3 ha 実測:6本	清水町 西原	社寺	100~199	杉 ヒノ	317 300	42 42	10 10															
30 365-017 [5135-03-90]	単木	清水町 境川	個人	不明	ナ	460	12	15	1	その他	ワサその他 やぶ	無	無	無	無	良	無	無	2	無	無	無	
30 365-018 [5135-02-99]	樹林 実測:2本	清水町 日物川	個人	100~199	ナ ナ	460 416	12 12.7	15 14		道路	舗装	無	無	無	無	良	無	無	1	無	無	無	
30 365-019 [5135-02-89]	単木	清水町 日物川	市町村	100~199	イナ	325	20	8	1	その他	裸地	小枝枯損	無	無	無	良	無	無	2	天然記念物等(市 町村)	無	無	
30 365-020 [5135-02-89]	単木	清水町	不明	200~299	ナノ	402	0	12	8	1	道路	舗装	大枝枯損	無	無	有	不良:一 部枯損	無	無	2	無	無	無
30 365-021 [5135-02-88]	樹林 実測:2本	清水町 東大谷	社寺	100~199	クノ ナ	399 322	37.7 20	16 10	1	樹林	裸地 稚樹・ その他低木 生育	枯損木やや あり	無	無	無	良	無	無	1	無	無	無	
30 365-022 [5135-02-88]	単木	清水町 東大谷	個人	不明	ナ	460	15	20		樹林	稚樹・そ の他低木生 育	無	無	無	無	良	無	無	2	無	無	無	
30 365-023 01/02 [5135-02-88]	樹林 0.5 ha 実測:8本	清水町 東大谷	社寺	100~199	杉 杉 クノ ナ	390 470 345 320	36 36 25 12	12 14 16 15	1	樹林	草地・地 被類	無	無	無	無	良	無	無	1	無	無	無	
30 365-023 02/02 [5135-02-88]	樹林 0.5 ha 実測:8本	清水町 東大谷	社寺	100~199	杉 杉 杉 杉	365 323 380 300	36 36 36 36	12 10 10 10															
30 365-024 [5135-02-79]	単木	清水町 二川	社寺	100~199	クノノ	350	24	16	1	樹林	草地・地 被類	無	無	無	無	良	無	無	3	無	無	無	
30 365-025 [5135-03-86]	単木	清水町 多井	個人	不明						道路	草地・地 被類	無	無	無	無	良	無	無	2	無	無	無	
30 365-026 [5135-03-66]	単木	清水町 下湯川	個人	200~299	ナ	615	22	32		樹林 建 物群	裸地	無	無	無	無	良	無	無	2	無	無	無	

コード番号 [3次マージョット]	区分	所在地 通称名	所有者	推定樹齢 (年)	巨木測定値 樹種名	幹周 (cm)	主幹 (cm)	樹高 (m)	枝張 (m)	株立 (本)	周囲 の 状況	根元 の 状況	欠損度	動物生息		着生 植物	健全 度	信仰対象	独特の 呼称	故事 伝承	視 認 性	保護制度指定	解説 板等	特記事項
														鳥	獣									
30 365-027 [5135-03-79]	並木 50 m 実測:4本	清水町 上湯川	個人	200~299	ナナ	490	422	50	10	1	道路	草地・地被 類	無	無	無	無	良	無	無	無	1	無	無	無
30 365-028 [5135-02-58]	単木	清水町 栗生	社寺	100~199	ナナ	311		52.7	7	1	樹林	裸地	無	無	無	無	良	無	無	無	1	無	無	無
30 365-029 [5135-03-50]	単木	清水町 中原	不明	100~199	ナナ	460		20	25	1	道路 其 他の	舗装	無	無	無	有	良	無	無	無	2	無	無	無
30 365-030 [5135-03-50]	樹林 2 ha 実測:3本	清水町 中原、御 舞神社	社寺	100~199	ナナ	374	355	51	14	1	樹林	草地・地被 類 雑樹・そ の他低木生 育	無	無	無	無	良	無	無	無	1	無	無	無
30 381-001 01/02 [5035-61-61]	樹林 0.3 ha 実測:5本	美浜町 松原、王 子神社	社寺	不明	ナナ	334	347	22	10	1	建物群	裸地 雑樹・ その他低木 生育	無	不明	不明	無	良	無	無	無	2	天然記念物等(都 道府県)	解説板	保護樹設置
30 381-001 02/02 [5035-61-61]	樹林 0.3 ha 実測:5本	美浜町 松原、王 子神社	社寺	不明	ナナ	357		16	16	1														
30 381-002 [5035-61-70]	単木	美浜町 和田小学 校	市町村	300以上	ナナ	310		14	18	1	その他	裸地	無	不明	不明	有	良	無	無	無	2	無	無	無
30 381-003 [5035-61-70]	単木	美浜町 和田小学 校	市町村	200~299	ナナ	348		14	22	1	その他	裸地	無	無	無	有	良	無	無	無	2	無	無	無
30 381-004 [5035-60-79]	単木	美浜町 和田御崎 神社	社寺	300以上	ナナ	508	402	11.5	11		樹林	裸地	大枝枯損 空洞あり	不明	不明	有	不良:一 部枯損	無	無	有	2	天然記念物等(都 道府県)自然公 園(都道府県立)	解説板	
30 381-005 [5035-60-79]	単木	美浜町 和田御崎 神社境内	社寺	300以上	ナナ	342		10	16	2	樹林	裸地	無	無	無	有	良	無	無	有		天然記念物等(都 道府県)自然公 園(都道府県立)	解説板	定期的な下刈り ・清掃
30 381-006 [5035-60-66]	単木	美浜町 和田龍王 神社	社寺	100~199	ナナ	387		11.5	15	1		草地・地被 類 雑樹・そ の他低木生 育	無	不明	不明	無	良	無	無	無	3	天然記念物等(市 町村)自然公園 (都道府県立)		無
30 381-007 [5035-60-66]	単木	美浜町 三尾龍王 神社境内	社寺	300以上	ナナ	879	448	6	14	3	樹林	裸地	大枝枯損 小枝枯損 空洞あり	不明	不明	有	不良:一 部枯損	無	無	無	3	天然記念物等(都 道府県)自然公 園(都道府県立)		支柱設置
30 382-001 [5035-71-42]	単木	日高町 原谷	個人	200~299	ナナ	310	310	13.2	10	1	耕地 道 路	裸地	無	無	無	有	良	無	無	無	1	無	無	無
30 382-002 [5035-71-11]	単木	日高町 内原王子 内原王 子神社	社寺	300以上	ナナ	394	394	20.5	17	1	樹林 耕 地 道路	雑樹・そ の他低木生 育	無	無	無	無	良	信仰対象あり	無	無	1	無	無	無

コード番号 [3次元コード]	区分	所在地 通称名	所有者	推定樹齢 (年)	巨木測定値 樹種名	幹周 (cm)	主幹 (cm)	樹高 (m)	枝張立 (m)(本)	株立 (本)	周囲の 状況	根元の 状況	欠損度	動物生息 鳥 獣	着生 植物	健全度	信仰対象	独特の 呼称	故事 伝承	視認性	保護制度指定	解説 板等	特記事項	
30 382-003 [5035-71-11]	単木	日高町 高家	個人	300以上	クスノキ	626	626	14	12.3	1	耕地	裸地	小枝枯損	無	無	有	良	無	三分の一 楠	有	1	天然記念物等(市 町村)	無	無
30 382-004 [5035-70-16]	単木	日高町 小満	社寺	200~299	クスノキ	342	342	16	8	1	建物群 道路 その他	草地・地被 類	大枝枯損 小枝枯損	無	無	無	良	無	無	無	1	無	無	無
30 382-005 [5035-70-16]	単木	日高町 小満	社寺	200~299	クスノキ	321	321	14	7	1	建物群 道路 その他	裸地	大枝枯損 小枝枯損	無	無	有	良	無	無	無	1	無	無	無
30 382-006 [5035-71-00]	単木	日高町 小中 誓 願寺	社寺	300以上	クスノキ	482	482	15	14	1	建物群 その他	裸地	小枝枯損	無	無	有	良	無	誓願寺の イブキ	有	1	天然記念物等(市 町村)	解説板	無 枯損部の削除 、枝下ろし
30 382-007 [5035-70-06]	単木	日高町 津久野	市町村	200~299	アサギ	352	352	8.5	15	1	道路 その他	稚樹・その 他低木生育	無	無	無	無	良	無	無	無	2	自然公園(都道府 県立) 其他制度	無	無
30 382-008 [5035-70-06]	単木	日高町 津久野	市町村	200~299	アサギ	551	551	12.4	20.4	1	水面 その他	裸地	小枝枯損	無	無	無	良	無	無	無	2	自然公園(都道府 県立) 其他制度	無	無
30 382-009 [5035-70-06]	並木 80 m 実測:4本	日高町 比井	市町村	200~299	アサギ アサギ アサギ アサギ	543 562 421 314	543 562 421 314	11 11.5 8.4 6.5	12.3 14.1 12.3 10.5	1 1 1 1	道路 水面	裸地 舗装	無	無	無	無	良	無	無	無	1	無 其他制度	無	無
30 382-010 [5035-60-96]	単木	日高町 比井	個人	200~299	アサギ	604	360	8.4	8.5	1	建物群 道路	裸地	小枝枯損	無	無	有	良	無	無	無	2	無 其他制度	無	無
30 382-011 [5035-60-96]	単木	日高町 比井 天 然寺	社寺	200~299	アサギ	554	554	10.5	18	1	道路 その他	裸地	大枝枯損	無	無	有	良	無	無	無	1	無 其他制度	無	無
30 382-012 [5035-60-96]	単木	日高町 比井	個人	100~199	アサギ	572	572	12.5	20.7	1	建物群 道路 その他	裸地	小枝枯損	無	無	有	良	無	無	無	1	無 其他制度	無	無
30 382-013 [5035-60-96]	単木	日高町 比井	市町村	200~299	アサギ	475	475	8.2	19.9	1	道路 水面	裸地 舗装	無	無	無	有	良	無	無	無	1	無 其他制度	無	無
30 382-014 [5035-60-96]	単木	日高町 産湯	市町村	200~299	アサギ	870	590	14.8	21.2	2	建物群 道路 水面	裸地	無	無	無	無	良	無	産湯七つ 井戸のア コウ	不明	1	天然記念物等(市 町村) 其他制 度	解説板	無
30 382-015 [5035-60-96]	単木	日高町 産湯	市町村	200~299	アサギ	1112	561	13.5	21.4	3	建物群 道路 水面	裸地	無	無	無	有	良	無	産湯のア コウ	無	1	其他制度	無	無
30 383-001 [5035-70-79]	樹林 2 ha 実測:4本	由良町 衣奈八幡	社寺	100~199	ヒノキ クスノキ アサギ	343 342 308 370		27.3 22 25 10	15 20 15 15	1 2 1 1	樹林	稚樹・その 他低木生育	枯損木や あり	無	無	有	良	信仰対象あり	無	無	2	自然公園(都道府 県立)	無	無
30 383-002 [5035-71-60]	樹林 1 ha 実測:2本	由良町 興国寺	社寺	100~199	アサギ ヒノキ	312 412		30 27.7	18 22		樹林	裸地	無	無	無	有	良	信仰対象あり	有	有	1	自然公園(都道府 県立)	無	無

コード番号 [3次元コード]	区分	所在地 通称名	所有者	推定樹齢 (年)	巨木測定値 樹種名	幹周 (cm)	主幹 (cm)	樹高 (m)	枝張 (m)	株立 (本)	周囲 の 状況	根元 の 状況	欠損度	動物生息 鳥 獣	着生 植物	健全 度	信仰対象	独特の 呼称	故事 伝承	視認 性	保護制度指定	解説 板等	特記事項
30 383-003 [5035-70-59]	樹林 1 ha 実測:2本	由良町 宇佐八幡 神社	社寺	100~199	クスノキ クスノキ	523 422		29.5 30	28 22	1 1	樹林	裸地 草地・ 地被類	枯損木やや あり	無	無	有 良	信仰対象あり	無	無	1	無	無	無
30 383-004 [5035-70-59]	単木	由良町 横浜	個人	100~199	クスノキ	434		30	24	1	樹林	裸地 草地・ 地被類	無	無	無	無 良	信仰対象あり	無	無	1	無	無	無
30 383-005 [5035-70-59]	単木	由良町 光尊寺	社寺	100~199	イチョウ	328		15	11		建物群 道路	裸地 舗装	大枝枯損	無	無	有 良	無	無	無	無	無	無	無
30 383-006 [5035-70-49]	単木	由良町 綱代	個人	100~199	クスノキ	533		29.7	25	1	樹林	草地・地被 類 雑樹・そ の他低木生 育	無	無	無	無 良	無	無	無	1	無	無	無
30 383-007 [5035-70-58]	並木 実測:2本	由良町 糸谷	個人	100~199	アケボノ アケボノ	397 433		5 8.5	7 18	1 1	建物群 道路	舗装	枯損木多い	無	無	無 不良:枯 死寸前	無	有	1	無	解説板	無	
30 383-008 [5035-70-46]	単木	由良町 神谷	その他 公有	100~199	アケボノ	357		8.3	12	1	その他	裸地	小枝枯損	無	無	無 良	無	無	無	2	無	無	無
30 383-009 01/02 [5035-70-67]	並木 実測:5本	由良町 大引	個人	100~199	アケボノ アケボノ アケボノ アケボノ	420 517 422 380		13.5 15.5 17.4 8	9 11 20 12	1 1 1 1	建物群 道路	舗装	枯損木やや あり	無	無	無 良	無	無	無	2	その他制度	解説板	無
30 383-009 02/02 [5035-70-67]	並木 実測:5本	由良町 大引	個人	100~199	アケボノ	345		8	12														
30 384-001 [5035-72-00]	単木	川辺町 伊藤川	個人	不明	クスノキ	793	376	20	28	3	樹林	草地・地被 類	大枝枯損	不明	不明	有	無	無	無	2	無	無	無
30 384-002 [5035-71-07]	単木	川辺町 早瀬	個人	100~199	クスノキ	739	214	11	6	5	その他	雑樹・その 他低木生育	大枝枯損 小枝枯損	無	無	無	無	無	無	2	無	無	無
30 384-003 [5035-61-94]	単木	川辺町 鐘巻道成 寺	社寺	200~299	ササノガ ササノガ	300		22	14	1		裸地	小枝枯損	不明	不明	無 良	無	無	無	2	無	無	無
30 384-004 [5035-61-94]	単木	川辺町 鐘巻道成 寺	社寺	300以上	イブキ	465		15	13	1	建物群	その他	無	無	無	有	無	無	有	3	無	無	無
30 384-005 [5035-61-76]	単木	川辺町 和佐	社寺	200~299	イチョウ	432		11	8	1	耕地	裸地 草地・ 地被類	無	無	有 良	信仰対象あり 祭事あり	丹生明神 のイチョウ	不明	1	無	樹名板	無	
30 384-006 [5035-61-68]	単木	川辺町 江川 丹 生神社	社寺	不明	ワケザイ	500	262	22	10	2	樹林	雑樹・その 他低木生育	下部幹折れ	無	無	有 良	無	無	無	2	無	無	無
30 385-001 [5035-72-66]	単木	中津村 姉子	市町村	200~299	クスノキ	448	448	17	20.2	1	建物群 道路	裸地	無	無	無	有 良	無	無	無	1	無	無	無
30 385-002 [5035-72-42]	単木	中津村 上滝本	社寺	300以上	クスノキ	762	762	32	40.5	1	樹林	ササノガ その他 やぶ	無	無	無	有 良	信仰対象あり	無	有*	1	無	無	無

コード番号 (3次元コード)	区分	所在地 通称名	所有者	推定樹齢 (年)	巨木測定値 樹種名	幹周 (cm)	主幹 (cm)	樹高 (m)	枝張 (m)(本)	株立 (本)	周囲の 状況	根元の 状況	欠損度	動物生息 鳥 獣	着生 植物	健全度	信仰対象	独特の 呼称	故事 伝承	視 認性	保護制度指定	解説 板等	特記事項	
30 385-003 [5035-72-41]	単木	中津村 下滝本	市町村	200~299	イソ	329	329	17.5	12.4	1	建物群 道路	裸地	無	無	無	良	無	無	1	無	無	無		
30 385-004 [5035-72-24]	単木	中津村 中木 乗 師	社寺	100~199	イソ	412	412	25.5	15.5	1	道路 そ 他の	裸地	無	無	無	良	信仰対象あり	乗師さん のイチョ ウ	有*	1	無	解説板	無	
30 385-005 [5035-72-24]	単木	中津村 中木 乗 師	社寺	100~199	イソ	323	323	25.5	17.3	1	道路 そ 他の	裸地	無	無	無	良	信仰対象あり	乗師さん のイチョ ウ	有*	1	無	解説板	無	
30 385-006 [5035-72-24]	単木	中津村 中木 乗 師	社寺	100~199	イソ	304	304	25	15.6	1	道路 そ 他の	裸地	無	無	無	良	信仰対象あり	乗師さん のイチョ ウ	有*	1	無	無	無	
30 385-007 [5035-72-25]	単木	中津村 長子八幡 神社	社寺	200~299	クハ	505		22	12.5	1	樹林 そ 他の	裸地	頭頂部幹折 れ	無	無	有	良	信仰対象あり	無	無	3	無	無	無
30 385-008 [5035-72-15]	単木	中津村 上の脱湯 の森	その他 公有	300以上	クハ	452	452	18.5	28.2	1	樹林 そ 他の	裸地	小枝枯損	無	無	有	不良:一 部枯損	無	無	3	無	無	無	
30 386-001 [5135-04-40]	樹林 実測:3本	美山村 城ヶ森山	個人	不明	フナ フナ フナ	538 503 928		13 12 11	16 4 5	3	樹林	稚樹・その 他低木生育	枯損木や あり	不明	不明	有	不良:一 部枯損	無	無	3	無	無	無	
30 386-002 01/02 [5035-73-98]	樹林 実測:5本 推定:20本	美山村 西河国有 林	国	300以上	カ カ カ カ	327 347 321 372		26 27 27 27	10 22 21 21	1	樹林	稚樹・その 他低木生育	無	不明	不明	有	良	無	無	2	自然環境保全地 域(都道府県)保 安林・学術参考 保護等	解説板	無	
30 386-002 02/02 [5035-73-98]	樹林 実測:5本 推定:20本	美山村 平, 上阿 田木神社	国	300以上	ミ	302		25	13	1														
30 386-003 01/06 [5035-73-40]	樹林 3 ha 実測:150本	美山村 平, 上阿 田木神社	社寺	300以上	サ サ サ サ	641 422 550 355		36 32 35 30	18 6 11 8	1	樹林 耕 地 建物 群	裸地 草地・ 地被類 稚樹 ・その他低 木生育		不明	有	有	良	無		有*	2	無	無	定期的な下刈り ・清掃
30 386-003 02/06 [5035-73-40]	樹林 3 ha 実測:150本	美山村 平, 上阿 田木神社	社寺	300以上	サ サ サ サ	426 330 477 342		35 30 35 30	8 8 10 6	1	樹林 耕 地 建物 群	裸地 草地・ 地被類 稚樹 ・その他低 木生育		不明	有	有	良	無			2	無	無	定期的な下刈り ・清掃
30 386-003 03/06 [5035-73-40]	樹林 3 ha 実測:150本	美山村 平, 上阿 田木神社	社寺	300以上	サ サ サ サ	441 442 530 390		33 33 36 31	8 11 14 11	1	樹林 耕 地 建物 群	裸地 草地・ 地被類 稚樹 ・その他低 木生育		不明	有	有	良	無			2	無	無	定期的な下刈り ・清掃
30 386-003 04/06 [5035-73-40]	樹林 3 ha 実測:150本	美山村 平, 上阿 田木神社	社寺	300以上	サ サ サ サ	464 375 472 498		33 32 35 36	12 5 6 5	1	樹林 耕 地 建物 群	裸地 草地・ 地被類 稚樹 ・その他低 木生育		不明	有	有	良	無			2	無	無	定期的な下刈り ・清掃
30 386-003 05/06 [5035-73-40]	樹林 3 ha 実測:150本	美山村 平, 上阿 田木神社	社寺	300以上	サ サ	490 300		33 30	8 6	1	樹林 耕 地 建物 群	裸地 草地・ 地被類 稚樹 ・その他低 木生育		不明	有	良	無			2	無	無	定期的な下刈り ・清掃	

コード番号 [3次マッピング]	区分	所在地 通称名	所有者	推定樹齢 (年)	巨木測定値 樹種名	幹周 (cm)	主幹 (cm)	樹高 (m)	枝張 (m)	株立 (本)	周囲 の 状況	根元 の 状況	欠損度	動物生息 鳥 獣	着生 植物	健全 度	信仰対象	独特の 呼称	故事 伝承	視 認 性	保護制度指定	解説 板等	特記事項	
30 388-003 [5035-73-40]	06/06 樹林	美山村 平, 上阿 田木神社			ナ ナ	454 373		35 32	8 7				無	無	無	不良	無	無	無	1	無	解説板	定期的な下刈り・清掃	
30 388-004 [5035-72-79]	単木	美山村 阿田木, 下阿田木 神社	社寺	300以上	ナ	550		26	22		その他	草地・地被 類	無	不明	不明	無	良	無	無	無	2	無	無	
30 387-001 [5135-04-65]	01/02 樹林	龍神村 護摩壇山 , 山頂周 辺部	都道府 県	300以上	ナ ナ ナ ナ	323 415 318 365	265	20 18 20 18	10 18 22 18	1 2 1 2	樹林	稚樹・その 他低木生育	枯損木多い	不明	不明	有	不良:一 部枯損	無	無	無	1	自然公園(国定) 保安林・学術参 考保護等	解説板	無
30 387-001 [5135-04-65]	02/02 樹林	龍神村 護摩壇山 , 山頂周 辺部	都道府 県	300以上	ナ ナ	308 420	303	19 20	18 19	1 2	樹林	稚樹・その 他低木生育	枯損木多い	不明	不明	有	不良:一 部枯損	無	無	無	1	自然公園(国定) 保安林・学術参 考保護等	解説板	無
30 387-002 [5135-04-45]	単木	龍神村 護摩壇山 , 五百原 林道沿	都道府 県	200~299	ナ	330		20	15		樹林	稚樹・その 他低木生育	無	無	無	有	良	無	無	無	3	自然公園(国定) 保安林・学術参 考保護等	無	無
30 387-003 [5135-04-55]	単木	龍神村 護摩壇山 , 戸珍堂 谷	都道府 県	200~299	ナ	305		18	14		水面	裸地	無	不明	不明	有	良	無	無	無	3	自然公園(国定) 保安林・学術参 考保護等	無	無
30 387-004 [5135-04-34]	単木	龍神村 護摩壇山 , 水谷	都道府 県	200~299	ナ	334		20	11	1	樹林	稚樹・その 他低木生育 舗装	大枝枯損 小枝枯損	不明	不明	有	不良	無	無	無	2	自然公園(国定) 保安林・学術参 考保護等	無	無
30 387-005 [5135-04-31]	01/02 樹林	龍神村 龜谷国有 林	国	200~299	ナ ミ ナ ミ	385 448 378 346		15 18 13 13	25 15 15 13	1 2 2 2	樹林	稚樹・その 他低木生育	枯損木やや あり	不明	不明	有	良	無	無	無	3	自然環境保全地 域(都道府県)保 安林・学術参考 保護等	解説板	無
30 387-005 [5135-04-31]	02/02 樹林	龍神村 龜谷国有 林	国	200~299	ナ ナ ナ ナ	480 488 340 380		26 26 27 26	18 18 22 18	1 2 1 1														
30 387-006 [5035-74-55]	樹林 実測:4本	龍神村 皆瀬神社 境内林	社寺	300以上	ナ ナ ナ ナ	430 336 407 329		28 28 28 28	17 8 10 12	1 1 1 1	樹林 道 路	舗装		不明	不明	有	良	無	無	無	2	自然公園(国定)	無	無
30 387-007 [5035-74-45]	単木	龍神村 龍神温泉 場	市町村	300以上	ナ	460		24	11		樹林 建 物群	草地・地被 類	無	無	有	良	無	無	無	無	3	自然公園(国定)	無	無
30 387-008 [5035-64-76]	単木	龍神村 丹生ノ川 (丹生神 社)	社寺	不明	ナ	397		24	16	1	樹林	稚樹・その 他低木生育	無	不明	不明	有	良	無	無	無	2	無	無	無

コード番号 [3次メッシュコード]	区分	所在地 通称名	所有者	推定樹齢 (年)	巨木測定値 樹種名	幹周 (cm)	主幹 (cm)	樹高 (m)	枝張立 (m)(本)	周囲 の 状況	根元 の 状況	欠損度	動物生息 鳥 獣	着生 植物	健全 度	信仰対象	独特の 呼称	故事 伝承	視 認性	保護制度指定	解説 板等	特記事項	
30 387-009 [5035-64-70]	単木	龍神村 沖ノ小森	不明	100~199	クスノキ	392		22	17	耕地 水面	ケヤキその他 やぶ	無	不明	不明	有	良	無	無	2	無	無	無	
30 387-010 [5035-64-70]	単木	龍神村 上の石谷	国	200~299	ナナハシ	300		15	11	1	建物群	無	無	無	有	良	無	無	3	無	無	無	
30 387-011 [5035-63-69]	単木	龍神村 東の小学 校庭	市町村	200~299	クスノキ	385		14	17	1	その他	無	無	無	有	良	無	無	2	無	無	無	
30 387-012 01/03 [5035-63-69]	樹林 0.26 ha 実測:9本	龍神村 丹生平(丹生神社)	社寺	300以上	ナナハシ	366		30	10	1	耕地 建物群	無	不明	不明	有	良	無	無	2	自然公園(国定)	無	無	
					ナナハシ	399		30	7	1													
					ナナハシ	385		30	11	1													
					ナナハシ	383		30	10	1													
30 387-012 02/03 [5035-63-69]	樹林 0.26 ha 実測:9本	龍神村 丹生平(丹生神社)	社寺	300以上	ナナハシ	455		32	10	1													
					ナナハシ	377		30	10	1													
					ナナハシ	330		30	10	1													
					ナナハシ	375		23	14	1													
30 387-012 03/03 [5035-63-69]	樹林 0.26 ha 実測:9本	龍神村 丹生平(丹生神社)	社寺	300以上	ヒノキ	318		27	12	1													
30 387-013 [5035-63-58]	単木	龍神村 柳瀬(中山路小学校)	市町村	伝承 98	ヒノキ	485		20	27		その他	無	無	無	無	良	無	無	有	2	無	解説板	定期的な下刈り・清掃
30 387-014 [5035-63-85]	樹林 0.3 ha 実測:2本	龍神村 荒島神社		300以上	ナナハシ ツツジ	336 470		25	18 20	1 3	樹林	無	不明	不明	有	良	無	無	無	3	無	無	無
30 387-015 [5035-63-85]	単木	龍神村 荒島神社 境内	社寺	300以上	ヒノキ	430		25	8		樹林	無	不明	不明	有	良	無	無	無	3	無	無	無
30 387-016 [5035-63-75]	単木	龍神村 鍋坂峠の 下(鍋坂 氏神)	不明	300以上	ヒノキ	560		19	16		樹林	無	不明	不明	有	良	信仰対象あり	無	無	2	無	無	無
30 387-017 [5035-63-17]	単木	龍神村 虎ヶ峰 虎ヶ峰神 社	社寺	200~299	ナナハシ	361		25	10		樹林	無	無	無	有	良	信仰対象あり	無	無	1	無	無	無
30 387-018 [5035-63-17]	単木	龍神村 虎ヶ峰	社寺	200~299	ナナハシ	357		25	10	1	樹林	無	無	無	有	良	信仰対象あり	無	無	1	無	無	無
30 388-001 [5035-62-17]	単木	南部川村 天玉神社	社寺	300以上	ナナハシ	405	405	23	16.5		道路 その他	無	無	無	無	良	無	無	無	1	無	樹名板 その他	無
30 388-002 [5035-62-17]	単木	南部川村 天玉神社	社寺	300以上	ナナハシ	467	467	27.5	11.2	1	その他	無	無	無	無	良	無	無	無	1	無	樹名板 その他	無

コード番号 [3次元コード]	区分	所在地 通称名	所有者	推定樹齢 (年)	巨木測定値 樹種名	幹周 (cm)	主幹 (cm)	樹高 (m)	枝張 (m)	株立 (本)	周囲 の 状況	根元 の 状況	欠損度	動物生息 鳥 獣	着生 植物	健全度	信仰対象	独特の 呼称	故事 伝承	視 認 性	保護制度指定	解説 板等	特記事項
30 388-003 [5035-62-09]	単木	南部川村 笹里 庚 申塚	不明	300以上	杉	425	425	21	20.5	1	樹林 道 路	ワサその他 やぶ	無	無	無	有 良	信仰対象あり	無	不明	1	無	無	無
30 388-004 [5035-52-56]	単木	南部川村 来迎寺	社寺	200~299	ワキ	322	322	8.5	10.9	1	耕地 そ の他	裸地	無	無	無	有 良	無	無	無	2	無	無	無
30 388-005 [5035-52-56]	単木	南部川村 須賀神社	社寺	300以上	ヒメ	532	532	24	7	1	樹林 耕 地	ワサその他 やぶ	無	無	無	不良：一 部枯損	不明	無	不明	2	無	無	無
30 388-006 [5035-52-56]	単木	南部川村 須賀神社	社寺	300以上	杉	462	462	20.5	6.5	1	樹林 耕 地	ワサその他 やぶ	無	無	無	良	無	無	無	3	無	無	無
30 388-007 [5035-52-56]	単木	南部川村 須賀神社	社寺	200~299	ウレ	412	412	18.5	21	1	耕地 そ の他	裸地	無	無	無	良	無	無	無	3	無	無	無
30 388-008 [5035-52-56]	単木	南部川村 一の宮 一の宮神 社	社寺	200~299	クス	553	553	17.5	21.4		樹林 道 路	草地・地被 類	無	無	無	有 良	信仰対象あり	無	不明	2	不明	無	無
30 388-009 [5035-52-37]	単木	南部川村 道林寺	社寺	200~299	ヤマ	329	205	3.4	3.7	2	道路 そ の他		小枝枯損	無	無	無 良	無	無	無	1	無	無	無
30 389-001 [5035-52-25]	単木	南部町 丹地蔵 堂	社寺	300以上	イロ	430	430	20.5	19.5	1	建物群 道路 そ の他	裸地	無	無	無	有 良	不明	無	不明	1	天然記念物等(都 道府県)	樹名板	無
30 389-002 [5035-52-15]	単木	南部町 勝壽寺	社寺	200~299	ヤマ	362	204	7.2	4.2	2	建物群 道路	裸地	大枝枯損	無	無	無 良	無	無	無	3	天然記念物等(市 町村)	樹名板	無
30 389-003 [5035-42-96]	単木	南部町 堺地藏堂	社寺	300以上	ヤマ	966	400	4.6	4.2	5	建物群 その他	裸地	小枝枯損	無	無	有 良	無	無	無	3	天然記念物等(市 町村)	樹名板	無
30 389-004 [5035-52-33]	単木	南部町 東岩代 八幡神社	社寺	200~299	クス	523	523	16.5	25.1	1	耕地 そ の他	裸地	無	無	無	有 良	信仰対象あり	無	不明	1	天然記念物等(市 町村)	無	無
30 390-001 01/03 [5035-62-89]	樹林 1ha 実測:9本	印南町 川又観音	社寺	不明	トナ クサ 杉 杉	519 325 490 340		24 22	20 13 18 5		樹林	裸地 椎樹・ その他低木 生育 舗装	枯損木や あり	不明	不明	有 良	信仰対象あり	無	無	3	天然記念物等(都 道府県) 自然環 境保全地域(都道 府県) 保安林・ 学術参考保護等	解説板	無
30 390-001 02/03 [5035-62-89]	樹林	印南町 川又観音			杉 杉 杉 杉	455 373 320 355		30 26 20 28	13 11 10 8	1 1 1 1													
30 390-001 03/03 [5035-62-89]	樹林	印南町 川又観音			杉	387		25	6	1													
30 390-002 [5035-62-68]	単木	印南町 川又(源 治)	個人	200~299	カシ	854		15	14	1	樹林	椎樹・そ の他低木 生育	無	不明	不明	有 良	信仰対象あり	無	無	3	無	無	無

コード番号 [3次マッシュコート]	区分	所在地 通称名	所有者	推定樹齢 (年)	巨木測定値 樹種名	幹周 (cm)	主幹 (cm)	樹高 (m)	枝立 (m)	株 立 (本)	周囲 の 状況	根元 の 状況	欠損度	動物生息 鳥 獣	着生 植物	健全 度	信仰対象	独特の 呼称	故事 伝承	視 認 性	保護制度指定	解説 板等	特記事項
30 390-003 [5035-62-13]	単木	印南町 櫻川	不明	伝承 600	榊ノ片	370		20	30	1	道路 其 その他	草地・地被 類 誦装	無	不明	不明	有 良	無	無	無	2	天然記念物等(都 道府県)	解説板	無
30 390-004 [5035-61-28]	樹林 0.015 ha 実測:2本	印南町 中越(正 覚寺)		300以上	ツバ ツバ	368 482		10 13	7 5	1 1	耕地	裸地 ササ その他やぶ	無	無	有	不良:一 部枯損	無	無	無	2	無	無	枯損部の削除、 枝下ろし
30 390-005 [5035-52-80]	単木	印南町 宮ノ前(慶雲寺)	社寺	300以上	イノキ	350		16	14	1	その他	裸地	無	無	無	有 良	無	無	無	3	無	無	無
30 390-006 []	単木	印南町 宮ノ前(いば薬師)	社寺	100~199	ムクノ	345		20	30	1	樹林	草地・地被 類	無	不明	不明	有 良	無	無	無	3	無	無	無
30 390-007 []	単木	印南町 楠本	社寺	不明	クスノ	407		20	24	1	建物群	裸地	大枝枯損	不明	不明	有 良	無	観音堂の 橋	無	3	無	無	無
30 390-008 [5035-51-77]	単木	印南町 印南印定 寺	社寺	200~299	クスノ	371		17	21	1	その他	裸地	小枝枯損	無	無	有 良	無	無	無	3	無	無	無
30 390-009 [5035-51-68]	単木	印南町 印南東光 寺	社寺	伝承 700	榊	368		22	12		その他	裸地	大枝枯損 空洞あり 異常なコブ あり	不明	不明	有	無	無	不明	3	天然記念物等(都 道府県)	解説板	定期的な下刈り ・清掃
30 390-010 [5035-51-58]	樹林	印南町 西ノ地(切日王子 社)	社寺	不明	ツバノイ 榊ノ片 榊ノ片	460 622 390	343	20 16 13	20 14 10	1 4 1	耕地	雑樹・その 他低木生育	枯損木や あり	不明	不明	有 良	無	無	無	2	天然記念物等(都 道府県)	解説板	無
30 401-001 [5035-33-64]	単木	白浜町 高瀬川上 流	不明	200~299	ツバノイ	325		10	12		樹林 道 路 水面	雑樹・その 他低木生育	大枝枯損 小枝枯損	無	不明	有	不良:一 部枯損	無	無	3	無	無	無
30 401-002 [5035-33-73]	単木	白浜町 菊方 妙 智庵	社寺	200~299	クスノ	300		15	12		樹林 耕 地 建物 群 道路	雑樹・その 他低木生育	小枝枯損	不明	不明	無 良	無	不明	不明	2	風致地区・緑地 保全地区等	樹名板 その他	無
30 401-003 [5035-43-03]	単木	白浜町 内ノ川 林翁寺	社寺	200~299	ツバノイ	343	203	11	8	2	樹林 耕 地 建物 群 道路	草地・地被 類	大枝枯損 小枝枯損	無	無	有	不良:一 部枯損	無	無	2	無	無	無
30 401-004 [5035-33-92]	単木	白浜町 平岡 平 岡神社	社寺	200~299	クスノ	510	300	12	8	2	樹林 道 路 水面	裸地 ササ その他やぶ	小枝枯損	無	無	有 良	信仰対象あり	不明	不明	2	無	無	無
30 401-005 [5035-33-82]	単木	白浜町 伊勢谷 日神社	社寺	300以上	榊	430		25	11		樹林 建 物群 道 路 水面	誦装	小枝枯損 頭頂部幹折 れ	不明	不明	有 良	信仰対象あり	御神木	不明	2	風致地区・緑地 保全地区等	樹名板 その他	保護観設置 枯損 部の削除、枝下 ろし
30 401-006 [5035-33-32]	樹林 0.3 ha 実測:3本	白浜町 見草 稲 成神社	社寺	300以上	ツバノ クスノ クスノ	310 333 345	250 203	10 10 14	8 9 18	2 2	樹林 耕 地 建物 群 道路 水面	雑樹・その 他低木生育	無	不明	不明	有 良	無	不明	不明	2	無	無	無

コード番号 [3次メッシュコード]	区分	所在地 通称名	所有者	推定樹齢 (年)	巨木測定値 樹種名	幹周 (cm)	主幹 (cm)	樹高 (m)	枝張 (m)	株立 (本)	周囲 の 状況	根元 の 状況	欠損度	動物生息 鳥 獣	着生 植物	健全 度	信仰対象	独特の 呼称	故事 伝承	視認 性	保護制度指定	解説 板等	特記事項
30 401-007 [5035-33-32]	単木	白浜町 見草稲 成神社	社寺	200~299	クスノキ	313		12	10		樹林 耕 地 建物 群 道路 水面	裸地 舗装	小枝枯損	不明	不明	有 良	無	不明	不明	2	無	無	無
30 401-008 [5035-33-61]	単木	白浜町 中	その他 公有	200~299	イチョウ	330		13	12		公園 耕 地 建物 群	草地・地被 類	無	無	無	無 良	無	不明	不明	2	風致地区・緑地 保全地区等	樹名板 その他	無
30 401-009 [5035-33-71]	樹林 0.1 ha 実測:2本	白浜町 中	社寺	200~299	クスノキ ササノキ	362 588	202 237	9 11	12 11	2 4	樹林 耕 地 建物 群 道路	雑樹・その 他低木生育 舗装	枯損木やや あり	無	無	有 良	無	鹿島神社	不明	2	風致地区・緑地 保全地区等	その他	無
30 401-010 [5035-33-80]	単木	白浜町 安久川河 口	不明	200~299	Lノキ	385		8	11	2	耕地 建 物群 道 路 水面	草地・地被 類 舗装	小枝枯損	無	無	有 不良:一 部枯損	不明	不明	2	無	無	無	
30 401-011 [5035-42-27]	単木	白浜町 瀬戸	個人	200~299	Lノキ	340		12	15		建物群 道路 水 面	裸地 舗装	小枝枯損 異常なコブ あり	無	無	有 良	無	無	無	2	風致地区・緑地 保全地区等	樹名板 その他	枯損部の削除、 枝下ろし
30 401-012 01/04 [5035-42-17]	樹林 実測:16本	白浜町 三所神社	社寺	200~299	クスノキ クスノキ クスノキ クスノキ	453 395 545 446	280 270 200 207	12 12 10 10	10 10 12 10	2 2 3 3	建物群 道路 水 面	雑樹・その 他低木生育	無	不明	不明	有 良	無	不明	不明	2	天然記念物等(都 道府県)風致地 区・緑地保全地 区等	解説板	保護樹設置
30 401-012 02/04 [5035-42-17]	樹林	白浜町 三所神社			クスノキ クスノキ クスノキ クスノキ	408 301 485 320		12 12 12 15	10 10 12 15														
30 401-012 03/04 [5035-42-17]	樹林	白浜町 三所神社			クスノキ クスノキ クスノキ クスノキ	314 314 418 361		15 15 15 16	12 15 12 15														
30 401-012 04/04 [5035-42-17]	樹林	白浜町 三所神社			クスノキ クスノキ クスノキ クスノキ	376 345 343 385		16 16 16 12	14 14 15 12														
30 402-001 01/02 [5035-55-90]	樹林 0.1 ha 実測:7本	中辺路町 野中	社寺	伝承 800	杉 杉 杉 杉	753 718 636 454		32 16 23 35	23 21 25 18		樹林 耕 地 建物 群 道路	裸地 舗装	無	不明	不明	無 良	無	野中の一 本杉	有*	2	天然記念物等(市 町村)	解説板	定期的な下刈り ・清掃
30 402-001 02/02 [5035-55-90]	樹林	中辺路町 野中			杉 杉 杉	427 405 380		21 30 22	17 15 15									野中の一 本杉					
30 402-002 [5035-55-91]	単木	中辺路町 野中	市町村	不明	クスノキ	488	300	13	19	2	樹林 建 物群 道 路	草地・地被 類	小枝枯損	不明	不明	無 良	無	秀衡様	有*	2	天然記念物等(市 町村)	解説板 石標	定期的な下刈り ・清掃
30 402-003 [5035-64-35]	樹林 77 ha 実測:3本 推定:50本	中辺路町 笠塔山	国	不明	カシ カシ	303 307		25 28	15 18		樹林	雑樹・その 他低木生育	枯損木やや あり	不明	不明	有 良	無	無	無	1	保安林・学術参 考保護等	無	無

コード番号 [3次マッシュコード]	区分	所在地 通称名	所有者	推定樹齢 (年)	巨木測定値 樹種名	幹周 (cm)	主幹 (cm)	樹高 (m)	枝張 (m)	株立 (本)	周囲 の 状況	根元 の 状況	欠損度	動物生息 鳥 獣	着生 植物	健全度	信仰対象	独特の 呼称	故事 伝承	視認性	保護制度指定	解説 板等	特記事項
30 402-004 [5035-54-75]	単木	中辺路町 福定	社寺	300以上	イヨウ	488		20	23		樹林 耕地 建物 群 道路	裸地	無	不明	不明	有 良	無	千本銀杏	無	1	天然記念物等(市 町村)	解説板	定期的な下刈り ・清掃
30 402-005 [5035-54-74]	単木	中辺路町 大川	社寺	不明	ス	482		35	15		樹林 水面	稚樹・その 他低木生育	小枝枯損	不明	不明	無 良	無	無	無	2	無	無	定期的な下刈り ・清掃
30 402-006 [5035-54-74]	単木	中辺路町 大川	社寺	不明	ス	455		35	12		樹林 水面	稚樹・その 他低木生育	小枝枯損	不明	不明	無 良	無	無	無	2	無	無	定期的な下刈り ・清掃
30 402-007 [5035-54-74]	単木	中辺路町 大川	社寺	不明	ス	476		35	13		樹林 水面	稚樹・その 他低木生育	小枝枯損	不明	不明	無 良	無	無	無	2	無	無	定期的な下刈り ・清掃
30 402-008 [5035-64-03]	単木	中辺路町 小松原	社寺	不明	ス	423		25	13		樹林	稚樹・その 他低木生育	小枝枯損	不明	不明	無 良	無	無	無	3	無	無	無
30 402-009 [5035-64-03]	単木	中辺路町 小松原	社寺	不明	ス	305		20	13		樹林	稚樹・その 他低木生育	小枝枯損	不明	不明	無 良	無	無	無	3	無	無	無
30 402-010 [5035-64-03]	単木	中辺路町 小松原	社寺	不明	ス	332		20	13		樹林	稚樹・その 他低木生育	小枝枯損	不明	不明	無 良	無	無	無	3	無	無	無
30 402-011 [5035-64-03]	単木	中辺路町 小松原	社寺	不明	ヒバ	433	245	23	14	2	樹林	稚樹・その 他低木生育	小枝枯損	不明	不明	無 良	無	無	無	3	無	無	無
30 402-012 01/02 []	樹林 0.1 ha 実測:7本	中辺路町 小松原	社寺	不明	ヒバ クワラナイ ス ス	460 365 572 570		18 18 32 43	20 11 14 15	2	樹林 耕地 建物 群 道路	裸地 稚樹・ その他低木 生育	無	不明	不明	有 良	無	無	無	2	無	無	定期的な下刈り ・清掃
30 402-012 02/02 []	樹林	中辺路町 小松原			ス ス ヒバ	480 470 320		40 38 35	15 11 10														
30 402-013 [5035-54-92]	単木	中辺路町 温川	社寺	不明	ス	383		28	12		樹林 耕地 道路	舗装	無	不明	不明	無 良	無	無	無	2	無	無	定期的な下刈り ・清掃
30 402-014 [5035-54-92]	単木	中辺路町 温川	社寺	不明	クワラナイ	360		15	11		樹林 耕地 道路	稚樹・その 他低木生育	大枝枯損	不明	不明	有 不良:枯 死寸前	無	無	無	2	無	無	定期的な下刈り ・清掃
30 402-015 01/02 [5035-54-90]	樹林 0.1 ha 実測:5本	中辺路町 内井川	社寺	不明	ス ス ス クワラナイ	475 354 323 321		21 20 25 17	20 15 8 18		樹林 耕地 道路	裸地 稚樹・ その他低木 生育	無	不明	不明	有 良	無	無	無	2	無	無	無
30 402-015 02/02 [5035-54-90]	樹林	中辺路町 内井川			クワラナイ	471		16	7														
30 402-016 [5035-63-29]	樹林 100 ha 実測:7本 推定:60本	中辺路町 水上	個人	不明	トナリ ミ ケナ ケナ	307 387 520 336		25 23 22 18	13 13 23 20		樹林	稚樹・その 他低木生育	無	不明	不明	有 良	無	無	無	2	保安林・学術参 考保護等	無	無
30 402-017 [5035-53-89]	単木	中辺路町 沢	個人	不明	イロアシ	496	202	8	12	3	樹林 耕地	裸地	小枝枯損	無	無	有 不良:一 部枯損	無	無	無	2	無	無	薬剤散布・施肥
30 402-018 [5035-54-42]	単木	中辺路町 高原	不明	不明	ス	628		16	18		樹林 建物 群 道路	裸地 稚樹・ その他低木 生育	大枝枯損	不明	不明	有 不良:枯 死寸前	無	火ふせぎ の木	有*	無	無	無	無

コード番号 [3次マッシュコード]	区分	所在地 通称名	所有者	推定樹齡 (年)	巨木測定値 樹種名	幹周 (cm)	主幹 (cm)	樹高 (m)	枝張 (m)	株立 (本)	周囲 の 状況	根元 の 状況	欠損度	動物生息 鳥 獣	着生 植物	健全度	信仰対象	独特の 呼称	故事 伝承	視認性	保護制度指定	解説 板等	特記事項
30 402-019 [5035-54-42]	樹林 0.2 ha 実測:4本	中辺路町 高原	社寺	300以上	クスノキ クスノキ クスノキ クスノキ	663 735 1035 374	218	18 20 18 17	20 25 30 14	2	樹林 耕地 地 建物 群	稚樹・その 他低木生育	無	不明	不明	有 良	無	無	無	2 無	無	無	
30 402-020 [5035-54-41]	単木	中辺路町 栗栖川	社寺	不明	イチョウ	314		13	7		樹林 耕地 地 建物 群 道路	裸地	頭頂部幹折 れ	無	無	無 良	無	無	無	2 無	無	無	定期的な下刈り ・清掃
30 402-021 [5035-54-35]	単木	中辺路町 大内川	社寺	不明	クスノキ	310		13	12		樹林 道路	稚樹・その 他低木生育	小枝枯損	不明	不明	有 良	無	無	無	2 無	無	無	
30 402-022 [5035-54-35]	単木	中辺路町 大内川	個人	不明	クスノキ	345		18	10		樹林 耕地 地 道路	稚樹・その 他低木生育	小枝枯損	無	無	有 良	無	無	無	2 無	無	無	
30 402-023 [5035-54-35]	単木	中辺路町 大内川	個人	不明	クスノキ	310		18	8		樹林 耕地 地 道路	稚樹・その 他低木生育	小枝枯損	無	無	有 良	無	無	無	2 無	無	無	
30 402-024 01/02 [5035-54-12]	樹林 0.1 ha 実測:5本	中辺路町 石船	社寺	不明	クスノキ クスノキ クスノキ クスノキ	472 378 357 390		20 13 13 12	8 8 10 13		樹林 耕地 地 道路	稚樹・その 他低木生育	無	不明	不明	有 良	無	無	無	2 無	無	無	
30 402-024 02/02 [5035-54-12]	樹林	中辺路町 石船			クスノキ	314		10	8														
30 402-025 [5035-54-22]	単木	中辺路町 石船	不明	不明	クスノキ	345		12	12		樹林 耕地 地 道路	稚樹・その 他低木生育	小枝枯損	不明	不明	有 良	無	無	無	2 無	無	無	
30 402-026 [5035-54-11]	単木	中辺路町 石船	社寺	不明	イチョウ	415		15	10		樹林 耕地 地 道路	裸地	小枝枯損	無	無	有 良	無	無	無	2 無	無	無	定期的な下刈り ・清掃
30 402-027 [5035-54-00]	単木	中辺路町 北郡	不明	不明	クスノキ	338		16	15		樹林 耕地 地 建物 群 道路	舗装	小枝枯損	無	無	無 良	無	無	無	2 無	無	無	定期的な下刈り ・清掃
30 403-001 [5035-45-73]	単木	大塔村 法師山	不明	200~299	アケボノ	357	257	15	10	2	樹林	稚樹・その 他低木生育	小枝枯損	不明	不明	有 良	無	無	無	3 無	無	無	
30 403-002 [5035-55-42]	単木	大塔村 和田川	不明	200~299	トナリ	589	240	15	18	3	樹林 道路 水面	稚樹・その 他低木生育 その他	小枝枯損	不明	不明	有 良	無	無	無	2 無	無	無	
30 403-003 [5035-45-52]	単木	大塔村 上木守	不明	200~299	カ	351		15	7		樹林 道路 水面	稚樹・その 他低木生育	小枝枯損	不明	不明	有 良	無	無	無	3 無	無	無	
30 403-004 01/02 [5035-44-59]	単木	大塔村 百間溪谷	個人	200~299	トナリ トナリ クスノキ ビロウ	413 390 333 300		15 12 15 12	20 15 12 12		樹林 水 面	稚樹・その 他低木生育 その他		不明	不明	有 良	無	無	無	2 自然公園(都道府 県立)	樹名板 解説板	無	
30 403-004 02/02 [5035-44-59]	樹林 1 ha 実測:5本	大塔村 百間溪谷	個人	200~299	トナリ	300		12	10		樹林 水 面	稚樹・その 他低木生育 その他	枯損木やや あり	不明	不明	有 良	無	無	無	2 自然公園(都道府 県立)	樹名板 解説板	無	
30 403-005 [5035-44-98]	単木	大塔村 野々垣内 八幡宮	社寺	300以上	クスノキ	820	430	23	15	2	樹林 耕地 地 道路 水面	草地・地被 類	小枝枯損	不明	不明	有 良	無	不明	不明	2 天然記念物等(市 町村)	無	無	

コード番号 [3次マッシュ]	区分	所在地 通称名	所有者	推定樹齢 (年)	巨木測定値 樹種名	幹周 (cm)	主幹 (cm)	樹高 (m)	枝張 (m)	株立 (本)	周囲 の 状況	根元 の 状況	欠損度	動物生息 鳥 獣	着生 植物	健全度	信仰対象	独特の 呼称	故事 伝承	視 認 性	保護制度指定	解説 板等	特記事項
30 403-006 [5035-54-17]	単木	大塔村 平瀬	個人	200~299	クスノキ	400		9	15		樹林 耕地 地 建物 群 道路 水面	裸地	小枝枯損	無	無	有 良	無	無	無	2	無	無	無
30 403-007 [5035-54-17]	単木	大塔村 平瀬	個人	200~299	クスノキ	311		9	12		樹林 耕地 地 建物 群 道路 水面	裸地	小枝枯損	無	無	有 良	無	無	無	2	無	無	無
30 403-008 01/02 [5035-44-27]	樹林 0.5 ha 実測:5本	大塔村 面川三 豊神社	社寺	300以上	クスノキ クスノキ クスノキ	513 760 336 400		25	12 15 11 10		樹林 建物 群 道路 路面	草地・地被 類 雑樹・そ の他低木生 育 舗装	無	不明	不明	無 良	無	三豊神社 の大杉	不明	2	天然記念物等(市 町村)	樹名板	定期的な下刈り ・清掃
30 403-008 02/02 [5035-44-27]	樹林 実測:5本	大塔村 面川三 豊神社	社寺	300以上	クスノキ	330		25	9		樹林 建物 群 道路 路面	草地・地被 類 雑樹・そ の他低木生 育 舗装	無	不明	不明	無 良	無	三豊神社 の大杉	不明	2	天然記念物等(市 町村)	樹名板	定期的な下刈り ・清掃
30 403-009 [5035-44-87]	単木	大塔村 打越	個人	200~299	クスノキ	643	345	12	10	2	樹林 建物 群 道路 路面	ササその他 やぶ 舗装	小枝枯損	無	不明	有 良	不明	唐楠の古 木	不明	2	天然記念物等(市 町村)	樹名板	無
30 403-010 [5035-44-87]	単木	大塔村 宮ノ平 春日神社	社寺	200~299	クスノキ	459		15	12		樹林 建物 群 道路 路面	裸地 舗装	大枝枯損 小枝枯損	不明	不明	有 良	無	不明	不明	2	無	無	無
30 403-011 [5035-44-87]	単木	大塔村 宮ノ平 春日神社	社寺	200~299	クスノキ	393		15	11		樹林 建物 群 道路 路面	裸地 舗装	大枝枯損 小枝枯損	不明	不明	有 良	無	不明	不明	2	無	無	無
30 403-012 [5035-44-87]	単木	大塔村 宮ノ平 春日神社	社寺	200~299	クスノキ	365		15	14		樹林 建物 群 道路 路面	裸地 舗装	大枝枯損 小枝枯損	不明	不明	有 良	無	不明	不明	2	無	無	無
30 403-013 [5035-44-05]	単木	大塔村 下露 善 光寺	社寺	200~299	トマコ	302		12	8		樹林 耕地 地 建物 群 道路	雑樹・その 他低木生育	大枝枯損 小枝枯損	不明	不明	有 不良:一 部枯損	無	不明	不明	3	無	無	無
30 403-014 01/02 [5035-43-79]	樹林 1.5 ha 実測:6本	大塔村 内ノ井 住吉神社	社寺	300以上	クスノキ クスノキ クスノキ 楠	705 430 414 361		20	20 13 15 12	20	樹林 耕地 地 建物 群 道路 水面	雑樹・その 他低木生育 舗装	枯損木やや あり	不明	不明	有 良	信仰対象あり	クスノキ (705)は夫婦 誠 住吉 神社社叢	有	2	天然記念物等(都 道府県)	樹名板 解説板	枯損部の削除、 枝下ろし
30 403-014 02/02 [5035-43-79]	樹林 実測:6本	大塔村 内ノ井 住吉神社	社寺	300以上	クスノキ クスノキ	333 315		16	7 10		樹林 耕地 地 建物 群 道路 水面	雑樹・その 他低木生育 舗装	枯損木やや あり	不明	不明	有 良	信仰対象あり	住吉神社 社叢	有	2	天然記念物等(都 道府県)	樹名板 解説板	枯損部の削除、 枝下ろし
30 404-001 [5035-44-30]	樹林 1.5 ha 実測:3本	上葛田町 篠原 篠 原八幡宮	社寺	200~299	クスノキ クスノキ クスノキ	380 449 547	246 201	13 12 15	12 10 15	2	樹林	雑樹・その 他低木生育	枯損木やや あり	不明	不明	有 良	無	不明	不明	2	無	無	無
30 404-002 [5035-43-29]	樹林 0.5 ha 実測:4本	上葛田町 仏の森	個人	200~299	クスノキ クスノキ クスノキ クスノキ	517 560 329 485	266 310 230 250	10 10 10 8	10 13 8 7	2	樹林	雑樹・その 他低木生育	枯損木やや あり	不明	不明	有 不良:一 部枯損	無	無	無	3	無	無	無

コード番号 [3次メッシュ]	区分	所在地 通称名	所有者	推定樹齢 (年)	巨木測定値 樹種名	幹周 (cm)	主幹 (cm)	樹高 (m)	枝張 (m)(本)	株立 (本)	周囲 の 状況	根元 の 状況	欠損度	動物生息 鳥 獣	着生 植物	健全 度	信仰対象	独特の 呼称	故事 伝承	視 認 性	保護制度指定	解説 板等	特記事項
30 404-003 [5035-43-58]	単木	上富田町 市ノ瀬 市ノ瀬王 子跡	不明	200~299	クス	380		14	13		樹林 耕 地 建 物 群 道路	稚樹・そ 他低木生 育 ワサその他 やぶ 舗装	小枝枯損	無	無	有 良	信仰対象あり	不明	不明	2	無	無	無
30 404-004 [5035-43-57]	単木	上富田町 後代 春日 神社	社寺	300以上	クス	470		15	22		樹林 耕 地 建 物 群 道路	稚樹・そ 他低木生 育 舗装	大枝枯損 頭頂部幹折 れ	不明	不明	有 良	信仰対象あり	春日神社 の権	不明	2	天然記念物等(市 町村)	樹名板	保護視設置
30 404-005 [5035-43-56]	単木	上富田町 王子谷 旧岩田神 社	社寺	200~299	クス	316		13	20		樹林 耕 地 道 路 水面	ワサその他 やぶ	小枝枯損	無	無	有 良	無	不明	不明	2	無	無	無
30 404-006 [5035-43-65]	樹林 0.5 ha 実測:3本	上富田町 中島 八 土神社	社寺	300以上	クス クス クス	430 389 313		16	10	6	樹林 耕 地 建 物 群 道路	裸地 稚樹・ その他低木 生育	枯損木やや あり	不明	不明	有 不良:一 部枯損	無	不明	不明	2	天然記念物等(市 町村)	解説板	無
30 404-007 [5035-43-65]	単木	上富田町 岡 田中 神社	社寺	300以上	クス	547	281	12	15	2	樹林 耕 地 道 路	裸地 稚樹・ その他低木 生育	小枝枯損	無	無	有 良	無	不明	不明	2	天然記念物等(都 道府県)	解説板	無
30 404-008 [5035-43-45]	単木	上富田町 岩田 岩 田神社	社寺	200~299	クス	354		10	13		樹林 建 物 群 道路	稚樹・そ 他低木生 育	大枝枯損	無	無	有 良	無	不明	不明	2	無	無	無
30 404-009 [5035-43-45]	単木	上富田町 岩田 岩 田神社	社寺	300以上	クス	654	408	12	16	3	樹林 建 物 群 道路	稚樹・そ 他低木生 育	小枝枯損	無	無	有 良	無	不明	不明	2	無	無	無
30 404-010 [5035-43-25]	単木	上富田町 生馬口	不明	200~299	クス	377		18	15		樹林 耕 地 道 路	草地・地被 類 稚樹・そ 他低木生 育 舗装	小枝枯損	無	無	有 良	無	不明	不明	2	無	無	無
30 404-011 [5035-43-54]	単木	上富田町 救馬谷 救馬谷観 音	社寺	100~199	クス	302		13	8		樹林 建 物 群	稚樹・そ 他低木生 育	小枝枯損 頭頂部幹折 れ	不明	不明	有 不良:一 部枯損	無	無	無	3	無	無	無
30 404-012 [5035-43-24]	単木	上富田町 山王 日 吉神社	社寺	200~299	クス	430		13	10		樹林 耕 地 建 物 群	裸地	小枝枯損	無	不明	有 良	無	不明	不明	2	無	無	無
30 404-013 [5035-43-24]	単木	上富田町 山王 日 吉神社	社寺	200~299	イナ	390		12	10		樹林 耕 地 建 物 群	裸地 舗装	大枝枯損	無	不明	有 良	無	不明	不明	2	無	無	無
30 404-014 [5035-43-24]	単木	上富田町 朝来	不明	100~199	クス	428	225	8	15	2	耕地 建 物 群 道路	舗装	大枝枯損 小枝枯損	無	無	有 不良:一 部枯損	信仰対象あり	不明	不明	2	無	無	無
30 404-015 [5035-43-24]	単木	上富田町 朝来	社寺	100~199	クス	316		15	10		樹林 耕 地 建 物 群 道路	稚樹・そ 他低木生 育	小枝枯損	無	無	有 良	無	不明	不明	2	無	無	無
30 404-016 [5035-43-24]	単木	上富田町 朝来	社寺	200~299	クス	351		10	15		耕地 建 物 群 道路	裸地 稚樹・ その他低木 生育 舗装	小枝枯損	無	無	有 良	信仰対象あり	不明	不明	2	無	無	無

コード番号 [3次マッシュコード]	区分	所在地 通称名	所有者	推定樹齢 (年)	巨木測定値 樹種名	幹周 (cm)	主幹 (cm)	樹高 (m)	枝張 (m)	株立 (本)	周囲 の 状況	根元 の 状況	欠損度	動物生息 鳥 獣	着生 植物	健全 度	信仰対象	独特の 呼称	故事 伝承	視 認 性	保護制度指定	解説 板等	特記事項	
30 405-001 [5035-35-61]	並木 30 m 実測:2本	日置川町 将軍山	個人	200~299	クナ クナ	402 340	25	30 25	1 20	1	樹林	稚樹・その 他低木生育	枯損木やや あり	無	無	有 不良:一 部枯損	無	無	無	2	無	無	無	
30 405-002 [5035-35-61]	単木	日置川町 将軍山	個人	100~199	クナ	315	28	20	1	1	樹林 水 面	稚樹・その 他低木生育	無	無	無	有 良	無	無	無	1	無	無	無	
30 405-003 [5035-34-82]	単木	日置川町 市庭野	個人	200~299	クナ	320	12	20	1	1	耕地 道 路 水面	稚樹・その 他低木生育	無	無	無	有 良	無	無	無	1	無	無	無	
30 405-004 [5035-34-50]	単木	日置川町 中村	市町村	100~199	クナ	392	13	25	1	1	公園 道 路	裸地	無	無	無	有 良	無	無	無	2	無	無	無	
30 405-005 [5035-33-78]	単木	日置川町 久木八草 ノ滝	個人	300以上	イヌ	520	13	40	1	1	樹林	草地・地被 類 稚樹・そ の他低木生 育	頭頂部幹折 れ	無	無	有 良	信仰対象あり	無	不明	3	自然公園(都道府 県立)	無	無	
30 405-006 [5035-33-17]	単木	日置川町 口ノ谷	個人	300以上	イヌ	500	20	20	1	1	樹林	草地・地被 類 稚樹・そ の他低木生 育	大枝枯損 小枝枯損	無	無	無	無	無	無	3	無	無	無	
30 405-007 [5035-23-97]	単木	日置川町 安宅八幡	社寺	300以上	イヌ	430	18	30	1	1	樹林 耕 地 道路	裸地	大枝枯損 小枝枯損 空洞あり	無	無	有 良	信仰対象あり	無	無	1	天然記念物等(都 道府県)	解説板	無	
30 405-008 [5035-23-97]	単木	日置川町 安宅八幡	社寺	100~199	イヌ	450	20	10	1	1	樹林 耕 地 道路	裸地	頭頂部幹折 れ 下部幹 折れ	無	無	無 不良:一 部枯損	無	無	無	1	無	無	無	
30 405-009 [5035-23-85]	単木	日置川町 浜田	社寺	300以上	クナ	435	8	20	1	1	樹林	草地・地被 類 稚樹・そ の他低木生 育	大枝枯損 小枝枯損 頭頂部幹折 れ	無	無	無 良	信仰対象あり	子安地藏	無	3	無	無	無	
30 405-010 01/03 [5035-23-76]	樹林 1 ha 実測:10本	日置川町 日置、日 出神社	社寺	100~199	クナ クナ クナ クナ	650 644 590 512	15	20 20 20 20	1 1 1 1	1	建物群 道路 水 面	裸地	枯損木やや あり	無	無	有 良	無	無	有*	1	天然記念物等(市 町村)	樹名板	無	
30 405-010 02/03 [5035-23-76]	樹林	日置川町 日置、日 出神社			クナ クナ クナ クナ	493 490 450 440	15	20 20 20 20																
30 405-010 03/03 [5035-23-76]	樹林	日置川町 日置、日 出神社			クナ クナ	400 370	15	20 20																
30 405-011 [5035-23-76]	単木	日置川町 日置、日 出神社	社寺	100~199	クナ	340	15	18	1	1	樹林 建 物群 道 路 水面	稚樹・その 他低木生育	無	無	無	有 良	無	無	無	1	無	無	無	
30 406-001 [5035-34-19]	単木	すさみ町 佐木、中 ノ川	市町村	300以上	クナ	655	355	10	25	5	耕地 道 路	草地・地被 類 舗装	大枝枯損 空洞あり	無	無	有 良	信仰対象あり	有	不明	1	無	無	無	

コード番号 [3次メッシュコード]	区分	所在地 通称名	所有者	推定樹齢 (年)	巨木測定値 樹種名	幹周 (cm)	主幹 (cm)	樹高 (m)	枝張 (m)(本)	株立 (本)	周囲 の 状況	根元 の 状況	欠損度	動物生息 鳥 獣	着生 植物	健全 度	信仰対象	独特の 呼称	故事 伝承	視認 性	保護制度指定	解説 板等	特記事項
30 406-002 [5035-14-14]	樹林	すさみ町 下地 甲 申さん	社寺	200~299	クスノキ	350		13	25	1	耕地 道 路面	草地・地被 類 舗装	無	無	無	有 不良:一 部枯損	信仰対象あり	甲申の木	無	1	無	無	無
30 406-003 01/02 [5035-34-15]	樹林 0.5 ha 実測:7本	すさみ町 大附 大 附神社	社寺	300以上	クスノキ クスノキ スギ スギ	657 650 470 322	360	15 10 30 25	15 10 10 10	2	樹林 水 面	草地・地被 類 雑樹・そ の他低木生 育	枯損木やや あり	無	無	有 良	信仰対象あり	無	無	2	無	無	定期的な下刈り ・清掃
30 406-003 02/02 [5035-34-15]	樹林	すさみ町 大附			クスノキ クスノキ クスノキ	322 320 590		15 15 15	20 20 20	2													
30 406-004 [5035-24-88]	単木	すさみ町 防已 観 音寺	社寺	200~299	ヒノキ	340		20	15	1	樹林 公 園 建物 群	裸地	頭頂部幹折 れ	無	無	無 良	無	無	無	1	無	無	無
30 406-005 [5035-24-88]	樹林 0.2 ha 実測:3本	すさみ町 中防已 八 幡神社	社寺	300以上	スギ スギ スギ	580 455 375		30 30 30	10 10 10	1	樹林 道 路面	草地・地被 類 雑樹・そ の他低木生 育 舗装	無	無	無	有 良	信仰対象あり	無	無	1	無	無	無
30 406-006 [5035-25-50]	単木	すさみ町 大鐘	市町村	100~199	クスノキ	380		20	30	1	公園	裸地	無	無	無	無 良	無	無	無	1	無	無	無
30 406-007 [5035-25-50]	樹林 0.5 ha 実測:2本	すさみ町 大鐘八幡 神社	社寺	200~299	スギ クスノキ	310 390		30 20	10 20	1	耕地 道 路面	草地・地被 類 雑樹・そ の他低木生 育	無	無	無	有 良	無	無	無	1	無	無	無
30 406-008 [5035-24-59]	単木	すさみ町 大鐘	社寺	200~299	イチョウ	425		20	10		樹林 耕 地 建物 群	草地・地被 類	無	無	無	有 良	無	無	無	1	無	無	定期的な下刈り ・清掃
30 406-009 [5035-24-57]	単木	すさみ町 上防已	不明	200~299	ヒノキ	300		15	20		樹林 道 路	雑樹・そ の他低木生 育	無	無	無	無 良	信仰対象あり	不明	無	1	無	無	その他
30 406-010 [5035-24-71]	樹林	すさみ町 沼田谷口	社寺	300以上	カシ カシ	775	350	10	20	3	樹林 耕 地	雑樹・そ の他低木生 育		無	無	有 良	無	無	無	1	無	無	定期的な下刈り ・清掃
30 406-011 [5035-23-69]	単木	すさみ町 堀切	都道府 県	100~199	ヒノキ	450	270	8	25	2	建物群 道路 水 面	草地・地被 類 舗装	大枝枯損	無	無	有 良	無	無	無	1	無	無	無
30 406-012 [5035-25-00]	単木	すさみ町 里野八幡	社寺	200~299	クスノキ	425	291	20	25	3	樹林 道 路	雑樹・そ の他低木生 育 雑草 その他 やぶ	無	無	無	有 良	無	無	無	1	無	無	無
30 406-013 [5035-24-18]	単木	すさみ町 江住薬師 お薬師さ ん	個人	300以上	クスノキ	520		15	40	1	樹林 建 物群	草地・地被 類	頭頂部幹折 れ	無	無	有 良	信仰対象あり	有	無	1	無	無	無
30 406-014 [5035-14-97]	樹林 5 ha 実測:60本	すさみ町 江住 江 須崎 春 日神社	市町村 社寺	300以上	クスノキ クスノキ ヒノキ イチョウ	610 428 460 405		18 18 18 14	25 8 15 12	1	水面	雑樹・そ の他低木生 育	枯損木多い 倒木多い	無	無	有 不良:枯 死寸前 一部枯損	信仰対象あり	無	無	1	天然記念物等(国)自然公園(都道 府県立)	解説板 石標	保護制度設置

コード番号 (3次メッシュ)	区分	所在地 通称名	所有者	推定樹齢 (年)	巨木測定値 樹種名	幹周 (cm)	主幹 (cm)	樹高 (m)	枝張 (m)	株立 (本)	周囲 の 状況	根元 の 状況	欠損度	動物生息 鳥 獣	着生 植物	健全 度	信仰対象	独特の 呼称	故事 伝承	視認 性	保護制度指定	解説 板等	特記事項
30 406-015 [5035-24-33]	樹林 0.5 ha 実測:3本	すさみ町 和深川 王子神社	社寺	300以上	クハ クハ クハ	530 300 410		20 20 20	20 15 20		樹林 耕 地 道路	草地・地被 類 雑樹・そ の他低木生 育 舗装	無	無	無	有 良	信仰対象あり	無	無	1	保安林・学術参 考保護等	無	無
30 406-016 [5035-24-32]	単木	すさみ町 口和深 地主さん	社寺	200~299	クハ	385		20	30		樹林 耕 地 道路	草地・地被 類 雑樹・そ の他低木生 育 舗装	無	無	無	有 良	信仰対象あり	無	無	1	無	無	無
30 406-017 [5035-24-31]	樹林 実測:2本	すさみ町 口和深	社寺	200~299	クハ クハ	320 300		20 25	30 25		樹林 公 園 耕地	雑樹・そ の他低木生 育	無	無	無	有 良	信仰対象あり	無	無	1	無	無	無
30 407-001 [5035-16-52]	単木	串本町 串本、潮 ノ岬本ノ 宮神社	社寺	伝承 100 0	クハ	760		18	15		樹林 建 物群	舗装	大枝枯損 空洞あり	無	無	有 不良:枯 死寸前	信仰対象あり	霊し樹	有*	1	無	解説板	保護棚設置
30 407-002 [5035-16-52]	単木	串本町 串本、潮 ノ岬本ノ 宮神社	社寺	200~299	クハ	320		12	12	1	樹林 建 物群	舗装	無	無	無	有 良	無	無	無	1	無	無	無
30 407-003 [5035-16-71]	単木	串本町 二色	個人	300以上	クハ	646	270	15	20	3	樹林 建 物群	雑樹・そ の他低木生 育 ササその他 やぶ	大枝枯損 空洞あり	無	無	無 良	信仰対象あり	無	無	1	無	無	無
30 407-004 [5035-16-81]	樹林	串本町 二色	社寺	100~199	クハ	305		18	17	1	樹林 建 物群	雑樹・そ の他低木生 育	無	無	有 良	無	無	無	無	1	無	無	無
30 407-005 [5035-16-81]	単木	串本町 二色法雲 寺	社寺	100~199	クハ	305		10	22	1	耕地 建 物群	裸地	無	無	無	無 良	無	無	無	1	無	無	無
30 407-006 [5035-15-88]	樹林 0.4 ha 実測:3本	串本町 有田 有 田神社	社寺	300以上	クハ クハ クハ	1190 390 325		20 20 20	30 20 15	1	耕地	草地・地被 類 雑樹・そ の他低木生 育	枯損木や あり	無	無	有 良	信仰対象あり	無	無	1	無	無	無
30 407-007 [5035-25-02]	樹林 1.5 ha 実測:2本	串本町 和深八幡	社寺	100~199	クハ クハ	389 327		20 20	20 25	1	樹林	雑樹・そ の他低木生 育 ササその他 やぶ	無	無	無	有 良	無	無	無	1	無	無	無
30 421-001 01/05 [5035-47-01]	樹林 57 ha 実測:92本 推定:210本	那智勝浦 那智山	社寺	不明	クハ クハ クハ クハ	545 485 405 627		43 35 35 30	15 15 15 12	1	樹林	雑樹・そ の他低木生 育	枯損木や あり 倒木 やあり	不明	不明	有 良	無	那智原始 林	無	2	天然記念物等(国 立)自然公園(国立)保安林・学術 参考保護等 風致 地区・緑地保全 地区等	解説板 石標	定期的な刈り ・清掃 枯損部の 削除、枝下ろし
30 421-001 02/05 [5035-47-01]	樹林	那智勝浦 那智山			クハ クハ クハ クハ	398 710 360 386		30 32 30 35	7 10 12 12	1								那智原始 林					

コード番号 [3次メタデータ]	区分	所在地 通称名	所有者	推定樹齢 (年)	巨木測定値 樹種名	幹周 (cm)	主幹 (cm)	樹高 (m)	枝張り (m)	株立 (本)	周囲 の 状況	根元 の 状況	欠損度	動物生息 鳥 獣	着生 植物	健全度	信仰対象	独特の 呼称	故事 伝承	視 認 性	保護制度指定	解説 板等	特記事項			
30 421-001 03/05 [5035-47-01]	樹林	那智勝浦 那智山			杉	420		32	10	1								那智原始 林								
					杉	411		33	10	1																
					杉	412		35	12	1																
					杉	420		35	12	1																
30 421-001 04/05 [5035-47-01]	樹林	那智勝浦 那智山			杉	570		40	12	1								那智原始 林								
					杉	575		42	12	1																
					杉	395		27	13	1																
					杉	390		30	10	1																
30 421-001 05/05 [5035-47-01]	樹林	那智勝浦 那智山			クスノキ	305		30	15	1								那智原始 林								
					クワカシ	305		20	10	1																
					杉	530		18	15	2																
					杉	320		28	20	1																
30 421-002 01/04 [5035-47-01]	並木 60 m 実測:81本	那智勝浦 大門坂	社寺	伝承 300	杉	821		36	19	1	樹林 耕 地 道路	稚樹・その 他低木生育 舗装	枯損木やや あり	不明	不明	有 良	無	無	無	2	天然記念物等(都 道府県)自然公 園(国立)	解説板	定期的な下刈り ・清掃 枯損部の 前除、枝下ろし			
					杉	820		39	18	1																
					杉	686		32	20	1																
					クスノキ	857		30	21	1																
30 421-002 02/04 [5035-47-01]	並木	那智勝浦 大門坂			杉	632		33	15	1																
					杉	505		30	12	1																
					杉	654		32	15	1																
					杉	565		32	12	1																
30 421-002 03/04 [5035-47-01]	並木	那智勝浦 大門坂			杉	567	348	33	16	2																
					杉	527		37	12	1																
					杉	618		30	18	1																
					杉	418		35	9	1																
30 421-002 04/04 [5035-47-01]	並木	那智勝浦 大門坂			クスノキ	469		30	17	1																
					クスノキ	461		25	17	1																
					クスノキ	416		30	12	1																
					クスノキ	393		27	20	1																
30 421-003 [5035-37-91]	単木	那智勝浦 那智山	社寺	不明	クスノキ	455		19	16	1	その他	裸地 その他	大枝枯損 小枝枯損 空洞あり	無	無	有 不良:一 部枯損	無	無	無	2	天然記念物等(都 道府県)自然公 園(国立)	無	定期的な下刈り ・清掃 枯損部の 前除、枝下ろし			
30 421-004 [5035-37-91]	単木	那智勝浦 那智山	社寺	伝承 800	クスノキ	830		25	33	1	その他	舗装	大枝枯損 空洞あり	無	無	有 良	信仰対象あり	那智の大 権	有*	2	天然記念物等(都 道府県)自然公 園(国立)	樹名板 解説板	保護樹設置 定期 的な下刈り・清 掃 枯損部の前 除、枝下ろし			
30 421-005 [5035-37-91]	単木	那智勝浦 那智山	社寺	不明	クスノキ	558	277	17	17	3	その他	舗装	小枝枯損	無	無	有 良	無	無	有*	2	天然記念物等(都 道府県)自然公 園(国立)	樹名板 解説板	保護樹設置 定期 的な下刈り・清 掃 枯損部の前 除、枝下ろし			
30 421-006 [5035-46-18]	樹林 0.3 ha 実測:2本	那智勝浦 口色川(杉本神社)	社寺	不明	クスノキ 杉	480 395		27 20	28 19	1	樹林 耕 地 道路	草地・地被 類 稚樹・そ の他低木生 育	枯損木やや あり	不明	不明	有 良	無	無	無	2	天然記念物等(市 町村)	無	定期的な下刈り ・清掃 枯損部の 前除、枝下ろし			
30 421-007 [5035-36-98]	単木	那智勝浦 大野(色川神社)	社寺	不明	杉	490		25	11	1	樹林 道 路 水面	舗装	小枝枯損	無	無	有 良	無	無	無	2	無	無	定期的な下刈り ・清掃			

コード番号 [3次元コード]	区分	所在地 通称名	所有者	推定樹齢 (年)	巨木測定値 樹種名	幹周 (cm)	主幹 (cm)	樹高 (m)	枝張立 (m)(本)	周囲 の 状況	根元 の 状況	欠損度	動物生息 鳥 獣	着生 植物	健全 度	信仰対象	独特の 呼称	故事 伝承	視認 性	保護制度指定	解説 板等	特記事項		
30 421-008 [5035-37-80]	01/03 樹林 0.3 ha 実測:11本	那智勝浦 小坂(稻吉神社)	社寺	不明	杉 杉 ヒノキ ツツジ	735 542 302 560	472 317	25 25 23 25	16 7 8 15	2 2 1 1	樹林 耕 地 建物 群 道路	裸地 稚樹・ その他低木 生育 舗装	枯損木やや あり	不明	不明	有 良	無	無	無	2	自然公園(国立)	無	定期的な下刈り・ 清掃 枯損部の 削除、枝下ろし	
30 421-008 [5035-37-80]	02/03 樹林 [5035-37-80]	那智勝浦 小坂(稻吉神社)			杉 杉 杉 杉	389 341 341 435		25 23 23 28	10 12 10 8	1 1 1 1														
30 421-008 [5035-37-80]	03/03 樹林 [5035-37-80]	那智勝浦 小坂(稻吉神社)			杉 杉 ツツジ	535 333 355		25 25 20	12 10 12	1 1 1														
30 421-009 [5035-37-93]	樹林 0.3 ha 実測:3本	那智勝浦 市野々(王子神社)	社寺	不明	杉 杉 杉	458 325 431		40 37 35	12 9 14	1 1 1	樹林 耕 地 建物 群	裸地 舗装	枯損木やや あり	無	無	無	無	無	無	1	無	無	定期的な下刈り・ 清掃 枯損部の 削除、枝下ろし	
30 421-010 [5035-37-83]	樹林 0.1 ha 実測:2本	那智勝浦 井関(井関神社)	社寺	不明	ヒノキ 杉	330 305		26 25	12 10	1 1	樹林 耕 地 建物 群	裸地 舗装	枯損木やや あり	無	無	無	無	無	無	2	無	無	定期的な下刈り・ 清掃 枯損部の 削除、枝下ろし	
30 421-011 [5035-47-06]	樹林 0.1 ha 実測:4本	那智勝浦 高澤(神明神社)	社寺	不明	杉 杉 杉 杉	460 375 332 470	308	37 32 34 33	14 15 11 14	1 1 1 2	樹林 耕 地 水面	裸地 草地・ 地被類 舗装	無	無	無	有 良	無	無	無	2	無	無	定期的な下刈り・ 清掃 枯損部の 削除、枝下ろし	
30 421-012 [5035-37-99]	樹林 1.5 ha 実測:2本	那智勝浦 宇久井(水底神社)	社寺	不明	杉 杉	489 420		17 15	10 10	1 1	樹林	稚樹・その 他低木生育	枯損木やや あり	不明	不明	有 良	無	無	無	1	自然公園(国立) 保安林・学術参 考保護等	無	定期的な下刈り・ 清掃	
30 421-013 [5035-37-88]	単木 [5035-37-88]	那智勝浦 宇久井(延命寺)	社寺	不明	杉	418		22	12	1	樹林 耕 地	草地・地被 類 舗装	大枝枯損 小枝枯損	無	無	無	不良:一 部枯損	無	無	2	自然公園(国立)	無	定期的な下刈り・ 清掃 枯損部の 削除、枝下ろし	
30 421-014 [5035-37-88]	樹林 0.1 ha 実測:3本	那智勝浦 宇久井(保全子神社)	社寺	不明	杉 杉 杉	320 310 300		17 15 20	10 12 13	1 1 1	樹林 道 路 水面	稚樹・その 他低木生育	枯損木やや あり	無	無	有 良	無	無	無	2	自然公園(国立) 保安林・学術参 考保護等	無	無	
30 421-015 [5035-37-75]	樹林 0.3 ha 実測:4本	那智勝浦 沢ノ宮(熊野三所 大神社)	社寺	不明	クスノキ クスノキ クスノキ クスノキ	598 740 693 604		20 25 22 20	12 18 15 15	1 1 1 1	樹林 建 物群 道 路	裸地 稚樹・ その他低木 生育	枯損木やや あり	無	無	有 良	無	無	無	2	無	無	定期的な下刈り・ 清掃 枯損部の 削除、枝下ろし	
30 421-016 [5035-37-54]	樹林 0.15 ha 実測:3本	那智勝浦 天満(天満神社)	社寺	不明	クスノキ クスノキ 杉	322 552 422		12 18 16	14 17 14	1 1 1	樹林 耕 地 建物 群 道路	裸地	枯損木やや あり	無	無	無	不良:一 部枯損	無	無	無	2	無	無	定期的な下刈り・ 清掃 枯損部の 削除、枝下ろし
30 421-017 [5035-37-56]	単木 [5035-37-56]	那智勝浦 勝浦(勝浦八幡)	社寺	不明	クスノキ	502		13	15	1	樹林 建 物群 道 路	稚樹・その 他低木生育 ササその他 やぶ	大枝枯損	無	無	有	不良:一 部枯損	無	無	2	無	無	無	
30 421-018 [5035-37-56]	単木 [5035-37-56]	那智勝浦 勝浦	市町村	不明	クスノキ	415		14	12	1	樹林 耕 地	稚樹・その 他低木生育 ササその他 やぶ	大枝枯損 空洞あり	無	無	有	不良:一 部枯損	無	無	2	天然記念物等(市 町村)	無	枯損部の削除、 枝下ろし	

コード番号 [3次マッシュコート]	区分	所在地 通称名	所有者	推定樹齢 (年)	巨木測定値 樹種名	幹周 (cm)	主幹 (cm)	樹高 (m)	枝張 (m)	立 (本)	周囲 の 状況	根元 の 状況	欠損度	動物生息		着生 植物	健全 度	信仰対象	独特の 呼称	故事 伝承	視 認 性	保護制度指定	解説 板等	特記事項
														鳥	獣									
30 421-019 01/02 [5035-37-23]	樹林 0.1 ha 実測:8本	那智勝浦 二河(二 河諏訪神 社)	社寺	不明	クサハ	457		13	15	2	樹林 建 物群 道 路 水面	草地・地被 類 雑樹・そ の他低木生 育 舗装	枯損木やや あり	無	無	有	良	無	無	無	2	無	無	定期的な下刈り ・清掃 枯損部の 削除、枝下ろし
					クサハ	318		25	10	1														
					クサハ	450		25	10	1														
					クサハ	382		25	10	1														
30 421-019 02/02 [5035-37-23]	樹林	那智勝浦 二河(二 河諏訪神 社)	社寺	不明	クサハ	451		29	14	1	樹林 耕 地 道路 水面	雑樹・その 他低木生 育 舗装	枯損木やや あり	無	無	有	良	無	無	無	2	無	定期的な下刈り ・清掃	
					クサハ	406		32	11	1														
					クサハ	408		27	7	1														
					クサハ	415		28	13	1														
30 421-020 [5035-37-02]	樹林 0.1 ha 実測:3本	那智勝浦 下和田(下 和田諏訪 神社)	社寺	不明	クサハ クサハ クサハ	604 322 324		13 30 31	17 11 12	3 1 1	樹林 耕 地 道路 水面	雑樹・その 他低木生 育 舗装	枯損木やや あり	無	無	有	良	無	無	無	2	無	無	定期的な下刈り ・清掃
30 421-021 [5035-37-02]	単木	那智勝浦 下和田(大 衆寺)	社寺	不明	クサハ	510	487	15	16	2	樹林 建 物群 道 路	雑樹・その 他低木生 育	大枝枯損 空洞あり	無	無	有	良	無	無	無	2	天然記念物等(都 道府県)	無	保護標設置 定期 的な下刈り・清 掃
30 421-022 [5035-37-01]	樹林 0.1 ha 実測:2本	那智勝浦 南大居(南 大居諏訪 神社)	社寺	不明	クサハ クサハ	303 386		30 33	21 17	1 1	樹林 耕 地 水面	舗装	無	無	無	有	良	無	無	無	2	無	無	定期的な下刈り ・清掃
30 421-023 [5035-37-00]	樹林 0.1 ha 実測:2本	那智勝浦 長井(長 井諏訪神 社)	社寺	不明	クサハ クサハ	331 410		27 25	16 12	1 1	樹林 耕 地 建物 群 道路	雑樹・その 他低木生 育 舗装	枯損木やや あり	無	無	有	良	無	無	無	2	無	無	定期的な下刈り ・清掃 枯損部の 削除、枝下ろし
30 422-001 [5035-37-34]	単木	太地町 夏山	市町村	不明	クサハ	500		22	25	1	樹林 建 物群 道 路	裸地 ウサ その他やぶ	大枝枯損 空洞あり	無	無	有	不良:一 部枯損	無	無	無	2	自然公園(国立)	無	定期的な下刈り ・清掃 枯損部の 削除、枝下ろし
30 422-002 [5035-37-34]	単木	太地町 夏山	市町村	不明	クサハ	380		23	15	1	樹林 建 物群 道 路	裸地 ウサ その他やぶ	大枝枯損	無	無	有	良	無	無	無	2	自然公園(国立)	無	定期的な下刈り ・清掃 枯損部の 削除、枝下ろし
30 423-001 [5035-26-25]	単木	古座町 西向	社寺	200~299	モクシ	332		12	15	1	樹林	草地・地被 類	無	無	無	有	良	無	無	無	1	天然記念物等	解説板	無
30 423-002 [5035-26-23]	単木	古座町 蟹山	社寺	200~299	クサハ	690	350	18	15	2	樹林	雑樹・その 他低木生 育	大枝枯損	無	無	有	良	無	無	無	1	無	無	無
30 423-003 [5035-26-15]	樹林 0.2 ha 実測:4本	古座町 神野川	社寺	300以上	クサハ クサハ クサハ クサハ	1000 720 340 302	540 450	20 20 15 20	25 20 15 10	2 2	樹林 建 物群 道 路	裸地 草地・ 地被類 雑樹 ・その他低 木生	倒木ややあ り	無	無	有	良	無	無	無	1	天然記念物等(市 町村)	無	無
30 423-004 01/02 [5035-26-04]	樹林 0.4 ha 実測:6本	古座町 伊弉八坂 神社	社寺	100~199	クサハ クサハ クサハ クサハ	340 310 308 303		18 18 18 18	20 15 15 15	1 1 1 1	耕地	雑樹・その 他低木生 育	無	無	無	有	良	無	無	無	1	無	無	無
30 423-004 02/02 [5035-26-04]	樹林	古座町 伊弉八坂 神社			クサハ クサハ	320 399	302 204	18 18	15 15	2 2														

コード番号 [3次のケイゴト]	区分	所在地 通称名	所有者	推定樹齢 (年)	巨木測定値 樹種名	巨木測定値				周囲 の 状況	根元 の 状況	欠損度	動物生息		着生 植物	健全 度	信仰対象	独特の 呼称	故事 伝承	視 認 性	保護制度指定	解説 板等	特記事項	
						幹周 (cm)	主幹 (cm)	樹高 (m)	枝張 (m)				立 本	鳥										獣
30 424-001 [5035-35-87]	01/02 樹林 1 ha 実測:7本	古座川町 松根川岸 神社	社寺	200~299	スギ スギ ヒノキ スギ	499 340 310 342	30	25	1	樹林 水 面	草地・地被 類 稚樹・そ の他低木生 育	無	無	無	有	良	無	無	無	1	無	無	無	
30 424-001 [5035-35-87]	02/02 樹林 [5035-35-87]	古座川町 松根川岸 神社			スギ スギ スギ	333 306 302	30	15																
30 424-002 [5035-35-65]	樹林 0.3 ha 実測:3本	古座川町 平井若宮 八幡	社寺	200~299	イナブ クヌギ ヒノキ	307 418 320	18	25	1	樹林 耕 地	稚樹・その 他低木生育	無	無	無	有	良	無	無	無	1	無	無	無	
30 424-003 [5035-35-65]	単木 [5035-35-65]	古座川町 平井	社寺	300以上	カ	500	15	10	1	耕地 建 物群	草地・地被 類	大枝枯損 空洞あり	無	無	有	不良:一 部枯損	無	無	無	1	無	無	無	
30 424-004 [5035-36-50]	樹林 0.3 ha 実測:2本	古座川町 宇筒井 妙呂地観 音	社寺	200~299	スギ スギ	460 380	30	10	1	樹林	稚樹・その 他低木生育	無	無	無	有	良	信仰対象あり	無	無	無	1	無	無	無
30 424-005 [5035-35-34]	01/02 樹林 1 ha 実測:8本	古座川町 添ノ川若 宮八幡	社寺	200~299	スギ スギ スギ スギ	408 393 334 388	30	20	1	樹林 水 面	稚樹・その 他低木生育	無	無	無	有	良	無	無	無	2	無	無	無	
30 424-005 [5035-35-34]	02/02 樹林 [5035-35-34]	古座川町 添ノ川若 宮八幡			スギ スギ スギ スギ	371 350 316 301	30																	
30 424-006 [5035-36-11]	樹林 0.2 ha 実測:2本	古座川町 長(矢倉 神社)	社寺	200~299	イナブ クヌギ	395 485	20	30	1	樹林 耕 地	稚樹・その 他低木生育	枯損木やや あり	無	無	有	良	信仰対象あり	無	無	無	1	無	無	無
30 424-007 [5035-35-18]	樹林 0.3 ha 実測:2本	古座川町 大鼻東山 神社	社寺	100~199	スギ クヌギ	343 300	25	20		樹林	草地・地被 類	無	無	無	無	良	信仰対象あり	無	無	無	2	無	無	無
30 424-008 [5035-26-90]	樹林 0.5 ha 実測:2本	古座川町 山手大神 社	社寺	100~199	スギ スギ	405 404	30	10	1	樹林 道 路 水面	裸地 稚樹・ その他低木 生育	無	無	無			無	無	無	1	無	無	無	
30 424-009 [5035-26-25]	01/02 樹林 1 ha 実測:6本	古座川町 高池(神 戸神社)	社寺	300以上	クヌギ スギ クヌギ スギ	672 600 521 410	10	15	2	樹林 建 物群	裸地 稚樹・ その他低木 生育	枯損木やや あり 倒木 ややあり	無	無	有	不良:一 部枯損	信仰対象あり 祭事あり	無	無	無	1	無	無	無
30 424-009 [5035-26-25]	02/02 樹林 [5035-26-25]	古座川町 高池(神 戸神社)			クヌギ スギ	325 372	18	20																
30 424-010 [5035-26-35]	単木 [5035-26-35]	古座川町 高池(祥 源寺)	社寺	200~299	クヌギ	317	8		1	公園 建 物群	裸地	大枝枯損 小枝枯損 頭頂部幹折 れ	無	無	無	良	無	無	無	無	2	無	無	その他

コード番号 [3次マツコト]	区分	所在地 通称名	所有者	推定樹齢 (年)	巨木測定値 樹種名	幹周 (cm)	主幹 (cm)	樹高 (m)	枝張 (m)	株立 (本)	周囲 の 状況	根元 の 状況	欠損度	動物生息 鳥 獣	着生 植物	健全度	信仰対象	独特の 呼称	故事 伝承	視認性	保護制度指定	解説 板等	特記事項	
30 424-011 [5035-26-35]	単木	古座川町 高池	社寺	100~199	杉 刃片	296		20	20	1	樹林 建 物群	稚樹・その 他低木生育	無	無	無	有 良	無	無	無	1	無	無	その他	
30 424-012 [5035-26-45]	樹林 1 ha 実測:3本	古座川町 高池(八 坂神社)	社寺	100~199	イナブ スライ スライ	304 300 326		20 18 13	20 10 10	1	樹林 耕 地 道路	稚樹・その 他低木生育	枯損木やや あり	無	無	有 良	無	無	無	1	天然記念物等(市 町村)	無	無	
30 424-013 [5035-26-44]	単木	古座川町 宇津木 妙応寺	社寺	200~299	トマリカ	374		13	35	1	樹林 建 物群	裸地	大枝枯損 空洞あり	無	無	有 良	無	無	無	1	無	無	その他	
30 424-014 [5035-26-41]	樹林 0.5 ha 実測:3本	古座川町 一雨, 明 神社	社寺	100~199	杉 杉 杉	334 302 417		25 25 15	15 10 20		樹林 道 路	裸地 草地・ 地被類	枯損木やや あり	無	無	有 良	無	無	無	1	無	無	無	
30 424-015 [5035-25-37]	樹林 0.2 ha 実測:2本	古座川町 峰	その他 公有	200~299	ヒバ ヒバ	305 298		20 20	15 15	1	樹林	稚樹・その 他低木生育	無	無	無	無 良	無	無	無	1	無	無	無	
30 424-016 01/03 [5035-25-37]	樹林 0.2 ha 実測:9本	古座川町 峰	社寺	300以上	スライ スライ ワスライ ワスライ	550 525 520 505	350 330 320 304	15 15 15	20 20 20 20	2	樹林	稚樹・その 他低木生育	無	無	無	無 良	信仰対象あり	無	無	1	無	無	無	
30 424-016 02/03 [5035-25-37]	樹林	古座川町 峰			スライ スライ スライ スライ	345 350 330 462		13 13 13	20 20 20															
30 424-016 03/03 [5035-25-37]	樹林	古座川町 峰			ワスライ	362		13	20															
30 424-017 [5035-25-37]	単木	古座川町 峰の薬師	社寺	200~299	クスノキ	366		10	10	1	耕地	裸地	大枝枯損	無	無	有 不良:一 部枯損	無	無	無	1	無	無	無	
30 424-018 [5035-25-54]	単木	古座川町 三尾川光 泉寺	社寺	300以上	イナブ	608		27.6	20	1	樹林 公 園 建物 群	裸地	無	無	無	有 良	信仰対象あり	こさずけ いちよう	有*	1	天然記念物等(市 町村)	解説板	無	
30 424-019 01/03 [5035-25-54]	樹林 実測:9本	古座川町 三尾川八 幡神社	社寺	100~199	杉 杉 スライ 杉	420 306 328 582	301	25 25 20 25	10 10 25 10	1	樹林 公 園 耕地 道路 水 面	裸地 草地・ 地被類 稚樹 ・その他低 木生育	無	無	無	有 良	無	無	無	1	無	無	無	
30 424-019 02/03 [5035-25-54]	樹林	古座川町 三尾川八 幡神社			杉 スライ スライ スライ	303 362 312 459		25 18 18	10 20 20	1														
30 424-019 03/03 [5035-25-54]	樹林	古座川町 三尾川八 幡神社			スライ	358	205	15	20	2														
30 425-001 01/03 [5035-76-46]	樹林 実測:10本	熊野川町 九重	社寺	300以上	杉 杉 杉 杉	348 327 325 315		38 45 38 38	11 10 10 10		樹林 耕 地	草地・地被 類 稚樹・そ の他低木生 育 その他	枯損木やや あり	不明	不明	有 良	不明	無	不明	2	その他制度	解説板	無 定期貯りな 下り・溝掃	

コード番号 [3次メッシュコード]	区分	所在地 通称名	所有者	推定樹齢 (年)	巨木測定値 樹種名	幹周 (cm)	主幹 (cm)	樹高 (m)	枝張 (m)	株立 (本)	周囲 の 状況	根元 の 状況	欠損度	動物生息 鳥 獣	着生 植物	健全 度	信仰対象	独特の 呼称	故事 伝承	視認 性	保護制度指定	解説 板等	特記事項				
30 425-001 [5035-76-48]	樹林	熊野川町 九重			仔かう	388		38	16																		
					仔かう	375		35	12																		
					仔かう	306		35	13																		
					ワラジイ	376		28	15																		
30 425-001 [5035-76-48]	樹林	熊野川町 九重			ス	310		35	10																		
					タノサ	487		28	14																		
30 425-002 [5035-76-07]	樹林	熊野川町 栢垣 甲 明神社	社寺	300以上	ス ス ス ス	640 687 530 305	451	45 43 45 42	15 9 10 9	2	樹林 道 路	草地・地被 類 稚樹・そ の他低木生 育 その他	枯損木やや あり	不明	不明	有	不良：一 部枯損 病虫害	信仰対象あり	無	不明	2	その他制度	解説板	無 定期的な下 り・清掃			
30 425-002 [5035-76-07]	樹林	熊野川町 栢垣 甲 明神社			仔かう	420		28	20																		
30 425-003 [5035-57-50]	単木	熊野川町 能城	社寺	200~299	仔か	336		18	16		耕地 建 物群 路	裸地	無	無	無	有	良	不明	無	不明	1	無	無	無 定期的な下 り・清掃			
30 425-004 [5035-56-59]	単木	熊野川町 日足	社寺	100~199	ワラジイ	407	237	17	13	2	樹林 耕 地	稚樹・その 他低木生育	大枝枯損 空洞あり	無	無	有	不良：一 部枯損	無	不明	2	無	無	無				
30 425-005 [5035-56-28]	単木	熊野川町 赤木	社寺	100~199	ス	320		32	9		耕地 道 路 其 他	裸地	無	無	無	有	良	無	無	2	無	無	無 定期的な下 り・清掃				
30 425-006 [5035-56-07]	樹林	熊野川町 小口	社寺	300以上	ス	418		43	12		樹林 公 園 木面 その他	裸地 稚樹・ その他低木 生育	無	無	無	有	良	不明	無	不明	2	その他制度	解説板	無 定期的な下 り・清掃			
					ス	413		43	12																		
					ス	347		39	12																		
					ヒサ	359		38	10																		
30 426-001 [5035-65-35]	単木	本宮町 三越	個人	300以上	トカワ	450		35	14		樹林 道 路	稚樹・その 他低木生育	無	無	無	有	良	無	無	3	無	無	無				
30 426-002 [5035-76-02]	樹林	本宮町 抜戸 抜 戸王子	社寺	300以上	仔かう	390		32	7		樹林 耕 地 建 物群 道路	稚樹・その 他低木生育	枯損木やや あり	無	無	有	良	信仰対象あり	無	不明	2	無	無	無			
					仔かう	332		26	13																		
30 426-003 [5035-56-91]	樹林	本宮町 大日山	社寺	200~299	ス	360		43	8		樹林	稚樹・その 他低木生育	無	不明	不明	無	良	無	不明	3	無	無	無				
					ス	320		42	12																		
					ス	316		40	10																		
					ヒサ	339		43	10																		
30 426-004 [5035-56-71]	樹林	本宮町 滝瀬	個人	100~199	ス	403		43	14		樹林	稚樹・その 他低木生育	枯損木やや あり	不明	不明	有	良	無	無	無	3	無	無	無			
					ス	312		45	12																		
					ス	302		45	10																		
30 426-005 [5035-55-77]	単木	本宮町 武住峠	個人	200~299	ス	478		28	18		樹林	稚樹・その 他低木生育	大枝枯損 空洞あり	無	無	有	不良：一 部枯損	信仰対象あり	無	不明	3	無	無	無			
30 426-006 [5035-55-66]	単木	本宮町 平瀬 馬 頭観音	社寺	300以上	ス	516		40	20		樹林	裸地 稚樹・ その他低木 生育	小枝枯損	無	無	有	良	信仰対象あり	無	不明	3	無	無	無			
30 426-007 [5035-55-59]	単木	本宮町 静川	個人	200~299	ス	436		35	12		樹林	稚樹・その 他低木生育	無	無	無	有	良	無	大杉	不明	2	無	無	無			

コード番号 [3次マージット]	区分	所在地 通称名	所有者	推定樹齢 (年)	巨木測定値 樹種名	幹周 (cm)	主幹 (cm)	樹高 (m)	枝立 (m)(本)	周囲 の 状況	根元 の 状況	欠損度	動物生息 鳥 獣	着生 植物	健全度	信仰対象	独特の 呼称	故事 伝承	視 認性	保護制度指定	解説 板等	特記事項	
30 426-008 [5035-55-07]	単木	本宮町 中小屋谷	国	200~299	ミ	419		30	15	樹林	稚樹・その 他低木生育	小枝枯損	無	無	有	良	無	無	3	無	無	無	
30 426-009 [5035-45-97]	単木	本宮町 大塔溪谷	国	200~299	トナリ	374		28	22	樹林 道 路	稚樹・その 他低木生育	無	無	無	有	良	無	無	3	無	無	無	
30 426-010 [5035-45-97]	単木	本宮町 大塔溪谷	国	200~299	トナリ	490		25	12	樹林 道 路	稚樹・その 他低木生育	小枝枯損	無	無	有	良	無	無	3	無	無	無	
30 426-011 [5035-45-86]	単木	本宮町 大塔溪谷	国	300以上	トナリ	640		45	12	樹林 道 路	草地・地被 類 稚樹・そ の他低木生 育	小枝枯損	無	無	有	良	信仰対象あり 不明	弘法杉	不明	3	その他制度	解説板	無
30 426-012 [5035-45-86]	単木	本宮町 大塔溪谷	国	300以上	トナリ	600		50	14	1 樹林 道 路	草地・地被 類 稚樹・そ の他低木生 育	小枝枯損	無	無	有	良	信仰対象あり	弘法杉	不明	3	その他制度	解説板	無
30 426-013 [5035-45-67]	樹林 19 ha	本宮町 大塔山	国	100~199	トナリ	305		30	12	樹林	稚樹・その 他低木生育 ササその他 やぶ	枯損木やや あり	不明	不明	有	良	無	無	3	保安林・学術参 考保護等	無	無	
30 426-014 [5035-65-17]	単木	本宮町 久保野谷 奥	個人	300以上	トナリ	347		45	8	樹林	稚樹・その 他低木生育	無	無	無	有	良	不明	無	無	3	無	無	無
30 426-015 [5035-65-07]	単木	本宮町 平治川	国	200~299	トナリ	355		28	18	樹林	稚樹・その 他低木生育	無	無	無	有	良	無	無	3	無	無	無	
30 426-016 [5035-55-57]	単木	本宮町 野竹	個人	100~199	トナリ	358		50	12	樹林	稚樹・その 他低木生育	無	無	無	有	良	無	無	3	無	無	無	
30 426-017 [5035-55-47]	単木	本宮町 野竹	不明	200~299	トナリ	440		30	24	樹林	稚樹・その 他低木生育	無	無	無	有	良	不明	無	不明	3	無	無	無

2.2 故事・伝承一覧表

(コード番号)	(内容)
30 206024	安政元年(1854)の大火の際、自水を噴いた。
30 207005	平重盛公御手植え。
30 301004	旧徳川家(紀州藩主)墓所。
30 303014	坂上田村麻呂・当地滞在記念樹(エドヒガンザクラのみ)。
30 341015	祖先から「等くらいがあった」と聞いている。
30 361003	ホルトノキは平賀源内の著書に記載されている。
30 382003	紀伊続風土記による。
30 385002	先祖の供養で清水家の先祖が栽植したという。
30 385004	乳の出る御利益がある。
30 385005	乳の出る御利益がある。
30 385006	乳の出る御利益がある。
30 386003 01/06	伝説の人重兵衛を記念して重兵衛杉あり。
30 402001 01/02	熊野信仰にまつわる伝承。
30 402002	熊野信仰にまつわる伝承。
30 402018	山火事の延焼がこの木のところで止まった。
30 405010 01/03	安政5年植栽したものと伝わる。
30 407001	白河法皇大いに愛された珍木という。
30 421004	平重盛の手植え。
30 421005	藤原秀衛の奉納。
30 424018	子さずけの霊顯あり。

3. 資料リスト

資料リスト

番号	著者名	発行年	資料名
1	和歌山県	1978年	第2回自然環境保全基礎調査 特定植物群落調査報告書
2	和歌山県	1988年	第3回自然環境保全基礎調査 特定植物群落調査報告書

4. 調査担当者名簿

調査担当者名簿

番号	氏名	所属	分担
1	末松 四郎	和歌山県自然保護調査会	総括
2	山本 佳範	和歌山県自然保護調査会	和歌山市・那賀郡
3	山元 晃	和歌山県自然保護調査会	伊都郡・橋本市
4	前田 玄律二	和歌山県自然保護調査会	海南市・海草郡
5	吉田 元重	和歌山県自然保護調査会	有田郡・日高郡由良町
6	乾 風登	和歌山県自然保護調査会	日高郡（日高町・中津村・南部町・南部川村）
7	木下 慶二	和歌山県自然保護調査会	日高郡（川辺町・美山村・印南町・龍神村）・御坊市
8	玉井 済夫	和歌山県自然保護調査会	田辺市・西牟婁郡（白浜町・上富田町・大塔村）
9	新谷 育夫	和歌山県自然保護調査会	西牟婁郡中辺路町
10	後藤 伸	和歌山県自然保護調査会	西牟婁郡（すさみ町・日置川町・串本町）・東牟婁郡（古座町・古座川町）
11	水野 泰邦	和歌山県自然保護調査会	東牟婁郡（本宮町・熊野川町）
12	滝野 秀二	和歌山県自然保護調査会	新宮市・東牟婁郡（太地町・那智勝浦町）

第4回自然環境保全基礎調査要綱

巨樹・巨木林調査

目 次

巨樹・巨木林調査要綱	1
別紙1 巨樹・巨木林調査実施要領	4
別紙1-1 巨樹・巨木林調査票	20
別紙1-2 巨樹・巨木林分布図	23
別紙2 報告書作成要領	25
別紙3 巨樹・巨木林分布図帳作成要領	28

巨樹・巨木林調査要綱

1. 調査の目的

悠久の時によって育まれた巨樹、巨木林は、我が国の森林、樹木の象徴的存在であり、その土地の環境特性や森林の極相などの指標でもあるが、その実態が不明なまま急速に失われつつある。このため巨樹、巨木林の現況を全国的に調査するもの。

(巨樹、巨木林の価値)

良好な景観の形成、野生鳥獣の営巣の場など自然環境保全上重要な価値を有し、また年輪等に過去の気候や環境の状況を記録していることから、古気象等の研究素材として学術的価値も大きい。さらに、信仰の対象となったり、地域のシンボルとして人々に安らぎと潤いを与えるなど、生活環境保全面からも重要な自然環境資源である。

(調査の効果)

調査の結果、巨樹、巨木林及びその生育環境などの保全対象が明確化し、保全地域等の既存指定制度、環境アセスメント、ナショナルトラスト等の施策を通じた保全が促進される。また、誰にも理解されやすい保護対象であることから、国民の自然保護への関心を高めることができ、さらに、地域振興にも寄与するなどの波及効果も期待される。

2. 調査実施者

国が都道府県に委託して実施する。

3. 調査対象地域

各都道府県の全域を対象とする。

4. 調査実施期間

契約締結の日から昭和64年3月31日とする。

5. 調査対象、調査内容及び調査方法

(1) 調査対象

本調査の対象とする巨樹・巨木林は、地上から約130cmの位置での幹周(囲)が300cm以上の樹木又はこれらが生育している樹林、並木等とする。但し、地上から約130cmの位置において幹が複数に分かれている樹木の場合には、個々の幹の幹周の合計が300cm以上であり、そのうちの主幹の幹周が200cm以上のものとする。(詳細は別紙1「巨樹・巨木林調査実施要領」による。)

(2) 調査内容

調査項目は次のとおりとする。詳細は別紙1「巨樹・巨木林調査実施要領」による。

- ① 基礎的項目
- ② 生態的項目
- ③ 人文的項目
- ④ 保護の項目
- ⑤ その他の項目

(3) 調査方法

幹周測定等のための現地調査を行う。なお、必要に応じ、文献調査、ヒアリング調査等により、巨樹、巨木林の位置等の予測又は現地調査結果の補完等を行う。

6. 調査結果のとりまとめ

受託者は、個々の調査対象巨樹・巨木林に関する調査結果につき、別紙1「巨樹・巨木林調査実施要領」に示す図票を作成するとともに、これらを、別紙2「報告書作成要領」、別紙3「巨樹・巨木林分布図帳作成要領」に従って、報告書、図帳としてとりまとめ、それぞれ2部作成し、そのうち正本1部を昭和64年3月31日までに環境庁自然保護局長あて提出する。

< 別紙 1 >

巨樹・巨木林調査実施要領

1. 通 則

第4回自然環境保全基礎調査巨樹・巨木林調査は、この実施要領に従って都道府県ごとに行なう。

2. 調査対象

調査対象は次の調査対象基準に該当する樹木又は樹林とする。

< 調査対象基準 >

「地上から約130cmの位置での幹周(囲)が300cm以上の樹木又はこれらが生育している樹林・並木等。なお、地上から約130cmの位置において幹が複数に分かれている樹木の場合には、個々の幹の幹周の合計が300cm以上であり、そのうちの主幹の幹周が200cm以上のものとする。」

なお、上記調査対象基準以上の樹木を、当該実施要領では以下「巨樹」というものとし、これら巨樹が複数生育している集団(樹林、並木等)を当該実施要領では以下「巨木林」というものとする。但し、別紙1-1「巨樹・巨木林調査票」においては巨樹を「巨木」という場合もある。

3. 調査の内容

調査は、幹周測定等のための現地調査を行い、必要に応じて文献調査、ヒアリング調査等により、巨樹、巨木林の位置等の予測又は現地調査結果の補完等を行うことにより、別紙1-1「巨樹・巨木林調査票」（以下「調査票」という）及び別紙1-2「巨樹・巨木林分布図」（縮尺5万分の1）（以下「分布図」という）を作成する。

（1）調査内容

本調査は該当する巨樹又は巨木林ごとに下記の項目について行い、その内容は次のとおりである。

① 基礎的項目

ア 位置

当該巨樹・巨木林が所在する市町村名、通称名を調べ、位置を図示する。（「4. 巨樹・巨木林分布図の作成」参照）
なお、通称名は字名又は地名などを用いる。

イ 単木・樹林の別

調査対象の形態を、次により単木、樹林及び並木に分類し、樹林の場合には面積を、並木の場合には並木の延長及び並木の列を調査する。

1. 単木……………調査対象基準以上の樹木（巨樹）が単体で生育しているもの。

これには、巨樹の周囲には他に樹木が生育していない場合と、林内に巨樹が生育している等周囲にも樹木が生育しているが、これら周囲の樹木が調査対象基準以下である場合とがある。

2. 樹林……………調査対象基準以上の樹木及びこれに準ずる樹木が複数生育しており、面的な広がりをもつもの（巨木林）。

なお、社叢林等比較的小規模の巨木林の場合には、便宜上、巨樹の生育していない区画も含めて樹林全体を「巨木林」とし、面積を算定してもよいものとする。

但し、山岳地等の比較的大きな樹林の場合には、このうち巨樹（及びこれに準ずる樹木）が生育している範囲のみを「巨木林」とするが、便宜上、この外周線は地形、土地所有、林班などに着目したものでよいものとし、面積はこの範囲内を算定するものとする。

3. 並木……………調査対象基準以上の樹木及びこれに準ずる樹木が複数生育しているもののうち、線的なもの。

なお、延長は巨樹（及びこれに準ずる樹木）のうち両端に位置するものの距離をいうものとするが、並木自体が短距離の場合には、便宜上、並木の延長を巨木林（並木）の延長と算定してもよいものとする。

ウ 所有者（管理者）

当該巨樹・巨木林の所有者又は管理者を調べる。

エ 樹齢（林齢）

当該調査対象が単木の場合には樹齢を、樹林または並木の場合には当該巨木林全体の林齢を、推定又は伝承により調べる。

オ 林（並木）内の巨木本数

当該調査対象が樹林又は並木の場合には、当該巨木林内における巨木（巨樹）の本数を実測又は推定により調べる。

カ 巨木測定値

当該巨樹、又は巨木林のうち代表的なものについて、以下の項目を調べる。

1. 樹種名・樹種コード…樹種名及び樹種コードとして植物目録（1987環境庁）の標準和名及び整理番号を調べる。

なお、調査票（別紙1-1）の「記入上の注意」では、樹種コードは記入する必要がないこととされているが、これは現地調査に際してのことであるので注意すること。

2. 幹周……………地上から約130cmの位置での幹周をセンチメートル単位で測定する。

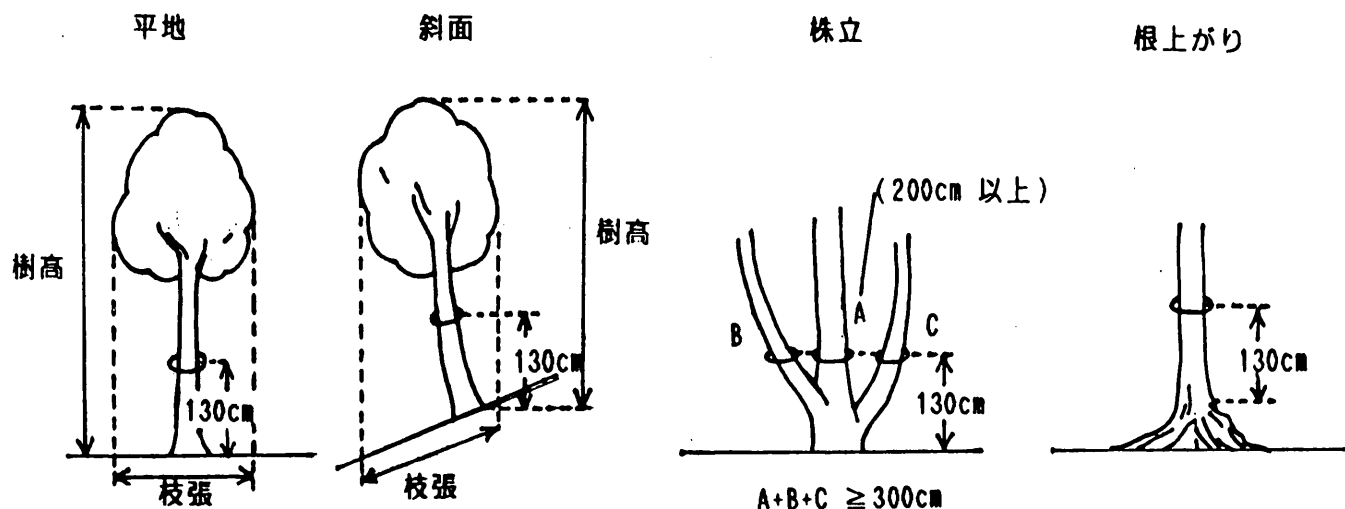
なお、地上から約130cmの位置において幹が複数に分かれている場合には、個々の幹の幹周を測定し、それらを合計するものとし、調査票（別紙1-1）には幹周の合計及び主幹の幹周（最大の幹）を記入する。

また、当該巨樹が斜面に生育している場合には、山側の地上から約130cmの位置で測定するものとする。

但し、測定が危険である等やむを得ない場合には、既存データを用いてもよいものとするが、この場合には必ず調査票（別紙 1 - 1）に、①実測によりがたい理由、②使用データの名称、③使用データの調査者名、④使用データの調査年、⑤使用データの幹周測定位置（地上高）を明記のこと。

3. 樹高……………樹高をメートル単位で測定する。
但し、実測が困難な場合には、目測でもよいものとする。
4. 枝張……………樹冠の広がり、東西方向及び南北方向それぞれについて測定する。
なお、当該巨樹が斜面に生育している場合には「等高線に平行方向」及び「等高線に垂直方向」それぞれについて測定する。
また、実測が困難な場合には、目測でもよいものとする。
5. 株立状況……………幹周を測定する位置（地上から約 130 cm）での株立ちの本数を調べる。
なお、調査票（別紙 1 - 1）記入に際しては、5 本以上の場合には、全て「5」と記入する。

(参考図)



② 生態的項目

ア 周囲の状況

当該調査対象が単木の場合には当該巨樹の周囲の状況について、樹林又は並木の場合には当該巨木林全体の周囲の状況について、それぞれ調べる。なお、巨木林全体についての把握が困難な場合には、幹周等の測定樹木周囲の状況でよいものとする。

また、調査票（別紙1-1）記入に際しては、下記の区分の中から該当するものを面積の占める割合の高いものから順に選ぶ。

1. 樹林………周囲に樹木が生育しているが、これらが当該調査対象である巨樹又は巨木林にはならない程度のものである場合。

この場合、a. 当該巨樹・巨木林に周囲の影響が及ばないような「山林など大面積」の樹林か、b. 比較的影響が及びやすい「社叢など小面積」の樹林かについても区分する。

2. 公園……………都市公園などの公園、緑地。
3. 耕地……………水田、畑、果樹園など。
4. 建物群……………当該巨樹・巨木林が住宅地などに存する場合等。
5. 道路
6. 水面……………当該巨樹・巨木林が河川、池、湖沼などの堤又は敷地境界付近に生育する場合など。
7. その他

イ 根元又は林床の状況

当該調査対象が単木の場合には当該巨樹の根元（およそ樹冠の投影部の範囲）の状況について、樹林又は並木の場合には林床全体の状況について、それぞれ調べる。なお、巨木林全体についての把握が困難な場合には、幹周等の測定樹木周囲の状況でもよいものとする。

また、調査票（別紙 1-1）記入に際しては、下記の中から該当するものを面積の占める割合の高いものから順に選ぶ。

1. 裸地
2. 草地・地被類
3. 稚樹・その他低木生育
4. ササその他やぶ
5. 舗装……………透水性に着目して「a.砂利碎石」「b.アスファルト・コンクリート」「c.その他」の中から選ぶ。なお、「c.その他」には敷石、板張りなど舗装の種類を記入のこと。
6. その他

ウ 欠損状況

当該調査対象が単木の場合には当該巨樹について、樹林又は並木の場合には当該巨木林全体について、それぞれ欠損状況及びその原因について調べる。なお、巨木林全体についての把握が困難な場合には、幹周等の測定樹木周囲の状況でもよいものとする。

また、調査票（別紙1-1）記入に際しては、単木の場合には「巨木の欠損」欄中の下記の区分の中から、樹林又は並木の場合には「林木の欠損」欄中の下記の区分中から、それぞれ該当する欠損の状況及び原因を選ぶ。

（巨木の欠損）

1. 無
2. 大枝枯損……………主幹から分岐した枝（大枝）が枯れ又は折れている場合。
3. 小枝枯損……………大枝から分岐した枝（小枝）が枯れ又は折れている場合。
4. 頭頂部幹折れ………主幹の頭頂部が折れている場合。
5. 下部幹折れ……………主幹の下方で折れている場合。
6. 空洞あり……………主幹等に空洞のある場合。
7. 異常なコブあり…大きなコブ等異常なコブのある場合。

（林木の欠損）

1. 無
2. 枯損木ややあり
3. 枯損木多い
4. 倒木ややあり
5. 倒木多い

(原因)

- a. 大風
- b. 落雷
- c. 積雪
- d. 病虫害
- e. その他自然災害
- f. 人為（剪定等）
- g. 不明

エ 動物生息

当該巨樹・巨木林に特有の動物が生息している場合には、その種名を調べる。

なお、特有の動物の例としては、巨樹の空洞をすみかとする鳥獣、又は巨木林のような規模の大きな樹林に生息する鳥獣などとして、フクロウ類、クマゲラ、ムササビ、モモンガ、リス、ヤマネ、コウモリ、ヘビ、ワシ・タカ類、クマなどがあげられる。

オ 着生植物等

当該調査対象が単木の場合には当該巨樹について、樹林又は並木の場合には当該巨木林全体について、着生植物等の被度及びその種類を調べる。なお、巨木林全体についての把握が困難な場合には、幹周等の測定樹木周囲の状況でもよいものとする。

また、調査票（別紙1-1）記入に際しては「被度」は「a. ほぼ全体」「b. 半分位」「c. 一部分」の中から該当するものをひとつ選び、「種類」については、下記の区分の中から該当するものを、被度の順に全て選ぶ。

- a. つる性……ツタ・カズラ類及びクズなど、樹木に巻き着いて生長、生育しているもの。
- b. 寄生……ヤドリギ及びキノコ、サルノコシカケ等の菌類など、樹木から栄養分を吸収して生育しているもの。
- c. 着生……コケ類、サルオガセ等の大型地衣類、及びシダ類など、樹木に着いて生育はしているが、自ら栄養分をつくることのできるもの。

カ 巨木（林）の健全度

当該調査対象が単木の場合には当該巨樹の健全度について、樹林又は並木の場合には当該巨木林全体の健全度について、下記の状況の有無等から判断する。なお、巨木林全体についての把握が困難な場合には、幹周等の測定樹木周囲の状況でもよいものとする。

- 1. 枯死寸前……枯死寸前の状態である。
- 2. 一部枯損……枝先等の一部に枯損が見られる。
- 3. 病虫害……病虫害等の症状が表われている。
- 4. 異常落葉……落葉樹で秋期の通常の落葉時期以外にも落葉したり、常緑樹で芽ぶき時期の落葉の量が異常に多いなど、異常落葉が見られる。

5. その他

③ 人文的項目

ア 信仰対象等

当該巨樹・巨木林の信仰対象の状況等を調べる。

信仰対象等となっている場合には単木（樹林内の特定の巨樹の場合を含む）と樹林全体との場合に分けて、それぞれ、社、ほこら、鳥居、しめ縄等の有無及び禁忌（タブー）、祭事の有無などについて調べる。

イ 独特の呼称・名称

当該巨樹・巨木林の独特の呼称又は名称の有無を調べる。

独特の呼称又は名称がある場合には、単木（樹林内の特定の巨樹の場合を含む）の場合と樹林全体の場合とに分けて、それぞれ、その呼称等を調べる。

例 ○○○松、○○○の森

ウ 故事・伝承

当該巨樹・巨木林にまつわる故事又は伝承の有無を調べる。故事又は伝承がある場合には、単木（樹林内の特定の巨樹の場合を含む）の場合と樹林全体の場合とに分けて、それぞれ、その概要を調べる。

エ 視認性

当該巨樹・巨木林の視認性（地域でのランドマーク状況）について、下記の区分の中から該当するものを選ぶ。

1. 遠方（集落外など）からも目立つ……………

集落外など遠方からも目立ち、地域のランドマークになっているものなど。

2. 付近に行けば見える……………

集落内では多くの地点から見え、地域の人々に認識されているものなど。

3. 直前まで見えない……………

周囲に樹木や建物があるなど、直前まで行かないと見えないもの。

オ 直接利用

当該調査対象が樹林（巨木林）の場合には、その直接的な利用のされ方について調べる。

なお、調査票（別紙1-1）記入に際しては、下記の区分の中から該当するものを、利用の比重の高いものから選ぶ。

1. 特になし……………水源かん養、国土保全などの間接的効用はあっても、直接的利用は特になされていない場合。

2. 木材生産……………建築用材、家具材など木材生産のために巨樹（又は周囲の樹木）の伐採を目的として管理されているもの。

3. 林産物生産…シイタケ、果樹・種子生産など、巨樹の伐採を伴わない林産物の生産に利用されているもの。

4. その他林木の直接利用

5. 観光・レクリエーション・公園……………

樹林内に遊歩道が設置されているなど、観光、レクリエーション又は公園として利用されているもの。

6. その他

④ 保護の項目

ア 保護制度指定

当該巨樹・巨木林が各種保護制度により指定されている場合には、その種類を調べる。

なお、樹林全体が指定されており、さらにその中の特定の巨樹が指定されている場合にはそれぞれについて調べる。

また、調査票（別紙1-1）記入に際しては、下記の区分の中から該当するものを全て選ぶ。

1. 無……………特に保護制度の指定がない場合。

2. 天然記念物等……………

「文化財保護法」又は「文化財保護条例」による天然記念物、名勝等。指定者により、「a. 国」「b. 都道府県」「c. 市町村」に区分する。

3. 自然公園……………「自然公園法」又は「自然公園条例」による自然公園。種類により、「a. 国立公園」「b. 国定公園」「c. 都道府県立自然公園」に区分する。

4. 自然環境保全地域……………

「自然環境保全法」又は「自然保護条例」等による自然環境保全地域、緑地環境保全地域等。指定者により、「a. 国」「b. 都道府県」に区分する。

5. 保安林・学術参考保護林等……………

「森林法」又は森林計画等による保安林、学術参考保護林、自然休養林等。

6. 都市公園……………「都市公園法」による公園又は緑地。設置者により、「a. 国営」「b. 都道府県」「c. 市町村」に区分する。

7. 風致地区・緑地保全地区・都市の美観風致を維持するための保存樹木等……………

「都市計画法」「都市緑地保全法」又は「都市の美観風致を維持するための樹木の保存に関する法律」による風致地区、緑地保全地区、保存樹木、保存樹林等。

8. その他制度…上記以外の法律、その他地方公共団体独自の制度による保存木等。この場合、制度の名称、設置者（a. 国 b. 都道府県 c. 市町村の区分）のほか制度内容についても調べ、制度内容は、「a. 指定のみ」「b. 買上げのみ」「c. 補助・助成あり」「d. その他」「e. 不明」の区分の中から選ぶ。

9. 不明……………保護制度の指定の有無が不明の場合。

イ 解説板等の有無

当該巨樹（樹林内の特定の巨樹を含む）又は巨木林全体の樹名板、解説板、石標等の有無について調べる。

⑤ その他の項目

ア 特記事項

当該巨樹・巨木林に対して、上記調査項目の他、特別な保護対策が講じられている場合等特記事項があれば、その内容を調べる。

なお、調査票（別紙1-1）記入に際しては、下記の区分の中から該当するものを全て選ぶ。

1. 無
2. 保護柵設置
3. 避雷針設置
4. 支柱設置
5. 薬剤散布・施肥
6. 定期的な下刈り・清掃
7. 枯損部の削除、枝下ろし
8. 買取り運動
9. その他

4. 巨樹・巨木林分布図の作成

次により、「巨樹・巨木林分布図」（以下「分布図」という。）（別紙1-2）を作成する。

（1）基図

分布図の基図には、自然環境保全基礎調査用メッシュ地形図を使用する。

（2）図示の内容

巨樹・巨木林の位置又は範囲、及びコード番号。

（3）図示の方法

- ① 表示は赤の油性又は耐水性サインペン（0.5mm）で行う。
- ② 単木の巨樹又は小規模で図上2mmに満たない巨木林（樹林、並木）は、赤丸（・）で位置を示す。

- ③ 巨木林のうち面的な広がりのあるもの（樹林）は、その範囲をくくる。
- ④ 巨木林のうち線的なもの（並木）は、線で位置を示し、起点、終点に赤丸（・）をうつ。
- ⑤ 上記いずれについてもコード番号を附す。（（４）参照）

（４）コード番号

上記（３）-⑤のコード番号は、市町村コード及び対照コードによって構成する。

- ① 市町村コードは、「市区町村別地域メッシュコード一覧（総務庁統計局）」「全国市町村要覧」などによる市町村のコード番号である。
- ② 対照コードは、市町村ごとに調査対象の巨樹・巨木林に附された３桁の番号である。
- ③ これらのコード番号は、調査対象ごとに調査表（別紙１-１）のコード番号のうちの市町村コード及び対照コードの部分と一致するものである。

（５）分布図の接合部に対する配慮

分布図の作成にあたっては、隣接する樹林及び都府県境付近でズレが生じないように配慮するものとする。

特に都府県境付近については、関係都府県で充分調整を図るものとする。

< 別紙 1 - 1 >

巨樹・巨木林調査票

コード番号 - - -

都道府県コード 市町村コード 対照コード 調査票番号 (巨木林)

調査者名 ()
所属 ()

分類	項目	回答内容																													
基礎的項目	巨木(林)の位置	()県()都市()町(通称名)																													
	単木・樹林の別	1. 単木 2. 樹林 面積 (ha) 3. 並木 延長 (m) 列 (列)																													
	所有者(管理者)	1. 国 2. 都道府県 3. 市町村 4. その他公有 () 5. 社寺 6. 個人 7. 法人等 8. 不明																													
	樹 齢 (林齢)	1. 推定 (a 99年以下 b 100~199年 c 200~299年 d 300年以上 e 不明) 2. 伝承 ()年																													
	林(並木)内の巨木本数	1. 実測 ()本 2. 推定 ()本																													
	巨木測定値	<table border="1"> <tr> <td>樹種名</td> <td></td> <td></td> <td></td> <td></td> </tr> <tr> <td>樹種コード</td> <td></td> <td></td> <td></td> <td></td> </tr> <tr> <td>幹周 (cm)</td> <td>(主幹)</td> <td>(主幹)</td> <td>(主幹)</td> <td>(主幹)</td> </tr> <tr> <td>樹高 (m)</td> <td>(1実測・2推定)</td> <td>(1実測・2推定)</td> <td>(1実測・2推定)</td> <td>(1実測・2推定)</td> </tr> <tr> <td>枝張 (m)</td> <td>1 東西 3 平行 2 南北 4 垂直</td> <td>1 東西 3 平行 2 南北 4 垂直</td> <td>1 東西 3 平行 2 南北 4 垂直</td> <td>1 東西 3 平行 2 南北 4 垂直</td> </tr> <tr> <td>株立状況</td> <td>本</td> <td>本</td> <td>本</td> <td>本</td> </tr> </table>	樹種名					樹種コード					幹周 (cm)	(主幹)	(主幹)	(主幹)	(主幹)	樹高 (m)	(1実測・2推定)	(1実測・2推定)	(1実測・2推定)	(1実測・2推定)	枝張 (m)	1 東西 3 平行 2 南北 4 垂直	1 東西 3 平行 2 南北 4 垂直	1 東西 3 平行 2 南北 4 垂直	1 東西 3 平行 2 南北 4 垂直	株立状況	本	本	本
樹種名																															
樹種コード																															
幹周 (cm)	(主幹)	(主幹)	(主幹)	(主幹)																											
樹高 (m)	(1実測・2推定)	(1実測・2推定)	(1実測・2推定)	(1実測・2推定)																											
枝張 (m)	1 東西 3 平行 2 南北 4 垂直	1 東西 3 平行 2 南北 4 垂直	1 東西 3 平行 2 南北 4 垂直	1 東西 3 平行 2 南北 4 垂直																											
株立状況	本	本	本	本																											
生態的項目	周囲の状況 (複数回答)	1. 樹林 (a 山林など大面積 b 社叢など小面積) 2. 公園 3. 耕地 4. 建物群 5. 道路 6. 水面 7. その他 ()																													
	根元(林床)の状況 (複数回答)	1. 裸地 2. 草地・地被類 3. 雑樹・その他低木生育 4. ササその他やぶ 5. 舗装 (a 砂利・碎石 b アスファルト・コンクリート c その他 ()) 6. その他 ()																													
	巨木の欠損 (単木の場合) (複数回答)	1. 無 2. 大枝枯損 3. 小枝枯損 4. 頭頂部幹折れ 5. 下部幹折れ 6. 空洞あり 7. 異常なコブあり 原因 (a 大風 b 落雷 c 積雪 d 病虫害 e その他自然災害 f 人為(剪定等) g 不明)																													
	林木の欠損 (巨木林並木の場合、樹林全体) (複数回答)	1. 無 2. 枯損木ややあり 3. 枯損木多い 4. 倒木ややあり 5. 倒木多い 原因 (a 大風 b 落雷 c 積雪 d 病虫害 e その他自然災害 f 人為(剪定等) g 不明)																													
	動物生息	特記すべき鳥類の生息 1. 無 2. 有 3. 不明 種名 () 特記すべき獣類の生息 1. 無 2. 有 3. 不明 種名 ()																													

回答
番号欄

(1) (2)

(3) (4)

(1) (2)

(3) (4)

欠損

原因

欠損

原因

鳥類

獣類

分類	項目	回答内容	回答番号欄
生態的項目	着生植物等	1. 無 2. 有 被度 (a ほぼ全体 b 半分位 c 一部分) 種類 (a つる性(ツタなど) b 寄生(ヤドリギなど) c 着生(コケなど)	有無 <input type="checkbox"/> 被度 <input type="checkbox"/> 種類 <input type="checkbox"/>
	巨木(林)の健全度	1. 良 2. 不良 (a 枯死寸前 b 一部枯損 c 病虫害 d 異常落葉 e その他)	健全度 <input type="checkbox"/>
人文的項目	信仰対象等	1. 無 2. 信仰対象あり a 単木が信仰対象 (7 社, ほこら あり 社寺名 () 不明) イ 鳥居あり ウ しめ縄あり I その他 () † 特になし b 樹林全体が信仰対象 (7 社, ほこら あり 社寺名 () 不明) イ 鳥居あり ウ しめ縄あり I その他 () † 特になし 3. 禁忌(タブー)あり 対象 (7 単木(全体) イ 幹 ウ 枝 I 実 † 樹林全体 カ その他 ‡ 不明 概要 () 4. 祭事あり 概要 () 5. 不明	有無 <input type="checkbox"/> (1~5) 内容 <input type="checkbox"/> 有無 <input type="checkbox"/> (2~4) 内容 <input type="checkbox"/>
	独特の呼称・名称	1. 無 2. 有 a 単木 () b 樹林全体 () 3. 不明	有無 <input type="checkbox"/>
	故事・伝承	1. 無 2. 有 3. 不明 (概要) a 単木 b 樹林全体	有無 <input type="checkbox"/>
	視認性	1. 遠方(集落外など)からも目立つ 2. 付近に行けば見える 3. 直前まで見えない	<input type="checkbox"/>
	直接利用(樹林)	1. 特になし 2. 木材生産 3. 林産物生産 () 4. その他林木の直接利用 () 5. 観光・レクリエーション・公園(施設) () 6. その他 ()	(1) <input type="checkbox"/> (2) <input type="checkbox"/> (3) <input type="checkbox"/> (4) <input type="checkbox"/>
	保護の項目	保護制度指定 (単木○樹林◎)	1. 無 2. 天然記念物等 (a 国 b 都道府県 c 市町村) 3. 自然公園 (a 国立 b 国定 c 都道府県立) 4. 自然環境保全地域 (a 国 b 都道府県) 5. 保安林・学術参考保護等 6. 都市公園 (a 国営 b 都道府県 c 市町村) 7. 風致地区・緑地保全地区・都市の美観風致を維持するための保存樹木等 8. その他制度 名称 () 設置者 (a 国 b 都道府県 c 市町村) 内容 (a 指定のみ b 買上げあり c 補助・助成あり d その他 e 不明) 名称 () 設置者 (a 国 b 都道府県 c 市町村) 内容 (a 指定のみ b 買上げあり c 補助・助成あり d その他 e 不明) 9. 不明
	解説板等の有無	1. 無 2. 樹名板 3. 解説板 4. 石標 5. その他 ()	<input type="checkbox"/> <input type="checkbox"/>
その他の項目	特記事項	1. 無 2. 保護柵設置 3. 避雷針設置 4. 支柱設置 5. 薬剤散布・施肥 6. 定期的な下刈り・清掃 7. 枯損部の削除、枝下ろし 8. 買取運動 9. その他 ()	(1) <input type="checkbox"/> (2) <input type="checkbox"/> (3) <input type="checkbox"/> (4) <input type="checkbox"/>

(裏面記入 有・無)

(幹周既存データ使用 有・無)

(記入上の注意及び記入欄は裏面)

[記入上の注意]

1. 調査票は、次の調査対象基準に該当する樹木又は樹林ごとに記入する。なお、樹林の場合には、代表的な巨木ごとに調査票を作成してもよいが、この場合コード番号は同一巨木林内では同一のものとし、対象コードに続けて調査票番号を記入する。(上段には当該巨木林内での一連番号を、下段には当該巨木林内全体の調査票枚数を記入する。)
2. 調査対象基準
地上から約 130cm の位置での幹周(圍)が 300cm 以上の樹木またはこれらが生育している樹林・並木等。但し、株立ちの樹木の場合には、地上から約 130cm の位置での幹周の和が 300cm 以上であり、そのうちの主幹の幹周が 200cm 以上のものとする。
3. 「コード番号」には、「市区町村別メッシュ・コード一覧(総務庁統計局)」「全国市町村要覧」などによる都道府県及び市町村のコードを記入し、対照コードには、位置図との対照番号を 3 桁(市町村ごとに 001 から始める)で記入すること。
4. 調査項目の回答は、回答内容欄()内に記入または該当番号に○を付すこと。但し、欄外に回答番号欄がある場合には、ここにも回答番号を転記すること。この場合複数回答は、面積等の大きいものから順に番号を記すこととし、小選択枝のある場合には

1	a
---	---

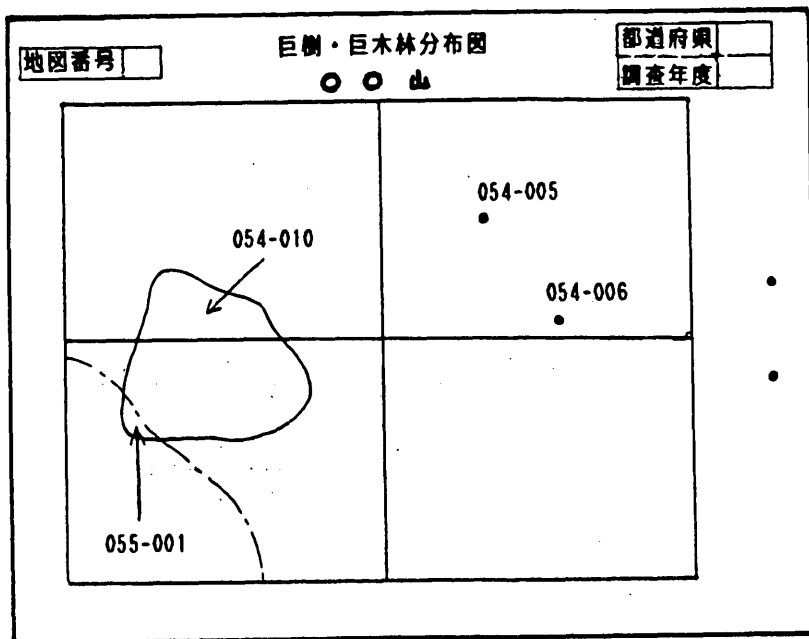
 のように記入すること。
5. 「位置」には、通称名として字名、地名などまでを記入するとともに、メッシュ地形図、管内図などを使用した位置図に巨木の位置を●(赤色)で記し、コード番号を併記すること。但し、樹林及び並木で広範囲にわたるもの場合には、その範囲をそれぞれ樹林は○(赤色)で、並木は—(赤色)で記入し、コード番号を併記すること。なお、位置図に記入するコード番号は、本票コード番号の市町村コード及び対象コードとする。(例、054-002)
6. 単木・樹林の別
単木：調査対象基準以上の樹木が単体で生育している場合(巨樹、巨木)
樹林・並木：調査対象基準以上の樹木及びこれに準ずる樹木が複数生育している場合(巨木林)
7. 「巨木測定値」には、幹周を実測可能な代表的な巨木(単木の場合を含む)について記入し、株立ちの場合には、幹周の合計及び主幹の幹周を記入する。但し、樹種コードは、記入する必要はない。なお、巨木林で記入欄が不足の場合には、裏面に記入又は別表リストを添付してもよい。この場合、リストの右上には、(位置を示す)コード番号を明記のこと。また、測定が危険である等やむを得ない場合には、既存データを用いてもよいものとするが、この場合には、必ず本票裏面の「記入欄」に、①実測によりがたい理由 ②使用データの名称 ③使用データの調査者名 ④使用データの調査年 ⑤使用データの幹周測定位置(地上高)を明記のこと。
8. 「枝張」は、斜面に生育する場合には、「東西」及び「南北」の代りにそれぞれ「等高線に平行」「等高線に垂直」方向について記入することとし、該当する番号に○を付すこと。なお、実測不能の場合には、推測値でよい。
9. 「株立状況」は、幹周を測定する位置(地上から約 130cm)での株立の本数を記入すること。但し、5 本以上の場合には、すべて「5」と記入すること。
10. 「周囲の状況」「林床の状況」の回答番号欄には、当該調査対象が単木の場合には当該巨樹について、樹林又は並木の場合には当該巨木林全体について、それぞれ最大面積を占めるものから順に該当番号を記入すること。なお、巨木林全体についての把握が困難な場合には、幹周等の測定樹木周囲の状況でもよいものとする。
11. 「着生植物等」は、樹林の場合には、樹林全体の被度について選択する。なお、巨木林全体についての把握が困難な場合には、幹周等の測定樹木周囲の状況でもよいものとする。また、種類の「b 寄生」には、ヤドリギの他、キノコ等菌類を含み、「c 着生」には、コケ類の他、サルオガセ等の大型地衣類及びシダ類を含むこととし、回答番号欄には被度の順に記入すること。
12. 保護の項目は、単木の状況については○、樹林については◎を付すこと。
13. 「特記事項」には、保護運動等の事例のほかの特記すべき事項についても記入のこと。
14. 調査票空欄に記入できない場合には、裏面の記入欄に記入のこと。

[記入欄]

< 別紙 1 - 2 >

巨樹・巨木林分布図

[巨樹・巨木林分布図例]

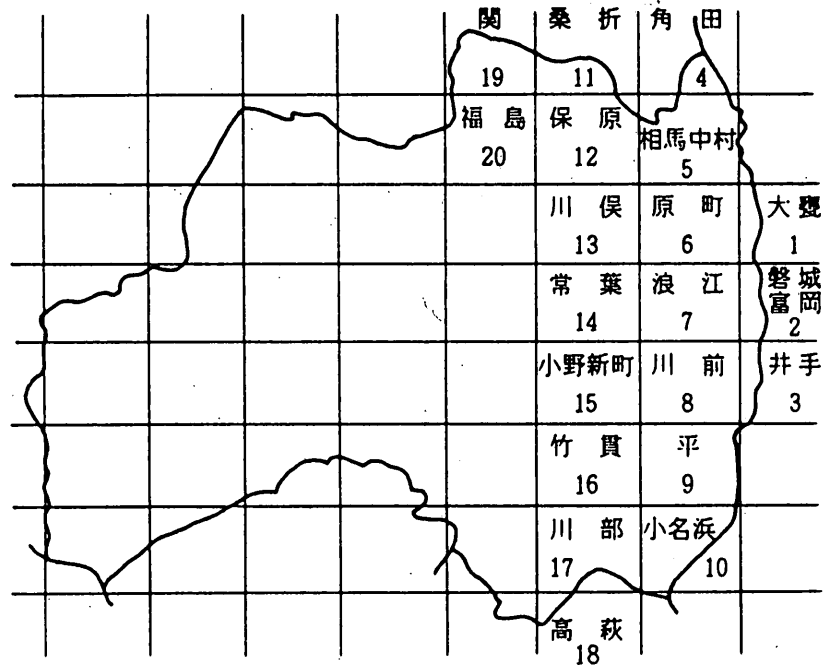


記入例

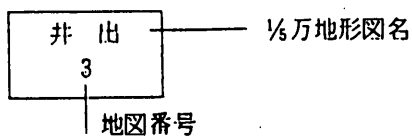
- 巨樹及び巨木林の点的なものの位置表示
- 巨木林の面的なものの位置表示
- 巨木林の線的なものの位置表示
- 010-001 コード番号
- ← 引出し線

(巨樹・巨木林分布図作成上の注意)

1. 巨樹・巨木林分布図には、自然環境保全基礎調査用メッシュ地形図を使用する。
2. 5万分の1地形図には、都道府県単位で東側から、北から南へ「地図番号」を打つ。(下図(以下「地図番号図」という)参照)



地図番号図 (例福島県)



3. 巨樹・巨木林分布図例のように、地形図の余白の所定の位置に「タイトル」、「地図番号」、「調査年度」(西暦)、「都道府県名」を黒インクで記入する。
4. 巨樹・巨木林の位置の表示は、別紙1「巨樹・巨木林調査実施要領」によること。

< 別紙 2 >

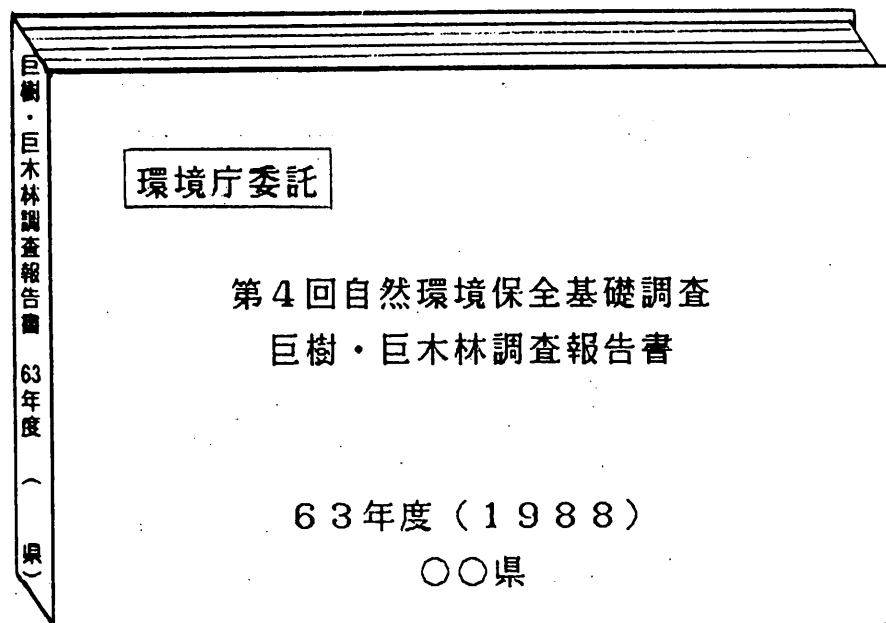
報告書作成要領

1. 規 格

B4判、横長、左とじ、横書きとする。

2. 表紙及び背文字

表紙（及び裏表紙）は、淡緑色、B4横長ファイル（「コクヨ、フー19 B4E」「ライオン、No508、B4-E」等）を使用し、タイトル等の様式は下図による。（黒サインペンの手書きでよい。）



(注) 1冊に編綴できない場合は、分冊としてよいが、適宜一連番号を付すこと。

3. 配 列

報告書における各項目の配列は以下のとおりとする。

- (1) 目次
- (2) 調査結果の概要
- (3) 巨樹・巨木林調査票
- (4) 資料リスト
- (5) 調査担当者名簿

4. 調査結果の概要

調査結果を次の例にならい、巨樹・巨木林市町村別総括表にとりまとめる。

(例) ○○○県巨樹・巨木林市町村別総括表

市町村	巨 樹 (単木)	巨 木 林			合 計
		樹 林	並 木	小 計	
	本	件	件	件	件
~~~~~					
合計	本	件	件	件	件

注) 市町村の記載は、市町村コード順による。



5. 巨樹・巨木林調査票

巨樹・巨木林調査票の市町村コード順、対照コード順に編綴する。

6. 資料リスト

調査に使用した資料を記録する。

番号	著者名	発行年(西暦)	資料名

7. 調査担当者名簿

調査に実際に従事した者全員について記入する。

番号	氏名	所属	分担

## <別紙 3>

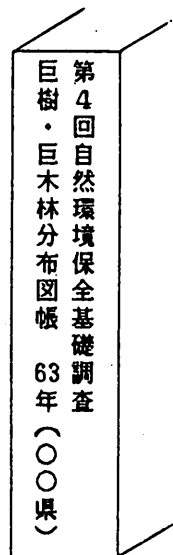
### 巨樹・巨木林分布図帳作成要領

#### 1. 規格

A3判（A2判図面二つ折り）、縦長、左綴じとする。

#### 2. 表紙及び裏表紙

表紙（及び裏表紙）は、黒色、A2判図面用、外寸法A3サイズ（A2判図面見開き二つ折り）、縦長、クリヤーポケットファイル（「コクヨ、セーフ47D」、「ライオン、No. 3101T」等）を使用し、背表紙のタイトルの様式は下図による。（黒サインペンの手書きでよい。）



（注） 1冊に編綴できない場合は分冊として良いが適宜一連番号を付すこと。

#### 3. 配列

配列は以下の順とする。

- （1）地図番号図（別紙1-2「巨樹・巨木林分布図」参照）
- （2）巨樹・巨木林分布図（地図番号の順とする。）

日本の巨樹・巨木林 (近畿版)

---

平成3年5月30日発行

定価 2,500円  
(本体2,427円・税73円)

編 集 環 境 庁

〒 100

東京都千代田区霞が関1-2-2

電 話 (03) 3581-3351

発 行 大蔵省印刷局

〒 105

東京都港区虎ノ門2-2-4

電 話 (03) 3587-4283~9

(業務部図書課ダイヤルイン)

---

落丁、乱丁本はおとりかえます。

ISBN4-17-319206-1

政府刊行物

## 首都圏・その保全と創造に向けて

定価 1,300円 千260 環境庁企画調整局 編

## かけがえのない東京湾を 次世代に引き継ぐために

定価 900円 千260 環境庁水質保全局 編

## 東京湾・その保全と創造に向けて

定価 1,550円 千260 環境庁 編

## 環境にやさしい暮らしの工夫

定価 1,550円 千310 環境庁 編

## バイオテクノロジーの環境保全ビジョン

定価 1,000円 千260 環境庁 編

## 日本 の 河 川 環 境

定価 1,550円 千260 環境庁 編

## 日本 の 湖 沼 環 境

定価 1,850円 千260 環境庁 編

◎定価には消費税が含まれております。

発行・大蔵省印刷局