第４回自然環境保全基礎調査

日本の巨樹・巨木林

関　東　版　(II)

(埼玉県・千葉県・東京都・神奈川県)

1991

環　境　庁　編

第４回自然環境保全基礎調査

日本の巨樹・巨木林

関　東　版　(II)

(埼玉県・千葉県・東京都・神奈川県)

1991

環　境　庁　編



越生のクスノキ(クスノキ、埼玉県越生町)
埼玉県で幹周第１位の巨樹



清澄の大スギ(スギ、千葉県天津小湊町)
千葉県で幹周第１位の巨樹



逆さイチョウ(イチョウ、東京都港区)
東京都で幹周第１位の巨樹



山北町のスギ(スギ、神奈川県山北町)
神奈川県で幹周第１位の巨樹

発刊に当たって

我が国の多彩な自然環境を体系的かつ適切な保全していくためには、全国の自然環境の現況や変化の状況を的確に把握することが重要であります。

環境庁では、昭和48年以来「自然環境保全基礎調査（緑の国勢調査）」を概ね５年毎に実施しており、昭和63年度からは第４回の自然環境保全基礎調査を実施しているところです。

自然環境保全基礎調査は、自然環境全般に亘る調査でありますが、第４回基礎調査では、その一環として、我が国における巨樹及び巨木林の現況等を把握することを目的として、「巨樹・巨木林調査」を実施いたしました。

本報告書は、昭和63年度に、各都道府県に委託して実施され、平成元年度において集計整理された、第４回自然環境保全基礎調査「巨樹・巨木林調査」の結果を各都道府県別に取りまとめたもので、我が国の森林、樹木の象徴的存在であり、良好な景観や野生動物の生息環境を形成し、人々の心のよりどころとなるなど、生活と自然を豊かにする上でかけがえのない価値を有する巨樹・巨木林を対象とし、それらの位置、生育状況、生育環境、人々との関わり、保護の現状等についての調査結果が収録されています。

この調査を実施するに当たっては、自然環境保全基礎調査検討会の特定植物群落分科会検討員各位に多々ご指導を賜りました。本報告書の取まとめの基礎となっている調査票の１枚１枚が、各都道府県から依頼された専門家や、各都道府県担当者、市町村関係者により作成されたもので、背後に人知れぬ御苦労があったことと推察いたします。

本報告書の取りまとめに携わられた皆様方に対し、厚く御礼を申し上げますとともに、本調査結果が広く活用され、自然環境の保全のために役立つよう心より願う次第であります。

平成３年３月

環境庁自然保護局長
伊　藤　卓　雄

序

本報告書は、第４回自然環境保全基礎調査、巨樹・巨木林調査（昭和63年度調査、平成元年度集計整理）の結果を、調査を担当した都道府県別にとりまとめたものである。

調査は、全都道府県において実施され、各分冊に収録された都道府県は下記のとおりである。

	（都道府県名）
(1) 北海道・東北版	北海道、青森、岩手、宮城、秋田、山形、福島
(2) 関東版（Ⅰ）	茨城、栃木、群馬
(3) 関東版（Ⅱ）	埼玉、千葉、東京、神奈川
(4) 甲信越・北陸版	新潟、富山、石川、福井、山梨、長野
(5) 東海版	岐阜、静岡、愛知、三重
(6) 近畿版	滋賀、京都、大阪、兵庫、奈良、和歌山
(7) 中国・四国版	鳥取、島根、岡山、広島、山口、徳島、香川、愛媛、高知
(8) 九州・沖縄版	福岡、佐賀、長崎、熊本、大分、宮崎、鹿児島、沖縄

平成３年３月

環境庁自然保護局

目　　次

11　埼　玉　県

12　千　葉　県

13　東　京　都

14　神　奈　川　県

調　査　要　綱

埼　玉　県

目　　次

1．調査結果の概要……11— 1

1．1　巨樹・巨木林調査市町村別総括表……11— 3

1．2　巨樹・巨木林の分布……11— 6

1．3　巨樹・巨木林の構成樹種一覧表……11— 7

1．4　巨樹の幹周順位表……11— 9

(1)　幹周順位表(全樹種)……11— 9

(2)　幹周順位表(樹種別)……11—10

2．巨樹・巨木林調査票の要約……11—13

2．1　調査票内容の要約(一覧表)……11—15

2．2　故事・伝承一覧表……11—88

3．資 料 リ ス ト……11—89

4．調査担当者名簿……11—93

1．調査結果の概要

1.1 巨樹・巨木林調査市町村別総括表

各市町村別の巨樹・巨木林の調査件数を以下に示す。

市町村名	巨樹（件）（単木）	巨木林（件）			合計（件）
		樹林	並木	小計	
川越市	7	6	0	6	13
熊谷市	18	3	0	3	21
川口市	36	0	0	0	36
浦和市	20	6	0	6	26
大宮市	45	3	1	4	49
行田市	18	3	0	3	21
秩父市	51	2	0	2	53
所沢市	53	0	0	0	53
飯能市	48	2	0	2	50
加須市	8	1	0	1	9
本庄市	19	0	0	0	19
東松山市	9	2	0	2	11
岩槻市	14	0	0	0	14
春日部市	12	3	0	3	15
狭山市	8	5	0	5	13
羽生市	11	0	0	0	11
鴻巣市	17	8	0	8	25
深谷市	17	6	1	7	24
上尾市	37	0	0	0	37
与野市	9	0	0	0	9
草加市	10	0	0	0	10
越谷市	11	4	0	4	15
蕨市	1	0	0	0	1
戸田市	1	0	0	0	1
入間市	20	0	1	1	21
鳩ケ谷市	2	1	0	1	3
朝霞市	8	1	0	1	9
志木市	17	0	0	0	17
和光市	7	0	0	0	7
新座市	10	0	0	0	10
桶川市	20	0	0	0	20

巨樹・巨木林調査市町村別総括表（続き）

市町村名	巨樹（件）（単木）	巨木林（件）			合計（件）
		樹林	並木	小計	
久喜市	11	0	0	0	11
北本市	16	0	0	0	16
八潮市	8	0	0	0	8
富士見市	8	0	0	0	8
上福岡市	3	0	0	0	3
三郷市	18	1	0	1	19
坂戸市	6	2	0	2	8
幸手市	1	1	0	1	2
伊奈町	4	3	0	3	7
吹上町	3	0	0	0	3
大井町	5	0	0	0	5
三芳町	3	0	0	0	3
毛呂山町	0	0	0	0	0
越生町	12	0	0	0	12
鶴ケ島町	3	0	0	0	3
日高町	21	0	0	0	21
名栗村	2	0	0	0	2
滑川町	11	1	0	1	12
嵐山町	16	0	0	0	16
小川町	21	3	0	3	24
都幾川村	5	2	0	2	7
玉川村	8	0	0	0	8
川島町	2	0	0	0	2
吉見町	1	0	0	0	1
鳩山町	9	0	0	0	9
横瀬町	0	1	0	1	1
皆野町	4	0	0	0	4
長瀞町	1	1	0	1	2
吉田町	5	2	1	3	8
小鹿野町	30	4	1	5	35
両神村	7	7	0	7	14

巨樹・巨木林調査市町村別総括表（続き）

市町村名	巨樹（件）（単木）	巨木林（件）			合計（件）
		樹林	並木	小計	
大滝村	11	2	1	3	14
荒川村	4	0	0	0	4
東秩父村	3	2	0	2	5
美里町	9	0	0	0	9
児玉町	3	6	1	7	10
神川村	0	1	0	1	1
神泉村	6	2	0	2	8
上里町	16	0	0	0	16
大里村	0	0	0	0	0
江南町	2	0	0	0	2
妻沼町	8	2	0	2	10
岡部町	9	3	0	3	12
川本町	12	0	1	1	13
花園町	0	0	0	0	0
寄居町	15	5	0	5	20
騎西町	4	0	0	0	4
南河原村	3	0	0	0	3
川里村	6	0	0	0	6
北川辺町	3	1	0	1	4
大利根町	4	0	0	0	4
宮代町	10	0	0	0	10
白岡町	15	0	0	0	15
菖蒲町	9	0	0	0	9
栗橋町	0	0	1	1	1
鷲宮町	0	0	0	0	0
杉戸町	12	0	0	0	12
松伏町	2	0	0	0	2
吉川町	9	0	0	0	9
庄和町	2	0	0	0	2
合計	988	108	9	117	1105

1.2 巨樹・巨木林の分布

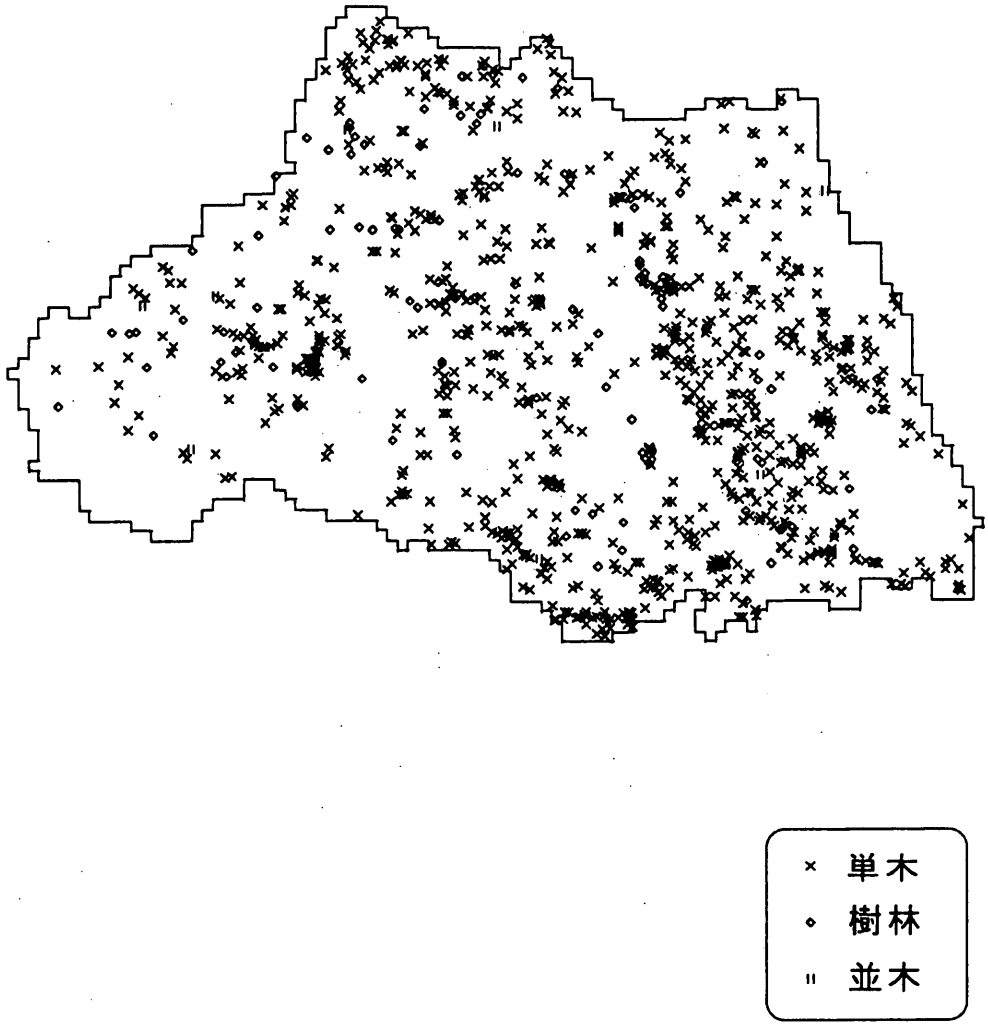

1.3 巨樹・巨木林の構成樹種一覧表

調査の対象となった巨樹の樹種を整理して以下に示す。

樹　種	本数
ケヤキ	717
イチョウ	170
スギ	141
クスノキ	79
カヤ	39
ムクノキ	38
スダジイ	36
エノキ	32
シラカシ	20
タブノキ,イヌグス	18
モミ	16
トチノキ	13
シイノキ	8
モク	8
ヒノキ	8
カシ	7
コウヤマキ	6
ソメイヨシノ	5
イヌマキ	4
アカガシ	4
サイカチ	4
ムクロジ	4
シオジ	4
ヒマラヤスギ	3
アカマツ,メマツ	3
サワラ	3
モッコク	3
エドヒガン,アズマヒガン	3
フジ	3
カキノキ	2
ヒヨクヒバ	2
ツガ,トガ	2
イブキ,ビャクシン	2

樹　種	本数
ハルニレ,ニレ	2
カツラ	2
ヤマザクラ	2
ボダイジュ	2
ムクゲ,ハチス	2
ヒイラギ	2
イトヒバ	1
アカモク	1
カエデ	1
コヨウザン	1
スズカケノキ	1
シダレザクラ	1
サクラ	1
シラヤシ	1
ヌクイ	1
ヒガンザクラ	1
ヤマクス	1
ハリモミ,バラモミ	1
クロマツ,オマツ	1
アスナロ	1
イヌシデ	1
クリ	1
クヌギ	1
イチイガシ	1
アラカシ	1
ミズナラ	1
コナラ,ハハソ	1
ツクバネガシ	1
エゾエノキ	1
カゴノキ	1
イヌザクラ,シロザクラ	1
センダン	1
イタヤカエデ,エンコウカエデ	1

樹　種	本 数
ﾊﾅﾉｷ，ﾊﾅｶｴﾃﾞ	1
ﾏﾙﾊﾞﾅﾉｷﾞﾐ，ﾅﾂｸﾞﾐ	1
ﾊﾘｷﾞﾘ，ｾﾝﾉｷ	1

1.4 巨樹の幹周順位表

(1) 幹周順位表（全樹種）

調査の対象となったすべての巨樹の中から、幹周の大きい順に20位までの木を以下に示す。なお、株立ちのある巨樹の場合は主幹の幹周で比較を行っている。

順 位	樹種名	所在地，通称名	幹周 (cm)	独特の呼称	保護制度指定
1	ｸｽﾉｷ	越生町 上谷	1500	有	天然記念物等(都道府県) 自然公園(都道府県立)
2	ｲﾁｮｳ	飯能市 高山 高山不動尊	1000	高山不動の大イチョウ	天然記念物等(都道府県) 自然公園(都道府県立)
3	ｹﾔｷ	浦和市 大久保領家	913	大久保の大ケヤキ	天然記念物等(市町村)
4	ｽｷﾞ	都幾川村 西平	882	無	天然記念物等(市町村)
5	ｲﾁｮｳ	松伏町 大川戸	870		天然記念物等(都道府県)
6	ｹﾔｷ	大宮市 清河寺	850	清河寺の大ケヤキ	天然記念物等(都道府県)
6	ｽｷﾞ	坂戸市 浅羽	850	土屋神社 神木スギ	天然記念物等(都道府県)
6	ｲﾁｮｳ	都幾川村 関堀	850	無	天然記念物等(市町村) 自然公園(都道府県立)
9	ｹﾔｷ	秩父市 今宮神社	820	コマツナギのケヤ	無
9	ｲﾁｮｳ	皆野町 国神	820	国神の大イチョウ	天然記念物等(都道府県) 自然公園(都道府県立)
9	ｲﾁｮｳ	川口市 峯	800	無	その他制度
12	ｽｷﾞ	飯能市 南 子の権現	780	子の権現の二本杉	天然記念物等(都道府県) 自然公園(都道府県立)
13	ｲﾁｮｳ	和光市 新倉坂下	753	大いちょう	天然記念物等(市町村)
14	ｹﾔｷ	鶴ケ島町 脚折	749	有	天然記念物等(都道府県)
15	ｹﾔｷ	浦和市 岸町	741	無	天然記念物等(市町村)
16	ｶﾔ	与野市 鈴谷 妙行寺	730	与野の大カヤ	天然記念物等(国)
17	ｲﾁｮｳ	川越市 稲荷神社	705	無	天然記念物等(市町村)
18	ｹﾔｷ	鴻巣市	697	無	天然記念物等(市町村)
19	ｹﾔｷ	飯能市 川寺 神明神社	693	飯能の大けやき	天然記念物等(都道府県)
20	ｹﾔｷ	日高町 高萩	683	高萩の大ケヤキ	天然記念物等(市町村)

(2) 幹周順位表（樹種別）

分布本数で10本以上の樹種のうちで代表的な樹種について、幹周の上位3位までを整理した結果を以下に示す。なお、株立ちのある巨樹の場合は主幹の幹周で比較を行っている。

（イチョウ）

順　位	所在地，通称名	幹周(cm)	独特の呼称	保護制度指定	樹種名
1	飯能市 高山 高山不動尊	1000	高山不動の大イチョウ	天然記念物等(都道府県) 自然公園(都道府県立)	ｲﾁｮｳ
2	松伏町 大川戸	870		天然記念物等(都道府県)	ｲﾁｮｳ
3	都幾川村 関堀	850	無	天然記念物等(市町村) 自然公園(都道府県立)	ｲﾁｮｳ

（エノキ）

順　位	所在地，通称名	幹周(cm)	独特の呼称	保護制度指定	樹種名
1	川里村 屈巣	538	無	無	ｴﾉｷ
2	美里町 広木	535	一里塚標	天然記念物等(市町村)	ｴﾉｷ
3	東松山市 岡	501	玉大岡神社の大標	天然記念物等(市町村) その他制度	ｴﾉｷ

（カシ）

順　位	所在地，通称名	幹周(cm)	独特の呼称	保護制度指定	樹種名
1	小川町 白山様	530	白山神社の大カシ	天然記念物等(市町村)	ｼﾗｶｼ
2	飯能市 飯能本郷	520	無	天然記念物等(市町村) 自然公園(都道府県立)	ｼﾗｶｼ
3	鳩山町 高野倉	517	八幡神社の稚の大木	天然記念物等(市町村)	ｲﾁｲｶﾞｼ

（カヤ）

順　位	所在地，通称名	幹周(cm)	独特の呼称	保護制度指定	樹種名
1	与野市 鈴谷 妙行寺	730	与野の大カヤ	天然記念物等(国)	ｶﾔ
2	都幾川村 西平	660	大カヤ	天然記念物等(都道府県) 自然公園(都道府県立)	ｶﾔ
3	桶川市 倉田	588	倉田の大カヤ	天然記念物等(都道府県)	ｶﾔ

（クスノキ）

順　位	所在地，通称名	幹周(cm)	独特の呼称	保護制度指定	樹種名
1	越生町 上谷	1500	有	天然記念物等(都道府県) 自然公園(都道府県立)	ｸｽﾉｷ
2	川越市 並木	575	無	天然記念物等(都道府県)	ｸｽﾉｷ
3	本庄市 千代田	563	無	天然記念物等(都道府県)	ｸｽﾉｷ

（ケヤキ）

順　位	所在地，通称名	幹周(cm)	独特の呼称	保護制度指定	樹種名
1	浦和市 大久保領家	913	大久保の大ケヤキ	天然記念物等(市町村)	ｹﾔｷ
2	大宮市 清河寺	850	清河寺の大ケヤキ	天然記念物等(都道府県)	ｹﾔｷ
3	秩父市 今宮神社	820	コマツナギのケヤ	無	ｹﾔｷ

（サクラ）

順　位	所在地，通称名	幹周(cm)	独特の呼称	保護制度指定	樹種名
1	所沢市 堀之内	440	無	その他制度	ﾔﾏｻﾞｸﾗ
1	白岡町 白岡	380	無	その他制度	ﾋｶﾞﾝｻﾞｸﾗ
3	北本市 石戸宿	340	石戸蒲ザクラ	天然記念物等(国)	ｴﾄﾞﾋｶﾞﾝ

（シイ）

順　位	所在地，通称名	幹周(cm)	独特の呼称	保護制度指定	樹種名
1	川口市 安行原久保	650	無	自然公園(都道府県立) その他制度	ｽﾀﾞｼﾞｲ
1	川口市 峯	610	無	その他制度	ｽﾀﾞｼﾞｲ
3	東松山市 柏崎	595	無	無 天然記念物等(都道府県)	ｽﾀﾞｼﾞｲ

（スギ）

順　位	所在地，通称名	幹周(cm)	独特の呼称	保護制度指定	樹種名
1	都幾川村 西平	882	無	天然記念物等(市町村)	ｽｷﾞ
2	坂戸市 浅羽	850	土屋神社　神木スギ	天然記念物等(都道府県)	ｽｷﾞ
3	飯能市 南 子の権現	780	子の権現の二本杉	天然記念物等(都道府県) 自然公園(都道府県立)	ｽｷﾞ

（タブノキ）

順　位	所在地，通称名	幹周(cm)	独特の呼称	保護制度指定	樹種名
1	飯能市 上直竹下分	650	滝の入のタブノキ	天然記念物等(都道府県) 自然公園(都道府県立)	ﾀﾌﾞﾉｷ
2	鳩ケ谷市 桜町	540	無	天然記念物等(市町村) その他制度	ﾀﾌﾞﾉｷ
3	八潮市 南後谷	461	無	天然記念物等(市町村)	ﾀﾌﾞﾉｷ

（トチノキ）

順　位	所在地，通称名	幹周（cm）	独特の呼称	保護制度指定	樹種名
1	大滝村 中津川	620	ユタテ沢の大トチ	その他制度	ﾄﾁﾉｷ
2	大滝村 出会間	510	無	無	ﾄﾁﾉｷ
2	大滝村 中双里	510	仙峡の大トチ	その他制度	ﾄﾁﾉｷ

（ムクノキ）

順　位	所在地，通称名	幹周（cm）	独特の呼称	保護制度指定	樹種名
1	庄和町 米島	560	無	無	ﾑｸﾉｷ
2	庄和町 米島	550	無	無	ﾑｸﾉｷ
3	上尾市 東町	520	無	天然記念物等（市町村）	ﾑｸﾉｷ
3	岡部町 当後	520	無	無	ﾑｸﾉｷ

（モミ）

順　位	所在地，通称名	幹周（cm）	独特の呼称	保護制度指定	樹種名
1	飯能市 坂石 我野神社	550	猪狩の大樅	天然記念物等（都道府県）自然公園（都道府県立）	ﾓﾐ
2	越生町 竜ケ谷	430	無	天然記念物等（都道府県）	ﾓﾐ
3	秩父市 蒔田大慶寺	420	無	無	ﾓﾐ

（その他）

順　位	所在地，通称名	幹周（cm）	独特の呼称	保護制度指定	樹種名
1	坂戸市 多和目	470	鹿の子木	天然記念物等（市町村）	ｶﾂﾞﾉｷ
1	上里町 立野	470	無	無	ﾓｸ
3	両神村 清滝小屋周辺	460	無	自然公園（国立）保安林・学術参考保護等	ｼｵｼﾞ

2．巨樹・巨木林調査の要約
(一覧表)

2.1 調査票内容の要約（一覧表）

巨樹・巨木林調査原表の内容を要約し、一覧表とした物を以下に示す。

なお、一覧表中の故事伝承の欄に「＊」がついているものは、故事伝承について原票に記述があったもので、2.2にその内容を示した。

また、一覧表中の視認性の欄の数字（1～3）は以下の内容を示す。

1：遠方（集落外など）からも目立つ

2：付近に行けば見える

3：直前まで見えない

コード番号 [3次ﾒｯｼｭｺｰﾄﾞ]	区分	所在地 通称名	所有者	推定樹齢 (年)	巨木測定値 樹種名	幹周 (cm)	主幹 (cm)	樹高 (m)	枝張 (m)	株立 (本)	周囲 の 状況	根元 の 状況	欠損度	動物生息 鳥	動物生息 獣	着生 植物	健 全 度	信仰対象	独特の 呼称	故事 伝承	視 認 性	保護制度指定	解説 板等	特記事項
11 201-001 [5339-73-37]	樹林 0.26 ha 実測:2本	川越市 下小坂 白髭神社	社寺	300以上	ｹﾔｷ ｹﾔｷ	594 574		31 31	22 20	1 1	建物群 道路	裸地	枯損木やや あり	無	無	無	不良：一部枯損	信仰対象あり	無	無	1	天然記念物等(市町村)	樹名板 解説板	無
11 201-002 [5339-73-19]	単木	川越市 志多町 東明寺	社寺	300以上	ｲﾁｮｳ	420		18	14	1	建物群 道路	裸地	無	無	無	無	良	信仰対象あり	無	無	2	無	無	無
11 201-003 01/02 [5339-73-09]	樹林 0.48 ha 実測:5本	川越市 氷川神社	社寺	300以上	ｹﾔｷ ｹﾔｷ ｹﾔｷ ｹﾔｷ	470 308 467 365		14 15 24 20	13 17 18 14	1 1 1 1	公園 建物群 道路 水面	裸地 草地・地被類		無	無	無	不良：一部枯損	信仰対象あり	無	無	2	無	無	無
11 201-003 02/02 [5339-73-09]	樹林 0.48 ha 実測:5本	川越市 氷川神社	社寺	300以上	ｹﾔｷ	339		14	10	1	公園 建物群 道路 水面	裸地 草地・地被類		無	無	無	不良：一部枯損	信仰対象あり	無	無	2	無	無	無
11 201-004 [5339-73-09]	単木	川越市	市町村	100～199	ｸｽﾉｷ	423		21	13	1	建物群 道路	植樹・その他低木生育	無	無	無	無	良	無	無	無	2	無	樹名板	無
11 201-005 [5339-73-09]	単木	川越市	都道府県	100～199	ｸｽﾉｷ	420		16	17	1	建物群 道路	草地・地被類	無	無	無	無	良	無	無	無	2	無	無	無
11 201-006 [5339-73-09]	単木	川越市	都道府県	100～199	ｸｽﾉｷ	440	230	16	16	2	建物群 道路	草地・地被類	無	無	無	無	良	無	無	無	2	無	無	無
11 201-007 [5339-73-08]	樹林 0.05 ha 実測:2本	川越市 鳥山神社	社寺	300以上	ｹﾔｷ ｹﾔｷ	333 467		23 19	20 20	1 1	建物群 道路	裸地	無	無	無	無	良	信仰対象あり	無	無	2	無	無	無
11 201-008 [5339-63-99]	樹林 0.09 ha 実測:2本	川越市 稲荷神社	社寺	300以上	ｲﾁｮｳ ｲﾁｮｳ	555 705		28 28	15 16	1 1	建物群 道路	裸地	無	無	無	無	良	信仰対象あり	無	無	2	天然記念物等(市町村)	樹名板 解説板	無
11 201-009 01/05 [5339-63-99]	樹林 4.68 ha 実測:17本	川越市 喜多院東照宮	社寺	300以上	ｹﾔｷ ｹﾔｷ ｶｼ ｹﾔｷ	338 330 402 416		20 20 20 17	13 13 15 20	1 1 1 1	建物群 道路	裸地 草地・地被類	枯損木やや あり	無	無	無	不良：一部枯損	信仰対象あり	無	無	2	無	無	無
11 201-009 02/05 [5339-63-99]	樹林 4.68 ha 実測:17本	川越市 喜多院東照宮	社寺	300以上	ﾑｸﾉｷ ｹﾔｷ ｹﾔｷ ｲﾁｮｳ	320 330 318 341		22 10 23 17	20 9 17 14	1 1 1 1	建物群 道路	裸地 草地・地被類	枯損木やや あり	無	無	無	不良：一部枯損	信仰対象あり	無	無	2	無	無	無
11 201-009 03/05 [5339-63-99]	樹林 4.68 ha 実測:17本	川越市 喜多院東照宮	社寺	300以上	ｲﾁｮｳ ｲﾁｮｳ ｲﾁｮｳ ｼﾗｶｼ	483 328 354 308		28 17 18 12	16 14 18 6	1 1 1 1	建物群 道路	裸地 草地・地被類	枯損木やや あり	無	無	無	不良：一部枯損	信仰対象あり	無	無	2	無	無	無
11 201-009 04/05 [5339-63-99]	樹林 4.68 ha	川越市 喜多院東照宮			ﾑｸﾉｷ ｹﾔｷ ｲﾁｮｳ ｹﾔｷ	369 321 360 319		22 22 23 25	25 21 16 23	1 1 1 1	建物群 道路	裸地 草地・地被類	枯損木多い	無	無	無	不良：一部枯損	信仰対象あり	無	無	2	無	無	無
11 201-009 05/05 [5339-63-99]	樹林 4.68 ha 実測:17本	川越市 喜多院東照宮	社寺	300以上	ﾑｸﾉｷ	320		17	20	1	建物群 道路	裸地 草地・地被類	枯損木やや あり	無	無	無	不良：一部枯損	信仰対象あり	無	無	2	無	無	無

コード番号 [3次メッシュコード]	区分	所在地 通称名	所有者	推定樹齢（年）	巨木測定値 樹種名	幹周 (cm)	主幹 (cm)	樹高 (m)	枝張 (m)	株立 (本)	周囲の状況	根元の状況	欠損度	動物生息 鳥	動物生息 獣	着生植物	健全度	信仰対象	独特の呼称	故事伝承	視認性	保護制度指定	解説板等	特記事項
11 201-010 [5339-63-99]	単木	川越市	個人	300以上	ｹﾔｷ	330		23	15	1	建物群 道路	裸地	無	無	無	無	良	無	無	無	2	その他制度	樹名板	無
11 201-011 [5339-64-71]	単木	川越市 並木	個人	100～199	ｸｽﾉｷ	575		28	18	1	耕地 建物群 道路	裸地	無	無	無	無	良	無	無	無	2	天然記念物等(都道府県)	樹名板 解説板	無
11 201-012 [5339-63-66]	単木	川越市 南大塚	個人	300以上	ｹﾔｷ	410		17	12		耕地 建物群 道路	裸地	大枝枯損	無	無	無	不良：一部枯損	無	無	無	2	その他制度	樹名板	無
11 201-013 [5339-63-37]	樹林 0.07 ha 実測:2本	川越市 中福	個人	300以上	ｹﾔｷ ｹﾔｷ	355 310		23 20	14 15	1 1	耕地 建物群	裸地	無	無	無	無	良	無	無	無	2	無	無	無
11 202-001 [5439-13-83]	単木	熊谷市 上之	社寺	200～299	ｹﾔｷ	316		20	20	1	樹林 公園 道路	草地・地被類 舗装	小枝枯損	無	無	有	不良：一部枯損	無	無	無	2	無	無	定期的な下刈り・清掃
11 202-002 [5439-13-61]	単木	熊谷市 末広	都道府県	100～199	ｼｲﾉｷ	453		30	25.5	1	その他	裸地	小枝枯損	無	無	無	不良：病虫害	無	無	無	1	天然記念物等(市町村)	無	定期的な下刈り・清掃
11 202-003 [5439-13-61]	単木	熊谷市 末広	都道府県	99以下	ｸｽﾉｷ	311		19	20	1	建物群 道路	裸地	大枝枯損 小枝枯損	無	無	有	不良：一部枯損	無	無	無	3	無	無	定期的な下刈り・清掃
11 202-004 [5439-13-71]	単木	熊谷市 箱田	個人	100～199	ｸｽﾉｷ	337		18	12	1	建物群	裸地 草地・地被類	大枝枯損 空洞あり	無	無	有	不良：一部枯損	無	無	無	2	無	無	定期的な下刈り・清掃 枯損部の削除、枝下ろし
11 202-005 01/02 [5439-13-71]	樹林 0.63 ha 実測:6本	熊谷市 宮町	社寺	300以上	ｹﾔｷ ｲﾁｮｳ ﾑｸﾉｷ ｹﾔｷ	633 339 396 411		11 15 23 26	13 18 20 28	1 1 1 1	樹林 公園 道路	裸地 舗装	枯損木やや あり	無	無	有	不良：一部枯損	信仰対象あり	無	無	2	無	無	定期的な下刈り・清掃 枯損部の削除、枝下ろし
11 202-005 02/02 [5439-13-71]	樹林 0.63 ha 実測:6本	熊谷市 宮町	社寺	300以上	ﾑｸﾉｷ ｹﾔｷ	337 445	400	25 28	22.5 18.5	1 2	樹林 公園 道路	裸地 舗装	枯損木やや あり	無	無	有	不良：一部枯損	無	無	無	2	無	無	定期的な下刈り・清掃 枯損部の削除、枝下ろし
11 202-006 [5439-13-71]	樹林 0.17 ha 実測:4本	熊谷市 本町	社寺	300以上	ｲﾁｮｳ ｹﾔｷ ｹﾔｷ ｹﾔｷ	312 399 360 393		20 19 23 15	16 16 20 10	1 1 1 1	樹林 公園	裸地	枯損木やや あり	無	無	有	不良：一部枯損	無	無	無	2	無	無	定期的な下刈り・清掃
11 202-007 [5439-12-79]	単木	熊谷市 石原	社寺	200～299	ｸｽﾉｷ	340	210	22	15	2	樹林	裸地	無	無	無	有	良	無	無	無	3	無	無	定期的な下刈り・清掃
11 202-008 [5439-12-89]	単木	熊谷市 新島	市町村	300以上	ｹﾔｷ	400		20	17	1	建物群 道路	草地・地被類	大枝枯損 小枝枯損	無	無	有	不良：一部枯損	無	無	無	1	天然記念物等(市町村)	その他	無
11 202-009 [5439-12-78]	単木	熊谷市 広瀬	社寺	300以上	ｹﾔｷ	366		23	20	1	樹林 道路	草地・地被類 舗装	大枝枯損 小枝枯損	無	無	有	不良：一部枯損	信仰対象あり	無	無	1	無	無	定期的な下刈り・清掃
11 202-010 [5439-12-76]	樹林 0.25 ha 実測:2本	熊谷市 大麻生	社寺	300以上	ｹﾔｷ ｹﾔｷ	526 399	300	25 17	19 13	1 2	樹林 公園	裸地 草地・地被類 ササその他やぶ	枯損木やや あり	無	無	有	不良：一部枯損	信仰対象あり	無	無	1	無	無	定期的な下刈り・清掃
11 202-011 [5439-12-85]	単木	熊谷市 三ケ尻	個人	200～299	ｲﾁｮｳﾞｸﾗ	506	265	15	11	2	建物群	草地・地被類 ササその他やぶ	大枝枯損 下部幹折れ	無	無	有	不良：一部枯損	無	無	無	3	天然記念物等(市町村)	無	無

コード番号 [3次メッシュコード]	区分	所在地 通称名	所有者	推定樹齢 (年)	巨木測定値 樹種名	幹周 (cm)	主幹 (cm)	樹高 (m)	枝張 (m)	株立 (本)	周囲の状況	根元の状況	欠損度	動物生息 鳥	動物生息 獣	着生植物	健全度	信仰対象	独特の呼称	故事伝承	視認性	保護制度指定	解説板等	特記事項
11 202-012 [5439-12-95]	単木	熊谷市 拾六間	社寺	300以上	カヤ	380		23.5	17	1	樹林 公園	裸地	小枝枯損	無	無	有	不良：一部枯損	無	無	無	2	天然記念物等(市町村)	樹名板	定期的な下刈り・清掃
11 202-013 [5439-32-09]	単木	熊谷市 代	社寺	300以上	イチョウ	660	627	20	10	5	樹林 公園	裸地	大枝枯損 頭頂部幹折れ	無	無	無	不良：一部枯損	無	無	無	2	天然記念物等(市町村)	無	無
11 202-014 [5439-32-09]	単木	熊谷市 代	個人	200～299	クスノキ	311		20	18	1	その他	裸地	無	無	無	無	良	無	無	無	1	無	無	無
11 202-015 [5439-33-10]	単木	熊谷市 中奈良	社寺	300以上	カヤ	367		26	17	1	樹林	裸地	小枝枯損	無	無	無	良	無	無	無	1	天然記念物等(市町村)	無	定期的な下刈り・清掃
11 202-016 [5439-32-29]	単木	熊谷市 中奈良	個人	200～299	ケヤキ	317		20	15	1	建物群	裸地	小枝枯損	無	無	無	良	無	無	無	2	無	無	定期的な下刈り・清掃
11 202-017 [5439-32-29]	単木	熊谷市 中奈良	個人	300以上	ケヤキ	541		25	22	1	樹林 建物群	草地・地被類 ササその他やぶ	小枝枯損	無	無	無	不良：一部枯損	無	無	無	1	無	無	定期的な下刈り・清掃
11 202-018 [5439-32-18]	単木	熊谷市 玉井	社寺	200～299	イチョウ	368		25	17	1	道路	裸地 舗装	小枝枯損 頭頂部幹折れ	無	無	無	不良：一部枯損	信仰対象あり	無	無	1	無	無	定期的な下刈り・清掃
11 202-019 [5439-32-27]	単木	熊谷市 東別府	個人	200～299	ケヤキ	308		20	14	1	建物群	草地・地被類 ササその他やぶ	無	無	無	無	良	無	無	無	3	無	無	無
11 202-020 [5439-32-27]	単木	熊谷市 西別府	個人	300以上	ケヤキ	320		20	15	1	建物群	草地・地被類 ササその他やぶ	無	無	無	有	良	無	無	無	3	無	無	無
11 202-021 [5439-32-26]	単木	熊谷市 西別府	社寺	伝承 400	ケヤキ	639	559	25	23	2	樹林	裸地 草地・地被類	大枝枯損 小枝枯損	無	無	有	不良：一部枯損	無	無	無	1	天然記念物等(市町村)	無	無
11 203-001 [5339-65-05]	単木	川口市 芝	社寺	不明	カヤ		360	26			樹林	稚樹・その他低木生育 ササその他やぶ	無	不明	不明	有	良	無	不明	不明	1	その他制度	解説板	枯損部の削除、枝下ろし
11 203-002 [5339-56-91]	単木	川口市 峯	社寺	300以上	イチョウ		800	27			樹林 公園 その他	舗装	無	不明	不明	有	良	信仰対象あり	無	有	2	その他制度	解説板	定期的な下刈り・清掃 枯損部の削除、枝下ろし
11 203-003 [5339-56-91]	単木	川口市 峯	社寺	不明	スダジイ		610	17.5			樹林 公園 その他	稚樹・その他低木生育	無	不明	不明	無	良	無	無	無	2	その他制度	解説板	定期的な下刈り・清掃 枯損部の削除、枝下ろし
11 203-004 [5339-56-91]	単木	川口市 峯	社寺	不明	ケヤキ		390	27			樹林 公園 その他	稚樹・その他低木生育	無	不明	不明	無	良	無	無	無	2	その他制度	解説板	定期的な下刈り・清掃 枯損部の削除、枝下ろし
11 203-005 [5339-65-27]	単木	川口市 木曽呂表	社寺	300以上	ケヤキ		430	34			その他	舗装	無	無	無	無	良	無	無	無	1	自然公園(都道府県立) その他制度	解説板	定期的な下刈り・清掃 枯損部の削除、枝下ろし
11 203-006 [5439-66-01]	単木	川口市 安行原久保	市町村	100～199	クスノキ		370	20			その他	舗装	無	無	無	無	良	無	無	不明	1	自然公園(都道府県立) その他制度	解説板	保護柵設置 定期的な下刈り・清掃 枯損部の削除、枝下ろし

コード番号 [3次ﾒｯｼｭｺｰﾄﾞ]	区分	所在地 通称名	所有者	推定樹齢 (年)	巨木測定値 樹種名	幹周 (cm)	主幹 (cm)	樹高 (m)	枝張 (m)	株立 (本)	周囲の状況	根元の状況	欠損度	動物生息 鳥	動物生息 獣	着生植物	健全度	信仰対象	独特の呼称	故事伝承	視認性	保護制度指定	解説板等	特記事項
11 203-007 [5439-66-01]	単木	川口市 安行原久保	社寺	300以上	ｽﾀﾞｼﾞｲ		650	16	3		樹林	草地・地被類 ササその他やぶ	無	不明	不明	無	良	無	無	無	2	自然公園(都道府県立) その他制度	解説板	保護柵設置 定期的な下刈り・清掃
11 203-008 [5439-66-01]	単木	川口市 安行原三輪作	社寺	300以上	ｺｳﾔﾏｷ		310	19			樹林	稚樹・その他低木生育	無	無	無	無	良	無	無	無	1	自然公園(都道府県立) その他制度	解説板	定期的な下刈り・清掃 枯損部の削除、枝下ろし
11 203-009 [5339-55-77]	単木	川口市 青木	社寺	200～299	ｲﾁｮｳ		420	23			その他	裸地	無	無	無	無	良	無	無	無	2	その他制度	解説板	定期的な下刈り・清掃 枯損部の削除、枝下ろし
11 203-010 [5339-65-07]	単木	川口市 前川町	社寺	不明	ｹﾔｷ		330	20			公園 その他	舗装	無	無	無	無	良	無	無	無	1	その他制度	解説板	定期的な下刈り・清掃 枯損部の削除、枝下ろし
11 203-011 [5339-65-07]	単木	川口市 前川町	個人	不明	ｲﾁｮｳ		510	22			建物群 その他	舗装	異常なコブあり	無	無	無	良	無	無	無	1	その他制度	解説板	定期的な下刈り・清掃 枯損部の削除、枝下ろし
11 203-012 [5339-65-15]	単木	川口市 芝鶴ケ丸	社寺	不明	ｽﾀﾞｼﾞｲ		340	18			建物群 道路 その他	草地・地被類	無	不明	無	無	良	無	無	無	1	その他制度	解説板	定期的な下刈り・清掃 枯損部の削除、枝下ろし
11 203-013 [5339-65-06]	単木	川口市 芝高木	個人	不明	ｹﾔｷ		450	25			建物群	舗装	無	無	無	無	良	無	無	無	1	その他制度	解説板	定期的な下刈り・清掃 枯損部の削除、枝下ろし
11 203-014 [5339-65-27]	単木	川口市 木曽呂表	個人	不明	ﾀﾌﾞﾉｷ		330	23			建物群	舗装	無	無	無	無	良	無	無	無	1	自然公園(都道府県立) その他制度	解説板	定期的な下刈り・清掃 枯損部の削除、枝下ろし
11 203-015 [5339-65-49]	単木	川口市 戸塚	社寺	不明	ﾀﾌﾞﾉｷ		320	24			その他	舗装	無	不明	無	無	良	無	無	無	1	自然公園(都道府県立) その他制度	解説板	定期的な下刈り・清掃 枯損部の削除、枝下ろし
11 203-016 [5439-66-10]	単木	川口市 安行領家中道東	社寺	不明	ｽﾀﾞｼﾞｲ		340	22			樹林 その他	稚樹・その他低木生育	無	無	無	無	良	無	無	無	2	自然公園(都道府県立) その他制度	解説板	定期的な下刈り・清掃 枯損部の削除、枝下ろし
11 203-017 [5339-56-91]	単木	川口市 東本郷宮脇	社寺	300以上	ｲﾁｮｳ		370	22			樹林	稚樹・その他低木生育	無			無	良	無	無	無	2	その他制度	解説板	定期的な下刈り・清掃 枯損部の削除、枝下ろし
11 203-018 [5339-55-68]	単木	川口市 朝日	社寺	不明	ｲﾁｮｳ		380	29.5			樹林 公園	稚樹・その他低木生育 舗装	無	不明	無	無	良	無	無	不明	1	その他制度	解説板	定期的な下刈り・清掃 枯損部の削除、枝下ろし
11 203-019 [5339-56-70]	単木	川口市 江戸袋	社寺	300以上	ｲﾁｮｳ		410	15			その他	草地・地被類	無	無	無	無	良		無	不明	2	その他制度	解説板	定期的な下刈り・清掃 枯損部の削除、枝下ろし
11 203-020 [5339-65-06]	単木	川口市 前川	社寺	200～299	ｲﾁｮｳ		300	16.5			その他	舗装	無	無	無	無	良	無	無	不明	1	その他制度	解説板	定期的な下刈り・清掃 枯損部の削除、枝下ろし
11 203-021 [5339-56-90]	単木	川口市 赤井田畑	個人	200～299	ｽﾀﾞｼﾞｲ		340	15			建物群 その他	裸地 舗装	無	無	無	無	良	無	無	無	2	その他制度	解説板	定期的な下刈り・清掃 枯損部の削除、枝下ろし

コード番号 [3次ﾒｯｼｭｺｰﾄﾞ]	区分	所在地 通称名	所有者	推定樹齢 (年)	巨木測定値 樹種名	幹周 (cm)	主幹 (cm)	樹高 (m)	枝張 (m)	株立 (本)	周囲の状況	根元の状況	欠損度	動物生息 鳥	動物生息 獣	着生植物	健全度	信仰対象	独特の呼称	故事伝承	視認性	保護制度指定	解説板等	特記事項
11 203-022 [5439-66-01]	単木	川口市 安行領家 中道東	個人	不明	ｸﾛﾏﾂ		320	22			樹林	稚樹・その他低木生育ササその他やぶ	無	無	無	無	良	無	無	無	2	自然公園(都道府県立) その他制度	解説板	枯損部の削除、枝下ろし
11 203-023 [5439-66-11]	単木	川口市 安行吉蔵 根提	個人	不明	ｸｽﾉｷ		320	22			樹林	稚樹・その他低木生育ササその他やぶ	無	無	無	無	良	無	無	無	2	その他制度	解説板	枯損部の削除、枝下ろし
11 203-024 [5339-65-38]	単木	川口市 東内野前 町	個人	300以上	ｽｷﾞｼﾞｲ		400	21			その他	稚樹・その他低木生育	無	無	無	無	良	無	無	無	2	自然公園(都道府県立) その他制度	解説板	定期的な下刈り・清掃 枯損部の削除、枝下ろし
11 203-025 [5439-66-10]	単木	川口市 赤山山王 町	個人	不明	ﾑｸﾛｼﾞ		335	15			その他	舗装	異常なコブあり	無	無	無	良	無	無	無	1	自然公園(都道府県立) その他制度	解説板	定期的な下刈り・清掃 枯損部の削除、枝下ろし
11 203-026 [5439-66-30]	単木	川口市 戸塚下台	個人	100～199	ｸﾛﾏﾂ		303	23			その他	草地・地被類	無	不明	無	無	良	無	無	無	1	自然公園(都道府県立) その他制度	樹名板	定期的な下刈り・清掃 枯損部の削除、枝下ろし
11 203-027 [5339-55-97]	単木	川口市 前川	個人	200～299	ｸﾛﾏﾂ		310	21			樹林	稚樹・その他低木生育	無	不明	無	無	良	無	無	無	1	その他制度	解説板	定期的な下刈り・清掃 枯損部の削除、枝下ろし
11 203-028 [5439-66-01]	単木	川口市 安行原久 保	社寺	不明	ｽｷﾞｼﾞｲ		400	17.5			樹林	稚樹・その他低木生育ササその他やぶ	無	不明	無	有	良	無	無	無	1	自然公園(都道府県立) その他制度	解説板	枯損部の削除、枝下ろし
11 203-029 [5439-66-00]	単木	川口市 安行慈林 下村中	社寺	不明	ｽｷﾞｼﾞｲ		300	20			樹林	稚樹・その他低木生育ササその他やぶ	無	無	無	無	良	無	無	無	2	自然公園(都道府県立) その他制度	解説板	定期的な下刈り・清掃 枯損部の削除、枝下ろし
11 203-030 [5339-55-76]	単木	川口市 西川口	個人	不明	ｸﾛﾏﾂ		300	30.5			建物群	舗装	無	無	無	無	良	無	無	無	1	その他制度	樹名板	定期的な下刈り・清掃 枯損部の削除、枝下ろし
11 203-031 [5339-65-07]	単木	川口市 前川町	社寺	不明	ｸﾛﾏﾂ		325	22.5			その他	舗装	無	無	無	無	良	無	不明	不明	1	その他制度	解説板	定期的な下刈り・清掃 枯損部の削除、枝下ろし
11 203-032 [5339-65-36]	単木	川口市 行衛内土 手	個人	不明	ｺｳﾔﾏｷ		330	21			その他	舗装	無	無	無	無	良	無	無	無	1	自然公園(都道府県立) その他制度	解説板	定期的な下刈り・清掃 枯損部の削除、枝下ろし
11 203-033 [5339-65-05]	単木	川口市 芝鋳町	社寺	不明	ｲﾌﾞｷ		330	13			樹林	稚樹・その他低木生育ササその他やぶ	無	不明	不明	無	良	無	無	不明	2	天然記念物等(都道府県)	解説板	保護棚設置
11 203-034 [5339-65-29]	単木	川口市 石神	社寺	不明	ｺｳﾔﾏｷ		450	18			樹林	稚樹・その他低木生育	無	不明	不明	無	良	無	無	不明	2	天然記念物等(市町村)	解説板	定期的な下刈り・清掃 枯損部の削除、枝下ろし

コード番号 [3次ﾒｯｼｭｺｰﾄﾞ]	区分	所在地 通称名	所有者	推定樹齢 (年)	巨木測定値 樹種名	幹周 (cm)	主幹 (cm)	樹高 (m)	枝張 (m)	株立 (本)	周囲の状況	根元の状況	欠損度	動物生息 鳥	動物生息 獣	着生植物	健全度	信仰対象	独特の呼称	故事伝承	視認性	保護制度指定	解説板等	特記事項
11 203-035 [5339-65-05]	単木	川口市 芝	社寺		カヤ		410	18			その他	舗装	空洞あり	不明	不明	無	良	無	無	無	1	天然記念物等(市町村)	解説板	定期的な下刈り・清掃 枯損部の削除、枝下ろし
11 203-036 [5339-56-40]	単木	川口市 東領家	社寺	不明	ｻｲｶﾁ		340	10.4			その他	舗装	大枝枯損	無	無	無	良	無 タブーあり	無	有	2	天然記念物等(市町村)	解説板	無
11 204-001 [5339-64-58]	単木	浦和市 白鍬	個人	100～199	ｸﾛﾏﾂ		305		15	3	建物群	裸地	無	無	無	無	良	無	無	無	2	無	無	無
11 204-002 [5339-64-48]	樹林 1 ha 実測:3本	浦和市 宿	社寺	200～299	ｸﾛﾏﾂ ｸﾛﾏﾂ ｸﾛﾏﾂ		426 320 320		20 15 15	6 4 5	樹林	草地・地被類	枯損木ややあり	無	無	無	良	無	無	無	1	天然記念物等(市町村)	解説板	定期的な下刈り・清掃 枯損部の削除、枝下ろし
11 204-003 [5339-64-38]	単木	浦和市 大久保領家	社寺	300以上	ｸﾛﾏﾂ		913		25	8	樹林	草地・地被類	大枝枯損 小枝枯損	無	無	無	良	無	大久保の大ケヤキ	無	1	天然記念物等(市町村)	解説板	保護柵設置 定期的な下刈り・清掃 枯損部の削除、枝下ろし
11 204-004 [5339-55-91]	樹林 0.5 ha 実測:2本	浦和市 内谷	個人	100～199	ｸﾛﾏﾂ ｸﾛﾏﾂ		350 317		17 15	5 4	建物群	裸地	枯損木ややあり	無	無	無	良	無	無	無	2	無	無	定期的な下刈り・清掃 枯損部の削除、枝下ろし
11 204-005 [5339-65-51]	単木	浦和市 上木崎	都道府県	200～299	ｸﾛﾏﾂ		400		25	5	道路	裸地	小枝枯損	無	無	無	良	無	無	無	2	無	無	保護柵設置 定期的な下刈り・清掃 枯損部の削除、枝下ろし
11 204-006 [5339-65-22]	樹林 0.3 ha 実測:3本	浦和市 仲町	社寺	100～199	ｸﾛﾏﾂ ｸﾛﾏﾂ ｸﾛﾏﾂ		385 331 314		18 16 15	6 4 4	樹林	裸地	枯損木ややあり	無	無	無	良	無	無	無	2	無	無	定期的な下刈り・清掃 枯損部の削除、枝下ろし
11 204-007 01/05 [5339-65-22]	樹林 1 ha 実測:19本	浦和市 岸町	社寺	200～299	ｸﾛﾏﾂ ｸﾛﾏﾂ ｸﾛﾏﾂ ｸﾛﾏﾂ		630 430 351 575		25 20 15 23	6 5 4 5	樹林	草地・地被類	枯損木ややあり 倒木ややあり	無	無	無	良	無	無	無	2	天然記念物等(市町村)	解説板	定期的な下刈り・清掃 枯損部の削除、枝下ろし
11 204-007 02/05 [5339-65-22]	樹林 1 ha 実測:19本	浦和市 岸町	社寺	200～299	ｸﾛﾏﾂ ｸﾛﾏﾂ ｸﾛﾏﾂ ｸﾛﾏﾂ		395 445 367 378		20 20 20 20	5 6 4 5	樹林	草地・地被類	枯損木ややあり 倒木ややあり	無	無	無	良	無	無	有	1	天然記念物等(市町村)	解説板	定期的な下刈り・清掃 枯損部の削除、枝下ろし
11 204-007 03/05 [5339-65-22]	樹林 1 ha 実測:19本	浦和市 岸町	社寺	200～299	ｸﾛﾏﾂ ｸﾛﾏﾂ ｸﾛﾏﾂ ｸﾛﾏﾂ		367 328 301 321		18 15 15 15	4 5 5 4	樹林	草地・地被類	枯損木ややあり 倒木ややあり	無	無	無	良	無	無	有	1	天然記念物等(市町村)	解説板	定期的な下刈り・清掃 枯損部の削除、枝下ろし
11 204-007 04/05 [5339-65-22]	樹林 1 ha 実測:19本	浦和市 岸町	社寺	200～299	ｸﾛﾏﾂ ｸﾛﾏﾂ ｸﾛﾏﾂ ｸﾛﾏﾂ		465 365 329 557		25 20 15 25	5 5 4 6	樹林	草地・地被類	枯損木ややあり 倒木ややあり	無	無	無	良	無	無	有	1	天然記念物等(市町村)	解説板	定期的な下刈り・清掃 枯損部の削除、枝下ろし
11 204-007 05/05 [5339-65-22]	樹林 1 ha 実測:19本	浦和市 岸町	社寺	200～299	ｸﾛﾏﾂ ｸﾛﾏﾂ ｸﾛﾏﾂ		360 741 320		20 28 15	5 6 4	樹林	草地・地被類	枯損木ややあり 倒木ややあり	無	無	無	良	無	無	有	1	天然記念物等(市町村)	解説板	定期的な下刈り・清掃 枯損部の削除、枝下ろし
11 204-008 [5339-65-12]	単木	浦和市 白幡	個人	100～199	ｸﾛﾏﾂ		321		15	4	建物群	裸地	小枝枯損	無	無	無	良	無	無	無	2	無	無	無

コード番号 [3次ﾒｯｼｭｺｰﾄﾞ]	区分	所在地 通称名	所有者	推定樹齢 (年)	巨木測定値 樹種名	幹周 (cm)	主幹 (cm)	樹高 (m)	枝張 (m)	株立 (本)	周囲の状況	根元の状況	欠損度	動物生息 鳥	動物生息 獣	着生植物	健全度	信仰対象	独特の呼称	故事伝承	視認性	保護制度指定	解説板等	特記事項
11 204-009 [5339-65-03]	単木	浦和市 根岸	個人	100～199	ｼﾀﾐﾈ	327		15	4		建物群	草地・地被類	小枝枯損	無	無	無	良	無	無	無	2	無	無	枯損部の削除、枝下ろし
11 204-010 [5339-65-32]	単木	浦和市 本太	個人	200～299	ｼﾀﾐﾈ	308		13	4		建物群	裸地	無	無	無	無	良	無	無	無	2	無	無	無
11 204-011 [5339-65-32]	単木	浦和市 本太	社寺	100～199	ｼﾀﾐﾈ	341		20	4		樹林	草地・地被類	小枝枯損	無	無	無	良	無	無	無	2	無	無	定期的な下刈り・清掃 枯損部の削除、枝下ろし
11 204-012 [5339-65-23]	単木	浦和市 前地	個人	100～199	ｼﾀﾐﾈ	310		15	4		建物群	裸地	無	無	無	無	良	無	無	無	2	無	無	無
11 204-013 [5339-65-23]	単木	浦和市 前地	個人	200～299	ｼﾀﾐﾈ	363		18	5		建物群	裸地	小枝枯損	無	無	無	良	無	無	無	2	無	無	無
11 204-014 [5339-65-63]	単木	浦和市 三室	個人	300以上	ｼﾀﾐﾈ	497		25	5		道路	裸地	大枝枯損 頭頂部幹折れ	無	無	無	良	無	山崎の大ケヤキ	無	2	天然記念物等(市町村)	解説板	保護柵設置 定期的な下刈り・清掃 枯損部の削除、枝下ろし
11 204-015 [　　]	単木	浦和市 三室	個人	100～199	ｼﾀﾐﾈ	361		18	5		建物群	草地・地被類	小枝枯損	無	無	無	良	無	無	無	2	無	無	無
11 204-016 [5339-65-63]	単木	浦和市 三室	個人	100～199	ｼﾀﾐﾈ	306		15	4		建物群	裸地	無	無	無	無	良	無	無	無	3	無	無	無
11 204-017 [5339-65-44]	単木	浦和市 中尾	個人	100～199	ｼﾀﾐﾈ	349		18	5		建物群	草地・地被類	小枝枯損	無	無	無	良	無	無	無	3	無	無	無
11 204-018 [5339-65-25]	単木	浦和市 大谷口	個人	200～299	ｼﾀﾐﾈ	470		25	6		建物群	裸地	大枝枯損 小枝枯損	無	無	無	良	無	無	無	2	無	無	枯損部の削除、枝下ろし
11 204-019 [5339-65-86]	単木	浦和市 上野田	個人	100～199	ｼﾀﾐﾈ	383					樹林	草地・地被類	小枝枯損	無	無	無	良	無	無	無	2	自然公園(都道府県立)	無	定期的な下刈り・清掃 枯損部の削除、枝下ろし
11 204-020 [5339-65-67]	単木	浦和市 大崎	個人	100～199	ｼﾀﾐﾈ	347		16	4		樹林	草地・地被類	無	無	無	無	良	無	無	無	2	自然公園(都道府県立)	無	無
11 204-021 [5339-65-66]	単木	浦和市 大崎	個人	100～199	ｼﾀﾐﾈ	310		15	4		樹林	草地・地被類	無	無	無	無	良	無	無	無	3	自然公園(都道府県立)	無	枯損部の削除、枝下ろし
11 204-022 [5339-65-12]	単木	浦和市 別所	社寺	300以上	ｲﾁｮｳ	585		25	3		樹林	草地・地被類	小枝枯損	無	無	無	良	無	真福寺のイチョウ	無	2	天然記念物等(市町村)	解説板	保護柵設置 枯損部の削除、枝下ろし
11 204-023 [5339-65-76]	単木	浦和市 南部領土	個人	200～299	ﾑｸﾉｷ	440		25	4		樹林	草地・地被類	小枝枯損	無	無	無	良	無	辻のムクノキ	無	2	天然記念物等(市町村) 自然公園(都道府県立)	解説板	保護柵設置 枯損部の削除、枝下ろし
11 204-024 [5339-65-68]	樹林 1 ha 実測:2本	浦和市 大門	社寺	200～299	ﾋﾖｳﾋﾍﾞ ﾋｲﾗｷﾞ	335 350		15 18	5 4		樹林	草地・地被類	枯損木やや有り	無	無	無	良	無	無	無	2	天然記念物等(市町村) 自然公園(都道府県立)		
11 204-025 [5339-65-33]	樹林 1 ha 実測:2本	浦和市 瀬ケ崎	個人	100～199	ｲﾁｮｳ ｼﾗｶｼ	440 320		20 15	4 4		樹林	草地・地被類	無	無	無	無	良	無	無	無	2	天然記念物等(市町村)	無	定期的な下刈り・清掃 枯損部の削除、枝下ろし

コード番号 [3次ﾒｯｼｭｺｰﾄﾞ]	区分	所在地 通称名	所有者	推定樹齢 （年）	巨木測定値 樹種名	幹周 (cm)	主幹 (cm)	樹高 (m)	枝張 (m)	株立 (本)	周囲の状況	根元の状況	欠損度	動物生息 鳥	動物生息 獣	着生植物	健全度	信仰対象	独特の呼称	故事伝承	視認性	保護制度指定	解説板等	特記事項
11 204-026 [5339-65-43]	単木	浦和市 瀬ケ崎	社寺	200～299	ﾎﾞﾀﾞｲｼﾞｭ	340		20	5		樹林	草地・地被類	小枝枯損	無	無	無	良	無	東泉寺のボダイジュ	無	2	天然記念物等(市町村)	解説板	保護柵設置 枯損部の削除、枝下ろし
11 205-001 [5339-65-61]	単木	大宮市	社寺	伝承 450	ｽﾀﾞｼﾞｲ ｽﾀﾞｼﾞｲ	445 600		18 18	19.3 21	1 3	樹林 建物群	裸地	空洞あり	無	無	有	良	無	景元寺のシイノキ	有*	1	天然記念物等(市町村)	解説板 石標	薬剤散布・施肥 枯損部の削除、枝下ろし
11 205-002 [5339-65-61]	単木	大宮市 天沼町 大日堂	社寺	300以上	ｽﾀﾞｼﾞｲ	370		14.5	16	1	樹林	裸地	大枝枯損 小枝枯損	有	ﾍﾋﾞ	無	不良：一部枯損	信仰対象あり	大日堂のシイノキ	有*	1	天然記念物等(市町村)	解説板	定期的な下刈り・清掃 枯損部の削除、枝下ろし
11 205-003 01/05 [5339-65-80] 1900 m 実測:19本	並木	大宮市 氷川参道	社寺	200～299	ｹﾔｷ ｹﾔｷ ｹﾔｷ ｹﾔｷ	360 376 308 304		24 23 24 22.5	20.8 19.3 20.6 21.5	1 1 1 1	道路	裸地	枯損木ややあり	無	無	有	不良：一部枯損	無	氷川参道の並木	無	1	天然記念物等(市町村) 風致地区・緑地保全地区等	樹名板	枯損部の削除、枝下ろし
11 205-003 02/05 [5339-65-80] 1900 m 実測:19本	並木	大宮市 氷川参道	社寺	200～299	ｹﾔｷ ｹﾔｷ ｽﾀﾞｼﾞｲ ｹﾔｷ	300 300 315 320		18 22 14 22	17.5 20 17.5 20	1 1 1 1	道路	裸地	枯損木ややあり	無	無	有	不良：一部枯損	無	氷川参道の並木	無	1	天然記念物等(市町村) 風致地区・緑地保全地区等	樹名板	枯損部の削除、枝下ろし
11 205-003 03/05 [5339-65-80] 1900 m 実測:19本	並木	大宮市 氷川参道	社寺	200～299	ｹﾔｷ ｹﾔｷ ｹﾔｷ ｹﾔｷ	530 425 338 360		28 23 24 24	28.6 23.4 17 18	1 1 1 1	道路	裸地	枯損木ややあり	無	無	有	不良：一部枯損	無	氷川参道の並木	無	1	天然記念物等(市町村) 風致地区・緑地保全地区等	樹名板	枯損部の削除、枝下ろし
11 205-003 04/05 [5339-65-80] 1900 m 実測:19本	並木	大宮市 氷川参道	社寺	200～299	ｹﾔｷ ｹﾔｷ ｹﾔｷ ｸｽﾉｷ	465 300 318 300		18 19.5 15 12.5	13.9 17.5 4.87 2.93	1 1 1 1	道路	裸地	枯損木ややあり	無	無	有	不良：一部枯損	無	氷川参道の並木	無	1	天然記念物等(市町村) 風致地区・緑地保全地区等	樹名板	枯損部の削除、枝下ろし
11 205-003 05/05 [5339-65-80] 1900 m 実測:19本	並木	大宮市 氷川参道	社寺	200～299	ｹﾔｷ ｹﾔｷ ｹﾔｷ	550 300 655		19 19 20	17.9 16 10.9	1 1 1	道路	裸地	枯損木ややあり	無	無	有	不良：一部枯損	無	氷川参道の並木	無	1	天然記念物等(市町村) 風致地区・緑地保全地区等	樹名板	枯損部の削除、枝下ろし
11 205-004 01/02 [5339-65-90] 9.91 ha	樹林	大宮市 氷川神社	社寺	99以下	ｸｽﾉｷ ｸｽﾉｷ ｸｽﾉｷ ｸｽﾉｷ	350 370 300 350		20 23 20 20	15.9 12.9 9.6 18.1	1 1 1 1	樹林	舗装	無	ﾔﾏﾊﾞﾄ,ｵﾅｶﾞ	無	無	良	無	無	無	2	風致地区・緑地保全地区等	無	枯損部の削除、枝下ろし
11 205-004 02/02 [5339-65-90] 2.91 ha	樹林	大宮市 氷川神社	社寺	99以下	ｸｽﾉｷ	510	270	18	16.1	2	樹林	草地・地被類	無	ﾔﾏﾊﾞﾄ,ｵﾅｶﾞ	無	無	良	無	無	無	2	風致地区・緑地保全地区等	無	枯損部の削除、枝下ろし
11 205-005 01/02 [5339-65-90] 34.60 ha 実測:6本	樹林	大宮市 大宮公園	都道府県	99以下	ｿﾒｲﾖｼﾉ ｿﾒｲﾖｼﾉ ｿﾒｲﾖｼﾉ ｿﾒｲﾖｼﾉ	308 325 300 310	 200 	13 13 13 13	15.8 17.3 17.1 25	1 1 2 1	公園	裸地	枯損木多い	無	無	有	不良：一部枯損	無	大宮公園の桜	無	1	都市公園(都道府県) 風致地区・緑地保全地区等	樹名板	薬剤散布・施肥 枯損部の削除、枝下ろし
11 205-005 02/02 [5339-65-90] 34.60 ha 実測:6本	樹林	大宮市 大宮公園	都道府県	99以下	ｿﾒｲﾖｼﾉ ｲﾁｮｳ	330 310	260	13 13	19.9 15	2 1	公園	裸地	枯損木ややあり	無	無	無	良	無	無	無	1	都市公園(都道府県) 風致地区・緑地保全地区等	樹名板	薬剤散布・施肥
11 205-006 [5339-64-98]	樹林 18 ha	大宮市 産業技術研究所推進機構	法人等	99以下	ﾊﾅﾉｷ	380	250	16	18	2	樹林	草地・地被類		無	無	有	良	無	日進のハナノキ	無	2	天然記念物等(市町村)	解説板	定期的な下刈り・清掃

コード番号 [3次ﾒｯｼｭｺｰﾄﾞ]	区分	所在地 通称名	所有者	推定樹齢 (年)	巨木測定値 樹種名	幹周 (cm)	主幹 (cm)	樹高 (m)	枝張 (m)	株立 (本)	周囲の状況	根元の状況	欠損度	動物生息 鳥	動物生息 獣	着生植物	健全度	信仰対象	独特の呼称	故事伝承	視認性	保護制度指定	解説板等	特記事項
11 205-007 [5339-74-08]	単木	大宮市 金剛院	社寺	300以上	ﾀﾌﾞﾉｷ	330		15	20	1	樹林	裸地	無	無	無	無	良	無	金剛院のタブノキ	無	1	天然記念物等(市町村)	解説板	保護柵設置 定期的な下刈り・清掃
11 205-008 [5339-74-08]	単木	大宮市 金剛院	社寺	300以上	ｲﾁｮｳ	340		20	20	1	樹林	裸地	小枝枯損	無	無	有	良	無	金剛院のイチョウ	無	1	天然記念物等(市町村)	解説板	保護柵設置 定期的な下刈り・清掃
11 205-009 [5339-74-08]	単木	大宮市 金剛院	社寺	300以上	ｽﾀﾞｼﾞｲ	360		13	13	1	樹林	裸地	小枝枯損	無	無	無	良	無	金剛院のシイノキ	無	1	天然記念物等(市町村)	解説板	保護柵設置 定期的な下刈り・清掃 枯損部の削除、枝下ろし
11 205-010 [5339-74-08]	単木	大宮市 満福寺	社寺	200～299	ｼﾗｶｼ	315		20	20	1	樹林	裸地	無	無	無	有	良	無	満福寺のシラカシ	無	1	天然記念物等(市町村)	石標	定期的な下刈り・清掃
11 205-011 [5339-74-28]	単木	大宮市 日進町	個人	300以上	ｸﾛﾏﾂ	420		25	25	1	建物群	裸地	大枝枯損	無	無	無	良	無	無	無	1	無	無	無
11 205-012 [5339-64-98]	単木	大宮市 櫛引町	個人	200～299	ｸｽﾉｷ	310		27	6	1	建物群	草地・地被類	無	無	無	無	良	無	無	無	1	無	無	定期的な下刈り・清掃 枯損部の削除、枝下ろし
11 205-013 [5339-64-88]	単木	大宮市 三橋	個人	300以上	ｸﾛﾏﾂ ｸﾛﾏﾂ	330 320		15 20	10 13	1 1	建物群	草地・地被類	無	無	無	無	良	無	無	無	1	無	無	無
11 205-014 [5339-64-88]	単木	大宮市 三橋	個人	200～299	ｸﾛﾏﾂ	350		17	24	1	建物群	裸地	無	無	無	有		無	無	無	1	無	無	無
11 205-015 [5339-64-88]	単木	大宮市 三橋	個人	100～199	ｽﾀﾞｼﾞｲ	300		17	16	1	建物群	草地・地被類	小枝枯損	無	無	無	良	無	無	無	1	無	無	無
11 205-016 [5339-74-19]	単木	大宮市 宮原町	個人	200～299	ｸﾛﾏﾂ ﾑｸﾉｷ	300 480		15 22	14 19	1 1	建物群	裸地	無	無	無	無	良	無	無	無	1	無	無	枯損部の削除、枝下ろし
11 205-017 [5339-75-20]	単木	大宮市 宮原町	社寺	100～199	ｸﾛﾏﾂ ｲﾁｮｳ	300 295		25 20	16 19.3	1 1	樹林	稚樹・その他低木生育	無	無	無	無	良	無	無	無	1	無	無	枯損部の削除、枝下ろし
11 205-018 [5339-74-29]	単木	大宮市 宮原町	個人	100～199	ｸﾛﾏﾂ	300		25	20	1	建物群	草地・地被類	無	無	無	無	良	無	無	無	1	無	無	無
11 205-019 [5339-74-39]	単木	大宮市 加茂神社	社寺	300以上	ｸﾛﾏﾂ	397		23	25	1	樹林	裸地	無	無	無	有	良	信仰対象あり	無	無	1	無	無	無
11 205-020 [5339-74-38]	単木	大宮市 宮原小学校	市町村	100～199	ｾﾝﾀﾞﾝ	313		15	15	1	建物群 道路 その他	裸地	大枝枯損	無	無	有	不良：一部枯損	無	宮原小学校のセンダン	有	1	天然記念物等(市町村)	解説板	枯損部の削除、枝下ろし
11 205-021 [5339-74-39]	単木	大宮市 吉野町	個人	100～199	ｸﾛﾏﾂ	300		27	22	1	建物群 道路	草地・地被類	無	無	無	無	良	無	無	無	2	無	無	無
11 205-022 [5339-74-49]	単木	大宮市 吉野町	個人	300以上	ｸﾛﾏﾂ	483		30	33	1	建物群 道路	裸地 ササその他やぶ 舗装	無	無	無	無	良	無	宮原の大ケヤキ	無	1	天然記念物等(市町村) その他制度	解説板	枯損部の削除、枝下ろし
11 205-023 [5339-74-47]	単木	大宮市 稲荷神社	社寺	200～299	ｸﾛﾏﾂ	370		20	12	1	樹林 道路	草地・地被類	大枝枯損 空洞あり	無	無	有	不良：一部枯損	無	無	無	1	無	無	無

コード番号 [3次ﾒｯｼｭｺｰﾄﾞ]	区分	所在地 通称名	所有者	推定樹齢 (年)	巨木測定値 樹種名	幹周 (cm)	主幹 (cm)	樹高 (m)	枝張 (m)	株立 (本)	周囲の状況	根元の状況	欠損度	動物生息 鳥	動物生息 獣	着生植物	健全度	信仰対象	独特の呼称	故事伝承	視認性	保護制度指定	解説板等	特記事項
11 205-024 [5339-74-38]	単木	大宮市 奈良町	個人	100～199	ｸﾛﾏﾂ	315		20	15	1	樹林	草地・地被類 ササその他やぶ	無	無	無	無	良	無	無	無	1	その他制度	無	無
11 205-025 [5339-75-01]	単木	大宮市 大和田町	個人	200～299	ﾑｸﾉｷ	353		30	20.1	1	耕地 建物群	草地・地被類 舗装	無	無	無	無	良	無	大和田のムクノキ	無	1	天然記念物等(市町村) 風致地区・緑地保全地区等	解説板	無
11 205-026 [5339-75-12]	単木	大宮市 大和田町	個人	200～299	ｸﾛﾏﾂ	340		20	15	1	建物群 道路	草地・地被類 ササその他やぶ	無	無	無	無	良	無	無	無	3	無	無	無
11 205-027 [5339-75-21]	単木	大宮市 八幡神社	社寺	300以上	ｸﾛﾏﾂ	670		30	25.5	1	建物群 道路	草地・地被類	無	無	無	無	良	信仰対象あり 祭事あり	砂の大ケヤキ	無	1	天然記念物等(市町村)	解説板	保護柵設置 定期的な下刈り・清掃
11 205-028 [5339-74-16]	単木	大宮市 満河寺	個人	300以上	ｸﾛﾏﾂ	850		28	20	1	樹林 道路	草地・地被類 ササその他やぶ	大枝枯損	無	無	有	不良：一部枯損	無	満河寺の大ケヤキ	無	1	天然記念物等(都道府県)	解説板	保護柵設置 枯損部の削除、枝下ろし
11 205-029 [5339-64-76]	単木	大宮市 西遊馬	個人	200～299	ｸﾛﾏﾂ	360		13	7	1	建物群 道路	草地・地被類 椎樹・その他低木生育 ササその他やぶ	大枝枯損	無	無	有	不良：枯死寸前	無	無	無	3	無	無	薬剤散布・施肥
11 205-030 [5339-64-86]	単木	大宮市 土屋	個人	300以上	ｸﾛﾏﾂ イﾁｮｳ	330 300		32 29	15 15	1 1	樹林	草地・地被類 椎樹・その他低木生育 ササその他やぶ	無	無	無	有	良	無	無	無	1	その他制度	無	無
11 205-031 [5339-64-67]	単木	大宮市 林光寺	社寺	200～299	ｸﾛﾏﾂ	400		25	23	1	建物群	裸地	大枝枯損	無	無	無	良	無	林光寺の大ケヤキ	無	1	天然記念物等(市町村)	無	定期的な下刈り・清掃
11 205-032 [5339-64-67]	単木	大宮市 植田谷本	個人	200～299	ｸｽﾉｷ	300		16	17	1	建物群 道路	裸地	大枝枯損	無	無	無	不良：一部枯損	無	植田谷本のクスノキ	無	1	天然記念物等(市町村)	解説板 石標	無
11 205-033 [5339-65-93]	単木	大宮市 十王尊	社寺	200～299	ｲﾁｮｳ	379		25	20.2	1	建物群 道路	裸地 舗装	無	無	無	無	良	無	十王尊の大イチョウ	無	1	天然記念物等(市町村)	樹名板	枯損部の削除、枝下ろし
11 205-034 [5339-65-92]	単木	大宮市 南中丸	個人	300以上	ｱｶｶﾞｼ	500		20	16.6	1	建物群	裸地	大枝枯損 空洞あり	無	無	無	不良：一部枯損	無	南中丸のアカガシ	無	2	天然記念物等(市町村)	解説板	定期的な下刈り・清掃
11 205-035 [5339-65-92]	単木	大宮市 南中丸	個人	100～199	ｸﾛﾏﾂ	335		22	20	1	樹林	草地・地被類 椎樹・その他低木生育 ササその他やぶ	無	無	無	無	良	無	無	無	1	無	無	無
11 205-036 [5339-65-72]	単木	大宮市 円蔵院	社寺	300以上	ｲﾁｮｳ	455		23	18.2	1	樹林	裸地 舗装	無	無	無	無	良	無	有	無	1	天然記念物等(市町村)	解説板	定期的な下刈り・清掃
11 205-037 [5339-75-05]	単木	大宮市 八幡神社	社寺	300以上	ｸﾛﾏﾂ	425		23	28.9	1	樹林	裸地	大枝枯損 空洞あり	無	無	有	良	無	無	無	1	無	無	無

コード番号 [3次ﾒｯｼｭｺｰﾄﾞ]	区分	所在地 通称名	所有者	推定樹齢 (年)	巨木測定値 樹種名	幹周 (cm)	主幹 (cm)	樹高 (m)	枝張 (m)	株立 (本)	周囲の状況	根元の状況	欠損度	動物生息 鳥	動物生息 獣	着生植物	健全度	信仰対象	独特の呼称	故事伝承	視認性	保護制度指定	解説板等	特記事項
11 205-038 [5339-75-04]	単木	大宮市 膝子	個人	200～299	ｽｷﾞｼﾞｲ	320		8	6	1	建物群	裸地 草地・地被類	大枝枯損	無	無	有	不良：枯死寸前	無	無	無	3	無	無	無
11 205-039 [5339-75-04]	単木	大宮市 膝子	個人	200～299	ｳﾒ	315		20	8	1	建物群	裸地	大枝枯損	無	無	有	良	無	無	無	1	無	無	無
11 205-040 [5339-75-05]	単木	大宮市 膝子	個人	100～199	ｳﾒ	320		20	8	2	建物群	草地・地被類 ササその他やぶ	無			無	良	無	無	無	2	無	無	無
11 205-041 [5339-65-94]	単木	大宮市 大谷	個人	99以下	ｳﾒ	300		30	16	1	建物群	草地・地被類 ササその他やぶ	無	無	無	無	良	無	無	無	1	無	無	無
11 205-042 [5339-75-04]	単木	大宮市 大谷	個人	200～299	ｳﾒ ｳﾒ ｴﾉｷ	345 300 300		26 24 23	17 16 17	1 1 1	樹林	ササその他やぶ	大枝枯損	無	無	無	良	無	無	無	2	無	無	無
11 205-043 [5339-75-04]	単木	大宮市 大谷	個人	300以上	ｲﾁｮｳ ｳﾒ	425 370		30 30	20 26	1 1	建物群	裸地	大枝枯損 頭頂部幹折れ	無	無	無	不良：一部枯損	無	無	無	1	無	無	無
11 205-044 [5339-75-04]	単木	大宮市 大谷	個人	100～199	ｳﾒ	300		23	17	1	樹林 建物群	草地・地被類 ササその他やぶ	無	無	無	有	良	無	無	無	1	無	無	薬剤散布・施肥
11 205-045 [5339-75-13]	単木	大宮市 東門前	個人	100～199	ｳﾒ ｳﾒ	300 315		22 24	16 18	1 1	樹林	草地・地被類	大枝枯損	無	無	無	良	無	無	無	3	無	無	無
11 205-046 [5339-75-31]	単木	大宮市 砂町	社寺	200～299	ｼﾗｶｼ	304	350	16	17		樹林	ササその他やぶ	異常なコブあり	無	無	有	良	無	無	無	2	無	無	無
11 205-047 [5339-74-15]	単木	大宮市 中釘	社寺	300以上	ﾓﾐ	352	360	18	6		樹林	ササその他やぶ	大枝枯損	無		無	良		無	無	2	無	無	無
11 205-048 [5339-65-75]	単木	大宮市 片柳	社寺	300以上	ｸｽﾉｷ	337	390	17	16		樹林	ササその他やぶ	無	無		有	良	無	無	無	1	無	無	無
11 205-049 [5339-75-20]	単木	大宮市 本郷	社寺	不明	ｳﾒ	310	310	30	20		道路 その他	裸地	無	無	無	無		不明	不明	不明	2	不明	無	定期的な下刈り・清掃
11 206-001 [5439-33-34]	単木	行田市 北河原	社寺	300以上	ｱｶﾏﾂ	310		35	18.5	1	樹林	裸地	大枝枯損	無	無	無	良	無	無	無	2	無	無	無
11 206-002 [5439-33-28]	単木	行田市 須加	社寺	200～299	ｲﾁｮｳ	320		25	6	1	樹林	裸地	無	無	無	無	良	無	無	無	1	無	無	無
11 206-003 [5439-13-99]	単木	行田市 荒木	社寺	伝承 200	ｲﾁｮｳ	305		18	13.5	1	樹林	裸地	頭頂部幹折れ 空洞あり	無	無	無	不良：一部枯損	無	無	無	2	無	無	無
11 206-004 [5439-13-88]	単木	行田市 小見	社寺	300以上	ｳﾒ	550		30	15	1	樹林	ササその他やぶ	大枝枯損 小枝枯損	無	無	無	不良：枯死寸前	無	無	無	2	天然記念物等(市町村)	樹名板	無
11 206-005 [5439-13-77]	単木	行田市 桜町	社寺	300以上	ｲﾁｮｳ	440		28	14.3	1	樹林	裸地	大枝枯損 小枝枯損	無	無	有	良	無	無	無	2	天然記念物等(市町村)	樹名板	無

コード番号 [3次ﾒｯｼｭｺｰﾄﾞ]	区分	所在地 通称名	所有者	推定樹齢 (年)	巨木測定値 樹種名	幹周 (cm)	主幹 (cm)	樹高 (m)	枝張 (m)	株立 (本)	周囲の状況	根元の状況	欠損度	動物生息 鳥	動物生息 獣	着生植物	健全度	信仰対象	独特の呼称	故事伝承	視認性	保護制度指定	解説板等	特記事項
11 206-006 [5439-13-67]	単木	行田市 行田	社寺	300以上	ｴﾉｷ	370		20	10	1	樹林	舗装	大枝枯損 頭頂部幹折れ 異常なコブあり	無	無	無	良	無	無	無	2	無	無	無
11 206-007 [5439-13-56]	単木	行田市 本丸	個人	100～199	ｸｽﾉｷ	335		20	10	1	建物群	裸地	大枝枯損 小枝枯損 頭頂部幹折れ	無	無	無	良	無	無	無	2	無	無	無
11 206-008 [5439-13-56]	単木	行田市 持田	社寺	300以上	ﾑｸﾉｷ	335		20	15	1	樹林	ササその他やぶ	大枝枯損 小枝枯損 異常なコブあり	無	無	有	良	無	無	無	2	無	無	無
11 206-009 [5439-13-56]	単木	行田市 駒形	個人	300以上	ｸｽﾉｷ	310		30	15	1	建物群	ササその他やぶ	小枝枯損	ﾘｽ	無	無	良	無	無	無	1	無	無	無
11 206-010 [5439-13-56]	単木	行田市 駒形	社寺	300以上	ｽｷﾞｼﾞｲ	370		12	9.5	1	樹林	裸地	大枝枯損 小枝枯損 頭頂部幹折れ	無	無	無	不良：一部枯損	無	無	無	3	天然記念物等(市町村)	樹名板	無
11 206-011 [5439-13-56]	単木	行田市 駒形	社寺	伝承 600	ｸﾏｷ	375		35	17.8	1	樹林	裸地	大枝枯損 小枝枯損	無	無	無	良	無	無	無	1	無	無	無
11 206-012 [5439-13-57]	樹林 0.26 ha 実測:4本	行田市 佐間	社寺	300以上	ｸﾏｷ ｸﾏｷ ｸﾏｷ ｸﾏｷ	500 400 430 300		30 30 10 30	19 16 10 13.5	1 1 1 1	樹林	裸地	枯損木ややあり	無	無	無	不良：一部枯損	無	無	無	1	天然記念物等(市町村)	樹名板	無
11 206-013 [5439-13-57]	単木	行田市 佐間	社寺	300以上	ｸﾏｷ	340		30	22	1	樹林	裸地	無	無	無	無	良	無	無	無	2	無	無	無
11 206-014 [5439-13-58]	単木	行田市 長野	個人	不明	ｽｷﾞｼﾞｲ	300		10	11.4	1	建物群	裸地	大枝枯損 小枝枯損	無	無	有	良	無	無	無	3	無	無	無
11 206-015 [5439-13-59]	単木	行田市 長野	個人	300以上	ｸﾏｷ	335		30	15	1	建物群	裸地	大枝枯損 小枝枯損	無	無	有	良	無	無	無	1	無	無	無
11 206-016 [5439-14-50]	単木	行田市 小浜	社寺	300以上	ｱｶﾏﾂ	360		35	20	1	樹林	舗装	大枝枯損 小枝枯損 頭頂部幹折れ	無	無	無	良	無	無	無	1	無	無	無
11 206-017 [5439-14-52]	樹林 0.74 ha 実測:3本	行田市 真名坂	社寺	伝承 700	ｲﾁｮｳ ｲﾁｮｳ ｲﾁｮｳ	560 530 360		30 30 30	21 20 20	1 1 1	樹林	裸地	無	無	無	有	良	無	無	無	1	天然記念物等(市町村)	無	無
11 206-018 [5439-13-48]	樹林 1.36 ha 実測:3本	行田市 埼玉	社寺	300以上	ｲﾌﾞｷ ｱｶﾏﾂ ｲﾌﾞｷ	400 310 308		20 25 16	10 11.3 20	1 1 1	樹林 建物群 道路	裸地 舗装	枯損木ややあり 倒木ややあり	無	無	無	不良：一部枯損	無	無	無	2	天然記念物等(市町村) その他制度	樹名板 解説板	無
11 206-019 [5439-13-19]	単木	行田市 野	社寺	伝承 500	ﾓｯｺｸ	310		20	14.5	1	樹林	裸地	大枝枯損 頭頂部幹折れ 空洞あり	無	無	無	良	無	無	無	2	無	無	無

コード番号【3次ﾒｯｼｭｺｰﾄﾞ】	区分	所在地 通称名	所有者	推定樹齢（年）	巨木測定値 樹種名	幹周(cm)	主幹(cm)	樹高(m)	枝張(m)	株立(本)	周囲の状況	根元の状況	欠損度	動物生息 鳥	動物生息 獣	着生植物	健全度	信仰対象	独特の呼称	故事伝承	視認性	保護制度指定	解説板等	特記事項
11 206-020 【5439-13-19】	単木	行田市 野	個人	300以上	ｸﾏｼﾃﾞ	375		35	20	1	建物群	ササその他やぶ	無	無	無	無	良	無	無	無	1	無	無	無
11 206-021 【5439-13-19】	単木	行田市 野	個人	300以上	ｸﾏｼﾃﾞ	390		35	20	1	建物群	裸地	無	無	無	無	良	無	無	無	1	無	無	無
11 207-001 【5339-70-86】	単木	秩父市 秋葉神社	社寺	300以上	ｸﾏｼﾃﾞ		410	30	19		建物群	裸地	小枝枯損	無	無	無	良	無	無	無	2	無	無	無
11 207-002 【5339-70-87】	単木	秩父市 熊木町	市町村	200～299	ｸﾏｼﾃﾞ		365	25	18.4		その他	裸地	無	無	無	無	良	無	無	無	2	無	無	無
11 207-003 【5339-70-87】	単木	秩父市 熊木町	市町村	200～299	ｸﾏｼﾃﾞ		340	15	14.6		公園	裸地	大枝枯損 頭頂部幹折れ	不明	不明	無	良	無	無	無	2	無	無	無
11 207-004 【5339-70-86】	単木	秩父市 十四番寺	社寺	300以上	ｸﾏｼﾃﾞ		360	30	14.2		建物群	裸地	無	無	無	無	良	無	無	無	2	無	無	無
11 207-005 【5339-70-86】	単木	秩父市 今宮神社	社寺	300以上	ｸﾏｼﾃﾞ		820	27	22.6		公園	裸地		無	無	無	良	無	コマツナギのケヤ	有	2	無	解説板	無
11 207-006 【5339-70-86】	単木	秩父市 今宮神社	社寺	200～299	ｸﾏｼﾃﾞ		300	35	21		その他	裸地	無	無	無	無	良	無	無	無	2	無	無	無
11 207-007 【5339-70-86】	単木	秩父市 今宮神社	社寺	200～299	ｸﾏｼﾃﾞ		300	30	14.8		その他	裸地	無	無	無	無	良	無	無	無	2	無	無	無
11 207-008 【5339-70-96】	単木	秩父市 秩父神社	社寺	300以上	ｸﾏｼﾃﾞ		350	29	11.5		その他	ササその他やぶ	小枝枯損 頭頂部幹折れ	不明	不明	無	良	無	無	無	2	無	無	無
11 207-009 【5339-70-96】	単木	秩父市 秩父神社	社寺	300以上	ｸﾏｼﾃﾞ		360	25	12		その他	ササその他やぶ	頭頂部幹折れ	不明	不明	無	良	無	無	無	2	無	無	無
11 207-010 【5339-70-96】	単木	秩父市 秩父神社	社寺	300以上	ｸﾏｼﾃﾞ		400	28	17.6		その他	ササその他やぶ	小枝枯損	不明	不明	無	良	無	無	無	2	無	無	無
11 207-011 【5339-70-96】	単木	秩父市 秩父神社	社寺	300以上	ｸﾏｼﾃﾞ		310	11	17.6		その他	裸地	大枝枯損 頭頂部幹折れ	不明	不明	無	良	無	無	無	2	無	無	無
11 207-012 【5339-70-96】	単木	秩父市 秩父神社	社寺	300以上	ｸﾏｼﾃﾞ		345	15	4		その他	裸地	大枝枯損 頭頂部幹折れ	無	無	無	不良：枯死寸前	無	無	無	2	無	無	無
11 207-013 【5339-70-96】	単木	秩父市 秩父神社	社寺	200～299	ｸﾏｼﾃﾞ		325	28	17.8		その他	裸地	小枝枯損	不明	不明	無	良	無	無	無	2	無	無	無
11 207-014 【5339-70-96】	単木	秩父市 秩父神社	社寺	300以上	ｸﾏｼﾃﾞ		445	30	21.5		その他	ササその他やぶ	頭頂部幹折れ	不明	不明	無	良	無	無	無	2	無	無	無
11 207-015 【5339-70-96】	単木	秩父市 秩父神社	社寺	200～299	ｲﾁｮｳ		420	30	16.2		その他	裸地	頭頂部幹折れ	不明	不明	無	良	無	無	無	2	無	無	無
11 207-016 【5339-70-96】	単木	秩父市 中村町	個人	300以上	ｸﾏｼﾃﾞ		440	35	27		建物群	裸地	無	無	無	無	良	無	無	無	2	無	無	無

コード番号【3次ﾒｯｼｭｺｰﾄﾞ】	区分	所在地 通称名	所有者	推定樹齢（年）	巨木測定値 樹種名	幹周(cm)	主幹(cm)	樹高(m)	枝張(m)	株立(本)	周囲の状況	根元の状況	欠損度	動物生息 鳥	動物生息 獣	着生植物	樹勢	信仰対象	独特の呼称	故事伝承	視認性	保護制度指定	解説板等	特記事項
11 207-017 【5339-70-96】	単木	秩父市 中村町	個人	300以上	ｹﾔｷ		320	30	15.5		建物群	裸地	無	無	無	無	良	無	無	無	2	無	無	無
11 207-018 【5339-70-96】	単木	秩父市 中村町	個人	200～299	ｹﾔｷ		345	35	14.5		建物群	ササその他やぶ	無	無	無	無	良	無	無	無	2	無	無	無
11 207-019 【5339-70-96】	単木	秩父市 中村町	個人	200～299	ｹﾔｷ		300	35	17.5		建物群	ササその他やぶ	無	無	無	無	良	無	無	無	2	無	無	無
11 207-020 【5339-70-96】	単木	秩父市 中村町	個人	200～299	ｹﾔｷ		300	30	17		建物群	ササその他やぶ	無	無	無	無	良	無	無	無	2	無	無	無
11 207-021 【5339-70-96】	単木	秩父市 桜木町	個人	200～299	ｹﾔｷ		510	35	23		建物群	裸地	無	無	無	無	良	無	無	無	2	無	無	無
11 207-022 【5439-00-06】	単木	秩父市 金室町	個人	300以上	ｹﾔｷ		350	32	23		建物群	ササその他やぶ	無	無	無	無	良	無	無	無	2	無	無	無
11 207-023 【5439-00-06】	単木	秩父市 金室町	個人	300以上	ｹﾔｷ		300	2	2		建物群	裸地	小枝枯損	無	無	無	良	無	無	無	2	無	無	無
11 207-024 【5439-00-17】	単木	秩父市 大畑町	個人	300以上	ｹﾔｷ		300	25	11		建物群	ササその他やぶ	無	無	無	無	良	無	無	無	2	無	無	無
11 207-025 【5439-00-17】	単木	秩父市 滝の上町	個人	200～299	ｹﾔｷ		310	28	17		建物群	ササその他やぶ	無	無	無	無	良	無	無	無	2	無	無	無
11 207-026 【5439-00-07】	単木	秩父市 中宮地町	個人	200～299	ｹﾔｷ		300		15		建物群	裸地	小枝枯損	無	無	無	良	無	無	無	2	無	無	無
11 207-027 【5439-00-07】	単木	秩父市 中宮地町	個人	200～299	ｹﾔｷ		322	25	35		建物群	裸地	小枝枯損	無	無	無	良	無	無	無	2	無	無	無
11 207-028 【5439-00-07】	単木	秩父市 中宮地町	個人	200～299	ｹﾔｷ		320	30	18		建物群	裸地	小枝枯損	無	無	無	良	無	無	無	2	無	無	無
11 207-029 【5339-70-85】	単木	秩父市 別所	個人	200～299	ｹﾔｷ		372	29	21.5		建物群	ササその他やぶ	無	無	無	無	良	無	無	無	2	無	無	無
11 207-030 【5439-00-17】	単木	秩父市 大野原	個人	100～199	ｹﾔｷ		385	30	18		建物群	ササその他やぶ	無	無	無	無	良	無	無	無	2	無	無	無
11 207-031 【5439-00-27】	単木	秩父市 大野原	個人	200～299	ｹﾔｷ		360	35	17		建物群	裸地	無	無	無	無	良	無	無	無	2	無	無	無
11 207-032 【5439-00-47】	単木	秩父市 寺尾	個人	300以上	ｹﾔｷ		625	15	20		建物群	裸地	小枝枯損	無	無	有	不良：一部枯損	無	無	無	2	無	無	無
11 207-033 【5439-00-36】	単木	秩父市 畤田	個人	200～299	ｹﾔｷ		307	35	16		建物群	裸地	無	無	無	無	良	無	無	無	2	無	無	無
11 207-034 【5439-00-57】	単木	秩父市 畤田大慶寺	社寺	300以上	ﾓﾐ		420	30	20		その他	ササその他やぶ	小枝枯損	不明	不明	無	良	無	無	無	2	無	無	無
11 207-035 【5439-00-57】	単木	秩父市 畤田	個人	300以上	ｶﾔ		415	25	24		その他	その他	小枝枯損	不明	不明	無	良	無	無	無	2	無	無	無

コード番号 [3次メッシュコード]	区分	所在地 通称名	所有者	推定樹齢 (年)	巨木測定値 樹種名	幹周 (cm)	主幹 (cm)	樹高 (m)	枝張 (m)	株立 (本)	周囲の状況	根元の状況	欠損度	動物生息 鳥	動物生息 獣	着生植物	健全度	信仰対象	独特の呼称	故事伝承	視認性	保護制度指定	解説板等	特記事項
11 207-036 [5439-00-57]	単木	秩父市 下吉田	個人	300以上	ｹﾔｷ		363	30	5		その他	草地・地被類	小枝枯損	不明	不明	無	良	無	無	無	3	無	無	無
11 207-037 [5339-70-52]	単木	秩父市 久那	個人	300以上	ﾄﾁﾉｷ		397	30	23.3		建物群	ササその他やぶ	小枝枯損	無	有	無	良	無	無	無	2	無	無	無
11 207-038 [5439-00-29]	単木	秩父市 山田	個人	200～299	ｹﾔｷ		315	25	14		建物群	ササその他やぶ	無	無	無	無	良	無	無	無	2	無	無	無
11 207-039 [5439-00-19]	単木	秩父市 山田	個人	100～199	ｹﾔｷ		300	30	7.5		建物群	ササその他やぶ	無	無	無	無	良	無	無	無	2	無	無	無
11 207-040 [5439-00-29]	単木	秩父市 山田	個人	200～299	ｹﾔｷ		410	35	18		建物群	ササその他やぶ	無	無	無	無	良	無	無	無	2	無	無	無
11 207-041 [5439-00-29]	単木	秩父市 山田	個人	200～299	ｹﾔｷ		300	23	10		建物群	ササその他やぶ	無	無	無	無	良	無	無	無	2	無	無	無
11 207-042 [5439-00-09]	単木	秩父市 山田	個人	200～299	ｹﾔｷ		311	31	8		建物群	裸地	無	無	無	無	良	無	無	無	2	無	無	無
11 207-043 [5439-00-09]	単木	秩父市 山田	個人	200～299	ｹﾔｷ		325	25	14		建物群	ササその他やぶ	無	無	無	無	良	無	無	無	2	無	無	無
11 207-044 [5439-00-18]	単木	秩父市 山田	個人	300以上	ｹﾔｷ		420	20	21		建物群	ササその他やぶ	小枝枯損	無	無	無	良	無	無	無	2	無	無	無
11 207-045 [5439-00-39]	単木	秩父市 栃谷	個人	200～299	ｹﾔｷ		350		14.5		建物群	ササその他やぶ	無	無	無	無	良	無	無	無	1	無	無	無
11 207-046 [5439-00-65]	単木	秩父市 大田	個人	200～299	ｹﾔｷ		300	29	20		建物群	裸地	無	無	無	無	良	無	無	無	2	無	無	無
11 207-047 [5439-00-65]	単木	秩父市 大田	社寺	300以上	ｹﾔｷ		640	35	32		建物群	裸地	小枝枯損	無	無	無	良	無	無	有*	2	天然記念物等(市町村)	解説板	無
11 207-048 [5339-70-55]	樹林	秩父市 上影森	社寺	伝承 600	ｽｷﾞ		560	39	26		その他	裸地		無	無	有	良	無	縁結びの杉	不明	2	天然記念物等(市町村)	解説板	無
11 207-049 [5339-70-55]	樹林	秩父市 上影森	社寺	伝承 600	ｽｷﾞ		310	35	20		その他	裸地		無	無	有	良	無	無	無	2	無	無	無
11 207-050 [5339-70-55]	単木	秩父市 上影森	個人	300以上	ｶﾔ		520	18	10		その他	裸地	空洞あり	無	無	無	不良：枯死寸前	無	無	無	3	天然記念物等(都道府県)	解説板	無
11 207-051 [5339-70-55]	単木	秩父市 上影森	個人	300以上	ｴﾉｷ		420	15	10		その他	裸地	小枝枯損	無	無	無	良	無	無	無	3	無	無	無
11 207-052 [5339-70-85]	単木	秩父市 下影森金仙寺	社寺	300以上	ｽｷﾞ		350	40	5		その他	ササその他やぶ	頭頂部幹折れ	ﾌﾞｯﾎﾟｰｿｳ	無	無	良	無	無	無	3	天然記念物等(市町村)	無	無
11 207-053 [5339-70-85]	単木	秩父市 下影森金仙寺	社寺	300以上	ｽｷﾞ		392	30	5		その他	ササその他やぶ	無	ﾌﾞｯﾎﾟｰｿｳ	無	無	良	無	無	無	3	天然記念物等(市町村)	無	無
11 206-001 [5339-53-64]	単木	所沢市 北中	個人	不明	ｹﾔｷ		330	24	26		道路 その他	草地・地被類	無	無	無	無	良	無	無	無	1	その他制度	樹名板	無

コード番号 [3次ﾒｯｼｭｺｰﾄﾞ]	区分	所在地 通称名	所有者	推定樹齢（年）	巨木測定値 樹種名	幹周 (cm)	主幹 (cm)	樹高 (m)	枝張 (m)	株立 (本)	周囲の状況	根元の状況	欠損度	動物生息 鳥	動物生息 獣	着生植物	健全度	信仰対象	独特の呼称	故事伝承	視認性	保護制度指定	解説板等	特記事項
11 208-002 [5339-53-96]	単木	所沢市 下富	個人	不明	ｸﾇｷ		425	20	26		その他	草地・地被類	小枝枯損	無	無	無	良	無	無	無	1	その他制度	樹名板	無
11 208-003 [5339-53-96]	単木	所沢市 下富	個人	伝承 250	ｸﾇｷ		340	21	22		その他	裸地	小枝枯損	無	無	有	良	無	無	無	1	その他制度	樹名板	無
11 208-004 [5339-53-87]	単木	所沢市 下富	社寺	不明	ｴﾉｷ		305	19	12		道路 その他	裸地	大枝枯損	無	無	無	良	無	無	無	1	その他制度	樹名板	無
11 208-005 [5339-53-98]	単木	所沢市 下富	個人	不明	ｸﾇｷ		405	20	25		建物群	裸地	小枝枯損	ｱｵﾊﾞﾄ	無	有	良	無	無	無	1	その他制度	樹名板	無
11 208-006 [5339-53-98]	単木	所沢市 下富	個人	不明	ｸﾇｷ		335	25	21		建物群 その他	裸地	小枝枯損	無	無	無	良	無	無	無	1	その他制度	樹名板	無
11 208-007 [5339-53-79]	単木	所沢市 中富	個人	伝承 300	ｲﾁｮｳ		300	14	15		建物群 その他	裸地	頭頂部幹折れ	無	無	無	良	無	無	無	3	その他制度	樹名板	無
11 208-008 [5339-53-79]	単木	所沢市 中富	個人	伝承 300	ｸﾇｷ		330	25	20		建物群 その他	裸地	無	無	無	無	良	無	無	無	3	その他制度	樹名板	無
11 208-009 [5339-53-79]	単木	所沢市 中富	個人	伝承 300	ｸﾇｷ		320	25	18		建物群 その他	裸地	無	無	無	無	良	無	無	無	3	その他制度	樹名板	無
11 208-010 [5339-53-79]	単木	所沢市 中富	個人	伝承 300	ｸﾇｷ		345	26	21		建物群 その他	裸地	無	無	無			無	無	無	3	その他制度	樹名板	無
11 208-011 [5339-53-59]	単木	所沢市 牛沼	個人	伝承 450	ｸﾇｷ		545	29	32		その他	裸地	小枝枯損	ｱｵﾊﾞｽﾞ ｸ, ｶｯｺｳ	無	有	良	無	無	無	1	その他制度	樹名板	無
11 208-012 [5339-54-71]	単木	所沢市 南永井	個人	伝承 200	ｸﾇｷ		320	16	26		耕地 道路	草地・地被類	無	無	無			無	無	無	1	その他制度	樹名板	無
11 208-013 [5339-54-60]	単木	所沢市 日比田	社寺	不明	ｸﾇｷ		450	19	20		樹林 道路	草地・地被類	無	無	無	無	良	無	無	無	1	その他制度	樹名板	無
11 208-014 [5339-54-60]	単木	所沢市 日比田	その他 公有	不明	ｸﾇｷ		350	11	16.7		建物群 道路	裸地	小枝枯損 頭頂部幹折れ	無	無	無	良	無	無	無	2	その他制度	樹名板	無
11 208-015 [5339-54-52]	単木	所沢市 城	個人	伝承 400	ｸﾇｷ		350	18	20		耕地 その他	草地・地被類	小枝枯損	無	無	無	良	無	無	無	1	その他制度	樹名板	無
11 208-016 [5339-54-52]	単木	所沢市 城	個人	不明	ｸﾇｷ		310	19	24		耕地	草地・地被類	無	無	無	有	良	無	無	無	1	その他制度	樹名板	無
11 208-017 [5339-54-52]	単木	所沢市 城	個人	不明	ｸﾇｷ		370	19	24		道路 その他	裸地	無	無	無			無	無	無	1	その他制度	樹名板	無
11 208-018 [5339-54-42]	単木	所沢市 本郷	個人	不明	ｶｼ		325	12	8		建物群 その他	裸地	無	無	無	無	良	無	無	無	2	その他制度	樹名板	無
11 208-019 [5339-53-47]	単木	所沢市 有楽町	法人等	不明	ｲﾁｮｳ		500	11	8.5		建物群	裸地	空洞あり	無	無	無	良	無	無	無	1	その他制度	樹名板	無
11 208-020 [5339-53-47]	単木	所沢市 元町	社寺	不明	ｲﾁｮｳ		380	15	4.7		その他	裸地	小枝枯損	無	無	無	良	無	無	無	1	その他制度	樹名板	無

コード番号 [3次ﾒｯｼｭｺｰﾄﾞ]	区分	所在地 通称名	所有者	推定樹齢 (年)	巨木測定値 樹種名	幹周 (cm)	主幹 (cm)	樹高 (m)	枝張 (m)	株立 (本)	周囲の状況	根元の状況	欠損度	動物生息 鳥	動物生息 獣	着生植物	健全度	信仰対象	独特の呼称	故事伝承	視認性	保護制度指定	解説板等	特記事項
11 208-021 [5339-53-47]	単木	所沢市 元町	社寺	不明	ｲﾁｮｳ		320	12	5.2		建物群	裸地	小枝枯損	無	無	無	良	無	無	無	1	その他制度	樹名板	無
11 208-022 [5339-53-47]	単木	所沢市 有楽町	法人等	不明	ｲﾁｮｳ		455	11	9		建物群	裸地	空洞あり	無	無	無	良	無	無	無	1	その他制度	樹名板	無
11 208-023 [5339-53-47]	単木	所沢市 宮本町	社寺	伝承 600	ｼﾀﾐ		390	14	13.5		その他	裸地	無	無	無	無	良	無	無	無	1	その他制度	無	無
11 208-024 [5339-53-47]	単木	所沢市 宮本町	社寺	伝承 600	ｼﾀﾐ		350	15	14.5		その他	裸地	空洞あり	無	無	無	不良：一部枯損	無	無	無	1	その他制度	無	無
11 208-025 [5339-53-47]	単木	所沢市 宮本町	社寺	伝承 600	ｼﾀﾐ		310	20	20.7		その他	裸地	小枝枯損	無	無	有	良	無	無	無	1	その他制度	無	無
11 208-026 [5339-53-47]	単木	所沢市 宮本町	社寺	伝承 600	ｼﾀﾐ		605	20	17		その他	裸地	小枝枯損	無	無	無	良	無	無	無	1	その他制度	無	無
11 208-027 [5339-54-70]	単木	所沢市 南永井	個人	伝承 350	ｼﾀﾐ		390	15	15.5		その他	裸地 草地・地被類	大枝枯損	無	無	有	良	無	無	無	1	その他制度	樹名板	無
11 208-028 [5339-54-70]	単木	所沢市 南永井	個人	伝承 350	ｼﾀﾐ		430	18.5	24		その他	裸地 草地・地被類	大枝枯損	有	無	有	良	無	無	無	1	その他制度	樹名板	無
11 208-029 [5339-54-70]	単木	所沢市 南永井	個人	伝承 350	ｻﾜﾗ		390	20.5	14.1		その他	裸地 草地・地被類	大枝枯損	無	無	有	良	無	無	無	1	その他制度	樹名板	無
11 208-030 [5339-53-37]	単木	所沢市 南住吉	個人	不明	ｼﾀﾐ		370	19	25		建物群	裸地	無	無	無	無	良	無	無	無	1	その他制度	樹名板	無
11 208-031 [5339-53-37]	単木	所沢市 久米	社寺	伝承 500	ｼﾀﾐ		300	14	13		その他	裸地 草地・地被類	大枝枯損	無	無	無	良	無	無	無	2	その他制度	樹名板	無
11 208-032 [5339-53-25]	単木	所沢市 荒幡	個人	不明	ｼﾀﾐ		320	17	17		耕地 道路	草地・地被類	無	無	無	有	良	無	無	無	2	その他制度	樹名板	無
11 208-033 [5339-53-24]	単木	所沢市 山口	個人	伝承 700	ｼﾀﾐ		430	15	18		道路 その他	裸地	大枝枯損	無	無	有	良	無	無	無	1	その他制度	樹名板	無
11 208-034 [5339-53-33]	単木	所沢市 上山口	個人	不明	ｼﾀﾐ		335	23	21		その他	草地・地被類	大枝枯損	無	無	有	良	無	無	無	1	その他制度	樹名板	無
11 208-035 [5339-53-46]	単木	所沢市 山口	個人	伝承 400	ｼﾀﾐ		365	29	16		樹林	草地・地被類	無	無	無	無	良	無	無	無	1	その他制度	樹名板	無
11 208-036 [5339-53-35]	単木	所沢市 山口	個人	不明	ｸﾇｷﾞ		390	22	17		道路 その他	裸地 草地・地被類	大枝枯損	無	無	有	良	無	無	無	1	その他制度	樹名板	無
11 208-037 [5339-53-45]	単木	所沢市 上新井	個人	不明	ｼﾀﾐ		310	19	17.5		耕地 その他	ササその他やぶ	無	無	無	有	良	無	無	無	1	その他制度	樹名板	無
11 208-038 [5339-53-45]	単木	所沢市 上新井	個人	不明	ｼﾀﾐ		320	20	21.5		その他	ササその他やぶ	無	無	無	無	良	無	無	無	1	その他制度	樹名板	無
11 208-039 [5339-53-45]	単木	所沢市 北野	個人	不明	ｸｽﾉｷ		310	12	16.5		その他	裸地	小枝枯損	無	無	無	良	無	無	無	2	その他制度	無	無

コード番号 [3次ﾒｯｼｭｺｰﾄﾞ]	区分	所在地 通称名	所有者	推定樹齢 (年)	巨木測定値 樹種名	幹周 (cm)	主幹 (cm)	樹高 (m)	枝張 (m)	株立 (本)	周囲の状況	根元の状況	欠損度	動物生息 鳥	動物生息 獣	着生植物	健全度	信仰対象	独特の呼称	故事伝承	視認性	保護制度指定	解説板等	特記事項
11 208-040 [5339-53-35]	単木	所沢市 北野	個人	不明	ｹﾔｷ		340	21	25.5		樹林 建物群	草地・地被類	無	無	無	無	良	無	無	無	1	その他制度	無	無
11 208-041 [5339-53-45]	単木	所沢市 北野	市町村	不明	ｲﾁｮｳ		400	13.5	19.5		その他	裸地 舗装	無	無	無	無	良	無	無	無	1	その他制度	樹名板	無
11 208-042 [5339-53-44]	単木	所沢市 北野	個人	不明	ｹﾔｷ		300	30	16		樹林 その他	裸地 稚樹・その他低木生育	無	無	無	有	良	無	無	無	1	その他制度	樹名板	無
11 208-043 [5339-53-44]	単木	所沢市 北野	個人	不明	ｹﾔｷ		350	35	16		樹林 その他	稚樹・その他低木生育	無	無	無	有	良	無	無	無	1	その他制度	樹名板	無
11 208-044 [5339-53-41]	単木	所沢市 荒谷	社寺	不明	ｽｷﾞ		340	23	14		樹林	草地・地被類 ササその他やぶ	無	無	無	無	良	無	無	無	1	その他制度	樹名板	無
11 208-045 [5339-53-41]	単木	所沢市 堀之内	社寺	不明	ﾔﾏｻﾞｸﾗ		440	11.5	19.5		樹林	裸地	無	無	無	有	良	無	無	無	3	その他制度	樹名板	無
11 208-046 [5339-53-42]	単木	所沢市 三ケ島	個人	不明	ｹﾔｷ		390	21	20.5		建物群	裸地	無	無	無	有	良	無	無	無	1	その他制度	樹名板	無
11 208-047 [5339-53-64]	単木	所沢市 東狭山ケ丘	個人	不明	ｹﾔｷ		360	20	20		道路 その他	草地・地被類	無	無	無	有	良	無	無	無	1	その他制度	樹名板	無
11 208-048 [5339-53-42]	単木	所沢市 三ケ島	個人	不明	ｹﾔｷ		315	21	22		建物群 その他	裸地	無	無	無	無	良	無	無	無	1	その他制度	樹名板	無
11 208-049 [5339-53-43]	単木	所沢市 三ケ島	個人	伝承 300	ｹﾔｷ		380	22	18.5		その他	草地・地被類	無	無	無	無	良	無	無	無	1	その他制度	樹名板	無
11 208-050 [5339-53-43]	単木	所沢市 三ケ島	個人	伝承 300	ｹﾔｷ		315	23	18		その他	草地・地被類	無	無	無	無	良	無	無	無	1	その他制度	樹名板	無
11 208-051 [5339-53-43]	単木	所沢市 三ケ島	個人	伝承 300	ｹﾔｷ		300	22	16		その他	草地・地被類	無	無	無	無	良	無	無	無	1	その他制度	樹名板	無
11 208-052 [5339-53-47]	単木	所沢市 宮本町	社寺	伝承 600	ｹﾔｷ		335	9	13.5		その他	裸地	空洞あり	無	無	無	良	無	無	無	1	その他制度	無	無
11 208-053 [5339-53-34]	単木	所沢市 山口	社寺	不明	ｽｷﾞ		350	20	19.5		その他	裸地	小枝枯損	無	無	無	良	無	無	無	1	その他制度	無	無
11 209-001 [5339-62-05]	単木	飯能市 岩渕	社寺	不明	ｶﾔ	400		20	18		耕地	草地・地被類	小枝枯損	無	無	有	良	無	無	無	2	自然公園(都道府県立)	無	無
11 209-002 [5339-52-95]	単木	飯能市 落合	社寺	伝承 800	ｽｷﾞ	598		30	20		樹林 耕地	裸地	大枝枯損 空洞あり	無	無	無	不良：一部枯損	無	無	無	2	自然公園(都道府県立)	無	無
11 209-003 [5339-52-96]	単木	飯能市 阿須	社寺	300以上	ｹﾔｷ	415		30	26		樹林 道路	草地・地被類	小枝枯損	無	無	有	良	無	無	無	2	自然公園(都道府県立)	無	無
11 209-004 [5339-62-10]	単木	飯能市 稲荷町 久下稲荷神社	社寺	300以上	ｹﾔｷ	341		22	24		建物群 道路	ササその他やぶ		無	無	無	良	信仰対象あり	無	無	1	無	無	無

コード番号 [3次ﾒｯｼｭｺｰﾄﾞ]	区分	所在地 通称名	所有者	推定樹齢 (年)	巨木測定値 樹種名	幹周 (cm)	主幹 (cm)	樹高 (m)	枝張 (m)	株立 (本)	周囲の状況	根元の状況	欠損度	動物生息 鳥	動物生息 獣	着生植物	健全度	信仰対象	独特の呼称	故事伝承	視認性	保護制度指定	解説板等	特記事項
11 209-005 [5339-62-10]	単木	飯能市 柳町	個人	99以下	ｸｽﾉｷ	446		20	20		建物群 道路	裸地	無	無	無	有	良	無	無	無	2	無	無	無
11 209-006 [5339-62-16]	単木	飯能市 川寺 神明神社	社寺	伝承 600	ｳﾗﾓ	693		34	38		耕地 建物群 道路	裸地	大枝枯損 異常なコブあり	無	無	有	良	信仰対象あり	飯能の大けやき	無	1	天然記念物等(都道府県)	石標	保護柵設置
11 209-007 [5339-62-07]	単木	飯能市 岩沢	社寺	300以上	ｳﾗﾓ	378		18	14		樹林 耕地	裸地	大枝枯損 空洞あり	無	無	無	不良：一部枯損	無	無	無	2	無	無	無
11 209-008 [5339-62-07]	単木	飯能市 岩沢	社寺	300以上	ｳﾗﾓ	333		25	19		樹林 耕地	裸地	無	無	無	無	良	無	無	無	2	無	無	無
11 209-009 [5339-62-07]	単木	飯能市 岩沢	社寺	300以上	ｳﾗﾓ	420		25	24		樹林 耕地	裸地	小枝枯損	無	無	無	良	無	無	無	2	無	無	無
11 209-010 [5339-62-48]	単木	飯能市 平松	個人	300以上	ｳﾗﾓ	304		23	18		耕地	裸地	小枝枯損	ﾌｸﾛｳ	無	有	良	無	無	無	2	自然公園(都道府県立)	無	無
11 209-011 [5339-62-26]	単木	飯能市 双柳	社寺	300以上	ｳﾗﾓ	301		30	16		建物群 道路	裸地	無	無	無	有	良	無	無	無	2	自然公園(都道府県立)	無	無
11 209-012 [5339-62-26]	単木	飯能市 双柳 双柳神社	社寺	99以下	ｸｽﾉｷ	304		12	8		建物群 道路	裸地	頭頂部幹折れ	無	無	無	良	信仰対象あり	無	無	2	自然公園(都道府県立)	無	無
11 209-013 [5339-62-16]	単木	飯能市 柳町	社寺	300以上	ｻｸﾗﾊﾞﾈｶｴﾃﾞ	503	326	19	16	2	建物群 道路	裸地	空洞あり	無	無	有	不良：一部枯損	無	無	無	1	無	無	無
11 209-014 [5339-62-25]	単木	飯能市 飯能	社寺	300以上	ｳﾗﾓ	314		27	27		樹林 道路	裸地	無	無	無	無	良	無	無	無	2	自然公園(都道府県立)	無	無
11 209-015 [5339-62-25]	単木	飯能市 飯能	社寺	300以上	ｳﾗﾓ	339		27	18		樹林	裸地	無	無	無	有	良	無	無	無	2	自然公園(都道府県立)	無	無
11 209-016 [5339-62-25]	単木	飯能市 八幡町	社寺	99以下	ｸｽﾉｷ	319		19	20		建物群 道路	裸地	無	無	無	無	良	信仰対象あり	無	無	1	無	無	無
11 209-017 [5339-62-25]	単木	飯能市 八幡町	社寺	300以上	ｳﾗﾓ	391		28	19		建物群 道路	裸地	無	無	無	無	良	信仰対象あり	無	無	1	無	無	無
11 209-018 [5339-62-25]	単木	飯能市 山手町聖天林	市町村	300以上	ｳﾗﾓ	312		16	11		建物群 道路 その他	裸地	無	無	無	無	良	無	無	無	2	自然公園(都道府県立)	無	無
11 209-019 [5339-62-25]	単木	飯能市 山手町聖天林	市町村	300以上	ｳﾗﾓ	360		26	11		建物群 道路 その他	裸地	小枝枯損 空洞あり	無	無	無	良	無	無	無	2	自然公園(都道府県立)	無	無
11 209-020 [5339-62-25]	単木	飯能市 山手町聖天林	市町村	300以上	ｳﾗﾓ	410		22	13		建物群 道路 その他	裸地	無	無	無	無	良	無	無	無	2	自然公園(都道府県立)	無	無
11 209-021 [5339-62-25]	単木	飯能市 山手町聖天林	市町村	300以上	ｳﾗﾓ	310		22	12		建物群 道路 その他	裸地	無	無	無	無	良	無	無	無	2	自然公園(都道府県立)	無	無

コード番号 [3次ﾒｯｼｭｺｰﾄﾞ]	区分	所在地 通称名	所有者	推定樹齢 (年)	巨木測定値 樹種名	幹周 (cm)	主幹 (cm)	樹高 (m)	枝張 (m)	株立 (本)	周囲の状況	根元の状況	欠損度	動物生息 鳥	動物生息 獣	着生植物	健全度	信仰対象	独特の呼称	故事伝承	視認性	保護制度指定	解説板等	特記事項
11 209-022 [5339-62-24]	単木	飯能市 飯能本郷	個人	300以上	ｼﾗｶｼ	520		10	11		建物群	裸地	大枝枯損 頭頂部幹折れ	無	無	有	不良：枯死寸前	不明	無	有*	2	天然記念物等(市町村) 自然公園(都道府県立)	解説板 石標	保護柵設置
11 209-023 [5339-62-24]	単木	飯能市 飯能本郷	社寺	300以上	ｽｷﾞ	551		29	19		樹林 耕地	草地・地被類	大枝枯損 空洞あり	無	無	無	不良：一部枯損	無	無	無	2	自然公園(都道府県立)	無	避雷針設置
11 209-024 [5339-62-33]	単木	飯能市 永田	社寺	不明	ｽｷﾞ	326		37	12		樹林 耕地	裸地	無	無	無	無	良	無	無	無	1	自然公園(都道府県立)	無	無
11 209-025 [5339-62-32]	単木	飯能市 小岩井	社寺	300以上	ｽｷﾞ	421		35	16		樹林	裸地	小枝枯損	無	無	有	良	無	無	無	2	自然公園(都道府県立)	無	無
11 209-026 [5339-62-10]	単木	飯能市 上直竹下分	社寺	伝承 700	ﾀﾌﾞﾉｷ	650		20	27		樹林	草地・地被類	大枝枯損	無	無	有	良	無	滝の入のタブノキ	無	3	天然記念物等(都道府県) 自然公園(都道府県立)	樹名板	保護柵設置
11 209-027 [5339-62-00]	単木	飯能市 上直竹下分	社寺	300以上	ｲﾁｮｳ	459		32	23		樹林	草地・地被類	小枝枯損	無	無	有	良	無	無	無	2	自然公園(都道府県立)	無	無
11 209-028 [5339-62-00]	単木	飯能市 上直竹下分	社寺	300以上	ｼﾗｶｼ	313		25	20		樹林	裸地	小枝枯損	無	無	無	良	無	無	無	3	自然公園(都道府県立)	無	無
11 209-029 [5339-62-00]	単木	飯能市 上直竹下分	社寺	300以上	ｼﾗｶｼ	338		25	20		樹林	草地・地被類	小枝枯損	無	無	有	良	無	無	無	3	自然公園(都道府県立)	無	無
11 209-030 [5339-61-18]	単木	飯能市 上直竹下分	個人	300以上	ｼﾗｶｼ	343		30	25															
11 209-031 [5339-61-08]	単木	飯能市 上直竹下分	社寺	300以上	ｽｷﾞ	372		42	10		樹林 道路	裸地	小枝枯損	無	無	有	良	無	無	無	2	自然公園(都道府県立)	無	無
11 209-032 [5339-61-08]	単木	飯能市 上直竹下分	社寺	300以上	ｽｷﾞ	351		45	8		樹林 道路	裸地	小枝枯損	無	無	有	良	無	無	無	2	自然公園(都道府県立)	無	無
11 209-033 [5339-61-08]	単木	飯能市 上直竹下分	社寺	300以上	ｽｷﾞ	611		48	15		樹林 道路	裸地	小枝枯損	無	無	有	良	無	無	無	2	自然公園(都道府県立)	無	無
11 209-034 [ ]	単木	飯能市 原市場	個人	300以上	ｸﾘ*	377		22	21		樹林 水面	草地・地被類	小枝枯損	無	無	有	良	無	無	無	3	自然公園(都道府県立)	無	無
11 209-035 [5339-61-36]	単木	飯能市 原市場 白鬚神社	社寺	300以上	ｲﾁｮｳ	688	588	30	19		建物群 水面	裸地	無	無	無	有	良	信仰対象あり	無	無	2	自然公園(都道府県立)	無	無
11 209-036 [5339-61-58]	単木	飯能市 中藤中郷	社寺	300以上	ｸﾘ*	306		30	19		樹林 水面	ササその他やぶ	大枝枯損	無	無	有	良	無	無	無	2	自然公園(都道府県立)	無	無
11 209-037 [5339-62-61]	単木	飯能市 白子	個人	300以上	ｸﾘ*	346		23	12		耕地 水面	草地・地被類	小枝枯損	無	無	有	良	無	無	無	2	自然公園(都道府県立)	無	無

コード番号 [3次ﾒｯｼｭｺｰﾄﾞ]	区分	所在地 通称名	所有者	推定樹齢 (年)	巨木測定値 樹種名	幹周 (cm)	主幹 (cm)	樹高 (m)	枝張 (m)	株立 (本)	周囲の状況	根元の状況	欠損度	動物生息 鳥	動物生息 獣	着生植物	健全度	信仰対象	独特の呼称	故事伝承	視認性	保護制度指定	解説板等	特記事項
11 209-038 [5339-61-65]	単木	飯能市 南 竹寺	社寺	300以上	ｽｷﾞ	478		35	19		樹林	裸地	小枝枯損	無	無	無		信仰対象あり	無	無	2	自然公園(都道府県立)	無	無
11 209-039 [5339-61-65]	単木	飯能市 南 竹寺	社寺	300以上	ｽｷﾞ	462		40	15		樹林	草地・地被類	無	無	無	有	良	信仰対象あり	無	無	2	自然公園(都道府県立)	無	避雷針設置
11 209-040 [5339-61-65]	単木	飯能市 南	社寺	300以上	ｲﾁｮｳ	367		35	22		樹林	草地・地被類	小枝枯損	無	無	無	良	無	無	無	2	自然公園(都道府県立)	無	無
11 209-041 [5339-61-65]	単木	飯能市 南 竹寺	社寺	300以上	ｺｳﾔﾏｷ	335		24	13		樹林	裸地	小枝枯損	無	無	無	良	信仰対象あり	無	有*	2	自然公園(都道府県立)	解説板	避雷針設置
11 209-042 [5339-61-85]	単木	飯能市 南 子の権現	社寺	伝承 800	ｽｷﾞ	780		23	8		樹林	裸地	大枝枯損 頭頂部幹折れ	無	無	有	不良：一部枯損	信仰対象あり	子の権現の二本杉	有*		天然記念物等(都道府県) 自然公園(都道府県立)	石標	保護柵設置 その他
11 209-043 [5339-61-85]	単木	飯能市 南 子の権現	社寺	伝承 800	ｽｷﾞ	540		16	5		樹林	裸地	大枝枯損 頭頂部幹折れ	無	無	有	不良：一部枯損	信仰対象あり	子の権現の二本杉	有*	2	天然記念物等(都道府県) 自然公園(都道府県立)	石標	保護柵設置
11 209-044 [5339-71-07]	単木	飯能市 坂石 我野神社	社寺	伝承 500	ﾓﾐ	550		31	14		樹林 道路	裸地	頭頂部幹折れ	無	無	有	良	信仰対象あり	猪狩の大椎	有*	2	天然記念物等(都道府県) 自然公園(都道府県立)	解説板	保護柵設置
11 209-045 [5339-71-07]	単木	飯能市 坂元	個人	300以上	ｽｷﾞ	423		42	18		樹林 道路	草地・地被類	無	無	無	有	良	無	無	無	3	自然公園(都道府県立)	無	無
11 209-046 [5339-71-27]	単木	飯能市 高山 高山不動尊	社寺	伝承 800	ｲﾁｮｳ	1000		37	21	1	樹林	裸地	小枝枯損	無	無	有	良	信仰対象あり	高山不動の大イチョウ	有*	2	天然記念物等(都道府県) 自然公園(都道府県立)	解説板	保護柵設置
11 209-047 [5339-71-14]	樹林 0.06 ha 実測:6本	飯能市 南川	社寺	300以上	ｽｷﾞ ｽｷﾞ ｽｷﾞ ｽｷﾞ	367 447 694 411	 407 	35 45 40 45	 	 2 	樹林 道路	草地・地被類	無	無	無	有	良	無	無	無	2	自然公園(都道府県立)	無	無
11 209-048 [5339-71-24]	単木	飯能市 坂元	社寺	200～299	ｱｽﾅﾛ	343		17	11		樹林	草地・地被類	無	無	無	有	良	無	無	無	2	自然公園(都道府県立)	無	無
11 209-049 [5339-71-45]	単木	飯能市 北川	社寺	300以上	ｲﾁｮｳ	379		35	20		樹林	草地・地被類	無	無	無	有	良	無	無	無	2	自然公園(都道府県立)	無	無
11 209-050 [5339-72-00]	樹林 0.5 ha 実測:5本	飯能市 阿寺 諏訪神社	社寺	300以上	ｽｷﾞ ｺﾌﾗ ｱｶｶﾞｼ	373 348 323	 	26 20 24	10 16 27	1 1 1	樹林	裸地 稚樹・その他低木生育	枯損木やや あり	不明	不明	有	良	信仰対象あり	不明	不明	1	無	無	無 定期的な下刈り・清掃
11 210-001 [5439-24-19]	単木	加須市 大越	社寺	300以上	ｼﾗｶｼ	323		11	20	1	樹林	裸地	頭頂部幹折れ	無	無	無	良	無	無	無	3	無	無	無
11 210-002 [5439-24-19]	単木	加須市 大越	社寺	300以上	ｲﾁｮｳ	526		35	22	1	樹林	裸地	無	無	無	無	良	無	無	無	1	無	無	無
11 210-003 [5439-15-80]	樹林 0.5 ha	加須市 上樋遣川	社寺	300以上	ｹﾔｷ ｹﾔｷ ｹﾔｷ ｹﾔｷ	399 349 338 306	 	28 28 25 20	18 20 18 22	1 1 1 1	耕地	裸地 草地・地被類 ササ その他やぶ	無	不明	不明	無	良	無	無	無	1	その他制度	樹名板 解説板	定期的な下刈り・清掃

コード番号 [3次メッシュコード]	区分	所在地 通称名	所有者	推定樹齢 (年)	巨木測定値 樹種名	幹周 (cm)	主幹 (cm)	樹高 (m)	枝張 (m)	株立 (本)	周囲の状況	根元の状況	欠損度	動物生息 鳥	動物生息 獣	着生植物	健全度	信仰対象	独特の呼称	故事伝承	視認性	保護制度指定	解説板等	特記事項
11 210-004 [5439-15-80]	単木	加須市 中樋遣川	個人	300以上	ｹﾔｷ	385		30	25	1	建物群	裸地	無	無	無	無	良	無	無	無	1	無	無	無
11 210-005 [5439-14-57]	単木	加須市 不動岡	社寺	300以上	ｲﾁｮｳ	498		40	20	1	樹林	裸地	無	無	無	無	良	無	無	無	1	無	無	無
11 210-006 [5439-14-57]	単木	加須市 不動岡	社寺	200～299	ｹﾔｷ	325		22	22	1	樹林	裸地	無	無	無	無	良	無	無	無	2	無	無	無
11 210-007 01/02 [5439-14-57]	単木	加須市 大門町	社寺	伝承 630	ｲﾁｮｳ	430		50	25	1	樹林	裸地	無	無	無	無	良	無	龍蔵寺の大銀杏	有	2	天然記念物等(市町村)	解説板	定期的な下刈り・清掃
11 210-007 02/02 [5439-14-57]	単木	加須市 大門町	社寺	200～299	ｹﾔｷ	335		33	23	1	樹林	ササその他やぶ	無	無	無	無	良	無	無	無	2	無	無	無
11 210-008 [5439-14-49]	単木	加須市 久下	個人	100～199	ｹﾔｷ ｹﾔｷ	312 350	 281	33 22	27 20	1 2	建物群	裸地 ササその他やぶ	無	無	無	無	良	無	無	無	2	無	無	無
11 210-009 [5439-14-38]	単木	加須市 高畑	個人	100～199	ｸｽﾉｷ	309		30	24	1	建物群	草地・地被類	無	無	無	無	良	無	無	無	2	無	無	無
11 211-001 [5439-21-89]	単木	本庄市 宮戸	社寺	不明	ｹﾔｷ ｹﾔｷ	356 330		30 30	18 15	1 1	樹林	ササその他やぶ	小枝枯損	不明	不明	無	良	不明	無	不明	1	無	無	無
11 211-002 [5439-21-77]	単木	本庄市 牧西	社寺	不明	ｹﾔｷ	420		30	18	1	樹林	裸地	大枝枯損 空洞あり	不明	不明	無	良	信仰対象あり	無	無	1	無	無	無
11 211-003 [5439-21-77]	単木	本庄市 鵜森	社寺	不明	ｲﾁｮｳ	335		22	15	1	樹林	裸地	無	不明	不明	無	良	不明	無	不明	1	天然記念物等(市町村)	無	無
11 211-004 [5439-21-87]	単木	本庄市 仁手	社寺	不明	ｹﾔｷ	340		25	18	1	樹林	ササその他やぶ	無	不明	不明	無	良	無	無	無	1	無	無	無
11 211-005 [5439-21-87]	単木	本庄市 仁手	社寺	不明	ｹﾔｷ ｹﾔｷ ｹﾔｷ	308 310 301		30 30 25	18 19 15	1 1 1	樹林	裸地 ササその他やぶ	小枝枯損	不明	不明	有	良	無	無	無	1	無	無	無
11 211-006 [5439-31-16]	単木	本庄市 上仁手	社寺	不明	ｹﾔｷ	312		30	20	1	樹林	裸地	無	不明	不明	無	良	不明	無	不明	1	無	無	無
11 211-007 [5439-31-04]	単木	本庄市 山王堂	社寺	300以上	ｹﾔｷ	520		26	24	1	樹林	ササその他やぶ	頭頂部幹折れ 異常なコブあり	不明	不明	無	不良：一部枯損	無	無	無	2	天然記念物等(市町村)	樹名板	無
11 211-008 01/02 [5439-31-04]	単木	本庄市 沼和田	社寺	不明	ｸｽﾉｷ	355		35	25	1	樹林	裸地	無	不明	不明	無	良	不明	無	無	1	無	無	無
11 211-008 02/02 [5439-31-04]	単木	本庄市 沼和田	社寺	300以上	ｶﾔ	580		27	22	1	その他	裸地	無	不明	不明	無	良	無	無	無	1	天然記念物等(市町村)	解説板	保護柵設置
11 211-009 01/03 [5439-31-04]	単木	本庄市 沼和田	社寺	不明	ｹﾔｷ ｹﾔｷ ｹﾔｷ ｹﾔｷ	315 319 334 329		30 30 30 35	18 18 13 30	1 1 1 1	樹林	裸地	無	不明	不明	無	良	不明	無	不明	1	無	無	無
11 211-009 02/03 [5439-31-04]	単木	本庄市 沼和田	社寺	不明	ｹﾔｷ	322		35	25	1	樹林	裸地	無	不明	不明	無	良	不明	無	不明	1	無	無	無

コード番号 [3次ﾒｯｼｭｺｰﾄﾞ]	区分	所在地 通称名	所有者	推定樹齢 (年)	巨木測定値 樹種名	幹周 (cm)	主幹 (cm)	樹高 (m)	枝張 (m)	株立 (本)	周囲の状況	根元の状況	欠損度	動物生息 鳥	動物生息 獣	着生植物	健全度	信仰対象	独特の呼称	故事伝承	視認性	保護制度指定	解説板等	特記事項
11 211-009 03/03 [5439-31-04]	単木	本庄市 沼和田	社寺	300以上	ｻｲｶﾁ	315		20	15	1	樹林	裸地	頭頂部幹折れ 空洞あり	不明	不明	無	不良：一部枯損	不明	無	不明	3	天然記念物等(市町村)	樹名板	保護柵設置
11 211-010 [5439-31-04]	単木	本庄市 都島	社寺	200～299	ｳﾒ ｸﾛﾏﾂ	363 382		30 30	20 14	1 1	樹林	裸地 その他	大枝枯損 空洞あり	不明	不明	無	良	不明	無	不明	1	無	無	無
11 211-011 [5439-31-03]	単木	本庄市 万年寺	社寺	不明	ｳﾒ	602		8	9	1	樹林	裸地	頭頂部幹折れ 空洞あり	不明	不明	無	不良：枯死寸前	不明	無	無	3	無	無	無
11 211-012 01/03 [5439-21-84]	単木	本庄市 千代田	社寺	伝承 349	ｸｽﾉｷ	563		20	30	1	樹林	裸地	無	不明	不明	無	良	信仰対象あり	無	有*	1	天然記念物等(都道府県)	樹名板	その他
11 211-012 02/03 [5439-21-84]	単木	本庄市 千代田	社寺	伝承 349	ﾓﾐ ｶﾔ	323 336		30 25	14 15	1 1	樹林	裸地	小枝枯損 頭頂部幹折れ 空洞あり	不明	不明	無	良	不明	無	有*	1	天然記念物等(市町村)	樹名板	無
11 211-012 03/03 [5439-21-84]	単木	本庄市 千代田	社寺	不明	ｳﾒ	341		30	14	1	樹林	裸地	小枝枯損	不明	不明	有	良	不明	無	不明	1	無	無	無
11 211-013 [5439-21-84]	単木	本庄市 中央	社寺	不明	ｳﾒ ｳﾒ ｳﾒ	386 338 300		25 30 20	28 20 25	1 1 2	樹林	裸地 稚樹・その他低木生育	大枝枯損 小枝枯損	不明	不明	有	良	不明	無	無	1	無	無	無
11 211-014 [5439-21-85]	単木	本庄市 中央	社寺	不明	ｳﾒ ｳﾒ	402 412		12 14	16 20	1 1	樹林	裸地	大枝枯損 頭頂部幹折れ	不明	不明	無	不良：一部枯損	信仰対象あり	無	不明	2	天然記念物等(市町村)	解説板	無
11 211-015 [5439-21-85]	単木	本庄市 中央	社寺	300以上	ｳﾒ	363		20	14	1	樹林	裸地	頭頂部幹折れ 空洞あり	不明	不明	無	不良：一部枯損	信仰対象あり	無	不明	1	無	無	無
11 211-016 01/02 [5439-21-85]	単木	本庄市 本庄	社寺	伝承 430	ｳﾒ	677		30	30	1	樹林	裸地	小枝枯損	不明	不明	無	良	信仰対象あり	無	有*	1	天然記念物等(都道府県)	解説板	保護柵設置
11 211-016 02/02 [5439-21-85]	単木	本庄市 本庄	社寺	不明	ｳﾒ ｳﾒ ｲﾁｮｳ	344 333 314		30 25 30	20 20 10	1 1 1	樹林	裸地	無	不明	不明	無	良	不明	無	不明	1	無	無	無
11 211-017 [5439-21-85]	単木	本庄市 本庄	社寺		ｳﾒ ｳﾒ ｳﾒ	348 399 316		25 25 25	15 28 18	1 1 1	樹林	裸地	小枝枯損 頭頂部幹折れ	不明	不明	無	良 不良：一部枯損	不明	無	不明	1	無	無	無
11 211-018 [5439-21-73]	単木	本庄市 西富田	社寺	不明	ｳﾒ ｳﾒ	328 434		25 25	24 21	1 1	樹林	裸地	小枝枯損	不明	不明	無	良	不明	無	無	1	無	無	無
11 211-019 [5439-21-62]	単木	本庄市 西今井	社寺	不明	ｳﾒ	364		25	16	1	樹林	ササその他やぶ	小枝枯損	不明	不明	有	良	不明	無	無	1	無	無	無
11 212-001 [5339-72-99]	単木	東松山市 岩殿	社寺	300以上	ｲﾁｮｳ	1349	390	20	18	5	樹林	裸地	下部幹折れ	無	無	無	不良：一部枯損	不明	正法寺の大銀杏	有*	2	天然記念物等(市町村) その他制度	樹名板	定期的な下刈り・清掃
11 212-002 [5439-03-24]	樹林 1 ha 実測:3本	東松山市 柏崎	社寺	300以上	ｽｷﾞｼﾞｲ ｽｷﾞｼﾞｲ ｽｷﾞｼﾞｲ	595 311 330		13 15 22	13 15 22	1 1 1	樹林	裸地 ササその他やぶ その他	枯損木やや あり	無	無	無	不良：一部枯損	無	無	無	2	無 天然記念物等(都道府県)	無 樹名板	無 保護柵設置

コード番号 [3次メッシュコード]	区分	所在地 通称名	所有者	推定樹齢 (年)	巨木測定値 樹種名	幹周 (cm)	主幹 (cm)	樹高 (m)	枝張 (m)	株立 (本)	周囲の状況	根元の状況	欠損度	動物生息 鳥	動物生息 獣	着生植物	健全度	信仰対象	独特の呼称	故事伝承	視認性	保護制度指定	解説板等	特記事項
11 212-003 [5339-73-92]	単木	東松山市 宮鼻	社寺	300以上	ｸﾛﾏﾂ	550		12	11	1	樹林	裸地	頭頂部幹折れ	無	無	無	不良：一部枯損	信仰対象あり	八幡神社の大欅	不明	2	天然記念物等(市町村) その他制度	樹名板	定期的な下刈り・清掃
11 212-004 [5439-13-03]	単木	東松山市 岡	社寺	300以上	ｴﾉｷ	501		30	18	1	樹林	草地・地被類	無	無	無	無	良	無	玉大岡神社の大欅	無	1	天然記念物等(市町村) その他制度	樹名板	無
11 212-005 [5439-03-32]	単木	東松山市	社寺	100～199	ｸｽﾉｷ	349		15	12	1	樹林	裸地	無	無	無	無	不良：一部枯損	無	無	無	2	無	石標	無
11 212-006 [5439-03-42]	樹林 0.4 ha 実測:2本	東松山市 本町	社寺	300以上	ｸﾛﾏﾂ ｸﾛﾏﾂ	435 408		18 17	10 11	1 1	樹林	ササその他やぶ	枯損木多い	無	無	無	不良：一部枯損	無	無	無	2	無	無	無
11 212-008 [5439-03-42]	単木	東松山市 本町	個人	100～199	ｲﾁｮｳ	303		18	13	1	建物群	裸地	無	無	無	無	良	無	無	無	1	無	無	無
11 212-009 [5439-02-18]	単木	東松山市	個人	200～299	ｸﾛﾏﾂ	328		20	16	1	建物群	裸地	無	無	無	無	良	無	無	無	1	無	無	無
11 212-010 [5439-03-20]	単木	東松山市 石橋	個人	100～199	ｸﾛﾏﾂ	331		23	19	1	建物群	裸地	無	無	無	無	良	無	無	無	1	無	無	無
11 212-011 [5439-03-03]	単木	東松山市 早俣	個人	100～199	ｸﾛﾏﾂ	398		15	7	1	建物群	裸地	空洞あり 異常なコブあり	無	無	無	不良：一部枯損	無	無	無	1	無	無	枯損部の削除、枝下ろし
11 212-012 [5339-73-92]	単木	東松山市 宮鼻	個人	100～199	ｸﾛﾏﾂ	368		30	11	1	建物群	草地・地被類	小枝枯損	無	無	無	良	無	無	無	2	無	無	無
11 213-001 [5339-75-67]	単木	岩槻市 慈恩寺観音	社寺	100～199	ｸﾛﾏﾂ		310	17	12		樹林	草地・地被類	異常なコブあり	無	無	無	良	無	無	無	2	無	無	無
11 213-002 [5339-75-77]	単木	岩槻市 慈恩寺観音	社寺	100～199	ｸｽﾉｷ		395	10	10		樹林	草地・地被類	無	無	無	無	良	無	無	無	2	無	無	無
11 213-003 [5339-75-46]	単木	岩槻市 大龍寺	社寺	100～199	ｼｲﾉｷ		310	18	15		樹林 建物群	裸地	無	無	無	無	良	無	無	無	3	無	無	無
11 213-004 [5339-75-36]	単木	岩槻市 大龍寺	社寺	100～199	ｼｲﾉｷ		460	18	20		樹林 建物群	稚樹・その他低木生育	無	無	無	無	良	無	無	無	3	その他制度	樹名板	無
11 213-005 [5339-75-35]	単木	岩槻市 愛宕神社	社寺	99以下	ﾑｸﾉｷ		300	15	15		樹林	裸地	無	無	無	無	良	無	無	無	2	その他制度	樹名板	無
11 213-006 [5339-75-36]	単木	岩槻市 時の鐘前	個人	99以下	ｲﾁｮｳ		420	13	5		建物群	裸地	無	無	無	無	良	無	無	無	3	その他制度	樹名板	無
11 213-007 [5339-75-36]	単木	岩槻市 太田	個人	100～199	ｸｽﾉｷ		360	18	20		建物群	草地・地被類	無	無	無	無	良	無	無	無	3	その他制度	樹名板	無
11 213-008 [5339-75-36]	単木	岩槻市 岩槻公園	市町村	100～199	ｽｷﾞ		450	18	8		樹林 公園	稚樹・その他低木生育 ササその他やぶ	小枝枯損	無	無	無	不良：一部枯損	無	無	無	3	無	無	無

コード番号 [3次ﾒｯｼｭｺｰﾄﾞ]	区分	所在地 通称名	所有者	推定樹齢 (年)	巨木測定値 樹種名	幹周 (cm)	主幹 (cm)	樹高 (m)	枝張 (m)	株立 (本)	周囲の状況	根元の状況	欠損度	動物生息 鳥	動物生息 獣	着生植物	健全度	信仰対象	独特の呼称	故事伝承	視認性	保護制度指定	解説板等	特記事項
11 213-009 [5339-75-37]	単木	岩槻市 岩槻公園	市町村	99以下	ｸﾛﾏﾂ		400	2	17		樹林 公園	稚樹・その他低木生育	無	無	無	無	良	無	無	無	3	その他制度	無	無
11 213-010 [5339-75-37]	単木	岩槻市 長宮	社寺	300以上	ｵｶﾞﾀﾏﾓﾘｭ ﾑｸﾉｷ ﾑｸﾉｷ	428 368 314	305	16 27 27	20 25 20	2 1 1	樹林	ササその他やぶ	無	無	無	有	良	無	無	無	2	天然記念物等(市町村)	樹名板	無
11 213-011 [5339-65-88]	単木	岩槻市 尾ケ崎	社寺	300以上	ｶﾔ	540		18	16	1	樹林	草地・地被類	大枝枯損 頭頂部幹折れ 空洞あり			有	不良：一部枯損	無	無		2	天然記念物等(市町村)	解説板	無
11 213-012 [5339-75-27]	単木	岩槻市 岩槻	社寺	200～299	ﾑｸﾉｷ	300		17	25	1	樹林	ササその他やぶ	大枝枯損 小枝枯損	無	無	有	良	無	無	無	2	無	無	無
11 213-013 [5339-75-36]	単木	岩槻市 太田	社寺	300以上	ｸﾛﾏﾂ	326		25	25	1	樹林	ササその他やぶ	無	無	無	有	良	無	無	無	1	無	無	無
11 213-014 [5339-75-46]	単木	岩槻市 宮町	社寺	300以上	ｽﾀﾞｼﾞｲ	322		26	26	1	樹林	裸地	小枝枯損	無	無	有		無	無	無	2	無	無	無
11 214-001 [5339-75-89]	単木	春日部市 内牧三堂	個人	200～299	ｸﾛﾏﾂ	310		30	13		樹林 耕地	稚樹・その他低木生育 ササその他やぶ	無	無	無	無	良	無	無	無	2	無	無	無
11 214-002 [5339-75-86]	単木	春日部市 内牧谷向	社寺	300以上	ｲﾁｮｳ	420		30	15		樹林 耕地	裸地	無	無	無	有	良	不明	無	不明	2	無	無	無
11 214-003 [5339-75-86]	単木	春日部市 内牧谷向	個人	200～299	ｸﾛﾏﾂ	320		25	15		樹林 耕地	稚樹・その他低木生育 ササその他やぶ	無	無	無	無	良	無	無	無	2	無	無	無
11 214-004 [5339-75-78]	単木	春日部市 新方袋山口耕地	社寺	伝承 350	ｲﾁｮｳ	310		27	15		耕地	裸地	無	無	無	無	良	無	お葉付イチョウ	不明	2	天然記念物等(都道府県)	解説板	保護柵設置
11 214-005 01/04 [5339-75-79]	樹林 0.7 ha 実測:4本	春日部市 粕壁八木崎	社寺	100～199	ｸﾛﾏﾂ	325		20	12		樹林 公園 耕地 建物群	裸地		無	無	無	良	無	無	不明	2	無	無	無
11 214-005 02/04 [5339-75-79]	樹林 0.7 ha 実測:4本	春日部市 粕壁八木崎	社寺	300以上	ｲﾁｮｳ	350		30	10	1	樹林 公園 耕地 建物群	裸地	無	無	無	無	良	無	無	不明	2	無	無	無
11 214-005 03/04 [5339-75-79]	樹林 0.7 ha 実測:4本	春日部市 粕壁浜川戸	社寺	300以上	ｲﾁｮｳ	500		30	12		樹林 公園 耕地 建物群	裸地	無	無	無	無	良	信仰対象あり	無	不明	2	無	無	無
11 214-005 04/04 [5339-75-79]	樹林 0.7 ha 実測:4本	春日部市 粕壁浜川戸	社寺	300以上	ｽｷﾞ	300		35	8		樹林 公園 耕地 建物群	裸地	無	無	無	無	良	無	無	不明	3	無	無	無
11 214-006 [5339-75-79]	単木	春日部市 粕壁八木崎	社寺	200～299	ｲﾁｮｳ	300		25	14		樹林 建物群 水面	裸地	無	無	無	有	良	無	無	不明	2	無	無	無

コード番号 [3次メッシュコード]	区分	所在地 通称名	所有者	推定樹齢 (年)	巨木測定値 樹種名	幹周 (cm)	主幹 (cm)	樹高 (m)	枝張 (m)	株立 (本)	周囲の状況	根元の状況	欠損度	動物生息 鳥	動物生息 獣	着生植物	樹全度	信仰対象	独特の呼称	故事伝承	視認性	保護制度指定	解説板等	特記事項
11 214-007 [5339-76-70]	単木	春日部市 粕壁東	社寺	伝承 600	クスノキ	440		12	8		建物群 道路 水面	裸地	頭頂部幹折れ 空洞あり	無	無	無	良	不明	諏神社のイヌグス	不明	3	天然記念物等(都道府県)	解説板	枯損部の削除、枝下ろし
11 214-008 [5339-76-60]	単木	春日部市 南	社寺	300以上	イチョウ	330		20	16		建物群 道路	裸地	無	無	無	無	良	不明	無	不明	2	無	無	無
11 214-009 [5339-76-61]	単木	春日部市 南	社寺	300以上	イチョウ	380		25	17		公園 建物群	裸地	小枝枯損	無	無	無	良	不明	無	不明	2	無	無	無
11 214-010 [5339-76-41]	樹林 実測:1本	春日部市 備後須賀	個人	300以上	ケヤキ	328		20	18		樹林 耕地 建物群 道路	稚樹・その他低木生育		無	無	無	不良:一部枯損	無	無	無	2	無	無	無
11 214-011 [5339-76-82]	単木	春日部市 橘竜柳原	社寺	300以上	イチョウ	360		20	11		建物群 道路	裸地	無	無	無	無	良	不明	無	不明	2	無	無	無
11 214-012 [5339-76-71]	単木	春日部市 牛島神明	社寺	200～299	エノキ	320		20	16		樹林 建物群 道路	裸地	無	無	無	有	良	無	無	不明	2	無	無	無
11 214-013 01/02 [5339-76-52]	単木	春日部市 粟塚根郷	社寺	200～299	ケヤキ	350		30	23		建物群	裸地	頭頂部幹折れ	無	無	無	良	信仰対象あり	不明	不明	2	無	無	保護柵設置
11 214-013 02/02 [5339-76-52]	単木	春日部市 粟塚根郷	社寺	200～299	イチョウ	310		30	12		建物群	裸地	無	無	無	無	良	無	無	不明	2	無	無	無
11 214-014 01/03 [5339-76-71]	樹林 2.0 ha 実測:3本	春日部市 粕壁東	社寺	300以上	イチョウ	325		25	14		樹林 建物群 道路	裸地		無	無	無	良	不明	無	不明	2	無	無	無
11 214-014 02/03 [5339-76-71]	樹林 3.0 ha 実測:3本	春日部市 粕壁東	社寺	300以上	ケヤキ	425		25	24		樹林 建物群 道路	裸地		無	無	無	良	不明	無	不明	2	無	無	無
11 214-014 03/03 [5339-76-71]	樹林 実測:3本	春日部市 粕壁東	社寺	300以上	イチョウ	370		25	14		樹林 建物群 道路	裸地		無	無	無	良	不明	無	不明	2	無	無	無
11 214-015 [5339-75-79]	単木	春日部市 梅田	社寺	200～299	イチョウ	322		32	15	1	公園	裸地	無	無	無	有		信仰対象あり	無	無	1	無	無	無
11 215-001 01/07 [5339-63-43]	樹林 0.46 ha	狭山市 上奥宮八反川	社寺	300以上	ケヤキ	395		16	10		樹林 耕地 建物群	草地・地被類 舗装		無	無	無	良	信仰対象あり	無	無	1	その他制度	解説板	定期的な下刈り・清掃 枯損部の削除、枝下ろし
11 215-001 02/07 [5339-63-43]	樹林	狭山市 上奥宮八反川	社寺	300以上	ムクノキ	320		20	8		樹林 耕地 建物群	草地・地被類 舗装		無	無	無	良	無	無	無	1	その他制度	解説板	定期的な下刈り・清掃 枯損部の削除、枝下ろし
11 215-001 03/07 [5339-63-43]	樹林	狭山市 上奥宮八反川	社寺	300以上	ケヤキ	310		16	10		樹林 耕地 建物群	草地・地被類 舗装		無	無	無	良	無	無	無	1	その他制度	解説板	定期的な下刈り・清掃 枯損部の削除、枝下ろし
11 215-001 04/07 [5339-63-43]	樹林	狭山市 上奥宮八反川	社寺	300以上	ケヤキ	330		15	10		樹林 耕地 建物群	草地・地被類 舗装		無	無	有	良	無	無	無	1	その他制度	解説板	定期的な下刈り・清掃 枯損部の削除、枝下ろし

コード番号 [3次ﾒｯｼｭｺｰﾄﾞ]	区分	所在地 通称名	所有者	推定樹齢 (年)	巨木測定値 樹種名	幹周 (cm)	主幹 (cm)	樹高 (m)	枝張 (m)	株立 (本)	周囲の状況	根元の状況	欠損度	動物生息 鳥	動物生息 獣	着生植物	健全度	信仰対象	独特の呼称	故事伝承	視認性	保護制度指定	解説板等	特記事項
11 215-001 05/07 [5339-63-43]	樹林	狭山市 上奥宮八反川	社寺	300以上	ｼｲﾅ	580	420	25.6		2	樹林 耕地 建物群	草地・地被類 舗装		無	無	無	不良：一部枯損	無	無	無	1	その他制度	解説板	定期的な下刈り・清掃 枯損部の削除、枝下ろし
11 215-001 06/07 [5339-63-43]	樹林	狭山市 上奥宮八反川	社寺	300以上	ｼｲﾅ	340		20.6	12		樹林 耕地 建物群	草地・地被類 舗装		無	無	無	良	無	無	無	1	その他制度	解説板	定期的な下刈り・清掃 枯損部の削除、枝下ろし
11 215-001 07/07 [5339-63-43]	樹林	狭山市 上奥宮八反川	社寺	300以上	ｼｲﾅ	460		8.6	9		樹林 耕地 建物群	草地・地被類 舗装		無	無	無	不良：一部枯損	信仰対象あり	無	無	1	その他制度	解説板	保護柵設置 定期的な下刈り・清掃 枯損部の削除、枝下ろし
11 215-002 [5339-63-54]	単木	狭山市 下奥富亀井	社寺	300以上	ｶﾔﾏ	340		13.5	8		樹林 公園 耕地 建物群	舗装	無	無	無	無	良	無	無	無	1	無	無	定期的な下刈り・清掃 枯損部の削除、枝下ろし
11 215-003 01/03 [5339-53-94]	樹林 0.11 ha	狭山市 南入曽御嶽堂	社寺	不明	ｼｲﾅ	360		20	6		樹林 建物群 道路 水面	舗装		無	無	有	良	無	無	無	2	無	無	定期的な下刈り・清掃 枯損部の削除、枝下ろし
11 215-003 02/03 [5339-53-94]	樹林	狭山市 南入曽御嶽堂	社寺	不明	ｼｲﾅ	320		20	8		樹林 建物群 道路 水面	舗装		無	無	無	良	無	無	無	2	無	無	定期的な下刈り・清掃 枯損部の削除、枝下ろし
11 215-003 03/03 [5339-53-94]	樹林	狭山市 南入曽御嶽堂	社寺	不明	ｼｲﾅ	320		20	7		樹林 建物群 道路 水面	舗装		無	無	有	良	無	無	無	2	無	無	定期的な下刈り・清掃 枯損部の削除、枝下ろし
11 215-004 01/02 [5339-63-15]	単木	狭山市 北入曽下原	個人	不明	ｼｲﾅ	360		20	7		樹林 耕地 建物群 道路	草地・地被類 稚樹・その他低木生育	小枝枯損	無	無	無	良	無	無	無	1	その他制度	樹名板	保護柵設置 定期的な下刈り・清掃 枯損部の削除、枝下ろし
11 215-004 02/02 [5339-63-15]	単木	狭山市 北入曽下原	個人	不明	ｼｲﾅ	300		15	6		耕地 建物群 道路	草地・地被類 稚樹・その他低木生育	頭頂部幹折れ	無	無	無	良	無	無	無	1	その他制度	樹名板	保護柵設置 定期的な下刈り・清掃 枯損部の削除、枝下ろし
11 215-005 [5339-63-20]	単木	狭山市 根岸金井	個人	不明	ｼｲﾅ	320		17	13		耕地 建物群 道路	草地・地被類 舗装	無	無	無	無	良	無	無	無	1	その他制度	樹名板	定期的な下刈り・清掃 枯損部の削除、枝下ろし
11 215-006 [5339-63-01]	単木	狭山市 笹井宮地	個人	300以上	ｼｲﾅ	425		22	12		耕地 建物群 道路	草地・地被類	無	無	無	無	良	無	無	無	1	その他制度	樹名板	定期的な下刈り・清掃 枯損部の削除、枝下ろし
11 215-007 01/03 [5339-63-21]	樹林 0.67 ha	狭山市 上広瀬本宿	社寺	300以上	ｼｲﾅ	610		30	15		樹林 公園 建物群 道路	裸地 草地・地被類 舗装		不明	不明	無	良	信仰対象あり	無	無	1	天然記念物等(市町村)	樹名板	保護柵設置 定期的な下刈り・清掃 枯損部の削除、枝下ろし その他
11 215-007 02/03 [5339-63-21]	樹林	狭山市 上広瀬本宿	社寺	300以上	ｼｲﾅ	630		31.6	15		樹林 公園 建物群 道路	裸地 草地・地被類 舗装		無	無	無	良	信仰対象あり	無	無	1	天然記念物等(市町村)	樹名板	定期的な下刈り・清掃 枯損部の削除、枝下ろし

コード番号 [3次メッシュコード]	区分	所在地 通称名	所有者	推定樹齢 (年)	巨木測定値 樹種名	幹周 (cm)	主幹 (cm)	樹高 (m)	枝張 (m)	株立 (本)	周囲の状況	根元の状況	欠損度	動物生息 鳥	動物生息 獣	着生植物	健全度	信仰対象	独特の呼称	故事伝承	視認性	保護制度指定	解説板等	特記事項
11 215-007 03/03 [5339-63-21]	樹林	狭山市 上広瀬本宿	社寺	300以上	ｼｲ科	330		22	13		樹林 公園 建物群 道路	裸地 草地・地被類 舗装		無	無	無	良	無	無	無	1	無	無	定期的な下刈り・清掃 枯損部の削除、枝下ろし
11 215-008 01/02 [5339-63-52]	単木	狭山市 柏原御所の内	個人	不明	ｼｲ科	320		20	18		耕地 建物群 道路	稚樹・その他低木生育	無	無	無	無	良	無	無	有	1	その他制度	樹名板	定期的な下刈り・清掃 枯損部の削除、枝下ろし
11 215-008 02/02 [5339-63-52]	単木	狭山市 柏原御所の内	個人	不明	ｼｲ科	350		20	18		耕地 建物群 道路	稚樹・その他低木生育	無	無	無	無	良	無	無	有	1	その他制度	樹名板	定期的な下刈り・清掃 枯損部の削除、枝下ろし
11 215-009 01/02 [5339-63-23]	単木	狭山市 入間川	市町村	不明	ｼｲ科	390	160	20	10	2	建物群 道路	草地・地被類 舗装	小枝枯損	無	無	有	良	無	無	無	2	無	無	定期的な下刈り・清掃 枯損部の削除、枝下ろし
11 215-009 02/02 [5339-63-23]	単木	狭山市 入間川	市町村	不明	ｼｲ科	330		20	7		建物群 道路	草地・地被類 舗装	小枝枯損	無	無	有	良	無	無	無	2	無	無	定期的な下刈り・清掃 枯損部の削除、枝下ろし
11 215-010 01/03 [5339-63-42]	樹林 0.11 ha	狭山市 柏原北本宿	社寺	不明	ｲﾁｮｳ	345		16	8		樹林 耕地 建物群 道路	舗装		無	無	無	良	無	無	無	2	無	無	定期的な下刈り・清掃 枯損部の削除、枝下ろし
11 215-010 02/03 [5339-63-42]	樹林	狭山市 柏原北本宿	社寺	300以上	ｼｲ科	330		22	10		樹林 耕地 建物群 道路	舗装		無	無	有	良	無	無	無	1	無	無	定期的な下刈り・清掃 枯損部の削除、枝下ろし
11 215-010 03/03 [5339-63-42]	樹林	狭山市 柏原北本宿	社寺	300以上	ｼｲ科	920	460	22	12	2	樹林 耕地 建物群 道路	舗装		無	無	無	良	信仰対象あり	無	無	1	無	無	定期的な下刈り・清掃 枯損部の削除、枝下ろし
11 215-011 [5339-63-22]	単木	狭山市 入間川	個人	不明	ｼｲ科	350		20	14		建物群 道路	裸地 舗装	無	無	無	無	良	無	無	無	1	その他制度	樹名板	定期的な下刈り・清掃 枯損部の削除、枝下ろし
11 215-012 [5339-63-22]	単木	狭山市 上赤坂鶴台	個人	300以上	ｼｲ科	330		20	10		耕地 建物群 道路	草地・地被類 稚樹・その他低木生育 舗装	無	無	無	無	良	無	無	無	1	その他制度	樹名板	定期的な下刈り・清掃 枯損部の削除、枝下ろし
11 215-013 01/04 [5339-63-06]	樹林 0.86 ha	狭山市 堀兼富士見台	法人等	不明	ｼｲ科	330		5	8		樹林 耕地 建物群 道路	草地・地被類 舗装		無	無	有	不良：一部枯損	無	無	無	3	その他制度	解説板	定期的な下刈り・清掃 枯損部の削除、枝下ろし
11 215-013 02/04 [5339-63-06]	樹林	狭山市 堀兼富士見台	法人等	300以上	ｼｲ科	510		18	12		樹林 耕地 建物群 道路	草地・地被類 舗装		無	無	有	良	信仰対象あり	無	無	1	その他制度	解説板	保護柵設置 定期的な下刈り・清掃 枯損部の削除、枝下ろし
11 215-013 03/04 [5339-63-06]	樹林	狭山市 堀兼富士見台	法人等	300以上	ｼｲ科	430		5	9		樹林 耕地 建物群 道路	草地・地被類 舗装		無	無	無	不良：一部枯損	無	無	無	3	その他制度	解説板	定期的な下刈り・清掃 枯損部の削除、枝下ろし
11 215-013 04/04 [5339-63-06]	樹林	狭山市 堀兼富士見台	法人等	不明	ﾓﾐ	375		12	5		樹林 耕地 建物群 道路	草地・地被類		無	無	無	良	無	無	有	2	天然記念物等(都道府県) その他制度	解説板	保護柵設置 定期的な下刈り・清掃 枯損部の削除、枝下ろし

コード番号 [3次ﾒｯｼｭｺｰﾄﾞ]	区分	所在地 通称名	所有者	推定樹齢 (年)	巨木測定値 樹種名	幹周 (cm)	主幹 (cm)	樹高 (m)	枝張 (m)	株立 (本)	周囲の状況	根元の状況	欠損度	動物生息 鳥	動物生息 獣	着生植物	健全度	信仰対象	独特の呼称	故事伝承	視認性	保護制度指定	解説板等	特記事項
11 216-001 [5439-24-47]	単木	羽生市 永明寺	社寺	伝承 500	ｲﾁｮｳ	485		33	6	1	その他	舗装	無	無	無	無	良	無	無	無	2	天然記念物等(市町村)	樹名板	無
11 216-002 [5439-24-46]	単木	羽生市 永明寺	社寺	300以上	ﾋﾏﾗﾋﾊﾞ	359	214	9	5	2	その他	舗装	無	無	無	無	良	無	無	無	3	無	無	無
11 216-003 [5439-24-26]	単木	羽生市	個人	300以上	ｸﾛﾏﾂ ｸﾛﾏﾂ	368 311		25 24	12 12	1 1	建物群	草地・地被類 ササその他やぶ	無	無	無	無	良	無	無	無	2	無	無	無
11 216-004 [5439-14-73]	単木	羽生市 八幡神社	社寺	300以上	ｸｽﾉｷ	303		25	20	1	その他	舗装	無	無	無	無	良	無	無	無	2	無	無	無
11 216-005 [5439-24-13]	単木	羽生市	個人	300以上	ｽｷﾞ	312		20	8	1	建物群	裸地	大枝枯損 頭頂部幹折れ	無	無	無	不良：一部枯損	無	無	無	2	無	無	無
11 216-006 [5439-14-82]	単木	羽生市 小松神社	社寺	伝承 830	ｲﾁｮｳ	610		10	4	1	その他	舗装	頭頂部幹折れ	無	無	無	不良：一部枯損	無	無	無	3	無	無	保護柵設置
11 216-007 [5439-14-81]	単木	羽生市 白山神社	社寺	300以上	ｲﾁｮｳ	338		9	3	1	その他	舗装	頭頂部幹折れ	無	無	無	不良：その他	無	無	無	3	無	無	無
11 216-008 [5439-14-91]	単木	羽生市 医王寺	社寺	伝承 400	ｼｲﾉｷ	426		8	6	1	その他	舗装	頭頂部幹折れ 空洞あり	無	無	無	不良：枯死寸前	無	無	無	3	天然記念物等(市町村)	樹名板	無
11 216-009 [5439-24-01]	単木	羽生市 御霊社	社寺	300以上	ｸﾛﾏﾂ	354		23	18	1	その他	草地・地被類 ササその他やぶ	無	無	無	無	良	無	無	無	2	無	無	無
11 216-010 [5439-14-91]	単木	羽生市 堂城稲荷神社	社寺	300以上	ｸﾛﾏﾂ	381		12	12	1	水面	草地・地被類	小枝枯損	無	無	無	不良：一部枯損	無	無	無	2	無	無	無
11 216-011 [5439-24-10]	単木	羽生市	個人	伝承 400	ｼｲﾉｷ	544	284	18	10	2	建物群	草地・地被類 ササその他やぶ	無	無	無	無	良	無	無	無	2	天然記念物等(市町村)	樹名板	無
11 217-001 [5439-04-74]	単木	鴻巣市	社寺	200～299	ｲﾁｮｳ	305		22	15		建物群	裸地	小枝枯損	無	無	無	良	無	無	無	2	無	無	無
11 217-002 [5439-04-62]	単木	鴻巣市	社寺	不明	ｲﾁｮｳ	615	415	19	17	2	樹林	裸地	大枝枯損 小枝枯損	無	無	無	不良：一部枯損	無	無	無	2	無	無	無
11 217-003 [5439-04-61]	単木	鴻巣市 本町	市町村	300以上	ｸﾛﾏﾂ	375		28	25		道路	舗装	小枝枯損	無	無	無	良	無	無	無	2	無	無	無
11 217-004 [5439-04-61]	単木	鴻巣市 本町	市町村	300以上	ｸﾛﾏﾂ	430		25			その他	裸地	小枝枯損	無	無	無	良	無	無	無	2	無	無	無
11 217-005 [5439-04-61]	単木	鴻巣市 本町	市町村	300以上	ｸﾛﾏﾂ	360		25	26		その他	裸地	小枝枯損	無	無	有	良	無	無	無	2	無	無	無
11 217-006 [5439-04-61]	単木	鴻巣市 本町	市町村	300以上	ｸﾛﾏﾂ	326		25	24		その他	裸地	大枝枯損 頭頂部幹折れ	無	無	有	不良：一部枯損	無	無	無	2	無	無	無

コード番号 [3次メッシュコード]	区分	所在地 通称名	所有者	推定樹齢 (年)	巨木測定値 樹種名	幹周 (cm)	主幹 (cm)	樹高 (m)	枝張 (m)	株立 (本)	周囲の状況	根元の状況	欠損度	動物生息 鳥	動物生息 獣	着生植物	健全度	信仰対象	独特の呼称	故事伝承	視認性	保護制度指定	解説板等	特記事項
11 217-007 [5439-04-61]	単木	鴻巣市 本町	市町村	300以上	ｸﾛﾏﾂ	305		23	16		建物群 道路	裸地 舗装	小枝枯損 下部幹折れ	無	無	無	良	無	無	無	2	無	無	無
11 217-008 [5439-04-61]	単木	鴻巣市 本町	法人等	300以上	ｼｲﾉｷ	305		13	16		建物群	裸地	大枝枯損 異常なコブあり	無	無	無	不良：一部枯損	信仰対象あり タブーあり	無	有	3	無	無	保護柵設置
11 217-009 [5439-04-61]	単木	鴻巣市 本町	社寺	不明	ｲﾁｮｳ	510	240	21	19	3	公園	裸地	小枝枯損 頭頂部幹折れ	無	無	無	良	無	無	無	2	無	無	無
11 217-010 [5439-04-71]	単木	鴻巣市 本宮町	社寺	300以上	ｲﾁｮｳ	450		29	19		建物群	裸地	小枝枯損 空洞あり	ｺﾉﾊｽﾞｸ	無	無	良	信仰対象あり	無	無	1	無	無	保護柵設置
11 217-011 [5439-04-71]	単木	鴻巣市 本町	社寺	200～299	ｲﾁｮｳ	308		23	16		建物群	裸地	頭頂部幹折れ	無	無	無	良	無	無	無	2	無	無	無
11 217-012 [5439-04-70]	樹林 0.5 ha 実測:1本	鴻巣市 大間	個人	不明	ｶﾔ	338		25	10		建物群 その他	ササその他 やぶ		無	ｲﾀﾁ	無	良	無	無	無	3	無	無	無
11 217-013 [5439-04-60]	単木	鴻巣市	個人	200～299	ｸｽﾉｷ	355		16	17		建物群	草地・地被類	頭頂部幹折れ	無	無	無	良	無	無	無	2	無	無	無
11 217-014 [5439-04-60]	単木	鴻巣市	個人	300以上	ｸｽﾉｷ	370		15	11		建物群	草地・地被類	大枝枯損 異常なコブあり	無	無	有	不良：一部枯損	無	無	無	3	無	無	無
11 217-015 [5439-04-60]	単木	鴻巣市	個人	300以上	ｸｽﾉｷ	324		20	26		建物群	草地・地被類	無	無	無	無	良	無	無	無	3	無	無	無
11 217-016 [5439-04-50]	樹林 0.2 ha 実測:1本	鴻巣市	社寺	伝承 800	ｸｽﾉｷ	680	340	20		2	樹林	草地・地被類		ﾐﾐｽﾞｸ, ｷｼﾞ	ｲﾀﾁ	有	不良：一部枯損	無	無	無	3	無	無	無
11 217-017 [5439-04-40]	樹林 実測:1本	鴻巣市	社寺	300以上	ｸﾛﾏﾂ	375		28	25		樹林	裸地		無	無	有	良	無	無	無	2	無	無	無
11 217-018 [5439-13-08]	単木	鴻巣市	社寺	伝承 400	ｸﾛﾏﾂ	697		22			建物群	裸地	大枝枯損 空洞あり	無	無	無	不良：枯死寸前	信仰対象あり	無	無	2	天然記念物等(市町村)	解説板	無
11 217-019 [5439-03-98]	樹林 0.1 ha 実測:1本	鴻巣市	個人	200～299	ｸﾛﾏﾂ	305		20	18		その他	ササその他 やぶ		無	無	無	良	無	無	無	2	無	無	無
11 217-020 [5439-03-88]	樹林 0.2 ha 実測:1本	鴻巣市	社寺	300以上	ｸﾛﾏﾂ	305		24	19		樹林	その他		無	無	無	良	無	無	無	1	無	無	無
11 217-021 [5439-03-89]	樹林 0.5 ha 実測:5本	鴻巣市	個人	300以上	ｲﾁｮｳ ｸﾛﾏﾂ ｸﾛﾏﾂ	324 375 306		24 24 22	17 22 20		その他	裸地 草地・地被類 ササその他やぶ	無	無	無	無	良	無	無	無	2	無	無	無
11 217-022 [5439-03-79]	樹林 0.2 ha 実測:1本	鴻巣市	個人	200～299	ｸﾛﾏﾂ	310		28	21		その他	稚樹・その他低木生育		無	ｲﾀﾁ	無	良	無	無	無	1	無	無	無

コード番号 [3次メッシュコード]	区分	所在地 通称名	所有者	推定樹齢 (年)	巨木測定値 樹種名	幹周 (cm)	主幹 (cm)	樹高 (m)	枝張 (m)	株立 (本)	周囲の状況	根元の状況	欠損度	動物生息 鳥	動物生息 獣	着生植物	健全度	信仰対象	独特の呼称	故事伝承	視認性	保護制度指定	解説板等	特記事項
11 217-023 [5439-03-78]	単木	鴻巣市	社寺	不明	イチョウ	430		27	19		建物群	裸地	大枝枯損 頭頂部幹折れ	無	無	無		無	無	無	1	無	無	無
11 217-024 [5439-03-78]	樹林 0.74 ha 実測:4本	鴻巣市	社寺	200～299	カヤ イチョウ ケヤキ ケヤキ	320 414 345 415	230	28 21 27 28	12 14 20 22	2	樹林	草地・地被類 稚樹・その他低木生育 ササその他やぶ	枯損木ややあり			無	良	無	無	無	1	その他制度	解説板	無
11 217-025 [5439-04-63]	単木	鴻巣市 西中曽根 永川神社	社寺	不明	スダジイ	552	425	20	15	2	その他	裸地 ササその他やぶ	大枝枯損 空洞あり	無	無	有	不良：一部枯損	信仰対象あり	不明	不明	3	不明	無	定期的な下刈り・清掃
11 218-001 [5439-21-89]	単木	深谷市 華蔵寺	社寺	200～299	エノキ	450		31.49	21	1	樹林 道路 その他	稚樹・その他低木生育	空洞あり	無	無	有	良	無	無	無	1	無	無	無
11 218-002 [5439-21-89]	単木	深谷市 横瀬神社	社寺	200～299	ケヤキ	330		25.18	7.84	1	樹林 道路	裸地	頭頂部幹折れ	無	無	無	不良：一部枯損	信仰対象あり	無	無	1	無	無	無
11 218-003 [5439-22-71]	単木	深谷市 八基小学校	市町村	100～199	クスノキ	450		23.1	36.2	1	耕地 水面 その他	裸地 舗装	無	無	無	無	良	無	無	無	2	無	解説板	無
11 218-004 [5439-22-71]	樹林 0.49 ha 実測:4本	深谷市 鹿島神社	社寺	200～299	ケヤキ ケヤキ ケヤキ エノキ	340 305 350 310		33.8 26.8 28.8 22.1	21.3 17.6 26 21.3	1 1 1 1	樹林 建物群	ササその他やぶ	無	無	無	無	良	無	無	無	1	無	無	無
11 218-005 [5439-22-83]	樹林 0.60 ha 実測:2本	深谷市 吉祥寺	社寺	300以上	イチョウ ケヤキ	530 360		30.5 29.6	28.3 20.8	1 1	樹林 建物群	裸地 ササその他やぶ	枯損木ややあり	無	無	無	良	無	無	無	1	無	無	枯損部の削除、枝下ろし
11 218-006 [5439-22-83]	単木	深谷市 中瀬	個人	200～299	ケヤキ	370		29.9	20.4	1	耕地 建物群	草地・地被類	無	無	無	有	良	無	無	無	1	無	無	無
11 218-007 [5439-22-83]	単木	深谷市 中瀬	個人	100～199	ケヤキ	305		26.8	22.6	1	耕地 建物群 道路	草地・地被類	無	無	無	無	良	無	無	無	1	無	無	無
11 218-008 [5439-22-73]	単木	深谷市 諏訪神社	社寺	伝承 120 0	カヤ	470		21.9	19.8	1	耕地 建物群	裸地	大枝枯損 空洞あり	無	無	無	不良：一部枯損	信仰対象あり	無	無	2	天然記念物等(市町村)	その他	無
11 218-009 [5439-22-74]	単木	深谷市 正伝院	社寺	伝承 140	クスノキ	305		22.2	16.7	1	樹林 建物群	裸地	無	無	無	無	良	無	無	無	1	無	無	枯損部の削除、枝下ろし
11 218-010 [5439-22-74]	単木	深谷市 高島	個人	伝承 400	カヤ	337		25	16.5	1	建物群 道路	裸地 舗装	無	無	無	無	良	無	無	無	2	天然記念物等(市町村)	解説板	無
11 218-011 [5439-22-74]	樹林 0.18 ha 実測:2本	深谷市 古恵神社	社寺	300以上	イチョウ イチョウ	402 405		28.3 29	13.6 14	1 1	樹林	裸地	無	無	無	無	良	無	無	無	1	無	無	無
11 218-012 [5439-22-64]	単木	深谷市 熊野神社	社寺	200～299	イチョウ	410		27.31	7.27	1	樹林	裸地	無	無	無	無	良	無	無	無	1	無	無	無

コード番号 [3次メッシュコード]	区分	所在地 通称名	所有者	推定樹齢 (年)	巨木測定値 樹種名	幹周 (cm)	主幹 (cm)	樹高 (m)	枝張 (m)	株立 (本)	周囲の状況	根元の状況	欠損度	動物生息 鳥	動物生息 獣	着生植物	健全度	信仰対象	独特の呼称	故事伝承	視認性	保護制度指定	解説板等	特記事項
11 218-013 [5439-22-46]	単木	深谷市 諏訪山神社	社寺	200～299	ｸﾛﾏﾂ	324		20.65	9.27	1	樹林	草地・地被類	大枝枯損	無	無	有	不良：一部枯損	無	無	無	2	無	無	無
11 218-014 [5439-22-36]	単木	深谷市 全久院	社寺	300以上	ｶﾔ	420		18.7	6.12	1	樹林	裸地	空洞あり	無	無	無	良	無	無	無	1	天然記念物等(市町村)	無	無
11 218-015 [5439-22-35]	単木	深谷市 熊野神社	社寺	200～299	ｸﾛﾏﾂ	342		24.85	0.21	1	樹林	裸地	無	無	無	無	良	信仰対象あり	無	無	1	無	無	無
11 218-016 [5439-22-44]	単木	深谷市 榆山神社	社寺	不明	ﾊﾙｺﾞﾏ	360		13.16	7.21	1	樹林 道路	裸地 舗装	頭頂部幹折れ	無	無	無	不良：枯死寸前	信仰対象あり	大ニレ	不明	3	天然記念物等(都道府県)	解説板	無
11 218-017 [5439-22-43]	単木	深谷市 瑠璃光寺	社寺	300以上	ｸﾛﾏﾂ	385		35.27	7.01	1	樹林	裸地	無	無	無	無	良	無	無	無	1	無	無	枯損部の削除、枝下ろし
11 218-018 [5439-22-43]	単木	深谷市 薬師堂	社寺	300以上	ｲﾁｮｳ	372		30.72	6.04	1	樹林	裸地	無	無	無	無	良	無	無	無	1	無	無	無
11 218-019 [5439-22-42]	単木	深谷市 西蔵寺	社寺	300以上	ｶﾔ	356		23.1	15.5	1	樹林	裸地	小枝枯損 空洞あり	無	無	無	良	無	無	無	1	無	無	無
11 218-020 [5439-22-33]	樹林 0.66 ha 実測:3本	深谷市 稲荷神社	社寺	不明	ｸﾛﾏﾂ ｸﾛﾏﾂ ｴﾉｷ	405 330 320		32.65 21.98 25.42	1.54 5.65 0.59	1 1 1	樹林	裸地 ササその他やぶ	枯損木ややあり	無	無	無	不良：一部枯損	無	無	無	1	無	無	無
11 218-021 [5439-22-31]	樹林 0.30 ha 実測:6本	深谷市 滝ノ宮神社	社寺	300以上	ｸﾛﾏﾂ ｸﾛﾏﾂ	325 398		21.44 18.41	7.44 7.71	1 1	樹林	裸地	枯損木ややあり	無	無	無	不良：一部枯損	信仰対象あり	無	無	1	無	無	無
11 218-022 [5439-22-22]	単木	深谷市 西鳥	個人	200～299	ｸﾛﾏﾂ	357		25.4	22.8	1	建物群 その他	裸地 その他		無	無	無	良	無	無	無	1	無	無	無
11 218-023 [5439-22-24]	並木 116 m 実測:3本	深谷市 中山道並木	都道府県	200～299	ｸﾛﾏﾂ ｸﾛﾏﾂ ｸﾛﾏﾂ	398 345 364		16.15 23.86 20.04	5.16 9.42 1.35	1 1 1	建物群 道路	舗装	枯損木ややあり	無	無	無	良	無	無	無	2	その他制度	無	無
11 218-024 [5439-22-22]	樹林 2.43 ha 実測:6本	深谷市 滝ノ宮神社	社寺	200～299	ｸﾛﾏﾂ ｸﾛﾏﾂ	313 348		32.7 29.15	9.97 3.81	1 1	樹林 水面	裸地 その他	無	無	無	無	良	無	無	無	1	無	無	無
11 219-001 [5339-74-85]	単木	上尾市 井戸木	個人	300以上	ｸｽﾉｷ	362		25	10		耕地	裸地	無	無	無	無	良	無	無	無	1	その他制度	樹名板	無
11 219-002 [5339-74-83]	単木	上尾市 霞波	社寺	300以上	ﾓﾐ	330		25	8		樹林	裸地	無	無	無	無	良	無	無	無	1	無	無	無
11 219-003 [5339-74-74]	単木	上尾市 中分	社寺	300以上	ｲﾁｮｳ	394		15	10		耕地	裸地	無	無	無	無	良	無	無	無	2	無	無	無
11 219-004 [5339-74-63]	単木	上尾市 領家	個人	200～299	ｸﾛﾏﾂ	352		25	15		樹林	ササその他やぶ	無	無	無	無	良	無	無	無	1	無	無	無
11 219-005 [5339-74-53]	単木	上尾市 畔吉	社寺	300以上	ｶﾔ	530		21	20		樹林	ササその他やぶ	空洞あり	無	無	無	良	無	無	無	2	天然記念物等(都道府県)	樹名板 解説板	無
11 219-006 [5339-74-54]	単木	上尾市 畔吉	個人	200～299	ｸﾛﾏﾂ	310		25	15		樹林	裸地	無	無	無	無	良	無	無	無	1	無	無	無

コード番号 [3次ﾒｯｼｭｺｰﾄﾞ]	区分	所在地 通称名	所有者	推定樹齢 (年)	巨木測定値 樹種名	幹周 (cm)	主幹 (cm)	樹高 (m)	枝張 (m)	株立 (本)	周囲の状況	根元の状況	欠損度	動物生息 鳥	動物生息 獣	着生植物	健全度	信仰対象	独特の呼称	故事伝承	視認性	保護制度指定	解説板等	特記事項
11 219-007 [5339-74-44]	単木	上尾市 小敷谷	個人	200～299	ｸﾇｷ	320		25	15		樹林	ササその他やぶ	無	無	無	無	良	無	無	無	1	その他制度		
11 219-008 [5339-74-55]	単木	上尾市 今泉	社寺	300以上	ｲﾁｮｳ	305		15	5		耕地 その他	裸地	小枝枯損	無	無	無	良	無	無	無	2	無	無	無
11 219-009 [5339-74-44]	単木	上尾市 小敷谷	個人	300以上	ｸﾇｷ	400		20	20		樹林	ササその他やぶ	大枝枯損 小枝枯損	無	無	無	良	無	無	無	1	その他制度	樹名板	無
11 219-010 [5339-74-45]	単木	上尾市	社寺	300以上	ｽｷﾞ	490		15	10		樹林	裸地	大枝枯損 頭頂部幹折れ	無	無	無	不良：一部枯損	無	無	無	2	天然記念物等(市町村)	無	無
11 219-011 [5339-74-45]	単木	上尾市	社寺	300以上	ｽｷﾞ	400		15	10		樹林	ササその他やぶ	大枝枯損 頭頂部幹折れ	無	無	無	不良：一部枯損	無	無	無	3	無	無	無
11 219-012 [5339-74-34]	単木	上尾市 平方	社寺	300以上	ｸﾇｷ	575		15	10		樹林	裸地	大枝枯損 頭頂部幹折れ	無	無	有	不良：枯死寸前	信仰対象あり	無	無	3	天然記念物等(市町村)	解説板	無
11 219-013 [5339-74-24]	単木	上尾市 平方	社寺	200～299	ｸﾇｷ	320		20	20		樹林	裸地	無	無	無	無	良	無	無	無	1	天然記念物等(市町村)	無	無
11 219-014 [5339-74-24]	単木	上尾市 平方	社寺	300以上	ｸﾇｷ	640		25	25		その他	裸地	大枝枯損 小枝枯損	無	無	無	良	無	無	無	1	天然記念物等(市町村)	無	無
11 219-015 [5339-74-24]	単木	上尾市 平方	社寺	300以上	ｸﾇｷ	370		25	20		その他	裸地	大枝枯損 小枝枯損	無	無	無	良	無	無	無	1	天然記念物等(市町村)	無	無
11 219-016 [5339-74-24]	単木	上尾市 平方	社寺	300以上	ｴﾉｷ	310		20	15		その他	裸地	大枝枯損 小枝枯損	無	無	無	良	無	無	無	1	天然記念物等(市町村)	無	無
11 219-017 [5339-74-24]	単木	上尾市 平方	社寺	300以上	ｸﾇｷ	550		25	15		その他	裸地	大枝枯損 頭頂部幹折れ	無	無	無	良	無	無	無	1	天然記念物等(市町村)	無	無
11 219-018 [5339-74-24]	単木	上尾市 平方	社寺	300以上	ｴﾉｷ	350		20	15		その他	裸地	大枝枯損	無	無	無	不良：一部枯損	無	無	無	1	天然記念物等(市町村)	無	無
11 219-019 [5339-74-24]	単木	上尾市 平方	社寺	200～299	ｴﾉｷ	320		15	15		その他	裸地	大枝枯損 小枝枯損	無	無	無	良	無	無	無	1	天然記念物等(市町村)	無	無
11 219-020 [5339-74-24]	単木	上尾市 平方	社寺	300以上	ｴﾉｷ	340		15	15		その他	裸地	大枝枯損	無	無	無	良	無	無	無	1	天然記念物等(市町村)	無	無
11 219-021 [5339-74-35]	単木	上尾市 平方領々家	個人	200～299	ｸﾇｷ	310		20	20		樹林	ササその他やぶ	無	無	無	無	良	無	無	無	1	無	無	無
11 219-022 [5339-74-36]	単木	上尾市 堤崎	社寺	300以上	ｸﾇｶﾞ	310		20	10		樹林	裸地	頭頂部幹折れ	無	無	無	良	無	無	無	2	その他制度	樹名板	無
11 219-023 [5339-74-36]	単木	上尾市 中新井	個人	200～299	ｸﾇｷ	310		20	20		樹林	ササその他やぶ	小枝枯損	無	無	無	良	無	無	無	2	その他制度	樹名板	無
11 219-024 [5339-74-37]	単木	上尾市 戸崎	社寺	300以上	ｸﾇｷ	440		20	15		樹林	裸地	大枝枯損 小枝枯損	無	無	無	不良：一部枯損	無	無	無	1	その他制度	樹名板	無

コード番号 [3次メッシュコード]	区分	所在地 通称名	所有者	推定樹齢 (年)	巨木測定値 樹種名	幹周 (cm)	主幹 (cm)	樹高 (m)	枝張 (m)	株立 (本)	周囲の状況	根元の状況	欠損度	動物生息 鳥	動物生息 獣	着生植物	健全度	信仰対象	独特の呼称	故事伝承	視認性	保護制度指定	解説板等	特記事項
11 219-025 [5339-74-37]	単木	上尾市 戸崎	社寺	300以上	ｸﾛﾏﾂ	380		25	20		樹林	裸地	大枝枯損 小枝枯損	無	無	無	不良：一部枯損	無	無	無	1	その他制度	樹名板	無
11 219-026 [5339-74-69]	単木	上尾市 原市	個人	300以上	ｺｺﾉｳﾞﾝ	310		20	8		建物群	裸地	小枝枯損	無	無	無	良	無	無	無	1	その他制度	樹名板	無
11 219-027 [5339-74-59]	単木	上尾市 原市	社寺	200～299	ｸﾛﾏﾂ	340		20	10		その他	裸地	無	無	無	無	良	無	無	無	1	無	無	無
11 219-028 [5339-74-59]	単木	上尾市 原市	個人	300以上	ｶﾔ	320		15	10		建物群	裸地	無	無	無	無	良	無	無	無	2	その他制度	樹名板	無
11 219-029 [5339-74-68]	単木	上尾市 東町	その他 公有	300以上	ｸｽﾉｷ	520		15	10		道路	裸地	大枝枯損 小枝枯損	無	無	無	不良：一部枯損	無	無	無	2	天然記念物等(市町村)	解説板	無
11 219-030 [5339-74-67]	単木	上尾市 仲町	個人	300以上	ｸﾛﾏﾂ	320		20	10		建物群	裸地	小枝枯損	無	無	無	良	無	無	無	2	その他制度	樹名板	無
11 219-031 [5339-74-67]	単木	上尾市 上町	社寺	300以上	ｲﾁｮｳ	360		20	10		その他	舗装	小枝枯損	無	無	無	良	無	無	無	2	無	無	無
11 219-032 [5339-74-77]	単木	上尾市 本町	個人	300以上	ｸﾛﾏﾂ	350		15	20		樹林	ササその他やぶ	大枝枯損	無	無	無	良	無	無	無	1	無	無	無
11 219-033 [5339-74-89]	単木	上尾市 平塚	社寺	300以上	ﾓﾐ	320		20	10		樹林	ササその他やぶ	大枝枯損 頭頂部幹折れ	無	無	無	不良：一部枯損	無	無	無	2	無	無	無
11 219-034 [5339-74-88]	単木	上尾市 平塚	個人	200～299	ｸﾛﾏﾂ	330		15	15		樹林	ササその他やぶ	無	無	無	無	良	無	無	無	2	その他制度	無	無
11 219-035 [5439-04-07]	単木	上尾市 菅谷	個人		ｸﾛﾏﾂ	320		20	15		樹林	ササその他やぶ	小枝枯損	無	無	無	良	無	無	無	1	その他制度	樹名板	無
11 219-036 [5339-74-96]	単木	上尾市 上	社寺	300以上	ｹﾔｷﾞ	360		15	10		建物群	裸地	無	無	無	無	良	無	無	無	1	天然記念物等(市町村)	解説板	無
11 219-037 [5339-74-53]	単木	上尾市 領家	個人	300以上	ｸｽﾉｷ	360		25	20		樹林	ササその他やぶ	無	無	無	無	良	無	無	無	1	無	無	無
11 220-001 [5339-65-40]	単木	与野市 鈴谷 妙行寺	社寺	300以上	ｶﾔ	730	730	21	15	1	公園	舗装	無	不明	不明	無	良	信仰対象あり	与野の大カヤ	有	1	天然記念物等(国)	解説板	保護柵設置
11 220-002 [5339-65-40]	単木	与野市 鈴谷	社寺	300以上	ﾓｯｺｸ	340	340	20	10	1	樹林	草地・地被類	空洞あり	不明	不明	無	不良：一部枯損	信仰対象あり	妙行寺のモッコク	有	2	天然記念物等(都道府県)	解説板	保護柵設置
11 220-003 [5339-64-59]	単木	与野市 八王子 浅間神社	社寺	300以上	ｸﾛﾏﾂ	440	440	20	15	1	樹林	裸地	無	不明	不明	無	良	信仰対象あり	浅間神社社叢ふるさとの森	無	2	その他制度	解説板	定期的な下刈り・清掃
11 220-004 [5339-64-69]	単木	与野市 上町 永川神社	社寺	200～299	ｸﾛﾏﾂ	360	360	15	13	1	樹林	草地・地被類	頭頂部幹折れ	ｵｶﾞﾄﾞﾘ	不明	無	良	信仰対象あり	無	無	2	無	無	無
11 220-005 [5339-64-69]	単木	与野市 上町 永川神社	社寺	200～299	ｸﾛﾏﾂ	310	310	15	13	1	樹林	草地・地被類	頭頂部幹折れ	ｵｶﾞﾄﾞﾘ	不明	無	良	信仰対象あり	無	無	2	無	無	無

コード番号 [3次ﾒｯｼｭｺｰﾄﾞ]	区分	所在地 通称名	所有者	推定樹齢 (年)	巨木測定値 樹種名	幹周 (cm)	主幹 (cm)	樹高 (m)	枝張 (m)	株立 (本)	周囲の状況	根元の状況	欠損度	動物生息 鳥	動物生息 獣	着生植物	健全度	信仰対象	独特の呼称	故事伝承	視認性	保護制度指定	解説板等	特記事項
11 220-006 [5339-65-31]	単木	与野市 大戸	個人	300以上	ｲﾁｮｳ	380	360	25	15	1	その他	裸地	頭頂部幹折れ	不明	不明	無	良	無	無	無	2	その他制度	その他	無
11 220-007 [5339-65-30]	単木	与野市 札之辻	個人	200～299	ｼﾗｶｼ	370	370	20	16	1	その他	ササその他やぶ	無	不明	不明	無	良		無	無	2	その他制度	その他	無
11 220-008 [5339-64-49]	単木	与野市 上峰	個人	200～299	ｲﾁｮｳ	350	350	20	17	1	その他	草地・地被類	無	不明	不明	無	良	無	無	無	2	その他制度	その他	無
11 220-009 [5339-65-31]	単木	与野市 大戸	個人	200～299	ｲﾁｮｳ	300	300	15	13	1	建物群	裸地	無	不明	無	無	良		無	無	2	その他制度	その他	無
11 221-001 [5439-66-37]	単木	草加市 柿木町	社寺	300以上	ｸﾛﾏﾂ ｲﾁｮｳ	376 342		15 23	7 20	1 1	樹林	裸地	小枝枯損 頭頂部幹折れ	無	無	有	良	信仰対象あり	無	無	2	無	無	無
11 221-002 [5439-66-37]	単木	草加市 柿木町	社寺	200～299	ｸｽﾉｷ	375		13	13	1	樹林	裸地	頭頂部幹折れ り 空洞あ	無	無	無	不良：一部枯損	無	無	無	2	無	無	無
11 221-003 [5439-66-25]	単木	草加市 青柳町	個人	200～299	ｼﾗｶｼ	312		8	14	1	樹林 建物群	裸地 稚樹・その他低木生育	頭頂部幹折れ	無	無	無	不良：一部枯損	無	無	無	3	その他制度	無	無
11 221-004 [5339-56-95]	単木	草加市 住吉	個人	200～299	ｼｲﾉｷ	455		10	14	1	建物群 道路	裸地 稚樹・その他低木生育	大枝枯損 頭頂部幹折れ	無	無	無	不良：一部枯損	無	無	無	3	無	無	無
11 221-005 [5339-56-84]	単木	草加市 吉町	個人	200～299	ｸｽﾉｷ	337		15	8.5	1	樹林 建物群	草地・地被類 稚樹・その他低木生育	無	無	無	無	良	無	無	無	2	無	無	無
11 221-006 [5339-56-74]	単木	草加市 吉町	社寺	200～299	ﾄｳｶｴﾃﾞ	303		23	19	1	建物群 道路	裸地 稚樹・その他低木生育	無	無	無	無	良	無	無	無	2	無	無	無
11 221-007 [5339-56-74]	単木	草加市 谷塚町	個人	100～199	ｸｽﾉｷ	318		20	14.6	1	樹林 建物群	稚樹・その他低木生育 ササその他やぶ	無	無	無	無	良	無	無	無	2	無	無	定期的な下刈り・清掃
11 221-008 [5339-56-63]	単木	草加市 谷塚町	社寺	200～299	ｲﾁｮｳ	390		30	16	1	樹林 建物群	裸地	無	無	無	無	良	無	無	無	2	無	無	定期的な下刈り・清掃
11 221-009 [5439-66-03]	単木	草加市 花栗	社寺	200～299	ｸｽﾉｷ	350		20	15	1	その他	裸地	無	無	無	無	良	無	無	無	2	無	樹名板	定期的な下刈り・清掃
11 221-010 [5339-56-73]	単木	草加市 両新田西町	個人	100～199	ｸｽﾉｷ	385		26	19	1	耕地 建物群	裸地 草地・地被類	無	無	無	無	良	無	無	無	2	その他制度	無	定期的な下刈り・清掃
11 222-001 [5439-66-57]	単木	越谷市 東町	社寺	不明	ｼﾗｶｼ	316		5	20		樹林	裸地	大枝枯損 小枝枯損	無	無	有	不良：一部枯損	無	無	無	2	無	無	無
11 222-002 [5439-66-73]	樹林 1.81 ha 実測:1本	越谷市 越ケ谷二番	社寺	不明	ｼﾗｶｼ	317		15	12		樹林	裸地 稚樹・その他低木生育	枯損木ややあり	無	無	有	良	無	無	無	2	その他制度	無	薬剤散布・施肥 定期的な下刈り・清掃

コード番号 [3次ﾒｯｼｭｺｰﾄﾞ]	区分	所在地 通称名	所有者	推定樹齢 (年)	巨木測定値 樹種名	幹周 (cm)	主幹 (cm)	樹高 (m)	枝張 (m)	株立 (本)	周囲 の 状況	根元 の 状況	欠損度	動物生息 鳥	動物生息 獣	着生 植物	健全 度	信仰対象	独特の 呼称	故事 伝承	視認 性	保護制度指定	解説 板等	特記事項
11 222-003 [5339-76-42]	単木	越谷市 平方会野川	個人	不明	ｹﾔｷ	320		20	13		建物群	裸地	無	無	無	有	良	無	無	無	2	無	無	無
11 222-004 [5339-76-42]	単木	越谷市 平方東前	個人	不明	ｹﾔｷ	303		25	15		建物群	裸地	小枝枯損	無	無	有	良	無	無	無	2	無	無	無
11 222-005 [5439-66-94]	樹林 0.1 ha 実測:2本	越谷市 大吉	社寺	不明	ｹﾔｷ ｹﾔｷ	320 320		10 10	4 6		樹林	裸地	無	無	無	有	不良：一部枯損	無	無	無	2	無	無	無
11 222-006 [5439-66-82]	樹林 0.1 ha 実測:2本	越谷市 北越谷	社寺	不明	ｹﾔｷ ｲﾁｮｳ	387 340		25 25	30 12		樹林	草地・地被類	無	無	無	無	良	無	無	無	1	無	無	無
11 222-007 [5439-66-63]	単木	越谷市 中町	社寺	伝承 600	ｹﾔｷ	590		20	20		建物群	ササその他やぶ	大枝枯損 小枝枯損 空洞あり 異常なコブあり	無	無	有	良	無	無	無	1	天然記念物等(市町村)	解説板	枯損部の削除、枝下ろし
11 222-008 [5439-66-63]	単木	越谷市 中町	個人	300以上	ﾀﾌﾞﾉｷ	385		13	12		建物群	裸地	大枝枯損 小枝枯損 空洞あり 異常なコブあり	無	無	有	良	無	無	無	1	天然記念物等(市町村)	無	無
11 222-009 [5439-66-65]	単木	越谷市 相模町	個人	不明	ｸｽﾉｷ	306		15	8		建物群	舗装	下部幹折れ 空洞あり	無	無	無	不良：一部枯損	無	無	無	3	無	無	無
11 222-010 [5439-66-64]	単木	越谷市	社寺	300以上	ﾀﾌﾞﾉｷ	412		8	9		樹林	草地・地被類	小枝枯損 空洞あり 異常なコブあり	無	無	無	良	無	無	無	3	天然記念物等(市町村)	解説板	無
11 222-011 [5439-66-63]	樹林 0.06 ha 実測:3本	越谷市	個人	300以上	ｲﾁｮｳ ｲﾁｮｳ ｲﾁｮｳ	420 380 440		20 20 20	14 14 14		樹林	草地・地被類	無	無	無	有	良	無	無	無	2	天然記念物等(市町村)	解説板	無
11 222-012 [5339-76-15]	単木	越谷市	社寺	300以上	ｲﾁｮｳ	397		20	20		樹林	草地・地被類	大枝枯損 小枝枯損 異常なコブあり	無	無	有	良	無	無	無	2	天然記念物等(市町村)	解説板	無
11 222-013 [5439-66-65]	単木	越谷市 大成町	社寺	200～299	ｲﾁｮｳ ｲﾁｮｳ	365 326		17 17	5 5	1 1			頭頂部幹折れ			無	良		無	無	2	無	無	無
11 222-014 [5339-76-14]	単木	越谷市 大松	社寺	300以上	ﾑｸﾉｷ	403		23	15	1	樹林	裸地	大枝枯損 頭頂部幹折れ 空洞あり	無	無	無	不良：一部枯損	無	無	無	2	無	無	無
11 222-015 [5339-76-24]	単木	越谷市 船渡	個人	300以上	ﾑｸﾉｷ	334		17	8			裸地	大枝枯損	無	無	有	不良：一部枯損	無	無	無	1	無	無	無
11 223-001 [5339-55-94]	単木	蕨市	社寺	不明	ｲﾁｮｳ		360	15	10		樹林	裸地	頭頂部幹折れ	不明	不明	無	良		無	無	2	無	解説板	無

コード番号 [3次ﾒｯｼｭｺｰﾄﾞ]	区分	所在地 通称名	所有者	推定樹齢 (年)	巨木測定値 樹種名	幹周 (cm)	主幹 (cm)	樹高 (m)	枝張 (m)	株立 (本)	周囲の状況	根元の状況	欠損度	動物生息 鳥	動物生息 獣	着生植物	健全度	信仰対象	独特の呼称	故事伝承	視認性	保護制度指定	解説板等	特記事項
11 224-001 [5339-55-74]	単木	戸田市 上戸田	個人	300以上	ｻｲｶﾁ	320		4	4		建物群 道路	裸地	空洞あり 異常なコブあり	ﾑｸﾄﾘ	ﾈｽﾞ	無	不良：その他	無	無	無	3	その他制度	樹名板	無
11 225-001 [5339-63-10]	単木	入間市 春日町	社寺	100～199	ｸｽﾉｷ	300		21		1	その他	裸地	小枝枯損	無	無	無	良	無	無	無	2	無	無	無
11 225-002 [5339-63-10]	単木	入間市 宮前町	個人	200～299	ｼﾗｶｼ	325		16		1	建物群	裸地	無	無	無	無	良	無	無	無	2	無	無	無
11 225-003 [5339-53-72]	単木	入間市 下藤沢	社寺	300以上	ｽｷﾞ	405		28		1	その他	裸地	小枝枯損	無	無	無		信仰対象あり	無	無	2	天然記念物等(市町村)	解説板	保護柵設置
11 225-004 [5339-53-72]	単木	入間市 下藤沢	個人	300以上	ｸﾇｷﾞ	324		23		1	その他	裸地	無	無	無	無	良	無	無	無	2	無	無	無
11 225-005 [5339-53-50]	単木	入間市 宮寺	個人	300以上	ｸﾇｷﾞ	330		23		1	その他	ササその他やぶ	無	無	無	無	良	無	無	無	2	無	無	無
11 225-006 [5339-53-40]	単木	入間市 宮寺	個人	300以上	ｸﾇｷﾞ	354		16		1	その他	裸地	無	無	無	無	良	無	無	無	1	無	無	無
11 225-007 [5339-53-41]	単木	入間市 宮寺	個人	300以上	ｸﾇｷﾞ	335		23		1	その他	裸地	無	無	無	無	良	無	無	無	2	無	無	無
11 225-008 [5339-53-40]	単木	入間市 宮寺	個人	300以上	ｸﾇｷﾞ	350		25		1	その他	裸地	大枝枯損	無	無	無	良	無	無	無	2	無	無	無
11 225-009 [5339-53-40]	単木	入間市 宮寺	社寺	300以上	ｶﾔ	390		23		1	その他	ササその他やぶ	小枝枯損	無	無	無	良	無	無	無	2	天然記念物等(市町村)	解説板	無
11 225-010 [5339-53-30]	単木	入間市 宮寺	社寺	100～199	ｶﾘﾔｽﾃﾞﾘ	300		24		1	その他	ササその他やぶ	無	無	無	無	良	無	無	無	2	無	無	無
11 225-011 [5339-52-99]	単木	入間市 小谷田	社寺	200～299	ｼﾗｶｼ	300		24		1	その他	稚樹・その他低木生育	無	無	無	無	良	無	無	無	2	無	無	無
11 225-012 [5339-52-99]	単木	入間市 小谷田	社寺	300以上	ｽｷﾞ	345		26		1	その他	裸地	無	無	無	無	良	信仰対象あり	無	無	2	無	無	無
11 225-013 [5339-52-99]	単木	入間市 小谷田	市町村	100～199	ｸｽﾉｷ	330		26		1	その他	裸地	無	無	無	無	良	無	無	無	2	無	無	無
11 225-014 [5339-52-89]	単木	入間市 新久	個人	200～299	ｸﾇｷﾞ	315		30		1	その他	裸地	無	無	無	無	良	無	無	無	2	無	無	無
11 225-015 [5339-52-89]	単木	入間市 根岸	個人	300以上	ｸﾇｷﾞ	321		19		1	その他	裸地	無	無	無	無	良	無	無	無	2	無	無	無
11 225-016 [5339-52-88]	単木	入間市 根岸	個人	300以上	ｸﾇｷﾞ	360		17		1	その他	裸地	無	無	無	無	良	無	無	無	2	無	無	無
11 225-017 [5339-52-77]	単木	入間市 寺竹	社寺	300以上	ｽﾀﾞｼﾞｲ	310		12		1	その他	ササその他やぶ	小枝枯損	無	無	無	不良：一部枯損	信仰対象あり	無	無	3	無	無	無
11 225-018 [5339-52-77]	単木	入間市 西三ツ木	個人	300以上	ｽﾀﾞｼﾞｲ	330		11		1	その他	草地・地被類	無	無	無	無	不良：一部枯損	無	無	無	3	無	無	無

コード番号 [3次ﾒｯｼｭｺｰﾄﾞ]	区分	所在地 通称名	所有者	推定樹齢 (年)	巨木測定値 樹種名	幹周 (cm)	主幹 (cm)	樹高 (m)	枝張 (m)	株立 (本)	周囲の状況	根元の状況	欠損度	動物生息 鳥	動物生息 獣	着生植物	健全度	信仰対象	独特の呼称	故事伝承	視認性	保護制度指定	解説板等	特記事項
11 225-019 [5339-52-75]	単木	入間市 木蓮寺	社寺	300以上	ｽｷﾞ	430		25	1	1	その他	草地・地被類	小枝枯損	無	無	無	良	信仰対象あり	無	無	2	無	無	避雷針設置
11 225-020 [5339-62-07]	単木	入間市 野田	個人	300以上	ｸﾇｷﾞ	430		30		1	道路	草地・地被類	小枝枯損	無	無	無	良	無	無	無	1	自然公園(都道府県立)	無	無
11 225-021 [5339-62-08]	並木 50 m	入間市 野田	個人	300以上	ｸﾇｷﾞ	420		30		1	その他	草地・地被類	枯損木やや あり	無	無	有	良	無	無	無	1	自然公園(都道府県立)	無	無
11 226-001 [5339-65-09]	樹林 0.14 ha 実測:8本	鳩ケ谷市 桜町	社寺	300以上	ﾀﾌﾞﾉｷ ｽﾀﾞｼﾞｲ	540 350		29 16		1 1	樹林	裸地 稚樹・その他低木生育	枯損木やや あり	不明	不明	有	良	不明	無	不明	2	天然記念物等(市町村) その他制度	樹名板	枯損部の削除、枝下ろし
11 226-002 [5339-55-99]	単木	鳩ケ谷市 本町	社寺	不明	ｸｽﾉｷ	465	260	19		2	樹林	裸地	無	無	無	無	良	不明	無	不明	2	その他制度	樹名板	定期的な下刈り・清掃
11 226-003 [5339-55-99]	単木	鳩ケ谷市 本町	個人	不明	ｸｽﾉｷ	360		17		1	建物群 その他	裸地	小枝枯損	無	無	無	良	信仰対象あり	不明	不明	2	その他制度	樹名板	枯損部の削除、枝下ろし
11 227-001 [5339-54-89]	単木	朝霞市 上内間木	社寺	200～299	ｲﾁｮｳ ｲﾁｮｳ	351 301		10 10	8 10	1 1	その他	裸地	無	無	無	無	良	無	無	無	2	無	無	無
11 227-002 [5339-54-87]	単木	朝霞市 宮戸	個人	200～299	ｸﾇｷﾞ	305		21	20	1	建物群	裸地	無	無	無	無	良	無	無	無	2	無	無	無
11 227-003 [5339-54-86]	単木	朝霞市 浜崎	個人	200～299	ｸﾇｷﾞ	365		25	15	1	建物群	裸地	無	無	無	無	良	無	無	無	2	無	無	無
11 227-004 [5339-54-67]	単木	朝霞市 岡	社寺	200～299	ｲﾁｮｳ	303		17	12	1	その他	裸地	無	無	無	無	良	無	無	無	3	無	無	無
11 227-005 [5339-54-59]	樹林 実測:2本	朝霞市 根岸台	個人	200～299	ｸﾇｷﾞ ｸﾇｷﾞ	347 366		20 25	20 20	1 1	樹林	稚樹・その他低木生育	枯損木やや あり	無	無	無	良	無	無	無	2	無	無	無
11 227-006 [5339-54-58]	単木	朝霞市 根岸台	個人	200～299	ｸﾇｷﾞ	376		23	25	1	耕地	裸地	小枝枯損	無	無	無	良	無	無	無	1	無	無	無
11 227-007 [5339-54-59]	単木	朝霞市 根岸台	個人	伝承 200	ﾏﾙﾊﾞﾅﾉｷｸﾞﾐ	327	144	7	17	3	耕地	裸地	大枝枯損	無	無	有	良	無	無	無	3	天然記念物等(市町村)	解説板 石標	保護柵設置
11 227-008 [5339-54-48]	単木	朝霞市 本町	個人	200～299	ｸﾇｷﾞ	343		23	15	1	耕地	裸地	無	無	無	無	良	無	無	無	3	無	無	無
11 227-009 [5339-54-48]	単木	朝霞市 本町	個人	200～299	ｸﾇｷﾞ	318		22	20	1	耕地	裸地	無	無	無	無	良	無	無	無	2	無	無	無
11 228-001 [5339-54-96]	単木	志木市 柏町中野	社寺	200～299	ｸﾇｷﾞ	450		33	25	1	その他	裸地	無	無	無	無	良	無	無	無	1	その他制度	無	無
11 228-002 [5339-54-96]	単木	志木市 柏町中野	社寺	200～299	ｸﾇｷﾞ	330		27	20	1	その他	裸地	無	無	無	無	良	無	無	無	1	その他制度	無	無
11 228-003 [5339-54-96]	単木	志木市 柏町中野	社寺	200～299	ｸﾇｷﾞ	310		25	18	1	その他	裸地	無	無	無	無	良	無	無	無	2	その他制度	無	無
11 228-004 [5339-54-96]	単木	志木市 柏町中野	社寺	200～299	ｸﾇｷﾞ	340		29	23	1	その他	裸地	無	無	無	無	良	無	無	無	1	その他制度	無	無

コード番号 [3次ﾒｯｼｭｺｰﾄﾞ]	区分	所在地 通称名	所有者	推定樹齢 (年)	巨木測定値 樹種名	幹周 (cm)	主幹 (cm)	樹高 (m)	枝張 (m)	株立 (本)	周囲の状況	根元の状況	欠損度	動物生息 鳥	動物生息 獣	着生植物	健全度	信仰対象	独特の呼称	故事伝承	視認性	保護制度指定	解説板等	特記事項
11 226-005 [5339-54-96]	単木	志木市 柏町中野	社寺	200～299	ｸﾏｶﾞｲ	330		26	20	1	その他	裸地	無	無	無	無	良	無	無	無	2	その他制度	無	無
11 226-006 [5339-54-95]	単木	志木市 柏町城山	社寺	200～299	ｸﾏｶﾞｲ	300		26	11	1	その他	裸地	無	無	無	無	良	無	無	無	1	その他制度	無	無
11 226-007 [5339-54-95]	単木	志木市 柏町城山	社寺	200～299	ｸﾏｶﾞｲ	300		26	11	1	その他	裸地	無	無	無	無	良	無	無	無	1	その他制度	無	無
11 226-008 [5339-64-06]	単木	志木市 中宗岡北 美町	社寺	200～299	ｸﾏｶﾞｲ	310		26	13	1	その他	裸地	無	無	無	無	良	無	無	無	1	その他制度	無	無
11 226-009 [5339-54-95]	単木	志木市 柏町城山	社寺	100～199	ｽｷﾞ	300		24	10	1	その他	裸地	無	無	無	無	良	無	無	無	2	その他制度	無	無
11 226-010 [5339-54-96]	単木	志木市 柏町中野	社寺	99以下	ﾋﾏﾗﾔｽｽｷﾞ	300		25	7	1	その他	裸地	無	無	無	無	良	無	無	無	2	その他制度	無	無
11 226-011 [5339-54-96]	単木	志木市 柏町中野	社寺	200～299	ｲﾁｮｳ	550		30	15	1	その他	裸地	無	無	無	無	良	無	無	無	1	その他制度	無	無
11 226-012 [5339-54-98]	単木	志木市 下宗岡下 ノ宮	社寺	200～299	ｲﾁｮｳ	350		26	13	1	その他	裸地	無	無	無	無	良	無	無	無	1	その他制度	無	無
11 226-013 [5339-64-07]	単木	志木市 中宗岡三 才	個人	100～199	ｸｽﾉｷ	320		23	15	1	建物群	裸地	無	無	無	無	良	無	無	無	1	その他制度	無	無
11 226-014 [5339-54-96]	単木	志木市 柏町中野	社寺	200～299	ﾑｸﾉｷ	300		25	10	1	その他	裸地	無	無	無	無	良	無	無	無	3	その他制度	無	無
11 226-015 [5339-54-96]	単木	志木市 柏町中野	社寺	100～199	ｽｷﾞ	330		25	10	1	その他	裸地	無	無	無	有	良	無	無	無	2	その他制度	無	無
11 226-016 [5339-54-95]	単木	志木市 柏町亨ノ 下	社寺	99以下	ｻﾜﾗ	310		15	20	1	その他	裸地	無	無	無	無	良	無	無	無	3	その他制度	無	無
11 226-017 [5339-54-95]	単木	志木市 柏町亨ノ 下	社寺	200～299	ﾋﾉｷ	390		25	20	1	その他	裸地	無	無	無	無	良	無	無	無	2	その他制度	無	無
11 229-001 [5339-55-41]	単木	和光市 吹上	社寺	300以上	ｸﾏｶﾞｲ	391		26	19	1	公園 道路 その他	草地・地被類 稚樹・その他低木生育 ササその他やぶ 舗装	大枝枯損 頭頂部幹折れ	無	無	無	良	無	無	無	2	その他制度	無	定期的な下刈り・清掃 枯損部の削除、枝下ろし
11 229-002 [5339-55-40]	単木	和光市 吹上	社寺	200～299	ｸﾏｶﾞｲ	326		32	25	1	公園 道路 その他	裸地 ササその他やぶ	大枝枯損	無	無	無	良	無	無	無	2	その他制度	無	保護柵設置 定期的な下刈り・清掃 枯損部の削除、枝下ろし
11 229-003 [5339-55-40]	単木	和光市 吹上	社寺	200～299	ｲﾁｮｳ	301		18.6	15.1	1	公園 その他	舗装	下部幹折れ 空洞あり 異常なコブあり	無	無	無	不良：一部枯損	無	無	無	2	その他制度	無	無

コード番号 [3次ﾒｯｼｭｺｰﾄﾞ]	区分	所在地 通称名	所有者	推定樹齢 (年)	巨木測定値 樹種名	幹周 (cm)	主幹 (cm)	樹高 (m)	枝張 (m)	株立 (本)	周囲の状況	根元の状況	欠損度	動物生息 鳥	動物生息 獣	着生植物	健全度	信仰対象	独特の呼称	故事伝承	視認性	保護制度指定	解説板等	特記事項
11 229-004 [5339-55-40]	単木	和光市 新倉坂下	社寺	伝承 700	イチョウ	753		29	24.4	1	公園 耕地 道路 その他	裸地	大枝枯損 空洞あり 異常なコブあり	無	無	無	良	無	大いちょう	無	2	天然記念物等(市町村)	解説板 石標	保護柵設置 定期的な下刈り・清掃
11 229-005 [5339-54-49]	単木	和光市 陵台	個人	200～299	ｹﾔｷ	300		30	23	1	建物群 道路	裸地 その他	無	無	無	無	良	無	無	無	2	その他制度	無	無
11 229-006 [5339-55-40]	単木	和光市 下新倉宮ノ脇	個人	300以上	ｹﾔｷ	370		30	20	1	建物群 道路	草地・地被類 稚樹・その他低木生育	無	無	無	無	良	無	無	無	3	無	無	無
11 229-007 [5339-55-40]	単木	和光市 下新倉宮ノ脇	個人	300以上	ｹﾔｷ	320		25	18	1	道路	草地・地被類 稚樹・その他低木生育 ササその他やぶ	無	無	無	無	良	無	無	無	3	無	無	無
11 230-001 [5339-54-65]	単木	新座市 野火止	個人		ｹﾔｷ	258		24		1	建物群	稚樹・その他低木生育		無	無	無	良	無	無	無	2	その他制度	樹名板	定期的な下刈り・清掃
11 230-002 [5339-54-65]	単木	新座市 野火止	個人		ｹﾔｷ	535		29		1	建物群	裸地	無	無	無	無	良	無	無	無	2	その他制度	樹名板	無
11 230-003 [5339-54-11]	単木	新座市 新堀	個人		ｹﾔｷ	340		27		1	建物群	裸地	無	無	無	無	良	無	無	無	2	その他制度	樹名板	定期的な下刈り・清掃
11 230-004 [5339-54-11]	単木	新座市 新堀	個人		ｹﾔｷ	340		26		1	建物群	裸地	無	無	無	無	良	無	無	無	2	その他制度	樹名板	無
11 230-005 [5339-54-22]	単木	新座市 西堀	個人		ｹﾔｷ	310		26		1	建物群	裸地	無	無	無	無	良	無	無	無	2	その他制度	樹名板	無
11 230-006 [5339-54-24]	単木	新座市 西堀	個人		ｹﾔｷ	360		28		1	建物群	裸地	無	無	無	無	良	無	無	無	2	その他制度	樹名板	無
11 230-007 [5339-54-76]	単木	新座市 東北	個人		ｹﾔｷ	350		23		1	建物群	裸地	無	無	無	無	良	無	無	無	2	その他制度	樹名板	無
11 230-008 [5339-54-24]	単木	新座市 石神	個人		ｹﾔｷ	300		12		1	建物群	裸地	無	無	無	無	良	無	無	無	2	その他制度	樹名板	無
11 230-009 [5339-54-24]	単木	新座市 石神	個人		ｹﾔｷ	375		12		1	建物群	裸地	無	無	無	無	良	無	無	無	2	その他制度	樹名板	無
11 230-010 [5339-54-54]	単木	新座市 雷沢	個人		ｹﾔｷ	300		12		1	建物群	裸地	無	無	無	無	良	無	無	無	2	その他制度	樹名板	無
11 231-001 [5439-04-25]	単木	桶川市 加納	個人	100～199	ｹﾔｷ	314		25	20	1	建物群	ササその他やぶ	小枝枯損	無	無	有	良	無	無	無	2	無	無	無
11 231-002 [5439-04-27]	単木	桶川市 小針領家	社寺	100～199	ｹﾔｷ	303		15	11	1	樹林	裸地	大枝枯損 空洞あり	無	無	無	不良：その他	無	無	無	3	無	無	無
11 231-003 [5439-04-07]	単木	桶川市 倉田	社寺		イチョウ カヤ	376 588	376 588	30 35	20 20		樹林	裸地 ササその他やぶ		無	無	有	良	不明	倉田の大カヤ	不明	3	天然記念物等(都道府県)	解説板	定期的な下刈り・清掃

コード番号【3次メッシュコード】	区分	所在地 通称名	所有者	推定樹齢（年）	巨木測定値 樹種名	幹周(cm)	主幹(cm)	樹高(m)	枝張(m)	株立(本)	周囲の状況	根元の状況	欠損度	動物生息 鳥	動物生息 獣	着生植物	健全度	信仰対象	独特の呼称	故事伝承	視認性	保護制度指定	解説板等	特記事項
11 231-004 【5339-74-95】	単木	桶川市 寿	法人等	200～299	ｹﾔｷ ｲﾁｮｳ	425 336		15 15	15 15	1 1	建物群	裸地	無	無	無	無	良	無	無	無	2	無	無	無
11 231-005 【5439-04-03】	単木	桶川市 上日出谷	個人	200～299	ｹﾔｷ ｼﾗｶｼ	460 300		25	20 15	1 1	建物群	裸地	大枝枯損 小枝枯損	無	無	無	良	無	無	無	1	無	無	無
11 231-006 【5339-74-93】	単木	桶川市 上日出谷	個人	200～299	ｹﾔｷ	360		20	20	1	建物群	稚樹・その他低木生育	無	無	無	無	良	無	無	無	2	無	無	無
11 231-007 【5339-74-93】	単木	桶川市 上日出谷	個人	200～299	ｹﾔｷ	370	370	20	20	1	建物群	ササその他やぶ	小枝枯損	無	無	無	良	無	無	無	1	無	無	無
11 231-008 【5439-04-12】	単木	桶川市 川田谷	個人	100～199	ｹﾔｷ	311		15	15	1	建物群	稚樹・その他低木生育	無	無	無	無	良	無	タブーあり	無	有	1	無	無	無
11 231-009 【5439-04-01】	単木	桶川市 川田谷	個人	200～299	ｹﾔｷ	442		20	15	1	建物群	稚樹・その他低木生育	無	無	無	有	良	無	無	無	1	無	無	無
11 231-010 【5339-74-92】	単木	桶川市 川田谷	個人	100～199	ｹﾔｷ	350		14	20	1	建物群	稚樹・その他低木生育	無	無	無	無	良	無	無	無	2	無	無	無
11 231-011 【5339-74-92】	単木	桶川市 川田谷	個人	100～199	ｹﾔｷ	322		15	21	1	建物群	裸地	小枝枯損	無	無	無	良	無	無	無	2	無	無	無
11 231-012 【5339-74-82】	単木	桶川市 川田谷	個人	100～199	ｱｶﾏﾂ	318		13	7	1	建物群	稚樹・その他低木生育	大枝枯損	無	無	有	良	無	無	無	3	無	無	無
11 231-013 【5339-74-81】	単木	桶川市 川田谷	個人	200～299	ｹﾔｷ	380		30	30	1	建物群	ササその他やぶ	無	無	無	無	良	無	無	無	1	無	無	無
11 231-014 【5339-74-72】	単木	桶川市 川田谷	法人等	300以上	ｹﾔｷ ﾓﾐ ｲﾁｮｳ	350 376 430		20 12 30	15 9.5 18	1 1 1	建物群	草地・地被類	頭頂部幹折れ	無	無	有	良	無	無	無	2	無	無	無
11 231-015 【5339-74-83】	単木	桶川市 川田谷	個人	100～199	ｹﾔｷ	370		20	16.5	1	建物群	草地・地被類	無	無	無	無	良	無	無	無	1	無	無	無
11 231-016 【5339-74-63】	単木	桶川市 川田谷	個人	100～199	ｹﾔｷ ｹﾔｷ	392 320		20 18	20 20	1 1	建物群	ササその他やぶ	無	無	無	有	良	無	無	無	2	無	無	無
11 231-017 【5439-04-25】	単木	桶川市 加納	社寺	不明	ｲﾁｮｳ	580	580	30	15		その他	裸地	無	無	無	無	良	不明	不明	不明	2	不明	無	定期的な下刈り・清掃
11 231-018 【5439-04-35】	単木	桶川市 篠津 多気北売神社	社寺	伝承 600	ｽｷﾞｼﾞｲ	632	480	13	14.1	4	その他	裸地	無	無	無	有	良	信仰対象あり	不明	有	3	天然記念物等(市町村)	解説板	定期的な下刈り・清掃
11 231-019 【5439-04-16】	単木	桶川市 坂田	社寺	不明	ｲﾁｮｳ	382	382	30	25		その他	裸地	無	無	無	有	良	不明	不明	不明	2	不明	無	定期的な下刈り・清掃
11 231-020 【5439-04-35】	単木	桶川市 加納	社寺	伝承 500	ｺﾌﾄﾏｷ	387	387	20	12		その他	裸地	大枝枯損	無	無	有	不良：一部枯損	不明	有	不明	3	天然記念物等(都道府県)	石標	保護柵設置 定期的な下刈り・清掃 枯損部の削除、枝下ろし
11 232-001 【5439-05-42】	単木	久喜市 原	個人	100～199	ｸｽﾉｷ	325		20	18	1	耕地 建物群	草地・地被類 稚樹・その他低木生育 ササその他やぶ	無	ｶﾗｽ	無	無	良	無	無	無	2	無	無	無

コード番号 [3次ﾒｯｼｭｺｰﾄﾞ]	区分	所在地 通称名	所有者	推定樹齢（年）	巨木測定値 樹種名	幹周 (cm)	主幹 (cm)	樹高 (m)	枝張 (m)	株立 (本)	周囲の状況	根元の状況	欠損度	動物生息 鳥	動物生息 獣	着生植物	健全度	信仰対象	独特の呼称	故事伝承	視認性	保護制度指定	解説板等	特記事項
11 232-002 [5439-05-51]	単木	久喜市 原	個人	200～299	ｴﾉｷ	443		23.5	29	1	耕地 道路 水面	草地・地被類 ｻｻその他やぶ	無	ﾑｸﾄﾘ	無	無	良	無	有	無	2	天然記念物等(市町村)	解説板	無
11 232-003 [5439-05-63]	単木	久喜市 北青柳関根前	個人	99以下	ｸｽﾉｷ	358		20	11.6	1	耕地 その他	草地・地被類	大枝枯損	無	無	有	良	無	無	無	2	無	無	無
11 232-004 [5439-05-90]	単木	久喜市 北中曽根中新田	社寺	不明	ｶﾔ	347		14	7	1	耕地 その他	裸地	大枝枯損	無	無	無	良	無	無	無	3	無	無	無
11 232-005 [5439-05-82]	単木	久喜市 下清久鶴ノ谷	社寺	300以上	ｲﾁｮｳ	633		28.1	25.2	1	樹林	裸地	無	無	無	無	良	無	無	無	1	天然記念物等(市町村)	解説板	無
11 232-006 [5439-05-83]	単木	久喜市 本町	社寺	99以下	ｶﾝ	434	220	20	12.7	3	公園 建物群 道路	裸地	無	無	無	無	良	信仰対象あり	無	無	2	無	無	無
11 232-007 [5439-05-84]	単木	久喜市 北	個人	不明	ｸｽﾉｷ	358		24.2	18.2	1	建物群	裸地	無	ｶﾗｽ	無	無	良	無	無	無	2	無	無	無
11 232-008 [5439-05-73]	単木	久喜市 本町	個人	100～199	ｲﾁｮｳ	303		20	17.7	1	建物群 道路	裸地	無	無	無	無	良	無	無	無	2	無	無	無
11 232-009 01/02 [5439-05-84]	単木	久喜市	社寺	200～299	ｶﾔ	402		20	19.5	1	建物群	裸地	小枝枯損	無	有	無	良	無	無	無	2	無	無	無
11 232-010 02/02 [5439-05-74]	単木	久喜市	社寺	200～299	ｲﾁｮｳ	463		30	14.3	1	建物群	裸地	大枝枯損 小枝枯損	無	無	無	良	無	無	無	2	無	無	無
11 232-011 [5439-05-92]	単木	久喜市 上清久殿本	社寺	300以上	ｲﾁｮｳ	460		25	18	1	耕地 建物群 その他	裸地	小枝枯損	無	ﾍﾋﾞ	無	良	無	無	無	2	無	無	無
11 232-012 [5439-05-86]	単木	久喜市 栗原北	個人	300以上	ｲﾁｮｳ	374		19.22	11.5	1	耕地 建物群	裸地	無	無	無	無	良	無	無	無	2	天然記念物等(市町村)	解説板	無
11 233-001 [5439-04-21]	単木	北本市 高尾	個人	200～299	ｳﾒ	407		30	20	1	樹林 耕地	稚樹・その他低木生育	無	無	無	無	良	無	無	無	2	無	無	無
11 233-002 [5439-04-21]	単木	北本市 高尾	個人	200～299	ｳﾒ	378		30	20	1	樹林 耕地	稚樹・その他低木生育	無	無	無	無	良	無	無	無	2	無	無	無
11 233-003 [5439-04-00]	単木	北本市 石戸宿	個人	100～199	ｳﾒ	330		30	20	1	樹林 耕地 道路	裸地 稚樹・その他低木生育	無	無	無	無	良	無	無	無	2	無	無	無
11 233-004 [5439-04-00]	単木	北本市 石戸宿	個人	200～299	ｳﾒ	300		25	15	1	樹林 耕地 道路	稚樹・その他低木生育	無	無	無	無	良	無	無	無	2	無	無	無
11 233-005 [5439-04-00]	単木	北本市 石戸宿	社寺	300以上	ﾑｸﾉｷ	360		20	15	1	樹林 耕地 道路	ｻｻその他やぶ	頭頂部幹折れ 下部幹折れ 空洞あり	無	無	無	不良：一部枯損	無	無	無	3	無	無	無

コード番号 [3次ﾒｯｼｭｺｰﾄﾞ]	区分	所在地 通称名	所有者	推定樹齢 (年)	巨木測定値 樹種名	幹周 (cm)	主幹 (cm)	樹高 (m)	枝張 (m)	株立 (本)	周囲の状況	根元の状況	欠損度	動物生息 鳥	動物生息 獣	着生植物	樹勢 健全度	信仰対象	独特の呼称	故事伝承	視認性	保護制度指定	解説板等	特記事項
11 233-006 [5439-04-00]	単木	北本市 石戸宿	社寺	300以上	ムクノキ	370		20	16	1	樹林 耕地 道路	裸地	大枝枯損 小枝枯損 頭頂部幹折れ 空洞あり 異常なコブあり	無	無	無	不良：一部枯損	無	無	無	2	天然記念物等(市町村)	解説板	保護柵設置
11 233-007 [5439-04-00]	単木	北本市 石戸宿	個人	300以上	ムクノキ	340		25	15	1	樹林 耕地	稚樹・その他低木生育	無	無	無	無	良	無	無	無	3	無	無	無
11 233-008 [5439-04-00]	単木	北本市 石戸宿	個人	100～199	ケヤキ	300		25	15	1	樹林 耕地 道路	草地・地被類	無	無	無	無	良	無	無	無	2	無	無	無
11 233-009 [5439-04-01]	単木	北本市 石戸宿	市町村	300以上	エドヒガン	655	340	15	15	3	耕地 道路	裸地	大枝枯損 頭頂部幹折れ 下部幹折れ	無	無	有	不良：一部枯損	無	石戸蒲ザクラ	有*	2	天然記念物等(国)	解説板 石標	保護柵設置 支柱設置 薬剤散布・施肥 定期的な下刈り・清掃
11 233-010 [5439-04-22]	単木	北本市 本町	社寺	100～199	クスノキ	425		30	20	1	樹林 耕地 建物群 道路	裸地	無	無	無	無	良	無	無	無	2	無	無	定期的な下刈り・清掃
11 233-011 [5439-04-22]	単木	北本市 本町	社寺	100～199	イチョウ	390		20	5	1	樹林 耕地 建物群 道路	裸地	大枝枯損 小枝枯損 頭頂部幹折れ	無	無	無	不良：一部枯損	無	無	無	2	無	無	定期的な下刈り・清掃
11 233-012 [5439-04-12]	単木	北本市 下石戸上	個人	100～199	ケヤキ	317		25	15	1	樹林 耕地	稚樹・その他低木生育	無	無	無	無	良	無	無	無	2	無	無	無
11 233-013 [5439-04-12]	単木	北本市 下石戸上	個人	100～199	ケヤキ	315		25	15	1	樹林 耕地	稚樹・その他低木生育	無	無	無	無	良	無	無	無	2	無	無	無
11 233-014 [5439-04-42]	単木	北本市 東間	個人	200～299	ケヤキ	392		30	25	1	耕地 建物群 道路	裸地	無	無	無	無	良	無	無	無	2	無	無	無
11 233-015 [5439-04-33]	単木	北本市 本宿	社寺	200～299	ムクロジ	415		12	10	1	建物群 道路	裸地	大枝枯損 頭頂部幹折れ 空洞あり 異常なコブあり	無	無	無	不良：一部枯損	無	無	無	3	天然記念物等(都道府県)	解説板	保護柵設置
11 233-016 [5439-04-13]	単木	北本市 二ツ家	個人	200～299	ケヤキ	405		30	20		樹林 耕地 建物群 道路	稚樹・その他低木生育	大枝枯損 異常なコブあり	無	無	無	良	無	無	無	2	無	無	無
11 234-001 [5439-66-27]	単木	八潮市 八条	社寺	伝承 500	イチョウ	363		22	15.5		樹林	稚樹・その他低木生育	大枝枯損	無	無	有	不良：一部枯損	信仰対象あり	無	有*	2	その他制度	解説板	無
11 234-002 [5439-66-27]	単木	八潮市 八条	社寺	200～299	ケヤキ	313		20	17.5		樹林	稚樹・その他低木生育	小枝枯損 頭頂部幹折れ	無	無	無	不良：一部枯損	信仰対象あり	無	無	2	その他制度	解説板	無
11 234-003 [5439-66-17]	単木	八潮市 八条	社寺	200～299	ケヤキ	310		21	20.3		樹林	稚樹・その他低木生育	小枝枯損	無	無	有	不良：一部枯損	無	無	無	2	その他制度	解説板	無

コード番号 [3次ﾒｯｼｭｺｰﾄﾞ]	区分	所在地 通称名	所有者	推定樹齢 (年)	巨木測定値 樹種名	幹周 (cm)	主幹 (cm)	樹高 (m)	枝張 (m)	株立 (本)	周囲の状況	根元の状況	欠損度	動物生息 鳥	動物生息 獣	着生植物	健全度	信仰対象	独特の呼称	故事伝承	現認性	保護制度指定	解説板等	特記事項
11 234-004 [5439-66-17]	単木	八潮市 八条	社寺	伝承 500	ｽﾀﾞｼﾞｲ	300		9	9.7		その他	裸地	頭頂部幹折れ 空洞あり	無	ﾍﾋﾞ	無	不良：一部枯損	無	無	無	3	その他制度	解説板	無
11 234-005 [5339-56-76]	単木	八潮市 中央	社寺	伝承 500	ｸｽﾉｷ	321		16	15.5		その他	裸地	小枝枯損	無	無	無	不良：一部枯損	信仰対象あり	無	無	2	その他制度	樹名板	無
11 234-006 [5339-56-86]	単木	八潮市 中央	社寺	300以上	ｲﾁｮｳ	385		11	10		その他	裸地	頭頂部幹折れ 異常なコブあり	無	ｼﾛﾍﾋﾞ	無	不良：一部枯損	無	無	無	2	その他制度	樹名板	無
11 234-007 [5339-56-86]	単木	八潮市 南後谷	社寺	伝承 500	ｸﾛﾏﾂ	461		15	14.5		その他	裸地	頭頂部幹折れ 空洞あり	ｺｳﾓﾘ	ﾍﾋﾞ	無	不良：一部枯損	無	無	有	2	天然記念物等(市町村)	解説板	無
11 234-008 [5339-56-79]	単木	八潮市 八曽根	個人	300以上	ｴﾉｷ	318		15	15		その他	裸地	大枝枯損	無	無	無	不良：一部枯損	無	無	無	2	その他制度	樹名板	無
11 235-001 [5339-64-13]	単木	富士見市 諏訪	社寺	300以上	ｳﾗｶ	430	430	30	23	1	樹林	裸地	無	無	無	無	良	無	無	無	2	その他制度	樹名板	保護柵設置
11 235-002 [5339-64-13]	単木	富士見市 諏訪	社寺	300以上	ｳﾗｶ	310	310	30	21	1	樹林	裸地	無	無	無	無	良	無	無	無	2	その他制度	樹名板	無
11 235-003 [5339-64-23]	単木	富士見市 諏訪		不明	ｻﾜﾗ	370		20	13.1		樹林 建物群	裸地	無	不明	不明	有	良	無	無	無	2		樹名板	無
11 235-004 [5339-64-23]	単木	富士見市 諏訪	社寺	300以上	ｲﾁｮｳ	315	315	30	17	1	樹林	裸地	無	無	無	有	良	無	無	無	3	その他制度	樹名板	無
11 235-005 [5339-64-33]	単木	富士見市	社寺	300以上	ｲﾁｮｳ		570	20	11	5	樹林	裸地	無	無	無	無	良	無	無	無	3	その他制度	樹名板	保護柵設置
11 235-006 [5339-64-35]	単木	富士見市	個人	300以上	ｳﾗｶ	340	340	16	14	1	建物群	草地・地被類	小枝枯損	無	無	無	良	無	無	無	2	その他制度	樹名板	無
11 235-007 [5339-64-25]	単木	富士見市	個人	300以上	ｸｽﾉｷ	350	350	20	15	1	建物群	裸地	無	無	無	無	良	無	無	無	2	その他制度	樹名板	無
11 235-008 [5339-64-14]	単木	富士見市	個人	300以上	ｳﾗｶ	330	330	22	17	1	建物群	草地・地被類 ササその他やぶ	無	無	無	無	良	無	無	無	3	その他制度	樹名板	無
11 236-001 [5339-64-51]	単木	上福岡市 大原	法人等	99以下	ﾋﾏﾗﾔｽｷﾞ	310		21	14		建物群	草地・地被類 舗装	小枝枯損	無	無	無	良	無	無	無	3	その他制度	樹名板	無
11 236-002 [5339-64-51]	単木	上福岡市 大原	法人等	99以下	ﾋﾏﾗﾔｽｷﾞ	310		21	14		建物群	草地・地被類	大枝枯損	無	無	無	良	無	無	無	3	その他制度	樹名板	無
11 236-003 [5339-64-54]	単木	上福岡市	個人	200～299	ｳﾗｶ	300		20	20		樹林 耕地	裸地 稚樹・その他低木生育 ササその他やぶ	大枝枯損 小枝枯損	無	無	無	不良：一部枯損	無	無	無	2	その他制度	樹名板	無
11 237-001 [5439-66-27]	単木	三郷市 彦糸	社寺	300以上	ｲﾁｮｳ	460		15	8	1	その他	裸地	大枝枯損 頭頂部幹折れ	無	無	無	良	無	厄除銀杏	有*	2	天然記念物等(市町村)	解説板	保護柵設置 定期的な下刈り・清掃 枯損部の削除、枝下ろし

コード番号 [3次ﾒｯｼｭｺｰﾄﾞ]	区分	所在地 通称名	所有者	推定樹齢 (年)	巨木測定値 樹種名	幹周 (cm)	主幹 (cm)	樹高 (m)	枝張 (m)	株立 (本)	周囲の状況	根元の状況	欠損度	動物生息 鳥	動物生息 獣	着生植物	健全度	信仰対象	独特の呼称	故事伝承	視認性	保護制度指定	解説板等	特記事項
11 237-002 01/02 [5439-66-27]	樹林 0.2 ha 実測:2本	三郷市 彦成	社寺	300以上	ムクノキ	352	23	11.17	17	1	樹林	裸地		無	無	無	良	無	無	無	1	無	無	定期的な下刈り・清掃
11 237-002 02/02 [5439-66-27]	樹林 .2 ha 実測:2本	三郷市 彦成	社寺	300以上	ムクノキ	320		21	22	1	樹林	裸地		無	無	無	良	無	無	無	1	無	無	定期的な下刈り・清掃
11 237-003 [5439-66-19]	単木	三郷市 駒形	社寺	300以上	イチョウ	326		25	15	1	樹林	裸地	無	無	無	無	良	無	無	無	1	無	無	定期的な下刈り・清掃
11 237-004 [5339-56-98]	単木	三郷市 上口	個人	300以上	クスノキ	340		22	15	1	耕地 建物群	裸地	無	無	無	無	良	無	無	無	1	無	無	無
11 237-005 [5339-56-98]	単木	三郷市 番匠免	社寺	300以上	イチョウ	317		22	12	1	その他	裸地 舗装	無	無	無	無	良	無	無	無	1	無	無	定期的な下刈り・清掃
11 237-006 [5339-56-88]	単木	三郷市 彦江	社寺	300以上	クヅノキ	347		11	9	1	樹林	裸地 舗装	頭頂部幹折れ	無	無	無	良	無	無	無	2	無	無	定期的な下刈り・清掃
11 237-007 [5339-56-69]	単木	三郷市 栄	個人	100～199	クヅノキ	300		19	15		建物群	裸地	無	無	無	無	良	無	無	無	1	無	無	無
11 237-008 [5339-56-69]	単木	三郷市 戸ケ崎	社寺	300以上	イチョウ	363		18	6	1	樹林	裸地	大枝枯損 頭頂部幹折れ	無	無	無	良	無	無	無	2	無	無	定期的な下刈り・清掃 枯損部の削除、枝下ろし
11 237-009 [5339-57-50]	単木	三郷市 鷹野	社寺	300以上	イチョウ	414		21	9	1	その他	舗装	無	無	無	無	良	無	無	無	1	無	無	無
11 237-010 [5339-57-30]	単木	三郷市 高州	社寺	200～299	イチョウ	328		13	4.3	1	その他	裸地	大枝枯損 頭頂部幹折れ 空洞あり	無	無	無	良	無	無	無	2	無	無	定期的な下刈り・清掃
11 237-011 [5339-57-30]	単木	三郷市 高州	個人	200～299	ｳﾒﾉｷ	305		11	9	1	建物群 道路	裸地 舗装	大枝枯損 頭頂部幹折れ	無	無	無	良	無	無	無	2	無	無	無
11 237-012 [5339-57-31]	単木	三郷市 高州	社寺	300以上	イチョウ	335		15	17	1	樹林	裸地 舗装	無	無	無	無	良	無	無	無	2	無	無	無
11 237-013 [5339-56-89]	単木	三郷市 谷口	個人	100～199	クヅノキ	302		18	8	1	耕地 建物群	裸地	大枝枯損	無	無	有	良	無	無	無	1	無	無	無
11 237-014 [5339-56-79]	単木	三郷市 栄	個人	伝承 85	スダジイ	310		12	9	1	建物群	裸地	大枝枯損	無	無	無	良	無	無	無	2	無	無	無
11 237-015 [5339-67-21]	単木	三郷市 早稲田	個人	200～299	クスノキ	330	230	20	15	2	樹林	裸地	無	クジャク		有	良	無	無	無	2	無	無	無
11 237-016 [5339-67-10]	単木	三郷市 早稲田	社寺	100～199	イチョウ	360	235	13	5	2	樹林 その他	裸地	大枝枯損 頭頂部幹折れ	無	無	無	良	無	無	無	3	無	無	無
11 237-017 [5439-66-18]	単木	三郷市 彦成	個人	伝承 360	スダジイ	456	240	10	16	3	樹林	裸地	空洞あり	無	無	無	良	無	無	無	3	無	無	無

コード番号 [3次ﾒｯｼｭｺｰﾄﾞ]	区分	所在地 通称名	所有者	推定樹齢 (年)	巨木測定値 樹種名	幹周 (cm)	主幹 (cm)	樹高 (m)	枝張 (m)	株立 (本)	周囲の状況	根元の状況	欠損度	動物生息 鳥	動物生息 獣	着生植物	健全度	信仰対象	独特の呼称	故事伝承	視認性	保護制度指定	解説板等	特記事項
11 237-018 [5439-66-18]	単木	三郷市 上彦名	個人	200～299	ｽｷﾞｼﾞｲ	305		7	6	1	建物群	裸地	大枝枯損 頭頂部幹折れ	無	無	無	良	無	無	無	3	無	無	無
11 237-019 [5339-56-56]	単木	三郷市 戸ケ崎大道面	個人	100～199	ｸﾛﾏﾂ	409	277	21	18	2	樹林	裸地	無	無	無	有	良	無	無	無	1	無	無	無
11 238-001 [5439-04-38]	単木	蓮田市 高虫	社寺	不明	ｲﾁｮｳ	400		30	12		その他	裸地	無	無	無	無	良	無	無	無	2	無	無	無
11 238-002 [5439-15-11]	単木	蓮田市 関戸	個人	300以上	ｸﾛﾏﾂ	610		30	20		その他	稚樹・その他低木生育	小枝枯損 空洞あり	ｱｵﾊﾞｽﾞｸ		有	良	無	無	無	2	無	無	無
11 238-003 [5339-75-72]	単木	蓮田市 上町	市町村	不明	ｸﾛﾏﾂ	325		30	25		公園	稚樹・その他低木生育	小枝枯損 空洞あり	無	無	無	不良：一部枯損	無	無	無	2	無	無	無
11 239-001 [5339-73-65]	樹林 0.2 ha 実測:2本	坂戸市 小沼	社寺	100～199	ｸﾛﾏﾂ ｽｷﾞ	402 305		25 32	20 12.6	1 1	樹林	草地・地被類 稚樹・その他低木生育	無	無	無	無	良	無	無	無	2	風致地区・緑地保全地区等	樹名板	無
11 239-002 [5339-73-51]	単木	坂戸市 仲町	個人	100～199	ｸﾛﾏﾂ	330		25	20	1	建物群	ササその他やぶ	無	無	無	無	良	無	無	無	2	無	無	無
11 239-003 [5339-73-51]	単木	坂戸市 本町	個人	100～199	ｸﾛﾏﾂ	315		25	21	1	建物群	ササその他やぶ	無	無	無	有	良	無	無	無	2	無	無	無
11 239-004 [5339-72-58]	樹林 0.04 ha 実測:2本	坂戸市 竹ノ内	個人	100～199	ｸﾛﾏﾂ ｸﾛﾏﾂ	300 430	250	25 15	13 10	1 2	建物群	稚樹・その他低木生育	無	無	無	無	良	無	無	無	2	無	無	無
11 239-005 [5339-72-49]	単木	坂戸市 北大塚	社寺	300以上	ｲﾌﾞｷ	350		12	8		樹林	裸地 草地・地被類	小枝枯損	無	無	無	良	無	ねじれっ木 入西のビャクシン	有*	2	天然記念物等(都道府県)	解説板 その他	保護柵設置
11 239-006 [5339-73-30]	単木	坂戸市 浅羽	社寺	300以上	ｽｷﾞ	850		28	7.3	1	樹林	裸地 稚樹・その他低木生育	大枝枯損 頭頂部幹折れ	無	無	有	不良：枯死寸前	無	土屋神社 神木スギ	有*	1	天然記念物等(都道府県)	解説板	枯損部の削除、枝下ろし その他
11 239-007 [5339-72-29]	単木	坂戸市 森戸	社寺	300以上	ｸﾛﾏﾂ	600		25	18	1	樹林	草地・地被類 稚樹・その他低木生育	大枝枯損 頭頂部幹折れ	無	無	有	不良：一部枯損	無	鎮明神の大ケヤキ	有*	2	天然記念物等(市町村)	解説板 その他	保護柵設置 定期的な下刈り・清掃
11 239-008 [5339-72-07]	単木	坂戸市 多和目	社寺	300以上	ｶﾛﾝﾅ	470		15	15	1	樹林 建物群	裸地 舗装	無	無	無	無	良	無	鹿の子木	有*	1	天然記念物等(市町村)	樹名板 解説板	保護柵設置
11 240-001 [5439-15-97]	単木	幸手市 中	社寺	200～299	ｸﾛﾏﾂ	350		20	15		その他	裸地	頭頂部幹折れ	無	無	無	良	信仰対象あり	無	無	2	無	無	無
11 240-002 [5439-15-76]	樹林 0.2 ha 実測:4本	幸手市 天神島	社寺	200～299	ｸﾛﾏﾂ ｸﾛﾏﾂ ｸﾛﾏﾂ ｸﾛﾏﾂ	440 350 310 310		35 35 35 35	25 22 25 23		樹林	裸地	無	無	無	無	不良：一部枯損	無	無	無	1	無	無	無

コード番号 [3次メッシュコード]	区分	所在地 通称名	所有者	推定樹齢 (年)	巨木測定値 樹種名	幹周 (cm)	主幹 (cm)	樹高 (m)	枝張 (m)	株立 (本)	周囲の状況	根元の状況	欠損度	動物生息 鳥	動物生息 獣	着生植物	健全度	信仰対象	独特の呼称	故事伝承	視認性	保護制度指定	解説板等	特記事項
11 301-001 [5439-04-18]	単木	伊奈町 小針内宿	社寺	伝承 400	エノキ	475		25			樹林 建物群 道路 その他	裸地 稚樹・その他低木生育	無	無	無	無	良	無	大エノキ	無	1	天然記念物等(市町村) その他制度	樹名板 解説板	定期的な下刈り・清掃
11 301-002 [5439-04-08]	単木	伊奈町 羽貫	社寺	200～299	スギ	465		35	10		樹林 建物群 道路 その他	裸地 草地・地被類 稚樹・その他低木生育	大枝枯損	無	無	有	良	信仰対象あり	無	不明	2	その他制度	解説板 石標	定期的な下刈り・清掃
11 301-003 [5439-04-08]	単木	伊奈町 寿	市町村	200～299	イチョウ	375		25	15		建物群 道路 その他	裸地 舗装	無	無	無	無	良	無	大イチョウ	無	1	無	樹名板	薬剤散布・施肥 定期的な下刈り・清掃
11 301-004 [5439-04-08]	単木	伊奈町 寿	市町村	100～199	イチョウ	300		20	10		建物群 道路 その他	裸地 舗装	無	無	無	無	良	無	大イチョウ	無	1	無	樹名板	薬剤散布・施肥 定期的な下刈り・清掃
11 301-005 [5339-75-90]	樹林 0.1 ha 実測:2本	伊奈町 小室	社寺	200～299	スギ	487		40	15		樹林 公園 建物群 道路	裸地 草地・地被類 稚樹・その他低木生育	無	無	無	無	良	信仰対象あり	無	不明	2	その他制度	解説板 石標	定期的な下刈り・清掃
11 301-006 [5339-75-70]	樹林 0.1 ha 実測:5本	伊奈町 小室	個人	伝承 200	ケヤキ ケヤキ ケヤキ	455 360 344		20 30 25	25 20 28		樹林 耕地 道路	裸地 草地・地被類	無	無	無	有	良	無	無	無	1	無	無	定期的な下刈り・清掃
11 301-007 [5339-75-61]	樹林 0.25 ha 実測:3本	伊奈町 小室	個人	100～199	ケヤキ	317		30	25		樹林 耕地 道路	裸地 草地・地被類 稚樹・その他低木生育	無	無	無	有	良	無	無	無	1	無	無	無
11 304-001 [5439-13-26]	単木	吹上町 本町	社寺	不明	ムクノキ	350	350	15		1	その他	裸地	異常なコブあり	無	無	無	良	無	無	無	2	無	無	無
11 304-002 [5439-13-26]	単木	吹上町 本町	社寺	不明	ムクノキ	303	303	18		1	その他	草地・地被類	無	無	無	有	良	無	無	無	2	無	無	無
11 304-003 [5439-13-26]	単木	吹上町 本町	社寺	不明	イチョウ	358	358	18		1	その他	裸地	無	無	無	無	良	無	無	無	2	無	無	無
11 322-001 [5339-64-22]	単木	大井町 苗間	社寺	300以上	ケヤキ	460		40	25		樹林	裸地	小枝枯損	無	無	有	良	信仰対象あり	無	無	3	天然記念物等(市町村) その他制度	解説板	保護柵設置
11 322-002 [5339-64-11]	単木	大井町 大井	個人	200～299	ケヤキ	320		30	15		建物群	裸地	小枝枯損	無	無	無	良	無	無	無	3	その他制度	無	無
11 322-003 [5339-64-31]	単木	大井町 亀久保	個人	200～299	ケヤキ	300		30	16		建物群	裸地	無	無	無	無	良	無	無	無	3	その他制度	無	無
11 322-004 [5339-64-30]	単木	大井町 鶴ケ岡	個人	100～199	ケヤキ	310		30	20		建物群	裸地	無	無	無	無	良	無	無	無	2	その他制度	無	無
11 322-005 [5339-64-30]	単木	大井町 鶴舞	個人	100～199	ケヤキ	360		25	25		建物群	裸地	小枝枯損	無	無	無	良	無	無	無	2	その他制度	無	無

コード番号 [3次ﾒｯｼｭｺｰﾄﾞ]	区分	所在地 通称名	所有者	推定樹齢 (年)	巨木測定値 樹種名	幹周 (cm)	主幹 (cm)	樹高 (m)	枝張 (m)	株立 (本)	周囲の状況	根元の状況	欠損度	動物生息 鳥	動物生息 獣	着生植物	健全度	信仰対象	独特の呼称	故事伝承	視認性	保護制度指定	解説板等	特記事項
11 324-001 [5339-54-61]	単木	三芳町 上富	個人	200～299	ｹﾔｷ		330	50	40		公園 建物群	裸地		無	無	無	良	無	無	無	3	その他制度	無	無
11 324-002 [5339-54-91]	単木	三芳町 北永井	個人	200～299	ﾑｸﾉｷ		395	30	10		建物群	裸地	大枝枯損	無	無	無	良	無	無	無	2	無	無	無
11 324-003 [5339-54-83]	単木	三芳町 竹間沢	個人	100～199	ｹﾔｷ		360	40	30		建物群	ササその他やぶ	無	無	無	無	良	無	無	無	3		無	無
11 327-001 [5339-72-62]	単木	越生町 梅園神社	社寺	200～299	ｽｷﾞ ﾋﾉｷ	306 372		30 20	15 20	1 1	樹林	裸地	小枝枯損		ﾘｽ	有	良	無	無	無	1	無	無	無
11 327-002 [5339-72-20]	単木	越生町 黒山	社寺	200～299	ｽｷﾞ		530	25	8	2	その他	裸地	無	無	無	無	良	無	無	無	2	無	無	無
11 327-003 [5339-72-20]	単木	越生町 黒山	社寺	200～299	ｽｷﾞ	350	350	25	6	1	その他	裸地	無	無	無	無	良	無	無	無	2	無	無	無
11 327-004 [5339-71-49]	単木	越生町 竜ケ谷	社寺	200～299	ﾓﾐ	430	430	20	10	1	樹林	稚樹・その他低木生育	大枝枯損 頭頂部幹折れ	無	無	有	不良：枯死寸前	無	無	無	2	天然記念物等(都道府県)	解説板	無
11 327-005 [5339-71-49]	単木	越生町 竜ケ谷	個人	100～199	ｽｷﾞ	310	310	25	8	1	樹林	稚樹・その他低木生育	無	無	無	無	良	無	無	無	2	無	無	無
11 327-006 [5339-72-70]	単木	越生町 上谷	個人	伝承 1000	ｸｽﾉｷ	1500	1500	30	40	1	樹林	裸地	無	無	無	無	良	無	有	無	2	天然記念物等(都道府県) 自然公園(都道府県立)	解説板	無
11 327-007 [5339-72-63]	単木	越生町 成瀬	社寺	100～199	ｲﾁｮｳ	430	430	10		1	公園	裸地	頭頂部幹折れ	無	無	無	良	無	無	無	3	無	無	無
11 327-008 [5339-72-69]	単木	越生町 麦原	個人	99以下	ｸﾛﾏﾂ	370	370	10	5	1	樹林	草地・地被類	頭頂部幹折れ	無	無	無	良	無	無	無	2	無	無	無
11 327-009 [5339-71-69]	単木	越生町 麦原	個人	100～199	ﾓﾐ	340	340	25	12	1	樹林	草地・地被類	無	無	無	無	良	無	無	無	2	無	無	無
11 327-010 [5339-71-69]	単木	越生町 麦原	個人	100～199	ﾓﾐ	300	300	25	10	1	樹林	草地・地被類	無	無	無	無	良	無	無	無	2	無	無	無
11 327-011 [5339-71-69]	単木	越生町 麦原	個人	200～299	ﾋﾉｷ	310	310	20	7	1	樹林	草地・地被類	無	無	無	無	良	無	無	無	2	無	無	無
11 327-012 [5339-71-69]	単木	越生町 麦原	個人	100～199	ｽｷﾞ	330	330	30	12	1	樹林	草地・地被類	空洞あり	不明	不明	無	良	無	無	無	2	無	無	無
11 328-001 [5339-73-21]	単木	鶴ケ島町	個人	300以上	ｹﾔｷ	373		22	18	1	建物群	稚樹・その他低木生育	無	ｵｵﾊﾞｸ	無	無	良	無	無	無	2	無	無	無
11 328-002 [5339-73-23]	単木	鶴ケ島町	個人	200～299	ｹﾔｷ ｹﾔｷ	368 308		25 25	5 5	1 1	樹林	草地・地被類 稚樹・その他低木生育 ササその他やぶ	無	無	無	無	良	無	無	無	2	無	無	保護柵設置
11 328-003 [ ]	単木	鶴ケ島町 脚折	社寺	300以上	ｹﾔｷ	749		17	8	1	樹林	草地・地被類 稚樹・その他低木生育	空洞あり	不明	不明	有	不良：一部枯損	信仰対象あり	有	不明	2	天然記念物等(都道府県)	解説板	保護柵設置 支柱設置 その他

コード番号 [3次メッシュコード]	区分	所在地 通称名	所有者	推定樹齢 (年)	巨木測定値 樹種名	幹周 (cm)	主幹 (cm)	樹高 (m)	枝張 (m)	株立 (本)	周囲の状況	根元の状況	欠損度	動物生息 鳥	動物生息 獣	着生植物	健全度	信仰対象	独特の呼称	故事伝承	視認性	保護制度指定	解説板等	特記事項
11 329-001 [5339-62-53]	単木	日高町 横手	個人	300以上	ｽｷ林	330		45	12	1	樹林 水面	草地・地被類	無	無	無	有	良	無	無	無	3	無	無	無
11 329-002 [5339-62-43]	単木	日高町 横手	個人	300以上	ｽｷ林	360		15	10	1	樹林 建物群	草地・地被類 稚樹・その他低木生育	無	無	無	有	良	無	無	無	3	無	無	無
11 329-003 [5339-62-54]	単木	日高町 台	個人	300以上	ｽｷ林	310		27	15	1	建物群	草地・地被類	無	無	ﾓﾓﾝｶﾞ	有	良	無	無	無	2	無	無	無
11 329-004 [5339-62-65]	単木	日高町 栗坪	個人	300以上	ｽｷ林	410		15	10	1	樹林 建物群	稚樹・その他低木生育 ササその他やぶ	無	無	無	有	良	無	無	無	2	無	無	無
11 329-005 [5339-62-96]	単木	日高町 北平沢	個人	100～199	ｽｷ林	300		17	10	1	建物群	裸地	無	無	無	有	良	無	無	無	2	無	無	無
11 329-006 [5339-62-86]	単木	日高町 北平沢	個人	300以上	ｽｷ林	370		15	7	1	樹林	草地・地被類 ササその他やぶ	大枝枯損 頭頂部幹折れ	無	無	無	良	無	無	無	1	無	無	無
11 329-007 [5339-62-79]	単木	日高町 女影	個人	300以上	ｽｷ林	350		25	15	1	建物群	裸地 草地・地被類	無	無	無	無	良	無	無	無	1	無	無	無
11 329-008 [5339-62-79]	単木	日高町 女影	個人	300以上	ｽｷ林	460		30	12	1	建物群	裸地 草地・地被類	小枝枯損	無	無	有	不良：一部枯損	無	無	無	1	無	無	無
11 329-009 [5339-62-79]	単木	日高町 女影	個人	300以上	ｽｷ林	360		22	10	1	建物群	草地・地被類 稚樹・その他低木生育	小枝枯損 異常なコブあり	無	無	有	不良：一部枯損	無	無	無	1	無	無	無
11 329-010 [5339-62-79]	単木	日高町 女影	個人	200～299	ｽｷ林	303		20	8	1	建物群	草地・地被類 稚樹・その他低木生育	小枝枯損	無	無	有	不良：一部枯損	無	無	無	1	無	無	無
11 329-011 [5339-62-79]	単木	日高町 高萩	個人	200～299	ｽｷ林	335		15	5	1	建物群	草地・地被類	無	無	無	無	良	無	無	無	2	無	無	枯損部の削除、枝下ろし
11 329-012 [5339-62-79]	単木	日高町 高萩	個人	300以上	ｽｷ林	683		22	28	1	建物群	裸地	大枝枯損 頭頂部幹折れ	無	無	有	不良：一部枯損	無	高萩の大ケヤキ	無	1	天然記念物等(市町村)	解説板	定期的な下刈り・清掃
11 329-013 [5339-63-70]	単木	日高町 高萩	個人	300以上	ｽｷ林	388		25	10	1	建物群	裸地	無	無	無	無	良	無	無	無	1	無	無	無
11 329-014 [5339-63-70]	単木	日高町 高萩	個人	200～299	ｽｷ林	327		25	12	1	建物群	草地・地被類	小枝枯損	無	無	有	良	無	無	無	2	無	無	無
11 329-015 [5339-63-70]	単木	日高町 高萩	個人	300以上	ｽｷ林	455		27	20	1	建物群	草地・地被類	無	無	無	有	良	無	無	無	2	無	無	無
11 329-016 [5339-63-70]	単木	日高町 高萩	個人	200～299	ｽｷ林	345		22	8	1	建物群	草地・地被類	無	無	無	無	良	無	無	無	2	無	無	無

コード番号 [3次ﾒｯｼｭｺｰﾄﾞ]	区分	所在地 通称名	所有者	推定樹齢（年）	巨木測定値 樹種名	幹周 (cm)	主幹 (cm)	樹高 (m)	枝張 (m)	株立 (本)	周囲の状況	根元の状況	欠損度	動物生息 鳥	動物生息 獣	着生植物	健全度	信仰対象	独特の呼称	故事伝承	視認性	保護制度指定	解説板等	特記事項
11 329-017 [5339-63-70]	単木	日高町 高萩	個人	200～299	ｸﾛﾏﾂ	330		24	10	1	建物群	草地・地被類 稚樹・その他低木生育	小枝枯損	無	無	有	良	無	無	無	2	無	無	無
11 329-018 [5339-73-00]	単木	日高町 森戸新田	個人	300以上	ｸﾛﾏﾂ	340		27	10	1	建物群	草地・地被類	無	無	無	有	良	無	無	無	1	無	無	無
11 329-019 [5339-73-00]	単木	日高町 森戸新田	個人	300以上	ｸﾛﾏﾂ	372		28	12	1	建物群	草地・地被類	無	無	無	有	良	無	無	無	1	無	無	無
11 329-020 [5339-73-00]	単木	日高町 森戸新田	個人	200～299	ｸﾛﾏﾂ	330		22	10	1	建物群	草地・地被類	小枝枯損	無	無	無	良	無	無	無	1	無	無	無
11 329-021 [5339-63-40]	単木	日高町 田木	個人	300以上	ｸﾛﾏﾂ	366		22	10	1	建物群	稚樹・その他低木生育 ササその他やぶ	無	無	無	有	良	無	無	無	1	無	無	無
11 330-001 [5339-61-41]	単木	名栗村 日影大渕	個人	不明	ｸﾛﾏﾂ	350		10		1	樹林	草地・地被類	無	不明	不明	有	良	信仰対象あり	無	有	3	無	無	無
11 330-002 [5339-61-54]	単木	名栗村 竹原	個人	300以上	ｸﾛﾏﾂ	315		10		1	樹林	草地・地被類	無	無	無	有		無	無	無	2	無	無	無
11 341-001 [5439-12-18]	単木	滑川町 土塩	個人	100～199	ｸﾛﾏﾂ	300		22		1	その他	裸地	無	無	無	無	良	無	無	無	2	無	無	無
11 341-002 [5439-12-19]	単木	滑川町 土塩	個人	100～199	ｸﾛﾏﾂ	312		20		1	その他	ササその他やぶ	無	無	無	無	良	無	無	無	2	無	無	無
11 341-003 [5439-12-19]	単木	滑川町	社寺	100～199	ｽｷﾞ	300		20		1	樹林	草地・地被類	無	無	無	無	良	無	無	無	2	無	無	無
11 341-004 [5439-02-78]	単木	滑川町 中尾	個人	100～199	ｸﾛﾏﾂ	352		23		1	その他	裸地	無	無	無	無	良	無	無	無	2	無	無	無
11 341-005 [5439-02-58]	単木	滑川町 月輪	社寺	100～199	ｽｷﾞ	467		30	5	1	樹林	草地・地被類	小枝枯損	無	無	無	不良：一部枯損	無	無	無	2	無	無	無
11 341-006 [5439-02-58]	単木	滑川町 月輪	社寺	100～199	ｽｷﾞ	333		28	4		樹林	草地・地被類	小枝枯損	無	無	無	不良：一部枯損	無	無	無	2	無	無	無
11 341-007 [5439-02-58]	単木	滑川町 月輪	社寺	100～199	ｽｷﾞ	312		26	4		樹林	草地・地被類	小枝枯損	無	無	無	不良：一部枯損	無	無	無	2	無	無	無
11 341-008 [5439-02-58]	単木	滑川町 月輪	社寺	100～199	ｽｷﾞ	304		25	4		樹林	草地・地被類	小枝枯損	無	無	無	不良：一部枯損	無	無	無	2	無	無	無
11 341-009 [5439-02-58]	単木	滑川町 月輪	社寺	100～199	ｽｷﾞ	409		28	3.5		樹林	草地・地被類	小枝枯損	無	無	無	良	無	無	無	2	無	無	無
11 341-010 [5439-02-56]	単木	滑川町 月輪	社寺	100～199	ｽｷﾞ	405		28	3.5		樹林	草地・地被類	小枝枯損	無	無	無	良	無	無	無	2	無	無	無
11 341-011 [5439-02-58]	単木	滑川町 月輪	社寺	100～199	ｽｷﾞ	305		26	3.5		樹林	草地・地被類	無	無	無	無	良	無	無	無	2	無	無	無

コード番号 [3次メッシュコード]	区分	所在地 通称名	所有者	推定樹齢 (年)	巨木測定値 樹種名	幹周 (cm)	主幹 (cm)	樹高 (m)	枝張 (m)	株立 (本)	周囲の状況	根元の状況	欠損度	動物生息 鳥	動物生息 獣	着生植物	健全度	信仰対象	独特の呼称	故事伝承	視認性	保護制度指定	解説板等	特記事項
11 341-012 [5439-02-76]	樹林 0.63 ha 実測:2本	滑川町 伊古	社寺	200～299	モミ	300		25	16	1	樹林	草地・地被類 稚樹・その他低木生育	枯損木やや あり	不明	不明	有	良	信仰対象あり	不明	不明	2	天然記念物等(都道府県) その他制度	解説板	定期的な下刈り・清掃
					アラカシ	390	220	15	16	5														
11 342-001 [5439-12-14]	単木	嵐山町 古里	社寺	300以上	カヤ	440		18	20		その他	裸地	無	無	無	無	良	無	無	有	1	天然記念物等(市町村)	解説板	無
11 342-002 [5439-12-05]	単木	嵐山町 吉田	社寺	300以上	スギ	450		22	15		その他	裸地	小枝枯損	無	無	無	良	信仰対象あり	無	無	1	天然記念物等(市町村)	無	無
11 342-003 [5439-02-94]	単木	嵐山町 越畑	社寺	不明	スギ	350		18	16		その他	裸地	小枝枯損	無	無	無	良	無	無	無	2	無	無	無
11 342-004 [5439-02-94]	単木	嵐山町 越畑	社寺	200～299	イチョウ	345		18	16		その他	裸地	無	無	無	無	良	無	無	無	2	天然記念物等(市町村)	解説板	無
11 342-005 [5439-02-76]	単木	嵐山町 広野	個人	200～299	ケヤキ	310		20	20		建物群	稚樹・その他低木生育	無	無	無	無	良	無	無	無	1	無	無	無
11 342-006 [5439-02-56]	単木	嵐山町 川島	社寺	不明	スギ	350		16	8		その他	裸地	頭頂部幹折れ	無	無	無	良	信仰対象あり	無	無	2	無	無	無
11 342-007 [5439-02-43]	単木	嵐山町 遠山	社寺	300以上	スダジイ	530					樹林	稚樹・その他低木生育 ササその他やぶ	大枝枯損 空洞あり	無	無	無	不良	無	無	無	3	天然記念物等(市町村)	解説板	無
11 342-008 [5439-02-25]	単木	嵐山町 鎌形	社寺	不明	スギ	520	340	25	10	2	その他	裸地	無	無	無	無	良	信仰対象あり	無	無	2	自然公園(都道府県立)	無	無
11 342-009 [5439-02-25]	単木	嵐山町 鎌形	社寺	不明	ケヤキ	400		25	20		その他	裸地	無	無	無	無	良	無	無	無	2	自然公園(都道府県立)	無	無
11 342-010 [5439-02-25]	単木	嵐山町 鎌形	社寺	不明	ケヤキ	300		20	12		その他	裸地	無	無	無	無	良	無	無	無	2	自然公園(都道府県立)	無	無
11 342-011 [5439-02-25]	単木	嵐山町 鎌形	社寺	不明	シラカシ	300		20	15		その他	裸地	無	無	無	無	良	無	無	無	2	自然公園(都道府県立)	無	無
11 342-012 [5439-02-26]	単木	嵐山町	社寺	不明	スギ	340	170	17	10	2	その他	裸地	無	無	無	無	良	無	無	無	2	自然公園(都道府県立)	無	無
11 342-013 [ ]	単木	嵐山町	社寺	不明	スギ	340		15	12		その他	裸地	小枝枯損	無	無	無	良	無	無	無	1	自然公園(都道府県立)	無	無
11 342-014 [5439-02-27]	単木	嵐山町 根岸	社寺	不明	スギ	300		12	8		その他	裸地	無	無	無	無	良	無	無	無	1	自然公園(都道府県立)	無	無
11 342-015 [5439-02-27]	単木	嵐山町 根岸	社寺	不明	スギ	300		12	8		その他	裸地	無	無	無	無	良	無	無	無	1	自然公園(都道府県立)	無	無
11 342-016 [5439-02-45]	単木	嵐山町 菅谷	社寺	不明	スギ	400		18	12		その他	裸地	頭頂部幹折れ	無	無	無	良	信仰対象あり	無	無	2	無	無	無
11 343-001 01/02 [5439-02-60]	単木	小川町 白山様	社寺	300以上	シラカシ	530	530	25	16	1	樹林	裸地	空洞あり	無	無	無	不良：一部枯損	信仰対象あり	白山神社の大カシ	有*	2	天然記念物等(市町村)	樹名板	無

コード番号 [3次ﾒｯｼｭｺｰﾄﾞ]	区分	所在地 通称名	所有者	推定樹齢 (年)	巨木測定値 樹種名	幹周 (cm)	主幹 (cm)	樹高 (m)	枝張 (m)	株立 (本)	周囲の状況	根元の状況	欠損度	動物生息 鳥	動物生息 獣	着生植物	健全度	信仰対象	独特の呼称	故事伝承	視認性	保護制度指定	解説板等	特記事項
11 343-001 02/02 [5439-02-60]	単木	小川町 白山様	社寺	300以上	ｽｷﾞ ｽｷﾞ	303 305	303 305	30 30	15 9	1 1	樹林	裸地	無	無	無	無	良	無	無	不明	2	無	無	無
11 343-002 [5439-02-60]	単木	小川町 長昌寺	社寺	300以上	ｳﾀｲ	360	360	30	12	1	その他	草地・地被類	空洞あり	無	無	無	不良：一部枯損	無	無	無	2	無	無	無
11 343-003 [5439-02-60]	単木	小川町 大塚八幡神社	社寺	300以上	ｳﾀｲ	476	476	30	23	1	樹林	草地・地被類	無	無	無	無	良	信仰対象あり	八幡神社の大ケヤキ	有*	2	天然記念物等(市町村)	樹名板	無
11 343-004 [5439-01-59]	単木	小川町 白性院	社寺	300以上	ｶﾔ ｳﾀｲ	324 310	324 310	27 7	12 8	1 1	その他	草地・地被類	無	無	無	無	良	無	無	不明	1	無 天然記念物等(市町村)	無	無
11 343-005 [5439-01-59]	単木	小川町 腰越熊野神社	社寺	300以上	ｽｷﾞ	310	310	30	10	1	樹林	稚樹・その他低木生育	頭頂部幹折れ	不明	不明	無	不良：その他	信仰対象あり	無	不明	2	無	無	無
11 343-006 [5439-01-59]	単木	小川町 腰越北	個人	300以上	ﾄﾁﾉｷ	345	345	40	30	1	樹林	稚樹・その他低木生育	無	無	無	無	良	無	横川家のトチノキ	無	1	天然記念物等(市町村)	樹名板	無
11 343-007 [5439-01-49]	単木	小川町 天岸	個人	300以上	ｳﾀｲ	406	406	30	30	1	その他	草地・地被類	無	無	無	無	良	無	無	無	1	無	無	無
11 343-008 [5439-01-27]	単木	小川町 腰越大日向	社寺	300以上	ｳﾀｲ	306	306	30	30	1	樹林	稚樹・その他低木生育	無	不明	不明	無	良	無	無	不明	2	無	無	無
11 343-009 01/02 [5439-02-50]	樹林 1 ha 実測:5本	小川町 青山氷川神社	社寺	300以上	ｽｷﾞ ｽｷﾞ ｸｽﾉｷ ｳﾀｲ	301 312 307 335	301 312 307 335	30 40 30 35	10 20 20 40	1 1 1 1	樹林	稚樹・その他低木生育	無	不明	不明	無	良	無	氷川神社の森	不明	1	天然記念物等(市町村)	無	無
11 343-009 02/02 [5439-02-50]	樹林 1 ha 実測:5本	小川町 青山氷川神社	社寺	300以上	ｼﾗﾀﾏ	350	350	26	25	1	樹林	稚樹・その他低木生育	無	不明	不明	無	良	無	氷川神社の森	不明	1	天然記念物等(市町村)	無	無
11 343-010 [5439-01-79]	単木	小川町 飯田	個人	300以上	ｳﾀｲ	348	348	30	20	1	その他	稚樹・その他低木生育	無	無	無	無	良	無	無	無	1	無	無	無
11 343-011 [5439-01-79]	単木	小川町 原川	個人	300以上	ｳﾀｲ	309	309	30	30	1	水面	稚樹・その他低木生育	無	無	無	無	良	無	無	無	2	無	無	無
11 343-012 [5439-01-69]	単木	小川町 親負熊野神社	社寺	300以上	ｽｷﾞ	430	430	33	15	1	樹林	裸地	無	不明	不明	無	良	信仰対象あり	熊野神社の大スギ	不明	2	天然記念物等(市町村)	樹名板	無
11 343-013 [5439-01-76]	単木	小川町 木部三光神社	社寺	300以上	ｽｷﾞ	460	460	30	20	1	樹林	裸地	下部幹折れ	有	不明	無	不良：一部枯損	信仰対象あり	無	不明	2	無	無	無
11 343-014 [5439-01-78]	樹林 0.5 ha 実測:1本	小川町 笠原熊野神社	社寺	300以上	ｼｲﾉｷ	316	316	18	20	1	樹林	裸地	無	無	無	無	良	無	無	不明	2	無	無	無
11 343-015 [5439-02-61]	単木	小川町 呑瀧様	社寺	300以上	ｳﾀｲ	418	418	35	35	1	その他	裸地	無	無	無	無	良	無	無	無	1	無	無	無

コード番号 [3次ﾒｯｼｭｺｰﾄﾞ]	区分	所在地 通称名	所有者	推定樹齢 (年)	巨木測定値 樹種名	幹周 (cm)	主幹 (cm)	樹高 (m)	枝張 (m)	株立 (本)	周囲の状況	根元の状況	欠損度	動物生息 鳥	動物生息 獣	着生植物	健全度	信仰対象	独特の呼称	故事伝承	現認性	保護制度指定	解説板等	特記事項
11 343-016 [5439-02-51]	単木	小川町 畑ケ中	個人	200～299	ｽｷﾞ	317	317	30	30	1	その他	裸地	無	無	無	無	良	無	無	無	1	無	無	無
11 343-017 [5439-02-52]	単木	小川町 川向	個人	300以上	ｽｷﾞ ｽｷﾞ	313 394	313 394	30 30	15 20	1 1	水面	裸地	無	無	無	無	良	無	無	無	1	無	無	無
11 343-018 [5439-02-33]	単木	小川町 下里坂下	個人	300以上	ｽｷﾞ	362	362	30	20	1	その他	稚樹・その他低木生育	空洞あり	不明	無	有	不良：一部枯損	無	無	無	1	無	無	無
11 343-019 01/02 [5439-02-52]	樹林 1 ha 実測:5本	小川町 下里八宮神社	社寺	300以上	ｽｷﾞ ｽｷﾞ ｽｷﾞ ｽｷﾞ	327 398 396 396	327 398 396 396	30 30 30 30	10 25 10 10	1 1 1 1	樹林	稚樹・その他低木生育	無	不明	不明	無	良	無	無	不明	1	無	無	無
11 343-019 02/02 [5439-02-52]	樹林 1 ha 実測:5本	小川町 下里八宮神社	社寺	300以上	ﾓﾐ	355	355	35	10	1	樹林	稚樹・その他低木生育	無	不明	無	無	良	無	無	不明	1	無	無	無
11 343-020 [5439-02-53]	単木	小川町 大聖寺	社寺	300以上	ｽｷﾞ	351	351	35	25	1	樹林	裸地	無	無	無	無	良	無	無	不明	1	無	無	無
11 343-021 [5439-02-93]	単木	小川町 八和田神社	社寺	300以上	ｽｷﾞ	570	570	35	10	1	樹林	草地・地被類	空洞あり	不明	無	無	不良：一部枯損	信仰対象あり タブーあり	逆杉	有*	1	天然記念物等(市町村)	樹名板	無
11 343-022 [5439-12-11]	単木	小川町 高見	個人	300以上	ｽｷﾞ	328	328	30	20	1	その他	稚樹・その他低木生育	無	無	無	無	良	無	無	無	1	無	無	無
11 343-023 [5439-02-50]	単木	小川町 増尾	個人	300以上	ｽｷﾞ	311	311	30	30	1	その他	稚樹・その他低木生育	異常なコブあり	無	無	無	良	無	無	無	1	無	無	無
11 343-024 [5439-01-26]	単木	小川町 腰上	個人	200～299	ｲﾁｮｳ	300	300	16	13	1	その他	稚樹・その他低木生育	小枝枯損	不明	不明	無	不良：一部枯損	無	福島家のイヌコキ	有*	1	天然記念物等(市町村)	無	無
11 344-001 [5339-72-80]	単木	都幾川村 大附 日枝神社	社寺	300以上	ｽｷﾞ	670		34	20		建物群	舗装	小枝枯損	無	無	無	良	信仰対象あり	無	無	2	天然記念物等(市町村) 自然公園(都道府県立)	解説板	無
11 344-002 [5339-71-88]	単木	都幾川村 西平	個人	300以上	ｽｷﾞ	380			15		樹林	稚樹・その他低木生育	無	無	無	無	良	無	無	無	3	自然公園(都道府県立)	無	無
11 344-003 [5339-71-79]	単木	都幾川村 西平	個人	300以上	ｽｷﾞ	520		10	10		道路	草地・地被類	小枝枯損	無	無	無	良	無	無	無	3	自然公園(都道府県立)	無	無
11 344-004 [5339-71-99]	樹林 0.25 ha	都幾川村 西平	社寺	300以上	ｱｶｶﾞｼ ﾓﾐ ﾓﾐ ｽｷﾞ	363 322 309 540		17 27 40	18 15 15 15	1 1 1	樹林	草地・地被類	無	有	無	有		無	無	無	2	無	無	無
11 344-005 [5339-71-99]	樹林	都幾川村 西平	社寺	伝承 800	ｽｷﾞ ｽｷﾞ ｽｷﾞ	420 862 656		40 40 40	15 25 25	1 1 1	樹林	草地・地被類		無	無	有	良	信仰対象あり	無	無	1	天然記念物等(市町村)	解説板	無
11 344-006 [5339-72-92]	単木	都幾川村 関場	個人	300以上	ｲﾁｮｳ	850		33	16		建物群	草地・地被類	大枝枯損	無	無	無	不良：一部枯損	無	無	無	2	天然記念物等(市町村) 自然公園(都道府県立)	解説板	無

コード番号【3次ﾒｯｼｭｺｰﾄﾞ】	区分	所在地 通称名	所有者	推定樹齢（年）	巨木測定値 樹種名	幹周(cm)	主幹(cm)	樹高(m)	枝張(m)	株立(本)	周囲の状況	根元の状況	欠損度	動物生息 鳥	動物生息 獣	着生植物	健全度	信仰対象	独特の呼称	故事伝承	視認性	保護制度指定	解説板等	特記事項
11 344-007 【5339-71-69】	単木	都幾川村 西平	法人等	300以上	ｶﾔ	660		16	26		樹林	稚樹・その他低木生育	小枝枯損	無	無	無	良	無	大カヤ	不明	3	天然記念物等(都道府県) 自然公園(都道府県立)	樹名板 解説板	保護柵設置
11 345-001 【5439-02-04】	単木	玉川村 一ト市	個人	200～299	ｸﾘﾉｷ	355	355	18	15	1	建物群	舗装	無	無	無	無	良	無	無	無	1	無	無	無
11 345-002 【5439-02-04】	単木	玉川村 仲井	個人	不明	ｸｽﾉｷ	306	306	15	8	1	耕地 建物群	裸地	無	無	無	無	良	無	無	無	2	無	無	無
11 345-003 【5439-02-03】	単木	玉川村 小学校	市町村	不明	ｲﾁｮｳ		313	15	10	2	建物群	裸地	無	無	無	無	良	無	無	無	2	無	無	無
11 345-004 【5439-02-21】	単木	玉川村 円通寺	社寺	不明	ｲﾁｮｳ		340	10	8	2	道路 その他	草地・地被類	頭頂部幹折れ	無	無	無	良	無	無	無	1	無	無	無
11 345-005 【5439-02-21】	単木	玉川村 栗ケ谷戸	個人	不明	ｼﾗｶｼ	355	355	7	5	1	樹林	ササその他やぶ	無 空洞あり	ﾌｸﾛｳ	無	有	良	信仰対象あり	無	有	2	無	無	無
11 345-006 【5439-02-21】	単木	玉川村	個人	不明	ｼﾗｶｼ	438	438	7	10	1	樹林	ササその他やぶ	無	無	無	無	良	信仰対象あり 不明	無	不明	1	無	無	無
11 345-007 【5439-02-20】	単木	玉川村 日影神社	社寺	不明	ｽｷﾞ	345	345	15		1	建物群	裸地	無	ｱｶｶﾞﾗ		無	良	無	無	無	2	無	無	無
11 345-008 【5439-02-21】	単木	玉川村	個人	不明	ｱｶｶﾞｼ	415	415	6	12	1	樹林	ササその他やぶ	空洞あり	不明	ﾑｻｻﾋﾞ	有	良	信仰対象あり タブーあり	無	不明	1	無	無	定期的な下刈り・清掃
11 346-001 【5339-73-93】	単木	川島町 上ハツ林 永川社	社寺	300以上	ｸﾘﾉｷ	520		40	29	1	樹林	裸地	空洞あり	無	無	無	良	信仰対象あり	無	無	2	無	無	無
11 346-002 【5339-73-86】	単木	川島町 南園部	個人	200～299	ｸﾘﾉｷ	320		45	30	1	その他	稚樹・その他低木生育	無	無	無	無	良	無	無	無	2	無	無	無
11 347-001 【5439-03-75】	単木	吉見町 松崎	その他公有	300以上	ｸﾘﾉｷ	515		21	30	1	樹林	草地・地被類	大枝枯損 小枝枯損	無	無	有	不良：一部枯損	無	無	無	2	無	無	枯損部の削除、枝下ろし
11 348-001 【5339-72-97】	単木	鳩山町 奥田	個人	不明	ﾀﾌﾞﾉｷ	315		20	12	1	建物群	裸地	無 異常なコブあり	無	無	有	良	無	無	不明	3	無	無	無
11 348-002 【5339-72-97】	単木	鳩山町 大橋	個人	伝承 300	ｽｷﾞｼﾞｲ	465	270	15	18	2	樹林	裸地 草地・地被類	無	無	無	無	良	無	天神様のシイの木	不明	1	無	無	無
11 348-003 【5339-72-84】	単木	鳩山町 高野倉	社寺	伝承 600	ｲﾁｲｶﾞｼ	517		18	16	1	樹林	裸地 草地・地被類	小枝枯損	無	無	有	良	無	八幡神社の椎の大木	無	2	天然記念物等(市町村)	解説板	無
11 348-004 【5339-72-75】	単木	鳩山町 熊井	社寺	不明	ｽｷﾞｼﾞｲ	449	244	22	20	2	樹林	稚樹・その他低木生育	無	無	無	無	良	無	無	無	3	無	無	無
11 348-005 【5339-72-67】	単木	鳩山町 小用	個人	不明	ｸﾘﾉｷ	372		25	15	1	建物群	裸地	無 異常なコブあり	無	無	無	良	無	無	無	2	無	無	無
11 348-006 【5339-72-57】	単木	鳩山町 小用	個人	不明	ｸﾘﾉｷ	305		28	13	1	樹林 建物群	稚樹・その他低木生育	無	無	無	無	良	無	無	無	2	無	無	無

コード番号 [3次ﾒｯｼｭｺｰﾄﾞ]	区分	所在地 通称名	所有者	推定樹齢 (年)	巨木測定値 樹種名	幹周 (cm)	主幹 (cm)	樹高 (m)	枝張 (m)	株立 (本)	周囲の状況	根元の状況	欠損度	動物生息 鳥	動物生息 獣	着生植物	健全度	信仰対象	独特の呼称	故事伝承	視認性	保護制度指定	解説板等	特記事項
11 348-007 [5339-72-56]	単木	鳩山町 小用	個人	伝承 150	ムクノキ	300			15	1	建物群	稚樹・その他低木生育	無	無	無	無	良	無	無	無	2	無	無	無
11 348-008 [5339-72-57]	単木	鳩山町 小用	個人	不明	ケヤキ	376		30	20	1	建物群	裸地	無	無	無	無	良	無	無	無	1	無	無	無
11 348-009 [5339-72-65]	単木	鳩山町 満願寺	社寺	300以上	スダジイ イチョウ	423 311		15 25	20 15	1 1	樹林	草地・地被類 ササその他やぶ 舗装	小枝枯損 空洞あり	キツツキ	無	有		無	無	無	1	無	無	無
11 361-001 [5339-71-71]	樹林 0.03 ha 実測:4本	横瀬町 芦ケ久保	社寺	300以上	ケヤキ ケヤキ ケヤキ ケヤキ	380 321 395 369		11 17 18 18	7 7 9 7	1 1 1 1	樹林	裸地	無	無	無	有	不良：一部枯損	無	無	無	1	自然公園(都道府県立)	無	無
11 362-001 [5439-00-75]	単木	皆野町 椋宮	社寺	300以上	ケヤキ ケヤキ	382 312		25 27	23.5 28		樹林	裸地 稚樹・その他低木生育	小枝枯損	無	無	無	良	無	無	無	3	自然公園(都道府県立)		
11 362-002 [5439-00-97]	単木	皆野町 国神	社寺	300以上	ケヤキ	344		15	13		建物群 道路	舗装	無	無	無	無	良	無	無	無	2	自然公園(都道府県立)	無	無
11 362-003 [5439-00-97]	単木	皆野町 国神	市町村	300以上	イチョウ		820	22	16.3		耕地	裸地	頭頂部幹折れ 空洞あり	無	無	無	不良：一部枯損	信仰対象あり	国神の大イチョウ		1	天然記念物等(都道府県) 自然公園(都道府県立)	解説板	
11 362-004 [5439-00-66]	単木	皆野町 皆野	市町村	300以上	エノキ エノキ	340 316		20 20	23 18		その他	裸地	無	無	無	有	良	無	無	無	2	自然公園(都道府県立)	無	無
11 363-001 [5439-10-49]	単木	長瀞町 光明寺の大カヤ	社寺	200～299	カヤ	310	310	22	14	1	樹林	裸地	無	無	無	有	良	無	光明寺の大カヤ	無	2	天然記念物等(市町村) 自然公園(都道府県立)	解説板	無
11 363-002 [5439-10-28]	樹林 0.14 ha 実測:4本	長瀞町	社寺	300以上	ケヤキ ケヤキ ケヤキ ケヤキ	640 580 410 410	640 580 410 410	23 23 23 23	15 15 20 15	1 1 1 1	樹林	裸地	枯損木ややあり	無	無	無	不良：一部枯損	無	無	無	1	自然公園(都道府県立)	無	無
11 364-001 [5439-00-43]	単木	吉田町 吉田小学校	市町村	伝承 600	ケヤキ	542	542	15	16	4	その他	裸地	小枝枯損 頭頂部幹折れ	無	無	有	不良：一部枯損 病虫害	無	吉小の大ケヤキ	無	2	天然記念物等(市町村)	樹名板	支柱設置 薬剤散布・施肥
11 364-002 [5439-00-41]	樹林	吉田町 井上	社寺	300以上	ムクノキ ケヤキ ケヤキ ケヤキ	319 308 354 310		30 30 30 30		1 1 1 1	樹林	裸地	無	無	無	無	良	無	無	無	1		無	無
11 364-003 [5439-00-43]	単木	吉田町 取方	社寺	200～299	ケヤキ	312	312	29		3	樹林 公園 耕地 建物群 道路	草地・地被類 ササその他やぶ 舗装	無	不明	不明	有	良	信仰対象あり	無	無	2	無	無	無
11 364-004 [5438-07-79]	単木	吉田町 秩木 諏訪神社	社寺	300以上	スギ トチノキ	400 310	400 310	32 25		2 1	樹林 建物群	裸地 草地・地被類 舗装	無	アオバズク	ムラサキ	有	良	信仰対象あり	無	無	2	自然公園(都道府県立)	無	無
11 364-005 [5438-17-09]	単木	吉田町 半納	社寺	300以上	ケヤキ	401	401	27		1	樹林 耕地 建物群	裸地 草地・地被類 ササその他やぶ 舗装	小枝枯損	不明	不明	有	良	信仰対象あり	無	無	2	自然公園(都道府県立)	無	無

コード番号 【3次メッシュコード】	区分	所在地 通称名	所有者	推定樹齢 (年)	巨木測定値 樹種名	幹周 (cm)	主幹 (cm)	樹高 (m)	枝張 (m)	株立 (本)	周囲の状況	根元の状況	欠損度	動物生息 鳥	動物生息 獣	着生植物	健全度	信仰対象	独特の呼称	故事伝承	現認性	保護制度指定	解説板等	特記事項
11 364-006 [5438-07-67]	並木 50 m 実測:3本	吉田町 塚越	個人	200～299	ｳﾗｼﾞﾛﾓﾐ ｳﾗｼﾞﾛﾓﾐ ｳﾗｼﾞﾛﾓﾐ	375 326 372	375 326 372	15 15 17		1 1 1	樹林	裸地	無	不明	不明	有	良	無	無	無	1	自然公園(都道府県立)	無	無
11 364-007 01/02 [5438-17-05]	樹林 0.4 ha 実測:5本	吉田町 小川	個人	200～299	ｽｷﾞ ｽｷﾞ ｽｷﾞ ｽｷﾞ	340 330 300 333	340 330 300 333	30 30 30 30		1 1 1 1	樹林	稚樹・その他低木生育ササその他やぶ	無	不明	ﾋﾞ	有	良	無	無	無	3	自然公園(都道府県立)	無	無
11 364-007 02/02 [5438-17-05]	樹林 0.4 ha 実測:5本	吉田町 小川	個人	200～299	ｽｷﾞ	315	315	30		1	樹林	稚樹・その他低木生育ササその他やぶ	無	不明	ﾋﾞ	有	良	無	無	無	3	自然公園(都道府県立)	無	無
11 364-003 [5436-07-58]	単木	吉田町 女部田	不明	200～299	ｳﾗｼﾞﾛﾓﾐ	316		18	15	1	水面	裸地	無			無	良	無	無	無	1	無	無	無
11 365-001 [5439-00-13]	単木	小鹿野町 長留	社寺	不明	ｳﾗｼﾞﾛﾓﾐ	300		25	17		樹林 耕地 建物群 道路	裸地 草地・地被類	大枝枯損	無	無	有	良	無	無	無	2	無	無	無
11 365-002 [5439-00-23]	単木	小鹿野町 下小鹿野	社寺	300以上	ｽｷﾞ	450		20	12		樹林 建物群 その他	草地・地被類 ササその他やぶ	無	無	無	有	良	信仰対象あり	大徳院の一本杉	不明	2	天然記念物等(市町村)	無	無
11 365-003 [5339-70-92]	樹林 0.6 ha	小鹿野町 般若	社寺	300以上	ｳﾗｼﾞﾛﾓﾐ ｶｼ	323 403	213	25 25	16 15	2	樹林 耕地	稚樹・その他低木生育ササその他やぶ	無	無	無	有	良	無	無	無	3	無	無	無
11 365-004 [5439-00-12]	単木	小鹿野町 下小鹿野	個人	200～299	ｳﾗｼﾞﾛﾓﾐ	310		20	18		耕地 建物群 道路	裸地 舗装その他	無	無	無	無	良	無	無	無	2	無	無	無
11 365-005 [5439-00-02]	単木	小鹿野町 下小鹿野	個人	300以上	ｳﾗｼﾞﾛﾓﾐ	460		25	25		樹林 耕地 建物群	草地・地被類	大枝枯損	無	無	有	良	無	無	無	3	無	無	無
11 365-006 [5339-70-91]	単木	小鹿野町 般若	社寺	300以上	ｽｷﾞ	353		28	15		樹林	裸地 草地・地被類	空洞あり	無	有	無	良	無	無	無	3	無	無	無
11 365-007 [5439-00-11]	単木	小鹿野町 下小鹿野	個人	200～299	ｳﾗｼﾞﾛﾓﾐ	300		20	20		樹林 耕地 建物群	裸地	無	無	無	無	良	無	無	無	2	無	無	無
11 365-008 [5439-00-11]	単木	小鹿野町 下小鹿野	個人	200～299	ｳﾗｼﾞﾛﾓﾐ	301		10	4		建物群 道路	裸地 舗装	異常なコブあり	無	無	無	良	無	無	無	3	無	無	無
11 365-009 [5439-00-11]	単木	小鹿野町 下小鹿野	個人	200～299	ｳﾗｼﾞﾛﾓﾐ	336		8	6		建物群 道路	裸地	空洞あり 異常なコブあり	無	無	無	不良：一部枯損	無	無	無	3	無	無	無
11 365-010 [5439-00-11]	単木	小鹿野町 下小鹿野	個人	200～299	ｳﾗｼﾞﾛﾓﾐ	302		7	5		建物群 道路	裸地	空洞あり	無	無	無	不良：その他	無	無	無	3	無	無	無
11 365-011 [5339-70-08]	単木	小鹿野町 長留	個人	300以上	ｳﾗｼﾞﾛﾓﾐ	302		30	25		樹林 耕地 建物群	稚樹・その他低木生育ササその他やぶ	小枝枯損	無	無	有	良	無	無	無	2	無	無	無

コード番号 [3次ﾒｯｼｭｺｰﾄﾞ]	区分	所在地 通称名	所有者	推定樹齢 (年)	巨木測定値 樹種名	幹周 (cm)	主幹 (cm)	樹高 (m)	枝張 (m)	株立 (本)	周囲の状況	根元の状況	欠損度	動物生息 鳥	動物生息 獣	着生植物	健全度	信仰対象	独特の呼称	故事伝承	視認性	保護制度指定	解説板等	特記事項
11 365-012 [5339-70-06]	単木	小鹿野町 長留	個人	300以上	ｹﾔｷ	375		30	25		樹林 耕地 建物群	稚樹・その他低木生育 ササその他やぶ	小枝枯損	ｷﾂﾂｷ	ﾑｻｻﾋﾞ	有	良	無	無	無	2	無	無	無
11 365-013 [5439-00-11]	単木	小鹿野町 下小鹿野	個人	300以上	ｹﾔｷ	391		18	20		耕地 建物群 道路	裸地 舗装	空洞あり	ｱｵﾊﾞｽﾞｸ	無	無	良	無	無	無	2	無	無	無
11 365-014 [5439-00-20]	単木	小鹿野町 小鹿野	個人	300以上	ｹﾔｷ	411		5	6		建物群 道路	裸地 舗装	空洞あり 異常なコブあり	無	無	無	良	無	無	無	2	無	無	無
11 365-015 [5439-00-20]	単木	小鹿野町 小鹿野	個人	300以上	ｽｷﾞ	580		35	30		樹林	裸地 草地・地被類 稚樹・その他低木生育	小枝枯損	無	無	有	良	信仰対象あり	一本杉	無	1	天然記念物等(市町村)	樹名板	無
11 365-016 [5439-00-20]	単木	小鹿野町 小鹿野	社寺	300以上	ｽｷﾞ	330		25	16		樹林 建物群	草地・地被類	小枝枯損	無	無	無	良	無	無	無	3	無	無	無
11 365-017 01/02 [5439-00-10]	樹林 0.1 ha 実測:8本	小鹿野町	個人	伝承 450	ｹﾔｷ ｹﾔｷ ｹﾔｷ ｹﾔｷ	400 342 315 380		30 25 25 30			樹林 耕地 建物群 水面	稚樹・その他低木生育 ササその他やぶ	無	不明	有	有	良	無	有	有	1	天然記念物等(市町村)	解説板	無
11 365-017 02/02 [5439-00-10]	樹林 0.1 ha 実測:8本	小鹿野町	個人	伝承 450	ｹﾔｷ ｹﾔｷ ｹﾔｷ ｹﾔｷ	320 320 312 300		25 25 20 25																
11 365-018 [5438-07-19]	単木	小鹿野町 伊豆沢	個人	200～299	ｹﾔｷ	355		30	20		耕地 道路	草地・地被類 稚樹・その他低木生育	無	無	無	有	良	無	無	無	2	無	無	無
11 365-019 [5438-07-09]	樹林 0.1 ha 実測:3本	小鹿野町 伊豆沢	社寺	300以上	ｶﾔ ｶﾔ ｽｷﾞ	300 302 312		30 30 30	15 15 15		樹林 建物群 道路	草地・地被類	無	不明	不明	有	良	無	無	無	2	無	無	無
11 365-020 [5438-07-09]	単木	小鹿野町	社寺	300以上	ｶﾔﾌﾞ	606	200	18	20	5	樹林 道路	稚樹・その他低木生育	無	無	無	有	良	無	無	無	3	無	無	無
11 365-021 [5338-77-69]	単木	小鹿野町	社寺	300以上	ｽｷﾞ	305		25	12		樹林	裸地 稚樹・その他低木生育	無	無	不明	無	良	無	無	無	3	無	無	無
11 365-022 [5338-77-69]	単木	小鹿野町	社寺	300以上	ﾄﾁﾉｷ	569	385	25	20	2	樹林	稚樹・その他低木生育	小枝枯損	無	不明	有	良	無	無	無	3	無	無	無
11 365-023 [5338-77-69]	単木	小鹿野町	社寺	300以上	ｹﾔｷ	320		35	18		樹林	稚樹・その他低木生育	無	無	無	無	良	無	無	無	3	無	無	無
11 365-024 [5438-07-27]	単木	小鹿野町 飯田	社寺	伝承 1000	ｽｷﾞ	600		25	7		樹林 耕地 建物群	草地・地被類 稚樹・その他低木生育 その他	頭頂部幹折れ 空洞あり	ｷﾂﾂｷ	ﾑｻｻﾋﾞ	有	不良：その他	信仰対象あり	お天狗様の杉	不明	3	自然公園(都道府県立)	解説板	無

コード番号 【3次メッシュコード】	区分	所在地 通称名	所有者	推定樹齢 (年)	巨木測定値 樹種名	幹周 (cm)	主幹 (cm)	樹高 (m)	枝張 (m)	株立 (本)	周囲の状況	根元の状況	欠損度	動物生息 鳥	動物生息 獣	着生植物	樹勢	樹全度	信仰対象	独特の呼称	故事伝承	視認性	保護制度指定	解説板等	特記事項
11 365-025 【5438-07-57】	単木	小鹿野町 日尾	個人	300以上	ｸﾏｶﾞｼ	350		18	15		樹林 建物群 道路 水面	講装 その他	小枝枯損	無	無	有	良		無	無	無	2	自然公園(都道府県立)	無	無
11 365-026 【5438-07-34】	樹林 0.1 ha 実測:4本	小鹿野町 三山	社寺	300以上	ｽｷﾞ ｽｷﾞ ｽｷﾞ ｽｷﾞ	621 405 470 501		40 37 39 40	15 15 15 15		樹林 耕地 建物群	草地・地被類	枯損木やや あり	無	無	無	良		信仰対象あり	古鷹神社の杉	無	2	天然記念物等(市町村)	樹名板	無
11 365-027 【5438-07-74】	単木	小鹿野町 日尾	個人	200～299	ｽｷﾞ	385		30	18		樹林	草地・地被類 稚樹・その他低木生育	頭頂部幹折れ	無	無	無	不良：一部枯損		無	大久保の杉	無	3	自然公園(都道府県立)	無	無
11 365-028 【5438-07-43】	単木	小鹿野町 三山	個人	200～299	ｸﾛﾏﾂ	300		20	20		樹林	草地・地被類 稚樹・その他低木生育	無	無	無	有	良		無	無	無	2	自然公園(都道府県立)	無	無
11 365-029 【5438-07-62】	単木	小鹿野町 霞倉	個人	300以上	ｼﾗｶﾝﾊﾞ	355		25	15		樹林	稚樹・その他低木生育 ササその他やぶ	大枝枯損 異常なコブあり	無	無	有	良		無	無	無	3	自然公園(都道府県立)	無	無
11 365-030 【5438-07-82】	単木	小鹿野町 霞倉	個人	300以上	ｽｷﾞ	355		35	15		樹林	裸地 稚樹・その他低木生育	無	無	無	無	良		無	無	無	2	自然公園(都道府県立)	無	無
11 365-031 【5438-07-72】	単木	小鹿野町 霞倉	個人	300以上	ｽｷﾞ	420		25	15		樹林	裸地 草地・地被類	大枝枯損 空洞あり	不明	ﾑｻｻﾋﾞ	無	不良：一部枯損		無	無	無	1	自然公園(都道府県立)	無	無
11 365-032 【5438-07-50】	単木	小鹿野町 河原沢	個人	300以上	ｼﾗｶﾝﾊﾞ	360		15	5		建物群 水面	草地・地被類 その他		無	無	無	良		無	無	無	3	自然公園(都道府県立)	無	無
11 365-033 【5438-07-50】	並木 20 m 実測:2本	小鹿野町 河原沢	社寺	300以上	ｽｷﾞ ｽｷﾞ	370 330		25 25	16 16		道路 水面 その他	草地・地被類 舗装 その他	無	無	無	有	不良：一部枯損		無	無	無	2	自然公園(都道府県立)	無	無
11 365-034 【5438-06-69】	単木	小鹿野町 河原沢	個人	300以上	ｽｷﾞ	375		25	14		樹林 耕地	草地・地被類 その他	無	無	無	無	良		無	無	無	2	自然公園(都道府県立)	無	無
11 365-035 【5438-06-69】	単木	小鹿野町 河原沢	個人	300以上	ｽｷﾞ	605		30	12		樹林 耕地	草地・地被類	無	無	無	無	良		無	無	無	2	天然記念物等(市町村)	無	無
11 366-001 【5438-07-28】	樹林 0.02 ha 実測:6本	両神村 東農八幡神社	個人	伝承 450	ｽｷﾞ ｽｷﾞ	420 376		25 23	12 10	1 1	樹林 耕地	稚樹・その他低木生育 ササその他やぶ	枯損木やや あり	無	無	無	良		信仰対象あり	無	不明	2	無	無	無
11 366-002 【5438-07-28】	単木	両神村 大堀野	個人	不明	ｼﾗｶﾝﾊﾞ	320		10	1	1	耕地 建物群	裸地 草地・地被類	小枝枯損	無	無	無	良		無	無	無	3	無	無	無 枯損部の削除、枝下ろし
11 366-003 【5438-07-13】	単木	両神村 日陰 諏訪神社	社寺	300以上	ｽｷﾞ ｽｷﾞ	315 360		30.12 30.12	10 10	1 1	樹林 耕地 道路	裸地 その他	小枝枯損	無	無	有	良		信仰対象あり	無	無	2	無	無	無
11 366-004 【5438-07-02】	単木	両神村 霞指	個人	200～299	ｼﾗｶﾝﾊﾞ	310		20	5	1	建物群 道路 その他	草地・地被類 ササその他やぶ	無	無	無	無	良		無	無	無	3	無	無	無

コード番号 [3次ﾒｯｼｭｺｰﾄﾞ]	区分	所在地 通称名	所有者	推定樹齢 (年)	巨木測定値 樹種名	幹周 (cm)	主幹 (cm)	樹高 (m)	枝張 (m)	株立 (本)	周囲の状況	根元の状況	欠損度	動物生息 鳥	動物生息 獣	着生植物	健全度	信仰対象	独特の呼称	故事伝承	視認性	保護制度指定	解説板等	特記事項
11 366-005 [5436-07-22]	単木	両神村 出原	個人	200～299	ｳﾜﾐｽﾞ	410		20	6	1	耕地 その他	ササその他やぶ	頭頂部幹折れ 空洞あり	無	無	無	不良：一部枯損	無	無	無	2	無	無	無
11 366-006 [5436-06-29]	樹林 0.05 ha 実測:3本	両神村 両神 諏訪神社	社寺	300以上	ｽｷﾞ ｽｷﾞ	465 360		36 32	15 15	1 1	樹林	裸地 草地・地被類		無	無	無	良	信仰対象あり	無	不明	2	自然公園(国立) 保安林・学術参考保護等	無	定期的な下刈り・清掃
11 366-007 [5338-77-97]	樹林 0.2 ha 実測:12本	両神村 原諏訪森 諏訪神社	社寺	伝承 600	ｽｷﾞ ｽｷﾞ ｽｷﾞ	495 460 325		41.05 40.1 39.5	18 16 16	1 1 1	樹林 耕地	裸地	枯損木ややあり	無	無	無		信仰対象あり 祭事あり	諏訪森	有	1	天然記念物等(市町村)	解説板	定期的な下刈り・清掃
11 366-008 [5338-77-86]	樹林 0.02 ha 実測:3本	両神村 上野沢 蚕影神社・熱田神社	社寺	300以上	ｽｷﾞ ｽｷﾞ	420 395		32.21 32.1	13 12	1 1	樹林 耕地	裸地 舗装	枯損木ややあり	無	無	無	不良：一部枯損	信仰対象あり	無	無	2	無	無	無
11 366-009 [5338-77-87]	単木	両神村 大堤	個人	300以上	ｶﾅﾒﾉｷ	335		16.75	13	1	耕地 道路 その他	舗装	無	無	無	有	良	無	無	無	2	天然記念物等(市町村)	無	無
11 366-010 [5338-77-87]	単木	両神村 大堤	個人	200～299	ﾄﾁﾉｷ	314		29.09	15	1	道路 その他	草地・地被類	無	無	無	無	良	無	無	無	2	無	無	無
11 366-011 [5436-06-26]	樹林 1 ha 推定:20本	両神村 清滝小屋 周辺	個人	300以上	ｼｵｼﾞ ｶﾂﾗ ｼｵｼﾞ	460 430 335	100	25 20 20	15 15 15	1 5 1	樹林	草地・地被類 ササその他やぶ	倒木ややあり	無	無	無	良	無	無	無	2	自然公園(国立) 保安林・学術参考保護等	無	無
11 366-012 [5436-06-27]	樹林 1 ha 推定:20本	両神村 両神山奥 社周辺	個人	200～299	ｴﾉｷ	380		20	15	1	樹林	ササその他やぶ	倒木ややあり	無	無	無	不良：一部枯損	無	無	無	2	自然公園(国立) 保安林・学術参考保護等	無	無
11 366-013 [5338-77-90]	樹林 0.01 ha 実測:2本	両神村 六倉	個人	200～299	ｽｷﾞ ｽｷﾞ	320 330		20 20	10 10	1 1	耕地 その他	裸地 草地・地被類	倒木ややあり	無	ﾑｻｻﾋﾞ	有	不良：一部枯損	無	無	無	2	無	無	無
11 366-014 [5436-06-08]	単木	両神村 白井差	個人	200～299	ｶﾔ	315		22.75	15	1	樹林 耕地	裸地 ササその他やぶ	無	無	無	無	良	信仰対象あり	無	無	2	自然公園(国立)	無	無
11 367-001 [5336-67-88]	単木	大滝村 大血川	社寺	300以上	ﾂｶﾞ	385		24	12	1	樹林	草地・地被類	無	無	無	有	良	無	参道の大ツガ	無	2	その他制度	その他	無
11 367-002 [5336-67-88]	単木	大滝村 大血川	社寺	300以上	ﾂｶﾞ	310		21	11	1	樹林	草地・地被類	無	無	無	有	良	無	参道の大ツガ	無	2	その他制度	その他	無
11 367-003 [5338-77-21]	樹林 実測:2本	大滝村 上中尾 吉備神社	その他 公有	300以上	ｽｷﾞ ｽｷﾞ	395 325		32 35	6 5	1 1	その他	裸地		無	無	無	良	信仰対象あり	吉備神社の神木	無	2	その他制度	その他	無
11 367-004 [5336-76-26]	単木	大滝村 川又	個人	100～199	ｳﾜﾐｽﾞ	345		21	10	1	樹林	草地・地被類	無	無	無	有	良	無	天狗のケヤキ	無	2	その他制度	その他	無
11 367-005 [5336-77-04]	単木	大滝村 三峰	個人	200～299	ｸﾘ	385		18	10	1	樹林	稚樹・その他低木生育	小枝枯損	無	不明	無	不良：一部枯損	無	吉ヶ谷の大栗	無	2	その他制度	その他	無

コード番号 [3次ﾒｯｼｭｺｰﾄﾞ]	区分	所在地 通称名	所有者	推定樹齢 (年)	巨木測定値 樹種名	幹周 (cm)	主幹 (cm)	樹高 (m)	枝張 (m)	株立 (本)	周囲の状況	根元の状況	欠損度	動物生息 鳥	動物生息 獣	着生植物	健全度	信仰対象	独特の呼称	故事伝承	現認性	保護制度指定	解説板等	特記事項
11 367-006 01/02 [5338-77-04]	並木 30 m 実測:1本	大滝村 三峰	社寺	300以上	ｽｷﾞ	635		40	9	1	その他	草地・地被類	枯損木ややあり	無	無	有	不良：一部枯損	信仰対象あり	道満杉	無	2	その他制度	その他	無
11 367-006 02/02 [5338-77-04]	樹林 実測:4本	大滝村 三峰	社寺	不明	ﾋﾉｷ ﾋﾉｷ ﾋﾉｷ ﾋﾉｷ	468 375 405 465		32 32 35 36	9.9 14.6 9.11 12.1	1 1 1	樹林	草地・地被類 舗装	無	無	無	有	良	無	無	無	2	不明	無	無
11 367-007 [5338-77-04]	単木	大滝村 三峰	社寺	300以上	ﾓﾐ	365		23	19	1	樹林	草地・地被類	小枝枯損	無	無	有	不良：一部枯損	無	上倉のモミ	無	2	その他制度	その他	無
11 367-008 [5338-76-49]	単木	大滝村 塩沢	個人	300以上	ﾐｽﾞﾅﾗ	360		18	14	1	樹林	草地・地被類	小枝枯損	無	無	有	不良：一部枯損	無	切り切れずのナラ	無	2	その他制度	その他	無
11 367-009 [5338-76-77]	単木	大滝村 中双里	個人	300以上	ﾄﾁﾉｷ	510		27	26	1	樹林	稚樹・その他低木生育	大枝枯損	無	無	有	不良：一部枯損	無	仙鉄の大トチ	無	2	その他制度	その他	無
11 367-010 [5338-76-81]	単木	大滝村 中津川	都道府県	300以上	ﾄﾁﾉｷ	620		28	26	1	樹林	草地・地被類	小枝枯損	無	無	有	不良：一部枯損	無	ユタテ沢の大トチ	無	2	その他制度	その他	無
11 367-011 [5338-76-57]	単木	大滝村 出会間	都道府県		ﾄﾁﾉｷ	510		12		1	その他	草地・地被類	大枝枯損	無	無	有	良	不明	無	無	2	無	無	無
11 367-012 [5338-76-95]	単木	大滝村 出会	都道府県	不明	ﾄﾁﾉｷ	381		13		1	樹林	草地・地被類	無	無	無	有	良	無	無	無	3	無	無	無
11 367-013 [5338-77-07]	単木	大滝村 大血川	社寺	不明	ｽｷﾞ	384		30	30	1	樹林	草地・地被類 稚樹・その他低木生育	無	無	無	有	良	不明	不明	不明	2	不明	無	無
11 367-014 [5338-76-51]	樹林 実測:3本 推定:50本	大滝村 大山沢	都道府県	不明	ｼｵｼﾞ ｼｵｼﾞ ｶﾂﾗ	419 350 1500	235	40 40 35	21.3 20.6 24.5	1 1 1	樹林	草地・地被類 稚樹・その他低木生育	無	無	無	有	良	無	無	無	2	自然環境保全地域(都道府県)	無	無
11 368-001 [5339-70-43]	単木	荒川村 上田野	個人	300以上	ｸﾘ	310		25			樹林	草地・地被類	小枝枯損	無	無	有	良	無	無	無	2	無	無	無
11 368-002 [5339-70-43]	単木	荒川村 上田野	社寺	300以上	ｴﾄﾞﾋｶﾞﾝ ｴﾄﾞﾋｶﾞﾝ	330 300		15 15			樹林 耕地	裸地	大枝枯損	無	無	有	良	無	清雲寺のサクラ	無	1	無	無	無
11 368-003 [5339-70-32]	単木	荒川村 日野 十二天神社	個人	300以上	ｽｷﾞ ｽｷﾞ ｽｷﾞ	338 332 312		25 24 24			樹林 耕地	草地・地被類 稚樹・その他低木生育 ササその他やぶ	無	不明	不明	有	良	信仰対象あり	無	無	2	無	無	無
11 368-004 [5338-77-56]	単木	荒川村 贄川	社寺	300以上	ｸﾘ	440		22			樹林 道路	裸地	大枝枯損	無	無	有	良	無	無	無	2	無	無	無
11 369-001 [5439-01-58]	単木	東秩父村	社寺	300以上	ｽｷﾞ	650		39			樹林	裸地	頭頂部幹折れ	無	無	無	良	無	天神社大杉	有	1	天然記念物等(市町村)	樹名板	無
11 369-002 [5439-01-64]	単木	東秩父村	個人	300以上	ｸﾘ	620		30			樹林	稚樹・その他低木生育	無	無	無	無	良	無	沢向の大ケヤキ	無	1	天然記念物等(市町村)	樹名板	無

コード番号 [3次ﾒｯｼｭｺｰﾄﾞ]	区分	所在地 通称名	所有者	推定樹齢 (年)	巨木測定値 樹種名	幹周 (cm)	主幹 (cm)	樹高 (m)	枝張 (m)	株立 (本)	周囲の状況	根元の状況	欠損度	動物生息 鳥	動物生息 獣	着生植物	健全度	信仰対象	独特の呼称	故事伝承	視認性	保護制度指定	解説板等	特記事項
11 369-003 [5439-01-64]	単木	東秩父村	個人	300以上	ｴﾉｷ	386		17			その他	裸地	無	無	無	無	良	無	無	無	1	天然記念物等(市町村)	樹名板	無
11 369-004 [5439-01-47]	樹林 実測:43本	東秩父村	社寺	300以上	ｽｷﾞ	700				5	樹林	裸地	無	無	無	無	良	無	浄運寺境内林	無	1	天然記念物等(市町村)	樹名板	無
11 369-005 [5439-01-56]	樹林 実測:12本	東秩父村	社寺	300以上	ﾋﾉｷ	300		32		5	樹林	稚樹・その他低木生育	無	無	無	無	良	無	浄運寺境内林	無	1	天然記念物等(市町村)	樹名板	無
11 381-001 [5439-11-81]	単木	美里町	法人等	300以上	ｼﾗｶｼ	380		23		1	樹林	稚樹・その他低木生育	大枝枯損	無	無	無	良	無	寺戸の檪	無	3	天然記念物等(市町村)	樹名板 解説板	無
11 381-002 [5439-11-83]	単木	美里町 西大沢神社	社寺	200～299	ｸﾇｷ	460		33		1	樹林	草地・地被類	無	無	無	有	良	無	無	無	2	無	無	無
11 381-003 [5439-11-83]	単木	美里町 西大沢神社	社寺	200～299	ｸﾇｷ	400		30		1	樹林	草地・地被類	大枝枯損	無	無	有	良	無	無	無	2	無	無	無
11 381-004 [5439-11-83]	単木	美里町 西大沢神社	社寺	300以上	ｽｸﾓ	350		25		1	樹林	裸地	大枝枯損	無	無	有	良	無	無	無	2	無	無	無
11 381-005 [5439-11-85]	単木	美里町 東大沢神社	社寺	200～299	ｸﾇｷ	460		30		1	樹林	草地・地被類	無	無	無	無	良	無	無	無	2	無	無	無
11 381-006 [5439-21-15]	単木	美里町 河輪神社	社寺	200～299	ｽｷﾞ	360		25		1	樹林	稚樹・その他低木生育	大枝枯損	無	無	有	良	無	無	無	2	無	無	無
11 381-007 [5439-21-15]	単木	美里町 北向神社	社寺	300以上	ｼﾗｶｼ	300		20		1	樹林	裸地	無	無	無	有	良	信仰対象あり	無	無	2	無	無	無
11 381-008 [5439-11-93]	単木	美里町 三宅宅	個人	200～299	ｸﾇｷ	350		25		1	その他	ササその他やぶ	小枝枯損	無	無	有	良	無	無	無	2	無	無	無
11 381-009 [5439-21-12]	単木	美里町 広木	市町村	300以上	ｴﾉｷ	535		12	14	1	耕地 建物群 道路	草地・地被類 舗装	大枝枯損	不明	不明	有	不良：枯死寸前	無	一里塚榎	不明	1	天然記念物等(市町村)	樹名板	無
11 382-001 [5439-20-08]	樹林 1 ha 実測:2本	児玉町	社寺	200～299	ﾌｼﾞ ﾌｼﾞ	440 470	110 90	2 2	15 15	5 5	樹林	裸地	無	無	無	無	良	無	骨波田の藤	有	3	天然記念物等(都道府県)	解説板	保護柵設置 支柱設置 定期的な下刈り・清掃
11 382-002 [5439-20-49]	単木	児玉町	個人	200～299	ﾊﾙﾆﾚ	330		25	25	1	建物群 道路 その他	草地・地被類	無	無	無	無	良	無	墳墓前の檜	無	2	天然記念物等(市町村)	無	無
11 382-003 [5439-20-49]	単木	児玉町	社寺	200～299	ｶﾔ	350			10	1	その他	裸地	無	無	無	無	良	無	飛龍の榧	無	2	天然記念物等(市町村)	無	無
11 382-004 [5439-21-20]	並木 50 m 実測:2本	児玉町 八幡山	その他 公有	不明	ｸﾇｷ ｸﾇｷ	330 310		15 15	10 10	1 1	建物群 道路 その他	裸地	枯損木やや あり	無	無	無	不良：一部枯損	無	無	無	3	無	無	無
11 382-005 [5439-21-20]	樹林 0.1 ha 実測:2本	児玉町 八幡山	社寺	不明	ｸﾇｷ ｸﾇｷ	420 350		25 20	15 10	1 1	樹林	裸地	枯損木やや あり	無	無	無	不良：一部枯損	信仰対象あり	無	無	2	無	無	無

コード番号 [3次ﾒｯｼｭｺｰﾄﾞ]	区分	所在地 通称名	所有者	推定樹齢 (年)	巨木測定値 樹種名	幹周 (cm)	主幹 (cm)	樹高 (m)	枝張 (m)	株立 (本)	周囲の状況	根元の状況	欠損度	動物生息 鳥	動物生息 獣	着生植物	健全度	信仰対象	独特の呼称	故事伝承	視認性	保護制度指定	解説板等	特記事項
11 382-006 [5439-21-20]	樹林 1 ha 実測:12本	児玉町	社寺	200～299	ｳﾗｼﾞ ｳﾗｼﾞ ｳﾗｼﾞ ｳﾗｼﾞ	930 460 430 410	340 220 	20 25 25 25	15 15 15 15	3 1 2 1	樹林	裸地	枯損木ややあり	無	無	無	不良：一部枯損	不明	無	無	2	無	無	無
11 382-007 [5439-21-10]	樹林 0.3 ha 実測:1本	児玉町 長沖	社寺	不明	ｳﾗｼﾞ	540	330	25	15	2	樹林	裸地	無	無	無	無	良	信仰対象あり	無	無	2	無	無	無
11 382-008 [5439-21-00]	単木	児玉町	社寺	不明	ｳﾗｼﾞ	350			20	1	その他	ササその他やぶ	無	無	無	無	良	無	無	無	2	無	無	無
11 382-009 [5439-21-01]	樹林 0.05 ha 実測:1本	児玉町	個人	200～299	ｳﾗｼﾞ	340		15	10	1	樹林	ササその他やぶ	無	無	無	無	良	無	無	無	2	無	無	無
11 382-010 [5439-11-90]	樹林 0.4 ha 実測:2本	児玉町 小平	社寺	不明	ｳﾗｼﾞ ｽｷﾞ	500 450		30 30	20 15	1 1	樹林	裸地	無	無	無	無	良	信仰対象あり	無	無	2	無	無	無
11 383-001 [5439-20-16]	樹林 10 ha 推定:10本	神川村 金鑽 金鑽神社	社寺	300以上	ｲﾁｮｳ ｸｽﾉｷ	700 340	390	20 20	21 25	5 1	樹林	裸地 舗装	枯損木ややあり	不明	不明	有	良	信仰対象あり	旗懸銀杏	有	2	無	無	保護柵設置 定期的な下刈り・清掃
11 384-001 [5439-10-64]	単木	神泉村 四阿山神社	社寺	200～299	ｶﾔ	301	301	15		1	樹林	裸地	無	無	無	無	良	無	無	無	3	自然公園(都道府県立)	無	無
11 384-002 [5439-10-73]	樹林 1 ha 実測:4本	神泉村 寺門	個人	200～299	ｳﾗｼﾞ ｳﾗｼﾞ ｳﾗｼﾞ ｳﾗｼﾞ	350 340 310 310		20 20 20 20		1 1 1 1	樹林	草地・地被類		無	無	有	良	無	無	無	1	自然公園(都道府県立)	無	無
11 384-003 [5439-10-54]	単木	神泉村 住居野	個人	300以上	ｼﾗｶｼ	445	285	15		2	樹林	裸地	無	無	無	無	良	信仰対象あり	無	無	1	自然公園(都道府県立)	無	無
11 384-004 [5439-10-44]	単木	神泉村 住居野	個人	200～299	ｼﾗｶｼ	343	218	20		2	耕地	草地・地被類	無	無	無	無	良	無	無	無	1	自然公園(都道府県立)	無	無
11 384-005 [5439-10-44]	単木	神泉村 住居野	個人	200～299	ｳﾗｼﾞ	324	215	12		2	耕地	草地・地被類	空洞あり	無	無	無	不良	無	無	無	1	自然公園(都道府県立)	無	無
11 384-006 [5439-10-33]	単木	神泉村 浜ノ谷	個人	200～299	ｳﾗｼﾞ	423		15			建物群	裸地	空洞あり	無	無	無	良	無	無	無	1	自然公園(都道府県立)	無	無
11 384-007 [5439-10-41]	単木	神泉村 下久保コテージ	市町村	200～299	ﾄﾏｻﾞｸﾗ	325		15			その他	裸地	無	無	無	無	良	無	無	無	1	自然公園(都道府県立)	無	無
11 384-008 [5439-10-11]	樹林 2 ha 実測:19本	神泉村 トチノクボ	個人	300以上	ﾄﾁﾉｷ ﾄﾁﾉｷ ﾄﾁﾉｷ ﾄﾁﾉｷ	501 412 412 393	215	15 15 15 15		3 1 1 1	樹林	草地・地被類		無	無	有	良	無	無	無	2	自然公園(都道府県立)	無	無
11 385-001 [5439-31-11]	単木	上里町 金久保	社寺	200～299	ｲﾁｮｳ	300		10		1	樹林	裸地	大枝枯損	無	無	有	良	信仰対象あり	無	無	2	無	無	枯損部の削除、枝下ろし

コード番号 [3次ﾒｯｼｭｺｰﾄﾞ]	区分	所在地 通称名	所有者	推定樹齢 (年)	巨木測定値 樹種名	幹周 (cm)	主幹 (cm)	樹高 (m)	枝張 (m)	株立 (本)	周囲の状況	根元の状況	欠損度	動物生息 鳥	動物生息 獣	着生植物	健全度	信仰対象	独特の呼称	故事伝承	視認性	保護制度指定	解説板等	特記事項
11 385-002 [5439-21-90]	単木	上里町 屋敷	社寺	伝承 250	ｽｷ ｽｷ	350 330		20 20		1 1	樹林	裸地 草地・地被類	小枝枯損	無	無	有	良	無	無	無	1	無	解説板	無
11 385-003 [5439-20-89]	単木	上里町 下郷	社寺	不明	ｴﾉ ｽｷ ｽｷ	320 300 300		20 20 20		1 1 1	樹林	裸地	小枝枯損	無	無	有	良	信仰対象あり	無	無	1	無	無	無
11 385-004 [5439-20-78]	単木	上里町 久保	社寺	200～299	ｽｷ	300		20		1	樹林	裸地	大枝枯損 空洞あり	無	無	有	不良：一部枯損	無	無	無	1	無	無	無
11 385-005 [5439-21-60]	単木	上里町 大御堂	社寺	300以上	ｽｷﾞ	500		15		1	樹林	草地・地被類	小枝枯損 空洞あり	無	無	有	良	無	無	無	2	天然記念物等(市町村)	解説板	保護柵設置
11 385-006 [5439-20-69]	単木	上里町 扉木戸	社寺	不明	ｽｷ ｽｷ	410 450		20 20		1 1	樹林	裸地	大枝枯損 空洞あり	無	無	有	不良：一部枯損	信仰対象あり	無	無	2	無	無	無
11 385-007 [5439-21-80]	単木	上里町 堤	個人	300以上	ﾋｲﾗｷﾞ	350		6		1	その他	草地・地被類	大枝枯損	無	無	有	不良：一部枯損	無	無	無	1	天然記念物等(市町村)	解説板	無
11 385-008 [5439-21-81]	単木	上里町 堤	社寺	不明	ｽｷ ｽｷ	300 300		20 20		1 1	樹林	裸地 草地・地被類	小枝枯損	無	無	有	良	信仰対象あり	無	無	1	無	無	無
11 385-009 [5439-21-70]	単木	上里町 三町	社寺	不明	ｽｷ	350		20		1	樹林	草地・地被類	無	無	無	有	良	信仰対象あり	無	無	2	無	無	無
11 385-010 [5439-21-61]	単木	上里町 立野	社寺	不明	ｴﾉ	470		10			樹林	舗装	大枝枯損	無	無	有	不良：一部枯損	信仰対象あり	無	無	1	無	無	無
11 385-011 [5439-21-61]	単木	上里町 本郷	社寺	不明	ｽｷ ｽｷ	300 300		20 20		1 1	樹林	裸地	大枝枯損 小枝枯損	無	無	有	良	信仰対象あり	無	無	2	無	無	無
11 385-012 [5439-31-02]	単木	上里町 神保原町	社寺	300以上	ｶﾔ ｶｼ ｽｷ	570 320 300		15 10 20		1 1 1	樹林	裸地	大枝枯損 空洞あり	無	無	有	不良：一部枯損	信仰対象あり	無	無	2	天然記念物等(市町村)	解説板	保護柵設置 枯損部の削除、枝下ろし
11 385-013 [5439-31-01]	単木	上里町 神保原町	社寺	不明	ｶﾔﾉｷ	360		8		1	公園	草地・地被類	大枝枯損 空洞あり	無	無	有	不良：一部枯損	無	無	無	3	天然記念物等(市町村)	解説板	無
11 385-014 [5439-31-02]	単木	上里町 宮本町	社寺	300以上	ｴﾉ ｴﾉ ｴﾉ	330 370 330 400		20 20 20 20		1 1 1 1	樹林	裸地 草地・地被類	大枝枯損 小枝枯損	無	無	有	良	信仰対象あり	無	無	2	無	無	枯損部の削除、枝下ろし
11 385-015 [5439-31-23]	単木	上里町 八町河原	社寺	不明	ｴﾉ ｶｼ ｴﾉ	410 300 300		15 20 20		1 1 1	樹林	裸地	無 大枝枯損	無	無	有	良	信仰対象あり	無	無	1	無	解説板	無
11 385-016 [5439-31-12]	単木	上里町 忍保	社寺	不明	ｶﾔｷ ｴﾉ	410 320		20 20		1 1	樹林	裸地 草地・地被類	大枝枯損 小枝枯損	無	無	有	良	信仰対象あり	無	無	1	無	解説板	枯損部の削除、枝下ろし
11 402-001 [5439-12-29]	単木	江南町 野原	社寺	100～199	ｽｷﾞ	367	277	12	11.9	2	樹林	裸地	無	不明	不明	無	良	無	無	無	2	無	無	その他
11 402-003 [5439-12-25]	単木	江南町 坂井	社寺	200～299	ｽｷ	355		20	17		樹林	裸地	無	不明	不明	有	良	不明	不明	不明	1	無	無	無
11 403-001 [5439-22-98]	単木	妻沼町 小島	個人	100～199	ｽｷ	330		20		1	樹林	草地・地被類	無	無	無	無	良	無	無	無	1	無	無	無
11 403-002 [5439-22-99]	単木	妻沼町 小島	個人	100～199	ｽｷ	315		20		1	樹林	裸地	無	無	無	無	良	無	無	無	1	無	無	無

コード番号 [3次ﾒｯｼｭｺｰﾄﾞ]	区分	所在地 通称名	所有者	推定樹齢 (年)	巨木測定値 樹種名	幹周 (cm)	主幹 (cm)	樹高 (m)	枝張 (m)	株立 (本)	周囲の状況	根元の状況	欠損度	動物生息 鳥	動物生息 獣	着生植物	健全度	信仰対象	独特の呼称	故事伝承	視認性	保護制度指定	解説板等	特記事項
11 403-003 [5439-22-77]	樹林 0.1 ha 実測:2本	妻沼町 間々田	社寺	300以上	ｹﾔｷ ｹﾔｷ	365 410		18 17		1 1	樹林	裸地	枯損木やや あり	無	無	無	良	無	無	無	1	無	無	無
11 403-004 [5439-23-70]	単木	妻沼町 どう木	市町村	300以上	ｹﾔｷ	500		13		1	その他	裸地	無	無	無	無	良	無	無	無	2	無	無	保護柵設置
11 403-005 01/02 [5439-23-60]	樹林 29 ha 実測:6本	妻沼町 妻沼	社寺	300以上	ｶﾔ ｹﾔｷ ｹﾔｷ ｲﾁｮｳ	315 330 450 330		12 18 20 12		1 1 1 1	樹林	裸地	無	無	無	無	良	無	無	無	2	無	無	無
11 403-005 02/02 [5439-23-60]	樹林 29 ha 実測:6本	妻沼町 妻沼	社寺	300以上	ｲﾀﾔｶｴﾃﾞ ｽｷﾞ	300 400		10 18		1 1	樹林	裸地	無	無	無	無	良	無	無	無	2	無	無	無
11 403-006 [5439-23-70]	単木	妻沼町 妻沼	社寺	300以上	ｽｷﾞ	345		10		1	樹林	草地・地被類	頭頂部幹折れ	無	無	無	良	無	無	無	3	無	無	無
11 403-007 [5439-23-50]	単木	妻沼町 弥藤吾	社寺	300以上	ｹﾔｷ	535		20		1	樹林	裸地	小枝枯損	無	無	無	良	無	無	無	1	無	無	保護柵設置
11 403-008 [5439-23-51]	単木	妻沼町 八ツ口	社寺	300以上	ｽﾀﾞｼﾞｲ	360		9		1	樹林	草地・地被類	空洞あり	無	無	有	良	無	無	有*	3	天然記念物等(市町村)	解説板	保護柵設置
11 403-009 [5439-23-31]	単木	妻沼町 西城	社寺	200～299	ｲﾁｮｳ	470		22		1	樹林	裸地	無	無	無	無	良	無	無	無	2	天然記念物等(市町村)	無	無
11 403-010 [5439-23-32]	単木	妻沼町 上須戸	社寺	200～299	ｲﾁｮｳ	340		12		1	樹林	裸地	無	無	無	無	良	無	無	無	2	無	無	無
11 405-001 [5439-22-40]	単木	岡部町 岡部	社寺	300以上	ｸｽﾉｷ ｸｽﾉｷ	411 335		25 24	21 18	1 1	樹林 その他	裸地 稚樹・その他低木生育	小枝枯損	無	無	無	良	無	無	無	1	無	無	定期的な下刈り・清掃
11 405-002 [5439-22-40]	単木	岡部町 普済寺	社寺	伝承 800	ｶﾔ ｶﾔ	440 410		22 22	18 15	1 1	樹林 建物群	裸地	小枝枯損 頭頂部幹折れ	無	無	有	不良：一部枯損	無	無	無	2	天然記念物等(市町村)	樹名板	定期的な下刈り・清掃
11 405-003 [5439-21-59]	単木	岡部町 岡下	社寺	300以上	ｸｽﾉｷ	320		24	21	1	樹林	裸地	無	無	無	無	良	信仰対象あり	無	無	2	無	無	定期的な下刈り・清掃
11 405-004 [5439-21-59]	単木	岡部町 岡上	社寺	100～199	ｹﾔｷ	500		18	17	1	樹林	裸地	大枝枯損 頭頂部幹折れ	無	無	無	不良：一部枯損	信仰対象あり	無	無	1	無	無	定期的な下刈り・清掃
11 405-005 [5439-21-59]	樹林 0.7 ha 実測:5本	岡部町 岡上	個人	100～199	ﾑｸﾉｷ ｹﾔｷ	425 330		25 24	18 14	1 1	樹林	草地・地被類 稚樹・その他低木生育	枯損木やや あり	無	無	無	良	無	無	無	1	無	無	定期的な下刈り・清掃
11 405-006 [5439-21-58]	単木	岡部町 当後	社寺	伝承 300	ﾑｸﾉｷ	520		11	22	1	樹林	裸地	大枝枯損 異常なコブあり	無	無	有	不良：一部枯損	信仰対象あり	無	無	2	無	無	定期的な下刈り・清掃 枯損部の削除、枝下ろし
11 405-007 [5439-21-68]	単木	岡部町 西田	社寺	100～199	ﾑｸﾉｷ	330		7	6	1	建物群	裸地	頭頂部幹折れ	無	無	無	不良：その他	無	無	無	3	無	無	枯損部の削除、枝下ろし

コード番号 [3次メッシュコード]	区分	所在地 通称名	所有者	推定樹齢 (年)	巨木測定値 樹種名	幹周 (cm)	主幹 (cm)	樹高 (m)	枝張 (m)	株立 (本)	周囲の状況	根元の状況	欠損度	動物生息 鳥	動物生息 獣	着生植物	健全度	信仰対象	独特の呼称	故事伝承	視認性	保護制度指定	解説板等	特記事項
11 405-008 [5439-21-47]	樹林 0.5 ha 実測:3本	岡部町 檜沢新田	個人	100～199	ｳﾗﾓ ｳﾗﾓ ｳﾗﾓ	300 320 330		20 28 28	12 18 13	1 1 1	樹林 建物群	稚樹・その他低木生育 ササその他やぶ	枯損木やや あり	無	無	無	不良：一部枯損	無	無	無	1	無	無	無
11 405-009 [5439-21-57]	単木	岡部町 檜沢	個人	100～199	ｳﾗﾓ	400		28	18	1	樹林	稚樹・その他低木生育	大枝枯損	無	無	無	不良：一部枯損	無	無	無	1	無	無	無
11 405-010 [5439-21-56]	単木	岡部町 檜沢	社寺	100～199	ｳﾗﾓ	325		19	15	1	樹林 建物群	裸地 稚樹・その他低木生育	小枝枯損	無	無	無	不良：一部枯損	無	無	無	1	無	無	定期的な下刈り・清掃 枯損部の削除、枝下ろし
11 405-011 [5439-21-07]	樹林 0.5 ha 実測:2本	岡部町 本郷	社寺	100～199	ｳﾗﾓ ｳﾗﾓ	320 310		18 25	16 16	1 1	樹林 建物群	草地・地被類 稚樹・その他低木生育	枯損木やや あり	無	無	無	不良：一部枯損	無	無	無	2	無	無	定期的な下刈り・清掃 枯損部の削除、枝下ろし
11 405-012 [5439-21-07]	単木	岡部町 本郷	個人	100～199	ｳﾗﾓ	305		21	16	1	建物群	草地・地被類	無	無	無	無	良	無	無	無	2	無	無	無
11 406-001 [5439-12-72]	単木	川本町 上原	個人	200～299	ｳﾗﾓ	350	350	30	20	1	建物群	裸地	無	無	無	無	良	無	無	無	1	無	無	無
11 406-002 [5439-12-72]	単木	川本町 上原	社寺	100～199	ｲﾁｮｳ	390	390	30	12	1	その他	裸地	無	無	無	無	良	無	無	無	1	無	無	無
11 406-003 [5439-12-62]	単木	川本町 田中	社寺	不明	ｳﾗﾓ	520	520	17	15	1	水面	裸地	異常なコブ あり	無	無	無	良	無	無	無	2	無	無	無
11 406-004 [5439-12-63]	単木	川本町 菅沼	個人	不明	ｸﾛﾏﾂ	450	450	25	30	1	建物群	草地・地被類	大枝枯損 下部幹折れ	無	無	無	良	無	無	無	1	無	無	無
11 406-005 [5439-12-63]	単木	川本町 菅沼	社寺	不明	ｴﾉｷ	310	310	12	15	1	水面	草地・地被類	無	無	無	無	良	無	無	無	3	無	無	無
11 406-006 [5439-12-64]	単木	川本町 菅沼	社寺	不明	ｴﾉｷ ｴﾉｷ ｴﾉｷ ｲﾁｮｳ	370 410 470 340	370 410 470 340	15 20 18 25	12 15 15 12	1 1 1 1	水面 その他	裸地 ササその他やぶ	無 小枝枯損	無	無	有	良	無	無	無	1	無	無	無
11 406-007 [5439-12-74]	単木	川本町 瀬山 八幡神社	社寺	不明	ｳﾗﾓ ｳﾗﾓ	340 360	340 360	25 20	15 15	1 1	その他	裸地 稚樹・その他低木生育	無 大枝枯損	無	無	無	不良：一部枯損	無 信仰対象あり	無	無	1	無	樹名板	無
11 406-008 [5439-12-51]	単木	川本町 畠山	個人	300以上	ｳﾗﾓ	340	340			1	樹林	稚樹・その他低木生育	無	無	無	有	良	無	無	無	1	無	無	無
11 406-009 [5439-12-51]	単木	川本町 畠山	個人	300以上	ｳﾗﾓ	350	350			1	建物群	裸地	無	無	無	無	良	無	無	無	1	無	無	無
11 406-010 [5439-12-51]	単木	川本町 畠山	個人	300以上	ｳﾗﾓ	300	300			1	建物群	稚樹・その他低木生育	空洞あり	無	無	無	不良：一部枯損	信仰対象あり	無	無	2	無	無	無
11 406-011 [5439-12-53]	並木 20 m 実測:3本	川本町 本田 俵藤師	その他 公有	300以上	ｴﾉｷ ｴﾉｷ ｴﾉｷ	360 340 300	360 340 300			1 1 1	樹林	裸地	枯損木やや あり	無	無	有		信仰対象あり 祭事あり	大エノキ	有		天然記念物等(市町村)	解説板	無

コード番号 [3次ﾒｯｼｭｺｰﾄﾞ]	区分	所在地 通称名	所有者	推定樹齢 (年)	巨木測定値 樹種名	幹周 (cm)	主幹 (cm)	樹高 (m)	枝張 (m)	株立 (本)	周囲の状況	根元の状況	欠損度	動物生息 鳥	動物生息 獣	着生植物	健全度	信仰対象	独特の呼称	故事伝承	視認性	保護制度指定	解説板等	特記事項
11 406-012 [5439-12-53]	単木	川本町 本田 寺 日神社	社寺	300以上	ｽｷﾞ	306	306			1	樹林	裸地	無	無	無	無	良	信仰対象あり	無	不明	1	不明	無	無
11 406-013 [5439-12-23]	単木	川本町 本田	個人	300以上	ｽｷﾞ	400	400			1	樹林	稚樹・その他低木生育	無	無	無	無	良	無	無	無	1	無	無	無
11 408-001 [5439-11-34]	単木	寄居町 鹿田	国	300以上	ｽｷﾞ	525	275	30	20	1	樹林 公園 建物群 道路	草地・地被類 ササその他やぶ	小枝枯損 頭頂部幹折れ	無	無	無	不良：一部枯損	無	無	無	2	自然公園(都道府県立)	無	無
11 408-002 [5439-11-22]	樹林 2 ha 実測:3本	寄居町 風布	社寺	300以上	ｽｷﾞ ｽｷﾞ ｽｷﾞ	424 430 327		60 60 60	20 20 20	1 1 1	樹林 道路 その他	裸地 草地・地被類 稚樹・その他低木生育	無	無	無	無	良	信仰対象あり	富登の杉	有*	2	自然公園(都道府県立)	樹名板	無
11 408-003 [5439-11-02]	単木	寄居町 風布	社寺	300以上	ｽｷﾞ	460		30	20	1	樹林	草地・地被類 稚樹・その他低木生育 ササその他やぶ	小枝枯損	無	無	有	良	信仰対象あり	子持杉	無	2	自然公園(都道府県立)	樹名板	無
11 406-004 [5439-11-02]	単木	寄居町 風布	社寺	300以上	ｽｷﾞ	400		30	20	1	樹林 耕地 建物群	裸地 草地・地被類	小枝枯損	無	無	無	良	無	無	無	2	自然公園(都道府県立)	無	無
11 408-005 [5439-11-21]	樹林 0.5 ha 実測:2本	寄居町 風布	個人	300以上	ｽｷﾞ ｽｷﾞ	370 350		60 60	20 20	1 1	樹林	草地・地被類 稚樹・その他低木生育	無	無	無	無	良	無	無	無	2	自然公園(都道府県立)	無	無
11 406-006 [5439-11-46]	単木	寄居町 桜沢	個人	300以上	ｽｷﾞ	305		35	20	1	建物群	草地・地被類 稚樹・その他低木生育	大枝枯損 小枝枯損	無	無	無	良	無	無	無	2	無	無	無
11 408-007 [5439-11-36]	単木	寄居町 針形	社寺	300以上	ﾑｸﾉｷ	360		20	10	1	建物群 道路 その他	裸地	頭頂部幹折れ 異常なコブあり	無	無	無	良	信仰対象あり	無	無	2	無	無	無
11 408-008 [5439-11-26]	単木	寄居町 針形	社寺	300以上	ｽｷﾞ	305		40	15	1	樹林 耕地 その他	裸地 草地・地被類	小枝枯損	無	無	無	良	信仰対象あり	無	有		自然公園(都道府県立)	無	無
11 406-009 [5439-11-36]	単木	寄居町 小園	社寺	300以上	ｽｷﾞ	340		35	10	1	樹林 その他	裸地 稚樹・その他低木生育	大枝枯損	無	無	無	良	信仰対象あり	無	無	2	無	無	無
11 408-010 [5439-11-37]	単木	寄居町 小園	個人	300以上	ｽｷﾞ	333		30	20	1	樹林 建物群	裸地 ササその他やぶ	無	無	無	無	良	無	無	無	2	無	無	無
11 406-011 [5439-11-37]	単木	寄居町 小園	社寺	300以上	ｽｷﾞ	320		30	20	1	樹林 その他	草地・地被類 稚樹・その他低木生育	小枝枯損	無	無	有	良	信仰対象あり	無	無	2	無	無	無
11 408-012 [5439-11-25]	樹林 2 ha 実測:3本	寄居町 立原	社寺	300以上	ｽｷﾞ ｽｷﾞ ｽｷﾞ	352 320 360		40 40 40	30 30 30	1 1 1	樹林 耕地 その他	草地・地被類 稚樹・その他低木生育 ササその他やぶ	無	無	無	無	良	信仰対象あり	無	無	2	自然公園(都道府県立)	無	無

コード番号 [3次メッシュコード]	区分	所在地 通称名	所有者	推定樹齢 (年)	巨木測定値 樹種名	幹周 (cm)	主幹 (cm)	樹高 (m)	枝張 (m)	株立 (本)	周囲の状況	根元の状況	欠損度	動物生息 鳥	動物生息 獣	着生植物	健全度	信仰対象	独特の呼称	故事伝承	視認性	保護制度指定	解説板等	特記事項
11 408-013 [5439-11-24]	単木	寄居町 折原	個人	300以上	ｸﾛﾏﾂ	383		40	30	1	樹林 建物群	草地・地被類 稚樹・その他低木生育	無	無	無	無	良	無	無	無	2	自然公園(都道府県立)	無	無
11 408-014 [5439-11-24]	樹林 0.5 ha 実測:2本	寄居町 折原	社寺	300以上	ﾑｸﾉｷ ｸﾛﾏﾂ	333 306	210	30 40	20 25	1 1	耕地 道路 その他	裸地 稚樹・その他低木生育	枯損木ややあり	無	無	有	不良:一部枯損	無	無	無	2	自然公園(都道府県立)	無	無
11 408-015 [5439-11-34]	単木	寄居町 折原	社寺	300以上	ｽｷﾞ	356		40	20	1	樹林 その他	草地・地被類 稚樹・その他低木生育 ササその他やぶ	大枝枯損	無	無	有	不良:一部枯損	信仰対象あり	無	無	2	自然公園(都道府県立)	樹名板	無
11 408-016 [5439-11-04]	単木	寄居町 三品	個人	300以上	ｽｷﾞ	320		40	25	1	樹林 建物群	裸地 草地・地被類	小枝枯損	無	無	無	良	信仰対象あり	無	無	2	自然公園(都道府県立)	無	無
11 408-017 [5439-11-38]	単木	寄居町 赤浜	社寺	300以上	ｺｳﾔﾏｷ	360		25	20	1	樹林 耕地 その他	草地・地被類 その他	無	無	無	無	良	無	無	無	2	天然記念物等(市町村)	樹名板	保護棚設置
11 408-018 [5439-11-38]	単木	寄居町 赤浜	社寺	99以下	ｲﾁｮｳ	352		35	20	1	耕地 その他	裸地	小枝枯損 頭頂部幹折れ	無	無	無	不良:その他	無	無	無	2	無	無	無
11 408-019 [5439-11-39]	樹林 2 ha 実測:2本	寄居町 赤浜	社寺	300以上	ｸﾛﾏﾂ ｸﾛﾏﾂ	360 310		40 40	30 30	1 1	樹林 建物群 その他	草地・地被類 稚樹・その他低木生育	無	無	無	有	良	無	無	無	2	無	無	無
11 408-020 [5439-11-76]	単木	寄居町 用土	社寺	300以上	ｸﾛﾏﾂ	310		35	19	1	建物群 道路 その他	裸地	無	無	無	無	良	無	無	無	2	無	無	無
11 421-001 [5439-14-25]	単木	騎西町 玉敷神社	社寺	300以上	ﾌｼﾞ ｲﾁｮｳ ｲﾁｮｳ ｸｽﾉｷ	340 580 500 400	340 580 500 400	3 25 25 25	25 15 15 15	1 1 1 1	公園	裸地	無 空洞あり	無	無	無	良	無	無	無	2	天然記念物等(市町村)	解説板	無
11 421-002 [5439-14-34]	単木	騎西町 田ケ谷小学校	市町村		ｸｽﾉｷ	300	300	20	10	1	その他	裸地	無	無	無	無	良	無	無	無	2	無	無	無
11 421-003 [5439-14-17]	単木	騎西町 妙光寺	社寺	不明	ｸﾛﾏﾂ	340	340	30	15	1	その他	裸地	無	無	無	無	良	無	無	無	1	無	無	無
11 421-004 [5439-14-06]	単木	騎西町 戸室弁天塚	個人	300以上	ﾓｯｺｸ	400	400	17	12	1		稚樹・その他低木生育	空洞あり	無	無	無	不良:一部枯損	無	無	無	3	天然記念物等(都道府県)	解説板	無
11 422-001 [5439-33-15]	単木	南河原村 南河原	市町村	300以上	ｽｽﾞｶｹﾔｷ	350		18	5	1	その他	裸地	無	無	無	無	良	無	無	無	2	無	無	定期的な下刈り・清掃
11 422-002 [5439-13-95]	単木	南河原村 馬見塚	社寺	300以上	ｸﾛﾏﾂ	560		15	5	1	樹林	稚樹・その他低木生育 ササその他やぶ	大枝枯損 空洞あり	無	無	無	良	無	無	無	3	無	無	無

コード番号 [3次メッシュコード]	区分	所在地 通称名	所有者	推定樹齢 (年)	巨木測定値 樹種名	幹周 (cm)	主幹 (cm)	樹高 (m)	枝張 (m)	株立 (本)	周囲の状況	根元の状況	欠損度	動物生息 鳥	動物生息 獣	着生植物	健全度	信仰対象	独特の呼称	故事伝承	視認性	保護制度指定	解説板等	特記事項
11 422-003 [5439-33-14]	単木	南河原村 南河原	社寺	200～299	イチョウ	300		20	2	1	樹林	裸地	無	無	無	無	良	無	無	無	2	無	無	定期的な下刈り・清掃
11 423-001 [5439-14-31]	単木	川里村 北根	社寺	伝承 400	スギ		410	10	19		その他	裸地	無	無	無	無	良	無	無	無	3	天然記念物等(市町村)	解説板	無
11 423-002 [5439-14-21]	単木	川里村 広田	個人	300以上	エノキ		452	6	14		道路 その他	裸地 舗装	下部幹折れ 空洞あり	無	無	無	不良：枯死寸前	無	無	無	3	天然記念物等(市町村)	無	保護柵設置
11 423-003 [5439-14-21]	単木	川里村 広田	個人	100～199	イチョウ		310	20	6		その他	裸地	大枝枯損	無	無	無	良	信仰対象あり	無	無	2	無	無	枯損部の削除、枝下ろし
11 423-004 [5439-14-01]	単木	川里村 屈巣	個人	伝承 250	クスノキ		390	17	21		その他	裸地	無	無	無	無	良	信仰対象あり	無	無	2	無	無	無
11 423-005 [5439-14-01]	単木	川里村 屈巣	個人	伝承 700	エノキ		538	17	21		その他	裸地	小枝枯損 空洞あり	無	無	無	不良：一部枯損	信仰対象あり	無	無	2	無	無	無
11 423-006 [5439-04-91]	単木	川里村 屈巣	社寺	伝承 650	クスノキ		455	25	24		道路 その他	裸地	無	無	無	無	良	無	無	無	2	無	無	無
11 424-001 [5439-25-04]	単木	北川辺町 前谷	社寺	200～299	ケヤキ	461		23	24	1	樹林	裸地	無	無	無	無	良	無	無	無	2	無	無	無
11 424-002 [5439-25-12]	単木	北川辺町 細間	社寺	100～199	イチョウ	305		20	15	1	樹林	裸地 稚樹・その他低木生育	無	無	無	有	良	無	無	無	2	無	無	無
11 424-003 [5439-25-42]	樹林 0.4 ha 実測:2本	北川辺町 西浦 置 神社	社寺	200～299	イチョウ イチョウ	335 315		25 23	20 18	1 1	樹林	裸地	無	無	無	有	良	信仰対象あり	無	有	2	無	無	無
11 424-004 [5439-25-52]	単木	北川辺町 屋畑	社寺	200～299	イチョウ	428		20	12	1	樹林	裸地	大枝枯損	無	無	有	不良：一部枯損	無	無	無	3	無	無	無
11 425-001 [5439-15-44]	単木	大利根町 琴寄	社寺	300以上	ケヤキ	436		30		1	その他	裸地	無	無	無	無	良	無	無	無	1	無		
11 425-002 [5439-15-54]	単木	大利根町 北下新井	社寺	300以上	ケヤキ イチョウ イチョウ イチョウ	318 350 340 306		32 18 18 23		1 1 1 1	その他	裸地	無	無	無	無	良	無	無	無	2	無		
11 425-003 [5439-15-62]	単木	大利根町 北平野	社寺	300以上	イチョウ	452		25		1	その他	裸地	無	無	無	無	良	無	無	無	2	無		
11 425-004 [5439-15-41]	単木	大利根町 北大桑	社寺	300以上	イチョウ	648	477	16		2	その他	裸地	無	無	無	無		無	無	無	1	無		
11 442-001 [5439-05-06]	単木	宮代町	個人	伝承 600	ムクノキ	350		23	26	1	建物群 道路	裸地 ササその他やぶ 舗装	大枝枯損	無	無	無	良	無	無	無	2	無	無	無
11 442-002 [5439-05-03]	単木	宮代町	個人	伝承 600	ムクノキ	430		21	20	1	建物群 道路	裸地 ササその他やぶ 舗装	頭頂部幹折れ	無	無	無	良	無	無	無	2	無	無	無

コード番号 [3次ﾒｯｼｭｺｰﾄﾞ]	区分	所在地 通称名	所有者	推定樹齢 (年)	巨木測定値 樹種名	幹周 (cm)	主幹 (cm)	樹高 (m)	枝張 (m)	株立 (本)	周囲の状況	根元の状況	欠損度	動物生息 鳥	動物生息 獣	着生植物	健全度	信仰対象	独特の呼称	故事伝承	視認性	保護制度指定	解説板等	特記事項
11 442-003 [5439-05-06]	単木	宮代町			ｲﾁｮｳ	300		18	22	1	樹林 道路	草地・地被類 稚樹・その他低木生育 舗装	無	無	無	無	良	無	無	無	3	無	無	無
11 442-004 [5439-05-08]	単木	宮代町	個人	99以下	ｸｽﾉｷ	390		26	25	1	建物群	裸地 稚樹・その他低木生育	無	不明	無	無	良	無	無	無	3	無	無	無
11 442-005 [5439-05-08]	単木	宮代町	個人	99以下	ｸｽﾉｷ	312		24	20	1	建物群	裸地 稚樹・その他低木生育	無	不明	無	無	良	無	無	無	3	無	無	無
11 442-006 [5439-05-07]	単木	宮代町	社寺	不明	ｲﾁｮｳ	550		20	20	1	樹林 耕地	裸地 草地・地被類	頭頂部幹折れ	無	無	無	良	無	無	無	2	無	無	無
11 442-007 [5439-05-16]	単木	宮代町	社寺	不明	ｸｽﾉｷ	363		20	24	1	樹林	裸地	無	不明	無	無	良	無	無	無	1	無	無	無
11 442-008 [5439-05-18]	単木	宮代町	社寺	不明	ｸｽﾉｷ	355		23	20	1	樹林	裸地	無	不明	無	無	良	無	無	無	1	無	無	無
11 442-009 [5439-05-36]	単木	宮代町	社寺	不明	ｹﾔｷ	310		20	20	1	樹林	裸地 稚樹・その他低木生育	大枝枯損 小枝枯損	無	無	無	良	無	無	無	2	無	無	無
11 442-010 [5439-05-55]	単木	宮代町	社寺	不明	ｲﾁｮｳ	305		20	14	1	樹林	裸地 草地・地被類	小枝枯損	無	無	無	良	無	無	無	2	無	無	無
11 445-001 [5339-75-95]	単木	白岡町 岡泉	個人	200～299	ｴﾉｷ	335	335	26		1	建物群	裸地	頭頂部幹折れ	無	無	無	良	無	無	無	2	無	無	無
11 445-002 [5439-05-05]	単木	白岡町 岡泉	社寺	300以上	ｹﾔｷ ｹﾔｷ	405 445	405 445	29 35		1 1	その他	裸地	無	無	無	無	良	無	無	無	1	その他制度	解説板	無
11 445-003 [5439-05-04]	単木	白岡町 実ヶ谷	個人	300以上	ｲﾁｮｳ	330	330	24		1	建物群	裸地	無	無	無	有	良	無	無	無	2	無	無	薬剤散布・施肥
11 445-004 [5439-05-16]	単木	白岡町 爪田々谷	個人	伝承 300	ｶﾔ	330	330	24		1	建物群	裸地	無	無	無	無	良	無	無	無	1	無	無	無
11 445-005 [5439-05-26]	単木	白岡町 爪田々谷	社寺	300以上	ｽｷﾞ	360	360	29		1	その他	裸地	無	無	無	無	良	無	無	無	2	その他制度	解説板	保護柵設置
11 445-006 [5439-05-06]	単木	白岡町 太田新井	社寺	300以上	ｶｼ ｴﾉｷ	335 320	335 320	13 13		1 1	その他	裸地	無	無	無	無	良	無	無	無	2	無	無	無
11 445-007 [5339-75-97]	単木	白岡町 太田新井	個人	200～299	ｸｽﾉｷ	310	310	22		1	建物群	裸地	無	無	無	無	良	無	無	無	2	無	無	無
11 445-008 [5439-05-34]	単木	白岡町 高岩	個人	不明	ｼﾀﾞﾚｻﾞｸﾗ	305	305	15		1	建物群	裸地	空洞あり	無	無	無	不良：一部枯損	無	無	無	2	無	無	無
11 445-009 [5439-05-22]	単木	白岡町 白岡	社寺	200～299	ｸｽﾉｷ	315	315	20		1	その他	裸地	無	無	無	無	良	無	無	無	2	無	無	無
11 445-010 [5439-05-12]	単木	白岡町 白岡	社寺	200～299	ｲﾁｮｳ	335	335	25		1	その他	ササその他やぶ	無	無	無	有	良	無	無	無	2	無	無	無

コード番号 [3次ﾒｯｼｭｺｰﾄﾞ]	区分	所在地 通称名	所有者	推定樹齢 (年)	巨木測定値 樹種名	幹周 (cm)	主幹 (cm)	樹高 (m)	枝張 (m)	株立 (本)	周囲の状況	根元の状況	欠損度	動物生息 鳥	動物生息 獣	着生植物	健全度	信仰対象	独特の呼称	故事伝承	視認性	保護制度指定	解説板等	特記事項
11 445-011 [5439-05-12]	単木	白岡町 白岡	社寺	300以上	ﾋｶﾞﾝｻﾞｸﾗ		380	16			その他	裸地	空洞あり	無	無	無	不良：一部枯損	無	無	無	2	その他制度	解説板	保護柵設置 支柱設置
11 445-012 [5439-05-13]	単木	白岡町 白岡	社寺	200～299	ｼﾀｷ ｼﾀｷ ﾑｸﾉｷ	335 310 350	335 310 350	28 30 31		1 1 1	その他	裸地	無	無	無	無	良	無	無	無	2	その他制度	無	無 定期的な下刈り・清掃
11 445-013 [5439-05-13]	単木	白岡町 白岡	社寺	伝承 600	ｶﾔ	470	470	31		1	その他	裸地	無	無	無	無	良	無	無	無	2	その他制度	樹名板	保護柵設置 定期的な下刈り・清掃
11 445-014 [5439-05-23]	単木	白岡町 寺塚	個人	100～199	ｼﾀｷ	310	310	20		1	建物群	裸地	頭頂部幹折れ	無	無	無	不良：その他	無	無	無	2	無	無	無
11 445-015 [5439-04-39]	単木	白岡町 柴山	社寺	不明	ｲﾁｮｳ	305	305	16		1	その他	裸地	無	無	無	有	良	無	無	無	1	無	無	無
11 446-001 [5439-04-78]	単木	菖蒲町 三箇	社寺	300以上	ｼﾀｷ		360	30	10		建物群	その他	無	無	無	無	良	無	無	無	2	無	無	定期的な下刈り・清掃 枯損部の削除、枝下ろし
11 446-002 [5439-04-69]	単木	菖蒲町 三箇	社寺	伝承 650	ｼﾀｷ		508	30	20		樹林	草地・地被類 ササその他やぶ	無	無	無	無		無	無	無	2	無	無	定期的な下刈り・清掃 枯損部の削除、枝下ろし
11 446-003 [5439-04-66]	単木	菖蒲町 小林	社寺	300以上	ｼﾀｷ		366	30	20		樹林	ササその他やぶ	無	無	無	無	良	無	無	無	3	無	無	定期的な下刈り・清掃 枯損部の削除、枝下ろし
11 446-004 [5439-04-56]	単木	菖蒲町 上柏間	社寺	100～199	ｸｽﾉｷ		301	20	15		樹林	裸地	無	無	無	有	良	無	無	無	2	天然記念物等(都道府県)	無	定期的な下刈り・清掃
11 446-005 [5439-04-69]	単木	菖蒲町	市町村	不明	ｲﾁｮｳ	786	425	15	12	4	その他	草地・地被類	無	無	無	無	良	不明	不明	不明	2	不明	無	保護柵設置 定期的な下刈り・清掃
11 446-006 [5439-05-40]	単木	菖蒲町	社寺	不明	ｻｲｶﾁ	420	420	6	10.5		その他	草地・地被類	大枝枯損 空洞あり	無	無	無	不良：一部枯損	不明	不明	不明	3	不明	無	定期的な下刈り・清掃 その他
11 446-007 [5439-04-59]	単木	菖蒲町	社寺	不明	ｲﾁｮｳ	400	400	15	12		その他	裸地	小枝枯損	無	無	無	良	不明	不明	不明	2	不明	無	定期的な下刈り・清掃 枯損部の削除、枝下ろし
11 446-008 [5439-04-56]	単木	菖蒲町	個人	伝承 400	ｸﾏﾉｷ	330	330	18	15		道路	ササその他やぶ	空洞あり	無	無	無	良	無	無	無	2	無	無	定期的な下刈り・清掃
11 446-009 [5439-04-46]	単木	菖蒲町	社寺	不明	ｶﾔ	413	413	30	20		その他	裸地	無	無	無	有	良	不明	不明	不明	2	無	無	定期的な下刈り・清掃
11 461-001 [5439-15-66]	並木 実測:3本	栗橋町 宮本	社寺	300以上	ｼﾀｷ ｼﾀｷ ｼﾀｷ	435 505 395		20 20 17		1 1 1	公園 道路	裸地 稚樹・その他低木生育	枯損木やや あり	無		無	良	信仰対象あり	御神木	有*	1	その他制度	解説板	定期的な下刈り・清掃
11 464-001 [5439-05-46]	単木	杉戸町 下高野	個人	不明	ｼﾀｷ ｼﾀｷ ｼﾀｷ	362 340 308					建物群							不明	不明	不明	3	不明		無

コード番号 [3次メッシュコード]	区分	所在地 通称名	所有者	推定樹齢 (年)	巨木測定値 樹種名	幹周 (cm)	主幹 (cm)	樹高 (m)	枝張 (m)	株立 (本)	周囲の状況	根元の状況	欠損度	動物生息 鳥	動物生息 獣	着生植物	健全度	信仰対象	独特の呼称	故事伝承	視認性	保護制度指定	解説板等	特記事項
11 464-002 [5439-06-30]	単木	杉戸町 清地	個人	100～199	ｹﾔｷ	334		25			建物群	草地・地被類 稚樹・その他低木生育	無	無	無	無	良	無	無	無	2	無	無	無
11 464-003 [5439-06-10]	単木	杉戸町 堤根	個人	100～199	ｹﾔｷ	310		25			建物群	稚樹・その他低木生育	無	無	無	無	良	無	無	無	2	無	無	無
11 464-004 [5439-06-00]	単木	杉戸町 堤根	個人	99以下	ｹﾔｷ	300		30			建物群 道路	草地・地被類 稚樹・その他低木生育	無	無	無	無	良	無	無	無	1	無	無	無
11 464-005 [5339-76-90]	単木	杉戸町 本郷	個人	不明	ｹﾔｷ	300		21			建物群 道路	草地・地被類 稚樹・その他低木生育	無	無	無	無	良	無	無	無	3	無	無	無
11 464-006 [5439-06-01]	単木	杉戸町 大塚	個人	不明	ｹﾔｷ	330		20			建物群	稚樹・その他低木生育	無	無	無	無	良	無	無	無	3	無	無	無
11 464-007 [5439-06-32]	単木	杉戸町 才羽	個人	100～199	ｹﾔｷ	353		25			建物群	稚樹・その他低木生育	無	無	無	無	良	無	無	無	3	無	無	無
11 464-008 [5439-06-32]	単木	杉戸町 椿	個人	不明	ｹﾔｷ	322		25			建物群	稚樹・その他低木生育	無	無	無	無	良	無	無	無	2	無	無	無
11 464-009 [5439-06-43]	単木	杉戸町 鷲巣	個人	不明	ｹﾔｷ	336		20			建物群	稚樹・その他低木生育	無	無	無	無	良	無	無	無	3	無	無	無
11 464-010 [5439-06-53]	単木	杉戸町 宮前	個人	不明	ｹﾔｷ	313		25			建物群 道路	草地・地被類 舗装	無	無	無	無	良	無	無	無	2	無	無	無
11 464-011 [5439-05-46]	単木	杉戸町 下高野 天満宮	社寺	300以上	ｽｷﾞ	394		22		5	その他	舗装	無	無	無	無	良	信仰対象あり	無	無	2	天然記念物等(市町村)	無	保護柵設置
11 464-012 [ ]	単木	杉戸町 下高野	社寺	300以上	ｲﾁｮｳ ｲﾁｮｳ	316 542		24 27	8 23	1 1	樹林	裸地	無	無	無	有	良	無	無	無	1	無	無	無
11 465-001 [ ]	単木	松伏町 築比地	社寺		ｹﾔｷ	310	310	20	15	1	樹林	裸地	無	ｵｶﾞｼﾗｺﾊﾞﾄ	無	無	良	無				無		無
11 465-002 [5339-76-34]	単木	松伏町 大川戸	社寺		ｲﾁｮｳ	870	870	18		1	樹林	裸地		ｵｶﾞｼﾗｺﾊﾞﾄ								天然記念物等(都道府県)		
11 466-001 [5339-76-07]	単木	吉川町	個人	不明	ｸｽﾉｷ	333		21.5	17	1	耕地	裸地	大枝枯損			有	良	無	無	無	1	無	無	無
11 466-002 [5439-66-89]	単木	吉川町	個人	不明	ｴﾉｷ	323		15	17	1	耕地	裸地	無			有	良	無	無	無	2	無	無	無
11 466-003 [5439-66-87]	単木	吉川町	社寺	伝承 400	ｹﾔｷ	339		24	18		建物群	裸地	小枝枯損			有	良	信仰対象あり	無	無	1	無	無	無
11 466-004 [5439-66-87]	単木	吉川町	個人	不明	ｹﾔｷ	306		23.5	19	1	建物群	草地・地被類	無			有	良	無	無	無	1	無	無	無

コード番号 [3次メッシュコード]	区分	所在地 通称名	所有者	推定樹齢 (年)	巨木測定値 樹種名	幹周 (cm)	主幹 (cm)	樹高 (m)	枝張 (m)	株立 (本)	周囲の状況	根元の状況	欠損度	動物生息 鳥	動物生息 獣	着生植物	健全度	信仰対象	独特の呼称	故事伝承	視認性	保護制度指定	解説板等	特記事項
11 466-005 [5439-66-57]	単木	吉川町	社寺	不明	クスノキ	300		17.5	18	1	建物群	裸地	小枝枯損			有	良	信仰対象あり	無	無	1	無	無	無
11 466-006 [5439-66-57]	単木	吉川町	社寺	不明	クスノキ	390		19.5	20	1	建物群	裸地	無			有	良	信仰対象あり	無	無	1	無	無	無
11 466-007 [5339-67-50]	単木	吉川町	個人	不明	スダジイ	310		11.5	7	1	耕地	裸地	大枝枯損 小枝枯損 頭頂部幹折れ			有	良	無	無	無	2	無	無	無
11 466-008 [5439-66-49]	単木	吉川町	個人	不明	クスノキ	435	232	15	13	2	道路	稚樹・その他低木生育	無			有	良	無	無	無	1	無	無	無
11 466-009 [5439-66-37]	単木	吉川町	社寺	300以上	イチョウ	534		30	21	1	建物群	舗装	小枝枯損			無	良	信仰対象あり	子育てイチョウ	無	1	天然記念物等(都道府県)	解説板	無
11 468-001 [5339-76-64]	単木	庄和町 米島	社寺	伝承 400	ムクノキ	560		10		1	その他	稚樹・その他低木生育	大枝枯損 空洞あり	スズメ		無	不良：一部枯損	無	無	有*	3	無	樹名板	無
11 468-002 [5339-76-74]	単木	庄和町 米島	社寺	300以上	ムクノキ	550		10		1	その他	裸地	頭頂部幹折れ 下部幹折れ	無		無	不良：枯死寸前	無	無	無	2	無	無	

2.2 故事・伝承一覧表

（コード番号）	（内 容）
11 205001	椎の木伝説（上杉謙信が雷雨をこの木でさける）。
11 205002	子宝のしい。
11 207047	雨乞いのケヤ。
11 209022	畠山重忠墓といわれる2基の青石塔婆を根張り中に抱えこんでいる。
11 209041	太田道潅が川越城築城のさい、病がはやり竹寺へ祈願し、その礼に植えたとのこと。
11 209042	子の権現が食事に使ったはしをさしたものが根づいて大木になったとのこと。
11 209043	子の権現が食事に使ったはしをさしたものが根づいて大木になったとのこと。
11 209044	大和武尊が猪狩りをし、他の獲物と共に土中に葬りその上に樅を植えたとのこと。
11 209046	子育てイチョウと呼ばれ乳の出の悪い者が祈願すると乳の出がよくなるとのこと。
11 211012 01/03	江戸時代本庄城主小笠原掃部大夫信嶺の孫にあたる忠貴が1639年神社建立の際献木。北関東第一の巨樹。
11 211012 02/03	1639年小笠原忠貴が社殿建立の時植樹。
11 211016 01/02	本庄実忠が1556年本庄城築城の折献木。
11 212001	乳不足の婦人の乳祈願する迷信がある。
11 233009	蒲冠者源範頼にちなんで「蒲桜」の名がついたと伝えられる。
11 234001	鶴岡八幡宮の種子が飛翔し根付いたという。
11 237001	正月3ヶ日に実を食し、1年の無事を祈願。
11 239005	役の行者が植えた。
11 239006	テンマサという化物が住んでいた。
11 239007	鶴名神社は真名鶴の霊をまつった。その時の御神木である。
11 239008	なんじゃもんじゃの木。
11 343001 01/02	根元に朽ちて大きな空洞が生じ人々はここに神を祭った古いものを納める習慣がある。
11 343003	八幡台の高台は日照りが続くと水不足に悩むのに、ここは水が豊富で住民は水に欠くことがない。それは大けやきが付近の低地から水をすいあげるため。
11 343021	昔、大水のあったとき流れて来て、根が上になり枝が下になってついたものだという。
11 343024	関東地方内陸400mの地に存在する古木。
11 403008	斉藤別当実盛が長井庄西野に館を構えた時、長昌寺を鬼門除けの祈願所として定め、その印として薬師堂前に三本の椎樹を三角形に配置して植えたものの一本。
11 408002	この杉に祈ると富が発する。
11 461001	御神木。
11 468001	歯痛に御利益があると言われている。

3. 資料リスト

資料リスト

番号	著者名	発行年	資料名
1	熊谷市教育委員会	1986年	熊谷市指定文化財一覧表
2	熊谷市教育委員会	1978年	熊谷の文化財
3	川口市教育委員会	1976年	川口の文化財
4	大宮市教育委員会	1988年	大宮をあるくⅠ
5	飯能市史編集委員会	1976年	飯能市史　資料編Ⅰ（文化財）
6	加須市文化財調査委員会　加須市教育委員会	1986年	加須市の伝承・樹木調査報告書
7	東松山市		指定文化財台帳
8	羽生市教育委員会	1984年	文化財地図　はにゅうし
9			与野市天然記念樹
10	草加市教育委員会	1976年	草加市の文化財（２）
11	入間市教育委員会	1981年	入間の古木大木
12	鶴ヶ島町	1981年	鶴ヶ島町の植生
13	鶴ヶ島町	1987年	鶴ヶ島町の植生２
14	文化財保護委員　長島喜平外７名	1979年	嵐山町の文化財
15	韮塚一三郎	1978年	埼玉県伝説集成
16	両神村	1981年	両神村の文化財
17	教育委員会	1982年	美里の文化財
18	児玉町文化財保護委員会	1988年	児玉町の文化財
19	妻沼町	1985年3月	妻沼町総合振興計画
20	槍水柏翠	1979年	北川辺めぐり
21	北川辺町　町史編さん委員会	1984年	北川辺の民俗（一）
22	北川辺町　町史編さん委員会	1978年	北川辺の仏像
23	北川辺町史談会	1965年	北川辺の神社・寺院
24	北川辺町自然観察会	1985年	北川辺の自然　植物編

4. 調査担当者名簿

巨樹・巨木林調査担当者名簿

番号	氏　名	所　属	分　担
1	永野　巌	埼玉大学教授	現地調査・調査票記入
2	永戸　健	大東文化大学助教授	〃
3	島井　誠司	〃　助手	〃
4	木口　博史	東和大学附属昌平高校教諭	〃
5	林　久顕	〃	〃
6	和田　隆則	大宮市立大砂土中学校教諭	〃
7	黒木　秀一	埼玉大学教育学部４年	〃
8	大須賀宣行	埼玉大学	〃
9	鹿戸　聖司	川越市公園緑地課	〃
10	常岡　重蔵	〃	〃
11	吉田　和博	〃	〃
12	金子　正之	熊谷市社会教育課	〃
13	山岸　清一	〃　公園緑地課	〃
14	小林　常男	〃	〃
15	大谷　栄一	〃	〃
16	波辺乃生光	川口市公園緑地課	〃
17	結城　一男	〃	〃
18	板倉　誠	〃	〃
19	山内　康則	浦和市公園緑地課	〃
20	山口城太郎	〃	〃
21	三枝　政幸	〃	〃
22	加茂野新一	〃	〃
23	倉林　克昌	大宮市公園緑地課	〃
24	深井　優	〃	〃

番号	氏　名	所　属	分　担
25	関根　定男	行田市生活振興課	現地調査・調査票記入
26	新井　忠夫	秩父市環境課	〃
27	打木　晁	〃	〃
28	志村　勝美	所沢市環境保全課	〃
29	加藤　和雄	〃	〃
30	佐野　敏雄	飯能市環境課	〃
31	小見山　豊	〃	〃
32	川島　一省	加須市生活環境課	〃
33	中沢　宏志	本庄市生活環境課	〃
34	福島　健一	〃	〃
35	岩崎　憲司	東松山市生活環境課	〃
36	西川　隆夫	〃	〃
37	斉藤　重二	岩槻市公園緑地課	〃
38	赤沼　茂雄	〃	〃
39	浜野　高明	春日部市公園緑地課	〃
40	前田　義則	〃	〃
41	小川　洋之	狭山市公園緑地事務所	〃
42	三上　治恵	〃	〃
43	西田　茂	羽生市都市計画課	〃
44	大戸　弘道	〃	〃
45	三枝　孝之	〃	〃
46	馬場　知行	鴻巣市都市計画課	〃
47	志村　一政	〃	〃
48	島田　克之	〃	〃

番号	氏　名	所　属	分　担
49	森　和幸	深谷市公園緑地課	現地調査・調査票記入
50	岡谷　秀明	〃	〃
51	須藤　浩一	〃	〃
52	秋山喜久治	上尾市公園緑地課	〃
53	若海　迚	与野市都市計画課	〃
54	会田　信男	〃	〃
55	菅原　春雄	草加市公園緑地課	〃
56	松本　一男	〃	〃
57	松本祐太郎	越谷市公園緑地課	〃
58	熊野　一郎	〃	〃
59	香取　一広	〃	〃
60	小谷野吉和	蕨市道路公園課	〃
61	鈴木　充雄	戸田市公園緑地課	〃
62	坂野　久男	〃	〃
63	荻原　祐治	〃	〃
64	清水　義光	入間市農政課	〃
65	中里　謙	〃	〃
66	鳥山　政之	〃	〃
67	岩村　功	鳩ヶ谷市都市計画課	〃
68	木ノ内俊隆	〃	〃
69	松木　道夫	朝霞市衛生課	〃
70	熊木　行雄	〃	〃
71	橋本　勝	志木市都市整備課	〃
72	榎本茂一郎	和光市環境課	〃

番号	氏　名	所　属	分　担
73	佐藤　俊明	新座市公園緑地課	現地調査・調査票記入
74	上松　英夫	桶川市都市計画課	〃
75	原　久男	〃	〃
76	江原　晃	久喜市環境衛生課	〃
77	折原　雄一	〃	〃
78	石野　隆	〃	〃
79	柳井柳太郎	北本市都市計画課	〃
80	細田　芳夫	〃	〃
81	郡司　義秋	八潮市都市計画課	〃
82	会田　進	〃	〃
83	秋元　喜一	富士見市公園緑地課	〃
84	岸野　一夫	上福岡市環境衛生課	〃
85	星野　裕	〃	〃
86	田中　良夫	三郷市公園緑地課	〃
87	戸賀崎　博	〃	〃
88	松本　清秀	〃	〃
89	会田　博	〃	〃
90	上野　哲男	蓮田市環境課	〃
91	綿貫　松廣	坂戸市河川公園課	〃
92	宮島　隆明	幸手市都市計画課	〃
93	関森　佳明	〃	〃
94	井上　昭司	伊奈町都市施設課	〃
95	渡辺　研一	〃	〃
96	三村　正	吹上町保健衛生課	〃

番号	氏　名	所　属	分　担
97	長沼　達夫	大井町都市計画課	現地調査・調査票記入
98	神木　健司	〃	〃
99	木村　勝巳	三芳町都市開発課	〃
100	房野　利孝	越生町経済課	〃
101	滝島　利明	鶴ヶ島町環境衛生課	〃
102	村田　孝雄	〃	〃
103	岡野　満男	日高町環境課	〃
104	西嶋　義彦	〃	〃
105	椙山　吉之	〃	〃
106	竹井　伸次	名栗村産業課	〃
107	小高　明也	滑川町企画財政課	〃
108	金井　敏明	嵐山町企画課	〃
109	島田　光	小川町企画課	〃
110	久保　功夫	〃	〃
111	岩崎　一	都幾川村産業観光課	〃
112	和田　明博	玉川村経済課	〃
113	関　吉治	川島町環境衛生課	〃
114	小川　卿由	吉見町都市計画課	〃
115	神田　義章	鳩山町経済課	〃
116	鳥塚　仁	〃	〃
117	浅見　和彦	横瀬町振興課	〃
118	中畦　昭文	皆野町企画課	〃
119	吉岡　邦房	〃	〃
120	田蒔　俊浩	長瀞町経済観光課	〃

番号	氏　名	所　属	分　担
121	岡田　啓介	吉田町産業課	現地調査・調査票記入
122	金丸　一郎	〃	〃
123	新井　髙幸	〃	〃
124	黒沢宗太郎	小鹿野町商工観光課	〃
125	常木　修一	両神村産業課	〃
126	岡村　正男	〃	〃
127	黒沢　義則	〃	〃
128	千島　初夫	大滝村産業観光課	〃
129	髙橋　保吉	荒川村産業観光課	〃
130	関口　知広	東秩父村産業課	〃
131	中島　省三	美里町経済課	〃
132	田島美佐夫	児玉町産業課	〃
133	新井　美範	神泉村産業観光課	〃
134	板垣　延雄	上里町保健課	〃
135	寺山　重雄	江南町経済課	〃
136	鈴木　恒雄	妻沼町都市開発課	〃
137	茂木　潤一	〃	〃
138	斉藤　　清	岡部町保健衛生課	〃
139	小林多賀志	〃	〃
140	大沢　康男	川本町企画課	〃
141	中島　康雄	埼玉県緑の推進員	〃
142	金子　正義	寄居町商工観光課	〃
143	坂本　弘之	〃	〃
144	菅谷　啓二	騎西町保健衛生課	〃

番号	氏　名	所　属	分　担
145	野中　豊	南川原村農商土木課	現地調査・調査票記入
146	岡田　良雄	川里村福祉課	〃
147	佐藤　充宏	北川辺町経済課	〃
148	石井恵理子	〃	〃
149	中山　桂一	大利根町都市計画課	〃
150	金子　喜則	宮代町総務課	〃
151	島村　和孝	〃	〃
152	山村　耕一	白岡町環境衛生課	〃
153	福島　直衛	菖蒲町都市計画課	〃
154	鳥海　明	栗橋町農政商工課	〃
155	奈良　和雄	〃	〃
156	並木　正	栗橋町農業委員会	〃
157	中村　正子	杉戸町生活環境課	〃
158	小林　哲郎	松伏町都市計画課	〃
159	関根　文男	〃	〃
160	小沢　一力	庄和町保健衛生課	〃
161	城　正幸	埼玉県自然保護課	〃
162	亀井　直美	〃	〃
163	アジア航測(株)		〃

千　葉　県

目　　次

1．調査結果の概要……12— 1

1．1　巨樹・巨木林調査市町村別総括表……12— 3

1．2　巨樹・巨木林の分布……12— 6

1．3　巨樹・巨木林の構成樹種一覧表……12— 7

1．4　巨樹の幹周順位表……12— 8

(1)　幹周順位表(全樹種)……12— 8

(2)　幹周順位表(樹種別)……12— 9

2．巨樹・巨木林調査票の要約……12— 13

2．1　調査票内容の要約(一覧表)……12— 15

2．2　故事・伝承一覧表……12—103

3．資 料 リ ス ト……12—105

4．調査担当者名簿……12—109

１．調査結果の概要

1.1 巨樹・巨木林調査市町村別総括表

各市町村別の巨樹・巨木林の調査件数を以下に示す。

市町村名	巨樹（件）	巨木林（件）			合計
	（単木）	樹林	並木	小計	（件）
千葉市	60	6	1	7	67
銚子市	27	8	0	8	35
市川市	22	1	0	1	23
船橋市	13	6	0	6	19
館山市	22	13	0	13	35
木更津市	14	2	0	2	16
松戸市	18	3	3	6	24
野田市	8	1	1	2	10
佐原市	2	9	0	9	11
茂原市	3	2	0	2	5
成田市	7	7	0	7	14
佐倉市	25	9	0	9	34
東金市	12	4	1	5	17
八日市場	22	14	0	14	36
旭市	4	6	0	6	10
習志野市	5	0	0	0	5
柏市	5	4	0	4	9
勝浦市	5	1	0	1	6
市原市	53	23	0	23	76
流山市	20	3	1	4	24
八千代市	20	5	0	5	25
我孫子市	10	5	0	5	15
鴨川市	8	6	0	6	14
鎌ケ谷市	5	1	0	1	6
君津市	23	14	1	15	38
富津市	12	5	0	5	17
浦安市	4	0	0	0	4
四街道市	16	2	0	2	18
関宿町	4	0	0	0	4
沼南町	4	1	0	1	5
酒々井町	0	0	0	0	0

巨樹・巨木林調査市町村別総括表（続き）

市町村名	巨樹（件）（単木）	巨木林（件）			合計（件）
		樹林	並木	小計	
八街町	15	3	0	3	18
富里町	2	3	0	3	5
印旛村	3	3	0	3	6
白井町	1	3	0	3	4
印西町	2	9	0	9	11
本埜村	7	4	0	4	11
栄町	0	3	0	3	3
下総町	4	1	0	1	5
神崎町	2	4	0	4	6
大栄町	6	1	0	1	7
小見川町	8	9	0	9	17
山田町	14	8	0	8	22
栗源町	3	8	0	8	11
多古町	7	8	0	8	15
干潟町	4	7	0	7	11
東庄町	2	7	0	7	9
海上町	3	10	0	10	13
飯岡町	3	3	0	3	6
光町	3	3	0	3	6
野栄町	2	2	0	2	4
大網白里	3	3	0	3	6
九十九里	5	0	0	0	5
成東町	9	2	0	2	11
山武町	2	2	0	2	4
松尾町	9	7	0	7	16
横芝町	4	5	0	5	9
芝山町	8	4	0	4	12
一宮町	0	1	0	1	1
睦沢町	0	1	0	1	1
長生村	8	0	0	0	8
白子町	4	1	0	1	5

巨樹・巨木林調査市町村別総括表（続き）

市町村名	巨樹（件）（単木）	巨木林（件）			合計（件）
		樹林	並木	小計	
長柄町	0	5	0	5	5
長南町	3	5	0	5	8
大多喜町	23	3	0	3	26
夷隅町	9	0	0	0	9
御宿町	0	0	0	0	0
大原町	13	19	0	19	32
岬町	3	0	0	0	3
富浦町	3	1	0	1	4
富山町	3	2	0	2	5
鋸南町	3	3	0	3	6
三芳村	6	3	0	3	9
白浜町	2	0	0	0	2
千倉町	4	1	0	1	5
丸山町	7	5	0	5	12
和田町	2	1	0	1	3
天津小湊	3	5	0	5	8
袖ケ浦町	12	7	2	9	21
合　計	692	346	10	356	1048

1.2 巨樹・巨木林の分布

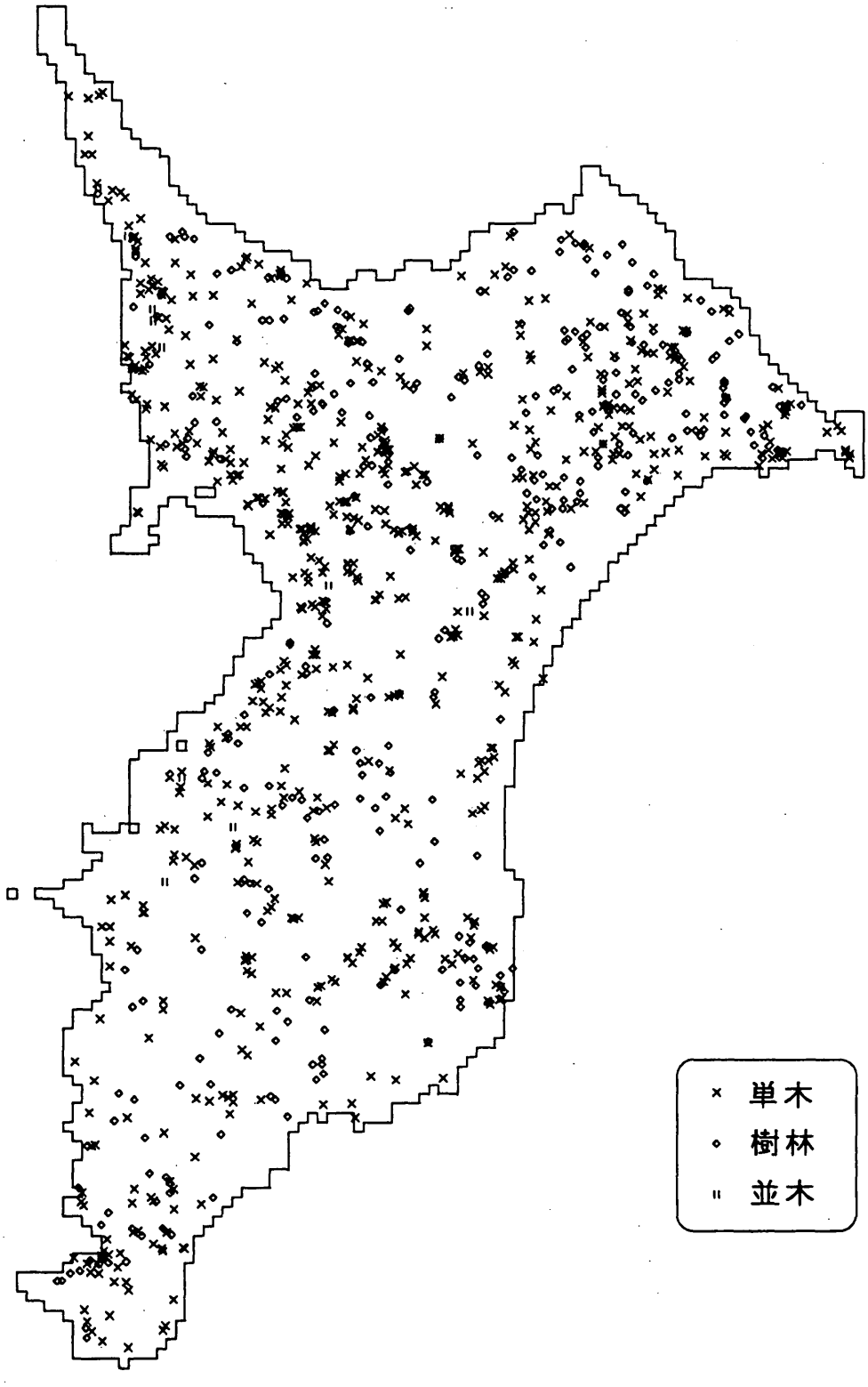

1.3 巨樹・巨木林の構成樹種一覧表

調査の対象となった巨樹の樹種を整理して以下に示す。

樹　種	本 数
ｽｷﾞ	591
ｲﾁｮｳ	216
ｹﾔｷ	213
ﾀﾌﾞﾉｷ,ｲﾇｸﾞｽ	178
ｸｽﾉｷ	67
ﾓﾐ	56
ｲﾇﾏｷ	34
ｶﾔ	26
ﾑｸﾉｷ	24
ｴﾉｷ	22
ｱｶｶﾞｼ	16
ﾂｶﾞ,ﾄｶﾞ	7
ﾔﾏﾓﾓ	7
ｸﾛﾏﾂ,ｵﾏﾂ	6
ｻｲｶﾁ	6
ｼﾗｶｼ	5
ﾔﾏｻﾞｸﾗ	5
ｲﾛﾊﾓﾐｼﾞ,ﾀｶｵｶｴﾃﾞ	5
ﾋﾉｷ	4
ｲﾌﾞｷ,ﾋﾞｬｸｼﾝ	4
ｳﾗｼﾞﾛｶﾞｼ	3
ﾓﾁﾉｷ	3
ｼﾀﾞﾚｻﾞｸﾗ	2
ｻｸﾗ	2
ｽｽﾞｶｹ	2
ﾅｷﾞ	2
ｲﾇｼﾃﾞ	2
ｸﾛｶﾞﾈﾓﾁ	2
ﾎﾙﾄﾉｷ,ﾓｶﾞｼ	2
ｱﾌﾞﾗｷﾞﾘ	1
ｿﾒｲﾖｼﾉ	1
ﾂﾊﾞｷ	1

樹　種	本 数
ﾌﾟﾗﾀﾅｽ	1
ｺｳﾔﾏｷ	1
ｻﾜﾗ	1
ｱｽﾅﾛ	1
ｱﾗｶｼ	1
ﾂｸﾊﾞﾈｶﾞｼ	1
ﾎｵﾉｷ	1
ﾓｯｺｸ	1
ｲﾀﾔｶｴﾃﾞ,ｴﾝｺｳｶｴﾃﾞ	1
ﾄﾁﾉｷ	1
ﾎﾞﾀﾞｲｼﾞｭ	1
ﾊﾘｷﾞﾘ,ｾﾝﾉｷ	1

1.4 巨樹の幹周順位表

(1) 幹周順位表（全樹種）

調査の対象となったすべての巨樹の中から、幹周の大きい順に20位までの木を以下に示す。なお、株立ちのある巨樹の場合は主幹の幹周で比較を行っている。

順 位	樹種名	所在地，通称名	幹周 (cm)	独特の呼称	保護制度指定
1	スギ	天津小湊 清澄 清澄寺	1415	清澄の大スギ、千年杉	天然記念物等
2	クスノキ	富津市 環（興源寺）	1250	環の大クス	天然記念物等(都道府県)
3	イチョウ	市川市 八幡神社	1200	千本公孫樹	天然記念物等(国)
4	イチョウ	市原市 本郷 三峰神社	1010	不明	その他制度
5	スダジイ	八日市場 安久山 稲荷神社	1000	無	無
5	イチョウ	勝浦市 勝浦（高照寺）	1000	高照寺の乳公孫樹	天然記念物等(都道府県)
7	スダジイ	君津市 八坂神社	950	鬘恵渕のシイ	天然記念物等(市町村)
8	スギ	成田市 台方	900		
9	スダジイ	勝浦市 名木（寂光寺）	890	上野村の大雄	天然記念物等(都道府県)
10	イチョウ	市原市 金剛寺 熊野神社	880	熊野神社の大銀杏	天然記念物等(市町村)
11	タブノキ	山田町 山ノ台	857	府馬の大クス	天然記念物等(国)
12	イチョウ	千葉市 千葉寺	800	千葉寺の大イチョウ	天然記念物等(都道府県)
12	クスノキ	大栄町 津富浦 氏神様	800	無	無
14	スギ	八日市場 松山	795	無	天然記念物等(市町村)
14	スダジイ	君津市 奈良和正 邸宅 稲荷様	795	無	その他制度
16	クスノキ	天津小湊 清澄 清澄寺	770	無	無
17	スダジイ	印旛村 松虫	760	無	無
18	スダジイ	山田町 桐谷	750	無	無
19	イブキ	館山市 沼 十二天神社	745	沼のビャクシン	天然記念物等(市町村)
20	スギ	佐原市 香取	740		
20	スダジイ	大多喜町 小田代（日枝神社）	740	雄龍	天然記念物等(市町村)

(2) 幹周順位表（樹種別）

分布本数で10本以上の樹種のうちで代表的な樹種について、幹周の上位3位までを整理した結果を以下に示す。なお、株立ちのある巨樹の場合は主幹の幹周で比較を行っている。

（イチョウ）

順　位	所在地，通称名	幹周 (cm)	独特の呼称	保護制度指定	樹種名
1	市川市 八幡神社	1200	千本公孫樹	天然記念物等(国)	ｲﾁｮｳ
2	市原市 本郷 三峰神社	1010	不明	その他制度	ｲﾁｮｳ
3	勝浦市 勝浦（高照寺）	1000	高照寺の乳公孫樹	天然記念物等(都道府県)	ｲﾁｮｳ

（エノキ）

順　位	所在地，通称名	幹周 (cm)	独特の呼称	保護制度指定	樹種名
1	我孫子市	490	無	その他制度	ｴﾉｷ
2	市原市 管野 大山神社	420	不明	その他制度	ｴﾉｷ
3	木更津市 日枝神社	407	無	無	ｴﾉｷ

（カシ）

順　位	所在地，通称名	幹周 (cm)	独特の呼称	保護制度指定	樹種名
1	君津市	720	三島の白ガシ	天然記念物等(都道府県)	ｳﾗｼﾞﾛｶﾞｼ
2	八千代市 七百余所神社	430	七百余所神社	その他制度	ｱｶｶﾞｼ
3	八千代市 熊野神社	420	熊野神社	その他制度	ｱｶｶﾞｼ
3	干潟町 鏑木 須賀神社	420	無	天然記念物等(市町村)	ｱｶｶﾞｼ

（カヤ）

順　位	所在地，通称名	幹周 (cm)	独特の呼称	保護制度指定	樹種名
1	佐倉市 八幡台	625	無	天然記念物等(市町村) その他制度	ｶﾔ
2	光町 篠本（新善光寺）	580	無	天然記念物等(市町村)	ｶﾔ
3	市原市 金剛寺 本宮寺	560	不明	その他制度	ｶﾔ

（クスノキ）

順　位	所在地，通称名	幹周 (cm)	独特の呼称	保護制度指定	樹種名
1	富津市 環（興源寺）	1250	環の大クス	天然記念物等(都道府県)	ｸｽﾉｷ
2	大栄町 津富浦 氏神様	800	無	無	ｸｽﾉｷ
3	天津小湊 清澄 清澄寺	770	無	無	ｸｽﾉｷ

（ケヤキ）

順　位	所在地，通称名	幹周（cm）	独特の呼称	保護制度指定	樹種名
1	東金市 極楽寺台 氏神	600	無	天然記念物等(市町村)	ｹﾔｷ
2	我孫子市	550	無	その他制度	ｹﾔｷ
3	佐倉市 弥勒	535	無	その他制度	ｹﾔｷ
3	神崎町 古原甲	535			ｹﾔｷ

（サクラ）

順　位	所在地，通称名	幹周（cm）	独特の呼称	保護制度指定	樹種名
1	八日市場 飯高	520	無	天然記念物等(市町村)	ﾔﾏｻﾞｸﾗ
2	市原市 大福山	430			ﾔﾏｻﾞｸﾗ
3	八日市場	340			ﾔﾏｻﾞｸﾗ

（シイ）

順　位	所在地，通称名	幹周（cm）	独特の呼称	保護制度指定	樹種名
1	八日市場 安久山 稲荷神社	1000	無	無	ｽﾀﾞｼﾞｲ
2	君津市 八坂神社	950	鬮恵渕のシイ	天然記念物等(市町村)	ｽﾀﾞｼﾞｲ
3	勝浦市 名木（寂光寺）	890	上野村の大雄	天然記念物等(都道府県)	ｽﾀﾞｼﾞｲ

（スギ）

順　位	所在地，通称名	幹周（cm）	独特の呼称	保護制度指定	樹種名
1	天津小湊 清澄 清澄寺	1415	清澄の大スギ、千年杉	天然記念物等	ｽｷﾞ
2	成田市 台方	900			ｽｷﾞ
3	八日市場 松山	795	無	天然記念物等(市町村)-	ｽｷﾞ

（タブノキ）

順　位	所在地，通称名	幹周（cm）	独特の呼称	保護制度指定	樹種名
1	山田町 山ノ台	857	府馬の大クス	天然記念物等(国)	ﾀﾌﾞﾉｷ
2	和田町 上三原 山神社	653	上三原ノ大楠	天然記念物等(都道府県)	ﾀﾌﾞﾉｷ
3	君津市	650	無	無	ﾀﾌﾞﾉｷ

（ムクノキ）

順　位	所在地，通称名	幹周（cm）	独特の呼称	保護制度指定	樹種名
1	流山市	650	無	無	ﾑｸﾉｷ
2	鎌ケ谷市 中台（八幡春日神社）	485			ﾑｸﾉｷ
3	長柄町 権現森 武峯神社	407	権現森	自然公園（都道府県立）その他制度	ﾑｸﾉｷ

（モミ）

順　位	所在地，通称名	幹周（cm）	独特の呼称	保護制度指定	樹種名
1	君津市 東大演習林	533	無	その他制度	ﾓﾐ
2	富津市 高宕山系	454	無	無	ﾓﾐ
3	横芝町 蛇山 大宮神社	450	無	無	ﾓﾐ

（その他）

順　位	所在地，通称名	幹周（cm）	独特の呼称	保護制度指定	樹種名
1	館山市 沼 十二天神社	745	沼のビャクシン	天然記念物等（市町村）	ｲﾌﾞｷ
2	佐原市 香取	520			ｲﾇﾏｷ
3	大原町 下布施（長福寺）	480	長福寺のマキ（箒掛けのマキ）	天然記念物等（都道府県）	ｲﾇﾏｷ

2．巨樹・巨木林調査の要約
（一覧表）

2.1 調査票内容の要約（一覧表）

巨樹・巨木林調査原表の内容を要約し、一覧表とした物を以下に示す。

なお、一覧表中の故事伝承の欄に「＊」がついているものは、故事伝承について原票に記述があったもので、2.2にその内容を示した。

また、一覧表中の視認性の欄の数字（1～3）は以下の内容を示す。

1：遠方（集落外など）からも目立つ

2：付近に行けば見える

3：直前まで見えない

コード番号 [3次ﾒｯｼｭｺｰﾄﾞ]	区分	所在地 通称名	所有者	推定樹齢 (年)	巨木測定値 樹種名	幹周 (cm)	主幹 (cm)	樹高 (m)	枝張 (m)	株立 (本)	周囲の状況	根元の状況	欠損度	動物生息 鳥	動物生息 獣	着生植物	樹勢	信仰対象	独特の呼称	故事伝承	視認性	保護制度指定	解説板等	特記事項
12 201-001 [5340-22-30]	単木	千葉市 須藤正永宅	個人	200～299	ｸﾛﾏﾂ	395		20	11	1	耕地 その他	裸地	無	無	無	無	良	無	無	無	2	その他制度	無	無
12 201-002 [5340-22-91]	単木	千葉市 本城寺	社寺	300以上	ｲﾁｮｳ	370		25	12	1	樹林	裸地	無	無	無	有	良	信仰対象あり	不明	不明	2	その他制度	樹名板	無
12 201-003 [5340-22-90]	単木	千葉市 山崎洋子宅	個人	200～299	ｸﾛﾏﾂ	310		22	12	1	道路 その他	裸地	小枝枯損	無	無	無	良	無	無	無	1	その他制度	無	無
12 201-004 [5340-31-19]	単木	千葉市 八幡神社	社寺	200～299	ｽｷﾞｼﾞｲ	360		18	15	1	樹林	草地・地被類	小枝枯損	無	無	無	不良：一部枯損	不明	不明	不明	3	その他制度	樹名板	無
12 201-005 [5340-21-98]	単木	千葉市 石井重光宅	個人	200～299	ｸﾛﾏﾂ	330		22	15	1	道路 その他	裸地	小枝枯損	無	無	無	良	無	無	無	3	その他制度	無	無
12 201-006 [5340-21-96]	単木	千葉市 石井金治宅	個人	300以上	ｸﾛﾏﾂ	360		20	8	1	道路 その他	裸地	大枝枯損	無	無	無	良	無	無	無	3	その他制度	無	無
12 201-007 [5340-21-96]	単木	千葉市 石井宗司宅	個人	200～299	ｽｷﾞ	300		25	8	1	樹林	稚樹・その他低木生育	無	無	無	無	良	無	無	無	3	その他制度	無	無
12 201-008 [5340-21-62]	樹林 0.3 ha 実測:4本	千葉市 八剱神社	社寺	300以上	ｸﾛﾏﾂ ｸﾛﾏﾂ ｸﾛﾏﾂ ｸﾛﾏﾂ	410 325 480 410		18 17 20 22	15 13 18 13	1 1 1 1	樹林 建物群 その他	裸地	枯損木ややあり	無	無	有	不良：一部枯損	信仰対象あり	無	不明	2	その他制度	無	無
12 201-009 [5340-21-72]	単木	千葉市 大塚俊宅	個人	200～299	ｽｷﾞ	310		25	12	1	樹林	ササその他やぶ	小枝枯損	無	無	無	良	無	無	無	3	その他制度	無	無
12 201-010 [5340-21-82]	単木	千葉市 大塚真敏宅	個人	300以上	ｽｷﾞｼﾞｲ	410		8	12	1	道路 その他	草地・地被類	大枝枯損 頭頂部幹折れ	無	無	無	不良：一部枯損	無	無	不明	2	その他制度	無	無
12 201-011 [5340-21-82]	単木	千葉市 吉田宗助宅	個人	300以上	ｽｷﾞｼﾞｲ	440		14	15	1	建物群 道路	裸地	無	ﾍﾋﾞ	有	無	良	信仰対象あり	無	有★	1	その他制度	無	無
12 201-012 [5340-21-82]	単木	千葉市 大塚善四郎宅	個人	200～299	ｸｽﾉｷ	330		25	22	1	樹林 建物群	裸地	無	無	無	無	良	無	無	無	2	その他制度	無	無
12 201-013 [5340-21-82]	単木	千葉市 大塚久宅	個人	200～299	ｸﾛﾏﾂ	320		10	6	1	道路	裸地	大枝枯損 小枝枯損	無	無	無	不良：その他	無	無	無	2	その他制度	無	無
12 201-014 [5340-21-82]	単木	千葉市 神明神社	社寺	200～299	ｸｽﾉｷ	350		20	11	1	道路	裸地	無	無	無	無	良	信仰対象あり	無	不明	2	その他制度	無	無
12 201-015 [5340-21-81]	単木	千葉市 大巌寺	社寺	300以上	ｸｽﾉｷ	470		23	18	1	その他	裸地	無	無	無	無	良	不明	無	不明	2	その他制度	無	無
12 201-016 [5340-21-81]	単木	千葉市 大巌寺	社寺	300以上	ｸｽﾉｷ	455		16	15	1	その他	裸地	頭頂部幹折れ	無	無	無	良	不明	無	不明	2	無	無	無

コード番号 [3次メッシュコード]	区分	所在地 通称名	所有者	推定樹齢 (年)	巨木測定値 樹種名	幹周 (cm)	主幹 (cm)	樹高 (m)	枝張 (m)	株立 (本)	周囲の状況	根元の状況	欠損度	動物生息 鳥	動物生息 獣	着生植物	健全度	信仰対象	独特の呼称	故事伝承	視認性	保護制度指定	解説板等	特記事項
12 201-017 [5340-21-60]	単木	千葉市 群我比古神社	社寺	200～299	イチョウ	340		10	4	1	建物群 その他	裸地	大枝枯損	無	無	無	不良：一部枯損	信仰対象あり	無	不明	2	その他制度	無	無
12 201-018 [5340-21-60]	単木	千葉市 群我比古神社	社寺	200～299	ケヤキ	380		14	14	1	建物群 その他	裸地	小枝枯損	無	無	無	不良：一部枯損	不明	無	不明	2	その他制度	無	無
12 201-019 [5340-31-10]	単木	千葉市 千葉寺	社寺	300以上	イチョウ	800		25	15	1	その他	裸地	頭頂部幹折れ	無	無	有	良	信仰対象あり	千葉寺の大イチョウ	有名	1	天然記念物等(都道府県)	解説板	保護柵設置
12 201-020 [5340-31-10]	単木	千葉市 千葉寺	社寺	200～299	カヤ	450		23	12	1	道路 その他	裸地	小枝枯損	無	無	無	良	不明	無	不明	2	その他制度	無	無
12 201-021 [5340-31-10]	単木	千葉市 千葉寺	社寺	200～299	ケヤキ	335		20	14	1	道路 その他	裸地	小枝枯損	無	無	無	不良：一部枯損	不明	無	無	2	無	無	無
12 201-022 [5340-31-12]	単木	千葉市 千手院	社寺	200～299	イチョウ	360		20	5	1	建物群 道路	裸地	大枝枯損 小枝枯損	無	無	無	不良：一部枯損	不明	無	不明	2	その他制度	無	無
12 201-023 [5340-31-03]	並木 100 m 実測:2本	千葉市 栄福寺	社寺	200～299	スギ スダジイ	355 345		18 16	8 11	1 1	道路 その他	草地・地被類 舗装	枯損木やや あり	無	無	無	不良：一部枯損	不明	無	無	2	その他制度	無	無
12 201-024 [5340-31-25]	単木	千葉市 五社神社	社寺	200～299	ケヤキ	370		19	14	1	耕地 道路	草地・地被類	無	無	無	無	良	無	無	無	2	その他制度	無	無
12 201-025 [5340-31-25]	単木	千葉市 田野栄一宅	個人	300以上	スダジイ	460		16	16	1	耕地 その他	裸地		無	無	無	良	無	無	無	2	その他制度	解説板	無
12 201-026 [5340-31-16]	単木	千葉市 最福寺	社寺	300以上	イチョウ	380		14	5	1	その他	裸地	大枝枯損 頭頂部幹折れ	無	無	無	不良：その他	不明	無	不明	3	その他制度	無	無
12 201-027 [5340-31-16]	単木	千葉市 大宮神社	社寺	300以上	スギ	335		20	16	1	樹林	草地・地被類	無	無	無	無	良	不明	無	無	2	その他制度	無	無
12 201-028 [5340-31-25]	単木	千葉市 高橋房子宅	個人	200～299	スダジイ	360		14	8	1	道路	裸地	無	無	無	無	良	無	無	無	2	その他制度	無	無
12 201-029 [5340-31-25]	単木	千葉市 石井重政宅	個人	100～199	ケヤキ	310		17	13	1	建物群 道路 その他	裸地		無	無	無	良	無	無	無	2	その他制度	その他	無
12 201-030 [5340-31-25]	単木	千葉市 石井重政宅	個人	100～199	エノキ	300		15	12	1	建物群 道路 その他	裸地	大枝枯損	無	無	無	良	無	無	無	2	その他制度	その他	無
12 201-031 [5340-31-67]	樹林 0.5 ha 実測:5本	千葉市 大宮白八幡神社	社寺	300以上	スギ スギ スギ スギ	420 390 330 315		30 22 20 20	8 8 14 14	1 1 1 1	樹林	裸地 草地・地被類	無	不明	不明	無	良	信仰対象あり	不明	不明	2	その他制度 ・・	無	無
12 201-032 [5340-31-65]	樹林 0.3 ha 実測:4本	千葉市 永妻正雄宅	個人	200～299	カヤ スギ スギ スギ	360 340 330 310		14 25 22 20	10 8 10 12	1 1 1 1	樹林 建物群	草地・地被類 稚樹・その他低木生育	無	不明	不明	無	良	無	無	無	1	その他制度	無	無

コード番号 [3次ﾒｯｼｭｺｰﾄﾞ]	区分	所在地 通称名	所有者	推定樹齢 (年)	巨木測定値 樹種名	幹周 (cm)	主幹 (cm)	樹高 (m)	枝張 (m)	株立 (本)	周囲の状況	根元の状況	欠損度	動物生息 鳥	動物生息 獣	着生植物	健全度	信仰対象	独特の呼称	故事伝承	視認性	保護制度指定	解説板等	特記事項
12 201-033 [5340-31-65]	単木	千葉市 秋元晃宅	個人	200～299	ｽｷﾞｼﾞｲ	340		16	15	1	建物群 その他	裸地	小枝枯損	無	無	無		無	無	無	2	その他制度	無	無
12 201-034 [5340-31-22]	単木	千葉市 円蔵寺	社寺	100～199	ｸﾛﾏﾂ	355		9	4	1	その他	裸地	大枝枯損 小枝枯損 頭頂部幹折れ	無	無	無	不良：一部枯損	不明	無	不明	2	その他制度	無	定期的な下刈り・清掃 枯損部の削除、枝下ろし
12 201-035 [5340-31-31]	単木	千葉市 延命寺	社寺	200～299	ｲﾁｮｳ	310		13	5	1	樹林 建物群 道路	裸地 舗装	頭頂部幹折れ	無	無	無	不良：その他	無	無	無	3	その他制度	解説板	無
12 201-036 [5340-31-31]	単木	千葉市 諏訪神社	社寺	200～299	ｸﾛﾏﾂ	388		18	16	1	樹林 建物群 道路	裸地 草地・地被類 稚樹・その他低木生育	大枝枯損	無	無	無	不良：一部枯損	無	無	無	2	その他制度	解説板	無
12 201-037 [5340-31-50]	単木	千葉市 植草良平宅	個人	200～299	ｸﾛﾏﾂ	310		20	17	1	その他	草地・地被類	小枝枯損	無	無	有	良	無	無	無	1	その他制度	無	無
12 201-038 [5340-31-50]	単木	千葉市 豊田芳松宅	個人	300以上	ｸﾛﾏﾂ	411		18	18	1	その他	裸地	小枝枯損	無	無	有	良	無	無	無	1	その他制度	無	無
12 201-039 [5340-31-50]	単木	千葉市 豊田孫兵衛宅	個人	300以上	ｸﾛﾏﾂ	540		18	26	1	樹林 建物群	草地・地被類	無	無	無	有	良	無	無	無	1	その他制度	無	無
12 201-040 [5340-31-61]	単木	千葉市 中村彦一宅	個人	200～299	ｽｷﾞｼﾞｲ	353		13	18	1	耕地 建物群 道路	裸地 草地・地被類	小枝枯損	無	無	有	良	無	無	無	1	その他制度	樹名板	無
12 201-041 [5340-31-61]	単木	千葉市 中村彦一宅	個人	200～299	ｽｷﾞｼﾞｲ	342		13	14	1	耕地 建物群 道路	裸地 草地・地被類		無	無	有	良	無	無	無	2	その他制度	樹名板	無
12 201-042 [5340-31-61]	単木	千葉市 増田栄司宅	個人	300以上	ｸﾛﾏﾂ	427		21	14	1	耕地 建物群 道路	裸地	無	無	無	無	良	無	無	無	2	その他制度	無	無
12 201-043 [5340-31-61]	単木	千葉市 増田栄司宅	個人	200～299	ｸﾛﾏﾂ	390		14	18	1	耕地 建物群 道路	裸地	無	無	無	無	良	無	無	無	2	その他制度	無	無
12 201-044 [5340-31-60]	単木	千葉市 海玉成志宅	個人	200～299	ｸﾛﾏﾂ	338		17	11	1	その他	裸地	小枝枯損	無	無	無	良	無	無	無	2	その他制度	無	無
12 201-045 [5340-31-60]	単木	千葉市 宍倉はる恵宅	個人	300以上	ｽｷﾞｼﾞｲ	415		9	14	1	その他	裸地	大枝枯損	無	無	有	不良：一部枯損	無	無	無	2	その他制度	樹名板	無
12 201-046 [5340-30-69]	単木	千葉市 吉田代一郎宅	個人	200～299	ｸﾛﾏﾂ	340		15	22	1	建物群 道路	稚樹・その他低木生育 ササその他やぶ 舗装	小枝枯損	無	無	無	良	無	無	無	1	その他制度	樹名板	無

コード番号 [3次メッシュコード]	区分	所在地 通称名	所有者	推定樹齢 (年)	巨木測定値 樹種名	幹周 (cm)	主幹 (cm)	樹高 (m)	枝張 (m)	株立 (本)	周囲の状況	根元の状況	欠損度	動物生息 鳥	動物生息 獣	着生植物	健全度	信仰対象	独特の呼称	故事伝承	視認性	保護制度指定	解説板等	特記事項
12 201-047 [5340-30-78]	単木	千葉市 吉田公平宅	個人	300以上	スダジイ	390		17	18	1	その他	稚樹・その他低木生育	小枝枯損	無	無	有	良	無	無	無	2	無	無	無
12 201-048 [5340-30-78]	単木	千葉市 笠川善作宅	個人	不明	クスノキ	371		14	16	1	樹林 建物群 道路	裸地 草地・地被類 稚樹・その他低木生育 ササその他やぶ	小枝枯損	無	無	無	良	無	無	無		その他制度	無	無
12 201-049 01/02 [5340-30-78]	樹林 0.2 ha 実測:3本	千葉市 園生神社	その他 公有	不明	クスノキ クスノキ クスノキ クスノキ	533 500 488 400		19 15 19 15	24 11 18 19	1 1 1 1	樹林 建物群 道路	裸地 草地・地被類 稚樹・その他低木生育 ササその他やぶ	枯損木やや あり	無	無	有	良	信仰対象あり	無	無	1	その他制度	無	無
12 201-049 02/02 [5340-30-78]	樹林	千葉市 園生神社			クスノキ ケヤキ ケヤキ ケヤキ	327 414 396 325		16 18 19 18	17 19 20 25	1 1 1 1														
12 201-050 [5340-30-83]	単木	千葉市 甲大神	社寺	200～299	クスノキ	366		15	13	1	樹林 建物群 道路	裸地 草地・地被類 ササその他やぶ	小枝枯損	無	無	無	良	無	無	無	1	その他制度	樹名板	無
12 201-051 [5340-30-83]	単木	千葉市 清宮きわ宅	個人	200～299	スダジイ	330		15	11	1	その他	裸地	大枝枯損 小枝枯損	無	無	無	良	無	無	無	2	その他制度	樹名板	無
12 201-052 [5340-30-88]	単木	千葉市 愛岩神社	社寺	200～299	ケヤキ	367		15	16	1	樹林	裸地 草地・地被類	小枝枯損	無	無	無		無	無	無	1	その他制度	樹名板	無
12 201-053 [5340-30-88]	単木	千葉市 愛岩神社	社寺	300以上	クスノキ	407		16	20	1	樹林	裸地	小枝枯損	無	無	無		無	無	無	1	その他制度	樹名板	無
12 201-054 [5340-30-66]	単木	千葉市 千蔵院	社寺	300以上	イチョウ	460		17	17	1	建物群 道路	稚樹・その他低木生育 舗装	大枝枯損 小枝枯損	無	無	有	不良:その他	無	無	無	1	その他制度	樹名板	無
12 201-055 [5340-30-94]	単木	千葉市 子守神社	社寺	200～299	イチョウ	320		15	14	1	樹林 建物群 道路	裸地	大枝枯損 小枝枯損	無	無	無	良	信仰対象あり	無	無	2	その他制度	樹名板	無
12 201-056 [5340-30-94]	樹メ	千葉市 子守神社	社寺	200～299	ムクノキ	314		14	18	1	樹林	裸地	小枝枯損	無	無	無	良	不明	無	無	2	その他制度	樹名板	無
12 201-057 [5340-30-95]	単木	千葉市 弁天さま	個人	300以上	クスノキ	520		10	10	1	耕地 道路	裸地 ササその他やぶ 舗装	頭頂部幹折れ	無	無	有	良	タブーあり	弁天さま	無*	2	無	無	無
12 201-058 [5340-30-95]	単木	千葉市 武石神社	社寺	200～299	クスノキ	365		12	14	1	樹林 耕地	裸地 草地・地被類	大枝枯損	無	無	無	良	信仰対象あり	無	有*	2	その他制度	樹名板	無
12 201-059 01/02 [5340-30-96]	樹林 0.25 ha 実測:5本	千葉市 子安神社	社寺	不明	スダジイ クスノキ クスノキ ムクノキ	400 385 305 355		20 21 18 15	16 15 14 10	1 1 1 1	樹林 耕地 建物群 道路	裸地 稚樹・その他低木生育 ササその他やぶ 舗装	枯損木やや あり	無	無	有	良	無	無	無	1	その他制度	解説板	無

コード番号 [3次ﾒｯｼｭｺｰﾄﾞ]	区分	所在地 通称名	所有者	推定樹齢 (年)	巨木測定値 樹種名	幹周 (cm)	主幹 (cm)	樹高 (m)	枝張 (m)	株立 (本)	周囲の状況	根元の状況	欠損度	動物生息 鳥	動物生息 獣	着生植物	健全度	信仰対象	独特の呼称	故事伝承	視認性	保護制度指定	解説板等	特記事項
12 201-059 02/02 [5340-30-96]	樹林	千葉市 子安神社			ｼｲﾅ	448		22	14															
12 201-060 [5340-30-96]	単木	千葉市 分教場あと	不明	300以上	ｲﾁｮｳ	520		21	18	1	建物群 道路	裸地 稚樹・その他低木生育 ササその他やぶ 舗装	大枝枯損 小枝枯損	無	無	有	良	無	無	不明	2	無	無	無
12 201-061 [5340-30-96]	樹林 0.15 ha 実測:2本	千葉市 十二社神社	社寺	200～299	ｼｲﾅ ｼｲﾅ	351 301		22 22	18 17	1 1	樹林 耕地 建物群 道路	裸地 草地・地被類 稚樹・その他低木生育 舗装	無	無	無	有	良	無	無	無	1	その他制度	樹名板	無
12 201-062 [5340-30-96]	単木	千葉市 長福寺	社寺	300以上	ｲﾁｮｳ	370		16	17	1	耕地 建物群 道路	裸地 舗装	無	無	無	有	良	無	無	無	2	その他制度	樹名板	無
12 201-063 [5340-30-19]	単木	千葉市 神明神社	社寺	200～299	ｲﾁｮｳ	350		13	15	1	建物群 道路	裸地 舗装	無	無	無	無	良	信仰対象あり	御神木	不明	1	その他制度	解説板	無
12 201-064 [5340-21-80]	単木	千葉市 三峯神社	社寺	300以上	ｲﾁｮｳ	420		14	8		建物群 道路	裸地	大枝枯損	無	無	無	不良：一部枯損	信仰対象あり	無	不明	3	その他制度	樹名板	無
12 201-065 [5340-40-08]	単木	千葉市 源浅至大宅	個人	200～299	ｸｽﾉｷ	430		19	20	1	その他	草地・地被類	小枝枯損	無	無	有	良	無	無	無	1	その他制度	樹名板	無
12 201-066 [5340-40-08]	単木	千葉市 小島浩宅	個人	300以上	ｽﾀﾞｼﾞｲ	370		18	17	1	その他	裸地	小枝枯損	無	無	有	良	無	無	有	1	その他制度	無	無
12 201-067 [5340-40-07]	単木	千葉市 原代武治宅	個人	伝承 400	ｽﾀﾞｼﾞｲ	436		14	14	1	耕地 建物群 道路	裸地 舗装	小枝枯損 空洞あり	無	無	無	良	無	無	有*	2	その他制度	樹名板	無
12 202-001 [5340-45-79]	単木	銚子市 茶畑	不明	不明	ｽﾀﾞｼﾞｲ	420		12	14	1	耕地 道路	草地・地被類 ササその他やぶ	大枝枯損	無	無	有	不良：一部枯損	信仰対象あり	同祖神	不明	2	無	無	無
12 202-002 [5340-45-79]	単木	銚子市 茶畑	不明	不明	ｽﾀﾞｼﾞｲ	449	255	12	14	2	耕地 道路	草地・地被類 ササその他やぶ	大枝枯損	無	無	有	不良：一部枯損	信仰対象あり	同祖神	不明	2	無	無	無
12 202-003 [5340-45-49]	単木	銚子市 八木	その他 公有	不明	ｲﾁｮｳ	500		23	15	1	建物群 道路	裸地	大枝枯損	無	無	無	不良：一部枯損	信仰対象あり	無	有	2	無	無	無
12 202-004 [5340-45-49]	樹林 0.04 ha 実測:3本	銚子市 八木	その他 公有	不明	ｽﾀﾞｼﾞｲ ｽﾀﾞｼﾞｲ ｽﾀﾞｼﾞｲ	305 300 380		12 6 12	12 6 9	1 1 1	建物群 道路	裸地 ササその他やぶ	枯損木多い	無	無	有	不良：一部枯損 病虫害	信仰対象あり	無	不明	2	無	無	無
12 202-005 [5340-45-49]	単木	銚子市 親田	個人	不明	ｽﾀﾞｼﾞｲ	300		11	10	1	樹林 建物群	裸地	下部幹折れ 空洞あり	無	無	有	不良：一部枯損 病虫害	無	無	無	2	無	無	無
12 202-006 [5340-46-40]	単木	銚子市 八木 稲荷様	個人	不明	ﾀﾌﾞﾉｷ	415		15	16	1	樹林 建物群	稚樹・その他低木生育	大枝枯損 小枝枯損	無	無	有	不良：一部枯損	信仰対象あり	無	不明	2	無	無	無

コード番号 [3次ﾒｯｼｭｺｰﾄﾞ]	区分	所在地 通称名	所有者	推定樹齢 (年)	巨木測定値 樹種名	幹周 (cm)	主幹 (cm)	樹高 (m)	枝張 (m)	株立 (本)	周囲の状況	根元の状況	欠損度	動物生息 鳥	動物生息 獣	着生植物	健全度	信仰対象	独特の呼称	故事伝承	視認性	保護制度指定	解説板等	特記事項
12 202-007 [5340-46-40]	単木	銚子市 八木	個人	不明	ｸﾛﾏﾂ	405		17	14	1	樹林 建物群	ササその他やぶ	大枝枯損 小枝枯損	無	無	無	不良：一部枯損	無	無	無	2	無	無	無
12 202-008 [5340-46-40]	単木	銚子市 八木	個人	不明	ｸﾛﾏﾂ	320		8	6	1	樹林 建物群	ササその他やぶ	大枝枯損 小枝枯損	無	無	有	不良：一部枯損	無	無	無	2	無	無	無
12 202-009 [5340-46-50]	単木	銚子市 小松入口	個人	不明	ｽｷﾞｼﾞｲ	300		9	13	1	樹林 建物群 道路		大枝枯損 小枝枯損	無	無	有	不良：一部枯損	無	無	無	2	無	無	無
12 202-010 [5340-46-41]	単木	銚子市 親田	個人	不明	ｽｷﾞｼﾞｲ	372		7	6	1	樹林 建物群 道路	草地・地被類	大枝枯損 空洞あり	無	無	有	不良：一部枯損 病虫害	無	無	無	3	無	無	無
12 202-011 [5340-46-41]	単木	銚子市 親田	個人	不明	ｽｷﾞｼﾞｲ	520	280	7	5	2	樹林 建物群 道路	草地・地被類	大枝枯損 空洞あり	無	無	有	不良：一部枯損 病虫害	無	無	無	3	無	無	無
12 202-012 [5340-46-41]	単木	銚子市 親田 真福寺	社寺	不明	ｸﾛﾏﾂ	415		10	9	1	樹林 耕地	稚樹・その他低木生育 ササその他やぶ	大枝枯損 小枝枯損	無	無	有	不良：一部枯損	信仰対象あり	無	不明	2	無	無	無
12 202-013 [5340-46-41]	単木	銚子市 親田 真福寺	社寺	不明	ｽｷﾞｼﾞｲ	320		8	10	1	樹林 耕地	稚樹・その他低木生育 ササその他やぶ	大枝枯損 小枝枯損	無	無	有	不良：一部枯損	信仰対象あり	無	不明	2	無	無	無
12 202-014 [5340-46-41]	単木	銚子市 小浜	個人	伝承 450	ｽｷﾞｼﾞｲ	381		12	10	1	樹林 耕地 建物群	ササその他やぶ	大枝枯損	無	無	無	良	無	無	無	2	無	無	無
12 202-015 [5340-46-41]	樹林 0.01 ha 実測:3本	銚子市 小浜	個人	300以上	ﾓﾁﾉｷ ｸﾛﾏﾂ ｸﾛﾏﾂ	366 310 376	 227	7 12 7	10 11 8	1 1 2	耕地 建物群	稚樹・その他低木生育 ササその他やぶ	枯損木やや あり	無	無	有	不良：一部枯損	信仰対象あり	無	無	3	無	無	無
12 202-016 [5340-46-41]	樹林 0.01 ha 実測:3本	銚子市	個人	300以上	ｸﾛﾏﾂ ｸﾛﾏﾂ ｽｷﾞｼﾞｲ	311 310 556	 346	11 8 6	9 10 6	1 1 2	耕地 建物群	稚樹・その他低木生育	枯損木やや あり	無	無	有	不良：一部枯損	信仰対象あり	無	無	3	無	無	無
12 202-017 01/02 [5340-56-10]	樹林 1 ha 実測:5本	銚子市 船木（東光寺）	社寺	不明	ｲﾇﾏｷ ｲﾇﾏｷ ｲﾇﾏｷ ｸﾛﾏﾂ	324 416 326 395	 	18 18 20 9	13 13 15 7	1 1 1 1	建物群 道路	裸地 その他	枯損木やや あり	無	無	無	不良：一部枯損	無	無	無	2	天然記念物等（市町村）	無	無
12 202-017 02/02 [5340-56-10]	樹林	銚子市 船木（東光寺）			ｸﾛﾏﾂ	303		7	4	1														
12 202-018 [5340-56-10]	単木	銚子市 野尻	個人	不明	ｲﾇﾏｷ	373		10	10	1	建物群 道路	草地・地被類	大枝枯損	無	無	有	不良：一部枯損	無	無	無	2	無	無	無
12 202-019 [5340-46-31]	樹林 0.02 ha	銚子市 中島 大山神社	社寺	伝承 500	ｽｷﾞｼﾞｲ ｽｷﾞｼﾞｲ	330 395	 	11 11	8 6	1 1	樹林 耕地 建物群	稚樹・その他低木生育	枯損木やや あり	無	無	有	不良：病虫害	信仰対象あり タブー あり	無	不明	3	無	無	無

コード番号 [3次メッシュコード]	区分	所在地 通称名	所有者	推定樹齢 (年)	巨木測定値 樹種名	幹周 (cm)	主幹 (cm)	樹高 (m)	枝張 (m)	株立 (本)	周囲の状況	根元の状況	欠損度	動物生息 鳥	動物生息 獣	着生植物	健全度	信仰対象	独特の呼称	故事伝承	視認性	保護制度指定	解説板等	特記事項
12 202-020 [5340-46-91]	樹林 0.04 ha 実測:1本	銚子市 中島 琴平神社	社寺	不明	スダジイ	373	200	10	12	2	樹林 建物群 道路	草地・地被類 稚樹・その他低木生育	無	無	無	有	良	信仰対象あり	無	無	2	無	無	無
12 202-021 [5340-46-91]	樹林 1 ha 実測:2本	銚子市 岡野台	個人	不明	スダジイ クスノキ	340 305		10 17	10 20	1 1	樹林 耕地 建物群	草地・地被類 稚樹・その他低木生育	枯損木やや あり	無	無	有	不良:一部枯損	無	無	無	3	無	無	無
12 202-022 [5340-46-91]	単木	銚子市 岡野台	個人	不明	スダジイ	335		12	9	1	樹林 建物群 道路	ササその他やぶ	大枝枯損	アオバズク	無	有	不良:一部枯損 病虫害	無	無	無	2	無	無	無
12 202-023 [5340-46-91]	単木	銚子市	個人	伝承 600	スダジイ	375		8	6	1	建物群 道路	裸地 草地・地被類	大枝枯損 小枝枯損 空洞あり	無	無	有	不良:一部枯損 病虫害	無	無	不明	3	無	無	無
12 202-024 [5340-46-91]	単木	銚子市 岡野台	個人	伝承 600	クスノキ	326		9	9	1	建物群 道路	裸地 草地・地被類	大枝枯損 小枝枯損 空洞あり	無	無	有	不良:一部枯損 病虫害	無	無	不明	3	無	無	無
12 202-025 [5340-46-81]	単木	銚子市	個人	不明	スダジイ	310		17	14	1	樹林 耕地 建物群	草地・地被類 稚樹・その他低木生育	小枝枯損	無	無	有	不良:一部枯損	無	無	無	2	無	無	無
12 202-026 [5340-46-92]	単木	銚子市 芦崎 三島神社	社寺	不明	イヌマキ	441		20	20	1	建物群 道路	裸地	無	無	無	無	良	信仰対象あり タブーあり	無	不明	1	無	無	無
12 202-027 [5340-46-93]	樹林 0.5 ha 実測:1本	銚子市 芝崎 海上八幡宮	社寺	不明	イヌマキ	300		13	10	1	樹林 建物群 道路	裸地	枯損木やや あり	無	無	無	不良:一部枯損	信仰対象あり タブーあり	無	無	3	無	無	無
12 202-028 [5340-46-66]	単木	銚子市 春日(浄国寺)	社寺	不明	イチョウ	440		13	9	1	建物群 道路	裸地	大枝枯損 小枝枯損	無	無	有	不良:一部枯損	無	無	不明	2	無	無	無
12 202-029 [5340-46-77]	単木	銚子市 飯沼観音	社寺	不明	イチョウ	445		10	13	1	建物群 道路	裸地	大枝枯損 空洞あり	無	無	無	不良:一部枯損 病虫害	無	無	無	2	無	無	無
12 202-030 [5340-46-77]	単木	銚子市 飯沼	社寺	不明	イチョウ	432		11	15	1	建物群 道路	裸地	大枝枯損 空洞あり	無	無	無	不良:一部枯損 病虫害	無	無	無	2	無	無	無
12 202-031 [5340-46-46]	単木	銚子市	社寺	不明	クスノキ	422		12	8	1	建物群 道路	裸地 ササその他やぶ	大枝枯損 小枝枯損 空洞あり 異常なコブあり	無	無	有	不良:一部枯損	無	無	無	3	無	無	無
12 202-032 [5340-46-48]	単木	銚子市 高神(高福寺)	社寺	不明	イチョウ	376		6	6	1	建物群 道路	裸地 ササその他やぶ	大枝枯損 小枝枯損 空洞あり 異常なコブあり	無	無	有	不良:一部枯損	無	無	無	3	無	無	無

コード番号 [3次メッシュコード]	区分	所在地 通称名	所有者	推定樹齢 (年)	巨木測定値 樹種名	幹周 (cm)	主幹 (cm)	樹高 (m)	枝張 (m)	株立 (本)	周囲の状況	根元の状況	欠損度	動物生息 鳥	動物生息 獣	着生植物	健全度	信仰対象	独特の呼称	故事伝承	視認性	保護制度指定	解説板等	特記事項
12 202-033 [5340-46-48]	単木	銚子市 高神(賢徳寺)	社寺	不明	イチョウ	425		13	7	1	樹林 耕地 建物群	草地・地被類 ササその他やぶ	大枝枯損 小枝枯損 空洞あり	無	無	無	不良：一部枯損	無	無	不明	2	無	無	無
12 202-034 [5340-46-48]	単木	銚子市 高神(賢徳寺)	社寺	不明	タブノキ	307		5	4	1	樹林 耕地 建物群	草地・地被類 ササその他やぶ	大枝枯損 小枝枯損 空洞あり	無	無	無	不良：一部枯損	無	無	不明	2	無	無	無
12 202-035 [5340-46-48]	単木	銚子市 高神(賢徳寺)	社寺	不明	スダジイ	310		10	8	1	樹林 耕地 建物群	草地・地被類 ササその他やぶ	大枝枯損 小枝枯損 空洞あり	無	無	無	不良：一部枯損	無	無	不明	2	無	無	無
12 203-001 [5339-47-12]	単木	市川市 日枝神社	社寺	200～299	クスノキ	340		18	18	1	道路 その他	裸地	大枝枯損	無	無	無	良	不明	無	無	2	無	無	無
12 203-002 [5339-47-12]	単木	市川市 日枝神社	社寺	200～299	クスノキ	330		14	12	1	道路 その他	裸地	大枝枯損	無	無	無	良	不明	無	無	2	無	無	無
12 203-003 [5339-47-12]	単木	市川市 源心寺	社寺	300以上	イチョウ	440		15	15	1	その他	裸地	小枝枯損	無	無	有	良	不明	無	不明	2	無	無	無
12 203-004 [5339-47-12]	単木	市川市 香取神社	社寺	200～299	イチョウ	350		17	8	1	建物群 その他	裸地	小枝枯損	無	無	無	良	不明	無	無	2	無	無	無
12 203-005 [5339-47-12]	単木	市川市 香取神社	社寺	200～299	イチョウ	710	280	17	10	3	建物群 その他	裸地	小枝枯損	無	無	無	良	不明	無	無	2	無	無	無
12 203-006 [5339-47-13]	単木	市川市 稲荷神社	社寺	300以上	イチョウ	430		16	10	1	建物群 その他	裸地	大枝枯損	無	無	無	不良：その他	信仰対象あり	不明	不明	2	無	無	保護柵設置
12 203-007 [5339-47-23]	単木	市川市 神明神社	社寺	200～299	イチョウ	360		18	10	1	建物群 その他	裸地	大枝枯損	無	無	無	良	不明	無	不明	2	不明	無	無
12 203-008 [5339-47-23]	単木	市川市 神明神社	社寺	200～299	イチョウ	350		12	7	1	建物群 その他	裸地	大枝枯損	無	無	無	良	不明	無	不明	2	不明	無	無
12 203-009 [5339-47-23]	単木	市川市 神明神社	社寺	200～299	イチョウ	330		15	7	1	建物群 その他	裸地	大枝枯損	無	無	無	良	不明	無	不明	2	不明	無	無
12 203-010 [5339-47-23]	単木	市川市 八幡神社	社寺	200～299	イチョウ	370		11	10	1	その他	裸地	大枝枯損	無	無	無	良	不明	不明	不明	2	不明	無	無
12 203-011 [5339-47-35]	単木	市川市 大鷲神社	社寺	200～299	クスノキ	305		20	19	1	その他	裸地	無	無	無	無	良	無	無	無	2	無	無	無
12 203-012 [5339-47-35]	単木	市川市 大鷲神社	社寺	200～299	クスノキ	390		13	19	1	その他	裸地	無	無	無	有	不良：一部枯損	不明	無	不明	2	無	無	無
12 203-013 [5339-47-55]	樹林 0.3 ha 実測:4本	市川市 高石神神社	社寺	100～199	タブノキ タブノキ クスノキ クスノキ	320 320 330 300		14 16 16 15	15 15 12 12	1 1 1 1	樹林 建物群	裸地	無	不明	無	無	良	信仰対象あり	無	不明	2	無	無	無
12 203-014 [5339-47-55]	単木	市川市 神明寺	社寺	300以上	イチョウ	440		22	12	1	建物群	裸地	無	無	無	無	良	信仰対象あり	小栗判官馬繋のイチョウ	有★	1	無	無	枯損部の削除、枝下ろし

コード番号 [3次メッシュコード]	区分	所在地 通称名	所有者	推定樹齢 (年)	巨木測定値 樹種名	幹周 (cm)	主幹 (cm)	樹高 (m)	枝張 (m)	株立 (本)	周囲の状況	根元の状況	欠損度	動物生息 鳥	動物生息 獣	着生植物	健全度	信仰対象	独特の呼称	故事伝承	視認性	保護制度指定	解説板等	特記事項
12 203-015 [5339-47-56]	単木	市川市 高見寺	社寺	100～199	タブノキ	360		8	6	1	建物群	その他	大枝枯損	無	無	有	良	不明	無	不明	3	無	無	無
12 203-016 [5339-47-66]	単木	市川市 法華経寺	社寺	200～299	ケヤキ	310		20	12	1	その他	裸地	無	無	無	無	良	不明	無	無	2	不明	無	無
12 203-017 [5339-47-64]	単木	市川市 八幡神社	社寺	300以上	イチョウ	1200		20	16	1	建物群 その他	裸地	頭頂部幹折れ 下部幹折れ	無	無	無	不良：一部枯損	信仰対象あり	千本公孫樹	有*	2	天然記念物等(国)	解説板	保護柵設置
12 203-018 [5339-47-95]	単木	市川市 春日神社	社寺	300以上	スダジイ	340		13	12	1	その他	裸地	大枝枯損 頭頂部幹折れ	無	無	無	不良：一部枯損	不明	無	不明	2	無	無	無
12 203-019 [5339-47-93]	単木	市川市 日枝神社	社寺	300以上	イチョウ	500		23	12	1	建物群 その他	裸地	大枝枯損	無	無	無	良	信仰対象あり	不明	不明	2	無	無	無
12 203-020 [5339-47-93]	単木	市川市 日枝神社	社寺	200～299	イチョウ	325		20	12	1	建物群 その他	裸地	大枝枯損	無	無	無	良	不明	無	無	2	無	無	無
12 203-021 [5339-47-82]	単木	市川市 筑波大学付属聾学校	国	200～299	ケヤキ	360		25	23	1	その他	裸地	無	無	無	無	良	無	無	無	2	無	無	無
12 203-022 [5339-57-02]	単木	市川市 愛宕神社	社寺	300以上	イチョウ	540		24	15	1	建物群 道路	舗装	大枝枯損	無	無	無	不良：一部枯損	信仰対象あり	不明	不明	1	天然記念物等(市町村)	無	無
12 203-023 [5339-57-02]	単木	市川市	社寺	300以上	イチョウ	550		25	17	1	建物群 道路	舗装	大枝枯損	無	無	無	不良：一部枯損	信仰対象あり	不明		1	天然記念物等(市町村)	無	無
12 204-001 [5340-40-32]	単木	船橋市	不明	100～199	イチョウ	360		20	10	1	公園 建物群	裸地	無	無	無	無	良	無	無	無	2	その他制度	解説板	無
12 204-002 [5340-40-42]	単木	船橋市 林	個人	99以下	ケヤキ	365		15	7	1	その他	稚樹・その他低木生育	下部幹折れ	無	無	有	良	無	無	無	1	都市公園(市町村) その他制度	無	無
12 204-003 [5340-40-34]	単木	船橋市 二宮神社	社寺	100～199	イチョウ	410		18	10	1	樹林	草地・地被類 稚樹・その他低木生育 ササその他やぶ	無	不明	不明	有	良	無	無	無	2	その他制度	無	無
12 204-004 [5340-40-30]	単木	船橋市 道祖神社	不明	100～199	イチョウ	500		20	10	1	建物群 道路	裸地	無	不明	不明	無	良	信仰対象あり	無	無	1	都市公園(市町村) その他制度	無	無
12 204-005 [5340-40-40]	単木	船橋市 意富比神社	社寺	99以下	タブノキ	343		10	6	1	樹林	裸地 ササその他やぶ	大枝枯損 頭頂部幹折れ	無	無	無	良	無	無	無	3	無	無	無
12 204-006 [5340-40-40]	単木	船橋市 向畑	個人	100～199	スダジイ	345		12	3	1	耕地 建物群	裸地 ササその他やぶ	空洞あり	無	無	無	良	無	無	無	2	無	無	無
12 204-007 [5340-40-41]	樹林 0.3 ha 実測:2本	船橋市 神明神社	社寺	100～199	スダジイ クロマツ	310 337		15 30	10 6	1 1	樹林	裸地	枯損木やや あり	無	無	無	良	無	無	無	1	無	無	無

コード番号 [3次メッシュコード]	区分	所在地 通称名	所有者	推定樹齢 (年)	巨木測定値 樹種名	幹周 (cm)	主幹 (cm)	樹高 (m)	枝張 (m)	株立 (本)	周囲の状況	根元の状況	欠損度	動物生息 鳥	動物生息 獣	着生植物	健全度	信仰対象	独特の呼称	故事伝承	視認性	保護制度指定	解説板等	特記事項
12 204-008 [5340-40-52]	単木	船橋市 倶利加羅不動尊寺	社寺	100～199	ｴﾉｷ	400		20	15	1	樹林	裸地 草地・地被類 稚樹・その他低木生育		ｶﾗｽ,ｵｵｶﾞ	不明	有	良	無	無	無	2	その他制度	無	無
12 204-009 [5340-40-61]	単木	船橋市 神明神社	社寺	100～199	ｽﾀﾞｼﾞｲ	310		15	10	1	樹林	草地・地被類 稚樹・その他低木生育 ササその他やぶ	無	不明	不明	有	良	信仰対象あり	無	不明	2	無	無	無
12 204-010 [5340-40-81]	樹林 2 ha 実測:3本	船橋市 金蔵寺	社寺	100～199	ｳﾗｼﾞ ｳﾗｼﾞ ｳﾗｼﾞ	370 380 310		20 20 20	12 10 8	1 1 1	樹林	草地・地被類 稚樹・その他低木生育 ササその他やぶ	無	不明	不明	無	良		無	無	1	その他制度	無	無
12 204-011 [5340-50-13]	単木	船橋市	社寺	100～199	ｳﾗｼﾞ	320		25	10	1	樹林	草地・地被類 稚樹・その他低木生育 ササその他やぶ	無	ｱｵﾊﾞｽﾞｸ	不明	有	良	無	無	無	2	無	無	無
12 204-012 [5340-50-46]	単木	船橋市	個人	100～199	ｽﾀﾞｼﾞｲ	350		10	10	1	耕地 建物群	裸地 稚樹・その他低木生育	無	不明	不明	有	良	無	無	無	2	その他制度	無	無
12 204-013 [5339-47-59]	単木	船橋市 稲荷神社	社寺	100～199	ｳﾗｼﾞ	314		18	10	1	樹林 公園 建物群 道路	裸地 草地・地被類 ササその他やぶ 舗装	無	無	無	無	良	無	無	無	1	その他制度	無	無
12 204-014 [5339-47-57]	単木	船橋市 正延寺	社寺	100～199	ｲﾁｮｳ	360		15	10	1	樹林	裸地 草地・地被類 稚樹・その他低木生育	無	不明	不明	有	良	無	無	無	2	その他制度	無	無
12 204-015 [5339-47-47]	樹林 0.5 ha 実測:2本	船橋市 葛飾神社	社寺	100～199	ｳﾗｼﾞ ｸﾛﾏﾂ	400 330		25 20	10 8	1 1	樹林	草地・地被類 稚樹・その他低木生育 ササその他やぶ	無	不明	不明	有	良	無	無	無	1	その他制度	無	無
12 204-016 [5339-47-57]	樹林 0.2 ha 実測:3本	船橋市 八坂神社	社寺	100～199	ｲﾁｮｳ ｳﾗｼﾞ ｸﾛﾏﾂ	370 320 315		20 20 20	15 15 10	1 1 1	樹林 建物群	裸地	無	不明	不明	無	良	無	無	無	2	その他制度	無	無
12 204-017 [5339-47-68]	樹林 0.2 ha 実測:3本	船橋市 神明神社	社寺	100～199	ｲﾁｮｳ ｳﾗｼﾞ ｽﾀﾞｼﾞｲ	400 340 320		20 20 20	10 12 10	1 1 1	樹林	裸地 稚樹・その他低木生育	無	不明	不明	無	良	無	無	無	2	その他制度	無	無
12 204-018 [5339-47-68]	単木	船橋市 神明神社	社寺	100～199	ｽﾀﾞｼﾞｲ	420		15	10	1	樹林	裸地 草地・地被類 ササその他やぶ	無	不明	不明	無	良	無	無	無	2	その他制度	無	無
12 204-019 [5339-47-78]	樹林 0.2 ha 実測:2本	船橋市 上山神社	社寺	100～199	ｽﾀﾞｼﾞｲ ｲﾁｮｳ	400 310		20 18	12 10	1 1	樹林	草地・地被類 稚樹・その他低木生育 ササその他やぶ	無	不明	不明	有	良	無	無	無	2	その他制度	無	無

コード番号 [3次メッシュコード]	区分	所在地 通称名	所有者	推定樹齢 (年)	巨木測定値 樹種名	幹周 (cm)	主幹 (cm)	樹高 (m)	枝張 (m)	株立 (本)	周囲の状況	根元の状況	欠損度	動物生息 鳥	動物生息 獣	着生植物	健全度	信仰対象	独特の呼称	故事伝承	視認性	保護制度指定	解説板等	特記事項
12 205-001 [5239-37-95]	単木	館山市 大井 手力雄神社	社寺	伝承 700	スギ	452		35	21	1	樹林	草地・地被類 稚樹・その他低木生育	小枝枯損	無	無	有	良	信仰対象あり	無	無	2	天然記念物等(市町村)	解説板	無
12 205-002 [5239-47-04]	単木	館山市 竹原 春光寺	社寺	300以上	イチョウ	351		30	18	1	樹林	裸地 ササその他やぶ	無	無	無	有	良	信仰対象あり	無	無	3	無	無	無
12 205-003 [5239-47-03]	樹林 0.5 ha 実測:2本	館山市 竹原 日枝神社	社寺	300以上	スギ スギ	406 355		35 25	19 15	1 1	樹林	草地・地被類 稚樹・その他低木生育	枯損木やや あり	無	無	有	良	信仰対象あり	無	無	1	無	無	無
12 205-004 [5239-37-91]	単木	館山市 山本	社寺	300以上	イブキ	400		11	12	1	耕地	草地・地被類	小枝枯損 空洞あり	無	無	有		信仰対象あり	天神山のビャクシン，滝川のビャクシン	有*	1	天然記念物等(市町村)	樹名板	無
12 205-005 [5239-37-81]	樹林 0.2 ha 実測:2本	館山市 国分 国分寺	社寺	300以上	タブノキ タブノキ	460 380		17 14	16 13	1 1	樹林	草地・地被類 稚樹・その他低木生育	枯損木やや あり	無	無	有	良	信仰対象あり	無	無	1	無	無	無
12 205-006 [5239-37-61]	単木	館山市 山荻 山荻神社	社寺	300以上	スダジイ	346		12	15	1	樹林	草地・地被類 稚樹・その他低木生育	大枝枯損 空洞あり	無	無	有	良	信仰対象あり	無	無	2	無	無	無
12 205-007 [5239-37-51]	単木	館山市 山荻	個人	300以上	カヤ	365		18	17	1	耕地	草地・地被類	大枝枯損 空洞あり	無	無	有	良	無	無	無	3	無	無	無
12 205-008 [5239-37-70]	単木	館山市 大網 大厳院	社寺	300以上	スダジイ	326		20	15	1	樹林	草地・地被類 ササその他やぶ	大枝枯損	無	無	有	不良：一部枯損	信仰対象あり	無	無	2	無	無	無
12 205-009 [5239-37-60]	単木	館山市 南条 八幡神社	社寺	300以上	クスノキ	590		26	29	1	樹林	稚樹・その他低木生育 ササその他やぶ	大枝枯損	無	無	有	不良：一部枯損	信仰対象あり	無	無	2	無	無	無
12 205-010 [5239-46-39]	樹林 0.1 ha 実測:2本	館山市 小原	個人	300以上	クスノキ スダジイ	339 330		26 14	17 14	1 1	樹林 耕地	裸地 草地・地被類	枯損木やや あり	無	無	有	良	無	無	無	1	無	無	無
12 205-011 [5239-46-29]	樹林 0.1 ha 実測:2本	館山市 那古 薬王院	社寺	300以上	イチョウ タブノキ	367 350		24 13	15 9	1 1	樹林	草地・地被類 稚樹・その他低木生育	枯損木やや あり	無	無	有	良	信仰対象あり	無	無	1	無	無	無
12 205-012 [5239-46-09]	単木	館山市 八幡 八幡神社	社寺	300以上	イヌマキ	419		16	18	1	樹林	裸地 草地・地被類 稚樹・その他低木生育	小枝枯損 空洞あり	無	無	有	良	信仰対象あり	無	無	2	無	無	無
12 205-013 [5239-36-99]	単木	館山市 北条	個人	300以上	イヌマキ	365		16	14	1	建物群	裸地	小枝枯損 空洞あり	無	無	有	良	無	無	無	2	無	無	無

コード番号 [3次ﾒｯｼｭｺｰﾄﾞ]	区分	所在地 通称名	所有者	推定樹齢 (年)	巨木測定値 樹種名	幹周 (cm)	主幹 (cm)	樹高 (m)	枝張 (m)	株立 (本)	周囲の状況	根元の状況	欠損度	動物生息 鳥	動物生息 獣	着生植物	健全度	信仰対象	独特の呼称	故事伝承	現認性	保護制度指定	解説板等	特記事項
12 205-014 [5239-36-89]	単木	館山市 北条 塩蔵寺	社寺	300以上	ｲﾁｮｳ	334		9	11	1	樹林 建物群	裸地 草地・地被類 稚樹・その他低木生育	小枝枯損	無	無	有	良	信仰対象あり	無	無	3	無	無	無
12 205-015 [5239-36-89]	単木	館山市 北条 神明神社	社寺	300以上	ｲﾁｮｳ	327		11	4	1	樹林	裸地 草地・地被類	大枝枯損 空洞あり	無	無	有	不良：一部枯損	信仰対象あり 祭事あり	無	無	3	無	無	無
12 205-016 [5239-36-89]	単木	館山市 北条 法性寺	社寺	300以上	ｲﾇﾏｷ	398		16	16	1	樹林	草地・地被類 稚樹・その他低木生育	小枝枯損	無	無	有	良	信仰対象あり	無	無	3	無	無	無
12 205-017 [5239-36-89]	単木	館山市 北条	個人	300以上	ｻｲｶﾁ	373		12	10	1	建物群	裸地 舗装	小枝枯損 空洞あり	無	無	有	良	無	無	無	2	無	無	無
12 205-018 [5239-36-79]	樹林 0.5 ha 実測:3本	館山市 長須賀 来福寺	社寺	300以上	ﾀﾌﾞﾉｷ ﾀﾌﾞﾉｷ ｸｽﾉｷ	447 344 320		15 8 8	17 9 18	1 1 1	樹林	裸地	枯損木やや あり	無	無	有	不良：一部枯損	信仰対象あり	無	無	3	無	無	無
12 205-019 [5239-36-29]	単木	館山市 神余 自性院	社寺	300以上	ｽﾀﾞｼﾞｲ	420		12	13	1	樹林	稚樹・その他低木生育 ササその他やぶ	大枝枯損 空洞あり	無	無	有	不良：枯死寸前	信仰対象あり	無	無	3	無	無	無
12 205-020 [5239-36-78]	単木	館山市 館山	その他 公有	300以上	ｲﾁｮｳ	352		21	11	1	公園	裸地	頭頂部幹折れ	無	無	有	良	無	無	無	1	無	無	無
12 205-021 01/02 [5239-36-78]	樹林 0.4 ha 実測:5本	館山市 沼 絵持院	社寺	300以上	ｸｽﾉｷ ｸｽﾉｷ ｸｽﾉｷ ｲﾁｮｳ	413 339 300 364		31 29 18 15	23 18 14 9	1 1 1 1	樹林	裸地 草地・地被類 稚樹・その他低木生育	枯損木やや あり	無	無	有	良	信仰対象あり	夫婦檜	無	1	無	解説板	無
12 205-021 02/02 [5239-36-78]	樹林	館山市 沼 絵持院			ｽﾀﾞｼﾞｲ	390	270	12	15	2														
12 205-022 [5239-36-68]	単木	館山市 沼 十二天神社	社寺	伝承 800	ｲﾌﾞｷ	745		17	24	1	樹林	裸地	小枝枯損 下部幹折れ	無	無	有	良	信仰対象あり	沼のビャクシン	無	1	天然記念物等(市町村)	樹名板 解説板	支柱設置
12 205-023 [5239-36-08]	単木	館山市 大神宮	社寺	300以上	ｲﾁｮｳ	314		17	6	1	樹林	裸地	大枝枯損	無	無	有	良	無	無	無	2	無	無	無
12 205-024 [5239-36-87]	樹林 1 ha 実測:4本	館山市 富士見 鷹島弁財天	市町村	300以上	ﾀﾌﾞﾉｷ ﾀﾌﾞﾉｷ ﾀﾌﾞﾉｷ ﾀﾌﾞﾉｷ	390 353 404 302		16 16 18 21	24 11 22 19	1 1 1 1	樹林	草地・地被類 稚樹・その他低木生育	枯損木やや あり	無	無	有	良	信仰対象あり	無	無	1	都市公園(市町村)	無	無
12 205-025 [5239-36-77]	単木	館山市 沼 国司神社	社寺	300以上	ｲﾁｮｳ	300		13	7	1	樹林	裸地 草地・地被類 稚樹・その他低木生育	大枝枯損 頭頂部幹折れ	無	無	有	良	信仰対象あり	無	無	2	無	無	無
12 205-026 [5239-36-77]	単木	館山市 宮城 頼忠寺	社寺	300以上	ﾀﾌﾞﾉｷ	432		11	9	1	樹林	草地・地被類	小枝枯損 空洞あり	無	無	有	不良：一部枯損	信仰対象あり	無	無	3	無	無	無

コード番号【3次メッシュコード】	区分	所在地 通称名	所有者	推定樹齢（年）	巨木測定値 樹種名	幹周(cm)	主幹(cm)	樹高(m)	枝張(m)	株立(本)	周囲の状況	根元の状況	欠損度	動物生息 鳥	動物生息 獣	着生植物	健全度	信仰対象	独特の呼称	故事伝承	視認性	保護制度指定	解説板等	特記事項
12 205-027 【5239-36-37】	単木	館山市 洲宮 洲宮神社	社寺	300以上	イチョウ	385		17	13	1	樹林	草地・地被類	小枝枯損 空洞あり	無	無	有	良	信仰対象あり	無	無	2	無	無	無
12 205-028 【5239-36-17】	単木	館山市 犬石 金蓮院	社寺	300以上	イチョウ	405		27	14	1	樹林	稚樹・その他低木生育	小枝枯損	無	無	有	良	信仰対象あり	無	無	2	無	無	無
12 205-029 【5239-36-17】	樹林 0.1 ha 実測:4本	館山市 中里 八坂神社	社寺	300以上	タブノキ タブノキ タブノキ タブノキ	390 362 360 315		9 13 10 9	9 12 9 10	1 1 1 1	樹林	裸地 草地・地被類	枯損木ややあり	無	無	有	不良：一部枯損	信仰対象あり	無	無	2	無	無	無
12 205-030 【5239-36-07】	樹林 2 ha 実測:4本	館山市 大神宮 安彦神社	社寺	300以上	イチョウ イチョウ イヌマキ クスノキ	602 425 309 385	282	32 32 15 20	20 23 12 19	3 1 1 1	樹林	草地・地被類 稚樹・その他低木生育	枯損木ややあり	無	無	有	良	信仰対象あり	無	無	2	無	無	無
12 205-031 【5239-36-86】	単木	館山市 富士見 宇賀神社	市町村	300以上	タブノキ	303		14	19	1	樹林	草地・地被類 稚樹・その他低木生育	下部幹折れ	無	無	有	良	信仰対象あり	無	無	2	都市公園(市町村)	無	無
12 205-032 【5239-36-76】	樹林 0.1 ha 実測:2本	館山市 大賀 御滝神社	社寺	300以上	タブノキ タブノキ	320 300		15 12	13 6	1 1	樹林	裸地 草地・地被類	枯損木ややあり	無	無	有	良	信仰対象あり	無	無	2	無	無	無
12 205-033 【5239-36-64】	樹林 0.5 ha 実測:2本	館山市 見物 海南刀切神社	社寺	300以上	タブノキ スダジイ	375 301		24 21	18 15	1 1	樹林	草地・地被類 稚樹・その他低木生育	倒木ややあり	無	無	有	良	信仰対象あり	無	無	2	無	無	無
12 205-034 【5239-36-64】	樹林 0.5 ha 実測:2本	館山市 浜田 船越鈴切神社	社寺	300以上	タブノキ タブノキ	420 328		21 11	15 12	1 1	樹林	草地・地被類 稚樹・その他低木生育	枯損木ややあり	無	無	有	良	信仰対象あり	無	無	3	無	無	無
12 205-035 【5239-36-65】	樹林 0.3 ha 実測:3本	館山市 塩見 御嶽神社	社寺	300以上	タブノキ タブノキ タブノキ	375 365 323		15 15 14	12 17 14	1 1 1	樹林 耕地	草地・地被類 稚樹・その他低木生育	枯損木ややあり	無	無	有	良	信仰対象あり	無	無	2	無	無	無
12 206-001 【5340-00-35】	単木	木更津市 根本孝夫宅	個人	200～299	スダジイ	600		12	12	1	建物群	草地・地被類	大枝枯損 小枝枯損	無	無	有	不良：一部枯損	無	無	無	2	天然記念物等(市町村)	樹名板	定期的な下刈り・清掃
12 206-002 【5340-00-35】	単木	木更津市 善雄寺	社寺	300以上	イチョウ	630		30	16	1	建物群	裸地	頭頂部幹折れ 空洞あり	不明	無	有	良	無	無	無	1	無	無	無
12 206-003	単木	木更津市	社寺	300以上	アスナロ	[5340-00-23]					光厳寺										頭頂部幹折れ		部枯損	
12 206-004 【5340-00-23】	単木	木更津市 妙漢寺	社寺	300以上	イロハモミジ	355		10	17	1	耕地	裸地	小枝枯損	不明	無	有	不良：一部枯損	無	無	無	2	無	無	無

コード番号 [3次メッシュコード]	区分	所在地 通称名	所有者	推定樹齢 (年)	巨木測定値 樹種名	幹周 (cm)	主幹 (cm)	樹高 (m)	枝張 (m)	株立 (本)	周囲の状況	根元の状況	欠損度	動物生息 鳥	動物生息 獣	着生植物	健全度	信仰対象	独特の呼称	故事伝承	認知性	保護制度指定	解説板等	特記事項
12 206-005 [5340-00-23]	単木	木更津市 妙寓寺	社寺	300以上	ムクノキ	370		16	15	1	耕地	裸地	小枝枯損 空洞あり	不明	無	有	不良：一部枯損	無	無	無	2	無	無	無
12 206-006 [5339-07-08]	単木	木更津市 石井康定宅	個人	300以上	スダジイ	430		17	10	1	建物群	裸地	小枝枯損	無	無	有	良	無	無	無	2	無	無	無
12 206-007 [5239-77-98]	樹林 2 ha 実測:2本	木更津市 御岳神社	社寺	300以上	スダジイ スダジイ	376 372		20 22	16 15	1 1	樹林	草地・地被類 稚樹・その他低木生育		不明	不明	有	良	無	無	無	2	無	無	無
12 206-008 [5339-07-18]	単木	木更津市 斉藤紹之助宅	個人	100～199	イヌマキ	325		20	16	1	耕地	裸地	無	無	無	無	良	無	無	無	1	無	無	無
12 206-009 [5339-07-09]	樹林 2 ha 実測:11本	木更津市 高蔵寺	社寺	300以上	サカキ サカキ スギ スダジイ	460 445 450 465		28 33 40 15	20 12 8 20	1 1 1 1	樹林	裸地 稚樹・その他低木生育		不明	不明	有	不良：一部枯損	無	無	無	1	無	無	定期的な下刈り・清掃 枯損部の削除、枝下ろし
12 206-010 [5339-07-16]	単木	木更津市 西福寺	社寺	300以上	スダジイ	375		8	10	1	建物群	裸地	大枝枯損 頭頂部幹折れ 空洞あり	無	無	有	不良：一部枯損	無	無	無	3	無	無	無
12 206-011 [5339-07-16]	単木	木更津市 西福寺	社寺	300以上	スダジイ	532	286	8	10	2	建物群	裸地	頭頂部幹折れ 空洞あり	無	無	有	不良：一部枯損	無	無	無	3	無	無	無
12 206-012 [5339-07-45]	単木	木更津市 日枝神社	社寺	300以上	エノキ	407		22	12	1	建物群 道路	草地・地被類	大枝枯損 頭頂部幹折れ	不明	無	有	不良：一部枯損	無	無	無	2	無	無	無
12 206-013 [5339-07-45]	単木	木更津市 日枝神社	社寺	300以上	スダジイ	420		12	12	1	建物群 道路	草地・地被類	頭頂部幹折れ	不明	無	有	不良：一部枯損	無	無	無	2	無	無	無
12 206-014 [5339-07-46]	単木	木更津市 清水保宅	個人	300以上	スダジイ	320		16	11	1	建物群	裸地	小枝枯損	不明	無	有	良	無	無	無	2	無	無	無
12 206-015 [5339-07-67]	単木	木更津市 浅間神社	社寺	300以上	スダジイ	408	408	19	12	2	建物群	裸地	大枝枯損 頭頂部幹折れ	無	無	有	不良：一部枯損	無	無	無	2	無	無	無
12 206-016 [5339-07-97]	単木	木更津市 禾尺蔵寺	社寺	100～199	ケヤキ	315		16	18	1	建物群	裸地	小枝枯損	無	無	有	良	無	無	無	2	無	無	無
12 207-001 [5339-57-94]	樹林 0.15 ha 実測:4本	松戸市 北小金駅南（大勝院道下）	社寺	100～199	イヌマキ ケヤキ ケヤキ ムクノキ	401 373 357 371		15 15 15 15	5 5 5 5	1 1 1 1	公園	裸地	枯損木やや あり	不明	無	有	不良：一部枯損	無	無	無	1	無	無	無
12 207-002 [5339-57-94]	並木 30 m 実測:3本	松戸市 大勝院	社寺	100～199	スダジイ スダジイ スダジイ	395 355 395		15 12 15	10 7 10	1 1 1	道路	ササその他やぶ	無	不明	無	有	良	無	無	無	2	その他制度	無	無
12 207-003 [5339-57-84]	並木 30 m 実測:2本	松戸市	個人	100～199	スダジイ スダジイ	545 423		15 15	20 15	1 1	耕地	草地・地被類	無	不明	無	有	良	信仰対象あり	無	無	1	その他制度	解説板	無

コード番号 [3次ﾒｯｼｭｺｰﾄﾞ]	区分	所在地 通称名	所有者	推定樹齢 (年)	巨木測定値 樹種名	幹周 (cm)	主幹 (cm)	樹高 (m)	枝張 (m)	株立 (本)	周囲の状況	根元の状況	欠損度	動物生息 鳥	動物生息 獣	着生植物	健全度	信仰対象	独特の呼称	故事伝承	視認性	保護制度指定	解説板等	特記事項
12 207-004 [5339-57-85]	単木	松戸市 稲荷神社	社寺	100～199	ｽﾀﾞｼﾞｲ	440		15	8	1	建物群	裸地 舗装	小枝枯損 空洞あり	不明	無	有	良	信仰対象あり	無	無	2	その他制度	解説板	無
12 207-005 [5339-57-84]	単木	松戸市 龍鳳山光 明寺	社寺	100～199	ｲﾁｮｳ	308		20	15	1	樹林	裸地 舗装	無	無	無	有	良	無	無	無	2	その他制度	無	無
12 207-006 [5339-57-75]	単木	松戸市 六呂神社	社寺	100～199	ｽﾀﾞｼﾞｲ	372		15	14	1	樹林	裸地 舗装	小枝枯損 空洞あり	不明	無	有	良	信仰対象あり	無	無	2	その他制度	無	無
12 207-007 [5339-57-54]	単木	松戸市 後藤宅	個人	200～299	ｽﾀﾞｼﾞｲ	400		15	10	1	耕地 建物群	裸地 草地・地被類	無	不明	無	有	良	無	無	無	2	その他制度	解説板	無
12 207-008 [5339-57-54]	単木	松戸市 土屋宅	個人	100～199	ｽﾀﾞｼﾞｲ	350		20	10	1	建物群	裸地	無	不明	不明	有	良	無	無	無	2	その他制度	解説板	無
12 207-009 [5339-57-55]	並木 100 m 実測:3本	松戸市 香取神社	社寺	100～199	ｸﾛﾏﾂ 〃 〃	308 306 412		20 20 20	7 7 7	1 1 1	道路	裸地	枯損木やや あり	不明	不明	有	良	無	無	無	2	無	無	無
12 207-010 [5339-57-48]	単木	松戸市	個人	100～199	ｴﾉｷ	320		25	15	1	その他	草地・地被類 稚樹・その他低木生育 ﾂﾂｼその他やぶ	無	ｵｶﾞ	不明	有	良	無	無	無	1	その他制度	解説板	無
12 207-011 [5339-57-41]	単木	松戸市	個人	100～199	ｸﾛﾏﾂ	441		20	20	1	耕地	草地・地被類	無	無	無	有	良	信仰対象あり	無	無	1	その他制度	石標	無
12 207-012 [5339-57-43]	単木	松戸市	個人	100～199	ｸﾛﾏﾂ	325		15	10	1	公園 建物群	裸地	無	ｶﾗｽ,ｽｽﾒ	無	有	良	無	無	無	2	その他制度	解説板	無
12 207-013 [5339-57-41]	単木	松戸市 女体神社	社寺	100～199	ｸﾛﾏﾂ	315		20	15	1	樹林	裸地	無	無	無	有	良	信仰対象あり	無	無	2	その他制度	解説板	無
12 207-014 [5339-57-51]	単木	松戸市 大乗院	社寺	100～199	ｲﾁｮｳ	320		20	8	1	樹林	裸地	無	無	無	有	良	無	無	無	2	その他制度	無	無
12 207-015 [5339-57-43]	樹林 0.3 ha 実測:2本	松戸市 風早神社	社寺	200～299	ｲﾁｮｳ ｽﾀﾞｼﾞｲ	450 320		20 20	15 15	1 1	樹林	裸地	無	不明	不明	有	良	無	無	無	1	その他制度	解説板	無
12 207-016 [5339-57-32]	樹林 0.3 ha 実測:6本	松戸市 松戸神社	社寺	100～199	ｸﾛﾏﾂ 〃 〃 〃	420 370 370 313		17 15 17 17	10 10 10 10	1 1 1 1	樹林	裸地	無	不明	不明	有	良	無	無	無	1	その他制度	無	無
12 207-017 [5339-57-53]	単木	松戸市 明治神社	社寺	200～299	ｲﾁｮｳ	410		25	15	1	樹林	裸地	無	不明	不明	有	良	無	無	無	1	その他制度	解説板	無
12 207-018 [5339-57-33]	単木	松戸市 戸田宅	個人	100～199	ｽﾀﾞｼﾞｲ	388		15	12	1	建物群 道路	稚樹・その他低木生育 舗装	無	無	無	有	良	信仰対象あり	無	無	2	その他制度	無	無
12 207-019 [5339-57-33]	単木	松戸市 戸田宅	個人	100～199	ﾀｲｶﾞ	320		15	10	1	建物群 道路	稚樹・その他低木生育		無	無	有	良	無	無	無	2	その他制度	無	無

コード番号 [3次メッシュコード]	区分	所在地 通称名	所有者	推定樹齢 (年)	巨木測定値 樹種名	幹周 (cm)	主幹 (cm)	樹高 (m)	枝張 (m)	株立 (本)	周囲の状況	根元の状況	欠損度	動物生息 鳥	動物生息 獣	着生植物	健全度	信仰対象	独特の呼称	故事伝承	視認性	保護制度指定	解説板等	特記事項
12 207-020 [5339-57-32]	単木	松戸市 しょう龍寺	社寺	100～199	イチョウ	368		15	8	1	建物群	裸地	無	不明	無	無	良	無	無	無	1	その他制度	解説板	無
12 207-021 [5339-57-32]	単木	松戸市 花蔵院	社寺	100～199	カヤ	310		20	10	1	樹林	草地・地被類 稚樹・その他低木生育 ササその他やぶ	無	不明	無	有	良	無	無	無	1	その他制度	無	無
12 207-022 [5339-57-32]	単木	松戸市 花蔵院	社寺	100～199	スダジイ	347		15	10	1	樹林	草地・地被類 稚樹・その他低木生育 ササその他やぶ	無	不明	無	有	良	無	無	無	1	その他制度	無	無
12 207-023 [5339-57-32]	単木	松戸市 花蔵院	社寺	100～199	ケヤキ	370		22	20	1	その他	裸地	無	不明	無	有	良	信仰対象あり	無	無	2	その他制度	無	無
12 207-024 [5339-57-67]	単木	松戸市 松戸市立高木小学校	市町村	100～199	クスノキ	465		25	15	1	その他	裸地	無	不明	不明	無	良	無	無	無	1	無	無	無
12 208-001 [5339-76-87]	単木	野田市 西耕地	個人	100～199	ケヤキ	320		22	15	1	耕地 道路	草地・地被類 稚樹・その他低木生育	無	無	無	有	良	無	無	無	2	その他制度	解説板	無
12 208-002 [5339-76-67]	単木	野田市	個人	100～199	ケヤキ	365		25	15	1	建物群	草地・地被類 稚樹・その他低木生育	無	不明	無	無	良	無	無	無	2	その他制度	無	無
12 208-003 [5339-76-67]	単木	野田市	個人	100～199	ケヤキ	324		25	15	1	建物群	草地・地被類 稚樹・その他低木生育	無	不明	無	無	良	無	無	無	2	その他制度	無	無
12 208-004 [5339-76-38]	単木	野田市 香取神社	社寺	100～199	ケヤキ	336		20	15	1	樹林	裸地	無	不明	不明	有	良	無	無	無	1	その他制度	無	無
12 208-005 [5339-77-20]	単木	野田市 野田醤油敷地内	法人等	100～199	ケヤキ	330		15	10	1	耕地 建物群	裸地 舗装	小枝枯損	無	無	有	良	無	無	無	2	その他制度	無	無
12 208-006 [5339-76-28]	樹林 1 ha 実測:3本	野田市 報恩寺	社寺	100～199	スダジイ スダジイ スダジイ	348 310 344		15 15 15	15 10 12	1 1 1	樹林	草地・地被類	無	不明	不明	有	良	無	無	無	1	無	無	無
12 208-007 [5339-76-28]	並木 100 m 実測:3本	野田市 太子堂	国	100～199	ケヤキ ケヤキ ケヤキ	415 325 321		20 20 20	15 15 15	1 1 1	道路	ササその他やぶ	無	不明	無	無	良	無	無	無	1	その他制度	無	無
12 208-008 [5339-76-19]	単木	野田市	個人	100～199	ケヤキ	368		20	10	1	耕地 建物群	裸地 ササその他やぶ	無	無	無	無	良	無	無	無	1	その他制度	無	無

コード番号 【3次ﾒｯｼｭｺｰﾄﾞ】	区分	所在地 通称名	所有者	推定樹齢 (年)	巨木測定値 樹種名	幹周 (cm)	主幹 (cm)	樹高 (m)	枝張 (m)	株立 (本)	周囲の状況	根元の状況	欠損度	動物生息 鳥	動物生息 獣	着生植物	健全度	信仰対象	独特の呼称	故事伝承	視認性	保護制度指定	解説板等	特記事項
12 208-009 【5339-76-29】	単木	野田市 東正寺	社寺	100～199	ｸﾛﾏﾂ	344		25	15	1	建物群	稚樹・その他低木生育 舗装		無	無	無	良	無	無	無	1	その他制度	無	無
12 208-010 【5339-77-11】	単木	野田市 南部小となり	社寺	100～199	ｸﾛﾏﾂ	322		25	10	1	その他	裸地	無	無	無	無	良	無	無	無	2	無	無	無
12 209-001 01/14 【5340-64-52】	樹林 20 ha 実測:56本	佐原市 香取 香取神宮	社寺	200～299	ｽｷﾞ ｽｷﾞ ｽｷﾞ ｸﾛﾏﾂ	540 420 320 340		18 18 14 18	16 16 15 16	1 1 1 1	樹林 公園 建物群	裸地 草地・地被類 稚樹・その他低木生育 ササ その他やぶ	無	不明	不明	有	良	信仰対象あり	香取神宮の森	無	1	自然公園(国定) 自然環境保全地域(国)	解説板	定期的な下刈り・清掃 枯損部の削除、枝下ろし
12 209-001 02/14 【5340-64-52】	樹林	佐原市 香取			ｽｷﾞ ｽｷﾞ ｽｷﾞ ｽｷﾞ	370 510 450 370		27 29 29 25	13 17 16 14	1 1 1 1														
12 209-001 03/14 【5340-64-52】	樹林	佐原市 香取			ｽｷﾞ ｽｷﾞ ｽｷﾞ ｽｷﾞ	320 340 370 360		23 24 28 27	15 13 14 13	1 1 1 1														
12 209-001 04/14 【5340-64-52】	樹林	佐原市 香取			ｽｷﾞ ｽｷﾞ ｽｷﾞ ｽｷﾞ	470 380 370 320		29 28 28 25	15 14 14 12	1 1 1 1														
12 209-001 05/14 【5340-64-52】	樹林	佐原市 香取			ｽｷﾞ ｽｷﾞ ｽｷﾞ ｽｷﾞ	370 460 430 340		26 29 28 23	15 14 15 8	1 1 1 1														
12 209-001 06/14 【5340-64-52】	樹林	佐原市 香取			ｽｷﾞ ｽｷﾞ ｽｷﾞ ｽｷﾞ	340 320 360 390		19 19 18 23	13 12 12 13	 1 1 1														
12 209-001 07/14 【5340-64-52】	樹林	佐原市 香取			ｽｷﾞ ｽｷﾞ ｽｷﾞ ｽｷﾞ	630 570 410 513		30 30 30 32	6 8 9 8	1 1 1 1														
12 209-001 08/14 【5340-64-52】	樹林	佐原市 香取			ｽｷﾞ ｽｷﾞ ｽｷﾞ ｽｷﾞ	470 555 300 320		30 32 28 26	8 11 8 9	1 1 1 1														
12 209-001 09/14 【5340-64-52】	樹林	佐原市 香取			ｽｷﾞ ｽｷﾞ ｽｷﾞ ｽｷﾞ	370 405 360 330		29 29 29 29	8 8 12 9	 1 1 1														
12 209-001 10/14 【5340-64-52】	樹林	佐原市 香取			ｽｷﾞ ｽｷﾞ ｽｷﾞ ｽｷﾞ	330 310 342 325		30 27 26 26	8 8 9 8	1 1 1 1														

コード番号 [3次ﾒｯｼｭｺｰﾄﾞ]	区分	所在地 通称名	所有者	推定樹齢 (年)	巨木測定値 樹種名	幹周 (cm)	主幹 (cm)	樹高 (m)	枝張 (m)	株立 (本)	周囲の状況	根元の状況	欠損度	動物生息 鳥	動物生息 獣	着生植物	健全度	信仰対象	独特の呼称	故事伝承	視認性	保護制度指定	解説板等	特記事項
12 209-001 11/14 [5340-64-52]	樹林	佐原市 香取			ｽｷﾞ	740		33	18	1														
					ｽｷﾞ	410		24	11	1														
					ｽｷﾞ	470		24	10	1														
					ｽｷﾞ	310		23	12	1														
12 209-001 12/14 [5340-64-52]	樹林	佐原市 香取			ｽｷﾞ	310		23	11	1														
					ｽｷﾞ	340		27	12	1														
					ｽｷﾞ	310		24	9	1														
					ｽｷﾞ	350		26	12	1														
12 209-001 13/14 [5340-64-52]	樹林	佐原市 香取			ｽｷﾞ	410		24	12	1														
					ｽｷﾞ	420		24	12	1														
					ｼﾗｶｼ	380		19	14	1														
					ｲﾁｮｳ	430		19	16	1														
12 209-001 14/14 [5340-64-52]	樹林	佐原市 香取			ｼﾗｶｼ	300		19	17	1														
					ｲﾌﾏｷ	520		20	15	1														
					ｱｶｶﾞｼ	320		18	12	1														
					ｸﾛﾏﾂ	490		16	10	1														
12 209-002 [5340-64-64]	樹林 3 ha 実測:4本	佐原市 大倉	社寺	200～299	ｼﾗｶｼ	395		24	8	1	樹林 建物群 道路	裸地 草地・地被類	無	無	無	有	良	信仰対象あり	無	無	1	無	無	定期的な下刈り・清掃 枯損部の削除、枝下ろし
					ｽｷﾞ	385		25	7	1														
					ｽｷﾞ	545		27	14	1														
					ｽｷﾞ	628		30	18	1														
12 209-003 [5340-64-31]	樹林 2 ha 実測:3本	佐原市 返田	社寺	200～299	ｽｷﾞ	305		22	6	1	樹林 耕地	裸地 草地・地被類	無	無	無	有	良	無	無	無	2	無	無	定期的な下刈り・清掃 枯損部の削除、枝下ろし
					ｽｷﾞ	390		24	8	1														
					ｽｷﾞ	545		27	14	1														
12 209-004 [5340-63-57]	樹林 2 ha 実測:3本	佐原市 大戸	社寺	200～299	ｽｷﾞｼﾞｰ	610		14	15	1	樹林 建物群 道路	裸地 草地・地被類	無	不明	不明	有	良	無	無	無	2	無	無	定期的な下刈り・清掃
					ｽｷﾞ	398		24	10	1														
					ｲﾁｮｳ	412		15	12	1														
12 209-005 [5340-63-77]	樹林 1 ha 実測:2本	佐原市 森戸	社寺	100～199	ｽｷﾞｼﾞｰ	340		13	14	1	樹林 建物群 道路	裸地	無	無	無	無	不良：一部枯損	信仰対象あり	無	無	2	無	無	定期的な下刈り・清掃
					ｼﾗｶｼ	345		16	15	1														
12 209-006 [5340-63-78]	単木	佐原市	社寺	100～199	ｽｷﾞｼﾞｰ	320		18	15	1	樹林 建物群 道路	草地・地被類 稚樹・その他低木生育	無	無	無	有	良	無	無	無	2	無	無	無
12 209-007 [5340-63-69]	樹林 3 ha 実測:2本	佐原市	社寺	100～199	ｽｷﾞ	310		28	13	1	樹林 建物群 道路	裸地 草地・地被類 稚樹・その他低木生育	無	不明	不明	有	良	無	無	無	2	無	無	定期的な下刈り・清掃 枯損部の削除、枝下ろし
					ｽｷﾞｼﾞｰ	320		18	15	1														
12 209-008 [5340-64-50]	樹林 3 ha 実測:2本	佐原市 牧野	社寺	200～299	ｽｷﾞ	308		19	10	1	樹林 建物群 道路	裸地 ササその他やぶ	無	無	無	無	良	無	無	無	2	無	無	無
					ﾓﾐ	395		21	12	1														
12 209-009 [5340-64-60]	樹林 1 ha 実測:2本	佐原市	社寺	100～199	ｽｷﾞｼﾞｰ	306		12	13	1	公園 建物群 道路	裸地	無	無	無	無	良	無	無	無	2	無	無	定期的な下刈り・清掃
					ｸﾛﾏﾂ	307		14	16	1														
12 209-010 [5340-64-60]	単木	佐原市	社寺	100～199	ｼﾗｶｼ	310		13	13	1	樹林 建物群 道路	裸地	無	無	無	無		無	無	無	2	無	無	無

コード番号 [3次メッシュコード]	区分	所在地 通称名	所有者	推定樹齢 (年)	巨木測定値 樹種名	幹周 (cm)	主幹 (cm)	樹高 (m)	枝張 (m)	株立 (本)	周囲の状況	根元の状況	欠損度	動物生息 鳥	動物生息 獣	着生植物	健全度	信仰対象	独特の呼称	故事伝承	視認性	保護制度指定	解説板等	特記事項
12 209-011 [5340-64-60]	樹林 実測:3本	佐原市	社寺	200～299	スダジイ	540		10	6	1	樹林 耕地 建物群 道路	草地・地被類 稚樹・その他低木生育 ササその他やぶ	無	無	無	有	良	無	無	無	2	無	無	定期的な下刈り・清掃
					スダジイ	470		11	11	1														
					タブノキ	490		16	10	1														
12 210-001 [5340-12-74]	単木	茂原市 川戸 蓮福寺	社寺	300以上	イチョウ	376		11	8	1	樹林	裸地	小枝枯損	無	無	有	良	信仰対象あり	無	無	2	天然記念物等(市町村)	解説板	定期的な下刈り・清掃
12 210-002 01/03 [5340-12-84]	樹林 7.6 ha 実測:11本	茂原市 滝谷 橘神社	社寺	100～199	エノキ	406		8	5	1	樹林	裸地	枯損木ややあり	無	無	有	良	信仰対象あり	無	無	1	天然記念物等(市町村)	解説板	定期的な下刈り・清掃
					ケヤキ	320		14	6	1														
					ケヤキ	316		13	6	1														
					ケヤキ	318		12	6	1														
12 210-002 02/03 [5340-12-84]	樹林	茂原市 滝谷			クスノキ	434		12	8	1														
					クスノキ	350		14	5	1														
					タブノキ	330		5	6	1														
12 210-002 03/03 [5340-12-84]	樹林	茂原市 滝谷			ケヤキ	308		13	6	1														
					ケヤキ	385		12	7	1														
					ケヤキ	336		8	5	1														
					スギ	305		15	5	1														
12 210-003 [5340-12-80]	単木	茂原市 新田	個人	300以上	スダジイ	550		14	4	1	道路	裸地	大枝枯損 空洞あり	無	無	有	不良：一部枯損	無	無	無	2	天然記念物等(市町村)	無	定期的な下刈り・清掃
12 210-004 [5340-12-80]	単木	茂原市 新田	個人	100～199	スギ	309		12	4	1	道路	裸地	小枝枯損	無	無	有	不良：一部枯損	無	無	無	2	無	無	定期的な下刈り・清掃
12 210-005 01/02 [5340-02-74]	樹林 1.79 ha 実測:7本	茂原市 八幡山 八幡神社	社寺	300以上	スギ	330		18	6	1	樹林	草地・地被類 稚樹・その他低木生育	枯損木多い 倒木ややあり	無	無	有	不良：一部枯損	信仰対象あり	八幡山	有*	1	天然記念物等(都道府県) 自然環境保全地域(都道府県)	解説板	無
					スギ	300		15	4	1														
					スダジイ	700	250	14	18	4														
					スダジイ	430		14	11	1														
12 210-005 02/02 [5340-02-74]	樹林	茂原市 八幡山 八幡神社			スダジイ	330		13	7	1									八幡山					
					スダジイ	390		15	8	1														
					スダジイ	300		12	6	1														
12 211-001 [5340-52-27]	樹林 1 ha 実測:2本	成田市 吉倉	社寺	200～299	スギ	310		23	8	1	樹林 建物群 道路	草地・地被類 稚樹・その他低木生育 ササその他やぶ	枯損木ややあり	無	無	有	良	信仰対象あり	無	無	2	無	無	枯損部の削除、枝下ろし
					モミ	325		25	9	1														
12 211-002 [5340-52-37]	単木	成田市 吉倉	社寺	200～299	モミ	305		30	8	1	樹林 耕地 道路	草地・地被類 ササその他やぶ	無	無	無	有	良	無	無	無	1	無	無	無
12 211-003 [5340-52-26]	樹林 2 ha 実測:4本	成田市 東和田	社寺	200～299	モミ	315		25	8	1	樹林	草地・地被類 ササその他やぶ	枯損木ややあり	不明	不明	有	良	無	無	無	1	無	無	無
					モミ	310		25	9	1														
					モミ	310		25	8	1														
					モミ	310		25	8	1														
12 211-004 [5340-52-12]	樹林 実測:3本	成田市 大袋	社寺	200～299	プラタナス	310		18	12	1	建物群 道路	裸地 草地・地被類	無	無	無	有	良	無	無	無	2	無	無	定期的な下刈り・清掃
					クスノキ	370		12	5	1														
					アブラギリ	320		16	13	1														

コード番号【3次ﾒｯｼｭｺｰﾄﾞ】	区分	所在地 通称名	所有者	推定樹齢（年）	巨木測定値 樹種名	幹周(cm)	主幹(cm)	樹高(m)	枝張(m)	株立(本)	周囲の状況	根元の状況	欠損度	動物生息 鳥	動物生息 獣	着生植物	健全度	信仰対象	独特の呼称	故事伝承	視認性	保護制度指定	解説板等	特記事項
12 211-005 01/03 【5340-52-22】	樹林 2 ha 実測:12本	成田市 台方	社寺	300以上	ｸﾛﾏﾂ	310		22	16	1	樹林 建物群 道路	裸地 草地・地被類 稚樹・その他低木生育 ササその他やぶ	無	無	不明	有	良	信仰対象あり	東日本一の大スギ	有	1	天然記念物等(都道府県) 自然環境保全地域(都道府県)	解説板	定期的な下刈り・清掃
					ｽｷﾞ	390		18	18	1														
					ｽｷﾞ	315		18	14	1														
					ｽｷﾞ	413		23	10	1														
12 211-005 02/03 【5340-52-22】	樹林	成田市 台方			ｽｷﾞ	320		22	8	1														
					ｽｷﾞ	310		22	10	1														
					ｽｷﾞ	300		22	10	1														
					ｽｷﾞ	360		29	10	1														
12 211-005 03/03 【5340-52-22】	樹林	成田市 台方			ｽｷﾞ	900		40	15	1														
					ｽｷﾞ	312		28	15	1														
					ｽｷﾞ	320		28	12	1														
					ｽｷﾞ	340		24	12	1														
12 211-006 【5340-52-40】	樹林 実測:4本	成田市 北須賀	市町村	200～299	ｸﾛﾏﾂ	310		18	15	1	耕地 建物群 道路	裸地 草地・地被類	枯損木やや あり	無	無	有	良	無	水神の森	有	1	天然記念物等(市町村)	解説板	薬剤散布・施肥 枯損部の削除、枝下ろし
					ｸﾛﾏﾂ	300		18	15	1														
					ｸﾛﾏﾂ	310		12	8	1														
					ｸﾛﾏﾂ	315		16	13	1														
12 211-007 【5340-52-11】	単木	成田市 下方	社寺	200～299	ｶﾔ	310		17	13	1	建物群 道路	草地・地被類 ササその他やぶ	無	無	無	有	良	無	無	無	2	無	無	無
12 211-008 【5340-52-39】	樹林 1 ha 実測:3本	成田市 駒井野	社寺	100～199	ｸﾛﾏﾂ	320		16	12	1	樹林 耕地 建物群 道路	草地・地被類 ササその他やぶ	無	無	無	有	良	無	無	無	1	無	無	定期的な下刈り・清掃
					ｽｷﾞ	310		27	10	1														
					ｲﾁｮｳ	350		25	14	1														
12 211-009 【5340-52-59】	樹林 1 ha 実測:2本	成田市 長田	社寺	100～199	ｽｷﾞ･ﾋﾉｷ	315		16	16	1	樹林 耕地 建物群 道路	裸地 草地・地被類	無	無	無	有	良	無	無	無	2	無	無	定期的な下刈り・清掃
					ｽｷﾞ･ﾋﾉｷ	318		14	15	1														
12 211-010 【5340-52-39】	単木	成田市 駒井野	個人	100～199	ｼﾗｶｼ	330	210	18	14	2	樹林 耕地 建物群	ササその他やぶ	無	無	無	無		無	無	無	2	無	無	無
12 211-011 【5340-53-30】	単木	成田市 取香	社寺	100～199	ｸﾛﾏﾂ	410		18	15	1	樹林 耕地	稚樹・その他低木生育 ササその他やぶ	小枝枯損	無	無	有	不良：一部枯損	無	無	無	2	無	無	無
12 211-012 【5340-53-30】	単木	成田市 取香	個人	100～199	ｸﾛﾏﾂ	310		23	12	1	樹林 耕地 建物群	草地・地被類 ササその他やぶ	無	無	無	無	良	無	無	無	2	無	無	無
12 211-013 【5340-52-73】	単木	成田市 上福田	個人	200～299	ｽｷﾞ･ﾋﾉｷ	545		15	16	1	耕地 建物群 道路	裸地	小枝枯損	無	無	有	良	無	無	無	2	無	無	定期的な下刈り・清掃
12 211-014 【5340-52-63】	単木	成田市 松崎	社寺	100～199	ｽｷﾞ･ﾋﾉｷ	305		17	15	1	耕地 建物群 道路	草地・地被類	無	無	無	無	良	無	無	無	2	無	無	定期的な下刈り・清掃
12 212-001 【5340-42-21】	単木	佐倉市 米戸	社寺	200～299	ｽｷﾞ	375		28	9	1	樹林 建物群 道路	裸地 ササその他やぶ	無	無	無	無	良	無	無	無	2	その他制度	樹名板	定期的な下刈り・清掃

コード番号 [3次メッシュコード]	区分	所在地 通称名	所有者	推定樹齢 (年)	巨木測定値 樹種名	幹周 (cm)	主幹 (cm)	樹高 (m)	枝張 (m)	株立 (本)	周囲の状況	根元の状況	欠損度	動物生息 鳥	動物生息 獣	着生植物	健全度	信仰対象	独特の呼称	故事伝承	視認性	保護制度指定	解説板等	特記事項
12 212-002 [5340-42-12]	単木	佐倉市 瓜坪新田	社寺	200～299	モミ	375		22	12	1	樹林	裸地 草地・地被類	無	無	無	無		無	無	無	1	その他制度	樹名板	定期的な下刈り・清掃
12 212-003 [5340-42-21]	単木	佐倉市 下勝田	個人	200～299	スダジイ	430		20	17	1	建物群	裸地 草地・地被類	空洞あり	不明	無	有	良	信仰対象あり	無	無	2	その他制度	樹名板	定期的な下刈り・清掃
12 212-004 [5340-42-32]	単木	佐倉市 上勝田	社寺	200～299	スギ	405		24	12	1	樹林 建物群	裸地 草地・地被類	小枝枯損	無	無	有	良	無	無	無	1	その他制度	樹名板	定期的な下刈り・清掃
12 212-005 [5340-31-79]	単木	佐倉市 岩富町	社寺	200～299	スギ	358		26	10	1	樹林 建物群	裸地 草地・地被類	小枝枯損	無	無	無	良	無	無	無	1	その他制度	樹名板	定期的な下刈り・清掃
12 212-006 [5340-31-89]	単木	佐倉市 岩富	個人	200～299	スダジイ	575		19	15	1	建物群 道路	裸地 草地・地被類	小枝枯損	無	無	有	良	無	無	無	2	その他制度	樹名板	定期的な下刈り・清掃
12 212-007 [5340-31-88]	単木	佐倉市 坂戸	社寺	200～299	イヌマキ	479		20	14	1	樹林 建物群 道路	裸地 草地・地被類	無	無	無	有	良	無	無	無	2	天然記念物等(市町村) その他制度	樹名板	定期的な下刈り・清掃
12 212-008 [5340-41-37]	樹林 1 ha 実測:2本	佐倉市 太田	社寺	100～199	スギ スダジイ	325 320		24 15	10 12	1 1	樹林 建物群 道路	裸地 草地・地被類 ササその他やぶ	枯損木やや あり	不明	不明	有	不良：一部枯損	無	無	無	2	その他制度	樹名板	定期的な下刈り・清掃
12 212-009 [5340-41-59]	単木	佐倉市 弥勒	個人	200～299	ケヤキ	535		18	15	1	建物群 道路	裸地	大枝枯損	無	無	無	不良：一部枯損	無	無	無	2	その他制度	樹名板	定期的な下刈り・清掃
12 212-010 [5340-41-78]	単木	佐倉市 山崎 道祖神	社寺	100～199	エノキ	380		13	15	1	耕地 建物群 道路	裸地 草地・地被類	無	無	無	無	良	信仰対象あり	無	無	2	その他制度	樹名板	定期的な下刈り・清掃
12 212-011 [5340-41-78]	樹林 1 ha 実測:4本	佐倉市 山崎	社寺	200～299	スギ スダジイ スダジイ スダジイ	320 450 390 410		25 16 25 14	7 13 18 7	1 1 1 1	樹林 耕地	裸地 草地・地被類 稚樹・その他低木生育 ササその他やぶ	枯損木やや あり	不明	不明	有	不良：一部枯損	無	無	無	2	その他制度	樹名板	定期的な下刈り・清掃
12 212-012 [5340-41-49]	単木	佐倉市 石川	社寺	200～299	スダジイ	470		16	13	1	樹林 建物群	草地・地被類	小枝枯損	無	無	有	良	無	無	無	2	その他制度	樹名板	定期的な下刈り・清掃
12 212-013 [5340-41-39]	単木	佐倉市 城	社寺	100～199	イヌマキ	365		20	17	1	耕地 建物群	裸地 草地・地被類	無	無	無	無	良	無	無	無	2	その他制度	樹名板	定期的な下刈り・清掃
12 212-014 [5340-41-92]	樹林 0.5 ha 実測:2本	佐倉市 青雲	社寺	100～199	スダジイ スダジイ	342 325		18 18	12 14	1 1	樹林 耕地	稚樹・その他低木生育 ササその他やぶ	無	不明	不明	有	良	無	無	無	2	その他制度	樹名板	定期的な下刈り・清掃
12 212-015 [5340-41-92]	樹林 0.7 ha 実測:2本	佐倉市 先崎	社寺	200～299	スギ ケヤキ	337 325		27 18	8 14	1 1	樹林 耕地	裸地 草地・地被類	無	不明	無	無	良	信仰対象あり	無	無	2	天然記念物等(市町村) その他制度	樹名板	定期的な下刈り・清掃
12 212-016 [5340-41-41]	単木	佐倉市 上志津	社寺	100～199	ケヤキ	345		20	14	1	樹林	草地・地被類	無	無	無	無	良	無	無	無	2	その他制度	樹名板	定期的な下刈り・清掃
12 212-017 [5340-41-38]	単木	佐倉市 城	社寺	200～299	スギ	415		30	12	1	樹林 耕地 建物群	裸地	無	無	無	無	良	無	無	無	1	その他制度	樹名板	定期的な下刈り・清掃

コード番号 [3次メッシュコード]	区分	所在地 通称名	所有者	推定樹齢 (年)	巨木測定値 樹種名	幹周 (cm)	主幹 (cm)	樹高 (m)	枝張 (m)	株立 (本)	周囲の状況	根元の状況	欠損度	動物生息 鳥	動物生息 獣	着生植物	健全度	信仰対象	独特の呼称	故事伝承	視認性	保護制度指定	解説板等	特記事項
12 212-016 [5340-41-49]	単木	佐倉市 六崎	社寺	200～299	カヤ	340		25	15	1	樹林	草地・地被類	無	無	無	有	良	無	無	無	2	その他制度	解説板	定期的な下刈り・清掃
12 212-019 [5340-41-19]	樹林 0.7 ha 実測:2本	佐倉市 宮本	社寺	200～299	スギ スダジイ	340 325		27 18	8 16	1 1	樹林 耕地 建物群 道路	裸地 草地・地被類	無	不明	無	有	良	無	無	無	2	その他制度	樹名板	定期的な下刈り・清掃
12 212-020 [5340-41-58]	樹林 1 ha 実測:2本	佐倉市 鏑木町	社寺	200～299	イチョウ ケヤキ	472 327		19 19	4 12	1 1	樹林 建物群 道路	裸地 草地・地被類	無	無	無	有	不良：一部枯損	無	無	無	2	その他制度	樹名板	定期的な下刈り・清掃
12 212-021 [5340-41-67]	樹林 実測:4本	佐倉市 飯野	社寺	100～199	スダジイ スダジイ スダジイ スギ	360 310 330 308		16 15 15 23	13 15 13 6	1 1 1 1	樹林 耕地 道路	草地・地被類 稚樹・その他低木生育 ササその他やぶ	枯損木やや あり	不明	不明	有	良	無	無	無	1	その他制度	樹名板	定期的な下刈り・清掃
12 212-022 [5340-41-29]	単木	佐倉市 高崎	社寺	200～299	スダジイ	500		18	20	1	樹林 耕地 道路	稚樹・その他低木生育 ササその他やぶ	無	不明	無	有	良	無	無	無	1	その他制度	樹名板	定期的な下刈り・清掃
12 212-023 [5340-41-48]	単木	佐倉市 六崎	社寺	100～199	ケヤキ	310		20	13	1	建物群 道路	裸地	無	無	無	無	良	無	無	無	2	その他制度	樹名板	定期的な下刈り・清掃
12 212-024 [5340-41-53]	単木	佐倉市 下志津	社寺	200～299	スダジイ	335		19	15	1	樹林 建物群 道路	裸地 草地・地被類	無	無	無	有	良	無	無	無	2	その他制度	樹名板	定期的な下刈り・清掃
12 212-025 [5340-41-59]	単木	佐倉市 弥勒町	個人	200～299	スダジイ	597		8	6	1	建物群 道路	草地・地被類	無	無	無	有	良	無	無	無	3	その他制度	樹名板	定期的な下刈り・清掃 枯損部の削除、枝下ろし
12 212-026 [5340-41-56]	単木	佐倉市 飯重	個人	100～199	ケヤキ	315		19	12	1	樹林	稚樹・その他低木生育	無	無	無	有	良	無	無	無	2	その他制度	樹名板	定期的な下刈り・清掃
12 212-027 [5340-41-58]	単木	佐倉市 鏑木町	社寺	200～299	イチョウ	495		20	12	1	樹林 建物群	裸地 草地・地被類	無	無	無	無	良	無	無	無	2	その他制度	樹名板	定期的な下刈り・清掃
12 212-028 [5340-41-68]	単木	佐倉市 鏑木町	都道府県	100～199	イヌマキ	300		19	11	1	建物群 道路	裸地 草地・地被類	無	無	無	無	良	無	無	無	2	天然記念物等(市町村) その他制度	樹名板	定期的な下刈り・清掃
12 212-029 [5340-41-68]	単木	佐倉市 鏑木町	市町村	100～199	トチノキ	300		23	17	1	公園 建物群 その他	裸地	無	無	無	無	良	無	無	無	2	無	無	定期的な下刈り・清掃
12 212-030 [5340-41-68]	単木	佐倉市 海隣寺町	社寺	200～299	イチョウ	390		21	13	1	建物群 道路	裸地 草地・地被類	無	無	無	無	良	無	無	無	2	無	無	定期的な下刈り・清掃
12 212-031 [5340-41-59]	単木	佐倉市 弥勒町	法人等	100～199	クスノキ	375		22	13	1	建物群 道路	裸地 草地・地被類	無	無	無	無	良	無	無	無	2	無	無	定期的な下刈り・清掃
12 212-032 [5340-41-74]	単木	佐倉市 白井	社寺	200～299	ケヤキ	445		19	14	1	公園 耕地 建物群	裸地	無	無	無	無	良	信仰対象あり	無	無	2	その他制度	樹名板	定期的な下刈り・清掃

コード番号 [3次ﾒｯｼｭｺｰﾄﾞ]	区分	所在地 通称名	所有者	推定樹齢 (年)	巨木測定値 樹種名	幹周 (cm)	主幹 (cm)	樹高 (m)	枝張 (m)	株立 (本)	周囲の状況	根元の状況	欠損度	動物生息 鳥	動物生息 獣	着生植物	健全度	信仰対象	独特の呼称	故事伝承	視認性	保護制度指定	解説板等	特記事項
12 212-033 [5340-41-84]	樹林 0.7 ha 実測:3本	佐倉市 八幡台	個人	200～299	ｽｷﾞｼﾞｲ	675		20	14	1	建物群 道路	裸地 草地・地被類	無	無	無	有	良	無	無	無	2	天然記念物等(市町村) その他制度	樹名板	定期的な下刈り・清掃
					ｽｷﾞ	307		18	12	1														
					ｶﾔ	625		19	9	1														
12 212-034 01/03 [5340-41-67]	樹林 20 ha 実測:12本	佐倉市 城内町	国	200～299	ﾓｯｺｸ	370	200	12	12	1	公園 建物群 道路	裸地 草地・地被類 稚樹・その他低木生育 ｻｻその他やぶ	無	不明	不明	有	良	無	佐倉城跡の夫婦モッコク	有	1	天然記念物等(都道府県)	解説板	定期的な下刈り・清掃
					ｼﾗｶｼ	308		12	10	1														
					ﾑｸﾉｷ	375		18	13	1														
					ﾑｸﾉｷ	327		19	13	1														
12 212-034 02/03 [5340-41-67]	樹林	佐倉市 城内町			ﾑｸﾉｷ	390		20	14	1														
					ｽｷﾞｼﾞｲ	315		10	7	1														
					ｽｷﾞｼﾞｲ	327		18	13	1														
					ｽｷﾞｼﾞｲ	335		13	10	1														
12 212-034 03/03 [5340-41-67]	樹林	佐倉市 城内町			ｽｷﾞｼﾞｲ	375		18	13	1														
					ｽｷﾞｼﾞｲ	375		13	11	1														
					ｽｷﾞｼﾞｲ	337		12	10	1														
					ｽｷﾞｼﾞｲ	325		12	12	1														
12 213-001 [5340-32-36]	樹林 0.1 ha 実測:4本	東金市 布田前 八幡神社	社寺	100～199	ｽｷﾞ	440		22	7	1	樹林	草地・地被類	枯損木やや あり	無	無	無	良	信仰対象あり	無	無	2	無	無	定期的な下刈り・清掃
					ｽｷﾞ	406		20	5	1														
					ｽｷﾞ	380		20	6	1														
					ｽｷﾞ	340		20	5	1														
12 213-002 [5340-32-46]	単木	東金市 極楽寺台	個人	不明	ｸﾛﾏﾂ	390		16	7	1	道路	稚樹・その他低木生育	無	無	無	無	良	無	無	無	2	無	無	無
12 213-003 [5340-32-46]	単木	東金市 極楽寺台 氏神	個人	不明	ｸﾛﾏﾂ	600		15	6	1	建物群	草地・地被類	無	無	無	有	良	信仰対象あり	無	無	1	天然記念物等(市町村)	樹名板	定期的な下刈り・清掃
12 213-004 [5340-32-46]	単木	東金市 極楽寺台	個人	不明	ｸﾛﾏﾂ	410		14	6	1	建物群	草地・地被類	無	無	無	有	良	無	無	無	1	無	無	定期的な下刈り・清掃
12 213-005 [5340-32-46]	単木	東金市 極楽寺台 氏神	個人	100～199	ｽｷﾞ	490		23	7	1	建物群	草地・地被類	無	無	無	有	良	信仰対象あり	無	無	1	無	無	定期的な下刈り・清掃
12 213-006 01/03 [5340-22-99]	樹林 16 ha 実測:9本	東金市 井戸谷	社寺	100～199	ｽｷﾞ	536		23	6	1	樹林	草地・地被類 稚樹・その他低木生育 ｻｻその他やぶ	枯損木やや あり	無	無	有	良	無	無	無	2	無	無	無
					ｽｷﾞ	360		18	6	1														
					ｽｷﾞ	360		18	5	1														
					ｽｷﾞ	310		16	4	1														
12 213-006 02/03 [5340-22-99]	樹林	東金市 井戸谷			ｽｷﾞ	325		16	4	1														
					ｽｷﾞ	395		19	7	1														
					ｽｷﾞ	390		20	7	1														
					ｽｷﾞｼﾞｲ	335		16	10	1														
12 213-006 03/03 [5340-22-99]	樹林	東金市 井戸谷			ｲﾇﾏｷ	410		13	6	1														
12 213-007 01/04 [5340-22-99]	樹林 4 ha 実測:16本	東金市 本郷 八坂神社	社寺	200～299	ｽｷﾞ	580		30	7	1	樹林	裸地 草地・地被類 稚樹・その他低木生育	枯損木やや あり	無	無	有	良	信仰対象あり	無	無	1	天然記念物等(市町村)	解説板	定期的な下刈り・清掃
					ｽｷﾞ	445		23	6	1														
					ｽｷﾞ	365		20	6	1														
					ｽｷﾞ	450		25	5	1														

コード番号 [3次メッシュコード]	区分	所在地 通称名	所有者	推定樹齢 (年)	巨木測定値 樹種名	幹周 (cm)	主幹 (cm)	樹高 (m)	枝張 (m)	株立 (本)	周囲の状況	根元の状況	欠損度	動物生息 鳥	動物生息 獣	着生植物	健全度	信仰対象	独特の呼称	故事伝承	視認性	保護制度指定	解説板等	特記事項
12 213-007 02/04 [5340-22-99]	樹林	東金市 本郷 八坂神社			ｽｷﾞ	315		18	4	1														
					ｽｷﾞ	375		22	5	1														
					ｽｷﾞ	330		19	5	1														
					ｽｷﾞ	360		20	4	1														
12 213-007 03/04 [5340-22-99]	樹林	東金市 本郷 八坂神社			ｽｷﾞ	320		18	5	1														
					ｽﾀﾞｼﾞｲ	340		11	5	1														
					ｽﾀﾞｼﾞｲ	330		10	5	1														
					ｽﾀﾞｼﾞｲ	350		12	5	1														
12 213-007 04/04 [5340-22-99]	樹林	東金市 本郷 八坂神社			ｽﾀﾞｼﾞｲ	370		13	4	1														
					ｸﾛﾏﾂ	420		10	4	1														
					ｸﾛﾏﾂ	320		14	8	1														
					ｲﾌﾞｷ	380		18	6	1														
12 213-008 01/02 [5340-22-89]	樹林 0.5 ha 実測:6本	東金市 田間神社	社寺	100～199	ｽｷﾞ	340		17	4	1	樹林	裸地 草地・地被類	枯損木やや あり	無	無	有	良	信仰対象あり	無	無	1	無	無	定期的な下刈り・清掃
					ｽｷﾞ	360		18	6	1														
					ｸﾛﾏﾂ	410		15	5	1														
					ｸﾛﾏﾂ	320		16	6	1														
12 213-008 02/02 [5340-22-89]	樹林	東金市 田間神社			ﾀﾌﾞﾉｷ	305		14	7	1														
					ｲﾌﾞｷ	350		11	7	1														
12 213-009 01/10 [5340-22-78]	並木 4000 m 実測:40本	東金市 大宮台 日吉神社	社寺	300以上	ｲﾌﾞｷ	410		19	7	1	樹林	裸地 草地・地被類 ササその他やぶ	枯損木やや あり	無	無	有	良	信仰対象あり	無	無	1	天然記念物等(市町村) 自然環境保全地域(都道府県)	樹名板 解説板	定期的な下刈り・清掃
					ﾀﾌﾞﾉｷ	340	340	13	5	1														
					ｸﾛﾏﾂ	330		14	12	1														
					ｸﾛﾏﾂ	300		15	7	1														
12 213-009 02/10 [5340-22-78]	並木	東金市 大宮台			ｽｷﾞ	540		20	14	1														
					ｽｷﾞ	520		22	7	1														
					ｽｷﾞ	500		19	8	1														
					ｽｷﾞ	470		20	7	1														
12 213-009 03/10 [5340-22-78]	並木	東金市 大宮台			ｽｷﾞ	370		20	5	1														
					ｽｷﾞ	440		22	4	1														
					ｽｷﾞ	370		12	5	1														
					ｽｷﾞ	460		20	6	1														
12 213-009 04/10 [5340-22-78]	並木	東金市 大宮台			ｽｷﾞ	320		17	4	1														
					ｽｷﾞ	440		20	8	1														
					ｽｷﾞ	320		10	6	1														
					ｽｷﾞ	405		20	5	1														
12 213-009 05/10 [5340-22-78]	並木	東金市 大宮台			ｽｷﾞ	370		18	10	1														
					ｽｷﾞ	360		18	10	1														
					ｽｷﾞ	380		15	6	1														
					ｽｷﾞ	390		20	5	1														
12 213-009 06/10 [5340-22-78]	並木	東金市 大宮台			ｽｷﾞ	390		18	4	1														
					ｽｷﾞ	355		16	7	1														
					ｽｷﾞ	350		15	4	1														
					ｽｷﾞ	430		15	4	1														
12 213-009 07/10 [5340-22-78]	並木	東金市 大宮台			ｽｷﾞ	400		20	6	1														
					ｽｷﾞ	380		16	4	1														
					ｽｷﾞ	365		19	6	1														
					ｽｷﾞ	395		19	5	1														

コード番号 [3次ﾒｯｼｭｺｰﾄﾞ]	区分	所在地 通称名	所有者	推定樹齢 (年)	巨木測定値 樹種名	幹周 (cm)	主幹 (cm)	樹高 (m)	枝張 (m)	株立 (本)	周囲の状況	根元の状況	欠損度	動物生息 鳥	動物生息 獣	着生植物	樹勢 健全度	信仰対象	独特の呼称	故事伝承	視認性	保護制度指定	解説板等	特記事項
12 213-009 08/10 [5340-22-78]	並木	東金市 大宮台			ｽｷﾞ	420		18	6	1														
					ｽｷﾞ	425		20	9	1														
					ｽｷﾞ	300		15	4	1														
					ｽｷﾞ	460		20	8	1														
12 213-009 09/10 [5340-22-78]	並木	東金市 大宮台			ｽｷﾞ	460		20	12	1														
					ｽｷﾞ	330		17	4	1														
					ｽｷﾞ	305		19	5	1														
					ｽｷﾞ	350		18	7	1														
12 213-009 10/10 [5340-22-78]	並木	東金市 大宮台			ｽﾀﾞｼﾞｲ	330		14	5	1														
					ｽﾀﾞｼﾞｲ	410		11	10	1														
					ｽﾀﾞｼﾞｲ	450		14	10	1														
					ｽﾀﾞｼﾞｲ	300		14	8	1														
12 213-010 [5340-22-79]	単木	東金市 古山王神社	社寺	200～299	ｽﾀﾞｼﾞｲ	320		10	10	1	樹林	草地・地被類		無	無	有	良	信仰対象あり	無	無	2	無	無	定期的な下刈り・清掃
12 213-011 [5340-22-76]	単木	東金市 岡ノ谷 六所神社	社寺	200～299	ｽｷﾞ	640		25	10	1	樹林	草地・地被類	無	無	無	無	良	信仰対象あり	不明	不明	1	無	無	定期的な下刈り・清掃
12 213-012 [5340-22-56]	単木	東金市 辺田	市町村	不明	ﾀﾌﾞﾉｷ	300		14	7	1	公園	草地・地被類	無	無	無	無	良	無	無	無	2	無	無	無
12 213-013 [5340-22-56]	単木	東金市 辺田	市町村	不明	ｸｽﾉｷ	310		10	6	1	公園	草地・地被類	無	無	無	有	良	無	無	無	2	無	無	無
12 213-014 [5340-22-56]	単木	東金市 辺田 氏神	個人	不明	ﾀﾌﾞﾉｷ	340		13	10	1	建物群	草地・地被類 ササその他やぶ	小枝枯損	無	無	有		信仰対象あり	無	無	2	無	無	定期的な下刈り・清掃
12 213-015 [5340-22-56]	単木	東金市 辺田	個人	不明	ｳﾒｷ	330		15	12	1	建物群	草地・地被類 ササその他やぶ	小枝枯損	無	無	有	良	無	無	無	2	無	無	定期的な下刈り・清掃
12 213-016 [5340-23-53]	単木	東金市 小西 妙善寺	社寺	100～199	ｲﾁｮｳ	367		15	4	1	樹林	草地・地被類	小枝枯損	無	無	無	良	信仰対象あり	無	有*	2	無	解説板	定期的な下刈り・清掃
12 213-017 [5340-23-53]	単木	東金市 小西	社寺	不明	ﾓﾐ	300		17	8	1	樹林	草地・地被類	小枝枯損	無	無	無	良	無	無	無	2	無	無	定期的な下刈り・清掃
12 214-001 [5340-44-25]	単木	八日市場 下富谷	社寺	200～299	ｳﾒｷ	300		20	17	1	樹林 耕地 建物群 道路	裸地 草地・地被類 稚樹・その他低木生育 ササその他やぶ	無	無	無	有	良	無	無	無	2	無	無	無
12 214-002 [5340-44-31]	樹林 実測:2本	八日市場 富岡	社寺	200～299	ｽｷﾞ	312		23	8	1	樹林 建物群	草地・地被類 稚樹・その他低木生育 ササその他やぶ	枯損木やや あり	無	無	有	不良：一部枯損	無	無	無	1	無	無	無
					ｽｷﾞ	406		26	10	1														
12 214-003 01/02 [5340-44-04]	樹林 3.0 ha 実測:5本	八日市場 無里	社寺	200～299	ｽｷﾞ	312		17	11	1	樹林 耕地 建物群	草地・地被類 稚樹・その他低木生育 ササその他やぶ	枯損木やや あり	無	無	有	不良：一部枯損	無	無	無	1	無	無	無
					ｽｷﾞ	383		25	12	1														
					ｽﾀﾞｼﾞｲ	307		15	18	1														
					ｽﾀﾞｼﾞｲ	308		15	18	1														

コード番号 (3次ﾒｯｼｭｺｰﾄﾞ)	区分	所在地 通称名	所有者	推定樹齢 (年)	巨木測定値 樹種名	幹周 (cm)	主幹 (cm)	樹高 (m)	枝張 (m)	株立 (本)	周囲の状況	根元の状況	欠損度	動物生息 鳥	動物生息 獣	着生植物	健全度	信仰対象	独特の呼称	故事伝承	視認性	保護制度指定	解説板等	特記事項
12 214-003 02/02 [5340-44-04]	樹林	八日市場 無里			ｽｷﾞｼﾞｲ	323		15	15	1														
12 214-004 [5340-44-17]	単木	八日市場 西小笹	社寺	200～299	ｸﾏﾉｷ	318		16	15	1	耕地 建物群	草地・地被類 稚樹・その他低木生育 ササその他やぶ	無	無	無	有	良	無	無	無	2	無	無	無
12 214-005 [5340-44-17]	樹林 1.5 ha 実測:4本	八日市場 東小笹	社寺 個人	200～299	ｽｷﾞ ｽｷﾞ ｸﾏﾉｷ ｲﾇﾏｷ	325 321 356 305		25 27 16 20	10 15 18 15	1 1 1 1	樹林 建物群	草地・地被類 稚樹・その他低木生育 ササその他やぶ	枯損木やや あり	無	無	有	不良：一部枯損	無	無	無	1	無	無	無
12 214-006 [5340-44-27]	単木	八日市場 平木	個人	100～199	ｽｷﾞ	322		14	8	1	建物群 道路	草地・地被類	大枝枯損	無	無	無	不良：枯死寸前	信仰対象あり	無	無	2	無	無	無
12 214-007 [5340-44-47]	単木	八日市場 東谷	社寺	200～299	ｽｷﾞｼﾞｲ	305		15	8	1	耕地 建物群	ササその他やぶ	小枝枯損	無	無	有	良	無	無	無	2	無	無	無
12 214-008 [5340-44-41]	樹林 2 ha 実測:2本	八日市場 木積	社寺	200～299	ｽｷﾞｼﾞｲ ｽｷﾞｼﾞｲ	381 349		17 16	14 13	1 1	樹林	稚樹・その他低木生育 ササその他やぶ	枯損木やや あり	無	無	有	良	無	無	無	2	無	無	無
12 214-009 [5340-44-44]	単木	八日市場	社寺	200～299	ｽｷﾞｼﾞｲ	445		17	18	1	建物群 道路	裸地 草地・地被類	小枝枯損	無	無	有	良	無	無	無	2	無	無	無
12 214-010 [5340-44-43]	単木	八日市場	市町村その他公有	200～299	ｴﾉｷ	352		12	13	1	公園 建物群 道路 水面	裸地 草地・地被類 舗装	無	無	無	無	良	無	無	無	2	無	無	無
12 214-011 [5340-44-33]	単木	八日市場	社寺	200～299	ｲﾁｮｳ	600		18	12	1	建物群 道路	裸地 草地・地被類	無	無	無	有	良	無	無	無	2	無	無	無
12 214-012 01/04 [5340-44-44]	樹林 20 ha 実測:13本	八日市場	社寺	200～299	ｽｷﾞ ｽｷﾞ ｽｷﾞ ｽｷﾞ	560 360 540 520		31 23 30 30	15 14 15 11	1 1 1 1	樹林 建物群 道路	裸地 草地・地被類 稚樹・その他低木生育 ササその他やぶ	枯損木やや あり	無	無	有	良	信仰対象あり	無	不明	1	無	解説板	定期的な下刈り・清掃
12 214-012 02/04 [5340-44-44]	樹林	八日市場			ｽｷﾞ ｸﾏﾉｷ ｸﾏﾉｷ ｽｷﾞｼﾞｲ	490 312 319 340		30 12 12 15	12 15 17 17	1 1 1 1														
12 214-012 03/04 [5340-44-44]	樹林	八日市場			ｽｷﾞｼﾞｲ ｽｷﾞｼﾞｲ ｽｷﾞｼﾞｲ ｽｷﾞｼﾞｲ	362 378 348 352		17 18 15 17	16 18 16 17	1 1 1 1														
12 214-012 04/04 [5340-44-44]	樹林	八日市場			ﾄｳｶｲﾃﾞﾗ	340		9	10	1														
12 214-013 [5340-44-41]	単木	八日市場 田久保	社寺	200～299	ｲﾁｮｳ	300		17	15	1	耕地 建物群	裸地 草地・地被類 稚樹・その他低木生育 ササその他やぶ	無	無	無	有	良	無	無	無	2	無	無	定期的な下刈り・清掃

コード番号 [3次ﾒｯｼｭｺｰﾄﾞ]	区分	所在地 通称名	所有者	推定樹齢 (年)	巨木測定値 樹種名	幹周 (cm)	主幹 (cm)	樹高 (m)	枝張 (m)	株立 (本)	周囲の状況	根元の状況	欠損度	動物生息 鳥	動物生息 獣	着生植物	健全度	信仰対象	独特の呼称	故事伝承	視認性	保護制度指定	解説板等	特記事項
12 214-014 [5340-44-52]	樹林 1 ha 実測:4本	八日市場 松山	社寺	300以上	ｽｷﾞ	400		27	11	1	樹林 建物群 道路	裸地 草地・地被類 稚樹・その他低木生育 ｻｻその他やぶ	枯損木やや あり	無	無	有	良	信仰対象あり	無	不明	1	天然記念物等(市町村)	無	定期的な下刈り・清掃
					ｽｷﾞ	383		26	10	1														
					ｽｷﾞ	795		29	18	1														
					ｽｷﾞ	495		28	17	1														
12 214-015 01/02 [5340-44-54]	樹林 2 ha 実測:6本	八日市場 宮本	社寺	200～299	ｽｷﾞ	300		28	12	1	樹林 建物群 道路	裸地 草地・地被類 稚樹・その他低木生育 ｻｻその他やぶ	枯損木やや あり	無	無	有	良	無	無	無	2	無	無	定期的な下刈り・清掃
					ｽｷﾞ	310		29	14	1														
					ｽｷﾞ	510		30	15	1														
					ｽｷﾞ	320		25	13	1														
12 214-015 02/02 [5340-44-54]	樹林	八日市場 宮本			ｽｷﾞ	508		30	15	1														
					ｽﾀﾞｼﾞｲ	312		17	16	1														
12 214-016 01/02 [5340-44-43]	樹林 2 ha 実測:8本	八日市場 生尾	社寺	200～299	ｽｷﾞ	300		27	8	1	樹林 耕地 道路	裸地 草地・地被類 稚樹・その他低木生育 ｻｻその他やぶ	枯損木やや あり	無	無	有	良	信仰対象あり	無	無	1	天然記念物等(市町村)	無	定期的な下刈り・清掃
					ｽｷﾞ	360		25	8	1														
					ｽｷﾞ	650		30	15	1														
					ｸﾛﾏﾂ	420		15	8	1														
12 214-016 02/02 [5340-44-43]	樹林	八日市場 生尾			ｽﾀﾞｼﾞｲ	460		14	13	1														
					ｽﾀﾞｼﾞｲ	310		15	12	1														
					ｽﾀﾞｼﾞｲ	306		16	17	1														
					ｽﾀﾞｼﾞｲ	303		18	14	1														
12 214-017 [5340-44-63]	単木	八日市場 大浦	個人	200～299	ｽﾀﾞｼﾞｲ	350		17	18	1	耕地 建物群 道路	草地・地被類 ｻｻその他やぶ	小枝枯損	無	無	有	良	無	無	無	2	無	無	無
12 214-018 [5340-44-94]	単木	八日市場 大寺	社寺	300以上	ﾔﾏｻﾞｸﾗ	308		7	8	1	公園 道路	裸地 草地・地被類	小枝枯損 下部幹折れ 空洞あり	無	無	有	不良：一部枯損	無	無	不明	3	無	樹名板	定期的な下刈り・清掃
12 214-019 [5340-44-95]	単木	八日市場 大寺	社寺	200～299	ｽﾀﾞｼﾞｲ	360		15	15	1	耕地 建物群 道路	裸地 草地・地被類 稚樹・その他低木生育	小枝枯損	無	無	有	良	無	無	無	2	無	無	無
12 214-020 [5340-44-75]	単木	八日市場 飯塚	個人	200～299	ｽﾀﾞｼﾞｲ	300		14	14	1	耕地 建物群 道路	草地・地被類 ｻｻその他やぶ	無	無	無	有	良	無	無	無	2	無	無	無
12 214-021 [5340-44-74]	単木	八日市場 飯塚	社寺	200～299	ｸﾛﾏﾂ	390		16	14	1	建物群 道路	草地・地被類 稚樹・その他低木生育 ｻｻその他やぶ	大枝枯損	無	無	有	不良	無	無	無	2	無	無	無
12 214-022 [5340-44-93]	単木	八日市場 内山	社寺	200～299	ｽﾀﾞｼﾞｲ	400		18	15	1	建物群 道路	裸地 草地・地被類 稚樹・その他低木生育	無	無	無	有	良	無	無	無	2	無	無	無
12 214-023 [5340-44-94]	樹林 0.6 ha 実測:4本	八日市場 大寺	社寺	200～299	ｽｷﾞ	305		24	10	1	樹林 建物群 道路	裸地 草地・地被類 稚樹・その他低木生育 ｻｻその他やぶ	無	無	無	有	良	無	無	無	1	無	無	無
					ｽｷﾞ	350		26	12	1														
					ｲﾀﾁｸ	335		22	16	1														
					ﾝﾏｷ	300		19	16	1														

コード番号 [3次ﾒｯｼｭｺｰﾄﾞ]	区分	所在地 通称名	所有者	推定樹齢 (年)	巨木測定値 樹種名	幹周 (cm)	主幹 (cm)	樹高 (m)	枝張 (m)	株立 (本)	周囲の状況	根元の状況	欠損度	動物生息 鳥	動物生息 獣	着生植物	健全度	信仰対象	独特の呼称	故事伝承	視認性	保護制度指定	解説板等	特記事項
12 214-024 [5340-44-61]	樹林 3 ha 実測:4本	八日市場 南神崎	社寺	200～299	ｽｷﾞ	435		27	15	1	樹林 耕地	裸地 草地・地被類 稚樹・その他低木生育 ササその他やぶ	枯損木やや あり	無	無	有	良	無	無	無	2	無	無	定期的な下刈り・清掃
					ｽｷﾞ	375		25	12	1														
					ｽｷﾞ	300		23	12	1														
					ｽｷﾞ	460		28	13	1														
12 214-025 [5340-44-71]	単木	八日市場 入山崎	社寺	200～299	ｽｷﾞ	315		27	11	1	樹林 耕地 建物群	裸地 草地・地被類 稚樹・その他低木生育	無	無	無	無	良	無	無	無	2	無	無	無
12 214-026 [5340-44-92]	単木	八日市場 小高	個人	200～299	ﾀﾌﾞﾉｷ	570		17	14	1	耕地	草地・地被類	小枝枯損	無	無	有	不良：一部枯損	無	無	無	2	無	無	無
12 214-027 [5340-44-93]	単木	八日市場 飯高	社寺	200～299	ﾔﾏｻﾞｸﾗ	520		7	12	1	耕地	草地・地被類	大枝枯損	無	無	有	不良：一部枯損	無	無	有*	2	天然記念物等(市町村)	解説板	無
12 214-028 01/09 [5340-44-92]	樹林 12 ha 実測:36本	八日市場 飯高壇林	社寺	300以上	ｽｷﾞ･ｼﾞｰｲ	375		18	16	1	樹林	裸地 草地・地被類 稚樹・その他低木生育 ササその他やぶ	無	無	無	有	良	信仰対象あり	飯高壇林	有*	1	自然環境保全地域(都道府県)	解説板	定期的な下刈り・清掃
					ｽｷﾞ	340		25	9	1														
					ｽｷﾞ	343		25	10	1														
					ｽｷﾞ	352		25	9	1														
12 214-028 02/09 [5340-44-92]	樹林	八日市場 飯高壇林			ｽｷﾞ	353		26	8	1														
					ｽｷﾞ	360		26	8	1														
					ｽｷﾞ	370		27	9	1														
					ｽｷﾞ	370		27	9	1														
12 214-028 03/09 [5340-44-92]	樹林	八日市場 飯高壇林			ｽｷﾞ	360		26	8	1														
					ｽｷﾞ	360		26	8	1														
					ｽｷﾞ	360		26	9	1														
					ｽｷﾞ	360		26	8	1														
12 214-028 04/09 [5340-44-92]	樹林	八日市場 飯高壇林			ｽｷﾞ	350		26	10	1														
					ｽｷﾞ	350		26	12	1														
					ｽｷﾞ	350		26	11	1														
					ｽｷﾞ	360		26	10	1														
12 214-028 05/09 [5340-44-92]	樹林	八日市場 飯高壇林			ｽｷﾞ	360		26	8	1														
					ｽｷﾞ	370		26	9	1														
					ｽｷﾞ	370		26	9	1														
					ｽｷﾞ	375		26	9	1														
12 214-028 06/09 [5340-44-92]	樹林	八日市場 飯高壇林			ｽｷﾞ	375		27	9	1														
					ｽｷﾞ	372		27	9	1														
					ｽｷﾞ	370		27	9	1														
					ｽｷﾞ	370		27	9	1														
12 214-028 07/09 [5340-44-92]	樹林	八日市場 飯高壇林			ｽｷﾞ	360		26	8	1														
					ｽｷﾞ	360		26	8	1														
					ｽｷﾞ	365		26	7	1														
					ｽｷﾞ	360		26	8	1														
12 214-028 08/09 [5340-44-92]	樹林	八日市場 飯高壇林			ｽｷﾞ	375		26	9	1														
					ｽｷﾞ	375		27	9	1														
					ｽｷﾞ	430		28	10	1														
					ｽｷﾞ	450		28	10	1														

コード番号 [3次ﾒｯｼｭｺｰﾄﾞ]	区分	所在地 通称名	所有者	推定樹齢 (年)	巨木測定値 樹種名	幹周 (cm)	主幹 (cm)	樹高 (m)	枝張 (m)	株立 (本)	周囲の状況	根元の状況	欠損度	動物生息 鳥	動物生息 獣	着生植物	健全度	信仰対象	独特の呼称	故事伝承	視認性	保護制度指定	解説板等	特記事項
12 214-028 09/09 [5340-44-92]	樹林	八日市場 飯高壇林			ｽｷﾞ	470		28	10	1														
					ｽｷﾞ	490		28	10	1														
					ｽｷﾞ	490		29	10	1														
					ｽｷﾞ	595		33	15	1														
12 214-029 [5340-44-32]	単木	八日市場 飯高	個人	200～299	ｽﾀﾞｼﾞｲ	495		17	15	1	建物群 道路	草地・地被類 稚樹・その他低木生育	無	無	無	有	良	無	無	無	2	無	無	無
12 214-030 [5340-44-92]	樹林 1 ha 実測:3本	八日市場 小高	社寺	200～299	ｽｷﾞ	310		25	12	1	耕地 建物群 道路	裸地 草地・地被類	無	無	無	有	良	無	無	無	1	無	無	無
					ｽｷﾞ	300		24	11	1														
					ｽﾀﾞｼﾞｲ	324		18	16	1														
12 214-031 [5340-44-91]	樹林 1 ha 実測:2本	八日市場 安久山 稲荷神社	個人	200～299	ｽﾀﾞｼﾞｲ	1000		19	12	1	樹林 耕地	裸地 草地・地被類 ササその他やぶ	無	ﾌｸﾛｳ	無	有	不良：一部枯損	信仰対象あり	無	無	1	無	無	定期的な下刈り・清掃
					ｽﾀﾞｼﾞｲ	370		10	8	1														
12 214-032 [5340-44-93]	単木	八日市場 小高	社寺	200～299	ｽｷﾞ	430		28	12	1	樹林 耕地 建物群 道路	裸地 草地・地被類	無	無	無	有	良	無	無	無	2	無	無	無
12 214-033 [5340-44-65]	樹林 0.7 ha 実測:3本	八日市場 椿	社寺	200～299	ｽｷﾞ	330		26	12	1	樹林 道路	草地・地被類 稚樹・その他低木生育	無	無	無	有	良	無	無	無	1	無	無	定期的な下刈り・清掃
12 214-034 [5340-44-66]	単木	八日市場 椿	市町村	200～299	ｽﾀﾞｼﾞｲ	330		9	10	1	その他	裸地	大枝枯損	無	無	有	不良：一部枯損	無	無	無	2	無	無	定期的な下刈り・清掃
12 214-035 [5340-44-67]	単木	八日市場 春海	個人	200～299	ﾀﾌﾞﾉｷ	310		12	8	1	耕地 建物群 道路	草地・地被類	小枝枯損	無	無	有	不良：一部枯損	無	無	無	2	無	無	無
12 214-036 [5340-44-52]	単木	八日市場 松山	個人	200～299	ｽﾀﾞｼﾞｲ	310		15	16	1	建物群 道路	草地・地被類 ササその他やぶ	小枝枯損	無	無	有	良	無	無	無	2	無	無	無
12 215-001 [5340-45-81]	樹林 1 ha 実測:2本	旭市 寒田（海玉寺）	社寺	不明	ｽﾀﾞｼﾞｲ	340		7	7	1	樹林 耕地 建物群 道路	裸地 ササその他やぶ	枯損木ややあり	無	無	無	不良：一部枯損	無	無	無	3	無	無	無
					ｸｽﾉｷ	340		20	26	1														
12 215-002 [5340-45-73]	樹林 0.03 ha 実測:2本	旭市 江ケ崎	個人	不明	ｽﾀﾞｼﾞｲ	324		9	10	1	樹林 建物群 道路	稚樹・その他低木生育	枯損木ややあり	無	無	無	不良：一部枯損 病虫害	無	無	無	2	無	無	無
					ｽﾀﾞｼﾞｲ	311		15	20	1														
12 215-003 [5340-44-69]	樹林 1 ha 実測:3本	旭市 鎧数 伊勢大神宮	社寺	不明	ｽｷﾞ	370		24	12	1	樹林 耕地 建物群 道路	裸地	枯損木ややあり	無	無	無	不良：一部枯損	信仰対象あり タブーあり	無	不明	1	無	無	無
					ｶﾔ	305		16	12	1														
					ｲﾁｮｳ	365		24	20	1														
12 215-004 [5340-45-61]	樹林 0.2 ha 実測:1本	旭市 宿天神	個人	伝承 500	ﾀﾌﾞﾉｷ	310		12	12	1	耕地 建物群 道路	稚樹・その他低木生育	枯損木ややあり	無	無	有	不良：一部枯損	無	無	無	1	無	無	無
12 215-005 [5340-45-62]	樹林 0.5 ha 実測:1本	旭市 田町 西宮神社	社寺	不明	ｽｷﾞ	405		24	8	1	樹林 公園	裸地	枯損木ややあり	無	無	有	不良：一部枯損	信仰対象あり タブーあり	無	不明	1	無	無	無

コード番号 【3次メッシュコード】	区分	所在地 通称名	所有者	推定樹齢 (年)	巨木測定値 樹種名	幹周 (cm)	主幹 (cm)	樹高 (m)	枝張 (m)	株立 (本)	周囲の状況	根元の状況	欠損度	動物生息 鳥	動物生息 獣	着生植物	健全度	信仰対象	独特の呼称	故事伝承	視認性	保護制度指定	解説板等	特記事項
12 215-006 [5340-45-62]	樹林 1 ha 実測:2本	旭市 田町 真福寺	社寺	不明	スギ スギ	355 336		24 23	15 12	1 1	樹林 建物群 道路	裸地	枯損木やや あり	無	無	無	不良：一部枯損	信仰対象あり	無	不明	1	無	無	無
12 215-007 [5340-45-40]	単木	旭市 仁玉岡	個人	不明	クスノキ	387		12	12	1	樹林 耕地 建物群 道路	稚樹・その他低木生育	大枝枯損 空洞あり	無	無	有	不良：一部枯損 病虫害	信仰対象あり	無	無	2	無	無	無
12 215-008 [5340-44-49]	単木	旭市 井戸野	個人	不明	エノキ	311		19	18	1	建物群 道路	裸地	無	無	無	有	良	信仰対象あり	無	無	2	無	無	無
12 215-009 [5340-45-20]	単木	旭市 中谷里	市町村	不明	イチョウ	315		16	16	1	耕地 建物群 道路 その他	裸地	無	無	無	無	良	無	無	無	2	無	無	無
12 215-010 [5340-45-43]	単木	旭市 西足洗	個人	不明	クスノキ	320		11	18	1	耕地 建物群	裸地	大枝枯損	無	無	有	良	無	無	無	2	無	無	無
12 216-001 [5340-40-11]	単木	習志野市	個人	200～299	クスノキ	390		20	20	1	建物群	草地・地被類 稚樹・その他低木生育	無	無	無	有	良	信仰対象あり 祭事あり	源衛門のクスノキ	有★	1	その他制度	解説板	無
12 216-002 [5340-40-12]	単木	習志野市 牛頭大王宮神社	社寺		ケヤキ	460	200	10	10		建物群	裸地 ササその他やぶ	小枝枯損	無	無	無	良	無	無	無	3	その他制度	解説板	無
12 216-003 [5340-40-22]	単木	習志野市 正福寺前	社寺	伝承 400	イチョウ	400		20	10	1	道路	稚樹・その他低木生育	無	無	無	無	良	信仰対象あり	不明	無	1	その他制度	解説板	保護柵設置
12 216-004 [5340-40-23]	単木	習志野市	個人	100～199	クスノキ	390		20	10	1	耕地 道路	稚樹・その他低木生育	無	無	無	有	良	信仰対象あり	無	無	2	その他制度	無	無
12 216-005 [5340-40-23]	単木	習志野市	個人	100～199	クスノキ	330		20	10	1	建物群	稚樹・その他低木生育 ササその他やぶ	無	無	無	無	良	無	無	無	2	その他制度	無	無
12 217-001 01/02 [5339-67-87]	樹林 0.2 ha 実測:3本	柏市 吉祥院	社寺	200～299	スギ	485		20	17	1	樹林	裸地	無	不明	不明	有	良	無	無	無	2	その他制度	解説板	保護柵設置
12 217-001 02/02 [5339-67-87]	樹林 実測:3本	柏市 吉祥院	社寺	200～299	ケヤキ ケヤキ	424 466		25 25	15 15	1 1	樹林	裸地	無	不明	不明	有	良	無	無	無	1	その他制度	無	無
12 217-002 [5339-67-78]	樹林 0.2 ha 実測:2本	柏市 大洞院	社寺	200～299	イチョウ クスノキ	523 300		20 20	10 10	1 1	樹林	裸地 草地・地被類	無	不明	不明	有	良	無	無	無	2	その他制度	樹名板	無
12 217-003 [5339-67-77]	樹林 0.2 ha 実測:4本	柏市 香取神社	社寺	100～199	スダジイ スダジイ ケヤキ ケヤキ	325 300 307 310		20 20 25 25	10 10 15 15	1 1 1 1	樹林 建物群	裸地 草地・地被類 稚樹・その他低木生育	無	不明	不明	有	良	無	無	無	2	その他制度	無	無
12 217-004 [5339-67-38]	単木	柏市 長金寺	社寺	100～199	スダジイ	395		16	15	1	耕地	裸地	無	無	不明	有	良	無	無	無	1	その他制度	無	無

コード番号 [3次ﾒｯｼｭｺｰﾄﾞ]	区分	所在地 通称名	所有者	推定樹齢 (年)	巨木測定値 樹種名	幹周 (cm)	主幹 (cm)	樹高 (m)	枝張 (m)	株立 (本)	周囲の状況	根元の状況	欠損度	動物生息 鳥	動物生息 獣	着生植物	健全度	信仰対象	独特の呼称	故事伝承	視認性	保護制度指定	解説板等	特記事項
12 217-005 [ ]	単木	柏市 八幡神社	社寺	200～299	ｽｷﾞ	346		20	10	1	樹林	草地・地被類 稚樹・その他低木生育	頭頂部幹折れ	不明	不明	有	良	無	無	無	2	無	無	無
12 217-006 [5339-67-18]	単木	柏市 法林寺	社寺	300以上	ｲﾁｮｳ	560		30	15	1	樹林	裸地	無	不明	無	有		無			1	天然記念物等(市町村) その他制度	解説板	保護柵設置
12 217-007 [5339-67-46]	単木	柏市 西光院	社寺	100～199	ｶﾔ	328		7	4	1	耕地 建物群	裸地 草地・地被類	大枝枯損 空洞あり	無	無	有	良	無	無	無	3	その他制度	解説板	保護柵設置
12 217-008 [5339-67-76]	単木	柏市 あけぼの山公園	社寺	100～199	ｽﾀﾞｼﾞｲ	315		15	10	1	樹林 建物群	裸地	無	不明	不明	有	良	無	無	無	1	無	無	無
12 217-009 01/03 [5339-67-76]	樹林 2 ha 実測:11本	柏市 布施弁天	社寺	100～199	ｸﾛﾏﾂ ｸﾛﾏﾂ ｸﾛﾏﾂ ｸﾛﾏﾂ	375 400 307 330		25 25 15 25	15 15 7 15	1 1 1 1	樹林	草地・地被類 稚樹・その他低木生育 ササその他やぶ	無	不明	不明	有	良	無	無	無	1	都市公園(市町村) その他制度	無	保護柵設置
12 217-009 02/03 [5339-67-76]	樹林	柏市 布施弁天			ﾑｸﾉｷ ﾑｸﾉｷ ﾑｸﾉｷ ﾑｸﾉｷ	400 370 360 340		25 20 20 25	20 15 10 15	1 1 1 1														
12 217-009 03/03 [5339-67-76]	樹林	柏市 布施弁天			ｽﾀﾞｼﾞｲ ｽﾀﾞｼﾞｲ ｽﾀﾞｼﾞｲ	360 475 300		15 20 20	10 15 8	1 1 1														
12 218-001 [5240-62-61]	単木	勝浦市 佐野(真福寺)	社寺	不明	ｸｽﾉｷ	580		10	13	1	その他	ササその他やぶ 舗装	小枝枯損	無	無	有	良	信仰対象あり	無	無	1	無	無	定期的な下刈り・清掃
12 218-002 [5240-62-13]	樹林	勝浦市 宿戸 八幡様跡			ｽｷﾞ	460		22	7	1	建物群 道路	草地・地被類		無	無	有	不良：一部枯損	信仰対象あり	無	有*	1	無	無	定期的な下刈り・清掃
12 218-003 [5240-62-13]	単木	勝浦市 宿戸 八幡様跡	社寺	不明	ｽｷﾞ	495		22	7	1	建物群 道路	草地・地被類	大枝枯損	無	無	有	不良：一部枯損	信仰対象あり	無	不明	1	無	無	定期的な下刈り・清掃
12 218-004 [5240-52-75]	単木	勝浦市 勝浦(高照寺)	社寺	300以上	ｲﾁｮｳ	1000		10	18	1	建物群 その他	裸地 舗装	大枝枯損	無	無	有	不良：一部枯損	信仰対象あり	高照寺の乳公孫樹	有*	3	天然記念物等(都道府県)	樹名板 解説板	定期的な下刈り・清掃 枯損部の削除、枝下ろし
12 218-005 [5240-52-70]	単木	勝浦市 植野(慈眼寺)	社寺	不明	ｶﾔ	450		10	7	1	その他	裸地	小枝枯損 空洞あり	無	無	有	良	無	無	無	1	無	無	定期的な下刈り・清掃
12 218-006 [5240-51-77]	単木	勝浦市 名木(寂光寺)	社寺	300以上	ｽﾀﾞｼﾞｲ	890		24	22	1	樹林 その他	草地・地被類 ササその他やぶ	大枝枯損	不明	不明	有	不良：一部枯損	信仰対象あり	上野村の大雄	不明	1	天然記念物等(都道府県)	樹名板 解説板	定期的な下刈り・清掃
12 219-001 [5340-21-10]	単木	市原市 高倉 白山神社	社寺	200～299	ｽｷﾞ	320		20	10	1	樹林	草地・地被類	小枝枯損	不明	不明	有	良	信仰対象あり	不明	不明	2	その他制度	解説板	無

コード番号【3次ﾒｯｼｭｺｰﾄﾞ】	区分	所在地 通称名	所有者	推定樹齢（年）	巨木測定値 樹種名	幹周(cm)	主幹(cm)	樹高(m)	枝張(m)	株立(本)	周囲の状況	根元の状況	欠損度	動物生息 鳥	動物生息 獣	着生植物	健全度	信仰対象	独特の呼称	故事伝承	視認性	保護制度指定	解説板等	特記事項
12 219-002【5340-21-07】	単木	市原市 東国吉 八幡神社	社寺	200～299	ｽｷﾞ	360		23	10	1	樹林	草地・地被類	小枝枯損	不明	不明	有	良	信仰対象あり	不明	不明	2	その他制度	解説板	無
12 219-003【5340-21-25】	単木	市原市 番場 番場神社	社寺	200～299	ｼｲ科	530		15	6	1	樹林	裸地	大枝枯損	不明	不明	有	良	信仰対象あり	不明	不明	2	その他制度	解説板	無
12 219-004【5340-21-13】	単木	市原市 久久津 諏訪神社	社寺	200～299	ｲﾁｮｳ	490		25	9	1	樹林 建物群	草地・地被類	小枝枯損	不明	不明	有	良	信仰対象あり	不明	不明	2	その他制度	解説板	無
12 219-005【5340-21-31】	単木	市原市 菊間	個人	200～299	ｽｷﾞ･ｼﾞｰｲ	315		20	7	1	樹林	ササその他やぶ	小枝枯損	不明	不明	有	良	無	無	無	2	その他制度	解説板	無
12 219-006【5340-21-31】	単木	市原市 菊間 菊間八幡神社	社寺	200～299	ｲﾁｮｳ	720		15	8	1	樹林	ササその他やぶ	小枝枯損	不明	不明	有	良	信仰対象あり	不明	不明	2	その他制度	解説板	無
12 219-007【5340-21-31】	単木	市原市 菊間	個人	200～299	ｽｷﾞ･ｼﾞｰｲ	330		16	10	1	建物群	草地・地被類	小枝枯損	不明	不明	有	良	無	無	無	2	その他制度	解説板	無
12 219-008【5340-21-11】	単木	市原市 山本	個人	200～299	ｼｲ科	315		16	9	1	樹林 建物群	草地・地被類	無	不明	不明	有	良	無	無	無	2	その他制度	解説板	無
12 219-009【5340-21-10】	樹林 実測:4本	市原市 能満 府中日吉神社	社寺	200～299	ｽｷﾞ ｽｷﾞ ｽｷﾞ ｼｲ科	420 387 353 400		33 33 28 28	7 6 8.5 11	1 1 1 1	樹林 建物群 道路	草地・地被類 稚樹・その他低木生育	枯損木ややあり	不明	不明	有	不良：一部枯損	信仰対象あり	不明	不明	2	その他制度	解説板	無
12 219-010【5340-21-10】	樹林 0.1 ha 実測:2本	市原市 都本 八幡神社	社寺	200～299	ｽｷﾞ ｲﾁｮｳ	345 510		32 24	10.5 11	1 1	樹林 耕地	裸地 ササその他やぶ	枯損木ややあり	不明	不明	有	良	信仰対象あり	不明	不明	2	その他制度	解説板	無
12 219-011【5340-20-49】	樹林 0.1 ha 実測:2本	市原市 八幡 秋念寺	社寺	200～299	ｲﾁｮｳ ｲﾁｮｳ	355 310		19 19.5	5 6.5	1 1	その他	裸地	枯損木ややあり	不明	不明	無	良	信仰対象あり	無	無	2	その他制度	解説板	無
12 219-012【5340-20-49】	樹林 実測:2本	市原市 八幡 飯香岡八幡宮	社寺	200～299	ｲﾁｮｳ ｲﾁｮｳ	370 350		25 22	7.5 7	1 1	樹林 建物群	草地・地被類	枯損木ややあり	不明	不明	無	良	信仰対象あり 祭事あり	夫婦銀杏	不明	2	天然記念物等(都道府県) その他制度	解説板	保護柵設置
12 219-013【5340-20-28】	単木	市原市 君塚	個人	200～299	ｼｲ科	360		25	8	1	樹林	稚樹・その他低木生育	小枝枯損	不明	不明	有	良	無	無	無	2	その他制度	解説板	無
12 219-014【5340-20-28】	単木	市原市 君塚	個人	200～299	ｲﾁｮｳ	300		18	6	1	建物群	裸地	大枝枯損 小枝枯損	不明	不明	有	良	無	無	無	2	その他制度	解説板	無
12 219-015【5340-20-17】	単木	市原市 五井	個人	200～299	ｼｲ科	300		15	5	1	建物群	裸地	大枝枯損	不明	不明	無	良	無	無	無	2	その他制度	解説板	無
12 219-016【5340-20-16】	樹林 0.2 ha 実測:2本	市原市 五井 八幡神社	社寺	200～299	ｼｲ科 ｲﾁｮｳ	315 365		15 17.5	6.3 7	1 1	建物群	裸地	枯損木ややあり	不明	不明	無	良	信仰対象あり	不明	不明	2	その他制度	解説板	無

コード番号 [3次ﾒｯｼｭｺｰﾄﾞ]	区分	所在地 通称名	所有者	推定樹齢 (年)	巨木測定値 樹種名	幹周 (cm)	主幹 (cm)	樹高 (m)	枝張 (m)	株立 (本)	周囲の状況	根元の状況	欠損度	動物生息 鳥	動物生息 獣	着生植物	健全度	信仰対象	独特の呼称	故事伝承	視認性	保護制度指定	解説板等	特記事項
12 219-017 [5340-20-05]	単木	市原市 松ケ島 養老神社	社寺	200～299	ｲﾁｮｳ	325		19.5	9.5	1	建物群	裸地	無	不明	不明	無	良	信仰対象あり	不明	不明	2	その他制度	解説板	保護柵設置
12 219-018 [5340-20-05]	単木	市原市 松ケ島	個人	200～299	ｸﾛﾏﾂ	320		12	8	1	建物群	草地・地被類	無	不明	不明	有	良	無	無	無	2	その他制度	解説板	無
12 219-019 [5340-20-05]	単木	市原市 青柳	個人	200～299	ｳﾒ	325		21	9	1	建物群 道路	裸地	大枝枯損	不明	不明	無	良	無	無	無	2	その他制度	解説板	無
12 219-020 [5340-12-90]	樹林 0.1 ha 実測:2本	市原市 金剛寺 本宮寺	社寺	200～299	ｶﾔ ｽｷﾞｼﾞｲ	560 445		21 25	7 7	1 1	樹林 建物群	草地・地被類	枯損木やや あり	不明	不明	有	良	信仰対象あり	不明	不明	2	その他制度	解説板	無
12 219-021 [5340-11-89]	単木	市原市 金剛寺 熊野神社	社寺	200～299	ｲﾁｮｳ	860		20	20	1	樹林 建物群	草地・地被類	大枝枯損	不明	不明	有	良	信仰対象あり	熊野神社の大銀杏	不明	2	天然記念物等(市町村)	解説板	無
12 219-022 01/02 [5340-11-87]	樹林 実測:5本	市原市 奈良 本泉寺	社寺	200～299	ｽｷﾞｼﾞｲ ｽｷﾞｼﾞｲ ｽｷﾞｼﾞｲ ｽｷﾞｼﾞｲ	600 590 560 590		31 31 31 31	11 11 10 10.5	1 1 1 1	樹林 建物群 道路	草地・地被類	枯損木やや あり	不明	不明	有	良	信仰対象あり	奈良本泉寺のシイ巨木群	不明	2	天然記念物等(市町村)	解説板	無
12 219-022 02/02 [5340-11-87]	樹林	市原市 奈良			ｽｷﾞｼﾞｲ	490		29	9	1														
12 219-023 [5340-11-86]	単木	市原市 古都辺 古都辺神社	社寺	200～299	ｽｷﾞ	360		18	8	1	樹林	稚樹・その他低木生育	小枝枯損	不明	不明	有	良	信仰対象あり	不明	不明	2	その他制度	解説板	無
12 219-024 [5340-11-75]	単木	市原市 犬成 犬成神社	社寺	200～299	ｽｷﾞ	360		18	9	1	樹林	裸地	小枝枯損	不明	不明	有	良	信仰対象あり	不明	不明	1	その他制度	解説板	無
12 219-025 [5340-11-73]	単木	市原市 葉木 妙見神社	社寺	200～299	ｽｷﾞ	335		26	6	1	樹林	草地・地被類	無	不明	不明	有	良	信仰対象あり	不明	不明	2	その他制度	解説板	無
12 219-026 [5340-11-73]	単木	市原市 葉木	個人	200～299	ｽｷﾞｼﾞｲ	360		17	7.5	1	建物群	裸地	無	不明	不明	有	良	無	無	無	2	その他制度	解説板	無
12 219-027 [5340-11-73]	樹林 0.2 ha 実測:4本	市原市 勝間 日枝神社	社寺	200～299	ｽｷﾞ ｽｷﾞ ｽｷﾞ ｽｷﾞ	338 310 350 320		25 25 25 25	6 5.5 6 6	1 1 1 1	樹林 建物群 道路	草地・地被類 ササその他やぶ	枯損木やや あり	不明	不明	有	良	信仰対象あり	不明	不明	2	その他制度	解説板	無
12 219-028 [5340-11-33]	単木	市原市 大桶 甘露寺	社寺	200～299	ｲﾁｮｳ	310		22	6	1	樹林	草地・地被類	大枝枯損	不明	不明	有	良	信仰対象あり	不明	不明	2	その他制度	解説板	無
12 219-029 [5340-11-33]	単木	市原市 大桶 大桶神社	社寺	200～299	ｳﾒ	340		29.5	12.5	1	樹林 建物群	ササその他やぶ	無	不明	不明	有	良	信仰対象あり	不明	不明	2	その他制度	解説板	無
12 219-030 [5340-11-33]	単木	市原市 大桶	個人	200～299	ｽｷﾞｼﾞｲ	350		19.5	9	1	樹林 道路	草地・地被類	小枝枯損	不明	不明	有	良	無	無	無	2	その他制度	解説板	無

コード番号 [3次メッシュコード]	区分	所在地 通称名	所有者	推定樹齢 (年)	巨木測定値 樹種名	幹周 (cm)	主幹 (cm)	樹高 (m)	枝張 (m)	株立 (本)	周囲の状況	根元の状況	欠損度	動物生息 鳥	動物生息 獣	着生植物	健全度	信仰対象	独特の呼称	故事伝承	現認性	保護制度指定	解説板等	特記事項
12 219-031 [5340-11-17]	単木	市原市 山倉	個人	200～299	ｳﾗﾀﾈ	375		21	8	1	樹林	ササその他やぶ	無	不明	不明	有	良	無	無	無	2	その他制度	解説板	無
12 219-032 [5340-11-09]	樹林 0.1 ha 実測:2本	市原市 山田橋 稲荷神社	社寺	200～299	ｲﾁｮｳ ｲﾁｮｳ	345 310		20 19	8 7	1 1	樹林	草地・地被類	枯損木ややあり	不明	不明	有	良	信仰対象あり	不明	不明	2	その他制度	解説板	無
12 219-033 [5340-11-09]	単木	市原市 山田橋	個人	200～299	ｸｽﾉｷ	350		34.5	6	1	建物群	草地・地被類	無	不明	不明	有	良	無	無	無	2	その他制度	解説板	無
12 219-034 [5340-10-69]	単木	市原市 大坪 龍光寺	社寺	200～299	ｽﾀﾞｼﾞｲ	440		15	7	1	建物群 その他	草地・地被類	小枝枯損	不明	不明	有	良	信仰対象あり	不明	不明	2	その他制度	解説板	無
12 219-035 [5340-10-98]	単木	市原市 根田	個人	200～299	ｳﾗﾀﾈ	310		15	9	1	建物群 道路	草地・地被類	無	不明	不明	無	良	無	無	無	2	その他制度	解説板	無
12 219-036 [5340-10-88]	単木	市原市 西広	個人	200～299	ｳﾗﾀﾈ	390		21	7	1	樹林 建物群	ササその他やぶ	無	不明	不明	無	良	無	無	無	2	その他制度	解説板	無
12 219-037 [5340-10-78]	単木	市原市 小折 大宮神社	社寺	200～299	ｲﾁｮｳ	323		25	8	1	建物群	裸地	無	不明	不明	有	良	信仰対象あり	不明	不明	2	その他制度	解説板	無
12 219-038 [5340-10-86]	単木	市原市 廿五里	個人	200～299	ｳﾗﾀﾈ	400		22	8	1	樹林 建物群	草地・地被類	小枝枯損	不明	不明	有	良	無	無	無	2	その他制度	解説板	無
12 219-039 [5340-10-76]	単木	市原市 町田 不動尊	社寺	200～299	ｳﾗﾀﾈ	350		18	13	1	建物群 その他	草地・地被類	小枝枯損	不明	不明	有	良	信仰対象あり	不明	不明	2	その他制度	解説板	無
12 219-040 [5340-10-66]	単木	市原市 今富	個人	200～299	ﾀﾌﾞﾉｷ	365		22	7	1	建物群	草地・地被類	大枝枯損	不明	不明	有	良	無	無	無	2	その他制度	解説板	無
12 219-041 [5340-10-65]	単木	市原市 島野 島六神社	社寺	200～299	ｳﾗﾀﾈ	305		17	14	1	樹林 道路	草地・地被類	無	不明	不明	有	良	信仰対象あり	不明	不明	2	その他制度	解説板	無
12 219-042 [5340-10-95]	単木	市原市 青柳	個人	200～299	ﾀﾌﾞﾉｷ	378		19	8	1	耕地 建物群	裸地 草地・地被類	大枝枯損	不明	不明	無	良	無	無	無	2	その他制度	解説板	無
12 219-043 01/05 [5340-10-64]	樹林 1.5 ha 実測:18本	市原市 姉崎 姉崎神社	社寺	200～299	ｽﾀﾞｼﾞｲ ｽｷﾞ ｽﾀﾞｼﾞｲ ｽﾀﾞｼﾞｲ	322 304 350 365		25 40 30 30	15 10 25 25	1 1 1 1	樹林 建物群 道路	草地・地被類 稚樹・その他低木生育	枯損木ややあり	不明	不明	有	良	信仰対象あり タブーあり 祭事あり	姉崎神社の森	有★	1	無	無	枯損部の削除、枝下ろし
12 219-043 02/05 [5340-10-64]	樹林	市原市 姉崎			ｽﾀﾞｼﾞｲ ｽｷﾞ ｽﾀﾞｼﾞｲ ｽｷﾞ	395 330 322 300		30 35 30 30	25 10 25 13	1 1 1 1														
12 219-043 03/05 [5340-10-64]	樹林	市原市 姉崎			ｽｷﾞ ｽｷﾞ ｽﾀﾞｼﾞｲ ｳﾗﾀﾈ	303 365 260 250		40 40 30 30	15 7 25 20	1 1 1 1														
12 219-043 04/05 [5340-10-64]	樹林	市原市 姉崎			ｽﾀﾞｼﾞｲ ｽｷﾞ ｽﾀﾞｼﾞｲ ｽｷﾞ	250 260 292 260		25 30 25 40	25 10 25 12	1 1 1 1														

コード番号 [3次メッシュコード]	区分	所在地 通称名	所有者	推定樹齢 (年)	巨木測定値 樹種名	幹周 (cm)	主幹 (cm)	樹高 (m)	枝張 (m)	株立 (本)	周囲の状況	根元の状況	欠損度	動物生息 鳥	動物生息 獣	着生植物	健全度	信仰対象	独特の呼称	故事伝承	視認性	保護制度指定	解説板等	特記事項
12 219-043 05/05 [5340-10-64]	樹林	市原市 姉崎			スダジイ スギ	295 260		15 40	15 7	1 1														
12 219-044 [5340-10-53]	単木	市原市 迎田	個人	100～199	スダジイ	310		17.5	7	1	建物群	草地・地被類	異常なコブあり	不明	不明	有	良	無	無	無	2	その他制度	解説板	無
12 219-045 [5340-10-54]	単木	市原市 迎田 大宮神社	社寺	200～299	スダジイ	383		20.5	9	1	樹林	草地・地被類	小枝枯損	不明	不明	有	良	信仰対象あり	不明	不明	2	その他制度	解説板	無
12 219-046 [5340-10-33]	樹林 0.2 ha 実測:3本	市原市 姉崎 八坂神社	社寺	200～299	イヌマキ カヤ カヤ	405 300 320		18 22 22	7 10 7	1 1 1	建物群	草地・地被類	枯損木やや有り	不明	不明	有	良	信仰対象あり	不明	不明	2	その他制度	解説板	無
12 219-047 [5340-10-42]	単木	市原市 椎津	個人	200～299	スダジイ	450		16	11	1	樹林	草地・地被類	無	不明	不明	有	良	無	無	無	2	その他制度	解説板	無
12 219-048 01/02 [5340-10-42]	樹林 0.2 ha 実測:5本	市原市 椎津	個人	300以上	スダジイ スダジイ スダジイ スダジイ	320 300 330 325		25 25 30.5 30	6 7 8 8	1 1 1 1														
12 219-048 02/02 [5340-10-42]	樹林	市原市 椎津			スダジイ	300		25	7	1														
12 219-049 [5340-10-42]	樹林 0.1 ha 実測:3本	市原市 椎津	個人	200～299	スダジイ シラカシ スダジイ	480 300 400		31 24 27	15 6 9	1 1 1	樹林	ササその他やぶ	無	不明	不明	有	良	無	無	無	2	その他制度	解説板	無
12 219-050 [5340-01-73]	樹林 0.2 ha 実測:3本	市原市 原田 諏訪神社	社寺	200～299	スギ スギ スギ	415 320 360		33 30 31	7.5 7 7	1 1 1	樹林 建物群	草地・地被類 稚樹・その他低木生育	無	不明	不明	有	良	信仰対象あり 祭事あり	不明	不明	1	その他制度	解説板	無
12 219-051 [5340-01-71]	単木	市原市 牛久 円明院	社寺	200～299	タブノキ	380		25	20	1	建物群 その他	裸地	大枝枯損	無	無	有	良	信仰対象あり	無	無	2	その他制度	解説板	無
12 219-052 [5340-01-61]	単木	市原市 中 八幡神社	社寺	300以上	スギ	450		29	7	1	樹林 耕地	ササその他やぶ	小枝枯損	不明	不明	有	良	信仰対象あり 祭事あり	不明	不明	1	その他制度	解説板	無
12 219-053 [5340-01-62]	樹林 0.1 ha 実測:2本	市原市 江子田	個人	200～299	スダジイ スダジイ	430 325		17.5 17	10 9	1 1	耕地 建物群	裸地 草地・地被類	無	不明	不明	有	良	無	無	無	2	その他制度	解説板	無
12 219-054 [5340-01-62]	単木	市原市 下矢田 八坂神社	社寺	200～299	スダジイ	400		10	6		樹林	ササその他やぶ	小枝枯損	不明	不明	有	良	信仰対象あり	不明	不明	2	その他制度	解説板	無
12 219-055 [5340-01-70]	樹林 0.2 ha 実測:2本	市原市 西国吉 医光寺	社寺	200～299	スギ イチョウ	300 340		15 23	10 15	1 1	樹林 建物群	裸地 草地・地被類	枯損木やや有り	不明	不明	有	良	信仰対象あり	不明	不明	2	その他制度	解説板	無
12 219-056 01/02 [5340-01-50]	樹林 1.5 ha	市原市 志保井 檜弾寺	社寺	200～299	スダジイ スダジイ スギ スダジイ	400 360 300 300		25 20 30 20	16 10 20 15	1 1 1 1	樹林	草地・地被類 稚樹・その他低木生育 ササその他やぶ	枯損木やや有り	不明	不明	有	良	信仰対象あり タブーあり 祭事あり	不明	不明	1	自然環境保全地域(都道府県)	解説板	無

コード番号 【3次ﾒｯｼｭｺｰﾄﾞ】	区分	所在地 通称名	所有者	推定樹齢 (年)	巨木測定値 樹種名	幹周 (cm)	主幹 (cm)	樹高 (m)	枝張 (m)	株立 (本)	周囲の状況	根元の状況	欠損度	動物生息 鳥	動物生息 獣	着生植物	健全度	信仰対象	独特の呼称	故事伝承	視認性	保護制度指定	解説板等	特記事項
12 219-056 02/02 【5340-01-50】	樹林	市原市 志保井			ｽﾀﾞｼﾞｲ	455		25	20	1														
					ｽﾀﾞｼﾞｲ	325		30	20	1														
12 219-057 【5340-01-32】	樹林 実測:2本	市原市 駒込 神明社	社寺	200～299	ｽﾀﾞｼﾞｲ	320		15	8.5	1	樹林 耕地	草地・地被類	無	不明	不明	有	良	信仰対象あり	不明	不明	1	その他制度	解説板	無
					ｽﾀﾞｼﾞｲ	350		15	10.5	1														
12 219-058 【5340-01-31】	単木	市原市 山口	個人	200～299	ｸﾛｶﾞﾈﾓﾁ	300		20	9	1	耕地 建物群	裸地	小枝枯損	不明	不明	有	良	無	無	無	2	その他制度	解説板	無
12 219-059 【5340-01-31】	単木	市原市 山口 八坂神社	社寺	200～299	ｽﾀﾞｼﾞｲ	330		15	14	1	樹林	草地・地被類	小枝枯損	不明	不明	有	良	信仰対象あり	不明	不明	2	その他制度	解説板	無
12 219-060 01/03 【5340-01-12】	樹林 3 ha 実測:50本	市原市 高滝 高滝神社	社寺	200～299	ｽｷﾞ	400		40	10	1	樹林 道路	草地・地被類 稚樹・その他低木生育 ササその他やぶ	枯損木ややあり	不明	不明	有	良	信仰対象あり タブーあり 祭事あり	高滝神社の森	不明	1	天然記念物等(都道府県) 自然環境保全地域(都道府県) 保安林・学術参考保護等	樹名板 解説板	無
					ｽｷﾞ	440		40	12	1														
					ｽｷﾞ	315		40	10	1														
					ｲﾁｮｳ	440		30	10	1														
12 219-060 02/03 【5340-01-12】	樹林	市原市 高滝			ｽｷﾞ	380		40	10	1														
					ｽｷﾞ	305		40	7	1														
					ｽｷﾞ	340		40	7	1														
					ｽｷﾞ	300		40	7	1														
12 219-060 03/03 【5340-01-12】	樹林	市原市 高滝			ｽｷﾞ	395		40	10	1														
					ｽｷﾞ	465		40	10	1														
					ｽﾀﾞｼﾞｲ	340		15	15	1														
12 219-061 【5340-01-11】	樹林 0.1 ha 実測:2本	市原市 本郷	個人	200～299	ｳﾗﾒ	300		18	8	1	耕地 建物群	草地・地被類	無	不明	不明	有	良	無	無	無	2	その他制度	解説板	無
					ｽｷﾞ	305		22.5	7	1														
12 219-062 【5340-01-02】	単木	市原市 本郷 三峰神社	社寺	300以上	ｲﾁｮｳ	1010		23	7	1	樹林	草地・地被類	空洞あり	不明	不明	有	良	信仰対象あり	不明	不明	2	その他制度	解説板	無
12 219-063 【5340-00-79】	樹林 0.1 ha 実測:2本	市原市 西国吉	個人	200～299	ｽｷﾞ	513		15.5	7	1	建物群	裸地	枯損木ややあり	不明	不明	有	良	無	無	無	2	その他制度	解説板	無
					ｽｷﾞ	362		14.5	6.5	1														
12 219-064 【5340-00-89】	単木	市原市 南岩崎 養毛神社	社寺	200～299	ｳﾗﾒ	380		27	9	1	公園	裸地	小枝枯損	不明	不明	無	良	信仰対象あり	不明	不明	2	その他制度	解説板	無
12 219-065 【5340-00-96】	単木	市原市 南岩崎 養毛神社	社寺	200～299	ｽﾀﾞｼﾞｲ	525		20	9	1	樹林 公園	草地・地被類	無	不明	不明	無	良	信仰対象あり	不明	不明	2	その他制度	解説板	無
12 219-066 【5340-00-78】	単木	市原市 栢橋	個人	200～299	ｲﾁｮｳ	335		35	8	1	樹林	稚樹・その他低木生育	無	不明	不明	有	良	無	無	無	2	その他制度	解説板	無
12 219-067 【5340-00-78】	樹林 0.2 ha 実測:3本	市原市 栢橋 御霊神社	社寺	200～299	ｽﾀﾞｼﾞｲ	310		30	30	1	樹林	ササその他やぶ	枯損木ややあり	不明	不明	有	良	信仰対象あり	不明	不明	2	無	無	無
					ｽﾀﾞｼﾞｲ	415		25	30	1														
					ｽﾀﾞｼﾞｲ	340		30	25	1														
12 219-068 【5340-00-67】	単木	市原市 栢橋	個人	200～299	ｶﾔ	315		18.5	7	1	耕地 建物群	裸地	小枝枯損	不明	不明	有	良	無	無	無	2	その他制度	解説板	無

コード番号 [3次ﾒｯｼｭｺｰﾄﾞ]	区分	所在地 通称名	所有者	推定樹齢 (年)	巨木測定値 樹種名	幹周 (cm)	主幹 (cm)	樹高 (m)	枝張 (m)	株立 (本)	周囲の状況	根元の状況	欠損度	動物生息 鳥	動物生息 獣	着生植物	健全度	信仰対象	独特の呼称	故事伝承	視認性	保護制度指定	解説板等	特記事項
12 219-069 [5340-00-67]	単木	市原市 栢橋 御墓神社	社寺	200～299	ｽｷﾞ	560		26	6	1	樹林 建物群	裸地 草地・地被類	小枝枯損	不明	不明	有		信仰対象あり	不明	不明	2	その他制度	解説板	無
12 219-070 [5240-71-83]	単木	市原市 古敷谷 観音様	社寺	200～299	ｲﾁｮｳ	420		18	7	1	建物群 道路	裸地	大枝枯損 頭頂部幹折れ	不明	不明	有		信仰対象あり	不明	不明	2	その他制度	解説板	無
12 219-071 [5240-70-49]	単木	市原市 管野	個人	200～299	ｸﾌﾞﾉｷ	340		18	9	1	建物群	裸地	大枝枯損	不明	不明	有	良	無	無	無	2	その他制度	解説板	無
12 219-072 [5240-70-49]	単木	市原市 管野 大山神社	社寺	200～299	ｴﾉｷ	420		18	8	1	樹林	草地・地被類	小枝枯損	不明	不明	有	良	信仰対象あり	不明	不明	2	その他制度	解説板	無
12 219-073 [5240-70-49]	単木	市原市 管野	個人	200～299	ｶﾔ	355		18	7	1	耕地 建物群	裸地	小枝枯損	不明	不明	有	良	無	無	無	2	その他制度	解説板	無
12 219-074 01/08 [5240-71-00]	樹林 2 ha 実測:29本	市原市 大福山 白取神社	社寺	300以上	ｽｷﾞ ｽｷﾞ ｽﾀﾞｼﾞｲ ｽﾀﾞｼﾞｲ	525 375 355 350		40 40 20 20	25 20 15 15	1 1 1 1	樹林	稚樹・その他低木生育 ササその他やぶ	枯損木やや あり	ｺｼﾞｭｳ	ﾆｵﾝｸﾞﾙ	有	良	信仰対象あり 祭事あり	カブト山	有*	1	天然記念物等(都道府県) 自然公園(都道府県立) その他制度	解説板	無
12 219-074 02/08 [5240-71-00]	樹林	市原市 大福山			ｽﾀﾞｼﾞｲ ｽﾀﾞｼﾞｲ ｽﾀﾞｼﾞｲ ｽﾀﾞｼﾞｲ	470 340 392 370		20 20 20 25	20 10 15 20	1 1 1 1														
12 219-074 03/08 [5240-71-00]	樹林	市原市 大福山			ｽﾀﾞｼﾞｲ ｽﾀﾞｼﾞｲ ｽﾀﾞｼﾞｲ ｽﾀﾞｼﾞｲ	555 365 350 365		25 30 25 30	20 25 20 25	1 1 1 1														
12 219-074 04/08 [5240-71-00]	樹林	市原市 大福山			ｽﾀﾞｼﾞｲ ｳﾗｼﾞﾛｶﾞｼ ｽﾀﾞｼﾞｲ ｽﾀﾞｼﾞｲ	400 300 345 310		25 20 30 35	25 15 30 25	1 1 2 1														
12 219-074 05/08 [5240-71-00]	樹林	市原市 大福山			ｽﾀﾞｼﾞｲ ｳﾗｼﾞﾛｶﾞｼ ｽﾀﾞｼﾞｲ ｽﾀﾞｼﾞｲ	483 350 445 550		30 35 28 25	25 25 20 25	1 1 1 1														
12 219-074 06/08 [5240-71-00]	樹林	市原市 大福山			ｽﾀﾞｼﾞｲ ﾔﾏﾓﾓ ｲﾛﾊﾓﾐｼﾞ ｸﾌﾞﾉｷ	365 430 455 300		20 30 35 30	15 25 25 25	1 1 1 1														
12 219-074 07/08 [5240-71-00]	樹林	市原市 大福山			ｽﾀﾞｼﾞｲ ｳﾗｼﾞﾛｶﾞｼ ｱｶｶﾞｼ ｽﾀﾞｼﾞｲ	340 345 360 410		35 40 25 20	25 30 30 25	1 1 1 1														
12 219-074 08/08 [5240-71-00]	樹林	市原市 大福山			ﾊﾘｷﾞﾘ	320		25	20	1														
12 219-075 [5340-10-18]	単木	市原市 中高根	個人	200～299	ｽﾀﾞｼﾞｲ	350		20	7	1	樹林	稚樹・その他低木生育	無	不明	不明	有	良	無	無	無	2	その他制度	解説板	無

コード番号 [3次メッシュコード]	区分	所在地 通称名	所有者	推定樹齢 (年)	巨木測定値 樹種名	幹周 (cm)	主幹 (cm)	樹高 (m)	枝張 (m)	株立 (本)	周囲の状況	根元の状況	欠損度	動物生息 鳥	動物生息 獣	着生植物	健全度	信仰対象	独特の呼称	故事伝承	視認性	保護制度指定	解説板等	特記事項
12 219-076 [5340-11-75]	単木	市原市 大作 大作神社	社寺	200～299	ｽｷﾞ	370		22	7	1	樹林	稚樹・その他低木生育	無	不明	不明	有	良	信仰対象あり	不明	不明	2	その他制度	解説板	無
12 220-001 [5339-67-72]	単木	流山市 福性寺	社寺	100～199	ｲﾁｮｳ	510		20	15	1	樹林	裸地	異常なコブあり	不明	無	有	良	無	無	無	1	無	樹名板	無
12 220-002 [5339-67-02]	樹林 0.2 ha 実測:2本	流山市 東福寺境内	社寺	100～199	ｲﾁｮｳ	480		20	5	1	樹林	裸地 舗装	無	不明	無	有	良	無	無	無	1	その他制度	無	無
12 220-003 [5339-67-22]	単木	流山市 常与寺境内	個人	100～199	ｲﾁｮｳ	415		10	3	1	樹林	裸地	無	不明	無	無	良	無	無	無	1	その他制度	無	無
12 220-004 [5339-67-12]	単木	流山市 長流寺境内	個人	100～199	ｲﾁｮｳ	403		15	5	1	耕地 建物群	裸地 草地・地被類	無	不明	無	無	良	無	無	無	1	その他制度	無	無
12 220-005 [5339-67-15]	単木	流山市 清龍院境内	個人	100～199	ｲﾁｮｳ	383		15	10	1	建物群	裸地	無	不明	無	無	良	無	無	無	2	その他制度	無	無
12 220-006 [5339-67-06]	単木	流山市 香取神社境内	社寺	100～199	ｲﾁｮｳ	360		25	8	1	樹林	裸地	無	不明	無	無	良	無	無	無	2	その他制度	樹名板	無
12 220-007 [5339-67-52]	樹林 0.2 ha 実測:2本	流山市 神明神社	社寺	100～199	ｹﾔｷ ｹﾔｷ	303 411		25 25	15 15	1 1	樹林	ササその他やぶ		不明	無	有	良	信仰対象あり	無	無	1	その他制度	無	無
12 220-008 [5339-67-62]	単木	流山市 豊富	個人	100～199	ｹﾔｷ	400		20	12	1	公園	裸地	小枝枯損	不明	不明	有	不良：一部枯損	無	無	無	2	その他制度	無	無
12 220-009 [5339-67-92]	単木	流山市 駒形神社	個人	100～199	ｹﾔｷ	410		20	20	1	樹林	裸地 舗装	無	不明	無	無	良	無	無	無	1	無	樹名板	無
12 220-010 [5339-67-72]	単木	流山市	個人	100～199	ｹﾔｷ	300		20	15	1	樹林	稚樹・その他低木生育 ササその他やぶ	無	不明	不明	無	良	無	無	無	1	その他制度	樹名板	無
12 220-011 [5339-67-72]	単木	流山市	個人	100～199	ｹﾔｷ	310		20	15	1	樹林	稚樹・その他低木生育 ササその他やぶ	無	不明	不明	無	良	無	無	無	1	その他制度	樹名板	無
12 220-012 [5339-67-71]	並木 50 m 実測:2本	流山市 愛宕神社	社寺	100～199	ｹﾔｷ ｽｷﾞｼﾞｰｲ	430 300		20 15	20 10	1 1	樹林	裸地	無	不明	不明	有	良	無	無	無	1	その他制度	無	無
12 220-013 [5339-67-72]	単木	流山市	個人	200～299	ｸﾇｷﾞ	650		25	20	1	耕地 建物群	草地・地被類 ササその他やぶ	小枝枯損	不明	不明	有	良	信仰対象あり	無	無	1	無	無	無
12 220-014 [5339-67-52]	単木	流山市	個人	100～199	ｹﾔｷ	330		25	15	1	耕地 建物群	裸地 草地・地被類	無	無	無	有	良	無	無	無	2	その他制度	樹名板	無

コード番号 [3次ﾒｯｼｭｺｰﾄﾞ]	区分	所在地 通称名	所有者	推定樹齢 (年)	巨木測定値 樹種名	幹周 (cm)	主幹 (cm)	樹高 (m)	枝張 (m)	株立 (本)	周囲の状況	根元の状況	欠損度	動物生息 鳥	動物生息 獣	着生植物	健全度	信仰対象	独特の呼称	故事伝承	視認性	保護制度指定	解説板等	特記事項
12 220-015 [5339-67-13]	単木	流山市	個人	100～199	ｸﾛﾏﾂ	300		25	10	1	建物群	裸地	無	無	無	有	良	無	無	無	2	その他制度	樹名板	無
12 220-016 [5339-67-24]	単木	流山市	個人	100～199	ｽｷﾞｼﾞｲ	350		18	8	1	耕地 建物群	草地・地被類 稚樹・その他低木生育 ササその他やぶ	無	不明	無	有	良	無	無	無	2	その他制度	無	無
12 220-017 [5339-67-24]	単木	流山市	個人	100～199	ｽｷﾞｼﾞｲ	320		18	8	1	耕地 建物群	草地・地被類 稚樹・その他低木生育 ササその他やぶ	無	不明	無	有	良	無	無	無	2	その他制度	無	無
12 220-018 [5339-67-24]	単木	流山市	個人	100～199	ｺｳﾔﾏｷ	320		20	10	1	公園 耕地 建物群	草地・地被類 稚樹・その他低木生育 ササその他やぶ	小枝枯損	不明	不明	無	良	信仰対象あり	不明	不明	2	その他制度	石標	保護柵設置
12 220-019 [5339-67-15]	単木	流山市	個人	100～199	ｽｷﾞｼﾞｲ	500		18	20	1	耕地 建物群	草地・地被類 稚樹・その他低木生育 ササその他やぶ	無	不明	無	有	良	無	無	無	1	その他制度	無	無
12 220-020 [5339-67-15]	単木	流山市	個人	100～199	ｽｷﾞｼﾞｲ	350		18	10	1	耕地 建物群	草地・地被類 稚樹・その他低木生育 ササその他やぶ	無	不明	無	有	良	無	無	無	1	その他制度	無	無
12 220-021 [5339-67-43]	単木	流山市 天満宮神社	社寺	100～199	ｽｷﾞｼﾞｲ	308		15	10	1	樹林	裸地	小枝枯損	不明	無	無	良	無	無	無	2	その他制度	樹名板	無
12 220-022 [5339-67-15]	樹林 0.2 ha 実測:2本	流山市	個人	100～199	ｸﾛﾏﾂ ｸﾛﾏﾂ	330 340		18 18	7 7	1 1	建物群	草地・地被類 稚樹・その他低木生育 ササその他やぶ	無	不明	無	有	良	無	無	無	2	その他制度	無	無
12 220-023 [5339-67-34]	単木	流山市	個人	100～199	ｸﾛﾏﾂ	310		15	8	1	樹林 耕地 建物群	草地・地被類 稚樹・その他低木生育 ササその他やぶ	無	不明	無	無	良	無	無	無	2	その他制度	無	無
12 220-024 [5339-67-81]	単木	流山市 三社大神	国	100～199	ﾑｸﾉｷ	353		20	20	1	樹林	草地・地被類 ササその他やぶ	無	無	無	有	良	無	無	無	1	その他制度	無	無
12 221-001 [5340-41-30]	単木	八千代市 円福寺	社寺	300以上	ｲﾁｮｳ	515		25	15	1	その他	裸地	無	無	無	有	良	不明	無	不明	1	その他制度	樹名板	無
12 221-002 [5340-40-37]	単木	八千代市 内田正勝宅	個人	200～299	ｽｷﾞｼﾞｲ	360		16	15	1	その他	舗装	無	無	無	無	良	無	無	無	1	その他制度	樹名板	無

コード番号 [3次ﾒｯｼｭｺｰﾄﾞ]	区分	所在地 通称名	所有者	推定樹齢 (年)	巨木測定値 樹種名	幹周 (cm)	主幹 (cm)	樹高 (m)	枝張 (m)	株立 (本)	周囲の状況	根元の状況	欠損度	動物生息 鳥	動物生息 獣	着生植物	健全度	信仰対象	独特の呼称	故事伝承	視認性	保護制度指定	解説板等	特記事項
12 221-003 [5340-40-58]	単木	八千代市 小板橋時平神社	社寺	300以上	ｽｷﾞｼﾞｲ	730	370	13	9	2	建物群 道路	裸地	大枝枯損	無	無	無	不良：一部枯損	不明	無	不明	2	その他制度	樹名板	無
12 221-004 [5340-40-58]	単木	八千代市 円光院	社寺	200～299	ｲﾁｮｳ	440		25	7	1	建物群 道路	裸地	無	無	無	無	良	無	無	不明	2	その他制度	樹名板	無
12 221-005 [5340-40-68]	単木	八千代市 長妙寺	社寺	200～299	ｲﾁｮｳ	420		22	7	1	建物群 その他	裸地	小枝枯損	無	無	無	良	無	無	無	2	その他制度	樹名板	無
12 221-006 [5340-40-66]	単木	八千代市 庚申塚	個人	99以下	ﾎｵﾉｷ	350		11	12	1	樹林 道路	ササその他やぶ	無	無	無	無	良	不明	無	無	2	その他制度	樹名板	無
12 221-007 [5340-40-86]	単木	八千代市 稲荷神社	個人	100～199	ｳﾗｼﾞ	320		16	8	1	建物群 道路	ササその他やぶ	大枝枯損	無	無	無	不良：一部枯損	信仰対象あり	無	不明	2	その他制度	樹名板	無
12 221-008 [5340-40-97]	単木	八千代市 高橋耕一宅	個人	100～199	ｳﾗｼﾞ	370		14	10	1	その他	裸地	大枝枯損 頭頂部幹折れ	無	無	無	不良：一部枯損	無	無	無	2	その他制度	樹名板	無
12 221-009 [5340-40-96]	単木	八千代市 湯浅年克宅	個人	200～299	ｽｷﾞｼﾞｲ	370		12	14	1	道路	裸地 舗装	大枝枯損	無	無	無	不良：一部枯損	無	無	不明	2	その他制度	樹名板	無
12 221-010 [5340-50-08]	樹林 0.5 ha 実測:2本	八千代市 乗師堂	法人等	100～199	ｲﾁｮｳ ｴﾉｷ	355 330		20 15	18 18	1 1	樹林	ササその他やぶ	無	不明	不明	無	良	信仰対象あり	有	不明	2	その他制度	樹名板	無
12 221-011 [5340-50-07]	樹林 0.5 ha 実測:4本	八千代市 熊野神社	社寺	200～299	ｽｷﾞ ｽｷﾞ ｱｶｶﾞｼ ｱｶｶﾞｼ	400 355 420 390		25 23 18	9 12 15 18	1 1 1 1	樹林	ササその他やぶ	枯損木ややあり	不明	不明	有	良	信仰対象あり	熊野神社	不明	2	その他制度	樹名板	無
12 221-012 [5340-50-37]	単木	八千代市 安房神社	社寺	200～299	ｽｷﾞｼﾞｲ	410		18	18	1	樹林	裸地	無	無	無	無	良	不明	無	不明	2	その他制度	樹名板	無
12 221-013 [5340-50-37]	単木	八千代市 天神神社	個人	100～199	ｱｶｶﾞｼ	355		20	16	1	樹林	ササその他やぶ	大枝枯損	無	無	無	良	無	無	無	2	その他制度	樹名板	無
12 221-014 [5340-50-28]	単木	八千代市 勅田神社	社寺	100～199	ｽｷﾞ	315		18	7	1	樹林	ササその他やぶ	小枝枯損	無	無	無	不良：一部枯損	無	無	不明	3	その他制度	樹名板	無
12 221-015 [5340-51-11]	単木	八千代市 藤縄和聡宅	個人	200～299	ｳﾗｼﾞ	360		25	8		その他	裸地	無	無	無	無	良	無	無	不明	1	その他制度	樹名板 石標	無
12 221-016 [5340-51-10]	単木	八千代市 熊野神社	社寺	200～299	ｳﾗｼﾞ	420		18	16	1	樹林	裸地 ササその他やぶ	大枝枯損	無	無	無	良	不明	無	不明	3	その他制度	樹名板	無
12 221-017 [5340-51-11]	単木	八千代市 東栄寺	社寺	200～299	ｽｷﾞｼﾞｲ	380		12	9	1	道路 その他	裸地	頭頂部幹折れ	不明	不明	無	不良：一部枯損	不明	無	不明	2	その他制度	石標	無
12 221-018 [5340-51-11]	樹林 0.4 ha 実測:4本	八千代市 東栄寺	社寺	200～299	ｲﾁｮｳ ｳﾗｼﾞ ｳﾗｼﾞ ﾑｸﾉｷ	450 450 380 330		25 18 22 23	14 12 10 10	1 1 1 1	樹林	ササその他やぶ	無	不明	不明	無	良	不明	無	不明	1	その他制度	樹名板	無

コード番号 [3次ﾒｯｼｭｺｰﾄﾞ]	区分	所在地 通称名	所有者	推定樹齢 (年)	巨木測定値 樹種名	幹周 (cm)	主幹 (cm)	樹高 (m)	枝張 (m)	株立 (本)	周囲の状況	根元の状況	欠損度	動物生息 鳥	動物生息 獣	着生植物	健全度	信仰対象	独特の呼称	故事伝承	視認性	保護制度指定	解説板等	特記事項
12 221-019 [5340-41-91]	樹林 0.5 ha 実測:3本	八千代市 菅原神社	社寺	200～299	ｽｷﾞ	332		25	8	1	樹林	稚樹・その他低木生育	枯損木ややあり	不明	不明	無	不良：一部枯損	信仰対象あり	菅原神社，天満宮	不明	1	その他制度	樹名板	無
					ｽｷﾞ	360		25	8	1														
					ｽｷﾞ	350		25	12	1														
12 221-020 [5340-41-91]	単木	八千代市 道祖神	その他公有	300以上	ｽﾀﾞｼﾞｲ	470		16	15	1	樹林 道路	ササその他やぶ	小枝枯損	無	無	有	良	不明	無	不明	1	その他制度	樹名板	無
12 221-021 [5340-40-99]	単木	八千代市 天神神社	国	300以上	ｽﾀﾞｼﾞｲ	550		16	17	1	樹林 道路	ササその他やぶ	小枝枯損	無	無	無	不良：一部枯損	不明	不明	不明	1	無	無	無
12 221-022 [5340-40-89]	樹林 0.5 ha 実測:3本	八千代市 七百余所 神社	社寺	200～299	ｽｷﾞ	360		25	8	1	樹林	稚樹・その他低木生育 ササその他やぶ	枯損木ややあり	不明	不明	無	不良：一部枯損	信仰対象あり	七百余所神社	有	2	その他制度	樹名板	無
					ｽﾀﾞｼﾞｲ	450		17	12	1														
					ｱｶｶﾞｼ	430		18	12	1														
12 221-023 [5340-40-79]	単木	八千代市 加原字八宅	個人	100～199	ｸﾛﾏﾂ	360		9	6	1	耕地 道路	裸地 舗装	大枝枯損 頭頂部幹折れ 下部幹折れ	無	無	無	不良：一部枯損	無	無	無	2	その他制度	樹名板	無 枯損部の削除 枝下ろし
12 221-024 [5340-40-79]	単木	八千代市 正覚院	社寺	300以上	ｽｷﾞ	310		22	12	1	樹林 道路	草地・地被類	小枝枯損	無	無	無	良	無	無	不明	1	その他制度	樹名板	無
12 221-025 [5340-40-79]	単木	八千代市 川島一晃 宅	個人	100～199	ｲﾛﾊﾓﾐｼﾞ	350		13	13	1	樹林 道路	ササその他やぶ	無	無	無	無	良	無	無	無	2	その他制度	樹名板	無
12 222-001 01/02 [5340-60-31]	樹林 0.5 ha 実測:6本	我孫子市 香取神社	社寺	100～199	ｼﾗｶｼ	390		25	8	1	樹林	裸地	無	不明	不明	有	良	信仰対象あり	無	無	1	都市公園(市町村) その他制度	樹名板	無
					ｼﾗｶｼ	310		15	5	1														
					ｼﾗｶｼ	430		25	10	1														
					ｼﾗｶｼ	370		25	9	1														
12 222-001 02/02 [5340-60-31]	樹林	我孫子市 香取神社			ｼﾗｶｼ	380		25	10	1														
					ﾑｸﾉｷ	380		20	15	1														
12 222-002 [5340-60-32]	樹林 0.5 ha 実測:3本	我孫子市 香取神社	社寺	100～199	ｲﾁｮｳ	371		30	10	1	樹林 建物群	裸地	無	不明	不明	無	良	無	無	無	2	都市公園(市町村) その他制度	樹名板	無
					ｲﾁｮｳ	628		30	10	1														
					ｽｷﾞ	320		30	10	1														
12 222-003 [5340-60-43]	単木	我孫子市 東源寺	社寺	200～299	ｶﾔ	430		20	8	1	耕地	裸地	無	無	無	有	良	無	無	無	2	天然記念物等(都道府県) その他制度	樹名板	無
12 222-004 [5340-60-54]	単木	我孫子市 青山八幡 神社	社寺	100～199	ｲﾁｮｳ	330		20	10	1	樹林	草地・地被類 稚樹・その他低木生育	無	不明	不明	有	良	無	無	無	2	その他制度	樹名板	無
12 222-005 [5340-60-54]	単木	我孫子市 無量院	社寺	99以下	ｸﾛﾏﾂ	300		15	10	1	樹林	稚樹・その他低木生育	無	不明	不明	有	良	無	無	無	2	無	無	無
12 222-006 [5340-60-45]	単木	我孫子市	個人	100～199	ｼﾗｶｼ	550		30	15	1	建物群	稚樹・その他低木生育	小枝枯損	無	無	無	良	無	無	無	1	その他制度	無	無
12 222-007 [5340-60-36]	樹林 0.9 ha 実測:4本	我孫子市 天照神社	社寺	100～199	ｽﾀﾞｼﾞｲ	305		18	3	1	樹林	裸地	無	不明	不明	有	良	無	無	無	1	その他制度	樹名板	無
					ｲﾁｮｳ	460		20	9	1														
					ｲﾁｮｳ	449		20	9	1														
					ｽﾀﾞｼﾞｲ	300		18	5	1														

コード番号 [3次メッシュコード]	区分	所在地 通称名	所有者	推定樹齢 (年)	巨木測定値 樹種名	幹周 (cm)	主幹 (cm)	樹高 (m)	枝張 (m)	株立 (本)	周囲の状況	根元の状況	欠損度	動物生息 鳥	動物生息 獣	着生植物	健全度	信仰対象	独特の呼称	故事伝承	視認性	保護制度指定	解説板等	特記事項
12 222-008 [5340-60-36]	単木	我孫子市	個人	100～199	スダジイ	330		15	3	1	建物群 道路	裸地	頭頂部幹折れ	無	無	無	良	無	無	無	1	その他制度	樹名板	無
12 222-009 [5340-60-37]	単木	我孫子市	個人	100～199	スダジイ	377		10	5	1	耕地	裸地	頭頂部幹折れ	無	無	有	良	無	無	無	1	その他制度	無	無
12 222-010 [5340-60-37]	単木	我孫子市	個人	100～199	スダジイ	345		15	4	1	耕地	裸地	頭頂部幹折れ	無	無	無	良	無	無	無	2	その他制度	解説板	無
12 222-011 [5340-60-37]	単木	我孫子市 観音寺	社寺	100～199	イヌマキ	323		25	6	1	樹林	裸地	無	無	無	有	良	無	無	無	2	その他制度	樹名板	無
12 222-012 [5340-60-37]	樹林 0.2 ha 実測:2本	我孫子市 将門神社	社寺	100～199	スダジイ タブノキ	350 370		25 15	10 10	1 1	樹林	草地・地被類 稚樹・その他低木生育 ササその他やぶ	無	不明	不明	有	良	無	無	無	1	その他制度	樹名板	無
12 222-013 [5340-60-37]	単木	我孫子市	個人	100～199	カヤ	490		20	8	1	耕地 建物群	裸地	大枝枯損 空洞あり	無	無	無	不良：一部枯損	無	無	無	2	無	解説板	無
12 222-014 02/01 [5340-60-38]	樹林 0.5 ha 実測:6本	我孫子市	社寺	100～199	スダジイ	310		20	10	1	樹林	草地・地被類 稚樹・その他低木生育 ササその他やぶ	無	不明	不明	有	良	無	無	無	1	その他制度	樹名板	無
12 222-014 02/02 [5340-60-38]	樹林	我孫子市 香取神社			スダジイ ムクノキ スダジイ スダジイ	310 320 320 320		20 20 20 20	10 10 10 10	1 1 1 1														
12 222-015 [5340-60-38]	樹林 2 ha 実測:2本	我孫子市 鷲不合神社	社寺	100～199	イチョウ イチョウ	502 490		25 25	14 10	1 1	樹林	裸地 稚樹・その他低木生育	無	無	無	無	良	信仰対象あり	無	無	1	その他制度	樹名板	無
12 222-016 [5340-61-20]	単木	我孫子市	個人	100～199	エノキ	490		15	10	1	耕地	草地・地被類	無	不明	無	有	良	無	無	無	1	その他制度	樹名板	無
12 223-001 01/04 [5240-50-38]	樹林 実測:12本	鴨川市 広場 諏忍寺	社寺	300以上	イヌマキ	425		14	21	1	樹林	草地・地被類		無	無	有	良	信仰対象あり 祭事あり	陰神の槇	有*	2	天然記念物等(市町村)	樹名板 解説板	保護柵設置 薬剤散布・施肥
12 223-001 02/04 [5240-50-38]	樹林 実測:12本	鴨川市 広場 諏忍寺	社寺	300以上	クスノキ クスノキ クスノキ クスノキ	388 428 379 371		18 17 20 20	25 27 20 25	1 1 1 1	樹林	草地・地被類 稚樹・その他低木生育	枯損木やや あり	無	無	有	良	信仰対象あり	無	無	2	無	無	無
12 223-001 03/04 [5240-50-38]	樹林 実測:12本	鴨川市 広場 諏忍寺	社寺	300以上	クスノキ クスノキ クスノキ クスノキ	300 377 305 336		20 20 20 16	15 20 13 13	1 1 1 1	樹林	草地・地被類 稚樹・その他低木生育	枯損木やや あり	無	無	有	良	信仰対象あり	無	無	2	無	無	無
12 223-001 04/04 [5240-50-38]	樹林 実測:12本	鴨川市 広場 諏忍寺	社寺	300以上	クスノキ クスノキ クスノキ	324 365 340		18 18 18	15 16 15	1 1 1	樹林	草地・地被類 稚樹・その他低木生育	枯損木やや あり	無	無	有	良	信仰対象あり	無	無	2	無	無	無

コード番号 [3次ﾒｯｼｭｺｰﾄﾞ]	区分	所在地 通称名	所有者	推定樹齢 (年)	巨木測定値 樹種名	幹周 (cm)	主幹 (cm)	樹高 (m)	枝張 (m)	株立 (本)	周囲の状況	根元の状況	欠損度	動物生息 鳥	動物生息 獣	着生植物	健全度	信仰対象	独特の呼称	故事伝承	視認性	保護制度指定	解説板等	特記事項
12 223-002 [5240-50-57]	樹林 0.2 ha 実測:4本	鴨川市 八色 春日神社	社寺	300以上	ｽｷﾞｼﾞｲ ｽｷﾞｼﾞｲ ｽｷﾞｼﾞｲ ｽｷﾞｼﾞｲ	460 360 310 305	310	12 15 10 10	12 13 10 10	2 1 1 1	樹林	草地・地被類 稚樹・その他低木生育	枯損木やや あり	無	無	有	良	信仰対象あり 祭事あり	無	無	2	無	無	無
12 223-003 [5240-50-57]	樹林 0.3 ha 実測:2本	鴨川市 八色 薬王院	社寺	300以上	ｽｷﾞｼﾞｲ ｽｷﾞｼﾞｲ	582 464	260	18 12	18 12	1 3	樹林	草地・地被類 稚樹・その他低木生育	枯損木やや あり	無	無	有	良	信仰対象あり	無	無	2	無	無	無
12 223-004 [5240-50-56]	単木	鴨川市 打墨 打墨神社	社寺	300以上	ｽｷﾞｼﾞｲ	345		12	8	1	樹林	草地・地被類 稚樹・その他低木生育	小枝枯損	無	無	有	良	信仰対象あり	無	無	2	無	無	無
12 223-005 [5240-50-53]	単木	鴨川市 北小町 長福院	社寺	300以上	ｲﾁｮｳ	375		14	21	1	樹林	草地・地被類 稚樹・その他低木生育	小枝枯損	無	無	有	良	信仰対象あり	無	無	1	天然記念物等(市町村)	樹名板	無
12 223-006 [5240-50-53]	単木	鴨川市 北小町	個人	300以上	ｸﾛｶﾞﾈﾓﾁ	330		18	20	1	耕地 遠物群	草地・地被類	小枝枯損	無	無	有	良	無	無	無	1	無	無	無
12 223-007 [5240-50-52]	単木	鴨川市 仲 薬師堂	社寺	300以上	ﾀﾌﾞﾉｷ	410		13	8	1	樹林	草地・地被類 稚樹・その他低木生育	大枝枯損	無	無	有	不良：一部枯損	信仰対象あり	無	無	2	無	無	無
12 223-008 [5240-50-32]	単木	鴨川市 上小原 白滝不動尊	社寺	300以上	ｲﾁｮｳ	535		18	15	1	樹林	草地・地被類 稚樹・その他低木生育	大枝枯損 小枝枯損	無	無	有	不良：一部枯損	信仰対象あり	無	無	1	天然記念物等	樹名板	無
12 223-009 [5240-50-51]	単木	鴨川市 松尾寺 御嶽神社	社寺	300以上	ｸｽﾉｷ	323		13	10	1	樹林	草地・地被類 稚樹・その他低木生育	小枝枯損	無	無	有	良	信仰対象あり	無	無	2	無	無	無
12 223-010 [5240-50-11]	樹林 0.2 ha 実測:2本	鴨川市 西 西神社	社寺	300以上	ｽｷﾞ ｲﾁｮｳ	595 300		25 15	18 15	1 1	樹林	草地・地被類 稚樹・その他低木生育	枯損木やや あり	無	無	有	良	信仰対象あり	無	無	2	天然記念物等(市町村)	樹名板	無
12 223-011 [5240-50-70]	樹林 0.1 ha 実測:2本	鴨川市 北風原 薬師堂	社寺	300以上	ｽｷﾞｼﾞｲ ｽｷﾞｼﾞｲ	430 310		13 15	9 14	1 1	樹林	草地・地被類 稚樹・その他低木生育	枯損木やや あり	無	無	有	良	信仰対象あり	無	無	2	無	無	無
12 223-012 [5240-50-50]	単木	鴨川市 松尾寺 熊野神社	社寺	300以上	ｽｷﾞ	367		20	16	1	樹林	草地・地被類 稚樹・その他低木生育	小枝枯損	無	無	有	良	信仰対象あり	無	無	1	無	無	無
12 223-013 [5239-57-59]	単木	鴨川市 北風原 春日神社	社寺	300以上	ｽｷﾞｼﾞｲ	536		18	16	1	樹林	草地・地被類 稚樹・その他低木生育	大枝枯損 空洞あり	無	無	有	不良：一部枯損	信仰対象あり	無	無	2	無	無	無

コード番号 [3次ﾒｯｼｭｺｰﾄﾞ]	区分	所在地 通称名	所有者	推定樹齢 (年)	巨木測定値 樹種名	幹周 (cm)	主幹 (cm)	樹高 (m)	枝張 (m)	株立 (本)	周囲の状況	根元の状況	欠損度	動物生息 鳥	動物生息 獣	着生植物	健全度	信仰対象	独特の呼称	故事伝承	視認性	保護制度指定	解説板等	特記事項
12 223-014 [5239-57-67]	樹林 2 ha 実測:3本	鴨川市 平塚 大山不動尊	社寺	300以上	ｽｷﾞｼﾞｲ ｽｷﾞｼﾞｲ ｴﾉｷ	430 332 380		13 12 14	18 12 16	1 1 1	樹林	草地・地被類 稚樹・その他低木生育	枯損木やや あり	無	無	有	良	信仰対象あり	無	無	3	無	無	無
12 224-001 [5340-50-01]	単木	鎌ケ谷市 延命寺	社寺	100～199	ｸｽﾉｷ	310		20	15	1	その他	裸地 稚樹・その他低木生育 舗装	無	無	無	有	良	無	無	無	2	無	無	無
12 224-002 [5339-57-09]	単木	鎌ケ谷市 根澤神社	社寺	100～199	ｽｷﾞｼﾞｲ	340		13	8	1	樹林	ササその他やぶ	大枝枯損	不明	不明	有	不良：一部枯損	無	無	無	2	無	無	無
12 224-003 [5339-57-19]	単木	鎌ケ谷市 外和戸	個人	100～199	ｳﾒｷ	350		25	15	1	その他	草地・地被類 稚樹・その他低木生育 ササその他やぶ	無	無	不明	有	良	無	無	無	2	無	無	無
12 224-004 [5339-57-19]	単木	鎌ケ谷市 外和戸	個人	100～199	ｳﾒｷ	350		25	15	1	耕地 建物群	裸地 稚樹・その他低木生育	無	無	不明	有	良	無	無	無	2	無	無	無
12 224-005 [5340-50-40]	単木	鎌ケ谷市 鳩木	個人	100～199	ｳﾒｷ	350		25	15	1	建物群	草地・地被類 稚樹・その他低木生育	無	無	不明	有	良	無	無	無	2	無	無	無
12 224-006 01/03 [5339-57-08]	樹林 0.5 ha 実測:9本	鎌ケ谷市 中台（八幡春日神社）	社寺	200～299	ｽｷﾞ ｽｷﾞ ﾑｸﾉｷ ﾑｸﾉｷ	325 400 305 322		25 25 25 25	10 10 10 10	1 1 1 1	樹林	草地・地被類 稚樹・その他低木生育 ササその他やぶ	無	不明	不明	有	良	無	無	無	2	無	無	無
12 224-006 02/03 [5339-57-08]	樹林	鎌ケ谷市 中台（八幡春日神社）			ﾑｸﾉｷ ﾑｸﾉｷ ﾑｸﾉｷ ﾑｸﾉｷ	320 317 315 485		25 25 25 25	10 10 10 10	1 1 1 1														
12 224-006 03/03 [5339-57-08]	樹林	鎌ケ谷市 中台（八幡春日神社）			ﾑｸﾉｷ	315		25	10	1														
12 225-001 [5340-00-04]	単木	君津市 円明院	社寺	300以上	ｽｷﾞ	525		20	15	1	公園	裸地	空洞あり	無	無	有	良	無	無	無	2	その他制度	樹名板	保護柵設置
12 225-002 [5239-77-71]	単木	君津市 法蔵寺	社寺	200～299	ｲﾁｮｳ	370		18	15	1	樹林 建物群	草地・地被類	無	無	無	有	良	無	無	無	2	その他制度	解説板	定期的な下刈り・清掃
12 225-003 [5240-60-43]	単木	君津市 奈良和正 意宅 稲荷様	個人	300以上	ｽｷﾞｼﾞｲ	795		15	12	1	建物群	草地・地被類	大枝枯損 頭頂部幹折れ 空洞あり	ﾐﾐｽﾞｸ	無	有	不良：一部枯損	信仰対象あり	無	無	2	その他制度	樹名板	無
12 225-004 [5240-70-85]	単木	君津市 月嶋治三郎	個人	200～299	ﾄｳﾏﾈﾓ	378	378	11.5	14	5	建物群	裸地	小枝枯損	無	無	無	良	無	無	無	2	その他制度	樹名板	無

コード番号 [3次ﾒｯｼｭｺｰﾄﾞ]	区分	所在地 通称名	所有者	推定樹齢 (年)	巨木測定値 樹種名	幹周 (cm)	主幹 (cm)	樹高 (m)	枝張 (m)	株立 (本)	周囲の状況	根元の状況	欠損度	動物生息 鳥	動物生息 獣	着生植物	健全度	信仰対象	独特の呼称	故事伝承	視認性	保護制度指定	解説板等	特記事項
12 225-005 [5240-70-83]	樹林 0.2 ha 実測:2本	君津市 富崎神社	社寺	100～199	ｲﾇｼﾃﾞ	348		20	18	1	樹林	稚樹・その他低木生育 ササその他やぶ	枯損木やや あり	不明	不明	有	良	信仰対象あり	無	無	2	その他制度	樹名板	無
					ｽｷﾞｼﾞｲ	445		20	16	1														
12 225-006 [5240-70-04]	単木	君津市 岩田寺	社寺	300以上	ｲﾇﾏｷ	338		7	9	1	建物群	草地・地被類	大枝枯損 空洞あり	不明	不明	有	不良：枯死寸前	無	無	無	3	その他制度	樹名板	定期的な下刈り・清掃
12 225-007 [5240-70-04]	単木	君津市 岩田寺	社寺	300以上	ｽｷﾞｼﾞｲ	470		12	10	1	建物群	草地・地被類	大枝枯損 頭頂部幹折れ	不明	不明	有	不良：一部枯損	無	無	無	2	無	無	定期的な下刈り・清掃
12 225-008 [5240-70-04]	単木	君津市 岩田寺	社寺	300以上	ｽｷﾞｼﾞｲ	440		15	10	1	樹林	草地・地被類	大枝枯損	不明	不明	有	不良：一部枯損	無	無	無	2	無	無	定期的な下刈り・清掃
12 225-009 [5240-70-04]	単木	君津市 岩田寺	社寺	300以上	ｽｷﾞ	405		30	13	1	樹林	草地・地被類	小枝枯損	不明	不明	有	不良：一部枯損	無	無	無	1	無	無	定期的な下刈り・清掃
12 225-010 [5239-77-53]	単木	君津市 正福寺	社寺	200～299	ﾓﾐ	355		30	10	1	その他	裸地	小枝枯損	無	無	有	良	無	無	無	1	その他制度	樹名板	定期的な下刈り・清掃
12 225-011 [5239-77-63]	単木	君津市 南養院	社寺	300以上	ﾀﾌﾞﾉｷ	480		20	16	1	公園 その他	草地・地被類	小枝枯損	無	無	有	良	無	無	無	1	その他制度	樹名板	定期的な下刈り・清掃
12 225-012 [5240-61-61]	樹林 0.1 ha 実測:5本	君津市 春日神社	社寺	伝承 400	ｽｷﾞ	560		30	10	1	樹林	稚樹・その他低木生育	無	ﾌｸﾛｳ	ｱﾅｸﾞﾏ	有	良	無	無	無	1	その他制度	樹名板	定期的な下刈り・清掃
					ｽｷﾞ	490		30	9	1														
					ｽｷﾞ	414		30	9	1														
					ｲﾇｼﾃﾞ	340		20	20	1														
12 225-013 [5239-77-53]	単木	君津市 建暦寺	社寺	300以上	ｶﾔ	346		16	12	1	公園	草地・地被類	無	無	無	有	良	無	無	無	1	無	無	無
12 225-014 [5240-60-38]	樹林 700 ha 推定:50本	君津市 東大演習林	国	200～299	ﾓﾐ	533		28	16	1	樹林	草地・地被類 稚樹・その他低木生育	枯損木やや あり	ﾌｸﾛｳ	ﾆﾎﾝｼﾞｶ, ｼｶ	有	良	無	無	無	2	その他制度	樹名板	無
					ﾓﾐ	420		23	14	1														
					ｸﾏｼﾃﾞ	382		23	14	1														
					ｸｽﾉｷ	349		22	12	1														
12 225-015 [5240-60-35]	単木	君津市	市町村	200～299	ﾓﾐ	370		25	14	1	道路	裸地	小枝枯損	不明	不明	有	良	無	無	無	1	無	無	無
12 225-016 [5240-60-04]	単木	君津市 唐澤要一	個人	200～299	ﾓﾐ	365		16	12	1	耕地 建物群	草地・地被類	大枝枯損 小枝枯損	無	無	有	良	無	無	無	2	無	無	無
12 225-017 [5239-77-85]	並木 100 m 実測:11本	君津市 八雲神社	社寺	300以上	ｽｷﾞ	520		30	15	1	樹林 道路	草地・地被類	無	無	無	有	良	無	無	無	1	無	無	無
					ｽｷﾞ	390		30	12	1														
					ｽｷﾞ	374		30	12	1														
					ｽｷﾞ	363		20	8	1														
12 225-018 [5240-60-52]	樹林 3 ha 推定:40本	君津市 三島神社	社寺	300以上	ｽｷﾞ	520		40	12	1	樹林	稚樹・その他低木生育	無	ﾌｸﾛｳ	ｱﾅｸﾞﾏ	有	良	無	無	無	1	無	無	無
					ｽｷﾞ	478		40	10	1														
					ｽｷﾞ	440		40	8	1														
					ｽｷﾞ	486		40	10	1														
12 225-019 [5240-61-22]	樹林 500 ha 推定:50本	君津市 東大札郷演習林	国	200～299	ﾓﾐ	425		15	14	1	樹林	稚樹・その他低木生育	枯損木やや あり	ﾌｸﾛｳ	ﾆﾎﾝｼﾞｶ, ｼｶ	有	良	無	無	無	2	その他制度	樹名板	無
					ｻﾜｸﾞﾙﾐ	480		30	14	1														
					ｻﾜｸﾞﾙﾐ	380		19	12	1														
					ｻﾜｸﾞﾙﾐｶﾞｼ	319		20	16	1														

コード番号 [3次ﾒｯｼｭｺｰﾄﾞ]	区分	所在地 通称名	所有者	推定樹齢 (年)	巨木測定値 樹種名	幹周 (cm)	主幹 (cm)	樹高 (m)	枝張 (m)	株立 (本)	周囲の状況	根元の状況	欠損度	動物生息 鳥	動物生息 獣	着生植物	健全度	信仰対象	独特の呼称	故事伝承	視認性	保護制度指定	解説板等	特記事項
12 225-020 [5240-60-04]	単木	君津市 (鈴木理一)	個人	300以上	ｳﾗｶﾞ	343	343	15	12	5	耕地 建物群	草地・地被類	大枝枯損 小枝枯損	無	無	有	良	信仰対象あり	無	無	2	無	無	無
12 225-021 [5240-70-56]	単木	君津市 正源寺	社寺	伝承 600	ｲﾁｮｳ	516		12	9	1	建物群	草地・地被類	大枝枯損 頭頂部幹折れ 空洞あり 異常なコブあり	無	無	有	不良：枯死寸前	無	無	無	2	無	無	無
12 225-022 [5240-70-83]	単木	君津市	個人	300以上	ｽｷﾞｼﾞｲ	600		15	16	1	建物群	草地・地被類	大枝枯損 頭頂部幹折れ	無	無	有	不良：一部枯損	信仰対象あり	無	無	2	無	無	定期的な下刈り・清掃
12 225-023 [5240-70-84]	樹林 0.02 ha 実測:2本	君津市 八坂神社	社寺	300以上	ｽｷﾞｼﾞｲ ｽｷﾞｼﾞｲ	950 408		19 18	26 18	1 1	樹林	草地・地被類 ササその他やぶ	枯損木やや あり	不明	不明	有	不良：一部枯損	無	賀恵渕のシイ	無	2	天然記念物等(市町村)	解説板	無
12 225-024 [5240-70-54]	樹林 5 ha 実測:15本	君津市 愛宕神社	社寺	300以上	ｽｷﾞｼﾞｲ ｽｷﾞｼﾞｲ ｽｷﾞｼﾞｲ ｱｶｶﾞｼ	660 550 395 315		18 18 18 15	16 20 14 10	1 1 1 1	樹林	草地・地被類 植樹・その他低木生育	枯損木やや あり	不明	不明	有	不良：一部枯損	無	無	無	1	無	無	無
12 225-025 [5239-77-29]	単木	君津市	個人	300以上	ﾀﾌﾞﾉｷ	650		20	10	1	樹林	ササその他やぶ	大枝枯損 空洞あり	無	無	有	良	無	無	無	2	無	無	無
12 225-026 [5240-60-95]	単木	君津市 松丘小学校	市町村	100～199	ｸｽﾉｷ	346		16	18	1	建物群	裸地	無	無	無	有	良	無	無	無	2	無	無	無
12 225-027 [5240-60-21]	樹林 実測:1本	君津市	個人	300以上	ｳﾗｼﾞﾛｶﾞｼ	720		20	10	1	樹林	植樹・その他低木生育	枯損木やや あり	無	無	有	不良：枯死寸前	信仰対象あり	三島の白ガシ	無	2	天然記念物等(都道府県)	解説板	無
12 225-028 [5240-60-67]	単木	君津市 八幡神社	社寺	200～299	ｽｷﾞｼﾞｲ	340		20	16	1	樹林	草地・地被類	大枝枯損 頭頂部幹折れ	不明	不明	有	良	信仰対象あり	無	無	2	無	無	無
12 225-029 [5240-70-67]	単木	君津市 八坂神社	社寺	300以上	ｳﾗｶﾞ	530		14	16	1	耕地 建物群	草地・地被類	小枝枯損 頭頂部幹折れ	無	無	有	良	信仰対象あり	無	無	2	無	無	無
12 225-030 [5240-70-67]	単木	君津市 八坂神社	社寺	300以上	ｽｷﾞ	380		25	8	1	耕地 建物群	草地・地被類	小枝枯損	無	無	有	良	無	無	無	2	無	無	無
12 225-031 [5240-60-68]	単木	君津市	個人	200～299	ｳﾗｶﾞ	333		18	20	1	樹林	草地・地被類	無	不明	不明	有	良	信仰対象あり	無	無	2	無	無	無
12 225-032 [5240-60-94]	単木	君津市	個人	300以上	ﾀｲｶﾞ	403		10	7	3	耕地 建物群	ササその他やぶ	大枝枯損 頭頂部幹折れ 空洞あり	無	無	有	不良：枯死寸前	タブーあり	無	無	3	無	無	無
12 225-033 [5240-70-76]	樹林 0.5 ha 実測:2本	君津市 熊野神社	社寺	300以上	ｽｷﾞ ｽｷﾞ	440 320		30 30	10 8	1 1	樹林	裸地	無	不明	不明	有	良	無	無	無	2	無	無	無
12 225-034 [5239-77-19]	樹林 1 ha 実測:10本	君津市 諏訪神社	社寺	300以上	ｽｷﾞ ｽｷﾞ ｽｷﾞ ｲﾁｮｳ	461 460 430 361		40 40 30 22	14 10 13 16	1 1 1 1	樹林	草地・地被類	無	不明	不明	有	良	信仰対象あり	無	無	1	無	無	無

コード番号 [3次ﾒｯｼｭｺｰﾄﾞ]	区分	所在地 通称名	所有者	推定樹齢 (年)	巨木測定値 樹種名	幹周 (cm)	主幹 (cm)	樹高 (m)	枝張 (m)	株立 (本)	周囲の状況	根元の状況	欠損度	動物生息 鳥	動物生息 獣	着生植物	健全度	信仰対象	独特の呼称	故事伝承	視認性	保護制度指定	解説板等	特記事項
12 225-035 [5240-70-84]	樹林 1 ha 実測:6本	君津市 白山神社	社寺	200～299	ｳﾗｼﾞ ｳﾗｼﾞ ｽｷﾞ ｽｷﾞ	425 346 386 353		22 20 30 30	18 12 10 5	1 1 1 1	樹林	草地・地被類 稚樹・その他低木生育	無	不明	不明	有	良	無	無	無	2	無	無	無
12 225-036 [5240-70-46]	樹林 実測:2本	君津市 口社神社	個人	300以上	ｽｷﾞ ｽｷﾞ	353 345		30 25	12 12	1 1	樹林	草地・地被類	枯損木ややあり	ﾐﾐｽﾞｸ	不明	有	不良：一部枯損	無	無	無	1	無	無	無
12 225-037 [5240-60-17]	樹林 290 ha 実測:61本	君津市 元清澄山	国	200～299	ﾓﾐ ﾓﾐ ﾓﾐ ﾓﾐ	440 377 370 370		25 25 25 25	14 14 14 12	1 1 1 1	樹林	稚樹・その他低木生育	枯損木ややあり	ﾌｸﾛｳ	ﾆﾎﾝｼﾞｶ,ｼｶ	有	良	無	無	無	2	無	無	無
12 225-038 [5240-60-47]	樹林 2 ha 実測:6本	君津市 三石山	社寺	200～299	ｻｶｷﾞ ｽｷﾞ ﾓﾐ ｱｶｶﾞｼ	425 440 315 315	315	15 15 20 10	12 12 14 14	1 1 1 2	樹林	稚樹・その他低木生育 舗装	倒木ややあり	ﾌｸﾛｳ	不明	有	不良：一部枯損	無	無	無	2	自然環境保全地域(都道府県)	樹名板 解説板	無
12 226-001 [5239-77-60]	単木	富津市	個人	200～299	ｽﾀﾞｼﾞｲ	360		15	14	1	樹林	草地・地被類 稚樹・その他低木生育	大枝枯損	無	無	有	良	無	無	無	3	無	無	無
12 226-002 [5239-77-12]	単木	富津市 宝竜寺	社寺		ﾀﾌﾞﾉｷ	540		20	16	1	樹林	稚樹・その他低木生育	無	無	無	有	良	無	無	無	2	無	無	無
12 226-003 [5239-76-39]	単木	富津市 最上寺	社寺	300以上	ｲﾁｮｳ	395		23	12	1	公園	裸地	小枝枯損	無	無	有	良	無	無	無	2	無	無	無
12 226-004 [5239-76-39]	単木	富津市	個人	300以上	ｽﾀﾞｼﾞｲ	352		6	8	1	その他	裸地	大枝枯損 空洞あり	ﾌｸﾛｳ	無	有	不良：一部枯損	無	無	無	3	無	無	無
12 226-005 [5239-76-29]	単木	富津市 真福寺	社寺	300以上	ｲﾁｮｳ	380		26	16	1	公園	草地・地被類	小枝枯損	無	無	有	良	無	無	無	2	無	無	無
12 226-006 [5239-77-12]	樹林 3 ha 実測:4本	富津市 白山神社	社寺	300以上	ｽｷﾞ ｽｷﾞ ｽﾀﾞｼﾞｲ ｽﾀﾞｼﾞｲ	610 325 430 408		35 20 20 16	16 8 15 18	1 1 1 1	樹林	草地・地被類	枯損木ややあり	不明	不明	有	不良：一部枯損	無	白山の大スギ	無	1	天然記念物等(市町村)	解説板	無
12 226-007 [5239-66-99]	単木	富津市 鶴峯八幡神社	社寺	200～299	ｴﾉｷ	442	276	9	8	2	建物群	裸地 草地・地被類	大枝枯損 頭頂部幹折れ	無	無	無	不良：その他	無	無	無	3	無	無	無
12 226-008 [5239-67-91]	樹林 0.1 ha 実測:2本	富津市 浅間神社	社寺	300以上	ｲﾁｮｳ ｲﾁｮｳ	510 330		20 22	15 11	1 1	樹林	裸地	枯損木ややあり	無	無	有	不良：一部枯損	信仰対象あり	無	無	2	無	無	無
12 226-009 [5239-67-52]	樹林 実測:2本	富津市 六所神社	社寺	200～299	ｽﾀﾞｼﾞｲ ﾓﾐ	370 320		16 14	18 10	1 1	樹林	草地・地被類	枯損木ややあり	無	無	有	良 不良：一部枯損	無	無	無	2	無	無	無
12 226-010 [5239-66-48]	単木	富津市 不動院	社寺	300以上	ﾀﾌﾞﾉｷ	400		12	16	1	建物群	裸地	大枝枯損	無	無	有	不良：一部枯損	無	無	無	1	無	無	無
12 226-011 [5239-66-48]	単木	富津市 不動院	社寺	300以上	ｶﾔ	383		16	16	1	建物群	裸地	小枝枯損	無	無	有	良	無	無	無	1	無	無	無

コード番号 [3次ﾒｯｼｭｺｰﾄﾞ]	区分	所在地 通称名	所有者	推定樹齢 (年)	巨木測定値 樹種名	幹周 (cm)	主幹 (cm)	樹高 (m)	枝張 (m)	株立 (本)	周囲の状況	根元の状況	欠損度	動物生息 鳥	動物生息 獣	着生植物	健全度	信仰対象	独特の呼称	故事伝承	視認性	保護制度指定	解説板等	特記事項
12 226-012 [5239-67-14]	単木	富津市 公会堂	市町村	200～299	ｲﾁｮｳ	430		15	20	1	公園	裸地	無	無	無	有	良	無	無	無	2	無	無	無
12 226-013 [5239-67-55]	単木	富津市 環（興源寺）	社寺	伝承 2000	ｸｽﾉｷ	1250		14.5	19	1	道路	草地・地被類	大枝枯損 空洞あり	不明	不明	有	良	無	環の大クス	無	2	天然記念物等(都道府県)	解説板	保護柵設置
12 226-014 [5239-67-55]	単木	富津市 環（興源寺）	社寺	300以上	ｸｽﾉｷ	370		16	12	1	樹林	ササその他やぶ	大枝枯損 空洞あり	不明	不明	有	良	無	無	無	1	無	無	無
12 226-015 [5239-67-63]	樹林 0.1 ha	富津市 六所神社	社寺	100～199	ｲﾁｮｳ ｶﾔ	420 338		14 16	13 14	1 1	樹林	草地・地被類 稚樹・その他低木生育	無	無	不明	有	良	無	無	無	2	無	無	無
12 226-016 [5239-56-96]	単木	富津市 華蔵院	社寺	200～299	ｲﾁｮｳ	330		12	7	1	建物群	裸地	大枝枯損 頭頂部幹折れ	無	無	有	不良：枯死寸前	無	無	無	3	無	無	無
12 226-017 [5239-57-99]	樹林 推定:60本	富津市 高宕山系	国	200～299	ﾓﾐ ﾓﾐ ﾓﾐ ﾓﾐ	454 331 417 404		25 25 20 35	16 18 15 16	1 1 1 1	樹林	稚樹・その他低木生育	枯損木ややあり	不明	ﾆﾎﾝﾘｽ	有	不良：一部枯損	無	無	無	2	無	無	無
12 227-001 [5339-37-82]	単木	浦安市 豊受神社	社寺	200～299	ｲﾁｮｳ		320	12	22	5	その他	裸地	小枝枯損 頭頂部幹折れ	無	無	無	良	信仰対象あり	大銀杏	有*	2	天然記念物等(市町村)	解説板	保護柵設置
12 227-002 [5339-37-82]	単木	浦安市 花蔵院	社寺	200～299	ｲﾁｮｳ	330		15	15	1	その他	裸地		無	無	無	良	不明	無	不明	2	その他制度	無	無
12 227-003 [5339-37-81]	単木	浦安市 大運寺	社寺	200～299	ｲﾁｮｳ	350		20	16	1	道路 その他	裸地	無	無	無	有	良	不明	無	不明	2	その他制度	樹名板	無
12 227-004 [5339-37-91]	単木	浦安市 清滝神社	社寺	200～299	ｸﾛﾏﾂ	350		15	14	1	その他	裸地	大枝枯損	無	無	無	良	信仰対象あり	不明	不明	2	その他制度	樹名板	無
12 228-001 [5340-41-36]	樹林 0.3 ha 実測:4本	四街道市 熊野神社	社寺	300以上	ｲﾁｮｳ ｽﾀﾞｼﾞｲ ｱｶｶﾞｼ ｽﾀﾞｼﾞｲ	330 311 339 474	 240	28 16 16 12	14 15 14 14	1 1 1 2	樹林 公園	裸地	枯損木ややあり	不明	不明	有	良	不明	無	不明	2	風致地区・緑地保全地区等	解説板	定期的な下刈り・清掃
12 228-002 [5340-41-14]	単木	四街道市 香取神社	社寺	100～199	ｽｷﾞ	310		26	10	1	樹林 道路	裸地	小枝枯損	不明	不明	無	良	無	無	無	2	無	無	定期的な下刈り・清掃
12 228-003 [5340-31-75]	単木	四街道市 篠崎武彦宅	個人	200～299	ｸﾛﾏﾂ	368		30	20	1	樹林	草地・地被類 ササその他やぶ	無	無	無	有	良	無	無	無	2	風致地区・緑地保全地区等	解説板	無
12 228-004 [5340-31-84]	単木	四街道市 吉祥寺	社寺	200～299	ｲﾁｮｳ	531		22	16	1	建物群	裸地	無	無	無	有	良	不明	無	不明	2	風致地区・緑地保全地区等	解説板	定期的な下刈り・清掃
12 228-005 [5340-31-83]	単木	四街道市 吉祥院	社寺	100～199	ｲﾁｮｳ	356		26	14	1	建物群 道路	裸地 舗装	大枝枯損	無	無	無	良	不明	無	無	2	風致地区・緑地保全地区等	解説板	定期的な下刈り・清掃
12 228-006 [5340-41-24]	単木	四街道市	個人	100～199	ｴﾉｷ	317		15	16	1	耕地 道路	舗装	無	無	無	有	良	無	無	有*	2	無	無	無

コード番号 [3次ﾒｯｼｭｺｰﾄﾞ]	区分	所在地 通称名	所有者	推定樹齢（年）	巨木測定値 樹種名	幹周 (cm)	主幹 (cm)	樹高 (m)	枝張 (m)	株立 (本)	周囲の状況	根元の状況	欠損度	動物生息 鳥	動物生息 獣	着生植物	健全度	信仰対象	独特の呼称	故事伝承	視認性	保護制度指定	解説板等	特記事項
12 228-007 [5340-41-36]	単木	四街道市 林田静治宅	個人	300以上	ｸﾛﾏﾂ	355		20	14	1	道路 その他	裸地 舗装	無	無	無	無	良	無	無	不明	2	風致地区・緑地保全地区等	解説板	保護柵設置
12 228-008 [5340-41-24]	単木	四街道市	社寺	200～299	ｽｷﾞｼﾞｲ	430		22	12	1	樹林	裸地	大枝枯損 頭頂部幹折れ 空洞あり	無	無	有	不良：一部枯損	無	無	無	3	風致地区・緑地保全地区等	解説板	定期的な下刈り・清掃
12 228-009 [5340-31-94]	単木	四街道市 大野恵朗宅	個人	100～199	ｲﾁｮｳ	336		20	16	1	樹林	裸地 舗装	小枝枯損	無	無	無	良	無	無	無	2	風致地区・緑地保全地区等	解説板	定期的な下刈り・清掃
12 228-010 01/02 [5340-41-05]	樹林 0.1 ha 実測:5本	四街道市 香取神社	社寺	300以上	ｽｷﾞｼﾞｲ ｽｷﾞｼﾞｲ ｱｶｶﾞｼ ｽｷﾞ	340 335 378 380		16 16 12 28	16 16 8 10	1 1 1 1	樹林	草地・地被類 稚樹・その他低木生育 ササその他やぶ	枯損木ややあり	不明	不明	有	良	不明	無	不明	2	風致地区・緑地保全地区等	解説板	定期的な下刈り・清掃
12 228-010 02/02 [5340-41-05]	樹林	四街道市 香取神社			ｽｷﾞｼﾞｲ	315		16	14	1														
12 228-011 [5340-31-65]	単木	四街道市 軽戸朝日神社	社寺	200～299	ｸﾛﾏﾂ	359		25	18	1	樹林	草地・地被類	無	無	無	有	良	不明	無	無	3	風致地区・緑地保全地区等	解説板	無
12 228-012 [5340-41-05]	単木	四街道市 斉藤収夫宅	個人	200～299	ｸﾛﾏﾂ	347		28	16	1	その他	その他	大枝枯損 小枝枯損 異常なコブあり	無	無	有	良	無	無	不明	2	風致地区・緑地保全地区等	解説板	無
12 228-013 [5340-41-26]	単木	四街道市 茨木照典宅	個人	200～299	ｸﾛﾏﾂ	348		18	5	1	建物群	裸地 舗装	大枝枯損 小枝枯損 頭頂部幹折れ	無	無	無	良	無	無	無	2	風致地区・緑地保全地区等	解説板	定期的な下刈り・清掃 枯損部の削除、枝下ろし
12 228-014 [5340-31-76]	単木	四街道市 福星寺	個人	300以上	ｼﾀﾞﾚｻﾞｸﾗ	335		12	16	1	樹林	草地・地被類	大枝枯損 空洞あり	無	無	有	良	不明	無	不明	3	風致地区・緑地保全地区等	解説板	保護柵設置 薬剤散布・施肥 定期的な下刈り・清掃 枯損部の削除、枝下ろし
12 228-015 [5340-31-94]	単木	四街道市	個人	100～199	ｸﾛﾏﾂ	350		18	16	1	耕地 道路	ササその他やぶ 舗装	小枝枯損	無	無	無	良	無	無	不明	1	風致地区・緑地保全地区等	解説板	無
12 228-016 [5340-31-93]	単木	四街道市 十字路	不明	100～199	ｴﾉｷ	310		13	11	1	建物群 道路	裸地 舗装	大枝枯損 異常なコブあり	無	無	無	良	無	無	有*	2	風致地区・緑地保全地区等	解説板	その他
12 228-017 [5340-31-94]	単木	四街道市 香取神社	社寺	100～199	ｽｷﾞ	311		30	7	1	建物群 道路	裸地	無	無	無	無	良	不明	無	不明	2	風致地区・緑地保全地区等	解説板	定期的な下刈り・清掃
12 228-018 [5340-31-94]	単木	四街道市 香取神社	社寺	100～199	ｽﾀﾞｼﾞｲ	309		22	12	1	建物群 道路	裸地	無	無	無	無	良	不明	無	不明	2	風致地区・緑地保全地区等	解説板	定期的な下刈り・清掃
12 303-001 [5439-06-25]	単木	関宿町 東玉都花（日枝神社）	社寺	100～199	ｽﾀﾞｼﾞｲ	425		15	8	1	樹林	裸地 草地・地被類	無	不明	無	有	良	信仰対象あり	無	無	2	無	無	無

コード番号 [3次ﾒｯｼｭｺｰﾄﾞ]	区分	所在地 通称名	所有者	推定樹齢 (年)	巨木測定値 樹種名	幹周 (cm)	主幹 (cm)	樹高 (m)	枝張 (m)	株立 (本)	周囲の状況	根元の状況	欠損度	動物生息 鳥	動物生息 獣	着生植物	健全度	信仰対象	独特の呼称	故事伝承	視認性	保護制度指定	解説板等	特記事項
12 303-002 [5439-06-27]	単木	関宿町 木間ケ瀬	個人	100～199	ｸｽﾉｷ	347		25	15	1	樹林	裸地 草地・地被類 稚樹・その他低木生育	無	不明	不明	無	良	無	無	無	1	無	無	無
12 303-003 [5439-06-28]	単木	関宿町 木間ケ瀬	個人	100～199	ｳﾜﾐ	312		25	15	1	耕地 建物群	裸地 草地・地被類 稚樹・その他低木生育		不明	不明	無	良	無	無	無	1	無	無	無
12 303-004 [5439-06-28]	単木	関宿町 木間ケ瀬	個人	100～199	ｳﾜﾐ	310		25	15	1	耕地 建物群	裸地 草地・地被類 稚樹・その他低木生育		不明	不明	無	良	無	無	無	1	無	無	無
12 305-001 [5340-60-10]	単木	沼南町 大井（妙照寺）	社寺	200～299	ｽｷﾞ	570		20	10	1	樹林 公園 耕地	ササその他やぶ	頭頂部幹折れ	不明	不明	有	不良：一部枯損	無	無	無	1	天然記念物等(市町村)	無	無
12 305-002 [5340-60-04]	単木	沼南町 柳戸（弘誓院）	社寺	100～199	ｲﾁｮｳ	422		20	15	1	樹林	裸地	無	不明	不明	有	良	無	無	無	3	天然記念物等(市町村)	無	無
12 305-003 [5340-60-04]	単木	沼南町 柳戸（弘誓院）	社寺	100～199	ｲﾁｮｳ	444		20	15	1	樹林	裸地	無	不明	不明	有	良	無	無	無	3	天然記念物等(市町村)	無	無
12 305-004 01/02 [5340-50-80]	樹林 実測:7本	沼南町 塚崎神明神社	社寺	100～199	ｽｷﾞ ｽｷﾞ ｽｷﾞ ｽｷﾞ	300 420 430 335		20 20 25 20	10 10 15 15	1 1 1 1	樹林 公園	草地・地被類 稚樹・その他低木生育 ササその他やぶ 舗装	無	不明	不明	有	不良：一部枯損	無	無	無	1	都市公園(市町村) その他制度	無	無
12 305-004 02/02 [5340-50-80]	樹林	沼南町 塚崎神明神社			ｿﾖｺﾞ ｽﾀﾞｼﾞｲ ｽﾀﾞｼﾞｲ	360 300 307		20 20 15	10 7 15	1 1 1														
12 305-005 [5340-60-08]	単木	沼南町 布瀬（鳥息神社）	社寺	100～199	ｽﾀﾞｼﾞｲ	350		20	10	1	樹林	草地・地被類 稚樹・その他低木生育	無	不明	不明	有	良	無	無	無	1	その他制度	無	無
12 323-001 01/02 [5340-32-41]	樹林 実測:5本	八街町 永福寺	社寺	伝承 400	ｽｷﾞ ｽｷﾞ ｽｷﾞ ｽｷﾞ	335 312 325 388		30 30 28 31	15 15 15 15	1 1 1 1	樹林	裸地 草地・地被類	無	無	無	無	良	無	無	無	1	無	無	無
12 323-001 02/02 [5340-32-41]	樹林	八街町 永福寺			ｽｷﾞ	310		29	15	1														
12 323-002 [5340-32-54]	単木	八街町 稲荷神社	社寺	300以上	ｽｷﾞ	440		30	15	1	樹林 道路	草地・地被類	無	無	無	有	良	不明	不明	不明	1	無	無	無
12 323-003 [5340-32-60]	単木	八街町 法宣寺	社寺	100～199	ｳﾜﾐ	305		12	18	1	建物群 道路	稚樹・その他低木生育 舗装	大枝枯損 頭頂部幹折れ	不明	不明	有	良	無	無	無	1	無	無	無

コード番号 [3次ﾒｯｼｭｺｰﾄﾞ]	区分	所在地 通称名	所有者	推定樹齢 (年)	巨木測定値 樹種名	幹周 (cm)	主幹 (cm)	樹高 (m)	枝張 (m)	株立 (本)	周囲の状況	根元の状況	欠損度	動物生息 鳥	動物生息 獣	着生植物	健全度	信仰対象	独特の呼称	故事伝承	視認性	保護制度指定	解説板等	特記事項
12 323-004 [5340-32-60]	単木	八街町 根古谷（法宣寺）	社寺		ｲﾁｮｳ	322		11	5	1	建物群 道路	植樹・その他匠木生育舗装	大枝枯損 頭頂部幹折れ	不明	不明	有	良	無	無	無	1	無	無	無
12 323-005 [5340-32-60]	単木	八街町 法宣寺	社寺	200～299	ｶﾔ	375		18	10	1	樹林	ササその他やぶ	小枝枯損	無	無	有	良	無	無	無	2	無	無	無
12 323-006 [5340-32-61]	樹林 実測:4本	八街町 星産靈神社	社寺	300以上	ｽｷﾞ ｽｷﾞ ｽｷﾞ ｽｷﾞ	333 310 355 343		30 28 30 30	7 7 8 8	1 1 1 1	樹林 道路	裸地	枯損木やや あり	無	無	無	良	不明	不明	不明	1	無	無	無
12 323-007 [5340-32-62]	単木	八街町 薬師権現	社寺	300以上	ｽｷﾞ	342		30	15	1	樹林	裸地 草地・地被類 ササその他やぶ	小枝枯損	無	無	有	良	不明	不明	無	2	無	無	無
12 323-008 [5340-32-62]	単木	八街町 薬師権現	社寺	300以上	ｽｷﾞ	456		30	15	1	樹林	裸地 草地・地被類 ササその他やぶ	小枝枯損	無	無	有	良	不明	不明	無	2	無	無	無
12 323-009 [5340-32-62]	単木	八街町 薬師権現	社寺	300以上	ｽﾀﾞｼﾞｲ	410		18	20	1	樹林	裸地 草地・地被類 ササその他やぶ	小枝枯損	無	無	有	良	不明	不明	無	2	無	無	無
12 323-010 [5340-32-60]	単木	八街町 根古谷城址	社寺	300以上	ｽｷﾞ	428		26	8	1	樹林 道路	草地・地被類 舗装	小枝枯損	無	無	無	良	不明	不明	不明	1	無	無	無
12 323-011 [5340-32-85]	単木	八街町 八街実住小学校	市町村	100～199	ｸﾛﾏﾂ	314			13	2	建物群 道路 その他	裸地	無	無	無	無	良	無	無	無	1	無	無	無
12 323-012 [5340-32-85]	単木	八街町 八街実住小学校	市町村	100～199	ｸﾛﾏﾂ	311		23	15	1	建物群 道路 その他	裸地	無	無	無	無	良	無	無	無	1	無	無	無
12 323-013 [5340-32-85]	単木	八街町 八街実住小学校	市町村	100～199	ｸﾛﾏﾂ	400		22	30	1	建物群 道路 その他	裸地	無	無	無	無	良	無	無	無	1	無	無	無
12 323-014 [5340-32-85]	単木	八街町 西村保育園	個人	100～199	ｸﾛﾏﾂ	308		24	20	1	建物群 その他	裸地	無	無	無	無	良	無	無	無	1	無	無	その他
12 323-015 [5340-32-85]	単木	八街町 西村保育園	個人	100～199	ｸﾛﾏﾂ	345		24	25	1	建物群 その他	裸地	無	無	無	無	良	無	無	無	1	無	無	その他
12 323-016 01/02 [5340-42-13]	樹林 実測:5本	八街町 新蔵寺	社寺	200～299	ｽﾀﾞｼﾞｲ ｽﾀﾞｼﾞｲ ｽﾀﾞｼﾞｲ ｽﾀﾞｼﾞｲ	422 430 390 338		9 11 12 18	8 4 6 15	1 1 1 1	樹林	ササその他やぶ	枯損木やや あり	無	無	有	不良：一部枯損	不明	無	不明	2	無	無	無
12 323-016 02/02 [5340-42-13]	樹林	八街町 新蔵寺			ｽﾀﾞｼﾞｲ	360		15	20	1														
12 323-017 [5340-42-23]	単木	八街町 大宮神社	社寺	300以上	ｽﾀﾞｼﾞｲ	338		18	15	1	樹林	裸地	無	無	無	無	良	不明	無	不明	2	無	無	無

コード番号 [3次ﾒｯｼｭｺｰﾄﾞ]	区分	所在地 通称名	所有者	推定樹齢 (年)	巨木測定値 樹種名	幹周 (cm)	主幹 (cm)	樹高 (m)	枝張 (m)	株立 (本)	周囲の状況	根元の状況	欠損度	動物生息 鳥	動物生息 獣	着生植物	健全度	信仰対象	独特の呼称	故事伝承	視認性	保護制度指定	解説板等	特記事項
12 323-018 [5340-42-23]	単木	八街町 大宮神社	社寺	300以上	ｽｷﾞｼﾞｲ	360		15	20	1	樹林	裸地	無	無	無	無	良	不明	無	不明	2	無	無	無
12 324-001 [5340-52-06]	樹林 3 ha 実測:4本	富里町 久能	社寺	200～299	ｽｷﾞｼﾞｲ ｽｷﾞｼﾞｲ ｽｷﾞ ｽｷﾞ	410 470 370 360		18 20 27 27	18 18 10 10	1 1 1 1	樹林 耕地 建物群 道路	裸地 草地・地被類	無	無	無	無	良	無	無	無	1	無	無	無
12 324-002 [5340-42-58]	単木	富里町 十倉	個人	200～299	ｳﾗｶ	432		28	20	1	建物群 道路	裸地	無	無	無	有	良	信仰対象あり	無	無	1	無	無	定期的な下刈り・清掃
12 324-003 [5340-42-48]	樹林 0.5 ha 実測:2本	富里町 高野	社寺	100～199	ｲﾌﾞｷ ｲﾌﾞｷ	380 370		17 17	16 15	1 1	建物群 道路	裸地 草地・地被類	無	無	無	有	良	無	無	無	2	無	無	定期的な下刈り・清掃
12 324-004 [5340-42-64]	樹林 2 ha 実測:4本	富里町 新橋	社寺	200～299	ｽｷﾞｼﾞｲ ｽｷﾞｼﾞｲ ｽｷﾞｼﾞｲ ｽｷﾞｼﾞｲ	410 420 420 380		18 15 15 15	15 17 12 10	1 1 1 1	樹林 建物群 道路	草地・地被類 稚樹・その他低木生育 ササその他やぶ	枯損木やや あり	不明	不明	有	不良：一部枯損	無	無	無	1	無	無	定期的な下刈り・清掃
12 324-005 [5340-42-64]	単木	富里町 新橋	社寺	200～299	ｽｷﾞ	440		27	9	1	樹林 耕地 道路	草地・地被類 稚樹・その他低木生育 ササその他やぶ	大枝枯損 頭頂部幹折れ	無	無	有	不良：枯死寸前	無	無	無	1	無	無	無
12 325-001 [5340-51-25]	樹林 5 ha 実測:4本	印旛村 大廻	社寺	200～299	ｽｷﾞｼﾞｲ ｽｷﾞｼﾞｲ ｽｷﾞｼﾞｲ ｽｷﾞｼﾞｲ	405 465 335 375		16 15 15 15	17 17 14 14	1 1 1 1	樹林 建物群 道路	裸地 草地・地被類 ササその他やぶ	枯損木やや あり	不明	無	有	不良：一部枯損	無	無	無	2	無	無	定期的な下刈り・清掃
12 325-002 [5340-51-37]	単木	印旛村 松虫	社寺	200～299	ｽｷﾞｼﾞｲ	315		17	15	1	耕地 道路	草地・地被類 稚樹・その他低木生育	空洞あり	不明	無	有	良	信仰対象あり	無	無	2	無	無	無
12 325-003 01/02 [5340-51-47]	樹林 10 ha 実測:5本	印旛村 松虫	社寺	200～299	ｸﾛﾏﾂ ｸﾛﾏﾂ ｽｷﾞｼﾞｲ ｽｷﾞｼﾞｲ	485 300 760 520		14 17 16 19	12 8 16 18	1 1 1 1	樹林 建物群 道路	裸地 草地・地被類 稚樹・その他低木生育 ササその他やぶ	枯損木やや あり	不明	無	有	不良：一部枯損	無	無	無	2	無	無	定期的な下刈り・清掃 枯損部の削除、枝下ろし
12 325-003 02/02 [5340-51-47]	樹林	印旛村 松虫			ｲﾌﾞｷ	305		10	5	1														
12 325-004 [5340-51-27]	樹林 3 ha 実測:2本	印旛村 瀬戸	社寺	200～299	ｽｷﾞｼﾞｲ ｽｷﾞｼﾞｲ	400 495		14 17	8 12	1 1	耕地 建物群 道路	裸地 草地・地被類 稚樹・その他低木生育	枯損木やや あり	無	無	有	不良：一部枯損	無	無	無	2	無	無	定期的な下刈り・清掃
12 325-005 [5340-51-38]	単木	印旛村 大竹	社寺	200～299	ｽｷﾞｼﾞｲ	415		19	17	1	樹林 耕地 道路	草地・地被類 稚樹・その他低木生育 ササその他やぶ	小枝枯損	不明	無	有	良	無	無	無	2	無	無	無

コード番号 [3次ﾒｯｼｭｺｰﾄﾞ]	区分	所在地 通称名	所有者	推定樹齢 (年)	巨木測定値 樹種名	幹周 (cm)	主幹 (cm)	樹高 (m)	枝張 (m)	株立 (本)	周囲の状況	根元の状況	欠損度	動物生息 鳥	動物生息 獣	着生植物	健全度	信仰対象	独特の呼称	故事伝承	視認性	保護制度指定	解説板等	特記事項
12 325-006 [5340-52-20]	単木	印旛村 川端	個人	100～199	ｸﾔｷ	325		13	7	1	耕地 建物群 道路	草地・地被類 稚樹・その他低木生育	無	無	無	無	良	無	無	無	2	無	無	枯損部の削除、枝下ろし
12 326-001 [5340-50-63]	樹林 0.7 ha 実測:3本	白井町 富塚	個人	200～299	ｽｷﾞ ﾀﾌﾞﾉｷ ｸｽﾉｷ	575 350 315		30 25 25	15 10 12	1 1 1	建物群 道路	稚樹・その他低木生育 ササその他やぶ	枯損木ややあり	無	無	有	不良：一部枯損	無	無	無	2	無	無	定期的な下刈り・清掃
12 326-002 [5340-50-63]	単木	白井町 折立	社寺	200～299	ｲﾁｮｳ	510		15	7	1	耕地 建物群 その他	裸地 草地・地被類	空洞あり	無	無	有	不良：一部枯損	無	無	無	2	無	無	定期的な下刈り・清掃
12 326-003 [5340-50-85]	樹林 0.9 ha 実測:2本	白井町 名内	社寺	200～299	ｴﾉｷ ｲﾛﾊﾓﾐｼﾞ	310 320		23 18	9 13	1 1	建物群 道路 その他	裸地 草地・地被類 稚樹・その他低木生育	無	無	無	有	良	無	無	無	2	無	無	定期的な下刈り・清掃
12 326-004 [5340-50-86]	樹林 0.7 ha 実測:3本	白井町 平塚	個人	200～299	ｽﾀﾞｼﾞｲ ｽﾀﾞｼﾞｲ ｽﾀﾞｼﾞｲ	440 320 370		18 20 22	10 9 9	1 1 1	耕地 建物群	稚樹・その他低木生育 ササその他やぶ	枯損木多い 倒木ややあり	無	無	有	不良：枯死寸前	無	無	無	2	無	無	無
12 327-001 01/04 [5340-51-91]	樹林 2 ha 実測:14本	印西町 大森	社寺 個人	200～299	ｲﾁｮｳ ｴﾉｷ ｸﾔｷ ﾀﾌﾞﾉｷ	430 320 380 330		30 20 22 15	12 12 12 16	1 1 1 1	耕地 建物群 道路	裸地 草地・地被類 稚樹・その他低木生育 ササその他やぶ	枯損木多い	ﾌｸﾛｳ	不明	有	不良：一部枯損	信仰対象あり	無	無	2	無	無	定期的な下刈り・清掃
12 327-001 02/04 [5340-51-91]	樹林	印西町 大森			ｽﾀﾞｼﾞｲ ｽﾀﾞｼﾞｲ ｽﾀﾞｼﾞｲ ｽﾀﾞｼﾞｲ	380 370 340 380	250	15 17 20 17	13 16 17 14	2 1 1 1														
12 327-001 03/04 [5340-51-91]	樹林	印西町 大森			ｽﾀﾞｼﾞｲ ｽﾀﾞｼﾞｲ ｽﾀﾞｼﾞｲ ｽﾀﾞｼﾞｲ	390 410 370 360		15 22 16 17	15 17 14 13	1 1 1 1														
12 327-001 04/04 [5340-51-91]	樹林	印西町 大森			ｽﾀﾞｼﾞｲ ｽﾀﾞｼﾞｲ	460 470		14 15	15 15	1 1														
12 327-002 [5340-51-91]	樹林 1 ha 実測:4本	印西町 大森	社寺	200～299	ｶﾔ ｲﾁｮｳ ｽﾀﾞｼﾞｲ ｽﾀﾞｼﾞｲ	430 390 380 370	250	28 25 16 17	11 12 12 12	1 1 2 1	樹林 建物群 道路	裸地 草地・地被類 稚樹・その他低木生育 ササその他やぶ	枯損木多い	無	無	有	不良：一部枯損	無	無	無	2	無	無	定期的な下刈り・清掃
12 327-003 [5340-50-88]	樹林 0.8 ha 実測:2本	印西町 浦部 歓喜院	社寺	200～299	ﾘｲｶﾁ ｽﾀﾞｼﾞｲ	390 310		18 14	8 8	1 1	建物群 道路	草地・地被類 稚樹・その他低木生育 ササその他やぶ	枯損木ややあり	無	無	有	不良：一部枯損	信仰対象あり	無	無	2	無	無	無
12 327-004 [5340-51-03]	樹林 1 ha 実測:2本	印西町 船尾	社寺	200～299	ｽﾀﾞｼﾞｲ ｽﾀﾞｼﾞｲ	320 380	200	20 18	14 15	1 3	耕地 建物群 道路	裸地 草地・地被類 稚樹・その他低木生育 ササその他やぶ	枯損木ややあり	無	無	有	不良：一部枯損	無	無	無	2	無	無	定期的な下刈り・清掃

コード番号 [3次ﾒｯｼｭｺｰﾄﾞ]	区分	所在地 通称名	所有者	推定樹齢 （年）	巨木測定値 樹種名	幹周 (cm)	主幹 (cm)	樹高 (m)	枝張 (m)	株立 (本)	周囲の状況	根元の状況	欠損度	動物生息 鳥	動物生息 獣	着生植物	健全度	信仰対象	独特の呼称	故事伝承	視認性	保護制度指定	解説板等	特記事項
12 327-005 [5340-51-31]	樹林 1 ha 実測:3本	印西町 松崎	社寺		ｲﾁｮｳ ｸﾛﾏﾂ ﾓﾐ	450 380 320		28 15 20	12 10 9	1 1 1	耕地 建物群 道路	裸地 草地・地被類 稚樹・その他低木生育 ササその他やぶ	枯損木やや あり	無	無	有	不良：一部枯損	無	無	無	2	無	無	定期的な下刈り・清掃
12 327-006 [5340-51-95]	単木	印西町 小林 鳥見神社	社寺	300以上	ｽｷﾞｼﾞｲ	470		8	13	1	樹林 公園 建物群 道路	裸地 草地・地被類 稚樹・その他低木生育	大枝枯損 空洞あり	無	無	有	不良：枯死寸前	信仰対象あり	無	無	3	無	無	定期的な下刈り・清掃
12 327-007 [5340-51-94]	樹林 0.9 ha 実測:2本	印西町 小林	社寺	200～299	ｲﾁｮｳ ｽｷﾞｼﾞｲ	350 343		20 15	14 14	1 1	樹林 耕地 道路	裸地 草地・地被類 稚樹・その他低木生育 ササその他やぶ	枯損木やや あり	不明	不明	有	良	信仰対象あり	無	無	2	無	無	定期的な下刈り・清掃
12 327-008 [5340-51-93]	樹林 0.8 ha 実測:2本	印西町 小林	社寺	200～299	ｽｷﾞ ｽｷﾞｼﾞｲ	325 346		28 18	12 16	1 1	樹林 耕地 建物群 道路	裸地 草地・地被類 稚樹・その他低木生育	無	不明	無	有	良	無	無	無	2	無	無	定期的な下刈り・清掃
12 327-009 01/02 [5340-51-83]	樹林 2 ha 実測:6本	印西町 別所	社寺	200～299	ｽｷﾞｼﾞｲ ｽｷﾞｼﾞｲ ｲﾁｮｳ ｸﾛﾏﾂ	412 380 510 395		15 17 17 17	12 14 15 17	1 1 1 1	樹林 耕地 道路	裸地 草地・地被類 稚樹・その他低木生育 ササその他やぶ	枯損木やや あり	不明	無	有	不良：一部枯損	無	無	無	1	無	無	定期的な下刈り・清掃
12 327-009 02/02 [5340-51-83]	樹林	印西町 別所			ｽｷﾞ ｽｷﾞ	345 447		22 27	12 13	1 1														
12 327-010 [5340-61-02]	樹林 1 ha 実測:2本	印西町 木下	社寺	200～299	ｲﾁｮｳ ｲﾁｮｳ	372 386		17 18	14 14	1 1	樹林 建物群 道路	裸地 草地・地被類 稚樹・その他低木生育 ササその他やぶ	無	無	無	有	良	無	無	無	2	無	無	定期的な下刈り・清掃
12 327-011 [5340-51-86]	単木	印西町 小林	社寺	200～299	ｸﾛﾏﾂ	393		17	8	1	建物群 道路	裸地	無	無	無	無	良	無	無	無	2	無	無	定期的な下刈り・清掃 枯損部の削除、枝下ろし
12 328-001 [5340-51-74]	樹林 1 ha 実測:2本	本埜村 滝	社寺	200～299	ｸﾛﾏﾂ ｲﾁｮｳ	315 330		23 17	17 15	1 1	公園 建物群 道路	裸地 草地・地被類	枯損木やや あり	無	無	無	不良：一部枯損	無	無	無	2	無	無	無
12 328-002 [5340-51-74]	単木	本埜村 滝	個人	200～299	ｽｷﾞｼﾞｲ	405		13	12	1	耕地 建物群 道路	草地・地被類	無	無	無	無	良	無	無	無	2	無	無	無
12 328-003 [5340-51-74]	単木	本埜村 滝	個人	100～199	ｴﾉｷ	315		17	12	1	耕地 建物群 道路	稚樹・その他低木生育 ササその他やぶ	無	無	無	無	良	無	無	無	1	無	無	無
12 328-004 [5340-51-65]	単木	本埜村	個人	200～299	ｴﾉｷ	320		13	12	1	耕地	草地・地被類 稚樹・その他低木生育 ササその他やぶ	無	無	無	無	良	無	無	無	2	無	無	無

コード番号 [3次ﾒｯｼｭｺｰﾄﾞ]	区分	所在地 通称名	所有者	推定樹齢 (年)	巨木測定値 樹種名	幹周 (cm)	主幹 (cm)	樹高 (m)	枝張 (m)	株立 (本)	周囲の状況	根元の状況	欠損度	動物生息 鳥	動物生息 獣	着生植物	健全度	信仰対象	独特の呼称	故事伝承	視認性	保護制度指定	解説板等	特記事項
12 328-005 [5340-51-65]	単木	本埜村 中根	社寺	200～299	ｱｶｶﾞｼ	305		18	15	1	樹林 耕地 道路	草地・地被類 ササその他やぶ	小枝枯損	不明	無	有	不良：一部枯損	無	無	無	2	無	無	定期的な下刈り・清掃
12 328-006 [5340-51-65]	樹林 3 ha 実測:2本	本埜村 竜腹寺	個人	200～299	ｽｷﾞ ｽｷﾞ	330 310		24 24	10 9	1 1	樹林 建物群 道路	稚樹・その他低木生育 ササその他やぶ	無	不明	不明	無	良	無	無	無	1	無	無	無
12 328-007 [5340-51-65]	樹林 0.5 ha 実測:2本	本埜村 中根	市町村	200～299	ｻｸﾗ ｻｸﾗ	315 300		18 18	12 12	1 1	耕地 建物群 道路	裸地		無	無	有	不良：一部枯損	無	無	無	2	無	無	定期的な下刈り・清掃 枯損部の削除、枝下ろし
12 328-008 [5340-51-65]	単木	本埜村 竜腹寺	社寺	200～299	ｽｷﾞ	370		26	11	1	樹林 建物群 道路	稚樹・その他低木生育 ササその他やぶ	無	無	無	有	良	無	無	無	1	無	無	無
12 328-009 [5340-51-66]	樹林 2 ha 実測:2本	本埜村 中根	社寺	100～199	ｸﾏｷ ｸﾏｷ	370 350		22 22	15 15	1 1	樹林 建物群	草地・地被類 稚樹・その他低木生育 ササその他やぶ	無	無	無	無	良	無	無	無	1	無	無	無
12 328-010 [5340-51-66]	単木	本埜村 行徳	個人	100～199	ｴﾉｷ	390		16	12	1	耕地 建物群 道路	草地・地被類 稚樹・その他低木生育 ササその他やぶ	無	無	無	無		無	無	無	2	無	無	定期的な下刈り・清掃 枯損部の削除、枝下ろし
12 328-011 [5340-51-45]	単木	本埜村 角田	社寺	200～299	ｶﾔ	470		18	10	1	耕地 建物群 道路	ササその他やぶ	無	無	無	有	良	無	無	無	1	無	無	枯損部の削除、枝下ろし
12 329-001 [5340-52-91]	樹林 3 ha 実測:3本	栄町 酒直台	社寺	200～299	ｽﾀﾞｼﾞｲ ｽﾀﾞｼﾞｲ ｽﾀﾞｼﾞｲ	565 570 580	 395	17 17 17	 	1 1 2	樹林 建物群 道路	裸地 草地・地被類	無	無	無	有	良	無	無	無	2	無	無	定期的な下刈り・清掃
12 329-002 [5340-52-91]	樹林 5 ha 実測:2本	栄町 酒直台			ｻｲｶﾁ ｲﾁｮｳ	325 385		8 22	3 10	1 1	耕地 建物群 道路	裸地 草地・地被類 稚樹・その他低木生育	無	無	無	有	良	無	無	無	2	無	無	定期的な下刈り・清掃 枯損部の削除、枝下ろし
12 329-003 [5340-52-91]	樹林 6 ha 実測:3本	栄町 竜角寺	社寺	200～299	ｸﾏｷ ｲﾁｮｳ ｸｽﾉｷ	410 300 335		18 23 22	17 10 13	1 1 1	樹林 建物群 道路	裸地 草地・地被類	無	無	無	有	良	無	無	無	2	無	無	定期的な下刈り・清掃 枯損部の削除、枝下ろし
12 341-001 [5340-62-37]	単木	下総町 滑川	社寺	200～299	ｸﾏｷ	485		15	11	1	公園 建物群 道路	裸地	無	無	無	無	良	無	無	無	2	無	無	定期的な下刈り・清掃
12 341-002 [5340-62-19]	樹林 3 ha 実測:2本	下総町 中宿	社寺	200～299	ｽﾀﾞｼﾞｲ ｽﾀﾞｼﾞｲ	470 350		15 13	16 15	1 1	樹林 建物群 道路	草地・地被類 稚樹・その他低木生育	無	無	無	有	良	無	無	無	2	無	無	無
12 341-003 [5340-62-19]	単木	下総町 名古屋 薬師堂	社寺	200～299	ｽﾀﾞｼﾞｲ	550		14	15	1	樹林 耕地 道路	草地・地被類 稚樹・その他低木生育	空洞あり	不明	無	有	不良：一部枯損	信仰対象あり	無	無	2	無	無	無

コード番号 [3次ﾒｯｼｭｺｰﾄﾞ]	区分	所在地 通称名	所有者	推定樹齢 (年)	巨木測定値 樹種名	幹周 (cm)	主幹 (cm)	樹高 (m)	枝張 (m)	株立 (本)	周囲の状況	根元の状況	欠損度	動物生息 鳥	動物生息 獣	着生植物	健全度	信仰対象	独特の呼称	故事伝承	視認性	保護制度指定	解説板等	特記事項
12 341-004 [5340-63-41]	単木	下総町 名木	社寺	100～199	ｸﾛﾏﾂ	322		22	14	1	樹林 耕地 建物群	草地・地被類	無	無	無	無	良	無	無	無	2	無	無	定期的な下刈り・清掃
12 341-005 [5340-63-30]	単木	下総町 中里 中里道祖神	社寺	200～299	ﾀﾌﾞﾉｷ	395		14	16	1	耕地 建物群 道路	裸地	無	無	無	無	良	信仰対象あり	無	無	2	無	無	定期的な下刈り・清掃
12 342-001 01/04 [5340-63-82]	樹林 5 ha 実測:14本	神崎町 神崎本宿 神崎神社	社寺	300以上	ﾀﾌﾞﾉｷ ﾀﾌﾞﾉｷ ﾀﾌﾞﾉｷ ﾀﾌﾞﾉｷ	370 310 327 410		22 18 15 14	12 15 14 16	1 1 1 1	樹林 公園 建物群 道路	裸地 草地・地被類 稚樹・その他低木生育 ササその他やぶ	枯損木やや あり	不明	無	有	不良：一部枯損	信仰対象あり	なんじゃもんじゃの木	無	1	天然記念物等(国)	樹名板 解説板	保護柵設置 定期的な下刈り・清掃
12 342-001 02/04 [5340-63-82]	樹林	神崎町 神崎本宿			ｽｷﾞｼﾞｲ ｽｷﾞｼﾞｲ ｽｷﾞｼﾞｲ ｽｷﾞｼﾞｲ	540 420 580 320		20 18 22 13	15 14 12 0	1 1 1 1														
12 342-001 03/04 [5340-63-82]	樹林	神崎町 神崎本宿			ｸﾛﾏﾂ ｸﾛﾏﾂ ｸｽﾉｷ ｸｽﾉｷ	375 435 1000 750	 600 310	22 17 27 25	17 12 15 14	1 1 3 3														
12 342-001 04/04 [5340-63-82]	樹林	神崎町 神崎本宿			ｸｽﾉｷ ｽｷﾞｼﾞｲ	370 320		22 18	17 14	1 1														
12 342-002 [5340-63-72]	単木	神崎町 神崎本宿	市町村	200～299	ｲﾁｮｳ	345		26.6	9	1	公園 建物群 道路	裸地	無	無	無	無	良	無	オハツキイチョウ	無	2	天然記念物等(市町村)	解説板	無 定期的な下刈り・清掃
12 342-003 [5340-63-72]	単木	神崎町 神崎本宿	社寺	200～299	ｽｷﾞｼﾞｲ	380		18	15	1	耕地 建物群	草地・地被類 稚樹・その他低木生育	無	無	無	有	良	無	無	無	1	無	無	定期的な下刈り・清掃
12 342-004 [5340-63-34]	樹林 1 ha 実測:2本	神崎町 毛成	社寺	200～299	ﾓﾐ ｽｷﾞｼﾞｲ	310 435		23 15	15 10	1 1	耕地 建物群 道路	裸地 草地・地被類 稚樹・その他低木生育	枯損木やや あり	無	無	有	不良：一部枯損	無	無	無	1	無	無	無
12 342-005 01/02 [5340-63-32]	樹林 3 ha 実測:6本	神崎町 古原甲	社寺	200～299	ｽｷﾞ ｽｷﾞ ｽｷﾞ ｽｷﾞｼﾞｲ	612 512 300 310		25 27 24 16	15 12 8 8	1 1 1 1	樹林 耕地 建物群 道路	裸地 草地・地被類 稚樹・その他低木生育 ササその他やぶ	無	不明	不明	有	良	無	八幡神社巨木群	無	1	天然記念物等(市町村)	解説板	定期的な下刈り・清掃
12 342-005 02/02 [5340-63-32]	樹林	神崎町 古原甲			ｽｷﾞ ｸﾛﾏﾂ	395 535		20 19	14 15	1 1														
12 342-006 [5340-63-32]	樹林 1 ha 実測:2本	神崎町 古原甲	社寺	200～299	ｸﾛﾏﾂ ｸﾛﾏﾂ	435 382		19 18	6 10	1 1	耕地 道路	草地・地被類 稚樹・その他低木生育 ササその他やぶ	枯損木やや あり	無	無	有	不良：一部枯損	無	無	無	2	無	無	定期的な下刈り・清掃 枯損部の削除、枝下ろし
12 343-001 [5340-63-06]	単木	大栄町 桜田	社寺	不明	ｽｷﾞ	500		40	10	1	その他	裸地	大枝枯損	不明	無	無	不良：一部枯損	無	無	無	1	無	無	無

コード番号 [3次メッシュコード]	区分	所在地 通称名	所有者	推定樹齢 (年)	巨木測定値 樹種名	幹周 (cm)	主幹 (cm)	樹高 (m)	枝張 (m)	株立 (本)	周囲の状況	根元の状況	欠損度	動物生息 鳥	動物生息 獣	着生植物	健全度	信仰対象	独特の呼称	故事伝承	視認性	保護制度指定	解説板等	特記事項
12 343-002 [5340-63-04]	単木	大栄町	個人	不明	ﾜﾊﾞｷ	350	200	6	7	5	建物群	裸地	空洞あり 異常なコブあり	無	無	有	良	無	無	無	3	無	無	無
12 343-003 [5340-53-83]	単木	大栄町 津雷浦 氏神様	個人	不明	ｸｽﾉｷ	800		30	12	1	その他	草地・地被類	小枝枯損	不明	無	有	不良：一部枯損	信仰対象あり	無	無	2	無	無	定期的な下刈り・清掃
12 343-004 [5340-53-83]	樹林 20 ha 実測:2本	大栄町	社寺	不明	ｲﾛﾊﾓﾐｼﾞ ｹﾔｷ	320 350		15 30	13 14	1 1	樹林 建物群	草地・地被類 ササその他やぶ	無	不明	無	有	良	無	無	無	2	無	無	無
12 343-005 [5340-53-73]	単木	大栄町	社寺	不明	ｽﾀﾞｼﾞｲ	560	320	12	14	2	その他	ササその他やぶ	空洞あり	不明	不明	有	不良：一部枯損	無	無	無	2	無	無	無
12 343-006 [5340-53-54]	単木	大栄町 前林	社寺	200～299	ｽｷﾞ	405		25	10	1	建物群 道路	裸地 草地・地被類	小枝枯損	無	無	無	不良：一部枯損	信仰対象あり	無	無	1	無	無	定期的な下刈り・清掃
12 343-007 [5340-53-44]	単木	大栄町 前林	個人	不明	ｸｽﾉｷ	350		40	15	1	その他	裸地	無	不明	無	無	良	無	無	無	2	無	無	無
12 344-001 [5340-64-45]	樹林 1 ha 実測:2本	小見川町 一之分目 境宮神社	社寺	不明	ｽﾀﾞｼﾞｲ ｽｷﾞ	315 318		22 25	18 14	1 1	樹林	草地・地被類	枯損木やや あり	無	無	有	不良：一部枯損	信仰対象あり	無	不明	2	無	無	無
12 344-002 [5340-64-37]	樹林 1 ha 実測:3本	小見川町 下小堀（浄福寺）	社寺	不明	ﾀﾌﾞﾉｷ ﾀﾌﾞﾉｷ ｽﾀﾞｼﾞｲ	352 317 365		20 5 8	18 6 7	1 1 1	耕地 建物群 道路 その他	裸地 その他	枯損木やや あり	無	無	有	不良：一部枯損	無	無	不明	2	無	無	無
12 344-003 [4064-15-0]	樹林 1 ha 実測:2本	小見川町 虫幡 清水寺	社寺	不明	ｽﾀﾞｼﾞｲ ｽﾀﾞｼﾞｲ	520 330		8 10	15 14	1 1	樹林 建物群 道路	草地・地被類	枯損木やや あり	無	無	有	不良：一部枯損 病虫害	信仰対象あり	無	不明	2	無	無	無
12 344-004 01/03 [5340-64-15]	樹林 1 ha 実測:10本	小見川町 木内 木内大神	社寺	不明	ｽｷﾞ ｽｷﾞ ｽｷﾞ ｽｷﾞ	405 310 305 355		25 23 25 23	14 8 10 11	1 1 1 1	樹林 耕地 建物群 道路	草地・地被類 ササその他やぶ	枯損木やや あり	無	無	有	不良：一部枯損	信仰対象あり タブーあり	無	有※	1	不明	解説板	無
12 344-004 02/03 [5340-64-15]	樹林	小見川町 木内			ｽｷﾞ ｽｷﾞ ｽｷﾞ ｽﾀﾞｼﾞｲ	304 354 363 455		25 24 25 17	10 10 10 17	1 1 1 1														
12 344-004 03/03 [5340-64-15]	樹林	小見川町 木内			ｽﾀﾞｼﾞｲ ｽﾀﾞｼﾞｲ	474 440		17 18	15 10	1 1														
12 344-005 [5340-64-27]	樹林 0.5 ha 実測:3本	小見川町 野田 稲生神社	社寺	不明	ｽﾀﾞｼﾞｲ ｽﾀﾞｼﾞｲ ｽﾀﾞｼﾞｲ	318 315 305		10 11 11	7 14 10	1 1 1	樹林 耕地 建物群	裸地	枯損木やや あり	無	無	有	不良：一部枯損 病虫害	信仰対象あり	無	不明	1	無	無	無
12 344-006 [5340-64-18]	単木	小見川町 田町 姫宮神社	社寺	不明	ｽﾀﾞｼﾞｲ	375		6	8	1	建物群 道路	裸地	大枝枯損 空洞あり	無	無	有	不良：一部枯損 病虫害	信仰対象あり	無	不明	3	無	無	無
12 344-007 [5340-64-18]	単木	小見川町 田町 姫宮神社	社寺	不明	ﾀﾌﾞﾉｷ	392		6	4	1	建物群 道路	裸地	大枝枯損 空洞あり	無	無	有	不良：一部枯損 病虫害	信仰対象あり	無	不明	3	無	無	無

コード番号 [3次ﾒｯｼｭｺｰﾄﾞ]	区分	所在地 通称名	所有者	推定樹齢 (年)	巨木測定値 樹種名	幹周 (cm)	主幹 (cm)	樹高 (m)	枝張 (m)	株立 (本)	周囲の状況	根元の状況	欠損度	動物生息 鳥	動物生息 獣	着生植物	健全度	信仰対象	独特の呼称	故事伝承	視認性	保護制度指定	解説板等	特記事項
12 344-008 [5340-64-18]	単木	小見川町 小見川	市町村	不明	ﾀﾌﾞﾉｷ	375		7	10	1	その他	草地・地被類	大枝枯損 頭頂部幹折れ	無	無	無	不良：一部枯損	無	無	有*	3	無	解説板	保護柵設置 支柱設置
12 344-009 [5340-65-01]	単木	小見川町 下飯田 西音寺	社寺	不明	ｲﾁｮｳ	475		10	10	1	樹林 耕地 建物群 道路	裸地	小枝枯損	無	無	無	良	信仰対象あり	無	不明	1	無	無	無
12 344-010 [5340-54-94]	単木	小見川町 油田	個人	不明	ｽｷﾞｼﾞｲ	310		10	6	1	樹林 耕地 建物群 道路	草地・地被類 舗装	大枝枯損	無	無	有	不良：一部枯損	無	無	無	3	無	無	無
12 344-011 [5340-54-94]	樹林 0.5 ha 実測:4本	小見川町 油田 大宮神社	社寺	不明	ｽｷﾞｼﾞｲ ｽｷﾞｼﾞｲ ｽｷﾞ ｽｷﾞ	640 470 392 370		18 17 25 25	14 16 12 11	1 1 1 1	樹林 耕地 建物群 道路	草地・地被類	枯損木ややあり	無	無	有	不良：一部枯損	信仰対象あり タブーあり	無	不明	2	無	無	無
12 344-012 [5340-54-85]	単木	小見川町 八本	不明	不明	ﾀﾌﾞﾉｷ	415		10	13	1	耕地	草地・地被類	空洞あり	無	無	有	良	信仰対象あり	無	無	1	無	無	無
12 344-013 [5340-55-70]	単木	小見川町 阿玉台 編五神社	社寺	不明	ｸｽﾉｷ	345		25	17	1	樹林 耕地 道路	裸地	大枝枯損	無	無	有	不良：一部枯損	信仰対象あり タブーあり 祭事あり	無	有*	2	無	解説板	無
12 344-014 [5340-55-71]	単木	小見川町 貝塚	個人	伝承 1200	ｽｷﾞ	590		22	17	1	樹林 耕地 道路	草地・地被類	大枝枯損 小枝枯損 頭頂部幹折れ	ﾌｸﾛｳ	無	有		信仰対象あり	無	無	2	無	無	無
12 344-015 [5340-55-71]	樹林 実測:4本	小見川町 貝塚 来迎寺	社寺	不明	ｽｷﾞｼﾞｲ ｽｷﾞｼﾞｲ ｲﾁｮｳ ｶﾔ	450 370 435 390		7 7 9 20	7 9 4 14	1 1 1 1	樹林 建物群 道路	草地・地被類 ササその他やぶ	枯損木ややあり	無	無	有	不良：一部枯損 病虫害	信仰対象あり	無	不明	2	無	解説板	無
12 344-016 [5340-55-71]	樹林 0.3 ha 実測:3本	小見川町 貝塚	個人	不明	ｽｷﾞ ｽｷﾞ ｽｷﾞｼﾞｲ	383 362 316		21 21 11	10 10 10	1 1 1	樹林 耕地 道路	草地・地被類 稚樹・その他低木生育	枯損木ややあり	無	無	有	不良：一部枯損	信仰対象あり	無	無	1	無	無	無
12 344-017 [5340-55-71]	樹林 1 ha 実測:3本	小見川町 貝塚 豊玉姫神社	社寺	不明	ｸｽﾉｷ ｱｶｶﾞｼ ｽｷﾞ	380 320 340		16 12 23	8 14 14	1 1 1	樹林 耕地 建物群 道路	草地・地被類	枯損木ややあり	無	無	有	不良：一部枯損	信仰対象あり 祭事あり	無	不明	2	無	解説板	無
12 345-001 [5340-54-96]	単木	山田町 米野井	個人	不明	ｸﾇｷ	368		25	20	1	樹林 建物群 道路	稚樹・その他低木生育 ササその他やぶ	大枝枯損 頭頂部幹折れ	無	無	無	良	無	無	無	1	無	無	無
12 345-002 [5340-54-77]	樹林 0.5 ha 実測:2本	山田町 田部 日宮神社	社寺	不明	ﾓﾐ ﾓﾐ	355 330		35 30	16 15	1 1	樹林 耕地	稚樹・その他低木生育	無	無	無	有	良	信仰対象あり タブーあり	無	不明	2	不明	無	無
12 345-003 [5340-54-77]	単木	山田町 田部（西雲寺）	社寺	不明	ｽｷﾞｼﾞｲ	335		15	16	1	樹林 耕地	稚樹・その他低木生育	大枝枯損 空洞あり	無	無	有	不良：一部枯損	無	無	無	3	不明	無	無
12 345-004 [5340-54-75]	樹林 1 ha 実測:3本	山田町 神生 星宮神社	社寺	不明	ｽｷﾞ ｽｷﾞ ｽｷﾞ	535 480 370		30 27 25	13 12 10	1 1 1	樹林 耕地	草地・地被類 稚樹・その他低木生育	枯損木ややあり	無	無	有	良	信仰対象あり タブーあり	無	不明	2	不明	無	無

コード番号 [3次ﾒｯｼｭｺｰﾄﾞ]	区分	所在地 通称名	所有者	推定樹齢 (年)	巨木測定値 樹種名	幹周 (cm)	主幹 (cm)	樹高 (m)	枝張 (m)	株立 (本)	周囲の状況	根元の状況	欠損度	動物生息 鳥	動物生息 獣	着生植物	健全度	信仰対象	独特の呼称	故事伝承	視認性	保護制度指定	解説板等	特記事項
12 345-005 [5340-54-65]	樹林 0.3 ha 実測:2本	山田町 仁良	個人	伝承 300	ｽｷﾞ ｽｷﾞ	480 405	28 26	14 10	1 1	1 1	樹林 耕地 建物群	裸地	無	無	無	無	良	無	無	無	2	無	無	無
12 345-006 [5340-54-65]	単木	山田町 仁良	個人	不明	ｽﾀﾞｼﾞｲ	340	9	4	1	1	建物群	ササその他やぶ	大枝枯損 下部幹折れ	無	無	有	不良：一部枯損	無	無	無	3	無	無	無
12 345-007 01/03 [5340-54-43]	樹林 1 ha 実測:12本	山田町 山倉 山倉大神	社寺	不明	ｽｷﾞ ｽｷﾞ ｽｷﾞ ｽｷﾞ	489 395 405 397	35 35 35 35	14 12 13 11	1 1 1 1	1 1 1 1	樹林 建物群 道路	裸地 草地・地被類	枯損木ややあり	無	無	有	良	信仰対象あり タブーあり	無	不明	1	不明	無	無
12 345-007 02/03 [5340-54-43]	樹林	山田町 山倉			ｽｷﾞ ｽｷﾞ ｽｷﾞ ｽｷﾞ	325 333 318 310	33 33 27 28	12 10 10 13	1 1 1 1	1 1 1 1														
12 345-007 03/03 [5340-54-43]	樹林	山田町 山倉			ｽｷﾞ ｽｷﾞ ｽｷﾞ ｽｷﾞ	403 322 310 310	35 33 30 33	12 10 9 10	1 1 1 1	1 1 1 1														
12 345-008 [5340-54-43]	単木	山田町 山倉（東泉寺）	社寺	不明	ｽﾀﾞｼﾞｲ	310	10	5	1	1	樹林 建物群 道路	ササその他やぶ	大枝枯損 小枝枯損 頭頂部幹折れ 下部幹折れ 空洞あり	無	無	無	不良：枯死寸前	無	無	無	3	無	無	無
12 345-009 [5340-54-33]	樹林 0.1 ha 実測:2本	山田町 大角 稲荷大神	社寺	不明	ｽｷﾞ ｽｷﾞ	379 352	30 28	11 10	1 1	1 1	樹林 建物群 道路	草地・地被類 稚樹・その他低木生育	枯損木ややあり	無	無	有	不良：一部枯損	信仰対象あり タブーあり	無	無	2	不明	無	無
12 345-010 [5340-54-56]	単木	山田町 長岡	個人	不明	ｽﾀﾞｼﾞｲ	422	13	15	1	1	樹林 耕地 道路	裸地	無	無	無	有	良	信仰対象あり タブーあり	無	無	2	無	無	無
12 345-011 [5340-54-56]	樹林 1 ha 実測:2本	山田町 長岡 稲葉山神社	社寺	不明	ｽｷﾞ ｽｷﾞ	471 544	36 36	16 17	1 1	1 1	樹林 建物群	草地・地被類	枯損木ややあり	無	無	有	不良：病虫害	信仰対象あり	無	不明	2	不明	無	無
12 345-012 [5340-54-57]	単木	山田町 長岡	個人	不明	ｲﾇﾏｷ	323	15	12	1	1	樹林 建物群	ササその他やぶ	大枝枯損 頭頂部幹折れ 空洞あり	無	無	無	不良：病虫害	無	無	無	3	無	無	無
12 345-013 [5340-54-57]	単木	山田町 長岡	個人	不明	ｽﾀﾞｼﾞｲ	428	13	15	1	1	樹林 耕地 建物群 道路	草地・地被類	大枝枯損	無	無	有	不良：病虫害	無	無	無	2	無	無	無
12 345-014 [5340-54-68]	樹林 0.04 ha 実測:2本	山田町 山ノ台	社寺	不明	ﾀﾌﾞﾉｷ ﾀﾌﾞﾉｷ	857 415	13 20	15 18	1 1	1 1	樹林 耕地 建物群	裸地 草地・地被類	枯損木ややあり	無	無	有	不良：一部枯損	信仰対象あり	府馬の大クス	不明	3	天然記念物等(国)	樹名板 解説板 石標	保護柵設置 支柱設置
12 345-015 [5340-54-59]	単木	山田町 帰命台	個人	不明	ｽｷﾞ	430	20	10	1	1	樹林 耕地	草地・地被類	大枝枯損 空洞あり	無	無	無	不良：一部枯損	無	帰命台の大杉	有	2	天然記念物等(市町村)	樹名板	無

コード番号 [3次ﾒｯｼｭｺｰﾄﾞ]	区分	所在地 通称名	所有者	推定樹齢 (年)	巨木測定値 樹種名	幹周 (cm)	主幹 (cm)	樹高 (m)	枝張 (m)	株立 (本)	周囲の状況	根元の状況	欠損度	動物生息 鳥	動物生息 獣	着生植物	健全度	信仰対象	独特の呼称	故事伝承	視認性	保護制度指定	解説板等	特記事項
12 345-016 [5340-54-59]	単木	山田町 帰命台	社寺	伝承 254	ｲﾁｮｳ	315		18	13	1	樹林 耕地 道路	裸地 その他	無	無	無	有	良	無	無	有*	2	無	無	無
12 345-017 [5340-54-59]	単木	山田町 帰命台	社寺	伝承 239	ｲﾁｮｳ	300		18	16	1	樹林 耕地 道路	裸地 その他	無	無	無	有	良	無	無	有*	2	無	無	無
12 345-018 [5340-54-49]	単木	山田町 古内	個人	不明	ｽｷﾞｼﾞｲ	690		14	10	1	樹林 耕地 建物群 道路	草地・地被類	大枝枯損 頭頂部幹折れ 空洞あり	無	無	有	不良：枯死寸前	無	無	無	3	無	無	無
12 345-019 [5340-54-35]	単木	山田町 新里 八重垣神社	社寺	不明	ｽｷﾞｼﾞｲ	630		8	7	1	樹林 耕地 建物群 道路	裸地	大枝枯損 頭頂部幹折れ 空洞あり	無	無	有	不良：一部枯損	信仰対象あり	無	無	3	無	無	無
12 345-020 [5340-54-26]	単木	山田町 桐谷	個人	不明	ｽｷﾞｼﾞｲ	750		15	15	1	樹林 建物群 道路	草地・地被類	大枝枯損 空洞あり	無	無	有	良	無	無	無	2	無	無	無
12 345-021 [5340-54-15]	単木	山田町 小川 医王寺	社寺	不明	ｲﾁｮｳ	450		17	12	1	樹林 耕地 建物群 道路	裸地	大枝枯損	無	無	無	不良：一部枯損	信仰対象あり	無	無	3	無	無	無
12 345-022 [5340-54-05]	樹林 1 ha	山田町 小川（大相寺）	社寺	不明	ｽｷﾞｼﾞｲ	430		12	16	1	樹林 建物群 道路	草地・地被類 稚樹・その他低木生育	無	無	無	有		無	無	無	3	無	無	無
12 346-001 [5340-53-78]	樹林 0.4 ha 実測:2本	栗源町 沢	個人	200～299	ｹﾔｷ ｹﾔｷ	310 308		27 20	18 16	1 1	耕地 建物群	稚樹・その他低木生育 ササその他やぶ	無	不明	無	有	良	無	無	無	2	無	無	無
12 346-002 01/02 [5340-53-68]	樹林 実測:6本	栗源町 沢	社寺	300以上	ｽｷﾞ ｽｷﾞ ｽｷﾞ ｽｷﾞｼﾞｲ	500 412 320 420		30 29 28 8	9 10 7 14	1 1 1 1	建物群 道路	稚樹・その他低木生育 ササその他やぶ	枯損木やや あり	不明	無	有	不良：一部枯損	無	無	無	2	無	無	定期的な下刈り・清掃
12 346-002 02/02 [5340-53-68]	樹林	栗源町 沢			ｽｷﾞｼﾞｲ ｲﾁｮｳ	400 390		17 20	18 14	1 1														
12 346-003 [5340-53-68]	樹林 4 ha 実測:4本	栗源町 沢	市町村	200～299	ｽｷﾞｼﾞｲ ｽｷﾞｼﾞｲ ｽｷﾞｼﾞｲ ｴﾉｷ	420 370 300 340		10 11 12 14	12 8 7 10	1 1 1 1	耕地 建物群 道路	裸地 草地・地被類	枯損木やや あり	無	無	有	不良：一部枯損	無	無	無	2	無	無	定期的な下刈り・清掃
12 346-004 [5340-53-79]	樹林 1 ha 実測:3本	栗源町 荒北	社寺	200～299	ｽｷﾞ ｽｷﾞ ｽｷﾞ	380 350 340		23 23 22	9 12 8	1 1 1	耕地 建物群 道路	草地・地被類 稚樹・その他低木生育	無	不明	無	有	良	無	無	無	1	無	無	定期的な下刈り・清掃
12 346-005 01/02 [5340-54-60]	樹林 1 ha 実測:6本	栗源町 苅毛	個人	200～299	ｸﾛﾏﾂ ｲﾁｮｳ ｽｷﾞｼﾞｲ ｽｷﾞ	320 470 315 340		29 30 13 30	16 15 6 12	1 1 1 1	樹林 耕地 建物群 道路	稚樹・その他低木生育 ササその他やぶ	枯損木やや あり	不明	不明	有	良	無	無	無	1	無	無	無

コード番号 [3次ﾒｯｼｭｺｰﾄﾞ]	区分	所在地 通称名	所有者	推定樹齢 (年)	巨木測定値 樹種名	幹周 (cm)	主幹 (cm)	樹高 (m)	株立 枝張 (m)	株立 (本)	周囲の状況	根元の状況	欠損度	動物生息 鳥	動物生息 獣	着生植物	樹勢 健全度	信仰対象	独特の呼称	故事伝承	視認性	保護制度指定	解説板等	特記事項
12 346-005 02/02 [5340-54-60]	樹林	栗源町 苅毛			ｽｷﾞ	320		28	11	1														
					ｽｷﾞ	300		29	10	1														
12 346-006 [5340-54-60]	単木	栗源町 苅毛	個人	200～299	ﾓﾁﾉｷ	315		15	7	1	建物群 道路	草地・地被類 稚樹・その他低木生育	無	無	無	有	良	無	無	無	3	無	無	枯損部の削除、枝下ろし
12 346-007 [5340-54-70]	樹林 0.4 ha 実測:4本	栗源町 岩部	社寺	200～299	ｽｷﾞ	550		37	20	1	耕地 建物群 道路	裸地 稚樹・その他低木生育 ササその他やぶ	無	無	無	有	不良：一部枯損	信仰対象あり	当町一の大スギ	有＊	1	天然記念物等(市町村)	解説板	定期的な下刈り・清掃
					ﾋﾉｷ	370		25	7	1														
					ｽﾀﾞｼﾞｲ	413		14	15	1														
					ｽﾀﾞｼﾞｲ	380		14	8	1														
12 346-008 [5340-54-80]	単木	栗源町 助沢	社寺	200～299	ｲﾁｮｳ	410		20	18	1	耕地 建物群 道路	裸地	無	無	無	有	良	無	無	無	2	無	無	無
12 346-009 [5340-54-50]	樹林 実測:2本	栗源町 西田部	社寺	200～299	ｽｷﾞ	460		32	13.	1	樹林 耕地	草地・地被類 ササその他やぶ	無	無	無	有	良	無	無	無	1	無	無	無
					ｽｷﾞ	310		28	10	1														
12 346-010 [5340-54-72]	単木	栗源町 高萩	個人	200～299	ｽﾀﾞｼﾞｲ	420		12	6	1	建物群 道路	草地・地被類	無	無	無	有	良	無	無	無	3	無	無	枯損部の削除、枝下ろし
12 346-011 [5340-54-72]	樹林 0.8 ha 実測:3本	栗源町 高萩	社寺	200～299	ｽｷﾞ	450		26	8	1	樹林 道路	草地・地被類 ササその他やぶ	無	無	無	有	良	無	無	無	2	無	無	定期的な下刈り・清掃
					ｽｷﾞ	430		26	8	1														
					ｽｷﾞ	390		26	8	1														
12 347-001 [5340-43-96]	単木	多古町 喜多	市町村	200～299	ｽﾀﾞｼﾞｲ	370		15	13	1	耕地 建物群	草地・地被類	無	無	無	有	良	無	無	無	2	無	無	無
12 347-002 01/03 [5340-53-05]	樹林 10 ha 実測:9本	多古町 飯笹	社寺	200～299	ｽｷﾞ	393		25	11	1	樹林 耕地	裸地 草地・地被類 稚樹・その他低木生育 ササその他やぶ	無	不明	不明	有	良	無	無	無	2	無	無	定期的な下刈り・清掃
					ｽｷﾞ	302		23	9	1														
					ｽｷﾞ	370		25	9	1														
					ｽｷﾞ	300		23	10	1														
12 347-002 02/03 [5340-53-05]	樹林	多古町 飯笹			ｽｷﾞ	392		26	12	1														
					ｽｷﾞ	308		23	9	1														
					ｽｷﾞ	329		24	11	1														
					ｽｷﾞ	435		27	12	1														
12 347-002 03/03 [5340-53-05]	樹林	多古町 飯笹			ｽｷﾞ	375		25	12	1														
12 347-003 01/03 [5340-53-17]	樹林 20 ha 実測:12本	多古町 高津原	社寺 個人	200～299	ｽｷﾞ	325		25	12	1	樹林 耕地 建物群 道路	裸地 草地・地被類 稚樹・その他低木生育 ササその他やぶ	枯損木やや あり	不明	不明	有	良	無	無	無	1	無	無	枯損部の削除、枝下ろし
					ｽｷﾞ	300		26	11	1														
					ｽｷﾞ	305		26	9	1														
					ｽｷﾞ	310		25	8	1														
12 347-003 02/03 [5340-53-17]	樹林	多古町 高津原			ｽｷﾞ	300		25	9	1														
					ｽｷﾞ	300		25	10	1														
					ｽｷﾞ	335		27	13	1														
					ｽｷﾞ	382		28	15	1														
12 347-003 03/03 [5340-53-17]	樹林	多古町 高津原			ｽｷﾞ	390		29	15	1														
					ｽﾀﾞｼﾞｲ	300		19	15	1														
					ｽｷﾞ	325		28	14	1														
					ｽｷﾞ	320		24	10	1														

コード番号 [3次ﾒｯｼｭｺｰﾄﾞ]	区分	所在地 通称名	所有者	推定樹齢 (年)	巨木測定値 樹種名	幹周 (cm)	主幹 (cm)	樹高 (m)	枝張 (m)	株立 (本)	周囲の状況	根元の状況	欠損度	動物生息 鳥	動物生息 獣	着生植物	健全度	信仰対象	独特の呼称	故事伝承	視認性	保護制度指定	解説板等	特記事項
12 347-004 [5340-53-17]	樹林 10 ha 実測:4本	多古町 高津原	社寺 個人	200～299	ｸﾛﾏﾂ ｽｷﾞ ｽｷﾞｼﾞｲ ｽｷﾞｼﾞｲ	320 330 370 340		20 27 18 15	16 13 18 17	1 1 1 1	樹林 耕地 建物群	裸地 草地・地被類 稚樹・その他低木生育 ササその他やぶ	枯損木やや あり	不明	不明	有	良	無	無	無	1	無	無	定期的な下刈り・清掃
12 347-005 01/02 [5340-53-39]	樹林 10 ha 実測:6本	多古町 次浦	社寺 個人	200～299	ｸﾛﾏﾂ ｸﾛﾏﾂ ｸﾛﾏﾂ ｽｷﾞ	320 340 320 315		18 22 20 24	14 15 17 12	1 1 1 1	樹林 耕地 建物群	裸地 草地・地被類 稚樹・その他低木生育 ササその他やぶ	無	不明	不明	有	良	無	無	無	2	無	無	定期的な下刈り・清掃
12 347-005 02/02 [5340-53-39]	樹林	多古町 次浦			ｽｷﾞｼﾞｲ ｽｷﾞｼﾞｲ	573 386		7 18	8 13	1 1														
12 347-006 [5340-53-08]	単木	多古町 井戸山	社寺	200～299	ｽｷﾞ	491		27	14	1	樹林 耕地 建物群	裸地 草地・地被類	無	無	無	有	良	無	無	無	2	無	無	無
12 347-007 01/02 [5340-43-89]	樹林 10 ha 実測:7本	多古町 北中	社寺	200～299	ｽｷﾞ ｽｷﾞ ｽｷﾞ ｽｷﾞ	375 410 350 340		25 27 25 25	8 7 8 9	1 1 1 1	樹林 耕地 建物群 道路	裸地 草地・地被類 稚樹・その他低木生育 ササその他やぶ	枯損木やや あり	無	無	有	不良：一部枯損	無	無	無	1	無	無	定期的な下刈り・清掃
12 347-007 02/02 [5340-43-89]	樹林	多古町 北中			ｽｷﾞ ｽｷﾞ ｽｷﾞ	360 380 320		25 27 24	8 8 7	1 1 1														
12 347-008 [5340-43-89]	単木	多古町 南中	社寺	200～299	ｽｷﾞ	545		29	12	1	耕地 建物群 道路	草地・地被類 稚樹・その他低木生育	小枝枯損	無	無	有	良	無	無	無	1	無	無	無
12 347-009 [5340-54-40]	単木	多古町 谷三倉	社寺	200～299	ｽｷﾞ	310		25	12	1	樹林 耕地	草地・地被類 稚樹・その他低木生育	無	不明	不明	有	良	無	無	無	2	無	無	無
12 347-010 [5340-54-12]	単木	多古町 東松崎	社寺	200～299	ｽｷﾞ	505		29	18	1	樹林 耕地	草地・地被類 稚樹・その他低木生育 ササその他やぶ	無	無	無	有	良	無	無	無	1	無	無	無
12 347-011 [5340-54-22]	樹林 5 ha 実測:5本	多古町 東松崎 松崎神社	社寺	200～299	ｲﾁｮｳ ｲﾁｮｳ ｽｷﾞ ｽｷﾞ	385 320 612 522		19 23 27 25	12 15 15 14	1 1 1 1	樹林 建物群 道路	裸地 草地・地被類	無	無	無	有	不良：一部枯損	信仰対象あり	逆さ公孫樹	有*	1	天然記念物等(市町村)	樹名板 解説板	定期的な下刈り・清掃
12 347-012 [5340-54-22]	単木	多古町 東松崎	個人	100～199	ｽｷﾞｼﾞｲ	370		19	14	1	耕地 建物群 道路	草地・地被類	無	無	無	有	良	無	無	無	3	無	無	無
12 347-013 [5340-54-22]	樹林 実測:3本	多古町 東松崎	個人	100～199	ｽｷﾞｼﾞｲ ｽｷﾞ ｽｷﾞ	310 345 310		17 24 23	15 12 13	1 1 1	樹林 耕地 建物群	草地・地被類 稚樹・その他低木生育 ササその他やぶ	無	不明	無	有	良	無	無	無	2	無	無	無

コード番号 [3次ﾒｯｼｭｺｰﾄﾞ]	区分	所在地 通称名	所有者	推定樹齢（年）	巨木測定値 樹種名	幹周 (cm)	主幹 (cm)	樹高 (m)	枝張 (m)	株立 (本)	周囲の状況	根元の状況	欠損度	動物生息 鳥	動物生息 獣	着生植物	樹勢	信仰対象	独特の呼称	故事伝承	視認性	保護制度指定	解説板等	特記事項
12 347-014 01/02 [5340-54-03]	樹林 3 ha 実測:5本	多古町 坂	社寺	200～299	ﾀﾌﾞﾉｷ ﾀﾌﾞﾉｷ ﾀﾌﾞﾉｷ ｽｷﾞ	541 325 378 492		17 15 19 24	16 16 16 13	1 1 1 1	樹林 耕地 道路	裸地 草地・地被類 稚樹・その他低木生育 ササその他やぶ	枯損木やや あり	不明	無	有	良	無	無	無	2	無	無	定期的な下刈り・清掃
12 347-014 02/02 [5340-54-03]	樹林	多古町 坂			ｽﾀﾞｼﾞｲ	520	200	17	17	4														
12 347-015 [5340-54-02]	単木	多古町 方田	社寺	100～199	ﾓﾐ	316		25	14	1	樹林 耕地	草地・地被類 稚樹・その他低木生育	無	無	無	有	良	無	無	無	2	無	無	無
12 348-001 [5340-54-29]	樹林 1 ha 実測:2本	干潟町 熊野神社	社寺	不明	ｽｷﾞ ｽﾀﾞｼﾞｲ	595 385		29 17	20 17	1 1	樹林 耕地	稚樹・その他低木生育	枯損木やや あり	無	無	有		信仰対象あり	無	無	2	天然記念物等(市町村)	解説板	無
12 348-002 [5340-55-40]	樹林 0.08 ha 実測:3本	干潟町 溝原	個人	不明	ｽﾀﾞｼﾞｲ ｽﾀﾞｼﾞｲ ｽﾀﾞｼﾞｲ	315 310 458	238	14 14 14	7 11 14	1 1 2	樹林 建物群 道路	稚樹・その他低木生育	枯損木やや あり	無	無	有	不良：一部枯損	無	無	無	2	無	無	無
12 348-003 [5340-54-06]	樹林 0.1 ha 実測:3本	干潟町 鏑木 須賀神社	社寺	不明	ｱｶｶﾞｼ ｱｶｶﾞｼ ｹﾔｷ	380 420 345		12 12 12	12 12 14	1 1 1	樹林 建物群 道路	裸地	枯損木やや あり	無	無	無	不良：一部枯損	信仰対象あり タブーあり	無	不明	2	天然記念物等(市町村)	解説板	無
12 348-004 [5340-54-17]	樹林 0.3 ha	干潟町 鏑木 鏑木大神	社寺	不明	ｽﾀﾞｼﾞｲ ｽﾀﾞｼﾞｲ	440 430		15 15	16 14	1 1	樹林 耕地 道路	ササその他やぶ	枯損木やや あり	無	無	有	不良：病虫害	信仰対象あり タブーあり	無	不明	2	無	無	無
12 348-005 [5340-55-21]	単木	干潟町 関戸 関戸大神	社寺	不明	ｽｷﾞ	336		18	7	1	建物群 道路	裸地	大枝枯損 小枝枯損 頭頂部幹折れ 空洞あり	無	無	有	不良：一部枯損	信仰対象あり タブーあり	無	不明	2	無	無	無
12 348-006 [5340-55-31]	単木	干潟町 溝原（東栄寺）	社寺	伝承 200	ｽｷﾞ	445		29	17	1	樹林	草地・地被類 ササその他やぶ	小枝枯損	無	無	有	良	無	無	無	2	無	無	無
12 348-007 [5340-55-20]	樹林 0.2 ha 実測:3本	干潟町 脇鷹神社	社寺	不明	ｽﾀﾞｼﾞｲ ｽﾀﾞｼﾞｲ ｽﾀﾞｼﾞｲ	303 330 310		20 18 11	13 10 7	1 1 1	樹林 耕地 道路	草地・地被類 稚樹・その他低木生育	枯損木やや あり	無	無	有	不良：一部枯損	信仰対象あり タブーあり	無	不明	2	無	無	無
12 348-008 [5340-55-20]	樹林 0.5 ha 実測:1本	干潟町 永命寺	社寺	不明	ｽﾀﾞｼﾞｲ	300		12	10	1	樹林 建物群 道路	草地・地被類 稚樹・その他低木生育 ササその他やぶ	枯損木やや あり	無	無	有	不良：病虫害	無	無	不明	3	不明	無	無
12 348-009 [5340-55-40]	樹林 0.1 ha 実測:2本	干潟町 溝原 熊野神社	社寺	不明	ｽﾀﾞｼﾞｲ ｽﾀﾞｼﾞｲ	413 300	212	10 11	10 13	2 1	樹林	稚樹・その他低木生育 ササその他やぶ	枯損木やや あり	無	無	有	不良：病虫害	信仰対象あり タブーあり	無	不明	2	無	無	無
12 348-010 [5340-54-19]	単木	干潟町	市町村	不明	ｸｽﾉｷ	300		9	9	1	樹林 建物群 その他	裸地	大枝枯損	無	無	有	不良：その他	無	無	不明	2	無	無	無

コード番号 [3次ﾒｯｼｭｺｰﾄﾞ]	区分	所在地 通称名	所有者	推定樹齢 (年)	巨木測定値 樹種名	幹周 (cm)	主幹 (cm)	樹高 (m)	枝張 (m)	株立 (本)	周囲の状況	根元の状況	欠損度	動物生息 鳥	動物生息 獣	着生植物	健全度	信仰対象	独特の呼称	故事伝承	視認性	保護制度指定	解説板等	特記事項
12 348-011 [5340-55-40]	単木	干潟町 満原	不明	不明	ｽﾀﾞｼﾞｲ	445		9	12	1	樹林 建物群 道路	稚樹・その他低木生育 ササその他やぶ	大枝枯損 小枝枯損	無	無	有	不良：一部枯損 病虫害	信仰対象あり	無	不明	3	無	無	無
12 349-001 [5340-55-76]	樹林 0.01 ha 実測:1本	東庄町 石出 星宮神社	社寺	不明	ｲﾇﾏｷ	337		12	12	1	樹林 建物群 道路	裸地	無	無	無	有		信仰対象あり タブーあり	無	不明	2	無	無	無
12 349-002 [5340-55-93]	樹林 実測:1本	東庄町 笹川 熊野神社	社寺	不明	ｲﾇﾏｷ	305		14	13	1	樹林 耕地 建物群 道路	裸地	枯損木ややあり	無	無	有		信仰対象あり タブーあり	無	不明	2	無	無	無
12 349-003 [5340-65-02]	樹林 1 ha 実測:7本	東庄町 諏訪 諏訪神社	社寺	不明	ｸﾛﾏﾂ ｸﾛﾏﾂ ｽｷﾞ ｽﾀﾞｼﾞｲ	330 320 308 317		21 25 17 8	18 20 8 8	1 1 1 1	建物群 道路	裸地	枯損木ややあり	無	無	有	不良：一部枯損	信仰対象あり タブーあり	無	不明	2	不明	無	無
12 349-004 [5340-55-95]	樹林 0.01 ha 実測:1本	東庄町 伊勢 八坂神社	社寺	不明	ｸﾛﾏﾂ	317		15	9	1	建物群 道路		枯損木ややあり	無	無	無	不良：一部枯損	信仰対象あり	無	不明	2	無	無	無
12 349-005 [5340-55-95]	単木	東庄町 新宿 秀蔵院	社寺	不明	ﾀﾌﾞﾉｷ	320		6	7	1	建物群 道路	裸地 ササその他やぶ	大枝枯損	無	無	有	不良：一部枯損	信仰対象あり	無	不明	2	無	無	無
12 349-006 [5340-55-95]	単木	東庄町 新宿 秀蔵院	社寺	不明	ﾀﾌﾞﾉｷ	310		11	9	1	建物群 道路	裸地 ササその他やぶ	大枝枯損	無	無	有	不良：一部枯損	信仰対象あり	無	不明	2	無	無	無
12 349-007 01/03 [5340-55-65]	樹林 1 ha 実測:11本	東庄町 宮本 東大社	社寺	不明	ｽｷﾞ ｽｷﾞ ｽｷﾞ ｽｷﾞ	540 573 350 310		26 24 23 24	13 17 16 8	1 1 1 1	樹林 耕地 道路	裸地 草地・地被類	枯損木ややあり	無	無	有	不良：一部枯損	信仰対象あり	無	有ﾏﾏ	1	無	樹名板	避雷針設置
12 349-007 02/03 [5340-55-65]	樹林	東庄町 宮本			ｽｷﾞ ｽｷﾞ ｽｷﾞ ｽｷﾞ	330 448 398 340		24 25 22 22	8 12 10 10	1 1 1 1														
12 349-007 03/03 [5340-55-65]	樹林	東庄町 宮本			ｱｶｶﾞｼ ｽﾀﾞｼﾞｲ ｸﾛﾏﾂ	300 335 495		15 19 11	8 17 15	1 1 1														
12 349-008 [5340-55-44]	樹林 0.05 ha 実測:3本	東庄町 小南 小野神社	社寺	不明	ｽﾀﾞｼﾞｲ ｲﾇﾏｷ ｲﾁｮｳ	305 303 530		12 14 20	11 10 15	1 1 1	建物群 道路	裸地	枯損木ややあり	無	無	無		信仰対象あり タブーあり	無	不明	2	無	無	無
12 349-009 [5340-55-44]	樹林 0.3 ha 実測:4本	東庄町 小南 蔵福寺	社寺	不明	ｽﾀﾞｼﾞｲ ｽﾀﾞｼﾞｲ ｽﾀﾞｼﾞｲ ｽﾀﾞｼﾞｲ	330 340 410 370		7 7 12 10	6 6 5 6	1 1 1 1	耕地 建物群 道路	裸地	枯損木多い	無	無	無	不良：枯死寸前	信仰対象あり	無	不明	3	無	無	無
12 361-001 [5340-55-25]	樹林 0.1 ha 実測:3本	海上町 松ケ谷	個人	不明	ｽﾀﾞｼﾞｲ ｽﾀﾞｼﾞｲ ｽﾀﾞｼﾞｲ	340 340 320		10 17 9	9 12 3	1 1 1	建物群 道路	裸地 ササその他やぶ	枯損木多い	無	無	有	不良：一部枯損 病虫害	無	無	無	3	無	無	無

コード番号【3次ﾒｯｼｭｺｰﾄﾞ】	区分	所在地 通称名	所有者	推定樹齢（年）	巨木測定値 樹種名	幹周(cm)	主幹(cm)	樹高(m)	枝張(m)	株立(本)	周囲の状況	根元の状況	欠損度	動物生息 鳥	動物生息 獣	着生植物	健全度	信仰対象	独特の呼称	故事伝承	視認性	保護制度指定	解説板等	特記事項
12 361-002	樹林	海上町	個人	不明	ｽｷﾞｼﾞｲ	325		14	11	1	樹林 建	裸地	枯損木やや	無	無	無	不良：一	無	無	無	2	無	無	無
[5340-55-15]	0.04 ha	松ケ谷			ｽｷﾞｼﾞｲ	320		9	7	1	物群 道		あり				部枯損							
	実測:2本										路													
12 361-003 01/02	樹林	海上町	社寺	300以上	ｸﾛﾏﾂ	320		23	15	1	樹林 建	裸地	枯損木やや	無	無	有	不良：一	信仰対象あり	無	無	2	無	無	無
[5340-55-15]	0.07 ha	松ケ谷			ｽｷﾞｼﾞｲ	475		18	14	1	物群		あり				部枯損	タブーあり						
	実測:5本	大宮神社			ｽｷﾞｼﾞｲ	370		15	16	1														
					ｽｷﾞｼﾞｲ	350		12	12	1														
12 361-003 02/02	樹林	海上町			ﾀﾌﾞﾉｷ	300		16	12	1														
[5340-55-15]		松ケ谷																						
12 361-004	樹林	海上町	個人	不明	ｽｷﾞｼﾞｲ	315		15	12	1	樹林 耕	稚樹・その	枯損木やや	有	無	有	不良：一	信仰対象あり	無	無	1	無	無	無
[5340-55-05]	0.8 ha				ｽｷﾞｼﾞｲ	330		22	18	1	地 建物	他低木生育	あり				部枯損							
	実測:8本				ｽｷﾞｼﾞｲ	300		13	10	1	群													
					ｽｷﾞｼﾞｲ	370		25	17	1														
12 361-004 02/02	樹林	海上町			ﾀﾌﾞﾉｷ	315		20	15	1														
[5340-55-05]		岩井			ｽｷﾞ	306		30	18	1														
					ｽｷﾞ	315		30	17	1														
					ｽｷﾞ	310		30	16	1														
12 361-005	単木	海上町	個人	不明	ｽｷﾞｼﾞｲ	360		18	17	1	建物群	草地・地被	無	無	無	有	良	無	無	無	2	無	無	無
[5340-55-05]		岩井									道路	類												
12 361-006 01/02	樹林	海上町	社寺	300以上	ｽｷﾞｼﾞｲ	610		12	16	1	樹林 耕	裸地	枯損木やや	無	無	有	不良：一	信仰対象あり	無	不明	2	無	無	無
[5340-55-05]	0.06 ha	岩井 大			ｽｷﾞｼﾞｲ	400		14	20	1	地 建物		あり				部枯損							
	実測:6本	宮神社			ｽｷﾞｼﾞｲ	360		10	9	1	群 道路													
					ｽｷﾞｼﾞｲ	460		10	11	1														
12 361-006 02/02	樹林	海上町			ｽｷﾞ	330		25	12	1														
[5340-55-05]		岩井			ﾀﾌﾞﾉｷ	300		15	16	1														
12 361-007	樹林	海上町	社寺	不明	ｽｷﾞｼﾞｲ	450		15	18	1	樹林 耕	稚樹・その	枯損木やや	無	無	有	不良：一	無	竜福寺の	不明	2	天然記念物等(市	解説板	無
[5340-45-95]	5 ha	岩井（竜			ｽｷﾞｼﾞｲ	340		13	15	1	地	他低木生育	あり				部枯損		森			町村）自然環境	石標	
	実測:4本	福寺）			ﾀﾌﾞﾉｷ	420		10	14	1												保全地域(都道府		
					ｲﾁｮｳ	302		22	15	1												県)		
12 361-008 01/02	樹林	海上町	社寺	300以上	ｽｷﾞｼﾞｲ	300		17	10	1	樹林 耕	稚樹・その	枯損木やや	無	無	無	不良：一	信仰対象あり	無	不明	1	無	解説板	支柱設置
[5340-45-85]	0.3 ha	見広 雷			ｽｷﾞｼﾞｲ	410		15	16	1	地	他低木生育	あり				部枯損	タブーあり						
	実測:7本	神社			ｽｷﾞｼﾞｲ	510		18	17	1														
					ｽｷﾞｼﾞｲ	350		13	10	1														
12 361-008 02/02	樹林	海上町			ｽｷﾞ	390		29	17	1														
[5340-45-85]		見広			ｽｷﾞ	350		20	10	1														
					ﾀﾌﾞﾉｷ	315		16	18	1														
12 361-009 01/02	樹林	海上町	社寺	不明	ｽｷﾞｼﾞｲ	485		17	17	1	樹林 耕	稚樹・その	枯損木やや	無	無	無	不良：一	信仰対象あり	無	有	2	無	解説板	無
[5340-45-87]	0.1 ha	倉橋 天			ｽｷﾞｼﾞｲ	350		17	10	1	地	他低木生育	あり				部枯損	タブーあり						
	実測:5本	神社			ｽｷﾞｼﾞｲ	370		18	17	1														
					ｽｷﾞｼﾞｲ	510		23	18	1														
12 361-009 02/02	樹林	海上町			ﾀﾌﾞﾉｷ	400		16	17	1														
[5340-45-87]		倉橋																						
12 361-010 01/02	樹林	海上町	その他	不明	ｽｷﾞｼﾞｲ	520		18	12	1	樹林 建	裸地 稚樹・	枯損木やや	無	無	無	不良：一	信仰対象あり	無	有	2	天然記念物等	解説板	無
[5340-45-87]	1 ha	倉橋	公有		ｽｷﾞｼﾞｲ	340		15	12	1	物群	その他低木	あり				部枯損							
	実測:6本				ｽｷﾞｼﾞｲ	350		6	3	1		生育												
					ｽｷﾞｼﾞｲ	300		7	8	1														

コード番号 [3次メッシュコード]	区分	所在地 通称名	所有者	推定樹齢 (年)	巨木測定値 樹種名	幹周 (cm)	主幹 (cm)	樹高 (m)	枝張 (m)	株立 (本)	周囲の状況	根元の状況	欠損度	動物生息 鳥	動物生息 獣	着生植物	健全度	信仰対象	独特の呼称	故事伝承	視認性	保護制度指定	解説板等	特記事項
12 361-010 02/02 [5340-45-87]	樹林	海上町 倉橋			スギ ボダイジュ	310 300		27 17	10 15	1 1														
12 361-011 01/02 [5340-45-87]	樹林 0.1 ha 実測:5本	海上町 倉橋 水神社	社寺	不明	スダジイ スダジイ スギ スギ	320 475 425 315		12 8 23 20	10 6 15 10	1 1 1 1	樹林	草地・地被類	枯損木ややあり	無	無	有	不良：一部枯損	信仰対象あり	無	不明	1	無	無	無
12 361-011 02/02 [5340-45-87]	樹林	海上町 倉橋			スギ	320		21	10	1														
12 361-012 [5340-45-65]	単木	海上町 蛇園 普門院	社寺	不明	イヌマキ	315		9	9	1	樹林 耕地 建物群	裸地	大枝枯損 小枝枯損 頭頂部幹折れ	無	無	有	不良：一部枯損	信仰対象あり	無	不明	3	無	無	無
12 361-013 [5340-45-83]	単木	海上町 琴田	個人	不明	スダジイ	311		8	8	1	樹林 建物群 道路	草地・地被類 稚樹・その他低木生育	大枝枯損	無	無	有	不良：一部枯損 病虫害	無	無	無	3	無	無	無
12 362-001 [5340-45-39]	単木	飯岡町 上永井	個人	300以上	タブノキ	300		8	5	1	樹林 耕地 建物群	ササその他やぶ	大枝枯損 頭頂部幹折れ	無	無	有	不良：一部枯損	無	無	無	3	無	無	無
12 362-002 [5340-45-69]	樹林 0.3 ha 実測:2本	飯岡町 塙	個人	不明	スダジイ スダジイ	400 330		7 7	6 5	1 1	樹林 建物群 道路	裸地	枯損木ややあり	無	無	有	不良：一部枯損	無	無	無	2	無	無	無
12 362-003 [5340-45-68]	樹林 0.5 ha 実測:3本	飯岡町 塙	個人	不明	タブノキ タブノキ スダジイ	320 365 322		13 17 17	18 10 15	1 1 1	樹林 建物群 道路	草地・地被類 稚樹・その他低木生育	無	無	無	無	良	無	無	無	2	無	無	無
12 362-004 [5340-45-58]	樹林 0.03 ha 実測:2本	飯岡町 塙 星彦 蟲大神	社寺	不明	スダジイ スダジイ	360 330		9 9	8 8	1 1	樹林 耕地 建物群	草地・地被類 稚樹・その他低木生育	枯損木ややあり	無	無	有	不良：一部枯損 病虫害	信仰対象あり タブーあり	無	不明	3	無	無	無
12 362-005 [5340-45-45]	単木	飯岡町 三川	個人	300以上	タブノキ	303		7	5	1	樹林 建物群 道路	裸地	大枝枯損 小枝枯損 異常なコブあり	無	無	無	不良：その他	無	無	有*	3	無	無	無
12 362-006 [5340-45-45]	単木	飯岡町 三川	個人	不明	タブノキ	310		10	14	1	樹林 建物群 道路	裸地	大枝枯損 異常なコブあり	無	無	有	不良：一部枯損	無	無	無	2	無	無	無
12 381-001 [5340-44-40]	単木	光町 篠本（新善光寺）	社寺	不明	カヤ	580		19	18	1	樹林 建物群 道路	草地・地被類	小枝枯損	無	無	有	良	無	無	有*	3	天然記念物等(市町村)	樹名板 解説板	無
12 381-002 [5340-43-38]	単木	光町 新井 万福寺	社寺	不明	スダジイ	550		18	18	1	樹林 建物群 道路	草地・地被類	小枝枯損 異常なコブあり	無	無	有	不良：一部枯損	信仰対象あり	無	無	2	天然記念物等(市町村)	解説板 石標	無
12 381-003 [5340-43-28]	樹林 1 ha 実測:2本	光町 宝米 大権梁神社	社寺	不明	スギ スギ	424 340		25 23	20 15	1 1	樹林 耕地	裸地 稚樹・その他低木生育	無	無	無	有	良	信仰対象あり	無	不明	3	無	無	無

コード番号 [3次ﾒｯｼｭｺｰﾄﾞ]	区分	所在地 通称名	所有者	推定樹齢 (年)	巨木測定値 樹種名	幹周 (cm)	主幹 (cm)	樹高 (m)	枝張 (m)	株立 (本)	周囲の状況	根元の状況	欠損度	動物生息 鳥	動物生息 獣	着生植物	健全度	信仰対象	独特の呼称	故事伝承	視認性	保護制度指定	解説板等	特記事項
12 381-004 [5340-43-09]	樹林 1 ha 実測:2本	光町 虫生 皇宮神社	その他公有	伝承 500	ｽｷﾞｼﾞｲ ｽｷﾞｼﾞｲ	345 510		11 15	14 18	1 1	樹林 耕地 建物群	稚樹・その他低木生育	枯損木ややあり	無	無	有	不良：一部枯損 病虫害	信仰対象あり	無	無	1	無	無	無
12 381-005 [5340-44-10]	樹林 0.02 ha 実測:1本	光町 小田部	社寺	不明	ｽｷﾞｼﾞｲ	370		9	9	1	樹林 建物群	草地・地被類	枯損木ややあり	無	無	有	不良：一部枯損 病虫害	信仰対象あり	無	不明	3	無	無	無
12 381-006 [5340-34-90]	単木	光町 宮川（中央幼稚園）	法人等	伝承 500	ｲﾇﾏｷ	320		15	7	1	建物群	裸地	大枝枯損 頭頂部幹折れ	無	無	有	不良：一部枯損	信仰対象あり	無	有ﾈ	2	天然記念物等(市町村)	解説板	保護柵設置 枯損部の削除、枝下ろし その他
12 382-001 [5340-34-84]	単木	野栄町 川辺 薬師寺	社寺	不明	ｲﾇﾏｷ	360		18	13	1	樹林 耕地 その他	裸地	大枝枯損	無	無	無	不良：一部枯損	信仰対象あり	薬師寺のイヌマキ	無	2	天然記念物等(市町村)	解説板	無
12 382-002 [5340-34-84]	樹林 0.2 ha 実測:1本	野栄町 川辺 十二所神社	社寺	不明	ｽｷﾞｼﾞｲ	392	274	14	12	2	樹林 耕地	稚樹・その他低木生育	枯損木ややあり	無	無	有	不良：一部枯損	信仰対象あり	無	不明	2	無	無	無
12 382-003 [5340-34-84]	樹林 0.2 ha 実測:3本	野栄町 川辺	個人	不明	ｽｷﾞｼﾞｲ ｽｷﾞｼﾞｲ ｽｷﾞｼﾞｲ	320 350 370		10 10 10	8 8 18	1 1 1	樹林 耕地	稚樹・その他低木生育	枯損木ややあり	無	無	有	不良：一部枯損	信仰対象あり	無	無	2	無	無	無
12 382-004 [5340-34-96]	単木	野栄町 野手 円長寿	社寺	不明	ﾅｷﾞ	360		11	11	1	建物群 その他	裸地	大枝枯損 空洞あり 異常なコブあり	無	無	無	不良：一部枯損	信仰対象あり	円長寿のナギ	不明	2	天然記念物等(市町村)	解説板	保護柵設置
12 402-001 [5340-22-55]	樹林 1 ha 実測:3本	大網白里 小西 柏原神社	社寺	200～299	ﾓﾐ ｱﾗｶｼ ｽｷﾞｼﾞｲ	363 327 300		10 17 13	3 8 13	1 1 1	樹林	裸地 草地・地被類 稚樹・その他低木生育	枯損木ややあり	ｷｼﾞﾊﾞﾄ,ﾒｼﾞﾛ	無	有	良	信仰対象あり	柏原神社のモミの木	無	2	天然記念物等(市町村)	樹名板 解説板	定期的な下刈り・清掃
12 402-002 01/02 [5340-22-44]	樹林 2 ha 実測:5本	大網白里 金谷郷 県神社	社寺	300以上	ｽｷﾞ ｽｷﾞｼﾞｲ ｽｷﾞｼﾞｲ ｽｷﾞｼﾞｲ	520 380 300 345		15 10 11 18	11 12 6 7	1 1 1 1	樹林	裸地 草地・地被類 稚樹・その他低木生育 ササその他やぶ	枯損木ややあり	ｷｼﾞﾊﾞﾄ,ﾒｼﾞﾛ,ﾋﾖﾄﾘ,ﾌｸﾛｳ	無	有	良	信仰対象あり	県神社の大杉	有ﾈ	2	天然記念物等(市町村)	樹名板	定期的な下刈り・清掃
12 402-002 02/02 [5340-22-44]	樹林	大網白里 金谷郷			ｽｷﾞｼﾞｲ	345		12	12	1														
12 402-003 [5340-22-05]	単木	大網白里 永田	個人	300以上	ｻｲｶﾁ	345		8	5	1	建物群	裸地	空洞あり	無	無	無	不良：一部枯損	無	サイカチの木	無	3	天然記念物等(市町村)	樹名板	定期的な下刈り・清掃
12 402-004 [5340-12-94]	樹林 0.4 ha 実測:2本	大網白里 永田 矢口神社	社寺	100～199	ｽｷﾞ ｽｷﾞ	315 310		20 18	6 6	1 1	樹林	草地・地被類	無	ｷｼﾞﾊﾞﾄ	無	有	不良：一部枯損 病虫害	信仰対象あり	矢口神社の大杉	無	3	無	無	定期的な下刈り・清掃
12 402-005 [5340-13-91]	単木	大網白里 細草 賀茂神社	社寺	300以上	ｽｷﾞｼﾞｲ	660		10	7	1	樹林	裸地	空洞あり	有	無	有	良	信仰対象あり	賀茂神社の神木	不明	3	無	無	定期的な下刈り・清掃
12 402-006 [5340-13-91]	単木	大網白里 細草	社寺	200～299	ｽｷﾞｼﾞｲ	340		8	8	1	樹林	裸地	無	ｷｼﾞﾊﾞﾄ	無	有	良	無	無	無	3	無	無	定期的な下刈り・清掃

コード番号 [3次メッシュコード]	区分	所在地 通称名	所有者	推定樹齢 (年)	巨木測定値 樹種名	幹周 (cm)	主幹 (cm)	樹高 (m)	枝張 (m)	株立 (本)	周囲の状況	根元の状況	欠損度	動物生息 鳥	動物生息 獣	着生植物	健全度	信仰対象	独特の呼称	故事伝承	視認性	保護制度指定	解説板等	特記事項
12 403-001 [5340-23-22]	単木	九十九里 西野 武雷神社	社寺	不明	イヂョウ	310		15	12	1	樹林	裸地	小枝枯損	無	無	無	良	信仰対象あり	無	無	2	無	無	定期的な下刈り・清掃
12 403-002 [5340-23-22]	単木	九十九里 西野	社寺	200～299	スダジイ	300		11	7	1	樹林	裸地	小枝枯損	無	無	無	良	無	無	無	2	無	無	定期的な下刈り・清掃
12 403-003 [5340-23-44]	単木	九十九里 片貝	社寺	不明	イヂョウ	340		18	17	1	樹林	裸地	小枝枯損	無	無	無	良	無	無	無	2	無	無	定期的な下刈り・清掃
12 403-004 [5340-23-05]	単木	九十九里 作田	社寺	不明	イヂョウ	590		13	15	1	建物群	草地・地被類	大枝枯損	無	無	有	不良：一部枯損	無	無	無	2	天然記念物等(市町村)	無	無
12 403-005 [5340-23-65]	単木	九十九里 作田	社寺	不明	タブノキ	310		12	13	1	建物群	草地・地被類	無	無	無	無	良	無	無	無	2	無	無	無
12 404-001 [5340-33-22]	単木	成東町 成東（石塚の森） 浪切不動尊	社寺	300以上	スダジイ	410		11	6	1	樹林	草地・地被類 稚樹・その他低木生育	無	無	無	有	良	信仰対象あり	無	無	1	天然記念物等(市町村)	解説板	無
12 404-002 [5340-33-22]	単木	成東町 成東 浪切不動尊	社寺	300以上	スダジイ	320		10	5	1	樹林	草地・地被類 稚樹・その他低木生育	空洞あり	無	無	有	良	信仰対象あり	無	無	1	天然記念物等(市町村)	解説板	無
12 404-003 [5340-33-22]	樹林 2 ha 実測:4本	成東町 成東 愛宕神社		300以上	スダジイ スダジイ スダジイ モミ	380 350 305 310		13 13 8 8	10 12 7 7	1 1 1 1	樹林	草地・地被類 稚樹・その他低木生育	枯損木やや あり	無	無	有	良	信仰対象あり	無	無	1	都市公園(市町村)	樹名板 解説板	保護柵設置 定期的な下刈り・清掃
12 404-004 [5340-33-11]	単木	成東町 辺田（成東高校）	都道府県	99以下	イヂョウ	370		14	6	1	建物群	裸地 草地・地被類	小枝枯損	無	無	有	良	無	無	無	2	無	無	定期的な下刈り・清掃
12 404-005 [5340-33-11]	単木	成東町 辺田（成東高校）	都道府県	不明	イヂョウ	320		15	4	1	建物群	裸地	小枝枯損	無	無	有	良	無	無	無	2	無	無	定期的な下刈り・清掃
12 404-006 [5340-33-11]	単木	成東町 辺田（成東高校）	都道府県	不明	イヂョウ	300		13	9	1	建物群	草地・地被類	小枝枯損	無	無	有	良	無	無	無	2	無	無	定期的な下刈り・清掃
12 404-007 [5340-33-11]	単木	成東町 辺田	都道府県	不明	ソメイヨシノ	335		8	7	1	建物群	裸地	小枝枯損	無	無	有	良	無	無	無	2	無	無	定期的な下刈り・清掃
12 404-008 [5340-33-21]	単木	成東町 湯坂 法宣寺	社寺	不明	イヂョウ	325		15	7	1	建物群	裸地	小枝枯損	無	無	無	良	信仰対象あり	無	無	2	無	無	定期的な下刈り・清掃
12 404-009 [5340-33-14]	樹林 0.5 ha 実測:2本	成東町 富口 稲倉神社	社寺	100～199	スギ スギ	370 310		16 18	4 7	1 1	樹林	草地・地被類	枯損木やや あり	無	無	無	良	信仰対象あり	無	無	1	無	無	定期的な下刈り・清掃
12 404-010 [5340-33-05]	単木	成東町 小泉 稲荷神社	社寺	100～199	スギ	309		15	7	1	樹林	裸地		無	無	無	良	信仰対象あり	無	無	2	無	無	定期的な下刈り・清掃

コード番号 [3次ﾒｯｼｭｺｰﾄﾞ]	区分	所在地 通称名	所有者	推定樹齢 (年)	巨木測定値 樹種名	幹周 (cm)	主幹 (cm)	樹高 (m)	枝張 (m)	株立 (本)	周囲の状況	根元の状況	欠損度	動物生息 鳥	動物生息 獣	着生植物	健全度	信仰対象	独特の呼称	故事伝承	視認性	保護制度指定	解説板等	特記事項
12 404-011 [5340-33-34]	単木	成東町 寺崎 駒形神社	社寺	300以上	ｽｷﾞｼﾞｲ	630	550	7	10	2	建物群	裸地	大枝枯損 小枝枯損 空洞あり	無	無	有	良	信仰対象あり	駒形神社の椎の木	無	3	天然記念物等(市町村)	樹名板 解説板	保護柵設置 支柱設置 定期的な下刈り・清掃
12 405-001 [5340-33-71]	単木	山武町 諸木内	個人	100～199	ｽｷﾞ	312		13	4	1	樹林	草地・地被類	小枝枯損	無	無	無	良	無	無	無	1	無	無	定期的な下刈り・清掃
12 405-002 01/05 [5340-33-80]	樹林 実測:17本	山武町 埴谷	社寺	100～199	ｽｷﾞ ｽｷﾞ ｽｷﾞ ｽｷﾞ	305 330 360 340		12 15 22 20	5 6 5 6	1 1 1 1	樹林	草地・地被類 稚樹・その他低木生育 ササその他やぶ	無	無	無	有	良	無	無	無	2	無	無	定期的な下刈り・清掃
12 405-002 02/05 [5340-33-80]	樹林	山武町 埴谷			ｽｷﾞ ｽｷﾞ ｽｷﾞ ｽｷﾞ	380 308 354 425		24 18 16 20	5 5 6 7	1 1 1 1														
12 405-002 03/05 [5340-33-80]	樹林	山武町 埴谷			ｽｷﾞ ｽｷﾞ ｽｷﾞ ｽｷﾞ	330 430 352 320		18 20 18 17	5 5 6 6	1 1 1 1														
12 405-002 04/05 [5340-33-80]	樹林	山武町 埴谷			ｽｷﾞ ｽｷﾞ ｽｷﾞ	327 325 373		18 18 17	5 4 5	1 1 1														
12 405-002 05/05 [5340-33-80]	単木	山武町 埴谷 長光寺	社寺	300以上	ｼﾀﾞﾚｻﾞｸﾗ	575	325	7	13	2	樹林	裸地	大枝枯損 小枝枯損	無	無	無	不良：一部枯損	信仰対象あり	ウバヒガンしだれ	有ｷ	2	天然記念物等(市町村)	解説板	定期的な下刈り・清掃
12 405-003 [5340-32-49]	単木	山武町 森 加茂神社	社寺	300以上	ｽｷﾞ	645		35	5	1	樹林	草地・地被類	大枝枯損	無	無	無	良	信仰対象あり	加茂神社の大杉	無	1	天然記念物等(市町村)	解説板	定期的な下刈り・清掃
12 405-004 [5340-32-37]	樹林 0.5 ha 実測:2本	山武町 植草	個人	不明	ﾋﾉｷ ﾋﾉｷ	320 310		14 13	5 4	1 1	樹林	草地・地被類 ササその他やぶ	無	無	無	有	良	無	無	無	3	無	無	定期的な下刈り・清掃
12 407-001 01/02 [5340-33-88]	樹林 1 ha 実測:7本	松尾町 琴平 金比羅神社	社寺	不明	ｸｽﾉｷ ｸｽﾉｷ ｸｽﾉｷ ｸｽﾉｷ	420 355 305 300		13 8 12 12	6 7 6 10	1 1 1 1	樹林	裸地	枯損木ややあり	無	無	無	良	信仰対象あり	無	無	2	無	無	定期的な下刈り・清掃
12 407-001 02/02 [5340-33-88]	樹林	松尾町 琴平			ｲﾁｮｳ ｲﾁｮｳ ｲﾁｮｳ	420 310 304	270	12 10 15	7 8 12	2 1 1														
12 407-002 [5340-33-85]	単木	松尾町 古和(豊岡小学校)	市町村	99以下	ｽｽﾞｶｹ	370		16	7	1	建物群	裸地	小枝枯損 頭頂部幹折れ	無	無	無	良	無	無	無	1	無	解説板	定期的な下刈り・清掃
12 407-003 [5340-33-84]	単木	松尾町 古和 観福寺	社寺	不明	ｲﾁｮｳ	390		10	7	1	建物群	裸地	頭頂部幹折れ	無	無	有	良	信仰対象あり	無	無	2	無	無	定期的な下刈り・清掃

コード番号 [3次ﾒｯｼｭｺｰﾄﾞ]	区分	所在地 通称名	所有者	推定樹齢 (年)	巨木測定値 樹種名	幹周 (cm)	主幹 (cm)	樹高 (m)	枝張 (m)	株立 (本)	周囲の状況	根元の状況	欠損度	動物生息 鳥	動物生息 獣	着生植物	健全度	信仰対象	独特の呼称	故事伝承	視認性	保護制度指定	解説板等	特記事項
12 407-004 [5340-33-84]	単木	松尾町 古和	社寺	不明	ｲﾁｮｳ	315		13	7	1	建物群	裸地	大枝枯損 頭頂部幹折れ	無	無	有	良		無	無	2	無	無	定期的な下刈り・清掃
12 407-005 [5340-43-04]	樹林 0.5 ha 実測:3本	松尾町 山室 高野神社	社寺	100～199	ｽｷﾞ ｽｷﾞ ｽｷﾞ	490 340 320		16 16 15	5 5 5	1 1 1	樹林	裸地 草地・地被類	枯損木やや有り	無	無	有	良	信仰対象あり	無	無	1	無	無	定期的な下刈り・清掃
12 407-006 01/02 [5340-33-45]	樹林 0.25 ha 実測:5本	松尾町 田越 浅間神社	社寺	100～199	ｽｷﾞ ｽｷﾞ ｽｷﾞ ﾓﾐ	490 355 340 315		23 18 16 13	5 5 4 6	1 1 1 1	樹林	草地・地被類 ササその他やぶ	倒木多い	無	無	有	良	信仰対象あり	浅間様の大杉	有ｷ	1	無	無	定期的な下刈り・清掃
12 407-006 02/02 [5340-33-45]	樹林	松尾町 田越			ｽｷﾞｼﾞｲ	310		10	4	1														
12 407-007 [5340-33-66]	樹林 0.2 ha 実測:3本	松尾町 熊木 八幡神社	社寺	300以上	ｽｷﾞ ｽｷﾞ ｽｷﾞｼﾞｲ	397 370 455	240	20 19 13	7 7 15	1 1 2	樹林	草地・地被類	枯損木やや有り	無	無	有	良	信仰対象あり	無	無	1	無	無	定期的な下刈り・清掃
12 407-008 [5340-33-73]	単木	松尾町 大椎木	個人	300以上	ｽｷﾞｼﾞｲ	574	430	13	8	2	樹林	椎樹・その他低木生育 ササその他やぶ	大枝枯損	無	無	有	不良：一部枯損	無	大椎	不明	2	無	無	無
12 407-009 [5340-33-75]	単木	松尾町 熊木台 氏神	個人	300以上	ｽｷﾞｼﾞｲ	380	340	10	8	2	建物群	裸地	大枝枯損	無	無	有	不良：一部枯損	信仰対象あり	無	無	2	無	無	定期的な下刈り・清掃
12 407-010 [5340-33-86]	樹林 0.2 ha 実測:2本	松尾町 長谷	個人	100～199	ｽｷﾞ ｽｷﾞ	410 335		18 15	7 5	1 1	樹林	草地・地被類	無	無	無	有	良	無	無	無	1	無	無	定期的な下刈り・清掃
12 407-011 [5340-33-86]	単木	松尾町 西谷	個人	不明	ｽｷﾞ	340		10	5	1	耕地	草地・地被類	小枝枯損 空洞あり	無	無	有	良	無	無	無	2	無	無	枯損部の削除、枝下ろし
12 407-012 [5340-33-28]	樹林 2 ha 実測:3本	松尾町 借毛本郷 真光寺	社寺	300以上	ｽｷﾞｼﾞｲ ｽｷﾞ ｽｷﾞ	360 420 347		8 15 18	10 8 8	1 1 1	樹林	裸地 草地・地被類 ササその他やぶ	枯損木やや有り	無	無	有	良	信仰対象あり	無	無	2	無	無	定期的な下刈り・清掃
12 407-013 [5340-33-57]	樹林 0.5 ha 実測:2本	松尾町 五反田 出羽神社	社寺	300以上	ｽｷﾞｼﾞｲ ｽｷﾞｼﾞｲ	380 320		9 10	8 10	1 1	樹林	草地・地被類	枯損木やや有り	無	無	無	良	信仰対象あり	無	無	2	無	無	定期的な下刈り・清掃
12 407-014 [5340-33-66]	単木	松尾町 松尾 末広神社	社寺	不明	ｲﾁｮｳ	300		17	10	1	樹林	裸地	無	無	無	無	良	信仰対象あり	道灌様の大いちょう	無	1	無	無	定期的な下刈り・清掃
12 407-015 [5340-33-64]	単木	松尾町 金尾	個人	不明	ｳﾙｼ	395		15	10	1	建物群	裸地	無	無	無	有	良	無	無	無	2	無	無	無
12 407-016 [5340-33-68]	単木	松尾町 猿尾	市町村	100～199	ﾔﾏﾓﾓ	365	235	8	10	2	建物群	裸地	無	無	無	無	良	無	小学校のヤマモモの木	有ｷ	2	無	解説板	定期的な下刈り・清掃
12 408-001 [5340-33-99]	樹林 実測:3本	横芝町 古川 四所神社	社寺	300以上	ｽｷﾞｼﾞｲ ｽｷﾞｼﾞｲ ｽｷﾞｼﾞｲ	569 409 327	286 333	10 9 10	10 10 15	2 2 1	樹林	草地・地被類 椎樹・その他低木生育	枯損木やや有り	ｺﾉﾊｽﾞｸ	無	有	良	信仰対象あり	無	無	1	無	無	定期的な下刈り・清掃

コード番号 [3次ﾒｯｼｭｺｰﾄﾞ]	区分	所在地 通称名	所有者	推定樹齢 (年)	巨木測定値 樹種名	幹周 (cm)	主幹 (cm)	樹高 (m)	枝張 (m)	株立 (本)	周囲 の 状況	根元 の 状況	欠損度	動物生息 鳥	動物生息 獣	着生 植物	健 全 度	信仰対象	独特の 呼称	故事 伝承	視 認 性	保護制度指定	解説 板等	特記事項
12 408-002 [5340-33-88]	単木	横芝町 古川	社寺	200～299	ｽﾀﾞｼﾞｲ	354	210	8	7	3	樹林	草地・地被類 稚樹・その他低木生育	無	無	無	無	良	無	無	無	2	無	無	定期的な下刈り・清掃
12 408-003 [5340-33-98]	樹林 3 ha 実測:2本	横芝町 坂田	個人	300以上	ｽﾀﾞｼﾞｲ ﾀﾌﾞﾉｷ	350 325	200	8 9	12 8	1 2	樹林	草地・地被類 稚樹・その他低木生育 ササその他やぶ	枯損木やや あり 倒木ややあり	不明	不明	有	不良：一部枯損	無	無	有*	1	その他制度	解説板	無
12 408-004 [5340-43-17]	単木	横芝町 町原	市町村	伝承 100	ｸｽﾉｷ	525		15	20	1	建物群	裸地 その他	無	無	無	有	良	無	無	有*	2	無	樹名板	その他
12 408-005 [5340-43-16]	単木	横芝町 町原 稲荷神社	社寺	不明	ｲﾁｮｳ	548		18	10	1	建物群	裸地	無	無	無	有	良	信仰対象あり	乳銀杏	有*	2	天然記念物等	解説板	定期的な下刈り・清掃
12 408-006 01/02 [5340-43-14]	樹林 1 ha 実測:7本	横芝町 中台 大宮神社	社寺	200～299	ｽｷﾞ ｲﾁｮｳ ﾀﾌﾞﾉｷ ｽｷﾞ	380 375 300 379		20 10 14 20	4 10 10 5	1 1 1 1	樹林	裸地 草地・地被類	無	無	無	有	良	信仰対象あり	無	無	1	天然記念物等(市町村)	樹名板	無
12 408-006 02/02 [5340-43-14]	樹林	横芝町 中台			ｽｷﾞ ｽｷﾞ ｽｷﾞ	377 310 320		18 15 15	4 3 3	1 1 1														
12 408-007 [5340-43-25]	樹林 0.25 ha 実測:2本	横芝町 牛熊 熊野神社	社寺	100～199	ﾓﾐ ﾓﾐ	360 340		20 17	6 6	1 1	樹林	草地・地被類	枯損木やや あり	無	無	有	良	信仰対象あり	無	無	1	無	無	定期的な下刈り・清掃
12 408-008 [5340-33-96]	単木	横芝町 姥山 大宮神社	社寺	不明	ﾓﾐ	450		15	8	1	樹林	草地・地被類	空洞あり	無	無	有	不良：枯死寸前 異常落葉	信仰対象あり	無	無	1	無	無	定期的な下刈り・清掃
12 408-009 [5340-33-95]	樹林 0.5 ha 実測:4本	横芝町 宮ノ下 東北神社	社寺	300以上	ﾓﾐ ｽﾀﾞｼﾞｲ ｽﾀﾞｼﾞｲ ﾓﾐ	395 560 320 375		14 10 13 14	7 10 8 6	1 2 1 1	樹林	草地・地被類	枯損木やや あり	無	無	有	良	信仰対象あり	無	無	2	無	無	定期的な下刈り・清掃
12 409-001 [5340-43-23]	単木	芝山町 小池	市町村	100～199	ｽｽﾞｶｹ	314		15	5	1	建物群 道路	草地・地被類	小枝枯損	無	無	無	良	無	無	無	2	無	無	無
12 409-002 [5340-43-23]	単木	芝山町 小池	市町村	300以上	ｽﾀﾞｼﾞｲ	305		13	5	1	建物群 道路	草地・地被類	小枝枯損	無	無	無	良	無	無	無	2	無	無	無
12 409-003 [5340-43-23]	樹林 0.02 ha 実測:2本	芝山町 小池	個人	300以上	ｽﾀﾞｼﾞｲ ｽﾀﾞｼﾞｲ	325 300		10 9	7 5	1 1	建物群	稚樹・その他低木生育	枯損木やや あり	無	無	有	良	無	無	無	2	無	無	定期的な下刈り・清掃
12 409-004 [5340-43-54]	単木	芝山町 上吹入 鈴木家の氏神	個人	不明	ｽｷﾞ ｽﾀﾞｼﾞｲ	550		25 15	4 10	1 1	樹林	草地・地被類 稚樹・その他低木生育	小枝枯損	無	無	有	良	信仰対象あり	無	有*	1	天然記念物等(市町村)	解説板	定期的な下刈り・清掃
12 409-005 [5340-43-45]	樹林 0.1 ha 実測:3本	芝山町 宮崎 相馬高神社	社寺	100～199	ｽｷﾞ ｽｷﾞ	476 360		22 18	7 4	1 1	樹林	草地・地被類 ササその他やぶ	枯損木やや あり	無	無	有	良	信仰対象あり	無	無	1	無	無	定期的な下刈り・清掃

コード番号 [3次ﾒｯｼｭｺｰﾄﾞ]	区分	所在地 通称名	所有者	推定樹齢 (年)	巨木測定値 樹種名	幹周 (cm)	主幹 (cm)	樹高 (m)	枝張 (m)	株立 (本)	周囲の状況	根元の状況	欠損度	動物生息 鳥	動物生息 獣	着生植物	健全度	信仰対象	独特の呼称	故事伝承	視認性	保護制度指定	解説板等	特記事項
12 409-006 [5340-43-74]	単木	芝山町 飯櫃 高野神社	社寺	100～199	ｽｷﾞ	450		20	4	1	樹林	草地・地被類	小枝枯損	無	無	無	良	信仰対象あり	無	無	1	無	無	定期的な下刈り・清掃
12 409-007 [5340-43-84]	樹林 1 ha	芝山町 大里 普賢院	社寺	300以上	ｲﾁｮｳ ｲﾁｮｳ	382 359		18 19	23 23	1 1	樹林	裸地	枯損木やや あり	無	無	有	良	信仰対象あり	無	無	2	天然記念物等(市町村)	解説板	定期的な下刈り・清掃
12 409-008 [5340-43-55]	単木	芝山町 下吹入 側高神社	社寺	100～199	ｽｷﾞ	407		18	5	1	樹林	草地・地被類 稚樹・その他低木生育	小枝枯損	無	無	無	良	信仰対象あり	無	無	1	無	無	定期的な下刈り・清掃
12 409-009 01/04 [5340-43-42]	樹林 1 ha 実測:13本	芝山町 宮門 宮門神社	社寺	100～199	ｽｷﾞ ｽｷﾞ ｽｷﾞ ｽｷﾞ	395 340 310 320		15 14 13 13	4 4 4 4	1 1 1 1	樹林	草地・地被類	無	無	無	有	良	信仰対象あり	無	無	1	無	無	定期的な下刈り・清掃
12 409-009 02/04 [5340-43-42]	樹林	芝山町 宮門			ｽｷﾞ ｽｷﾞ ｽｷﾞ ｽｷﾞ	330 335 320 385		13 13 13 14	4 5 4 5	1 1 1 1														
12 409-009 03/04 [5340-43-42]	樹林	芝山町 宮門			ｽｷﾞ ﾓﾐ ﾓﾐ ﾓﾐ	335 310 350 305		13 13 12 13	4 5 4 5	1 1 1														
12 409-009 04/04 [5340-43-42]	樹林	芝山町 宮門			ｽｷﾞｼﾞｲ	323		13	7	1														
12 409-010 [5340-53-03]	単木	芝山町 荻田 氏神	個人	200～299	ｳﾗｼﾞ	340		14	6	1	建物群	稚樹・その他低木生育	小枝枯損	無	無	有	良	信仰対象あり	無	無	2	無	無	定期的な下刈り・清掃
12 409-011 [5340-43-72]	単木	芝山町 岩山谷	個人	300以上	ｽｷﾞｼﾞｲ	420		10	6	1	道路	ササその他やぶ	小枝枯損	無	無	有	不良:一部枯損	無	無	無	2	無	無	無
12 409-012 [5340-43-24]	単木	芝山町 芝山 仁王尊	社寺	100～199	ｸｽﾉｷ	420		18	15	1	樹林	裸地	無	無	無	有	良	信仰対象あり	無	無	2	無	無	定期的な下刈り・清掃
12 421-001 01/05 [5340-02-19]	樹林 5.8 ha 実測:20本	一宮町 東浪見(軍茶利山) 東浪見寺	社寺	200～299	ｽｷﾞｼﾞｲ ﾀﾌﾞﾉｷ ｽｷﾞ ｽｷﾞ	380 410 390 465		15 18 30 30	7 10 13 10	1 1 1 1	樹林 耕地	稚樹・その他低木生育 ササその他やぶ	枯損木やや あり	不明	不明	有	良	信仰対象あり	不明	不明	1	天然記念物等(都道府県) 自然公園(都道府県立) その他制度	解説板 石標	無
12 421-001 02/05 [5340-02-19]	樹林	一宮町 東浪見(軍茶利山)			ｽｷﾞｼﾞｲ ｽｷﾞｼﾞｲ ｽｷﾞ ｽｷﾞｼﾞｲ	410 350 380 280		20 18 30 20	10 10 10 10	1 1 1 1														
12 421-001 03/05 [5340-02-19]	樹林	一宮町 東浪見(軍茶利山)			ｽｷﾞｼﾞｲ ｽｷﾞｼﾞｲ ｽｷﾞｼﾞｲ ｽｷﾞ	310 460 420 380		20 20 25 30	18 10 20 10	1 1 1 1														

コード番号 [3次ﾒｯｼｭｺｰﾄﾞ]	区分	所在地 通称名	所有者	推定樹齢 (年)	巨木測定値 樹種名	幹周 (cm)	主幹 (cm)	樹高 (m)	枝張 (m)	株立 (本)	周囲の状況	根元の状況	欠損度	動物生息 鳥	動物生息 獣	着生植物	健全度	信仰対象	独特の呼称	故事伝承	視認性	保護制度指定	解説板等	特記事項
12 421-001 04/05 [5340-02-19]	樹林	一宮町 東浪見（軍茶利山）			ｽｷﾞ	375		30	10	1														
					ｽｷﾞ	360		30	10	1														
					ｽｷﾞ	405		30	10	1														
					ｲﾁｮｳ	305		25	10	1														
12 421-001 05/05 [5340-02-19]	樹林	一宮町 東浪見（軍茶利山）			ｽｷﾞ	487		30	10	1														
					ｽﾀﾞｼﾞｲ	310		15	10	1														
					ｽﾀﾞｼﾞｲ	310		15	15	1														
					ｽｷﾞ	320		30	15	1														
12 422-001 01/07 [5340-02-02]	樹林 6.4 ha 実測:25本	睦沢町 妙楽寺 妙楽寺，日吉神社	社寺	200～299	ｽﾀﾞｼﾞｲ	700		15	20	5	樹林 耕地	稚樹・その他低木生育 ササその他やぶ	枯損木やや あり	ﾌｸﾛｳ	ﾆｵﾝｶﾞﾗ	有	良	信仰対象あり	不明	不明	1	天然記念物等（都道府県） 自然環境保全地域（都道府県） その他制度	樹名板 解説板	枯損部の削除、枝下ろし
					ｽﾀﾞｼﾞｲ	465		20	25	1														
					ｸﾛﾏﾂ	345		20	20	1														
					ｽｷﾞ	380		30	10	1														
12 422-001 02/07 [5340-02-02]	樹林	睦沢町 妙楽寺			ﾓﾐ	300		25	10	1														
					ｽﾀﾞｼﾞｲ	390		20	13	1														
					ﾔﾏﾓﾓ	320		20	10	1														
					ｽﾀﾞｼﾞｲ	400		18	10	1														
12 422-001 03/07 [5340-02-02]	樹林	睦沢町 妙楽寺			ｽﾀﾞｼﾞｲ	310		20	15	1														
					ｸﾛﾏﾂ	400		30	15	1														
					ｽﾀﾞｼﾞｲ	400		15	13	1														
					ｽﾀﾞｼﾞｲ	300		20	20	1														
12 422-001 04/07 [5340-02-02]	樹林	睦沢町 妙楽寺			ﾔﾏﾓﾓ	365		18	10	1														
					ｽﾀﾞｼﾞｲ	300		15	10	1														
					ｽﾀﾞｼﾞｲ	300		15	10	1														
					ｽﾀﾞｼﾞｲ	300		15	10	1														
12 422-001 05/07 [5340-02-02]	樹林	睦沢町 妙楽寺			ｽｷﾞ	435		30	10	1														
					ｽｷﾞ	355		30	10	1														
					ｽﾀﾞｼﾞｲ	330		20	10	1														
					ｽｷﾞ	300		30	8	1														
12 422-001 06/07 [5340-02-02]	樹林	睦沢町 妙楽寺			ｽﾀﾞｼﾞｲ	310		18	15	1														
					ｽﾀﾞｼﾞｲ	360		20	15	1														
					ｽﾀﾞｼﾞｲ	310		20	15	1														
					ｽﾀﾞｼﾞｲ	340		20	15	1														
12 422-001 07/07 [5340-02-02]	樹林	睦沢町 妙楽寺			ｽｷﾞ	315		30	10	1														
12 423-001 [5340-12-19]	単木	長生村 小橋	個人	100～199	ｽﾀﾞｼﾞｲ	350		10	6	1	耕地 建物群 道路	草地・地被類 稚樹・その他低木生育	大枝枯損	無	無	無	不良：一部枯損	無	無	無	2	無	無	無
12 423-002 [5340-12-19]	単木	長生村 小橋	個人	100～199	ﾀﾌﾞﾉｷ	300		12	5	1	耕地 建物群 道路	草地・地被類 稚樹・その他低木生育	小枝枯損	無	無	無	良	無	無	無	2	無	無	無
12 423-003 [5340-12-09]	単木	長生村 小橋	個人	100～199	ｽﾀﾞｼﾞｲ	320		10	8	1	建物群 道路	裸地	小枝枯損	無	無	無	良	無	無	無	3	無	無	無

コード番号 【3次ﾒｯｼｭｺｰﾄﾞ】	区分	所在地 通称名	所有者	推定樹齢 （年）	巨木測定値 樹種名	幹周 (cm)	主幹 (cm)	樹高 (m)	枝張 (m)	株立 (本)	周囲の状況	根元の状況	欠損度	動物生息 鳥	動物生息 獣	着生植物	健全度	信仰対象	独特の呼称	故事伝承	視認性	保護制度指定	解説板等	特記事項
12 423-004 【5340-02-99】	単木	長生村 小泉	個人	300以上	ｽﾀﾞｼﾞｲ	500		11	30	1	耕地	草地・地被類	無	無	無	無	良	無	無	無	2	天然記念物等(市町村)	無	無
12 423-005 【5340-02-69】	単木	長生村 信友	個人	300以上	ﾔﾏﾓﾓ	450		8	6	1	その他	草地・地被類	大枝枯損	無	無	無	良	無	無	無	2	無	無	無
12 423-006 【5340-02-69】	単木	長生村 信友	個人	200～299	ﾔﾏﾓﾓ	300		8	7	1	その他	裸地	小枝枯損	無	無	無	良	無	無	無	2	無	無	無
12 423-007 【5340-02-68】	単木	長生村 金田	社寺	300以上	ｸｽﾉｷ	334		12	8	1	建物群道路	草地・地被類	小枝枯損	無	無	有	良	信仰対象あり	無	無	2	無	無	定期的な下刈り・清掃
12 423-008 【5340-12-07】	単木	長生村 曽根	個人	300以上	ｽﾀﾞｼﾞｲ	420		15	10	1	その他	草地・地被類	小枝枯損	無	無	無	良	無	無	無	2	無	無	無
12 424-001 【5340-13-61】	樹林 0.2 ha 実測:2本	白子町 牛込 子之上神社	社寺	300以上	ｽﾀﾞｼﾞｲ ｽﾀﾞｼﾞｲ	405 325		6 8	5 6	1 1	樹林	裸地 草地・地被類	枯損木ややあり	無	無	有	不良：一部枯損	信仰対象あり	無	無	3	無	無	定期的な下刈り・清掃
12 424-002 【5340-13-30】	単木	白子町 関	個人	不明	ﾀﾌﾞﾉｷ	400		9	6	1	建物群	裸地	大枝枯損 頭頂部幹折れ 空洞あり	無	無	無	不良：一部枯損	無	無	無	2	無	無	定期的な下刈り・清掃
12 424-003 【5340-13-30】	単木	白子町 関	個人	不明	ﾀﾌﾞﾉｷ	350		13	10	1	建物群	裸地	大枝枯損 頭頂部幹折れ 空洞あり	無	無	無	不良：一部枯損	無	無	無	2	無	無	定期的な下刈り・清掃
12 424-004 【5340-13-20】	単木	白子町 八斗	個人	200～299	ｽﾀﾞｼﾞｲ	420		10	6	1	建物群	裸地	小枝枯損	無	無	有	良	無	無	無	3	無	無	定期的な下刈り・清掃
12 424-005 【5340-13-10】	単木	白子町 中里	個人	200～299	ｽﾀﾞｼﾞｲ	320		8	4	1	建物群	裸地	空洞あり	無	無	無	不良：一部枯損	無	無	無	3	無	無	定期的な下刈り・清掃
12 426-001 01/04 【5340-11-36】	樹林 3 ha 実測:13本	長柄町 権現森 武峯神社	社寺	200～299	ﾀﾌﾞﾉｷ ｸﾛﾏﾂ ｳﾗｼﾞ ｽﾀﾞｼﾞｲ	365 407 345 310		20 20 25 25	10 7 10 23	1 1 1 1	樹林	稚樹・その他低木生育	枯損木ややあり	不明	不明	有	良	信仰対象あり	権現森	不明	1	自然公園(都道府県立) その他制度	樹名板 解説板	無
12 426-001 02/04 【5340-11-36】	樹林	長柄町 権現森			ﾀﾌﾞﾉｷ ｽﾀﾞｼﾞｲ ﾀﾌﾞﾉｷ ﾀﾌﾞﾉｷ	315 300 315 340		25 25 25 25	10 10 10 10	1 1 1 1														
12 426-001 03/04 【5340-11-36】	樹林	長柄町 権現森			ﾀﾌﾞﾉｷ ﾀﾌﾞﾉｷ ﾀﾌﾞﾉｷ ﾀﾌﾞﾉｷ	500 350 370 473		25 20 20 25	10 10 10 10	1 1 1 1														
12 426-001 04/04 【5340-11-36】	樹林	長柄町 権現森			ｳﾗｼﾞ	370		30	15	1														
12 426-002 【5340-11-39】	樹林 0.1 ha 実測:2本	長柄町 山根 飯尾寺	社寺	200～299	ﾓﾐ ｸｽﾉｷ	340 425		25 25	15 15	1 1	樹林	稚樹・その他低木生育	無	不明	不明	有	良	信仰対象あり	不明	不明	2	無	解説板	無

コード番号 [3次ﾒｯｼｭｺｰﾄﾞ]	区分	所在地 通称名	所有者	推定樹齢（年）	巨木測定値 樹種名	幹周 (cm)	主幹 (cm)	樹高 (m)	枝張 (m)	株立 (本)	周囲の状況	根元の状況	欠損度	動物生息 鳥	動物生息 獣	着生植物	健全度	信仰対象	独特の呼称	故事伝承	視認性	保護制度指定	解説板等	特記事項
12 426-003 [5340-11-16]	樹林 0.1 ha 実測:3本	長柄町 針ケ谷 針谷寺	社寺	200～299	ｽｷﾞｼﾞｲ ｽｷﾞｼﾞｲ ｽｷﾞｼﾞｲ	670 400 365		18 20 19	20 20 10	1 1 1	樹林	稚樹・その他低木生育	枯損木ややあり	不明	不明	有	良	信仰対象あり	無	不明	1	天然記念物等(市町村)	無	定期的な下刈り・清掃
12 426-004 [5340-11-18]	樹林 0.1 ha 実測:3本	長柄町 桜谷 熱田神社	社寺	200～299	ｽｷﾞ ｽｷﾞｼﾞｲ ｽｷﾞｼﾞｲ	310 300 320		30 25 20	10 20 20	1 1 1	樹林	稚樹・その他低木生育	枯損木ややあり	不明	不明	有	良	信仰対象あり	不明	不明	2	無	無	無
12 426-005 [5340-11-06]	樹林 0.1 ha 実測:4本	長柄町 大津倉 大国主神社	社寺	200～299	ｽｷﾞ ｽｷﾞ ｽｷﾞｼﾞｲ ｽｷﾞｼﾞｲ	450 620 310 500		25 25 20 15	10 10 15 10	1 1 1 1	樹林	草地・地被類 稚樹・その他低木生育	無	不明	不明	有	良	信仰対象あり	不明	不明	1	無	無	無
12 427-001 01/02 [5340-01-76]	樹林 6.4 ha 実測:49本	長南町 笠森 笠森寺	社寺	300以上	ｽｷﾞ ｸｽﾉｷ ﾔﾏｻﾞｸﾗ ｽｷﾞｼﾞｲ	420 600 312 310		30 20 13 18	7 20 8 15	1 1 1 1	樹林	稚樹・その他低木生育	枯損木ややあり 倒木ややあり	不明	不明	有	良	信仰対象あり	子授楠	有*	1	天然記念物等(国)自然公園(都道府県立) その他制度	樹名板 解説板 石標	保護柵設置
12 427-001 02/02 [5340-01-76]	樹林	長南町 笠森			ｼﾗｶｼ ｽｷﾞ ｸｽﾉｷ ｼﾗｶｼ	315 430 500 310		30 30 25 25	15 7 25 15	1 1 1 1														
12 427-002 [5340-01-89]	樹林 実測:2本	長南町 千手堂 般若寺	社寺	200～299	ｲﾁｮｳ ｲﾁｮｳ	330 345		25 25	10 10	1 1	樹林 耕地 建物群	草地・地被類 稚樹・その他低木生育	無	不明	不明	有	良	信仰対象あり	不明	不明	2	無	無	無
12 427-003 [5340-01-68]	樹林 0.1 ha 実測:2本	長南町 滝之内 熊野神社	社寺	200～299	ｽｷﾞ ｽｷﾞ	335 430		30 35	13 10	1 1	樹林 耕地 道路	稚樹・その他低木生育 舗装	無	不明	不明	有	良	信仰対象あり	不明	不明	2	無	無	無
12 427-004 [5340-01-48]	樹林 0.1 ha 実測:5本	長南町 佐坪 八幡神社	社寺	200～299	ｳﾜﾐｽﾞ ｽｷﾞ ｽｷﾞ ｽｷﾞｼﾞｲ	310 317 320 380		25 25 25 20	12 10 8 12	1 1 1 1	樹林	稚樹・その他低木生育	無	不明	不明	有	良	信仰対象あり	不明	不明	2	無	解説板	無
12 427-005 [5340-02-61]	単木	長南町 坂本 坂本神社	社寺	200～299	ｽｷﾞ	383		25	15	1	樹林 道路	草地・地被類	無	不明	不明	有	良	信仰対象あり	不明	不明	2	無	無	無
12 427-006 [5340-02-50]	単木	長南町 坂本 宝泉寺	社寺	200～299	ｲﾁｮｳ	480		25	20	1	耕地 建物群 道路	草地・地被類	無	不明	不明	有	良	信仰対象あり	不明	不明	2	無	無	無
12 427-007 [5340-02-41]	単木	長南町 給田 こくぞう様	社寺	200～299	ｲﾁｮｳ	310		25	10	1	樹林 耕地	草地・地被類	無	不明	不明	有	良	信仰対象あり	不明	不明	2	無	無	無
12 427-008 [5340-02-34]	樹林 1 ha 実測:3本	長南町 芝原 能満寺	社寺	200～299	ｲﾁｮｳ ｽｷﾞｼﾞｲ ｽｷﾞｼﾞｲ	370 360 435		20 25 30	20 20 25	1 1 1	樹林	稚樹・その他低木生育	無	不明	不明	有	良	信仰対象あり	不明	不明	1	無	無	無
12 441-001 [5240-72-50]	樹林 0.5 ha 推定:6本	大多喜町 下大多喜（大宮神社）	社寺	不明	ｽｷﾞｼﾞｲ ｽｷﾞｼﾞｲ ｽｷﾞｼﾞｲ	680 310 310	420	9 11 11	8 6 9	2 1 1	樹林	裸地 稚樹・その他低木生育 ササその他やぶ	枯損木ややあり	無	無	有	不良：一部枯損	無	不明	不明	1	無	無	定期的な下刈り・清掃

コード番号 [3次ﾒｯｼｭｺｰﾄﾞ]	区分	所在地 通称名	所有者	推定樹齢 (年)	巨木測定値 樹種名	幹周 (cm)	主幹 (cm)	樹高 (m)	枝張 (m)	株立 (本)	周囲の状況	根元の状況	欠損度	動物生息 鳥	動物生息 獣	着生植物	健全度	信仰対象	独特の呼称	故事伝承	視認性	保護制度指定	解説板等	特記事項
12 441-002 [5240-72-20]	単木	大多喜町 小谷松 天神様	個人	不明	ｽｷﾞｼﾞｲ	700		12	12	1	その他	稚樹・その他低木生育 ササその他やぶ	空洞あり	無	無	有	良	信仰対象あり	不明	不明	1	無	無	無
12 441-003 [5240-72-10]	単木	大多喜町 堀之内（貴船神社）	社寺	100～199	ｽｷﾞ	300		16	5	1	その他	裸地 草地・地被類	小枝枯損	無	無	無	良	無	無	無	1	無	無	定期的な下刈り・清掃
12 441-004 [5240-72-01]	単木	大多喜町 堀之内（妙光寺）	社寺	300以上	ｽｷﾞｼﾞｲ	430		14	10	1	樹林 道路	ササその他やぶ 舗装	大枝枯損 空洞あり	無	無	有	不良：一部枯損	無	不明	不明	3	無	無	無
12 441-005 [5240-72-01]	単木	大多喜町 堀之内（妙光寺）	社寺	300以上	ｽｷﾞｼﾞｲ	420		11	7	1	樹林 道路	ササその他やぶ 舗装	大枝枯損	無	無	無	不良：枯死寸前	無	不明	不明	3	無	無	無
12 441-006 [5240-62-90]	単木	大多喜町 石神	個人	不明	ｸﾘﾉｷ	335		16	10	1	建物群 道路	裸地	無	無	無	有	良	無	無	無	2	無	無	定期的な下刈り・清掃
12 441-007 [5240-62-90]	単木	大多喜町 石神 八幡様	個人	不明	ﾓﾁﾉｷ	410		11	10	1	建物群 道路	裸地 舗装	小枝枯損	無	無	無	良	信仰対象あり	不明	不明	2	無	無	定期的な下刈り・清掃
12 441-008 [5240-62-90]	樹林 0.2 ha 実測:4本	大多喜町 石神	社寺	不明	ｽｷﾞｼﾞｲ ｽｷﾞｼﾞｲ ｽｷﾞｼﾞｲ ｽｷﾞｼﾞｲ	340 340 330 430		13 11 10 10	7 8 10 8	1 1 1 1	樹林	裸地 草地・地被類 稚樹・その他低木生育 ササその他やぶ	枯損木多い	無	無	有	不良：一部枯損	無	無	無	3	無	無	定期的な下刈り・清掃
12 441-009 [5240-71-69]	単木	大多喜町 横山（熊野神社）	社寺	300以上	ｽｷﾞｼﾞｲ	450		12	7	1	樹林	稚樹・その他低木生育 ササその他やぶ	大枝枯損	無	無	有	不良：一部枯損	信仰対象あり	不明	不明	1	無	無	無
12 441-010 [5240-71-69]	単木	大多喜町 横山（熊野神社）	社寺	300以上	ｽｷﾞｼﾞｲ	520		10	8	1	樹林	稚樹・その他低木生育 ササその他やぶ	大枝枯損 空洞あり	無	無	有	不良：一部枯損	無	無	無	1	無	無	無
12 441-011 [5240-71-48]	単木	大多喜町 泉水（六所神社）	社寺	不明	ﾓﾐ	390		18	9	1	樹林 建物群	稚樹・その他低木生育	無	無	無	無	良	無	不明	不明	1	無	無	無
12 441-012 [5240-71-48]	単木	大多喜町 横山	不明	不明	ﾓﾐ	380		15	7	1	樹林 道路	ササその他やぶ 舗装	大枝枯損 小枝枯損	無	無	有	不良：一部枯損	信仰対象あり	不明	不明	3	無	無	無
12 441-013 [5240-61-89]	単木	大多喜町 三又	個人	300以上	ｽｷﾞｼﾞｲ	520		12	11	1	建物群 その他	稚樹・その他低木生育	小枝枯損 異常なコブあり	無	無	有	良	無	無	無	1	無	無	定期的な下刈り・清掃
12 441-014 [5240-61-89]	単木	大多喜町 三又	個人	不明	ｽｷﾞｼﾞｲ	300		10	6	1	建物群 道路 その他	稚樹・その他低木生育 舗装	大枝枯損	無	無	有	不良：一部枯損	無	無	無	3	無	無	定期的な下刈り・清掃
12 441-015 01/04 [5240-61-78]	樹林 2 ha 実測:14本	大多喜町 平沢（妙厳寺）	社寺	不明	ｽｷﾞ ｽｷﾞ ｽｷﾞ ｽｷﾞ	505 470 540 353		24 27 20 19	9 9 7 7	1 1 1 1	樹林 公園 建物群 道路	裸地 草地・地被類 稚樹・その他低木生育 ササその他やぶ	枯損木ややあり	不明	不明	有	不良：一部枯損	無	無	有ﾎﾞ	2	無	無	無

コード番号 [3次ﾒｯｼｭｺｰﾄﾞ]	区分	所在地 通称名	所有者	推定樹齢（年）	巨木測定値 樹種名	幹周 (cm)	主幹 (cm)	樹高 (m)	枝張 (m)	株立 (本)	周囲の状況	根元の状況	欠損度	動物生息 鳥	動物生息 獣	着生植物	健全度	信仰対象	独特の呼称	故事伝承	視認性	保護制度指定	解説板等	特記事項
12 441-015 02/04 [5240-61-78]	樹林	大多喜町 平沢（妙厳寺）			ｽｷﾞ	430		20	7	1														
					ｽｷﾞ	490		18	7	1														
					ｽﾀﾞｼﾞｲ	390		8	11	1														
					ｽﾀﾞｼﾞｲ	300		7	4	1														
12 441-015 03/04 [5240-61-78]	樹林	大多喜町 平沢（妙厳寺）			ｽﾀﾞｼﾞｲ	310		11	6	1														
					ｽﾀﾞｼﾞｲ	400		11	8	1														
					ｽﾀﾞｼﾞｲ	400		10	12	1														
					ｽﾀﾞｼﾞｲ	340		9	6	1														
12 441-015 04/04 [5240-61-78]	樹林	大多喜町 平沢（妙厳寺）			ｽﾀﾞｼﾞｲ	500		11	10	1														
					ｽﾀﾞｼﾞｲ	360		11	9	1														
12 441-016 [5240-71-16]	単木	大多喜町 紙敷 屋敷稲荷様	個人	不明	ｽﾀﾞｼﾞｲ	710		10	9	1	その他	稚樹・その他低木生育	大枝枯損 小枝枯損 空洞あり	無	無	有	不良：一部枯損	信仰対象あり	無	不明	2	無	無	定期的な下刈り・清掃
12 441-017 [5240-71-16]	単木	大多喜町 紙敷	個人	不明	ｽﾀﾞｼﾞｲ	310		11	8	1	その他	稚樹・その他低木生育	大枝枯損	無	無	有	良	無	無	無	2	無	無	定期的な下刈り・清掃
12 441-018 [5240-71-05]	単木	大多喜町 板谷（神明神社）	社寺	200～299	ｽｷﾞ	420		23	6	1	その他	裸地	小枝枯損 異常なコブあり	無	無	有	良	不明	不明	不明	1	無	無	定期的な下刈り・清掃
12 441-019 [5240-71-05]	単木	大多喜町 板谷（神明神社）	社寺	不明	ｽﾀﾞｼﾞｲ	360		12	8	1	樹林	草地・地被類	大枝枯損	無	無	無	不良：一部枯損	信仰対象あり	不明	不明	3	無	無	定期的な下刈り・清掃
12 441-020 [5240-71-05]	単木	大多喜町 板谷（東福寺）	社寺	不明	ｶﾔ	370		14	7	1	道路 その他	草地・地被類	小枝枯損	無	無	無	良	無	不明	不明	2	無	無	定期的な下刈り・清掃
12 441-021 [5240-61-83]	単木	大多喜町 小田代（日枝神社）	社寺	300以上	ｽﾀﾞｼﾞｲ	740		16	12	1	その他	裸地 草地・地被類	大枝枯損 空洞あり 異常なコブあり	不明	不明	有	不良：一部枯損 その他	無	雄籠	不明	1	天然記念物等(市町村)	樹名板 解説板	定期的な下刈り・清掃
12 441-022 [5240-61-83]	単木	大多喜町 小田代（日枝神社）	社寺	300以上	ｽﾀﾞｼﾞｲ	730		10	10	1	樹林	稚樹・その他低木生育	大枝枯損 空洞あり	無	無	有	不良：一部枯損	無	女籠	不明	2	無	無	無
12 441-023 [5240-61-72]	単木	大多喜町 筒森（お堂）	不明	不明	ｽﾀﾞｼﾞｲ	430		11	10	1	その他	稚樹・その他低木生育	大枝枯損	無	無	有	良	無	不明	不明	2	無	無	無
12 441-024 [5240-61-72]	単木	大多喜町 筒森（筒森神社）	社寺	不明	ｲﾇﾏｷ	303		11	5	1	その他	裸地	無	無	無	無	良	不明	不明	不明	2	無	無	定期的な下刈り・清掃
12 441-025 [5240-61-72]	単木	大多喜町 筒森（筒森神社）	社寺	300以上	ｽﾀﾞｼﾞｲ	500		12	7	1	その他	裸地 草地・地被類	大枝枯損 空洞あり	無	無	有	不良：その他	無	不明	不明	2	無	無	定期的な下刈り・清掃 枯損部の削除、枝下ろし
12 441-026 [5240-61-61]	単木	大多喜町 物見塚	個人	300以上	ｽﾀﾞｼﾞｲ	510		10	11	1	樹林	稚樹・その他低木生育	大枝枯損	不明	不明	無	良	無	無	無	2	無	無	無

コード番号 [3次ﾒｯｼｭｺｰﾄﾞ]	区分	所在地 通称名	所有者	推定樹齢（年）	巨木測定値 樹種名	幹周 (cm)	主幹 (cm)	樹高 (m)	枝張 (m)	株立 (本)	周囲の状況	根元の状況	欠損度	動物生息 鳥	動物生息 獣	着生植物	健全度	信仰対象	独特の呼称	故事伝承	視認性	保護制度指定	解説板等	特記事項
12 442-001 [5240-72-34]	単木	夷隅町 国吉神社	社寺	不明	ｲﾁｮｳ	452		18	10	1	その他	裸地 草地・地被類	小枝枯損	無	無	有	良	信仰対象あり	不明	不明	2	無	無	定期的な下刈り・清掃
12 442-002 [5240-72-34]	単木	夷隅町 国吉神社	社寺	不明	ｽﾀﾞｼﾞｲ	317		8	8	1	その他	裸地 草地・地被類	空洞あり	無	無	有	不良：一部枯損	無	無	無	2	無	無	定期的な下刈り・清掃
12 442-003 [5240-72-73]	単木	夷隅町 荻原（行元寺）	社寺	不明	ｹﾔｷ	300		10	11	1	樹林	草地・地被類 ササその他やぶ	大枝枯損	無	無	有	良	無	不明	不明	2	無	無	無
12 442-004 [5240-72-73]	単木	夷隅町 荻原（行元寺）	社寺	不明	ｸｽﾉｷ	387		13	11	1	樹林	裸地 舗装	大枝枯損	無	無	無	不良：一部枯損	無	無	無	2	無	無	定期的な下刈り・清掃
12 442-005 [5240-72-73]	単木	夷隅町 荻原（行元寺）	社寺	不明	ｸｽﾉｷ	300		10	8	1	樹林	ササその他やぶ	大枝枯損	無	無	無	不良：一部枯損	無	無	無	2	無	無	無
12 442-006 [5240-72-43]	単木	夷隅町 八乙女（根尾神社）	社寺	300以上	ｽｷﾞ	550		25	8	1	その他	草地・地被類	小枝枯損	無	無	無	良	信仰対象あり	不明	不明	2	無	無	定期的な下刈り・清掃
12 442-007 [5240-72-23]	単木	夷隅町 大野下（八幡神社）	社寺	200～299	ｽｷﾞ	315		15	4	1	その他	裸地	小枝枯損 空洞あり	無	無	無	不良：一部枯損	無	不明	不明	2	無	無	定期的な下刈り・清掃
12 442-008 [5240-72-32]	単木	夷隅町 行川（妙泉寺）	社寺	300以上	ｽﾀﾞｼﾞｲ	500		10	6	1	樹林	稚樹・その他低木生育 ササその他やぶ	大枝枯損 空洞あり	無	無	無	不良：一部枯損	無	無	無	1	無	無	無
12 442-009 [5240-72-32]	単木	夷隅町 行川（妙泉寺）	社寺	300以上	ｽﾀﾞｼﾞｲ	360		13	10	1	樹林	稚樹・その他低木生育 ササその他やぶ	小枝枯損	ﾌｸﾛｳ	無	無	良	無	無	無	1	無	無	無
12 444-001 [5240-73-10]	単木	大原町 若山（熊野神社）	社寺	300以上	ｽﾀﾞｼﾞｲ	370		5	6	1	樹林	裸地	大枝枯損 頭頂部幹折れ	不明	不明	無	不良：一部枯損	無	無	無	2	無	無	定期的な下刈り・清掃
12 444-002 [5240-73-10]	単木	大原町 若山（熊野神社）	社寺	300以上	ｽﾀﾞｼﾞｲ	370		5	5	1	樹林	裸地	大枝枯損 頭頂部幹折れ	不明	不明	無	不良：一部枯損	無	無	無	2	無	無	無
12 444-003 [5240-73-10]	樹林 0.2 ha 実測:2本	大原町 若山	個人	300以上	ｲﾇﾏｷ ｸﾛﾏﾂ	385 600		7 6	8 4	1 1	樹林	ササその他やぶ	枯損木ややあり	不明	不明	有	不良：一部枯損	無	無	無	2	無	無	定期的な下刈り・清掃
12 444-004 [5240-73-10]	樹林 0.2 ha 実測:2本	大原町 若山	個人	300以上	ｸﾛﾏﾂ ｸﾛﾏﾂ	360 340		5 5	6 10	1 1	樹林	ササその他やぶ	枯損木ややあり	不明	不明	有	不良：一部枯損	無	無	無	2	無	無	定期的な下刈り・清掃
12 444-005 [5240-62-99]	樹林 2 ha 実測:3本	大原町 新田（日月神社）	社寺	200～299	ｽｷﾞ ｽｷﾞ ｽｷﾞ	450 390 320		20 20 20	10 10 7	1 1 1	樹林	草地・地被類 ササその他やぶ	枯損木ややあり	不明	不明	有	不良：一部枯損	無	無	無	1	無	無	無

コード番号 [3次ﾒｯｼｭｺｰﾄﾞ]	区分	所在地 通称名	所有者	推定樹齢 (年)	巨木測定値 樹種名	幹周 (cm)	主幹 (cm)	樹高 (m)	枝張 (m)	株立 (本)	周囲の状況	根元の状況	欠損度	動物生息 鳥	動物生息 獣	着生植物	健全度	信仰対象	独特の呼称	故事伝承	視認性	保護制度指定	解説板等	特記事項
12 444-006 [5240-63-92]	樹林 1.5 ha 推定:11本	大原町 大原(八幡神社)	社寺	300以上	ﾀﾌﾞﾉｷ ﾀﾌﾞﾉｷ ﾀﾌﾞﾉｷ ﾀﾌﾞﾉｷ	440 415 390 370		8 8 8 6	15 12 15 10	1 1 1 1	建物群	裸地	枯損木多い	不明	不明	無	良	無	無	無	2	無	無	無
12 444-007 [5240-63-81]	樹林 0.02 ha 実測:3本	大原町 大原(鹿島神社)	社寺	300以上	ｽｷﾞ ｽｷﾞ ｽｷﾞ	334 339 375		23 28 20	10 10 8	1 1 1	樹林	草地・地被類	無	不明	不明	無	良	無	無	無	2	無	無	無
12 444-008 [5240-63-71]	単木	大原町 大原(竜泉寺)	社寺	200～299	ｲﾁｮｳ	360		18	10	1	建物群	裸地	無	無	無	有	良	無	無	無	2	無	無	無
12 444-009 [5240-63-71]	単木	大原町 大原(竜泉寺)	社寺	200～299	ｲﾁｮｳ	360		18	10	1	建物群	裸地	無	無	無	有	良	無	無	無	2	無	無	無
12 444-010 [5240-63-71]	樹林 実測:4本	大原町 大原(日月神社)	社寺	200～299	ｽｷﾞｼﾞｲ ｽｷﾞｼﾞｲ ﾀﾌﾞﾉｷ ﾀﾌﾞﾉｷ	370 325 405 395		12 10 15 15	14 10 14 15	1 1 1 1	樹林	草地・地被類	枯損木多い	無	不明	有	不良:一部枯損	無	無	無	2	無	無	無
12 444-011 [5240-63-61]	単木	大原町 小沢(長岡寺)	社寺	300以上	ｽｷﾞｼﾞｲ	420		10	10	1	樹林	裸地 草地・地被類	大枝枯損 頭頂部幹折れ	無	無	有	不良:一部枯損	無	無	無	2	無	無	無
12 444-012 [5240-63-61]	単木	大原町 小沢(長岡寺)	社寺	200～299	ｲﾁｮｳ	370		20	15	1	樹林	裸地	無	無	無	無	良	無	無	無	1	無	無	無
12 444-013 [5240-63-61]	樹林 0.1 ha 実測:3本	大原町 岩船(八幡神社)	社寺	200～299	ｽｷﾞ ｽｷﾞ ｽｷﾞｼﾞｲ	370 319 318		25 25 20	8 8 10	1 1 1	樹林	稚樹・その他低木生育	無	不明	不明	有	良	無	無	無	2	無	無	定期的な下刈り・清掃
12 444-014 [5240-63-50]	樹林 実測:3本	大原町 小沢(諏訪神社)	社寺	300以上	ｽｷﾞｼﾞｲ ｽｷﾞ ｽｷﾞ	390 329 328		15 25 25	12 17 17	1 1 1	樹林 建物群	草地・地被類 稚樹・その他低木生育	無	無	不明	有	良	信仰対象あり	無	無	1	無	無	無
12 444-015 [5240-63-50]	樹林 0.1 ha 実測:1本	大原町 小沢(旧諏訪神社)	社寺	300以上	ｽｷﾞｼﾞｲ	387		10	14	1	樹林	稚樹・その他低木生育	枯損木多い	不明	不明	無	良	無	無	無	2	無	無	無
12 444-016 [5240-63-50]	単木	大原町 小沢(宝性寺)	社寺	200～299	ｽｷﾞｼﾞｲ	470		15	12	1	樹林	稚樹・その他低木生育		不明	不明	有	不良:一部枯損	無	無	無	2	無	無	無
12 444-017 [5240-63-50]	単木	大原町 小沢(宝性寺)	社寺	200～299	ﾀﾌﾞﾉｷ	360		15	8	1	樹林	草地・地被類	大枝枯損	不明	不明	有	不良:一部枯損	無	無	無	2	無	無	無
12 444-018 [5240-72-28]	樹林 実測:2本	大原町 大縄(善五寺)	社寺	200～299	ｲﾁｮｳ ｽｷﾞｼﾞｲ	360 350		20 6	8 8	1 1	樹林	草地・地被類 ササその他やぶ	枯損木ややあり	不明	不明	有	良	無	無	無	2	無	無	定期的な下刈り・清掃
12 444-019 [5240-72-28]	単木	大原町 高谷, 長滝	個人	200～299	ｽｷﾞｼﾞｲ	600		4	6	1	耕地	草地・地被類	大枝枯損 小枝枯損 頭頂部幹折れ 空洞あり	無	無	有	不良:一部枯損	無	無	無	3	無	無	定期的な下刈り・清掃

コード番号 [3次ﾒｯｼｭｺｰﾄﾞ]	区分	所在地 通称名	所有者	推定樹齢 (年)	巨木測定値 樹種名	幹周 (cm)	主幹 (cm)	樹高 (m)	枝張 (m)	株立 (本)	周囲の状況	根元の状況	欠損度	動物生息 鳥	動物生息 獣	着生植物	健全度	信仰対象	独特の呼称	故事伝承	視認性	保護制度指定	解説板等	特記事項
12 444-020 [5240-72-27]	樹林 1 ha 実測:2本	大原町 新田野（八幡神社）	社寺	200～299	ｽｷﾞｼﾞｲ ｽｷﾞｼﾞｲ	355 410		10 10	7 15	1 1	耕地	ササその他やぶ	枯損木やや あり	不明	不明	有	良	無	無	無	2	無	無	定期的な下刈り・清掃
12 444-021 [5240-72-08]	樹林 0.1 ha 実測:3本	大原町 佐室（佐室神社）	社寺	200～299	ｽｷﾞ ｽｷﾞ ｽｷﾞ	315 520 330		25 25 20	6 14 7	1 1 1	樹林	草地・地被類	枯損木多い	不明	不明	無	不良：一部枯損	信仰対象あり	無	無	2	無	無	定期的な下刈り・清掃
12 444-022 [5240-62-87]	樹林 0.05 ha 実測:2本	大原町 長志上（香取神社）	社寺	100～199	ﾓﾐ ｽｷﾞ	410 345		25 15	10 8	1 1	樹林	草地・地被類	枯損木やや あり	不明	不明	有	良	無	無	無	1	無	無	定期的な下刈り・清掃
12 444-023 [5240-72-07]	樹林 0.2 ha 実測:3本	大原町 長志下（熊野神社）	社寺	200～299	ｽｷﾞｼﾞｲ ｽｷﾞｼﾞｲ ｽｷﾞ	330 360 390		10 15 30	12 11 8	1 1 1	樹林 耕地	草地・地被類 ササその他やぶ	枯損木やや あり	不明	不明	有	不良：一部枯損	無	無	無	1	無	無	定期的な下刈り・清掃
12 444-024 [5240-62-96]	単木	大原町 長志（千光寺）	社寺	100～199	ｲﾁｮｳ	370		10	12	1	耕地	草地・地被類	大枝枯損	無	無	無	良	無	無	無	2	無	無	定期的な下刈り・清掃
12 444-025 [5240-72-07]	樹林 2 ha 実測:3本	大原町 山田（山田神社）	社寺	300以上	ｽｷﾞｼﾞｲ ｽｷﾞｼﾞｲ ｽｷﾞｼﾞｲ	610 400 340	350	10 6 12	12 8 15	2 1 1	樹林	稚樹・その他低木生育	枯損木やや あり	不明	不明	有	良	無	無	無	1	無	無	無
12 444-026 [5240-72-16]	単木	大原町 山田	個人	100～199	ｲﾁｮｳ	400		25	15	1	耕地 その他	草地・地被類	大枝枯損	不明	不明	有	良	無	無	無	1	無	無	定期的な下刈り・清掃
12 444-027 [5240-72-05]	単木	大原町 山田	個人	100～199	ｲﾁｮｳ	320		10	12	1	耕地 その他	草地・地被類	無	無	無	無	良	無	無	無	2	無	無	無
12 444-028 [5240-62-95]	樹林 0.1 ha 実測:2本	大原町 熊野神社	社寺	300以上	ｽｷﾞｼﾞｲ ｽｷﾞｼﾞｲ	440 425		8 8	10 20	1 1	樹林	ササその他やぶ	枯損木やや あり	無	無	無	良	無	無	無	2	無	無	無
12 444-029 [5240-62-57]	樹林 0.2 ha 実測:3本	大原町 上布施（三島神社）	社寺	300以上	ｽｷﾞｼﾞｲ ｽｷﾞｼﾞｲ ｽｷﾞｼﾞｲ	330 430 380		7 12 7	8 10 8	1 1 1	樹林	草地・地被類 ササその他やぶ	枯損木やや あり	無	無	有	良	無	無	無	2	無	無	無
12 444-030 [5240-62-67]	樹林 2 ha 実測:3本	大原町 下布施（天祖大神）	社寺	300以上	ｽｷﾞｼﾞｲ ｽｷﾞｼﾞｲ ｽｷﾞｼﾞｲ	500 400 400		15 10 10	17 10 10	1 1 1	樹林	稚樹・その他低木生育	枯損木やや あり	不明	不明	有	良	無	無	無	2	無	無	無
12 444-031 [5240-62-78]	樹林 0.1 ha 実測:1本	大原町 下布施（八幡神社）	社寺	300以上	ｽｷﾞｼﾞｲ	400		20	12	1	樹林	ササその他やぶ	枯損木やや あり	不明	不明	有	良	無	無	無	1	無	無	定期的な下刈り・清掃
12 444-032 [5240-62-88]	単木	大原町 下布施（長福寺）	社寺	伝承 1200	ｲﾌｽｷ	480		10	9	1	耕地	草地・地被類	大枝枯損 空洞あり	無	無	有	不良：一部枯損	無	長福寺のマキ（鐘掛けのマキ）	有	2	天然記念物等(都道府県)	解説板	支柱設置

コード番号 [3次ﾒｯｼｭｺｰﾄﾞ]	区分	所在地 通称名	所有者	推定樹齢 (年)	巨木測定値 樹種名	幹周 (cm)	主幹 (cm)	樹高 (m)	枝張 (m)	株立 (本)	周囲の状況	根元の状況	欠損度	動物生息 鳥	動物生息 獣	着生植物	健全度	信仰対象	独特の呼称	故事伝承	視認性	保護制度指定	解説板等	特記事項
12 445-001 [5240-72-48]	単木	岬町 鴨根（清水寺）	社寺	200～299	ｽｷﾞ	326		16	5	1	樹林	稚樹・その他低木生育	小枝枯損	無	無	無	不良：一部枯損	無	無	無	3	自然環境保全地域(都道府県)	無	無
12 445-002 [5240-72-48]	単木	岬町 鴨根（清水寺）	社寺	不明	ｽｷﾞ･ｼﾞｲ	350		10	8	1	樹林	稚樹・その他低木生育 ササその他やぶ	大枝枯損 小枝枯損	無	無	無	不良：一部枯損	無	無	無	3	自然環境保全地域(都道府県)	無	無
12 445-003 [5240-72-48]	単木	岬町 鴨根（清水寺）	社寺	不明	ｽｷﾞ･ｼﾞｲ	300		8	10	1	樹林	稚樹・その他低木生育	小枝枯損	無	無	有	不良：一部枯損	無	無	無	3	自然環境保全地域(都道府県)	無	無
12 461-001 [5239-46-57]	単木	富浦町 原岡 愛宕神社	社寺	300以上	ｸｽﾉｷ	680	337	17	20	3	樹林	裸地 草地・地被類 稚樹・その他低木生育	大枝枯損 小枝枯損	無	無	有	良	信仰対象あり 祭事あり	無	無	2	無	無	無
12 461-002 [5239-46-47]	単木	富浦町 青木 光厳院	社寺	300以上	ｲﾁｮｳ	305		23	17	1	樹林	草地・地被類 稚樹・その他低木生育	小枝枯損	無	無	有	良	信仰対象あり	無	無	2	無	無	無
12 461-003 [5239-46-66]	樹林 0.1 ha 実測:3本	富浦町 南無谷	個人	300以上	ﾀﾌﾞﾉｷ ﾀﾌﾞﾉｷ ﾀﾌﾞﾉｷ	350 340 310		12 8 12	10 6 10	1 1 1	樹林 道路	草地・地被類 稚樹・その他低木生育	枯損木やや あり	無	無	有	不良：一部枯損	無	無	無	3	無	無	無
12 461-004 [5239-46-46]	単木	富浦町 多田良 釈迦寺	社寺	300以上	ｲﾇﾏｷ	389		15	20	1	建物群 その他	裸地	小枝枯損 空洞あり	無	無	有	良	信仰対象あり	釈迦寺の槇	無	3	天然記念物等(市町村)	樹名板	無
12 462-001 [5239-57-15]	単木	富山町 山田 不動滝	社寺	300以上	ｲﾁｮｳ	448		22	20	1	樹林	草地・地被類 稚樹・その他低木生育	小枝枯損	無	無	有	良	信仰対象あり	無	無	1	無	無	無
12 462-002 [5239-57-13]	樹林 1 ha 実測:2本	富山町 平久里中 天神社	社寺	伝承 100 0	ｸｽﾉｷ ｸｽﾉｷ	435 425		15 25	19 22	1 1	樹林	裸地 草地・地被類 稚樹・その他低木生育	枯損木やや あり	無	無	有	良	信仰対象あり	天神社の樟の木	有*	2	天然記念物等(市町村)	樹名板 解説板	無
12 462-003 [5239-56-08]	単木	富山町 市部 天満神社	社寺	300以上	ﾀﾌﾞﾉｷ	440		18	15	1	樹林	草地・地被類 稚樹・その他低木生育	小枝枯損	無	無	有	良	信仰対象あり	無	無	2	無	無	無
12 462-004 [5239-56-08]	単木	富山町 福聚院	社寺	300以上	ﾀﾌﾞﾉｷ	318		13	13	1	樹林 建物群	草地・地被類	大枝枯損	無	無	有	良	信仰対象あり	無	無	2	無	無	無
12 462-005 [5239-56-07]	樹林 0.7 ha 実測:2本	富山町 久枝 鷺台寺	社寺	300以上	ｲﾁｮｳ ｲﾁｮｳ	363 367		26 25	19 18	1 1	樹林	裸地 稚樹・その他低木生育	枯損木やや あり	無	無	有	良	信仰対象あり	無	無	1	無	無	無
12 463-001 [5239-57-52]	樹林 0.2 ha 実測:4本	鋸南町 大崩 八雲神社	社寺	300以上	ｲﾁｮｳ ｲﾁｮｳ ﾀﾌﾞﾉｷ ﾀﾌﾞﾉｷ	470 407 350 360		23 23 15 15	17 21 12 14	1 1 1 1	樹林	草地・地被類 稚樹・その他低木生育	枯損木やや あり	無	無	有	良	信仰対象あり	無	無	3	無	無	無

コード番号 [3次ﾒｯｼｭｺｰﾄﾞ]	区分	所在地 通称名	所有者	推定樹齢 (年)	巨木測定値 樹種名	幹周 (cm)	主幹 (cm)	樹高 (m)	枝張 (m)	株立 (本)	周囲の状況	根元の状況	欠損度	動物生息 鳥	動物生息 獣	着生植物	樹全体の活力度	信仰対象	独特の呼称	故事伝承	視認性	保護制度指定	解説板等	特記事項
12 463-002 [5239-57-61]	樹林 0.1 ha 実測:3本	鋸南町 市井原 八幡神社	社寺	300以上	ｽｷﾞ ｽｷﾞ ｽﾀﾞｼﾞｲ	425 331 360		25 20 15	22 11 12	1 1 1	樹林	草地・地被類 稚樹・その他低木生育	枯損木やや あり	無	無	有	良	信仰対象あり	無	無	1	無	無	無
12 463-003 [5239-57-31]	単木	鋸南町 上佐久間 日枝神社	社寺	300以上	ｽﾀﾞｼﾞｲ	340		13	10	1	樹林	稚樹・その他低木生育	小枝枯損	無	無	有	良	信仰対象あり	無	無	3	無	無	無
12 463-004 [5239-57-30]	樹林 0.1 ha 実測:2本	鋸南町 上佐久間 十王堂	社寺	300以上	ｲﾁｮｳ ｽﾀﾞｼﾞｲ	328 350		15 15	14 13	1 1	樹林	裸地	枯損木やや あり	無	無	有	良	信仰対象あり	無	無	2	無	無	無
12 463-005 [5239-56-78]	単木	鋸南町 保田 昌隆寺	社寺	300以上	ｽﾀﾞｼﾞｲ	360		12	10	1	樹林	草地・地被類 稚樹・その他低木生育	大枝枯損	無	無	有	良	信仰対象あり	無	無	2	無	無	無
12 463-006 [5239-56-37]	単木	鋸南町 下佐久間 天寧寺	社寺	300以上	ｲﾌﾞｷ	404		13	8	1	樹林 雑物群	裸地	大枝枯損 頭頂部幹折れ	無	無	有	良	信仰対象あり	天寧寺の柏槇	無	2	天然記念物等(都道府県)	石標	無
12 464-001 [5239-47-74]	樹林 0.5 ha 実測:4本	三芳村 増間 日枝神社	社寺	300以上	ｽｷﾞ ｽｷﾞ	446 392		24 24	13 14	1 1	樹林	草地・地被類 稚樹・その他低木生育	枯損木やや あり	無	無	有	良	信仰対象あり	無	無	1	無	無	無
12 464-002 [5239-47-44]	樹林 1 ha 実測:2本	三芳村 山名 熊野神社	社寺	300以上	ｽｷﾞ ｽﾀﾞｼﾞｲ	383 360	240	23 13	14 14	1 1	樹林	草地・地被類 稚樹・その他低木生育 ササその他やぶ	枯損木やや あり	無	無	有	良	信仰対象あり	無	無	2	無	無	無
12 464-003 [5239-47-44]	単木	三芳村 山名 智光寺	社寺	300以上	ｲﾁｮｳ	407		15	7	1	樹林	草地・地被類	大枝枯損 頭頂部幹折れ	無	無	有	不良：一部枯損	信仰対象あり	無	無	2	無	無	無
12 464-004 [5239-47-44]	単木	三芳村 山名 智蔵寺	社寺	300以上	ｽﾀﾞｼﾞｲ	530	280	16	15	2	樹林	草地・地被類 稚樹・その他低木生育	大枝枯損	無	無	有	良	信仰対象あり	無	無	2	無	無	無
12 464-005 [5239-47-12]	単木	三芳村 池之内	個人	200～299	ﾎﾙﾄﾉｷ	302		15	9	1	樹林	草地・地被類 稚樹・その他低木生育	大枝枯損	無	無	有	不良：一部枯損	無	無	無	2	無	無	無
12 464-006 [5239-47-52]	単木	三芳村 下滝田 智恩院	社寺	300以上	ｽﾀﾞｼﾞｲ	440		20	20	1	樹林	草地・地被類 稚樹・その他低木生育	小枝枯損	無	無	有	良	信仰対象あり	無	無	1	無	無	無
12 464-007 [5239-47-42]	単木	三芳村 千代	市町村	300以上	ﾀﾌﾞﾉｷ	720	220	15	18	4	公園	稚樹・その他低木生育 ササその他やぶ	大枝枯損	無	無	有	良	無	無	無	2	無	無	無

コード番号 [3次ﾒｯｼｭｺｰﾄﾞ]	区分	所在地 通称名	所有者	推定樹齢 (年)	巨木測定値 樹種名	幹周 (cm)	主幹 (cm)	樹高 (m)	枝張 (m)	株立 (本)	周囲の状況	根元の状況	欠損度	動物生息 鳥	動物生息 獣	着生植物	健全度	信仰対象	独特の呼称	故事伝承	視認性	保護制度指定	解説板等	特記事項
12 464-008 [5239-47-12]	樹林 0.3 ha 実測:2本	三芳村 池之内 熊野神社	社寺	300以上	ｽﾀﾞｼﾞｲ ﾓﾐ	371 353	371 353	22 20	19 15	1 1	樹林	稚樹・その他低木生育 ササその他やぶ	枯損木やや あり	無	無	有	良	信仰対象あり	無	無	2	無	無	無
12 464-009 [5239-47-12]	単木	三芳村 本郷 延命寺	社寺	300以上	ﾄｶﾞｸｼｮｳﾏ	333		15	12	1	樹林	草地・地被類	大枝枯損 頭頂部幹折れ	無	無	有	不良：一部枯損	信仰対象あり	無	無	2	無	無	無
12 465-001 [5239-27-91]	単木	白浜町 白浜 青根原神社	社寺	300以上	ｲﾁｮｳ	351		18	16	1	樹林	草地・地被類	小枝枯損 空洞あり	無	無	有	不良：一部枯損	信仰対象あり	無	無	2	無	無	無
12 465-002 [5239-26-99]	単木	白浜町 本郷 下立松原神社	社寺	300以上	ｲﾁｮｳ	301		19	20	1	樹林	草地・地被類 稚樹・その他低木生育	大枝枯損	無	無	有	良	信仰対象あり	無	無	2	無	無	無
12 466-001 [ ]	単木	千倉町 瀬戸高側	個人	300以上	ﾄﾏﾓﾓ	340		12	8	1	建物群	ササその他やぶ	大枝枯損	無	無	有	不良：一部枯損	無	無	無	3	無	無	無
12 466-002 01/02 [ ]	樹林 0.5 ha 実測:6本	千倉町 牧田 下立松原神社	社寺	300以上	ｽｷﾞ ｽｷﾞ ﾎﾙﾄﾉｷ ｲﾁｮｳ	424 390 339 336		32 31 22 34	13 15 20 10	1 1 1 1	樹林	裸地 草地・地被類 稚樹・その他低木生育	枯損木やや あり	無	無	有	良	信仰対象あり	無	無	1	無	無	無
12 466-002 02/02 [ ]	樹林	千倉町 牧田 下立松原神社			ｸｽﾉｷ ｲﾇﾏｷ	345 300		28 21	19 15	1 1	樹林	裸地 草地・地被類 稚樹・その他低木生育	枯損木やや あり	無	無	有	良	信仰対象あり	無	無	1	無	無	無
12 466-003 [5239-37-46]	単木	千倉町 北朝知 圓蔵院	社寺	300以上	ｲﾁｮｳ	505		28	19	1	樹林	草地・地被類	大枝枯損	無	無	有	良	信仰対象あり	無	無	2	無	無	無
12 466-004 [5239-37-15]	単木	千倉町 千田 星座神社	社寺	300以上	ﾀﾌﾞﾉｷ	324		15	18	1	樹林	裸地	大枝枯損	無	無	有	良	信仰対象あり	無	無	2	無	無	無
12 466-005 [5239-37-05]	単木	千倉町 白間津 日枝神社	社寺	300以上	ﾀﾌﾞﾉｷ	344		9	13	1	樹林	草地・地被類	大枝枯損	無	無	有	不良：一部枯損	信仰対象あり	無	無	2	無	無	無
12 467-001 [5239-37-97]	単木	丸山町 安馬谷	個人	300以上	ｶﾔ	415		14	16	1	耕地	裸地 草地・地被類	大枝枯損	無	無	有	良	無	無	無	2	無	無	無
12 467-002 [5239-37-97]	単木	丸山町 峯 安房大杉神社	社寺	300以上	ｶﾔ	425		15	14	1	樹林	草地・地被類 稚樹・その他低木生育	小枝枯損 空洞あり	無	無	有	不良：枯死寸前	信仰対象あり	無	無	3	無	無	無
12 467-003 [5239-47-76]	樹林 0.2 ha 実測:2本	丸山町 宮下 八雲神社	社寺	300以上	ｽﾀﾞｼﾞｲ ｽﾀﾞｼﾞｲ	340 330		17 15	20 15	1 1	樹林	草地・地被類 稚樹・その他低木生育	枯損木やや あり	無	無	有	良	信仰対象あり	無	無	2	無	無	無
12 467-004 01/02 [5239-47-66]	樹林 6 ha 実測:8本	丸山町 宮下 渡度神社	社寺	300以上	ｽﾀﾞｼﾞｲ ｽﾀﾞｼﾞｲ ｽﾀﾞｼﾞｲ ｽﾀﾞｼﾞｲ	396 465 340 334		18 18 18 15	25 21 19 15	1 2 1 1	樹林	草地・地被類 稚樹・その他低木生育 ササその他やぶ	枯損木やや あり	無	無	有	良	信仰対象あり	無	無	2	無	無	無

コード番号 [3次ﾒｯｼｭｺｰﾄﾞ]	区分	所在地 通称名	所有者	推定樹齢 (年)	巨木測定値 樹種名	幹周 (cm)	主幹 (cm)	樹高 (m)	枝張 (m)	株立 (本)	周囲の状況	根元の状況	欠損度	動物生息 鳥	動物生息 獣	着生植物	健全度	信仰対象	独特の呼称	故事伝承	視認性	保護制度指定	解説板等	特記事項
12 467-004 02/02 [5239-47-66]	樹林	丸山町 宮下 渡度神社			ｽｷﾞｼﾞｲ	370		15	13	1														
					ｽｷﾞｼﾞｲ	716	224	18	18	4														
					ｽｷﾞｼﾞｲ	338		15	13	1														
					ｲﾇﾏｷｶｴﾃﾞ	300		17	16	1														
12 467-005 [5239-47-66]	単木	丸山町 宮下 宮下奥越山神社	社寺	300以上	ｽｷﾞ	318		17	8	1	樹林	草地・地被類	大枝枯損 頭頂部幹折れ	無	無	有	不良：枯死寸前	信仰対象あり	無	無	3	無	無	無
12 467-006 [5239-47-56]	単木	丸山町 石堂 石堂寺	社寺	300以上	ｽｷﾞｼﾞｲ	395		10	18	1	樹林	稚樹・その他低木生育	大枝枯損	無	無	有	不良：枯死寸前	信仰対象あり	無	無	3	無	無	支柱設置
12 467-007 01/02 [5239-47-56]	樹林 実測:8本	丸山町 丸本郷 丸郷神社	社寺	300以上	ｽｷﾞ	555		25	18	1	樹林	草地・地被類 稚樹・その他低木生育	枯損木やや あり	無	無	有	良	信仰対象あり	無	無	2	天然記念物等(市町村)	樹名板 解説板	保護柵設置
					ｽｷﾞ	373		25	14	1														
					ｽｷﾞ	402		25	16	1														
					ｽｷﾞｼﾞｲ	318		11	12	1														
12 467-007 02/02 [5239-47-56]	樹林	丸山町 丸本郷 丸郷神社			ｽｷﾞｼﾞｲ	335		14	8	1	樹林	草地・地被類 稚樹・その他低木生育	枯損木やや あり	無	無	有	良	信仰対象あり	無	無	2	天然記念物等(市町村)	樹名板 解説板	保護柵設置
					ｽｷﾞｼﾞｲ	328		20	10	1														
					ｽｷﾞｼﾞｲ	320		20	18	1														
					ｽｷﾞｼﾞｲ	320		14	9	1														
12 467-008 [5239-47-36]	単木	丸山町 石神 石神神社	社寺	300以上	ｽｷﾞｼﾞｲ	420		15	11	1	樹林	草地・地被類 稚樹・その他低木生育	大枝枯損 空洞あり	有	無	有	不良：一部枯損	信仰対象あり	無	無	3	無	無	無
12 467-009 [5239-47-16]	樹林 1.5 ha 実測:3本	丸山町 沓見 奥越山神社	社寺	300以上	ｽｷﾞ	339		25	16		樹林	草地・地被類 稚樹・その他低木生育	枯損木やや あり	無	無	有	良	信仰対象あり	無	無	2	無	無	無
					ｽｷﾞ	328		25	10															
					ｽｷﾞｼﾞｲ	303		17	14															
12 467-010 [5239-47-16]	単木	丸山町 沓見	個人	300以上	ｽｷﾞ	455		17	16	1	耕地 雑物群	草地・地被類	大枝枯損	無	無	有	不良：一部枯損	無	無	無	1	無	無	無
12 467-011 [5239-47-15]	樹林 0.5 ha 実測:2本	丸山町 加茂 賀茂神社	社寺	300以上	ｲﾁｮｳ	338		25	22	1	樹林	草地・地被類	無	無	無	有	良	信仰対象あり	無	無	2	無	無	無
					ﾋﾉｷ	315		25	14	1														
12 467-012 [5239-37-95]	単木	丸山町 久保 真野寺	社寺	300以上	ﾓﾐ	351		27	16	1	樹林	草地・地被類 稚樹・その他低木生育	小枝枯損	無	無	有	良	信仰対象あり	無	無	3	無	無	無
12 468-001 [5240-40-51]	樹林 0.2 ha 実測:2本	和田町 栄 西福院	社寺	300以上	ｲﾁｮｳ	365		16	9	1	樹林	裸地	枯損木やや あり	無	無	有	良	信仰対象あり 祭事あり	無	有*	2	無	無	無
					ﾀﾌﾞﾉｷ	534		11	8	1														
12 468-002 [5239-47-99]	単木	和田町 上三原 山神社	社寺	300以上	ﾀﾌﾞﾉｷ	653		32	23	1	樹林	草地・地被類 稚樹・その他低木生育	小枝枯損	無	無	有	良	信仰対象あり	上三原ノ大樟	無	1	天然記念物等(都道府県)	解説板	保護柵設置 薬剤散布・施肥 定期的な下刈り・清掃
12 468-003 [5239-47-49]	単木	和田町 中三原 正文寺	社寺	300以上	ｲﾁｮｳ	359		20	21	1	樹林	草地・地被類	大枝枯損	無	無	有	良	信仰対象あり	無	無	2	無	無	無

コード番号 [3次ﾒｯｼｭｺｰﾄﾞ]	区分	所在地 通称名	所有者	推定樹齢 (年)	巨木測定値 樹種名	幹周 (cm)	主幹 (cm)	樹高 (m)	枝張 (m)	株立 (本)	周囲の状況	根元の状況	欠損度	動物生息 鳥	動物生息 獣	着生植物	健全度	信仰対象	独特の呼称	故事伝承	視認性	保護制度指定	解説板等	特記事項
12 472-001 [5240-51-36]	単木	天津小湊 小湊 誕生寺	社寺	300以上	ﾀﾌﾞﾉｷ	330		17	13	1	樹林 建物群	草地・地被類 稚樹・その他低木生育	小枝枯損	無	無	有	良	信仰対象あり	無	無	2	無	無	無
12 472-002 [5240-51-55]	単木	天津小湊 内浦 西蓮寺	社寺	300以上	ｲﾁｮｳ	505		30	19	1	樹林	草地・地被類 稚樹・その他低木生育	小枝枯損 空洞あり	無	無	有	良	信仰対象あり	無	無	1	無	無	無
12 472-003 [5240-51-92]	樹林 3 ha 実測:179本	天津小湊 清澄 清澄寺	社寺	300以上	ｽｷﾞ ｽｷﾞ ｽｷﾞ ｱｶｶﾞｼ	640 601 475 380		45 42 42 20	13 6 10 14	1 1 1 1	樹林	草地・地被類 稚樹・その他低木生育	枯損木やや あり	無	無	有	良	信仰対象あり	妙見山スギ超高齢人工林	無	2	保安林・学術参考保護等	無	無
12 472-004 [5240-51-92]	樹林 3 ha 実測:23本	天津小湊 清澄	国	300以上	ｽｷﾞ ｽｷﾞ ﾓﾐ ｳﾗｼﾞ	420 423 350 373		40 35 40 30	14 16 16 18	1 1 1 1	樹林	草地・地被類 稚樹・その他低木生育	枯損木やや あり 倒木ややあり	無	無	有	良	信仰対象あり	浅間山原生林	無	2	自然環境保全地域(国)	解説板	無
12 472-005 01/02 [5240-51-82]	樹林 実測:2本	天津小湊 清澄 清澄寺	社寺	300以上	ｽｷﾞ	1415		44	16	1	樹林	草地・地被類 稚樹・その他低木生育		無	無	有	良	信仰対象あり	清澄の大スギ、千年杉	無	1	天然記念物等	解説板	保護柵設置
12 472-005 02/02 [5240-51-82]	樹林 実測:2本	天津小湊 清澄 清澄寺	社寺	300以上	ｸｽﾉｷ	770		15	21	1	樹林	草地・地被類 稚樹・その他低木生育		無	無	有	不良:一部枯損	信仰対象あり	無	無	2	無	無	無
12 472-006 [5240-51-42]	単木	天津小湊 天津 王子神社	社寺	300以上	ﾀﾌﾞﾉｷ	406		16	13	1	樹林	草地・地被類	小枝枯損	無	無	有	良	信仰対象あり	無	無	2	無	無	無
12 472-007 [5240-51-91]	樹林 1 ha 実測:3本	天津小湊 清澄	国	300以上	ﾓﾐ ﾓﾐ ﾓﾐ	367 310 310		35 30 30	16 13 15	1 1 1	樹林	草地・地被類 稚樹・その他低木生育	枯損木やや あり	無	無	有	良	無	無	無	2	保安林・学術参考保護等	解説板	無
12 472-008 [5240-51-71]	樹林 5 ha 実測:2本	天津小湊 清澄	国	300以上	ﾓﾐ ﾓﾐ	320 350		23 25	14 13	1 1	樹林	草地・地被類 稚樹・その他低木生育	枯損木やや あり	無	無	有	良	無	無	無	2	無	無	無
12 481-001 [5339-17-06]	単木	袖ケ浦町 坂戸市場	個人	300以上	ﾀﾌﾞﾉｷ	315	230	8	7.4	2	耕地 建物群 道路	裸地 その他	大枝枯損 下部幹折れ	無	無	有	不良:枯死寸前	無	無	無	3	その他制度	無	定期的な下刈り・清掃 枯損部の削除、枝下ろし
12 481-002 [5339-17-07]	並木 100 m 実測:3本	袖ケ浦町 神納	個人	300以上	ﾀﾌﾞﾉｷ ｽﾀﾞｼﾞｲ ｽﾀﾞｼﾞｲ	375 386 338		12 10 10	17.1 9.5 10.8	1 1 1	樹林 耕地 建物群 道路	裸地 草地・地被類 舗装	枯損木やや あり	ｱｵﾊﾞｽﾞｸ	不明	有	不良:一部枯損	無	無	無	2	その他制度	樹名板	定期的な下刈り・清掃
12 481-003 [5340-10-30]	単木	袖ケ浦町 蔵波 観音堂	社寺	300以上	ｽﾀﾞｼﾞｲ	695	440	25	26.8	4	樹林 建物群 道路	草地・地被類 稚樹・その他低木生育 ササその他やぶ	大枝枯損 小枝枯損	無	無	有	良	信仰対象あり 不明	無	無	1	その他制度	無	定期的な下刈り・清掃

コード番号 [3次ﾒｯｼｭｺｰﾄﾞ]	区分	所在地 通称名	所有者	推定樹齢 (年)	巨木測定値 樹種名	幹周 (cm)	主幹 (cm)	樹高 (m)	枝張 (m)	株立 (本)	周囲の状況	根元の状況	欠損度	動物生息 鳥	動物生息 獣	着生植物	健全度	信仰対象	独特の呼称	故事伝承	視認性	保護制度指定	解説板等	特記事項
12 481-004 [5340-10-20]	樹林 1.0 ha 実測:2本	袖ケ浦町 蔵波 薬 蔵堂	社寺	300以上	ｽﾀﾞｼﾞｲ ｲﾁｮｳ	338 392		15 14	17.5 11.5	1 1	樹林 耕地 道路	裸地 草地・地被類	枯損木やや あり	無	無	有	良	無り	信仰対象あ	無	無	2	その他制度	樹名板	定期的な下刈り・清掃
12 481-005 [5340-10-51]	単木	袖ケ浦町 久保田	個人	300以上	ﾀﾌﾞﾉｷ	390		9	13.5	1	耕地 建物群 道路 水面	裸地	大枝枯損 頭頂部幹折れ	無	無	有	不良：一部枯損	無		無	無	2	その他制度	無	定期的な下刈り・清掃
12 481-006 [5340-00-90]	単木	袖ケ浦町 三ツ作 玉蔵院	社寺	300以上	ｲﾁｮｳ	411		25	23.3	1	樹林 耕地 建物群 道路	裸地 草地・地被類	小枝枯損	無	無	有	良	信仰対象あり		無	無	2	その他制度	樹名板	定期的な下刈り・清掃
12 481-007 [ ]	単木	袖ケ浦町 三ツ作 三ツ作神社	社寺	300以上	ｽﾀﾞｼﾞｲ	320		15	19.5	1	樹林 耕地 建物群	草地・地被類 ササその他やぶ	小枝枯損	不明	不明	有	良	無り	信仰対象あ	無	無	3	その他制度	樹名板	定期的な下刈り・清掃
12 481-008 [5340-00-84]	樹林 1.5 ha 実測:2本	袖ケ浦町 永吉 熊 野神社	社寺	200～299	ｽｷﾞ ｽｷﾞ	319 388		30 30	13 15	1 1	樹林 耕地 道路	稚樹・その他低木生育 ササその他やぶ	枯損木やや あり	不明	不明	有	不良：一部枯損	無り	信仰対象あ	無	無	2	その他制度	樹名板	無
12 481-009 [5340-00-96]	樹林 2 ha 実測:8本	袖ケ浦町 川原井 八幡神社	社寺	300以上	ｽｷﾞ ｲﾁｮｳ ｽﾀﾞｼﾞｲ ｽﾀﾞｼﾞｲ	490 706 396 378		40 25 20 20	12 24 18 9.6	1 1 1 1	樹林 耕地 建物群 道路	裸地 草地・地被類 ササその他やぶ 舗装	枯損木やや あり	不明	不明	有	良	無り	信仰対象あ	無	無	1	その他制度	樹名板	定期的な下刈り・清掃
12 481-010 [5340-00-71]	単木	袖ケ浦町 三黒 吾 妻神社	社寺	300以上	ｽﾀﾞｼﾞｲ	520		10	19.3	1	樹林 耕地 建物群 道路	裸地 草地・地被類	大枝枯損 小枝枯損	無	無	有	良	無り	信仰対象あ	無	無	2	その他制度	樹名板	定期的な下刈り・清掃
12 481-011 [5340-00-42]	並木 100 m 実測:2本	袖ケ浦町 下根岸 根岸神社	社寺	300以上	ｽﾀﾞｼﾞｲ ｽﾀﾞｼﾞｲ	421 425	290	9 9	12.5 12	2 1	樹林 耕地 建物群 道路	草地・地被類	枯損木やや あり	無	無	有	不良：枯死寸前	信仰対象あり		無	無	2	その他制度	無	定期的な下刈り・清掃
12 481-012 [5340-00-50]	単木	袖ケ浦町 滝ノ口 小高神社	社寺	300以上	ｲﾁｮｳ	920	300	20	16.4	5	樹林 耕地	裸地 草地・地被類	大枝枯損 頭頂部幹折れ	不明	不明	有	不良：一部枯損	信仰対象あり		無	無	3	その他制度	樹名板	定期的な下刈り・清掃
12 481-013 [5339-17-07]	単木	袖ケ浦町 神納	個人	200～299	ﾀﾌﾞﾉｷ	312		10	16.8	1	樹林 耕地 建物群 道路	裸地 草地・地被類	小枝枯損	無	無	有	良	無		無	無	2	その他制度	樹名板	定期的な下刈り・清掃
12 481-014 [5340-00-92]	単木	袖ケ浦町 岩井 地 蔵堂	社寺	300以上	ﾀﾌﾞﾉｷ	586		20	16.2	1	樹林 耕地 建物群 道路	裸地 草地・地被類 稚樹・その他低木生育 ササその他やぶ	大枝枯損 小枝枯損	無	無	有	良	信仰対象あり		無	無	1	その他制度	無	定期的な下刈り・清掃
12 481-015 [5340-00-65]	単木	袖ケ浦町 高谷 延 命寺	社寺	300以上	ｽﾀﾞｼﾞｲ	510		30	21.8	1	樹林 耕地 道路	裸地 稚樹・その他低木生育 ササその他やぶ	大枝枯損 小枝枯損 頭頂部幹折れ	不明	不明	有	良	無り	信仰対象あ	無	無	1	その他制度	樹名板	定期的な下刈り・清掃
12 481-016 [5339-07-99]	樹林 1.5 ha 実測:4本	袖ケ浦町 下新田 八幡宮	社寺	300以上	ｽﾀﾞｼﾞｲ ｽﾀﾞｼﾞｲ ｽﾀﾞｼﾞｲ ｽﾀﾞｼﾞｲ	367 360 312 310		12 15 12 12	15.1 18.8 16.4 15.8	1 1 1 1	樹林 耕地 建物群	草地・地被類 ササその他やぶ	枯損木やや あり	ｷｼﾞ	無	有	良	無り	信仰対象あ	無	無	2	その他制度	樹名板	定期的な下刈り・清掃

コード番号 【3次ﾒｯｼｭｺｰﾄﾞ】	区分	所在地 通称名	所有者	推定樹齢 （年）	巨木測定値 樹種名	幹周 (cm)	主幹 (cm)	樹高 (m)	枝張 (m)	株立 (本)	周囲の状況	根元の状況	欠損度	動物生息 鳥	動物生息 獣	着生植物	健全度	信仰対象	独特の呼称	故事伝承	視認性	保護制度指定	解説板等	特記事項
12 481-017 【5340-10-01】	樹林 1.5 ha 実測:5本	袖ケ浦町 野田 野 田神社	社寺	300以上	ｽｷﾞｼﾞｲ ｽｷﾞｼﾞｲ ｽｷﾞｼﾞｲ ｽｷﾞｼﾞｲ	361 348 328 308		18 20 16 15	20.7 14.2 15.5 15.2	1 1 1 1	樹林 耕地 建物群	裸地 草地・地被類 ササその他やぶ	枯損木ややあり	無	無	有	良	無り 信仰対象あ	無	無	2	その他制度	樹名板	定期的な下刈り・清掃
12 481-018 【5339-17-09】	樹林 2.5 ha 実測:12本	袖ケ浦町 飯富 飽 富神社	社寺	200～299	ｽｷﾞ ｽｷﾞｼﾞｲ ｴﾉｷ ﾓﾐ	349 453 359 375		30 25 28 20	13.7 27.1 17.8 15.6	1 1 1 1	樹林 耕地 建物群 道路	裸地 草地・地被類 稚樹・その他低木生育 ササその他やぶ	枯損木ややあり	不明	不明	有	良	無り 信仰対象あ	無	無	2	その他制度	樹名板	定期的な下刈り・清掃
12 481-019 【5340-10-30】	単木	袖ケ浦町 蔵波	個人	300以上	ｽｷﾞｼﾞｲ	355	250	13	10	2	樹林 建物群 道路	稚樹・その他低木生育ササその他やぶ	大枝枯損 小枝枯損	無	無	有	良	無	無	無	2	無	無	無
12 481-020 【5340-00-73】	単木	袖ケ浦町 野里 野 里神社	社寺	200～299	ｳﾗｼﾞ	340		25	20	1	樹林 耕地 建物群 道路	裸地	無	無	無	有	良	無り 信仰対象あ	無	無	1	無	無	定期的な下刈り・清掃
12 481-021 【5339-17-06】	樹林 3.6 ha 実測:15本	袖ケ浦町 坂戸市場 坂戸神社	社寺	300以上	ｽｷﾞｼﾞｲ ｽｷﾞｼﾞｲ ｽｷﾞｼﾞｲ ｸﾛﾏﾂ	369 319 316 330		15 15 15 30	18 18.2 19.2 20.7	1 1 1 1	樹林 耕地 建物群 道路	裸地 草地・地被類 稚樹・その他低木生育 ササその他やぶ	枯損木ややあり	不明	不明	有	良	無り 信仰対象あ	無	無	1	その他制度	樹名板	定期的な下刈り・清掃

2.2 故事・伝承一覧表

（コード番号）	（内 容）
12 201011	足の神様。
12 201019	709年僧行基が移した。
12 201057	枝を切ると人が死ぬ。
12 201058	千票介常胤の三男、武石三郎胤盛の居城跡（武石城）。
12 201067	東金街道の目印として利用される。
12 203014	小栗判官が逃れるさいに馬をつないだ。
12 203017	神木。
12 205004	旧木幡神社の御神木。
12 210005 01/02	天慶年間平貞盛が勧請したと伝える八幡神。
12 211005 01/03	聖徳太子の御世の植樹。
12 211006	義民佐倉宗吾郎。
12 212034 01/03	城主土井利勝により1611年庭木として植えられた。
12 213016	戦死者の菩提をとむらうために植栽。
12 214027	水戸光圀が植樹。
12 214028 01/09	本地は日本最古の大学として利用され植樹される。
12 216001	海からの目印。
12 218002	源頼朝が使った箸をさしておいたところ杉の木になった。
12 218004	千余年の昔、一聖僧が法華経読誦により、乳不足で悩める婦人を治し、乳飲み児の成長を容易にした。僧の死後、墓の上にイチョウを植えた。
12 219043 01/05	マツを植えない。
12 219074 01/08	源頼朝伝説。
12 223001 01/04	日蓮上人、文永元年（1264）小松原の地で地頭東條景信に襲われた際、このマキに鬼子母神があらわれ、その光に目がくらんだ景信は落馬し日蓮上人はあやうく難をのがれたという。
12 227001	河口に流れついた幼木を植えた。
12 228006	一里塚のようにして植えた。
12 228016	堀田氏が参勤交代の折の休息所（一里塚）。
12 344004 01/03	豊受姫祭祀。
12 344008	内田藩陣屋跡。
12 344013	鎮守。
12 345016	植栽したもの。
12 345017	植栽したもの。
12 346007	徳川光家時代に植樹。
12 347011	弘法大師が植える。
12 349007 01/03	東海鎮護。
12 362005	千葉氏の居所。
12 381001	弘法大師が植えたと伝えられる。
12 381006	氏神。
12 402002 01/02	昔、人を呪い殺すための藁人形を5寸釘で打付けた伝承あり。
12 405002 05/05	寛文9（1669）、埴谷領主井上筑後守政清の寄進と伝う。

（コード番号）	（内 容）
12 407006 01/02	九十九里浜の漁船の目標になったという。
12 407016	松尾小学校初代校長平川董の親が植えたもの。
12 408003	中世の坂田城の大手口といわれている場所。
12 408004	明治22年台湾よりとりよせた苗木を植えたとのこと。
12 408005	女の人が置いていった乳飲子をこの大銀杏が育てた。
12 409004	悲恋物語。
12 427001 01/02	クスノキの洞をくぐると子を授かる。
12 441015 01/04	里見家が寄進した。（スギ）
12 444032	源頼朝がこの寺を訪れたときにこのマキに筆を掛けた。
12 462002	伊予ヶ岳の天狗伝説。
12 468001	雨乞の時に木の根元の石を山の上に運んでいって祈願する。

3. 資料リスト

資料リスト

番号	著者名	発行年（西暦）	資料名
1	東京大学農学部付属千葉演習林 粕谷重夫（調査者名）	１９８２年	東京大学農学部付属千葉演習林札郷地区保護樹資料
2	東京大学農学部付属千葉演習林	１９８０	浅間山天然林調査資料
3	東京大学農学部森林経理学研究室付属千葉演習林	１９８４	清澄寺妙見山スギ超高齢林調査報告書
4	千葉県環境部自然保護課	１９８５	千葉県自然環境保全地域等変遷調査報告書
5	千葉県環境部自然保護課	１９８６	千葉県自然環境保全地域等適地調査報告書

4. 調査担当者名簿

調査担当者名簿

番号	氏　名	所　属	分　担
1	沼田　眞	千葉県自然環境研究会	総括責任者
2	岩瀬　徹	千葉県自然環境研究会	現地調査報告書作成
3	小高利彦	千葉県自然環境研究会	現地調査報告書作成
4	田辺盛光	千葉県自然環境研究会	現地調査報告書作成
5	藤平量郎	千葉県自然環境研究会	現地調査報告書作成
6	新山恒雄	千葉県自然環境研究会	現地調査報告書作成
7	谷城勝弘	千葉県自然環境研究会	現地調査報告書作成
8	山井　廣	千葉県自然環境研究会	現地調査報告書作成
9	若林　裕	千葉県自然環境研究会	現地調査報告書作成
10	相澤敬吾	千葉県立上総高等学校	現地調査報告書作成
11	池田文隆	大原町立大原中学校	現地調査報告書作成
12	東間　満	長生村教育委員会	現地調査報告書作成

東　京　都

目　　次

1．調査結果の概要……13— 1

1．1　巨樹・巨木林調査市町村別総括表……13— 3

1．2　巨樹・巨木林の分布……13— 6

1．3　巨樹・巨木林の構成樹種一覧表……13— 7

1．4　巨樹の幹周順位表……13— 9

(1)　幹周順位表(全樹種)……13— 9

(2)　幹周順位表(樹種別)……13—10

2．巨樹・巨木林調査票の要約……13—13

2．1　調査票内容の要約(一覧表)……13—15

2．2　故事・伝承一覧表……13—88

3．資 料 リ ス ト……13—89

4．調査担当者名簿……13—93

１．調査結果の概要

1.1 巨樹・巨木林調査市町村別総括表

各市町村別の巨樹・巨木林の調査件数を以下に示す。

市町村名	巨樹（件）	巨木林（件）			合計
	（単木）	樹林	並木	小計	（件）
千代田区	9	4	0	4	13
中央区	1	1	0	1	2
港区	87	4	0	4	91
新宿区	15	1	0	1	16
文京区	21	15	0	15	36
台東区	21	2	0	2	23
墨田区	2	0	0	0	2
江東区	1	0	0	0	1
品川区	21	2	0	2	23
目黒区	9	8	0	8	17
大田区	24	0	0	0	24
世田谷区	40	0	0	0	40
渋谷区	16	1	0	1	17
中野区	30	0	0	0	30
杉並区	18	0	0	0	18
豊島区	12	3	1	4	16
北区	31	0	0	0	31
荒川区	8	0	0	0	8
板橋区	24	1	1	2	26
練馬区	29	4	0	4	33
足立区	14	0	0	0	14
葛飾区	22	0	0	0	22
江戸川区	26	2	0	2	28
八王子市	15	10	1	11	26
立川市	13	3	1	4	17
武蔵野市	23	2	0	2	25
三鷹市	17	2	0	2	19
青梅市	11	0	0	0	11
府中市	39	6	1	7	46
昭島市	13	6	0	6	19
調布市	15	0	0	0	15

巨樹・巨木林調査市町村別総括表（続き）

市町村名	巨樹（件）（単木）	巨木林（件）			合計（件）
		樹林	並木	小計	
町田市	30	3	0	3	33
小金井市	5	0	0	0	5
小平市	34	0	0	0	34
日野市	8	2	1	3	11
東村山市	11	0	0	0	11
国分寺市	2	0	0	0	2
国立市	3	2	0	2	5
田無市	9	0	0	0	9
保谷市	15	0	0	0	15
福生市	5	0	0	0	5
狛江市	2	1	0	1	3
東大和市	4	0	0	0	4
清瀬市	23	0	0	0	23
東久留米	20	0	0	0	20
武蔵村山	11	0	0	0	11
多摩市	9	0	0	0	9
稲城市	7	1	0	1	8
秋川市	25	0	0	0	25
羽村町	5	0	0	0	5
瑞穂町	9	0	0	0	9
日の出町	25	2	1	3	28
五日市町	2	0	0	0	2
桧原村	10	2	0	2	12
奥多摩町	23	0	0	0	23
大島町	2	2	0	2	4
利島村	9	3	0	3	12
新島本村	1	0	0	0	1
神津島村	0	3	0	3	3
三宅村	8	0	0	0	8
御蔵島村	0	2	0	2	2
八丈町	0	0	0	0	0

巨樹・巨木林調査市町村別総括表（続き）

市町村名	巨樹（件）（単木）	巨木林（件）			合計（件）
		樹林	並木	小計	
青ケ島村	0	0	0	0	0
小笠原村	2	3	0	3	5
合　計	946	103	7	110	1056

1.2 巨樹・巨木林の分布

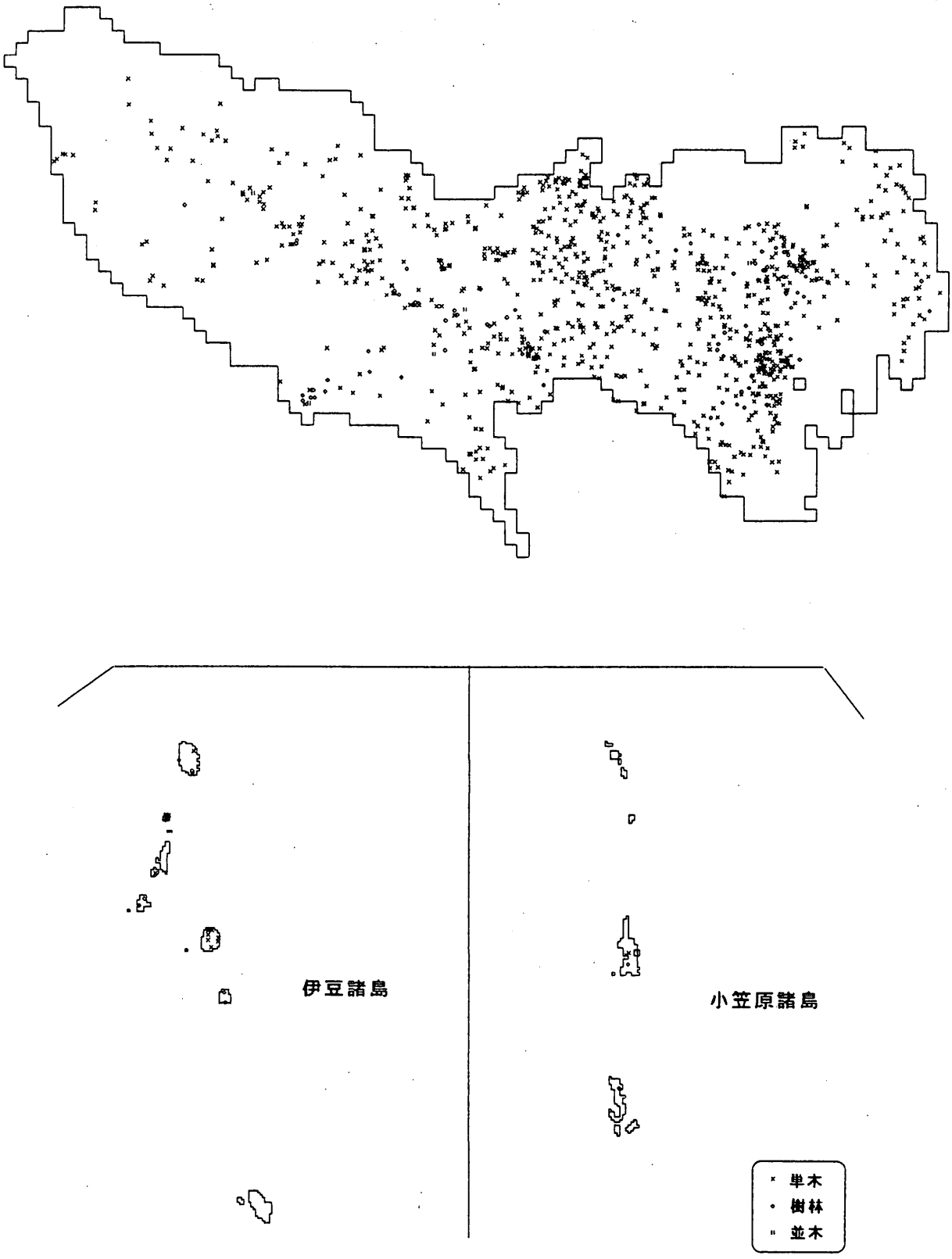

1.3 巨樹・巨木林の構成樹種一覧表

調査の対象となった巨樹の樹種を整理して以下に示す。

樹　種	本数
ケヤキ	513
イチョウ	378
クスノキ	123
スダジイ	98
タブノキ,イヌグス	62
スギ	53
ムクノキ	45
シイノキ	43
プラタナス	42
カヤ	25
エノキ	25
ユリノキ	21
サクラ	17
ヒマラヤスギ	13
クロマツ,オマツ	13
シラカシ	11
アカガシ	10
カシ	9
ヤマザクラ	9
ハスノハギリ	8
モミ	7
ヨキトキ	6
イヌマキ	6
トウカエデ	5
ソメイヨシノ	4
マツ	4
ヒノキ	4
コナラ,ハハソ	4
サイカチ	4
トチノキ	4
モチノキ	4
ボダイジュ	4
カツラ	3

樹　種	本数
カエデ	2
シマホルトノキ	2
ポプラ	2
フウ	2
メタセコイヤ	2
ツガ,トガ	2
コウヤマキ	2
クリ	2
ブナ	2
マテバシイ	2
クヌギ	2
オオツクバネガシ	2
ホオノキ	2
カゴノキ	2
イスノキ	2
イヌザクラ,シロザクラ	2
オオシマザクラ	2
キハダ	2
テリハハマボウ,モンテンボク	2
モモタマナ,コバテイシ	2
アメリカキササゲ	1
オオアカガシ	1
アメリカスズカケノキ	1
ガジュマル	1
カナリヤシ	1
クワ	1
シダレザクラ	1
ソネ	1
ムニンデイゴ	1
	1
ヤナギ	1
ラクウショウ	1
イブキ,ビャクシン	1

樹　種	本数
ﾔﾏﾓﾓ	1
ｻﾜｸﾞﾙﾐ	1
ﾔﾏﾅﾗｼ,ﾊｺﾔﾅｷﾞ	1
ｼﾀﾞﾚﾔﾅｷﾞ	1
ｱﾗｶｼ	1
ｳﾗｼﾞﾛｶﾞｼ	1
ｱｺｳ	1
ｵｶﾞｻﾜﾗｸﾞﾜ	1
ﾔﾌﾞﾆｯｹｲ	1
ｼﾛﾀﾞﾓ	1
ｴﾝｼﾞｭ	1
ﾌｼﾞ	1
ｱｶｷﾞ	1
ｼﾝｼﾞｭ	1
ｲﾀﾔｶｴﾃﾞ	1
ﾑｸﾛｼﾞ	1
ｹﾝﾎﾟﾅｼ	1
ｱｵｷﾞﾘ	1
ﾏﾙﾊﾞﾅﾂｸﾞﾐ,ﾅﾂｸﾞﾐ	1
ｻﾙｽﾍﾞﾘ	1
ｳﾄﾞ	1
ﾊﾘｷﾞﾘ,ｾﾝﾉｷ	1
ﾋｲﾗｷﾞ	1

1.4 巨樹の幹周順位表

(1) 幹周順位表（全樹種）

調査の対象となったすべての巨樹の中から、幹周の大きい順に20位までの木を以下に示す。なお、株立ちのある巨樹の場合は主幹の幹周で比較を行っている。

順 位	樹種名	所在地，通称名	幹周 (cm)	独特の呼称	保護制度指定
1	ｲﾁｮｳ	港区 善福寺	1040	逆さイチョウ	天然記念物等(国)
1	ｹﾔｷ	練馬区	1000	大ケヤキ	天然記念物等(国)
3	ｹﾔｷ	府中市	1000	無	その他制度
4	ｹﾔｷ	青梅市 御嶽神社	820	神代ケヤキ	天然記念物等(国)
5	ﾀﾌﾞﾉｷ	奥多摩町 古野附春日神社	807	古里附イヌグス	天然記念物等(都道府県)
6	ｲﾁｮｳ	豊島区 鬼子母神	800	子育てイチョウ	天然記念物等(都道府県) その他制度
7	ｽｷﾞ	八王子市薬王院	755	飯盛スギ	天然記念物等(都道府県) 自然公園(国定)
8	ｲﾁｮｳ	港区 あそび場 氷川神社	750	氷川のもり	無
8	ｽｷﾞ	奥多摩町 永川 奥永川神社	750	永川の三木杉	天然記念物等(都道府県)
8	ｼｲﾉｷ	神津島村 こうずしま	750	無	無
11	ｼｲﾉｷ	三宅村 大路池	750	迷子椎，やどり木	天然記念物等(市町村) 自然公園(国立)
12	ｽﾀﾞｼﾞｲ	港区	740	旧細川邸のシイ	天然記念物等(都道府県)
12	ｲﾁｮｳ	港区 高松中学校	740	無	無
14	ﾔﾏｻﾞｸﾗ	三宅村 笠地	732	珍木股桜	自然公園(国立)
15	ｹﾔｷ	府中市 大国魂神社	720	無	その他制度
16	ｽｷﾞ	青梅市 観音寺	710	無	天然記念物等(都道府県)
16	ｹﾔｷ	昭島市	710	大ケヤキ	天然記念物等(市町村)
18	ｲﾌﾞｷ	三宅村 三宅島役所内	701	有	天然記念物等(都道府県) 自然公園(国立)
19	ｲﾁｮｳ	千代田区 皇居	700		
20	ｹﾔｷ	練馬区	700	大ケヤキ	天然記念物等(国)

(2) 幹周順位表（樹種別）

分布本数で10本以上の樹種のうちで代表的な樹種について、幹周の上位3位までを整理した結果を以下に示す。なお、株立ちのある巨樹の場合は主幹の幹周で比較を行っている。

（イチョウ）

順　位	所在地，通称名	幹周 (cm)	独特の呼称	保護制度指定	樹種名
1	港区 善福寺	1040	逆さイチョウ	天然記念物等(国)	ｲﾁｮｳ
2	豊島区 鬼子母神	800	子育てイチョウ	天然記念物等(都道府県）その他制度	ｲﾁｮｳ
3	港区 あそび場 氷川神社	750	氷川のもり	無	ｲﾁｮｳ

（エノキ）

順　位	所在地，通称名	幹周 (cm)	独特の呼称	保護制度指定	樹種名
1	武蔵村山	460	加藤檀	その他制度	ｴﾉｷ
2	港区 赤坂御用地	400			ｴﾉｷ
2	青梅市	400	無	天然記念物等(市町村)	ｴﾉｷ

（カシ）

順　位	所在地，通称名	幹周 (cm)	独特の呼称	保護制度指定	樹種名
1	八王子市八幡神社	550	不明	天然記念物等(市町村)	ｵｵﾌﾞｸﾊﾞﾈｶﾞｼ
2	東大和市	505		都市公園(市町村）その他制度	ｶｼ
3	奥多摩町 時地 鬼子母神をまつる	450	句寺マカガシ	無	ｱｶｶﾞｼ

（カヤ）

順　位	所在地，通称名	幹周 (cm)	独特の呼称	保護制度指定	樹種名
1	稲城市 坂浜	600	高勝寺のカヤ	天然記念物等(都道府県)	ｶﾔ
2	五日市町 戸倉	540	無	天然記念物等(都道府県)	ｶﾔ
3	世田谷区 善養密寺 カヤ寺	535	大ガヤ	天然記念物等(都道府県）風致地区・緑地保全地区等	ｶﾔ

（クスノキ）

順　位	所在地，通称名	幹周 (cm)	独特の呼称	保護制度指定	樹種名
1	台東区	620	無	その他制度	ｸｽﾉｷ
2	世田谷区 乗泉寺	590	無	その他制度	ｸｽﾉｷ
3	港区 芝公園	520	無	都市公園(都道府県）風致地区・緑地保全地区等	ｸｽﾉｷ

（ケヤキ）

順　位	所在地，通称名	幹周（cm）	独特の呼称	保護制度指定	樹種名
1	練馬区	1000	大ケヤキ	天然記念物等(国)	ｹﾔｷ
2	府中市	1000	無	その他制度	ｹﾔｷ
3	青梅市 御嶽神社	820	神代ケヤキ	天然記念物等(国)	ｹﾔｷ

（サクラ）

順　位	所在地，通称名	幹周（cm）	独特の呼称	保護制度指定	樹種名
1	三宅村 笠地	732	珍木股桜	自然公園(国立)	ﾔﾏｻﾞｸﾗ
2	三宅村 普済院	650	有	天然記念物等(市町村) 自然公園(国立)	ﾔﾏｻﾞｸﾗ
3	五日市町 小和田 大桜	533	有	天然記念物等(市町村)	ﾔﾏｻﾞｸﾗ

（シイ）

順　位	所在地，通称名	幹周（cm）	独特の呼称	保護制度指定	樹種名
1	三宅村 大路池	750	迷子椎，やどり木	天然記念物等(市町村) 自然公園(国立)	ｼｲﾉｷ
2	神津島村 こうずしま	750	無	無	ｼｲﾉｷ
3	港区	740	旧細川邸のシイ	天然記念物等(都道府県)	ｽﾀﾞｼﾞｲ

（スギ）

順　位	所在地，通称名	幹周（cm）	独特の呼称	保護制度指定	樹種名
1	八王子市薬王院	755	飯盛スギ	天然記念物等(都道府県) 自然公園(国定)	ｽｷﾞ
2	奥多摩町 永川 奥永川神社	750	永川の三木杉	天然記念物等(都道府県)	ｽｷﾞ
3	青梅市 観音寺	710	無	天然記念物等(都道府県)	ｽｷﾞ

（タブノキ）

順　位	所在地，通称名	幹周（cm）	独特の呼称	保護制度指定	樹種名
1	奥多摩町 古野附 春日神社	807	古里附イヌグス	天然記念物等(都道府県)	ﾀﾌﾞﾉｷ
2	台東区	620	無	その他制度	ﾀﾌﾞﾉｷ
3	奥多摩町 梅沢 稲荷社	600	有	無	ﾀﾌﾞﾉｷ

（マツ）

順　位	所在地，通称名	幹周（cm）	独特の呼称	保護制度指定	樹種名
1	三宅村 三池浜	480		天然記念物等（市町村）自然公園（国立）	クロマツ
2	調布市 虎狛神社	471	無	天然記念物等（都道府県，市町村）その他制度	クロマツ
3	利島村	470	萬神堂の松	その他制度	クロマツ

（ムクノキ）

順　位	所在地，通称名	幹周（cm）	独特の呼称	保護制度指定	樹種名
1	千代田区 皇居	480			ムクノキ
2	港区	471	白金長者の森	保安林・学術参考保護等	ムクノキ
3	文京区 善光寺坂路上	470	不明	無	ムクノキ
3	板橋区 稲荷神社	470		その他制度	ムクノキ

（その他）

順　位	所在地，通称名	幹周（cm）	独特の呼称	保護制度指定	樹種名
1	三宅村 三宅島役所内	701	有	天然記念物等（都道府県）自然公園（国立）	イヌマキ
2	小笠原村 石門	700	無	保安林・学術参考保護等	ウド
3	小笠原村 桑ノ木山	600	コブノキ（シマホルトノキ）	保安林・学術参考保護等	シマホルトノキ

2．巨樹・巨木林調査の要約
（一覧表）

2.1 調査票内容の要約（一覧表）

巨樹・巨木林調査原表の内容を要約し、一覧表とした物を以下に示す。

なお、一覧表中の故事伝承の欄に「＊」がついているものは、故事伝承について原票に記述があったもので、2.2にその内容を示した。

また、一覧表中の視認性の欄の数字（1～3）は以下の内容を示す。

1：遠方（集落外など）からも目立つ

2：付近に行けば見える

3：直前まで見えない

コード番号 [3次ﾒｯｼｭｺｰﾄﾞ]	区分	所在地 通称名	所有者	推定樹齢 (年)	巨木測定値 樹種名	幹周 (cm)	主幹 (cm)	樹高 (m)	枝張 (m)	株立 (本)	周囲の状況	根元の状況	欠損度	動物生息 鳥	動物生息 獣	着生植物	健全度	信仰対象	独特の呼称	故事伝承	視認性	保護制度指定	解説板等	特記事項
13 101-001 [5339-46-31]	単木	千代田区 神田明神	社寺	不明	ｲﾁｮｳ ｲﾁｮｳ ｲﾁｮｳ	351 310 310		25 15 20	13 6 9	1 1 1	建物群	裸地	空洞あり	無	無	無	不良：一部枯損	信仰対象あり	無	無	3	風致地区・緑地保全地区等	解説板	支柱設置 薬剤散布・施肥 定期的な下刈り・清掃 枯損部の削除、枝下ろし
13 101-002 [5339-46-21]	単木	千代田区 気象庁前	都道府県	100～199	ｲﾁｮｳ	350		15	12	1	公園	裸地	空洞あり	無	無	無	不良：一部枯損	無	震災いちょう	無	2	都市公園(市町村)	解説板	薬剤散布・施肥 定期的な下刈り・清掃
13 101-003 01/02 [5339-46-20]	樹林 実測:5本	千代田区 北の丸公園	国	99以下	ﾄﾁﾉｷ ｲﾁｮｳ ｲﾁｮｳ ｲﾁｮｳ	360 340 400 300		16.2 21 18 20	18 18 14 12	1 1 1 1	公園	裸地 草地・地被類 稚樹・その他低木生育	無	無	無	無	良	無	無	無	1	都市公園(国営)	無	薬剤散布・施肥 定期的な下刈り・清掃
13 101-003 02/02 [5339-46-20]	樹林	千代田区 北の丸公園			ｲﾁｮｳ	600		18	13		公園	草地・地被類	無	無	無	無	良	無	無	無	2	都市公園(国営)	無	薬剤散布・施肥 定期的な下刈り・清掃
13 101-004 [5339-45-28]	単木	千代田区 四谷見附跡	市町村	不明	ｸﾛﾏﾂ	380		10	15	1	公園	草地・地被類	無	無	無	有	良	無	無	無	1	都市公園(市町村)	無	薬剤散布・施肥 定期的な下刈り・清掃
13 101-005 [5339-45-19]	単木	千代田区 参議院議長公邸	国	不明	ｲﾁｮｳ ｸｽﾉｷ	480 304		30 20	30 20	1 1	建物群	裸地 草地・地被類 稚樹・その他低木生育	無 小枝枯損	無	無	無	良	無	無	不明	2	無	無	定期的な下刈り・清掃
13 101-006 [5339-45-19]	単木	千代田区 国会	国	伝承 700	ｲﾁｮｳ ｲﾁｮｳ	300 470		25 35	30 20	1 1	建物群	裸地 舗装	無 小枝枯損	無	無	無	良	無	大公孫樹	不明	2	無	無	定期的な下刈り・清掃
13 101-007 [5339-45-09]	単木	千代田区 国会正面左	国	100～199	ｲﾁｮｳ	450		30	30	1	樹林 建物群	草地・地被類	無	無	無	無	良	無	無	無	2	無	無	無 薬剤散布・施肥 定期的な下刈り・清掃
13 101-008 [5539-45-19]	単木	千代田区 衆議院議長公邸	国	100～199	ｲﾁｮｳ	480		30	28	1	樹林	草地・地被類	無	無	無	無	良	無	無	無	2	無	無	薬剤散布・施肥 定期的な下刈り・清掃
13 101-009 01/02 [5339-45-18]	樹林 推定:7本	千代田区 ニューオオタニ	法人等	100～199	ｸｽﾉｷ ｸｽﾉｷ ｸｽﾉｷ	370 310 320		16 15 18	15 13 12	1 1 1	その他	裸地 舗装	無	ﾙﾘ,ｶﾗｽ,ｳｸﾞｲｽ	無	無	良	無	無	無	1	無	無	枯損部の削除、枝下ろし
13 101-009 02/02 [5339-45-18]	樹林	千代田区 ニューオオタニ			ｽｷﾞｼﾞｲ ｸﾛﾏﾂ	400 310	200	13 15	12 16	2 1				ﾙﾘ,ｶﾗｽ,ｳｸﾞｲｽ										
13 101-010 [5339-45-19]	単木	千代田区 清水谷公園	市町村	不明	ｹﾔｷ	330		15	14	1	公園	草地・地被類	無	無	無	無	良	無	無	無	3	都市公園(市町村)	無	薬剤散布・施肥 定期的な下刈り・清掃
13 101-011 [5339-45-09]	樹林 実測:4本	千代田区 日枝神社	社寺	200～299	ｲﾁｮｳ ｲﾁｮｳ ｲﾁｮｳ ｲﾁｮｳ	300 330 470 660		15 25 20 25	10 9 10 20	1 1 1 1	樹林	草地・地被類	無	無	無	無	良	信仰対象あり	無	無	2	無	無	定期的な下刈り・清掃
13 101-012 01/04 [5339-46-00]	樹林 6 ha 実測:13本	千代田区 日比谷公園	都道府県	不明	ｲﾁｮｳ ｸｽﾉｷ ｸｽﾉｷ ｲﾁｮｳ	342 360 392 310	 210 	18 18 12 17	16 19 14 16	 2 	公園	裸地 草地・地被類 舗装	無	無	無	無	良	無	無	無	2	都市公園(都道府県)	無 樹名板	定期的な下刈り・清掃 枯損部の削除、枝下ろし

コード番号 [3次ﾒｯｼｭｺｰﾄﾞ]	区分	所在地 通称名	所有者	推定樹齢 (年)	巨木測定値 樹種名	幹周 (cm)	主幹 (cm)	樹高 (m)	枝張 (m)	株立 (本)	周囲の状況	根元の状況	欠損度	動物生息 鳥	動物生息 獣	着生植物	健全度	信仰対象	独特の呼称	故事伝承	視認性	保護制度指定	解説板等	特記事項
13 101-012 02/04 [5339-46-00]	樹林 6 ha 実測:13本	千代田区日比谷公園	都道府県	不明	ｲﾁｮｳ	316		15	16		公園	裸地 草地・地被類 舗装	無	無	無	有	良	無	首かけイチョウ	有*	2	都市公園(都道府県)	解説板	保護柵設置 定期的な下刈り・清掃 枯損部の削除、枝下ろし
					ｲﾁｮｳ	375		16	12															
					ｸｽﾉｷ	300		13	12															
					ｲﾁｮｳ	644		20	19															
13 101-012 03/04 [5339-46-00]	樹林 6 ha	千代田区日比谷公園	都道府県	不明	ｲﾁｮｳ	320		16	15		公園	裸地 草地・地被類 舗装	無	無	無	無	良	無	無	無	2	都市公園(都道府県)	無 樹名板	定期的な下刈り・清掃 枯損部の削除、枝下ろし
					ｲﾁｮｳ	390		15	10															
					ｸｽﾉｷ	394	210	15	16	2														
					ｸｽﾉｷ	365	204	14	17	2														
13 101-012 04/04 [5339-46-00]	樹林 6 ha	千代田区日比谷公園	都道府県	不明	ｸｽﾉｷ	304		16	18		公園	裸地 草地・地被類 舗装	無	無	無	無	良	無	無	無	2	都市公園(都道府県)	無	定期的な下刈り・清掃 枯損部の削除、枝下ろし
13 101-013 01/06 [5339-46-10]	単木	千代田区皇居	国	200～299	ｸﾛﾏﾂ	340		18	10	1														
					ｲﾇﾏｷ	315		14	11	1														
					ｲﾇﾏｷ	390		19	13	1														
					ﾋﾏﾗﾔｽｷﾞ	390		19	20	1														
13 101-013 02/06 [5339-46-10]	単木	千代田区皇居	国	200～299	ﾒﾀﾋｺｲﾁ	360		17	15	1														
					ｸｽﾉｷ	710		17	30	2														
					ﾀﾌﾞﾉｷ	406		18	14	1														
					ｼﾛﾀﾞﾓ	310		14	15	1														
13 101-013 03/06 [5339-46-10]	単木	千代田区皇居	国	200～299	ﾔﾌﾞﾆｯｹｲ	406		18	6	1														
					ｽﾀﾞｼﾞｲ	890		14	16	3														
					ｱｶｶﾞｼ	360		16	12	1														
					ｲｽﾉｷ	305		16	10	1														
13 101-013 04/06 [5339-46-10]	単木	千代田区皇居	国	200～299	ﾓﾁﾉｷ	300		13	10	1														
					ﾏﾙﾊﾞﾅﾏｻｸﾞﾐ	495		10	8	3														
					ｲﾁｮｳ	700		11	10	1														
					ﾘｭｳｷｭｳ	350		15	24	1														
13 101-013 05/06 [5339-46-10]	単木	千代田区皇居	国	200～299	ﾑｸﾉｷ	480		15	24	1														
					ｸﾏｷ	590		25	25	1														
					ﾄｳｶｴﾃﾞ	425		20	26	1														
					ｲﾀﾔｶｴﾃﾞ	360		17	15	1														
13 101-013 06/06 [5339-46-10]	単木	千代田区皇居	国	200～299	ﾕﾘﾉｷ	305		20	15	1														
					ﾌｼﾞ	880		16	18	4														
					ｴﾉｷ	445		16	20	2														
13 102-001 [5339-46-13]	単木	中央区有馬小学校内	市町村	200～299	ｲﾁｮｳ	320		15			その他	草地・地被類	空洞あり			無	良	無	無	有	3	無	無	支柱設置 薬剤散布・施肥 枯損部の削除、枝下ろし
13 102-002 01/10 [5339-36-81]	樹林 実測:39本	中央区浜離宮庭園	都道府県	200～299	ｸｽﾉｷ	821	250		13	4	樹林 公園	稚樹・その他低木生育	無	無	無	無	良	無	無	無	1	天然記念物等(国) 都市公園(都道府県)	無	無
					ｸﾛﾏﾂ	431	216	12	18	2														
					ﾀﾌﾞﾉｷ	400	245	15	10	2														
					ﾀﾌﾞﾉｷ	330		10	18															
13 102-002 02/10 [5339-36-81]	樹林	中央区浜離宮庭園			ﾀﾌﾞﾉｷ	328		10	12															
					ﾀﾌﾞﾉｷ	328		17	18															
					ﾀﾌﾞﾉｷ	330		15	15															
					ﾀﾌﾞﾉｷ	398	310	7	10	2														

コード番号 [3次ﾒｯｼｭｺｰﾄﾞ]	区分	所在地 通称名	所有者	推定樹齢 (年)	巨木測定値 樹種名	幹周 (cm)	主幹 (cm)	樹高 (m)	枝張 (m)	株立 (本)	周囲の状況	根元の状況	欠損度	動物生息 鳥	動物生息 獣	着生植物	健全度	信仰対象	独特の呼称	故事伝承	視認性	保護制度指定	解説板等	特記事項
13 102-002 03/10 [5339-36-81]	樹林	中央区 浜離宮庭園			ﾀﾌﾞﾉｷ	304	220	15	12	2														
					ﾀﾌﾞﾉｷ	330		15	12															
					ﾀﾌﾞﾉｷ	310	215	12	15	2														
					ﾀﾌﾞﾉｷ	445	210	12	12	3														
13 102-002 04/10 [5339-36-81]	樹林	中央区 浜離宮庭園			ﾀﾌﾞﾉｷ	601	220	11	12	3														
					ﾀﾌﾞﾉｷ	490	250	12	10	2														
					ﾀﾌﾞﾉｷ	490	290	14	15	2														
					ﾀﾌﾞﾉｷ	470	250	15	10	2														
13 102-002 05/10 [5339-36-81]	樹林	中央区 浜離宮庭園			ﾀﾌﾞﾉｷ	365		15	20															
					ﾑｸﾉｷ	375		16	20															
					ﾄｳｶｴﾃﾞ	345		17	13															
					ﾄｳｶｴﾃﾞ	700	245	17	15	4														
13 102-002 06/10 [5339-36-81]	樹林	中央区 浜離宮庭園			ﾀﾌﾞﾉｷ	465	245	16	17	2														
					ﾀﾌﾞﾉｷ	370		17	20															
					ﾑｸﾉｷ	300		16	25															
					ﾀﾌﾞﾉｷ	430		12	18															
13 102-002 07/10 [5339-36-81]	樹林	中央区 浜離宮庭園			ﾀﾌﾞﾉｷ	320		14	15															
					ﾀﾌﾞﾉｷ	380		16	20															
					ﾀﾌﾞﾉｷ	350			15															
					ﾑｸﾉｷ	330		12	14															
13 102-002 08/10 [5339-36-81]	樹林	中央区 浜離宮庭園			ﾀﾌﾞﾉｷ	315		14	10															
					ｸｽﾉｷ	300		15	20															
					ﾀﾌﾞﾉｷ	451	202	13	12	3														
					ｳﾒ	330		16	18															
13 102-002 09/10 [5339-36-81]	樹林	中央区 浜離宮庭園			ﾀﾌﾞﾉｷ	431	365	16	16	2														
					ﾀﾌﾞﾉｷ	669	242	9	14	4														
					ﾀﾌﾞﾉｷ	425	215	14	13	2														
					ﾀﾌﾞﾉｷ	389	214		20	2														
13 102-002 10/10 [5339-36-81]	樹林	中央区 浜離宮庭園			ﾀﾌﾞﾉｷ	360			10															
					ﾀﾌﾞﾉｷ	360			11															
					ｴﾉｷ	370		14	16															
13 103-001 [5339-35-99]	単木	港区	社寺	200～299	ﾑｸﾉｷ	312		20		1	樹林	裸地	無	無	無	無	良	無	無	無	1	無	無	無
13 103-002 [5339-36-80]	単木	港区	社寺	200～299	ｲﾁｮｳ	500		30			樹林	裸地	無	無	無	無	良	無	無	無	3	風致地区・緑地保全地区等 その他制度	樹名板	無
13 103-003 [5339-35-99]	単木	港区	個人	100～199	ｸｽﾉｷ	350		30			樹林	裸地	無	無	無	無	良	無	無	無	3	無	無	無
13 103-004 [5339-36-80]	単木	港区	社寺	100～199	ｲﾁｮｳ	300		25			建物群	裸地	無	無	無	無	良	無	無	無	2	無	無	無
13 103-005 [5339-35-59]	単木	港区	その他公有	200～299	ｽｷﾞｼﾞｲ	330		30			樹林	裸地	無	無	無	無	良	無	無	無	3	無	無	無
13 103-006 [5339-35-58]	単木	港区	法人等	300以上	ｽｷﾞｼﾞｲ	421		30			樹林	草地・地被類	小枝枯損	無	無	無	良	無	無	無	3	無	無	無

コード番号 [3次ﾒｯｼｭｺｰﾄﾞ]	区分	所在地 通称名	所有者	推定樹齢 (年)	巨木測定値 樹種名	幹周 (cm)	主幹 (cm)	樹高 (m)	枝張 (m)	株立 (本)	周囲の状況	根元の状況	欠損度	動物生息 鳥	動物生息 獣	着生植物	健全度	信仰対象	独特の呼称	故事伝承	視認性	保護制度指定	解説板等	特記事項
13 103-007 [5339-35-59]	単木	港区	法人等	100～199	ｲﾁｮｳ	351		20			樹林	草地・地被類	無	無	無	無	良	無	無	無	3	無	無	無
13 103-008 [5339-35-59]	単木	港区	法人等	200～299	ｽﾀﾞｼﾞｲ	420		25			樹林	ササその他やぶ	無	無	無	無	良	無	無	無	3	無	無	無
13 103-009 [5339-35-59]	単木	港区	法人等	300以上	ｽﾀﾞｼﾞｲ	428		25			樹林	ササその他やぶ	無	無	無	無	良	無	無	無	3	無	無	無
13 103-010 [5339-35-59]	単木	港区	法人等	100～199	ｲﾁｮｳ	320		25			建物群	裸地	無	無	無	無	良	無	無	無	3	無	無	無
13 103-011 [5339-35-48]	単木	港区	個人	100～199	ｻｸﾗ	360		15			道路	裸地	下部幹折れ	無	無	無	不良：一部枯損	無	無	無	2	その他制度	樹名板	無
13 103-012 [5339-35-68]	単木	港区	国	100～199	ｲﾁｮｳ	345		25			建物群	裸地	無	無	無	無	良	無	無	無	2	無	無	無
13 103-013 [5339-35-67]	単木	港区 白金迎賓館	都道府県	200～299	ｽﾀﾞｼﾞｲ	300		20			樹林	草地・地被類	無	無	無	無	良	無	無	無	3	無	無	無
13 103-014 [5339-35-68]	単木	港区 明治学院大学	法人等	100～199	ｲﾁｮｳ	308		25			建物群	裸地	無	無	無	無	良	無	無	無	2	その他制度	樹名板	無
13 103-015 [5339-35-68]	単木	港区	都道府県	100～199	ｸﾛﾏﾂ	300		30			建物群	裸地	無	無	無	無	良	無	無	無	2	無	無	無
13 103-016 [5339-35-79]	単木	港区	都道府県	100～199	ｲﾁｮｳ	356		25			建物群	裸地	無	無	無	無	良	無	無	無	3	無	無	無
13 103-017 [5339-35-59]	単木	港区	社寺	100～199	ｲﾁｮｳ	336		20			樹林	裸地	無	無	無	無	良	無	無	無	3	無	無	無
13 103-018 [5339-35-78]	単木	港区 有栖川宮記念公園	市町村	100～199	ｲﾁｮｳ	359		20			公園 道路	裸地	無	無	無	無	良	無	無	無	1	都市公園(市町村)	無	無
13 103-019 [5339-35-78]	単木	港区 有栖川宮記念公園	市町村	100～199	ｲﾁｮｳ	342		20			公園 道路	裸地	無	無	無	無	良	無	無	無	1	無	無	無
13 103-020 [5339-35-78]	単木	港区 有栖川宮記念公園	市町村	100～199	ｸﾛﾏﾂ	303		25			公園 道路	裸地	無	無	無	無	良	無	無	無	1	無	無	無
13 103-021 01/03 [5339-35-77]	樹林 6.7 ha	港区 有栖川宮記念公園	市町村	200～299	ｲﾁｮｳ ｲﾁｮｳ ｲﾁｮｳ ｸﾛﾏﾂ	528 385 362 393		25 25 25 25			公園	草地・地被類	無	無	無	無	良	無	無	無	2	都市公園(市町村)	無	薬剤散布・施肥定期的な下刈り・清掃 枯損部の削除、枝下ろし
13 103-021 02/03 [5339-35-77]	樹林	港区 有栖川宮記念公園			ｲﾁｮｳ ｸﾛﾏﾂ ｸﾛﾏﾂ ﾌﾞﾗﾀﾅｽ	360 363 366 405		25 25 25 25			公園	草地・地被類	無	無	無	無	良	無	無	無	2	都市公園(市町村)	無	
13 103-021 03/03 [5339-35-77]	樹林	港区 有栖川宮記念公園			ｸﾛﾏﾂ ﾌﾞﾗﾀﾅｽ	418 364		25 25			公園	草地・地被類	無	無	無	無	良	無	無	無	2	都市公園(市町村)	無	

コード番号 [3次ﾒｯｼｭｺｰﾄﾞ]	区分	所在地 通称名	所有者	推定樹齢 (年)	巨木測定値 樹種名	幹周 (cm)	主幹 (cm)	樹高 (m)	枝張 (m)	株立 (本)	周囲の状況	根元の状況	欠損度	動物生息 鳥	動物生息 獣	着生植物	健全度	信仰対象	独特の呼称	故事伝承	視認性	保護制度指定	解説板等	特記事項
13 103-022 [5339-35-68]	単木	港区 善福寺	社寺	300以上	ｲﾁｮｳ		1040	20	5		樹林	裸地	無	無	無	無	良	信仰対象あり	逆さイチョウ	有	2	天然記念物等(国)	解説板	保護柵設置
13 103-023 [5339-35-78]	単木	港区	法人等	100～199	ｲﾁｮｳ	398		20			建物群	裸地	無	無	無	無	良	無	無	無	3	無	無	無
13 103-024 [5339-35-78]	単木	港区	法人等	100～199	ｲﾁｮｳ	426		20			建物群	裸地	無	無	無	無	良	無	無	無	2	無	無	無
13 103-025 [5339-35-78]	単木	港区	社寺	200～299	ｽﾀﾞｼﾞｲ	401		20			樹林	裸地	無	無	無	無	良	無	無	無	3	無	無	無
13 103-026 [5339-35-68]	単木	港区	市町村	300以上	ｽﾀﾞｼﾞｲ	740		17			建物群	裸地	大枝枯損	無	無	無	不良：一部枯損	無	旧細川邸のシイ	有	2	天然記念物等(都道府県)	樹名板 解説板	保護柵設置 薬剤散布・施肥 枯損部の削除、枝下ろし
13 103-027 [5339-35-69]	単木	港区 高松中学校	市町村	300以上	ｲﾁｮｳ	740		25			その他	裸地	無	無	無	無	良	無	無	無	3	無	無	無
13 103-028 01/05 [5339-35-67]	樹林 19.8 ha	港区	国	300以上	ｽﾀﾞｼﾞｲ ｽﾀﾞｼﾞｲ ﾑｸﾉｷ ｽﾀﾞｼﾞｲ	630 576 471 440		25 25 25 25			樹林	裸地 草地・地被類 稚樹・その他低木生育 ササ その他やぶ	枯損木やや あり 倒木 ややあり	無	無	有	良	無	白金長者の森	不明	2	保安林・学術参考保護等	樹名板 解説板	保護柵設置
13 103-028 02/05 [5339-35-67]	樹林	港区			ｽﾀﾞｼﾞｲ ｽﾀﾞｼﾞｲ ｽﾀﾞｼﾞｲ ｽﾀﾞｼﾞｲ	440 418 417 416		25 25 25 25											白金長者の森					
13 103-028 03/05 [5339-35-67]	樹林	港区			ﾑｸﾉｷ ｽﾀﾞｼﾞｲ ｽﾀﾞｼﾞｲ ｽﾀﾞｼﾞｲ	416 415 410 406		25 25 25 25											白金長者の森					
13 103-028 04/05 [5339-35-67]	樹林	港区			ｽﾀﾞｼﾞｲ ｽﾀﾞｼﾞｲ ｽﾀﾞｼﾞｲ ﾑｸﾉｷ	403 393 393 393		25 25 25 25											白金長者の森					
13 103-028 05/05 [5339-35-67]	樹林	港区			ﾑｸﾉｷ ｽﾀﾞｼﾞｲ	393 393		25 25											白金長者の森					
13 103-029 [5339-35-57]	単木	港区 迎賓館	都道府県	300以上	ｽﾀﾞｼﾞｲ	393		20			樹林	裸地 草地・地被類 稚樹・その他低木生育 ササ その他やぶ	小枝枯損 下部幹折れ	無	無	無	良	無	無	無	2	都市公園(都道府県)	無	無
13 103-030 01/04 [5339-45-08]	樹林 60 ha	港区 赤坂御用地	国	300以上	ｴﾉｷ ｸﾛﾏﾂ ｲﾁｮｳ ﾑｸﾉｷ						樹林 水面	裸地 草地・地被類 稚樹・その他低木生育 ササ その他やぶ	枯損木やや あり	無	無	有	良	無	無	無	1	保安林・学術参考保護等 風致地区・緑地保全地区等	無	無
13 103-030 02/04 [5339-45-08]	樹林	港区 赤坂御用地			ｴﾉｷ ｲﾁｮｳ ﾑｸﾉｷ ﾑｸﾉｷ	440 408 408 408		25 25 25 25																

コード番号 [3次ﾒｯｼｭｺｰﾄﾞ]	区分	所在地 通称名	所有者	推定樹齢（年）	巨木測定値 樹種名	幹周 (cm)	主幹 (cm)	樹高 (m)	枝張 (m)	株立 (本)	周囲の状況	根元の状況	欠損度	動物生息 鳥	動物生息 獣	着生植物	健全度	信仰対象	独特の呼称	故事伝承	視認性	保護制度指定	解説板等	特記事項
13 103-030 03/04 [5339-45-08]	樹林	港区 赤坂御用地			ｷﾊﾀﾞ ﾀﾌﾞﾉｷ ﾑｸﾉｷ ﾑｸﾉｷ	408 408 393 393		25 25 25 25																
13 103-030 04/04 [5339-45-08]	樹林	港区 赤坂御用地			ｱｶｶﾞｼ	424		20																
13 103-031 [ ]	単木	港区	法人等	100～199	ｲﾁｮｳ	408		20			建物群	裸地	無	無	無	無	良	無	無	無	3	無	無	無
13 103-032 [5339-36-80]	単木	港区	社寺	300以上	ｶﾔ	400		25			樹林	裸地	無	無	無	無	良	無	無	無	2	天然記念物等(市町村) 風致地区・緑地保全地区等	解説板	無
13 103-033 [5339-35-49]	単木	港区 開東閣	法人等	200～299	ｽｷﾞｼﾞｲ	393		20			樹林	裸地 草地・地被類 稚樹・その他低木生育 ササその他やぶ	小枝枯損	無	無	無	良	無	無	無	2	無	無	無
13 103-034 [5339-35-78]	単木	港区	社寺	200～299	ﾏﾃﾊﾞｼｲ	320		20			樹林	裸地	無	無	無	無	良	無	無	無	3	無	無	無
13 103-035 [5339-35-79]	単木	港区	市町村	200～299	ｸﾛﾏﾂ	450		20			建物群 道路	裸地	無	無	無	無	良	無	無	無	2	無	無	無
13 103-036 [5339-35-79]	単木	港区	その他公有	200～299	ｸﾛﾏﾂ	340		20			建物群	裸地	大枝枯損	無	無	無	不良：一部枯損	無	無	無	2	無	無	無
13 103-037 [5339-35-89]	単木	港区 天祖神社	社寺	300以上	ｸﾛﾏﾂ	550		20			樹林	ササその他やぶ	大枝枯損	無	無	有	不良：一部枯損	信仰対象あり	無	不明	1	その他制度	樹名板	枯損部の削除、枝下ろし
13 103-038 [5339-35-89]	単木	港区	国	200～299	ｸﾛﾏﾂ	330		20			樹林	草地・地被類	小枝枯損	無	無	有	不良：一部枯損	信仰対象あり	無	不明	1	その他制度	樹名板	枯損部の削除、枝下ろし
13 103-039 [5339-35-79]	単木	港区	社寺	200～299	ｽｷﾞｼﾞｲ	303		20			建物群	裸地	小枝枯損	無	無	無	不良：一部枯損	無	無	無	2	無	無	無
13 103-040 [5339-35-79]	単木	港区 慶応大学	法人等	100～199	ｲﾁｮｳ	406		25			樹林 建物群	裸地	小枝枯損	無	無	無	不良：一部枯損	無	無	不明	3	その他制度	樹名板	無
13 103-041 [5339-35-79]	単木	港区 慶応大学	法人等	200～299	ｲﾁｮｳ	352		20			樹林 建物群	裸地	無	無	無	無	良	無	無	無	3	無 その他制度	無	無
13 103-042 [5339-35-79]	単木	港区 慶応大学	法人等	200～299	ｲﾁｮｳ	549		20			樹林	裸地	小枝枯損	無	無	無	不良：一部枯損	無	無	無	3	その他制度	樹名板	無
13 103-043 [5339-35-88]	単木	港区	法人等	200～299	ｽｷﾞｼﾞｲ	305		22			建物群	裸地	小枝枯損	無	無	無	不良：一部枯損	無	無	無	3	無	無	無
13 103-044 [5339-35-88]	単木	港区 東洋英和小学校	法人等	100～199	ｸｽﾉｷ	342		20			建物群	裸地	無	無	無	無	良	無	無	無	3	その他制度	樹名板	無
13 103-045 [5339-35-97]	単木	港区 根津美術館	法人等	100～199	ｲﾁｮｳ	400		25			樹林 建物群	裸地	無	無	無	無	良	無	無	無	3	無	無	無

コード番号 [3次メッシュコード]	区分	所在地 通称名	所有者	推定樹齢 (年)	巨木測定値 樹種名	幹周 (cm)	主幹 (cm)	樹高 (m)	枝張 (m)	株立 (本)	周囲の状況	根元の状況	欠損度	動物生息 鳥	動物生息 獣	着生植物	健全度	信仰対象	独特の呼称	故事伝承	視認性	保護制度指定	解説板等	特記事項
13 103-046 [5339-35-88]	単木	港区 若葉会幼稚園	法人等	100～199	ｸﾛﾏﾂ	300		20			樹林 建物群	裸地	無	無	無	無	良	無	無	無	3	その他制度	樹名板	無
13 103-047 [5339-35-88]	単木	港区	社寺	100～199	ｵｶﾞﾀﾏﾂ	366		20		3	樹林	裸地	無	無	無	無	良	不明	不明	不明	3	無	無	無
13 103-048 [5339-35-88]	単木	港区	個人	100～199	ｸﾛﾏﾂ	313		20			建物群	裸地	無	無	無	無	良	無	無	無	3	無	無	無
13 103-049 [5339-45-07]	単木	港区 明治神宮	都道府県	200～299	ｲﾁｮｳ	537		20			公園	草地・地被類	無	無	無	無	良	無	無	無	2	都市公園(都道府県) 風致地区・緑地保全地区等	無	定期的な下刈り・清掃
13 103-050 [5339-45-07]	単木	港区 明治神宮	都道府県	100～199	ｴﾉｷﾞ	361		20			公園	草地・地被類	無	無	無	無	良	無	無	無	2	都市公園(都道府県) 風致地区・緑地保全地区等	無	定期的な下刈り・清掃
13 103-051 [5339-45-09]	単木	港区	法人等	100～199	ｲﾁｮｳ	320		20			建物群	裸地	無	無	無	無	良	無	無	無	3	無	無	無
13 103-052 [5339-35-98]	単木	港区 榎町公園	市町村	99以下	ﾔﾏｻﾞｸﾗ	341		25			公園	裸地	無	無	無	無	良	無	無	無	2	都市公園(市町村)	無	薬剤散布・施肥 定期的な下刈り・清掃
13 103-053 01/02 [5339-35-98]	樹林 0.9 ha	港区 あそび場 氷川神社	社寺	200～299	ﾘｭｳﾉﾏﾂ ｲﾁｮｳ ｲﾁｮｳ ｲﾁｮｳ	321 401 750 471		25 25 25 25			樹林	裸地	無	無	無	無	良	信仰対象あり	氷川のもり	不明	2	無	無	無
13 103-053 02/02 [5339-35-98]	樹林	港区 あそび場 氷川神社			ｱｵｷﾞﾘ ｽｷﾞｼﾞｲ ｲﾁｮｳ	379 328 502		25 25 25											氷川のもり					
13 103-054 [5339-35-49]	単木	港区 開東閣	法人等	100～199	ｸｽﾉｷ	393		20			樹林	裸地 草地・地被類 ササその他やぶ	無	無	無	無	良	無	無	無	3	無	無	無
13 103-055 [5339-45-08]	単木	港区	社寺	100～199	ｲﾁｮｳ	393		20			樹林	裸地	無	無	無	無	良	無	無	無	2	無	無	無
13 103-056 [5339-36-80]	単木	港区	社寺	300以上	ｲﾁｮｳ	500		25.5			樹林	裸地	無	無	無	無	良	不明	無	不明	2	天然記念物等(都道府県) 風致地区・緑地保全地区等	樹名板 解説板	無
13 103-057 [5339-45-09]	単木	港区	市町村	100～199	ｲﾁｮｳ	375		20			建物群	裸地	無	無	無	無	良	無	無	有	2	無	解説板	定期的な下刈り・清掃
13 103-058 [5339-35-98]	単木	港区	個人	100～199	ｸﾛﾏﾂ	302		20			道路	舗装	無	無	無	無	良	無	無	無	2	無	無	無
13 103-059 [5339-35-98]	単木	港区 赤坂中学校	市町村	200～299	ｸﾛﾏﾂ	352		20			建物群	裸地	無	無	無	無	良	無	無	無	3	無	無	定期的な下刈り・清掃
13 103-060 [5339-45-18]	単木	港区 明治記念館	法人等	200～299	ﾔﾏｻﾞｸﾗ	300		18			樹林	草地・地被類	無	無	無	無	良	無	無	無	2	無	無	無

コード番号 [3次ﾒｯｼｭｺｰﾄﾞ]	区分	所在地 通称名	所有者	推定樹齢 (年)	巨木測定値 樹種名	幹周 (cm)	主幹 (cm)	樹高 (m)	枝張 (m)	株立 (本)	周囲の状況	根元の状況	欠損度	動物生息 鳥	動物生息 獣	着生植物	健全度	信仰対象	独特の呼称	故事伝承	視認性	保護制度指定	解説板等	特記事項
13 103-061 [5339-45-08]	単木	港区	社寺	100～199	ｲﾁｮｳ	350		20			樹林	裸地	無	無	無	無	良	無	無	無	3	その他制度	樹名板	無
13 103-062 [5339-35-78]	単木	港区	社寺	200～299	ｽｷﾞｼﾞｲ	320		18			樹林	裸地	大枝枯損	無	無	無	不良：一部枯損	無	無	無	3	無	無	無
13 103-063 [5339-35-89]	単木	港区 稲荷大明神	社寺	100～199	ｲﾁｮｳ	462		20			建物群 道路	裸地	無	無	無	無	良	信仰対象あり	女イチョウ	有	2	無	無	無
13 103-064 [5339-35-79]	単木	港区	その他公有	200～299	ｸﾛﾏﾂ	421		20			建物群 道路	裸地	無	無	無	無	良	無	無	無	2	無	無	無
13 103-065 [5339-35-99]	単木	港区 東洋英和共学院	法人等	100～199	ｸｽﾉｷ	390		22			樹林 建物群	裸地	無	無	無	無	良	無	無	無	3	その他制度	樹名板	無
13 103-066 [5339-35-88]	単木	港区	社寺	100～199	ｸｽﾉｷ	301		21			樹林	裸地	無	無	無	無	良	無	無	無	3	無	無	無
13 103-067 [5339-35-88]	単木	港区	個人	100～199	ｸﾛﾏﾂ	300		21			その他	草地・地被類	無	無	無	無	良	無	無	無	3	その他制度	樹名板	無
13 103-068 [5339-35-78]	単木	港区 氷川神社	社寺	100～199	ｸｽﾉｷ	340		20			樹林	草地・地被類	無	無	無	無	良	信仰対象あり	無	不明	2	その他制度	樹名板	無
13 103-069 [5339-45-07]	単木	港区 明治神宮	都道府県	100～199	ｸﾛﾏﾂ	360		20			公園	草地・地被類	無	無	無	無	良	無	無	無	2	都市公園(都道府県) 風致地区・緑地保全地区等	無	定期的な下刈り・清掃
13 103-070 [5339-45-07]	単木	港区 明治神宮	都道府県	100～199	ｸﾛﾏﾂ	400		20			公園	草地・地被類	無	無	無	無	良	無	無	無	2	都市公園(都道府県) 風致地区・緑地保全地区等	無	定期的な下刈り・清掃
13 103-071 [5339-45-07]	単木	港区 明治神宮	都道府県	100～199	ｸﾛﾏﾂ	400		20			公園	草地・地被類	無	無	無	無	良	無	無	無	2	都市公園(都道府県) 風致地区・緑地保全地区等	無	定期的な下刈り・清掃
13 103-072 [5339-45-09]	単木	港区	個人	100～199	ｲﾁｮｳ	312		20			その他	草地・地被類	無	無	無	無	良	無	無	無	3	無	無	無
13 103-073 [5339-45-09]	単木	港区	個人	100～199	ｲﾁｮｳ	316		20			その他	草地・地被類	小枝枯損	無	無	無	不良：一部枯損	無	無	無	3	無	無	無
13 103-074 [5339-45-09]	単木	港区	法人等	100～199	ﾓﾁﾉｷ	315		20			建物群	裸地	無	無	無	無	良	無	無	無	3	無	無	無
13 103-075 [5339-35-99]	単木	港区	法人等	100～199	ｽｷﾞｼﾞｲ	471		20			樹林	草地・地被類 稚樹・その他低木生育 ササその他やぶ	無	無	無	無	良	無	無	無	3	無	無	無
13 103-076 [5339-35-99]	単木	港区	個人	200～299	ｳﾗｼﾞﾛ	312		18			その他	草地・地被類	無	無	無	無	良	無	無	無	3	無	無	無
13 103-077 [5339-36-80]	単木	港区 芝公園	都道府県	300以上	ｲﾁｮｳ	320		16	12		公園 建物群 道路	裸地 ササその他やぶ	無	無	無	無	良	無	無	無	2	都市公園(都道府県) 風致地区・緑地保全地区等	無	定期的な下刈り・清掃 枯損部の削除、枝下ろし

コード番号 [3次ﾒｯｼｭｺｰﾄﾞ]	区分	所在地 通称名	所有者	推定樹齢 (年)	巨木測定値 樹種名	幹周 (cm)	主幹 (cm)	樹高 (m)	枝張 (m)	株立 (本)	周囲の状況	根元の状況	欠損度	動物生息 鳥	動物生息 獣	着生植物	健全度	信仰対象	独特の呼称	故事伝承	視認性	保護制度指定	解説板等	特記事項
13 103-078 [5339-36-80]	単木	港区 芝公園	都道府県	99以下	ｸｽﾉｷ	391	268	14	15	2	公園 建物群 道路	裸地 草地・地被類 稚樹・その他低木生育	無	無	無	無	良	無	無	無	2	都市公園(都道府県) 風致地区・緑地保全地区等	無	定期的な下刈り・清掃 枯損部の削除、枝下ろし
13 103-079 [5339-36-80]	単木	港区 芝公園	都道府県	99以下	ｸｽﾉｷ	370		10	9		公園 道路	舗装	空洞あり	無	無	無	良	無	無	無	2	都市公園(都道府県) 風致地区・緑地保全地区等	無	枯損部の削除、枝下ろし
13 103-080 [5339-36-80]	単木	港区 芝公園	都道府県	99以下	ｸｽﾉｷ	393	240	14	12		公園 建物群 道路	草地・地被類 稚樹・その他低木生育 ササその他やぶ	無	無	無	無	不良：その他	無	無	無	2	都市公園(都道府県) 風致地区・緑地保全地区等	無	定期的な下刈り・清掃 枯損部の削除、枝下ろし
13 103-081 [5339-36-80]	単木	港区 芝公園	都道府県	99以下	ｸｽﾉｷ	300		16	12		公園 建物群 道路	草地・地被類 稚樹・その他低木生育 ササその他やぶ	無	無	無	無	不良：その他	無	無	無	2	都市公園(都道府県) 風致地区・緑地保全地区等	無	定期的な下刈り・清掃 枯損部の削除、枝下ろし
13 103-082 [5339-36-80]	単木	港区 芝公園	都道府県	不明	ｲﾁｮｳ	420		13	9		公園 建物群 道路	裸地	頭頂部幹折れ 異常なコブあり	無	無	無	良	無	無	無	2	都市公園(都道府県) 風致地区・緑地保全地区等	無	定期的な下刈り・清掃 枯損部の削除、枝下ろし
13 103-083 [5339-36-80]	単木	港区 芝公園	都道府県	300以上	ｲﾁｮｳ	337		11	8		樹林 公園	裸地 草地・地被類	小枝枯損 頭頂部幹折れ	無	無	無	不良：その他	無	無	無	2	都市公園(都道府県) 風致地区・緑地保全地区等	無	定期的な下刈り・清掃 枯損部の削除、枝下ろし
13 103-084 [5339-35-89]	単木	港区 芝公園	都道府県	不明	ｳﾗｼﾞ	344		15	8.5		公園	裸地 稚樹・その他低木生育 ササその他やぶ	無	無	無	無	良	無	無	無	2	都市公園(都道府県) 風致地区・緑地保全地区等	無	定期的な下刈り・清掃 枯損部の削除、枝下ろし
13 103-085 [5339-36-80]	単木	港区 芝公園	都道府県	99以下	ｸｽﾉｷ	520		13	10		公園	裸地 草地・地被類 稚樹・その他低木生育	無	無	無	無	良	無	無	無	2	都市公園(都道府県) 風致地区・緑地保全地区等	無	定期的な下刈り・清掃 枯損部の削除、枝下ろし
13 103-086 [5339-36-80]	単木	港区 芝公園	都道府県	99以下	ｸｽﾉｷ	360		14	9		公園	裸地 稚樹・その他低木生育	空洞あり	無	無	無	良	無	無	無	2	都市公園(都道府県) 風致地区・緑地保全地区等	無	定期的な下刈り・清掃 枯損部の削除、枝下ろし
13 103-087 [5339-36-80]	単木	港区 芝公園	都道府県	99以下	ｸｽﾉｷ	420	232	16	14	2	公園	裸地 草地・地被類	無	無	無	無	良	無	無	無	2	都市公園(都道府県) 風致地区・緑地保全地区等	無	定期的な下刈り・清掃 枯損部の削除、枝下ろし
13 103-088 [5339-36-80]	単木	港区 芝公園	都道府県	99以下	ｸｽﾉｷ	330		18	16		公園 道路	草地・地被類	無	無	無	無	良	無	無	無	2	都市公園(都道府県) 風致地区・緑地保全地区等	無	定期的な下刈り・清掃 枯損部の削除、枝下ろし
13 103-089 [5339-36-70]	単木	港区 芝公園	都道府県	99以下	ｸｽﾉｷ	417	210	16	12	2	公園 道路	草地・地被類	無	無	無	無	良	無	無	無	1	都市公園(都道府県) 風致地区・緑地保全地区等	無	定期的な下刈り・清掃 枯損部の削除、枝下ろし
13 103-090 [5339-36-70]	単木	港区 芝公園	都道府県	99以下	ｸｽﾉｷ	316		15	15		公園 道路	裸地	無	無	無	無	良	無	無	無	2	都市公園(都道府県) 風致地区・緑地保全地区等	無	定期的な下刈り・清掃 枯損部の削除、枝下ろし

コード番号 [3次ﾒｯｼｭｺｰﾄﾞ]	区分	所在地 通称名	所有者	推定樹齢 (年)	巨木測定値 樹種名	幹周 (cm)	主幹 (cm)	樹高 (m)	枝張 (m)	株立 (本)	周囲の状況	根元の状況	欠損度	動物生息 鳥	動物生息 獣	着生植物	健全度	信仰対象	独特の呼称	故事伝承	視認性	保護制度指定	解説板等	特記事項
13 103-091 01/04 [5339-45-08]	単木	港区 赤坂御用地	国	200～299	ｲﾁｮｳ	442		20	18	1														
					ｴﾘﾉｷ	450		26	20	1														
					ﾑｸﾉｷ	419		24	20	1														
					ｱｶｶﾞｼ	425		14	15	1														
13 103-091 02/04 [5339-45-08]	単木	港区 赤坂御用地	国	200～299	ﾋﾏﾗﾔｽｷﾞ	399		26	14	1														
					ｼﾗｶｼ	340		11	9	1														
					ｸｽﾉｷ	370		25	18	1														
					ﾀﾌﾞﾉｷ	450		25	15	1														
13 103-091 03/04 [5339-45-08]	単木	港区 赤坂御用地	国	200～299	ｽｷﾞｼﾞｲ	435		24	20	1														
					ｲｽﾉｷ	340		9	10	1														
					ｻｸﾗ	335		8	15	1														
					ｸﾏｷ	506		24	20	1														
13 103-091 04/04 [5339-45-08]	単木	港区 赤坂御用地	国	200～299	ｴﾉｷ	400		18	20	1														
					ｲﾇｻﾞｸﾗ	310		12	12	1														
					ｺﾌﾞﾗ	380		13	13	1														
					ｻｲｶﾁﾞ	410		10	8	1														
13 104-001 [5339-45-37]	単木	新宿区	社寺	300以上	ｲﾁｮｳ		518	10	4		樹林	裸地	無	無	無	無	良	無	無	無	1	その他制度	無	無
13 104-002 [5339-45-37]	単木	新宿区 国立病院医療センター	国	100～199	ｸﾏｷ	471	471	10	6	1	建物群	舗装	無	有	有	無	良	無	無	無	1	無	無	無
13 104-003 [5339-45-25]	単木	新宿区	個人	300以上	ｲﾁｮｳ	440	440	8	4	1	建物群	舗装	大枝枯損			無	良	無	無	無	2	無	無	無
13 104-004 [5339-45-47]	単木	新宿区	都道府県	200～299	ｸｽﾉｷ	440	440	8	4	1	樹林	裸地	無	無	無	無	良	無	無	無	1	無	無	無
13 104-005 [5339-45-28]	単木	新宿区	法人等	300以上	ｽｷﾞｼﾞｲ	408	408	5	10	1	樹林	舗装	無	無	無	無	良	無	無	無	2	その他制度	無	無
13 104-006 [5339-45-38]	単木	新宿区	法人等	99以下	ﾑｸﾉｷ	408	408	7	4	1	樹林	草地・地被類	無	無	無	無	良	無	無	無	2	その他制度	無	無
13 104-007 [5339-45-25]	単木	新宿区	社寺	100～199	ｲﾁｮｳ	377	377	6	4	1	その他	草地・地被類	無	無	無	無	良	無	無	無	2	その他制度	無	無
13 104-008 [5339-45-38]	単木	新宿区	社寺	100～199	ｲﾁｮｳ	377	377	7	4	1	その他	草地・地被類	無	無	無	無	良	無	無	無	2	無	無	無
13 104-009 [5339-45-18]	単木	新宿区	市町村	99以下	ﾌﾟﾗﾀﾅｽ	377		7	4	1	その他	草地・地被類	無	無	無	無	良	無	無	無	2	無	無	無
13 104-010 [5339-45-64]	単木	新宿区	社寺	100～199	ｲﾁｮｳ	345	345	7	4	1	樹林	草地・地被類	無	無	無	無	良	無	無	無	2	その他制度	無	無
13 104-011 [5339-45-18]	単木	新宿区	社寺	100～199	ｲﾁｮｳ	345	345	7	4	1	その他	稚樹・その他低木生育	無	無	無	無	良	無	無	無	2	無	無	無
13 104-012 [5339-45-38]	単木	新宿区	市町村	300以上	ｲﾁｮｳ	345	345	7	4	1	その他	草地・地被類	無	無	無	無	良	無	無	無	1	無	無	無

コード番号 [3次ﾒｯｼｭｺｰﾄﾞ]	区分	所在地 通称名	所有者	推定樹齢 (年)	巨木測定値 樹種名	幹周 (cm)	主幹 (cm)	樹高 (m)	枝張 (m)	株立 (本)	周囲 の 状況	根元 の 状況	欠損度	動物生息 鳥	動物生息 獣	着生 植物	健 全 度	信仰対象	独特の 呼称	故事 伝承	視 認 性	保護制度指定	解説 板等	特記事項
13 104-013 [5339-45-47]	単木	新宿区	市町村	300以上	ｽﾀﾞｼﾞｲ	345	345	5	8	1	公園	草地・地被類	無	無	無	無	良	無	無	無	1	無	無	無
13 104-014 [5339-45-25]	単木	新宿区	市町村	99以下	ﾎﾟﾌﾟﾗ	345	345	10	10	1	公園	草地・地被類	無	無	無	無	良	無	無	無	2	無	無	無
13 104-015 [5339-45-47]	単木	新宿区 戸山公園	都道府県	不明	ｸﾛﾏﾂ	330		18			公園	草地・地被類	無	無	無	無	良	無	無	無	2	都市公園(都道府県)	無	無
13 104-016 01/25 [5339-45-17]	樹林	新宿区 新宿御苑			ｴﾉｷ ｲﾁｮｳ ｲﾁｮｳ ｸﾛﾏﾂ	380 480 505 343				1 1 1 1														
13 104-016 02/25 [5339-45-17]	樹林	新宿区 新宿御苑			ｸﾛﾏﾂ ﾔﾏﾓﾓ ｲﾁｮｳ ｱｶｶﾞｼ	322 352 325 311				1 5 1 2														
13 104-016 03/25 [5339-45-17]	樹林	新宿区 新宿御苑			ｲﾁｮｳ ｲﾁｮｳ ｴﾉｷ ｲﾁｮｳ	328 310 343 318				1 1 1 1														
13 104-016 04/25 [5339-45-17]	樹林	新宿区 新宿御苑			ｸﾛﾏﾂ ｲﾁｮｳ ｲﾁｮｳ ｲﾁｮｳ	345 310 340 350				1 1 1 1														
13 104-016 05/25 [5339-45-17]	樹林	新宿区 新宿御苑			ｲﾁｮｳ ｲﾁｮｳ ｲﾁｮｳ ｸｽﾉｷ	380 360 302 305				1 1 1 1														
13 104-016 06/25 [5339-45-17]	樹林	新宿区 新宿御苑			ｲﾁｮｳ ｲﾁｮｳ ｲﾁｮｳ ｲﾁｮｳ	342 344 335 348				1 1 1 1														
13 104-016 07/25 [5339-45-17]	樹林	新宿区 新宿御苑			ｲﾁｮｳ ﾌﾟﾗﾀﾅｽ ｲﾁｮｳ ｲﾁｮｳ	325 404 328 372				1 1 1 1														
13 104-016 08/25 [5339-45-17]	樹林	新宿区 新宿御苑			ｸﾛﾏﾂ ｸﾛﾏﾂ ﾌﾟﾗﾀﾅｽ ﾌﾟﾗﾀﾅｽ	445 311 356 341				1 1 1 1														
13 104-016 09/25 [5339-45-17]	樹林	新宿区 新宿御苑			ﾖｷﾄﾞｷ ﾖｷﾄﾞｷ ﾖｷﾄﾞｷ ﾖｷﾄﾞｷ	349 353 358 341				1 1 1 1														
13 104-016 10/25 [5339-45-17]	樹林	新宿区 新宿御苑			ﾖｷﾄﾞｷ ﾖｷﾄﾞｷ ﾌﾟﾗﾀﾅｽ ｴﾉｷ	400 330 470 350				1 1 1 1														

コード番号 [3次ﾒｯｼｭｺｰﾄﾞ]	区分	所在地 通称名	所有者	推定樹齢 (年)	巨木測定値 樹種名	幹周 (cm)	主幹 (cm)	樹高 (m)	枝張 (m)	株立 (本)	周囲の状況	根元の状況	欠損度	動物生息 鳥	動物生息 獣	着生植物	健全度	信仰対象	独特の呼称	故事伝承	視認性	保護制度指定	解説板等	特記事項
13 104-016 11/25 [5339-45-17]	樹林	新宿区 新宿御苑			ﾌﾞﾗﾀﾅｽ	350				1														
					ﾌﾞﾗﾀﾅｽ	335				1														
					ﾌﾞﾗﾀﾅｽ	300				1														
					ﾌﾞﾗﾀﾅｽ	300				1														
13 104-016 12/25 [5339-45-17]	樹林	新宿区 新宿御苑			ﾌﾞﾗﾀﾅｽ	330				1														
					ﾌﾞﾗﾀﾅｽ	345				1														
					ﾌﾞﾗﾀﾅｽ	310				1														
					ﾌﾞﾗﾀﾅｽ	315				1														
13 104-016 13/25 [5339-45-17]	樹林	新宿区 新宿御苑			ﾌﾞﾗﾀﾅｽ	334				1														
					ﾌﾞﾗﾀﾅｽ	340				1														
					ｲﾁｮｳ	330				1														
					ﾌﾞﾗﾀﾅｽ	360				1														
13 104-016 14/25 [5339-45-17]	樹林	新宿区 新宿御苑			ﾌﾞﾗﾀﾅｽ	430				1														
					ｲﾁｮｳ	301				1														
					ｼｲﾉｷ	340				1														
					ｼｲﾉｷ	342				1														
13 104-016 15/25 [5339-45-17]	樹林	新宿区 新宿御苑			ｼﾗｶｼ	310				1														
					ｼｲﾉｷ	311				1														
					ｱｶｶﾞｼ	306				1														
					ｹﾔｷ	305				1														
13 104-016 16/25 [5339-45-17]	樹林	新宿区 新宿御苑			ｹﾔｷ	321				1														
					ｲﾁｮｳ	304				1														
					ｲﾁｮｳ	366				1														
					ｲﾁｮｳ	368				1														
13 104-016 17/25 [5339-45-17]	樹林	新宿区 新宿御苑			ｲﾁｮｳ	338				1														
					ｲﾁｮｳ	390				1														
					ｲﾁｮｳ	444				1														
					ｼｲﾉｷ	480				1														
13 104-016 18/25 [5339-45-17]	樹林	新宿区 新宿御苑			ﾕﾘﾉｷ	375				1														
					ﾕﾘﾉｷ	365				1														
					ﾕﾘﾉｷ	307				1														
					ﾋﾏﾗﾔｽｷﾞ	303				1														
13 104-016 19/25 [5339-45-17]	樹林	新宿区 新宿御苑			ｹﾔｷ	490				1														
					ｹﾔｷ	450				1														
					ｹﾔｷ	320				1														
					ｹﾔｷ	435				1														
13 104-016 20/25 [5339-45-17]	樹林	新宿区 新宿御苑			ﾌﾞﾗﾀﾅｽ	363				1														
					ﾌﾞﾗﾀﾅｽ	338				1														
					ｹﾔｷ	315				1														
					ﾄｳｶｴﾃﾞ	360				2														
13 104-016 21/25 [5339-45-17]	樹林	新宿区 新宿御苑			ｱﾒﾘｶﾊﾅﾐｽﾞﾉｷ	451				1														
					ｿﾒｲﾖｼﾉ	371				3														
					ｻｸﾗ	443				4														
					ｴﾉｷ	320				1														
13 104-016 22/25 [5339-45-17]	樹林	新宿区 新宿御苑			ｹﾔｷ	320				1														
					ｿﾒｲﾖｼﾉ	330				1														
					ﾌﾞﾗﾀﾅｽ	450				1														
					ﾌﾞﾗﾀﾅｽ	390				1														

コード番号 [3次ﾒｯｼｭｺｰﾄﾞ]	区分	所在地 通称名	所有者	推定樹齢 (年)	巨木測定値 樹種名	幹周 (cm)	主幹 (cm)	樹高 (m)	枝張 (m)	株立 (本)	周囲の状況	根元の状況	欠損度	動物生息 鳥	動物生息 獣	着生植物	健全度	信仰対象	独特の呼称	故事伝承	視認性	保護制度指定	解説板等	特記事項
13 104-016 23/25 [5339-45-17]	樹林	新宿区 新宿御苑			ﾌﾞﾗﾀﾅｽ	520				1														
					ﾌﾞﾗﾀﾅｽ	330				1														
					ﾌﾞﾗﾀﾅｽ	358				1														
					ｲﾁｮｳ	300				1														
13 104-016 24/25 [5339-45-17]	樹林	新宿区 新宿御苑			ｲﾁｮｳ	310				1														
					ﾌﾞﾗﾀﾅｽ	465				1														
					ﾌﾞﾗﾀﾅｽ	370				1														
					ｶﾂﾗ	305				1														
13 104-016 25/25 [5339-45-17]	樹林	新宿区 新宿御苑			ｶﾂﾗ	360				1														
					ｼｲﾉｷ	323				1														
13 105-001 01/06 [5339-46-51] 3.46 ha 実測:27本	樹林	文京区 東京大学	国	不明	ｲﾁｮｳ	300					建物群 道路						良	無	無	無	2	無	無	無
					ｲﾁｮｳ	300																		
					ｲﾁｮｳ	315																		
					ｲﾁｮｳ	345																		
13 105-001 02/06 [5339-46-51]	樹林	文京区 東京大学			ｹﾔｷ	300																		
					ｹﾔｷ	300																		
					ｹﾔｷ	300																		
					ｹﾔｷ	300																		
13 105-001 03/06 [5339-46-51]	樹林	文京区 東京大学			ｲﾁｮｳ	345																		
					ｲﾁｮｳ	345																		
					ｲﾁｮｳ	360																		
					ｲﾁｮｳ	455																		
13 105-001 04/06 [5339-46-51]	樹林	文京区 東京大学			ｹﾔｷ	315																		
					ｹﾔｷ	315																		
					ｹﾔｷ	315																		
					ｹﾔｷ	315																		
13 105-001 05/06 [5339-46-51]	樹林	文京区 東京大学			ｹﾔｷ	330																		
					ｹﾔｷ	345																		
					ｽﾀﾞｼﾞｲ	300																		
					ｽﾀﾞｼﾞｲ	315																		
13 105-001 06/06 [5339-46-51]	樹林	文京区 東京大学			ｽﾀﾞｼﾞｲ	315																		
					ｸｽﾉｷ	315																		
					ｸｽﾉｷ	345																		
13 105-002 01/03 [5339-45-79] 6.94 ha 実測:12本	樹林	文京区 六義園	都道府県	不明	ｲﾁｮｳ	300					建物群						良	不明	不明	不明	2	都市公園(都道府県)	無	
					ｽﾀﾞｼﾞｲ	300																		
					ｽﾀﾞｼﾞｲ	345																		
					ｸｽﾉｷ	300																		
13 105-002 02/03 [5339-45-79]	樹林	文京区 六義園			ｸｽﾉｷ	300																		
					ｸｽﾉｷ	300																		
					ｸｽﾉｷ	315																		
					ｸｽﾉｷ	315																		
13 105-002 03/03 [5339-45-79]	樹林	文京区 六義園			ｸｽﾉｷ	345																		
					ｸｽﾉｷ	380																		
					ｸｽﾉｷ	410																		
					ｸｽﾉｷ	410																		

コード番号 [3次ﾒｯｼｭｺｰﾄﾞ]	区分	所在地 通称名	所有者	推定樹齢 (年)	巨木測定値 樹種名	幹周 (cm)	主幹 (cm)	樹高 (m)	枝張 (m)	株立 (本)	周囲の状況	根元の状況	欠損度	動物生息 鳥	動物生息 獣	着生植物	健全度	信仰対象	独特の呼称	故事伝承	視認性	保護制度指定	解説板等	特記事項
13 105-003 01/04 [5339-46-50]	樹林 10.8 ha 実測:15本	文京区 小石川植物園	国	不明	ｲﾁｮｳ	300					建物群							不明	無	無	2	保安林・学術参考保護等	樹名板 解説板 石標	
					ｲﾁｮｳ	315																		
					ｲﾁｮｳ	485																		
					ｽﾀﾞｼﾞｲ	300																		
13 105-003 02/04 [5339-46-50]	樹林	文京区 小石川植物園			ｽﾀﾞｼﾞｲ	300																		
					ｸｽﾉｷ	345																		
					ｸｽﾉｷ	380																		
					ｸｽﾉｷ	440																		
13 105-003 03/04 [5339-46-50]	樹林	文京区 小石川植物園			ﾌﾟﾗﾀﾅｽ	300																		
					ﾌﾟﾗﾀﾅｽ	315																		
					ﾌﾟﾗﾀﾅｽ	315																		
					ﾌﾟﾗﾀﾅｽ	380																		
13 105-003 04/04 [5339-46-50]	樹林	文京区 小石川植物園			ﾎﾟﾀﾞｲｼﾞｭ	300																		
					ﾎﾟﾀﾞｲｼﾞｭ	345																		
					ﾎﾟﾀﾞｲｼﾞｭ	345																		
13 105-004 01/03 [5339-46-40]	樹林 5.88 ha 実測:9本	文京区 小石川後楽園	都道府県	不明	ｲﾁｮｳ	330					公園 建物群 道路							不明	無	不明	2	都市公園(都道府県)	樹名板 解説板	
					ｲﾁｮｳ	330																		
					ｲﾁｮｳ	360																		
					ｸﾛｷ	345																		
13 105-004 02/03 [5339-46-40]	樹林	文京区 小石川後楽園			ｸﾛｷ	380																		
					ｽﾀﾞｼﾞｲ	330																		
					ｽﾀﾞｼﾞｲ	410																		
					ﾌﾟﾗﾀﾅｽ	330																		
13 105-004 03/03 [5339-46-40]	樹林	文京区 小石川後楽園			ｼﾗｶｼ	315																		
13 105-005 [5339-45-68]	樹林 6.3 ha 実測:3本	文京区 豊島ケ岡御陵	国	不明	ｽﾀﾞｼﾞｲ	380					公園 その他							不明	不明	不明	2	無		
					ｸｽﾉｷ	315																		
					ｸｽﾉｷ	315																		
13 105-006 01/02 [5339-46-70]	樹林 1.10 ha 実測:5本	文京区 科研製薬	法人等	不明	ｲﾁｮｳ	315					建物群 道路							不明	不明	不明	2	その他制度	樹名板	
					ｲﾁｮｳ	315																		
					ｲﾁｮｳ	315																		
					ｲﾁｮｳ	345																		
13 105-006 02/02 [5339-46-70]	樹林	文京区 科研製薬			ｲﾁｮｳ	345																		
13 105-007 [5339-46-61]	単木	文京区 根津神社	社寺	不明	ｲﾁｮｳ	470					建物群							不明	不明	不明		その他制度	樹名板	
13 105-008 [5339-45-58]	樹林	文京区 椿山荘	法人等	不明	ｲﾁｮｳ	315					公園 建物群 道路							不明	不明	不明	2	その他制度	樹名板	
					ｸﾛｷ	345																		
					ｽﾀﾞｼﾞｲ	455																		
13 105-009 [5339-45-68]	樹林 1.2 ha 実測:2本	文京区 護国寺	社寺	不明	ｲﾁｮｳ	315					樹林 建物群							不明	不明	不明	2	その他制度	樹名板	
					ｲﾁｮｳ	410																		
13 105-010 [5339-45-58]	樹林 0.5 ha 実測:3本	文京区 和敬塾	法人等	不明	ｲﾁｮｳ	300					建物群 道路							不明	不明	不明	2	その他制度	樹名板	
					ｲﾁｮｳ	315																		
					ｴﾉｷ	300																		

コード番号 [3次ﾒｯｼｭｺｰﾄﾞ]	区分	所在地 通称名	所有者	推定樹齢 (年)	巨木測定値 樹種名	幹周 (cm)	主幹 (cm)	樹高 (m)	枝張 (m)	株立 (本)	周囲の状況	根元の状況	欠損度	動物生息 鳥	動物生息 獣	着生植物	健全度	信仰対象	独特の呼称	故事伝承	視認性	保護制度指定	解説板等	特記事項
13 105-011 [5339-46-41]	樹林 0.13 ha 実測:2本	文京区 湯島天神 (神社)	社寺	不明	ｲﾁｮｳ ｲﾁｮｳ	315 315					建物群 道路							不明	不明	不明	2	その他制度		
13 105-012 01/02 [5339-46-31]	樹林 0.87 ha 実測:5本	文京区 湯島聖堂	国	不明	ｲﾁｮｳ ｲﾁｮｳ ｲﾁｮｳ ｲﾁｮｳ	315 330 345 345					建物群 道路							不明	不明	不明	2	無		
13 105-012 02/02 [5339-46-31]	樹林	文京区 湯島聖堂			ｲﾁｮｳ	395																		
13 105-013 [5339-45-68]	樹林 1.87 ha 実測:3本	文京区 筑波大学	国	不明	ｲﾁｮｳ ｲﾁｮｳ ｲﾁｮｳ	300 345 315					公園 建物群							不明	不明	不明	2	無		
13 105-014 [5339-46-61]	樹林 0.28 ha 実測:2本	文京区 須藤公園	市町村	不明	ｸｽﾉｷ ｸｽﾉｷ	300 315					建物群							不明	不明	不明	2	無	樹名板	
13 105-015 [5339-46-70]	樹林 0.22 ha 実測:2本	文京区 富士神社	市町村	不明	ｲﾁｮｳ ｶﾔ	380 345					建物群 道路							信仰対象あり	不明	不明	2	その他制度	樹名板	
13 105-016 [5339-46-60]	樹林 0.165 ha 実測:2本	文京区 白山神社	社寺	不明	ｲﾁｮｳ ｲﾁｮｳ	315 345					公園 建物群 道路							不明	不明	不明	2	その他制度	樹名板	
13 105-017 [5339-46-61]	単木	文京区 千駄木3丁目児童遊園	市町村	不明	ｲﾁｮｳ	425					建物群 道路							不明	不明	不明	2	無	樹名板	
13 105-018 [5339-46-60]	単木	文京区 児童会館	市町村	不明	ｲﾁｮｳ	345					建物群 道路							不明	不明	不明	2	無	樹名板	
13 105-019 [5339-46-50]	単木	文京区 向台第2児童遊園	市町村	不明	ｹﾔｷ	380					建物群 道路							不明	不明	不明	2	無	樹名板	
13 105-020 [5339-46-40]	単木	文京区 楠亭	個人	300以上	ｸｽﾉｷ	470					建物群 道路							不明	不明	不明	2	その他制度	樹名板	
13 105-021 [5339-46-40]	単木	文京区 石楠川公園	市町村	不明	ｲﾁｮｳ	380					公園 道路							不明	不明	不明	2	無	樹名板	
13 105-022 [5339-46-40]	単木	文京区 後楽公園	市町村	不明	ｲﾁｮｳ	380					建物群 道路							不明	不明	不明	2	無	樹名板	
13 105-023 [5339-46-50]	単木	文京区 善光寺坂路上	市町村	300以上	ﾑｸﾉｷ	470					道路							信仰対象あり	不明	不明	2	無	無	
13 105-025 [5339-45-59]	単木	文京区 竹早小	国	不明	ｸｽﾉｷ	315												不明	不明	不明	3	無	無	

コード番号 [3次ﾒｯｼｭｺｰﾄﾞ]	区分	所在地 通称名	所有者	推定樹齢 (年)	巨木測定値 樹種名	幹周 (cm)	主幹 (cm)	樹高 (m)	枝張 (m)	株立 (本)	周囲の状況	根元の状況	欠損度	動物生息 鳥	動物生息 獣	着生植物	健全度	信仰対象	独特の呼称	故事伝承	視認性	保護制度指定	解説板等	特記事項
13 105-026 [5339-45-59]	単木	文京区 光円寺	社寺	伝承 700	ｲﾁｮｳ	630												不明	不明	不明	2	無	樹名板 解説板	
13 105-027 [5339-45-59]	単木	文京区 善仁寺	社寺	不明	ｲﾁｮｳ	440					建物群 道路							不明	不明	不明		その他制度	樹名板	
13 105-028 [5339-45-48]	単木	文京区 水神社	社寺	不明	ｲﾁｮｳ	345					建物群 道路							不明	不明	不明	3	その他制度		
13 105-029 [5339-45-58]	単木	文京区 新江戸川公園	市町村	不明	ｽﾀﾞｼﾞｲ	315					樹林 建物群 道路							不明	不明	不明	3	都市公園(市町村)	樹名板	
13 105-030 [5339-45-58]	単木	文京区 豊川稲荷	社寺	不明	ｸﾛﾏﾂ	440					建物群 道路							不明	不明	不明	2	その他制度	樹名板	
13 105-031 [5339-45-57]	単木	文京区 日本女子大	法人等	不明	ｶｼ	315					建物群 道路							不明	不明	不明	2	その他制度	樹名板	
13 105-032 [5339-45-58]	単木	文京区 稲荷神社	社寺	不明	ｲﾁｮｳ	410					建物群 道路							不明	不明	不明	2	その他制度	樹名板	
13 105-033 [5339-45-58]	単木	文京区 鬼子母神	社寺	不明	ｲﾁｮｳ	380					建物群 道路							不明	不明	不明		その他制度	樹名板	
13 105-034 [5339-45-58]	単木	文京区 お茶の水大学	国	不明	ｲﾁｮｳ	485					建物群 道路							不明	不明	不明	2	無		
13 105-035 [5339-45-69]	単木	文京区 徳川マンション	個人	不明	ｴﾉｷ	380					建物群 道路							不明	不明	不明	2	その他制度	樹名板	
13 105-036 [5339-45-69]	単木	文京区 徳川マンション	個人	不明	ｴﾉｷ	380					建物群 道路							不明	不明	不明	2	その他制度	樹名板	
13 105-037 [5339-46-60]	単木	文京区 栄松院	社寺	伝承 650	ｽﾀﾞｼﾞｲ	630					建物群 道路							不明	不明	不明	3	その他制度	樹名板	
13 106-001 [5339-46-61]	単木	台東区	社寺	200～299	ｸｽﾉｷ	360		30			その他	裸地	異常なコブあり	無	無	無	不良：病虫害	無	無	無	2	風致地区・緑地保全地区等	解説板	薬剤散布・施肥
13 106-002 [5339-46-54]	単木	台東区	社寺	200～299	ｲﾁｮｳ	300		20			その他	舗装	無	無	無	無	良	無	無	無	2	その他制度	解説板	薬剤散布・施肥
13 106-003 [5339-46-61]	単木	台東区	社寺	200～299	ﾀﾌﾞﾉｷ	620		15			その他	裸地	無	無	無	無	良	無	無	無	2	その他制度	解説板	薬剤散布・施肥
13 106-004 [5339-46-61]	単木	台東区	社寺	200～299	ｲﾁｮｳ	380		18			その他	裸地	無	無	無	無	良	無	無	無	1	その他制度	解説板	薬剤散布・施肥
13 106-005 [5339-46-62]	単木	台東区	社寺	100～199	ﾑｸﾉｷ	333		16			その他	裸地	無	無	無	無	良	無	無	無	2	その他制度	解説板	薬剤散布・施肥
13 106-006 [5339-46-64]	単木	台東区	社寺	100～199	ｲﾁｮｳ	300		20			その他	裸地	無	無	無	無	良	無	無	無	2	その他制度	解説板	薬剤散布・施肥

コード番号 [3次ﾒｯｼｭｺｰﾄﾞ]	区分	所在地 通称名	所有者	推定樹齢 (年)	巨木測定値 樹種名	幹周 (cm)	主幹 (cm)	樹高 (m)	枝張 (m)	株立 (本)	周囲の状況	根元の状況	欠損度	動物生息 鳥	動物生息 獣	着生植物	健全度	信仰対象	独特の呼称	故事伝承	視認性	保護制度指定	解説板等	特記事項
13 106-007 [5339-46-61]	単木	台東区	国	100～199	ｸｽﾉｷ	360		15			その他	裸地	無	無	無	無	良	無	無	無	2	その他制度	解説板	薬剤散布・施肥
13 106-008 [5339-46-61]	単木	台東区	社寺	100～199	ｲﾁｮｳ	330		20			その他	裸地	無	無	無	無	良	無	無	無	2	その他制度	解説板	薬剤散布・施肥
13 106-009 [5339-46-62]	単木	台東区	社寺	200～299	ｸｽﾉｷ	345		20			その他	裸地	無	無	無	無	良	無	無	無	3	その他制度	解説板	薬剤散布・施肥
13 106-010 [5339-46-62]	単木	台東区	社寺	200～299	ｸｽﾉｷ	620		24			その他	裸地	小枝枯損	無	無	無	不良：一部枯損	無	無	無	2	その他制度	解説板	薬剤散布・施肥
13 106-011 [5339-46-61]	単木	台東区	社寺	100～199	ｲﾁｮｳ	320		28			その他	裸地	無	無	無	無		無	無	無	2	その他制度	解説板	薬剤散布・施肥
13 106-012 [5339-46-53]	単木	台東区	社寺	100～199	ｲﾁｮｳ	310		18			その他	裸地	小枝枯損	無	無	無		無	無	無	2	その他制度	解説板	薬剤散布・施肥
13 106-013 [5339-46-53]	単木	台東区	社寺	200～299	ｲﾁｮｳ	503		15			その他	裸地	小枝枯損	無	無	無	不良：一部枯損	無	無	無	2	その他制度	解説板	薬剤散布・施肥
13 106-014 [5339-46-53]	単木	台東区	社寺	100～199	ｲﾁｮｳ	330		18			その他	裸地	小枝枯損	無	無	無	不良：一部枯損	無	無	無	2	その他制度	解説板	薬剤散布・施肥
13 106-015 [5339-46-52]	単木	台東区	国	200～299	ｴﾉｷ	300		20			その他	裸地	無	無	無	無	良	無	無	無	2	無	無	無
13 106-016 [5339-46-62]	単木	台東区	国	100～199	ｼｲﾉｷ	320		18			その他	裸地	無	無	無	無	良	無	無	無	2	無	無	無
13 106-017 [5339-46-62]	単木	台東区	国	100～199	ｼｲﾉｷ	370		18			その他	裸地	無	無	無	無	良	無	無	無	2	無	無	無
13 106-018 [5339-46-62]	単木	台東区	国	100～199	ｴﾉｷ	300		18			その他	裸地	無	無	無	無	良	無	無	無	2	無	無	無
13 106-019 [5339-46-62]	単木	台東区	国	100～199	ｼｲﾉｷ	550		20			その他	裸地	無	無	無	無	良	無	無	無	2	無	無	無
13 106-020 [5339-46-52]	単木	台東区	国	100～199	ｴﾉｷ	350		18			その他	裸地	無	無	無	無	良	無	無	無	2	無	無	無
13 106-021 01/07 [5339-46-52]	樹林 実測:27本	台東区 上野公園	都道府県	100～199	ｸｽﾉｷ ｸｽﾉｷ ｸｽﾉｷ ｸｽﾉｷ	370 354 308 301		13 12 16 12	12 11 15 7		樹林 公園 道路	裸地 稚樹・その他低木生育 舗装	無	無	無	無	良	無	無	無	2	都市公園(都道府県) 風致地区・緑地保全地区等	無	無
13 106-021 02/07 [5339-46-52]	樹林	台東区 上野公園			ﾀﾌﾞﾉｷ ｲﾁｮｳ ｲﾁｮｳ ｲﾁｮｳ	320 448 388 366		11 18 18 16	10 12 8 10															
13 106-021 03/07 [5339-46-52]	樹林	台東区 上野公園			ｲﾁｮｳ ｲﾁｮｳ ｲﾁｮｳ ｲﾁｮｳ	361 360 335 334		15 13 15 18	9 10 10 9															

コード番号 [3次ﾒｯｼｭｺｰﾄﾞ]	区分	所在地 通称名	所有者	推定樹齢 (年)	巨木測定値 樹種名	幹周 (cm)	主幹 (cm)	樹高 (m)	枝張 (m)	株立 (本)	周囲の状況	根元の状況	欠損度	動物生息 鳥	動物生息 獣	着生植物	健全度	信仰対象	独特の呼称	故事伝承	視認性	保護制度指定	解説板等	特記事項
13 106-021 04/07 [5339-46-52]	樹林	台東区 上野公園			ｲﾁｮｳ	332		18	15															
					ｲﾁｮｳ	324		18	12															
					ｲﾁｮｳ	324		13	7															
					ｲﾁｮｳ	316		18	8															
13 106-021 05/07 [5339-46-52]	樹林	台東区 上野公園			ｲﾁｮｳ	308		15	11															
					ｲﾁｮｳ	300		16	10															
					ｸﾛﾏﾂ	373		11	5															
					ｸﾛﾏﾂ	310		20	10															
13 106-021 06/07 [5339-46-52]	樹林	台東区 上野公園			ﾑｸﾉｷ	378		12	10															
					ﾑｸﾉｷ	370		16	12															
					ﾑｸﾉｷ	335		15	10															
					ﾑｸﾉｷ	332		14	9															
13 106-021 07/07 [5339-46-52]	樹林	台東区 上野公園			ﾑｸﾉｷ	332		10	12															
					ﾑｸﾉｷ	323		13	12															
					ﾑｸﾉｷ	310		13	11															
13 106-022 01/04 [5339-46-61] 実測:13本	樹林	台東区	都道府県	100～199	ｽﾀﾞｼﾞｲ	503		5	5		その他	裸地	枯損木やや あり	無	無	無	良	無	無	無	2	無	無	無
					ｽﾀﾞｼﾞｲ	420	250	7	8	2														
					ｽﾀﾞｼﾞｲ	380		5	7															
					ｽﾀﾞｼﾞｲ	380		7	5															
13 106-022 02/04 [5339-46-61]	樹林	台東区			ｽﾀﾞｼﾞｲ	355		6	5															
					ｽﾀﾞｼﾞｲ	350		15	10															
					ｽﾀﾞｼﾞｲ	325		8	8															
					ｽﾀﾞｼﾞｲ	301		5	5															
13 106-022 03/04 [5339-46-61]	樹林	台東区			ｲﾁｮｳ	636	465	20	7	2														
					ｲﾁｮｳ	355		15	4															
					ｲﾁｮｳ	354		20	5															
					ｲﾁｮｳ	325		17	8															
13 106-022 04/04 [5339-46-61]	樹林	台東区			ｲﾁｮｳ	310		18	4															
13 106-023 [5339-46-32]	単木	台東区	都道府県	不明	ｲﾁｮｳ	480		18.5	7		樹林 建物群	草地・地被類	無	無	無	無	良	無	有	無	2	天然記念物等(都道府県)	解説板	無
13 107-001 [5339-46-55]	単木	墨田区 飛木稲荷	社寺	300以上	ｲﾁｮｳ	480		15	10.4		建物群	舗装	大枝枯損	無	無	無	不良：一部枯損	信仰対象あり タブーあり	無	有*	2	その他制度	樹名板 解説板	保護柵設置 定期的な下刈り・清掃 枯損部の削除、枝下ろし
13 107-002 [5339-46-33]	単木	墨田区	市町村	200～299	ｲﾁｮｳ	310		29	17		建物群	舗装	無	無	無	無	良	無	無	無	3	都市公園(市町村)	無	定期的な下刈り・清掃
13 108-001 [5339-46-14]	単木	江東区 清澄庭園	都道府県	不明	ｲﾁｮｳ	340		16	4		公園	植樹・その他低木生育	無	無	無	無	良	無	無	無	2	天然記念物等(都道府県) 都市公園(都道府県)	無	無
13 109-001 [5339-35-49]	単木	品川区 法禅寺	社寺	300以上	ｲﾁｮｳ	340		25			樹林	舗装	無	不明	不明	無	良	不明	不明	不明	1	天然記念物等(市町村)	解説板	無
13 109-002 [5339-35-39]	単木	品川区 三社稲荷	社寺	200～299	ｲﾁｮｳ	370		24			建物群	裸地	無	不明	無	無	良	不明	不明	不明	1	その他制度	樹名板	

コード番号 [3次ﾒｯｼｭｺｰﾄﾞ]	区分	所在地 通称名	所有者	推定樹齢 (年)	巨木測定値 樹種名	幹周 (cm)	主幹 (cm)	樹高 (m)	枝張 (m)	株立 (本)	周囲の状況	根元の状況	欠損度	動物生息 鳥	動物生息 獣	着生植物	健全度	信仰対象	独特の呼称	故事伝承	視認性	保護制度指定	解説板等	特記事項
13 109-003 [5339-35-39]	単木	品川区 稼穡稲荷	社寺	300以上	ｲﾁｮｳ	410		23			樹林	舗装	無	不明	不明	無	良	不明	無	不明	1	天然記念物等(市町村)	解説板	
13 109-004 [5339-35-39]	単木	品川区 大竜寺	社寺	100～199	ｽｷﾞｼﾞｲ	332		9.5			樹林	裸地 稚樹・その他低木生育	無	不明	不明	無	良	不明	不明	不明	2	天然記念物等(市町村)	解説板	
13 109-005 [5339-35-39]	単木	品川区 長徳寺	社寺	300以上	ｲﾁｮｳ	380		12			その他	裸地	無	不明	不明	無		不明	不明	不明	2	天然記念物等(市町村)	解説板	
13 109-006 [5339-35-29]	単木	品川区 品川寺	社寺	300以上	ｲﾁｮｳ	535		25			樹林 建物群	裸地	無	不明	不明	無	良	不明	不明	不明	1	天然記念物等(市町村)	解説板	
13 109-007 [5339-35-29]	単木	品川区 仙台坂団地	法人等	300以上	ﾀﾌﾞﾉｷ	380		20			建物群 道路	舗装	無	不明	不明	無	良	無	無	無	1	天然記念物等(市町村)	解説板	
13 109-008 [5339-35-58]	単木	品川区 清岸寺	社寺	200～299	ｳﾗｼﾞ	308		7			樹林	稚樹・その他低木生育	無	不明	不明	無	良	不明	不明	不明	3	天然記念物等(市町村)	解説板	
13 109-009 [5339-35-58]	単木	品川区 雉子神社	社寺	100～199	ｲﾁｮｳ	400		18			樹林	舗装	無	不明	不明	無	良	不明	不明	不明	1	天然記念物等(市町村)	解説板	
13 109-010 [5339-35-48]	樹林 実測:4本	品川区 清泉女子大学	法人等	100～199	ｽｷﾞｼﾞｲ ｽｷﾞｼﾞｲ ﾌｼﾞ ｸｽﾉｷ	610 360 300 320		8 8 18 16			樹林	草地・地被類 稚樹・その他低木生育	無 倒木ややあり	不明	不明	無	良 不良：枯死寸前	不明	不明	不明	1	天然記念物等(市町村) その他制度	樹名板 解説板	
13 109-011 [5339-35-28]	単木	品川区 伊藤家	個人	不明	ｼﾀﾐ	370		8			樹林	ササその他やぶ	無	不明	不明	無	良	不明	不明	不明	2	無	無	
13 109-012 [5339-35-28]	単木	品川区 天祖神社	社寺	300以上	ｶﾔ	310		22.5			樹林 建物群	裸地 舗装	無	不明	不明	無	良	不明	不明	不明	2	その他制度	樹名板	
13 109-013 [5339-35-18]	単木	品川区 西光寺	社寺	300以上	ﾀﾌﾞﾉｷ	320		15			樹林 その他	裸地	無	不明	不明	無	良	不明	不明	不明	2	その他制度	樹名板	
13 109-014 [5339-35-18]	単木	品川区 滝王子稲荷	社寺	200～299	ﾀﾌﾞﾉｷ	300		15			水面	稚樹・その他低木生育	無	不明	不明	無	良	不明	不明	不明	1	天然記念物等(市町村)	解説板	
13 109-015 [5339-35-18]	単木	品川区 光福寺	社寺	300以上	ｲﾁｮｳ	640		30			樹林	裸地	無	不明	不明	無	良	不明	不明	不明	1	天然記念物等(市町村)	解説板	
13 109-016 [5339-35-18]	単木	品川区 鹿島神社	社寺	100～199	ﾀﾌﾞﾉｷ	317		13			樹林	草地・地被類 稚樹・その他低木生育	無	不明	不明	無	良	不明	不明	不明	1	天然記念物等(市町村)	解説板	
13 109-017 [5339-35-57]	単木	品川区 国立予防衛生研究所	国	100～199	ﾑｸﾉｷ	340		12			建物群	草地・地被類 稚樹・その他低木生育	無	不明	不明	無	良	不明	不明	不明	2	無	無	
13 109-018 [5339-35-57]	単木	品川区 誕生八幡	社寺	200～299	ｲﾁｮｳ	325		14.5			樹林 建物群	舗装	無	不明	不明	無	良	不明	不明	不明	2	天然記念物等(市町村)	解説板	

コード番号 [3次メッシュコード]	区分	所在地 通称名	所有者	推定樹齢 (年)	巨木測定値 樹種名	幹周 (cm)	主幹 (cm)	樹高 (m)	枝張 (m)	株立 (本)	周囲の状況	根元の状況	欠損度	動物生息 鳥	動物生息 獣	着生植物	健全度	信仰対象	独特の呼称	故事伝承	視認性	保護制度指定	解説板等	特記事項
13 109-019 [5339-35-47]	単木	品川区 氷川神社	社寺	200～299	イヂョウ	310		21			樹林	裸地	無	不明	不明	無	良	不明	不明	不明	2	その他制度	樹名板	
13 109-020 [5339-35-37]	単木	品川区 星薬科大学	法人等	100～199	クスノキ	330		15			樹林	草地・地被類	無	不明	不明	無	良	不明	不明	不明	3	無	無	
13 109-021 [5339-35-37]	単木	品川区 岡田家	個人	300以上	スダジイ	502		8			建物群	裸地	無	不明	不明	無	良	不明	不明	不明	2	天然記念物等(市町村)	解説板	
13 109-022 [5339-35-17]	単木	品川区 伊藤公墓地	法人等	100～199	イヂョウ	345		12			樹林	稚樹・その他低木生育	小枝枯損	不明	不明	無	不良：一部枯損	不明	不明	不明	2	無	無	
13 109-023 01/02 [5339-35-46]	樹林 実測:6本	品川区	都道府県	不明	クスノキ プラタナス プラタナス クスノキ	307 308 330 300		25 26 12 21	15.8 22 15.8 18		樹林 公園	ササその他やぶ	無	無	無	無	良	無	無	無	2	都市公園(都道府県)	無	無
13 109-023 02/02 [5339-35-46]	樹林	品川区			ケヤキ プラタナス	382 337		23 25	23 17.3															
13 110-001 [5339-35-94]	樹林 8 ha 実測:2本	目黒区 文．宇宙研	国	不明	クスノキ サクラ	510 380	170 340	6 10	20.5 12	4	公園 建物群 道路	草地・地被類 ササその他やぶ	枯損木ややあり	無	無	有	良	無	無	無	2	無	樹名板	無
13 110-002 [5339-35-94]	樹林 4 ha 実測:3本	目黒区 駒場公園	市町村	不明	クスノキ クスノキ ユリノキ	440 440 417	265 245	18 16 17	16 30 13	2 3	公園 建物群 道路	稚樹・その他低木生育 ササその他やぶ	無	無	無	無	良	無	無	有*	2	都市公園(市町村)	無 樹名板	薬剤散布・施肥 枯損部の削除、枝下ろし
13 110-003 [5339-35-94]	単木	目黒区	法人等	不明	サクラ	340		20	13		公園 建物群 道路	裸地 草地・地被類	無	無	無	無	良	無	無	無	2	無 その他制度	樹名板	枯損部の削除、枝下ろし
13 110-004 [5339-35-85]	樹林 23 ha 実測:3本	目黒区 東大	国	不明	プラタナス サクラ ユリノキ	330 330 345	215	18 7 20	26 15 18	2	樹林 公園 建物群 道路	裸地 草地・地被類 ササその他やぶ	無	無	無	有	良	無	無	無	1	無	無	定期的な下刈り・清掃 枯損部の削除、枝下ろし
13 110-005 [5339-35-85]	単木	目黒区 氷川神社	社寺	不明	クスノキ	340		13	15		建物群 道路	裸地	無	無	無	無	良	信仰対象あり	無	無	2	無	無	無
13 110-006 [5339-35-75]	単木	目黒区 神社R宿舎	国	不明	イヂョウ	420		18	15		建物群	裸地 草地・地被類	小枝枯損	無	無	無	良	無	無	無	1	無	無	無
13 110-007 [5339-35-46]	樹林 実測:4本	目黒区	都道府県	不明	プラタナス クスノキ クスノキ クスノキ	360 330 368 368	235	21.8 14.5 20 12	17.7 15.3 18.3 14.7	2	樹林 公園	ササその他やぶ	無	無	無	無	良	無	無	無	2	都市公園(都道府県)	無	無
13 110-008 [5339-35-56]	樹林 2 ha 実測:2本	目黒区 目黒不動	社寺	不明	イヂョウ プラタナス	313 303		20 12	10 9		公園 建物群	裸地	無	無	無	無	良	信仰対象あり	無	無	2	無	無	枯損部の削除、枝下ろし
13 110-009 [5339-35-56]	単木	目黒区 不動公園	市町村	不明	スダジイ	495	355	7	8.6	2	樹林 公園 建物群 道路	草地・地被類	大枝枯損 頭頂部幹折れ	無	無	無	不良：一部枯損	無	無	無	3	都市公園(市町村)	無	保護柵設置 定期的な下刈り・清掃 枯損部の削除、枝下ろし

コード番号 [3次ﾒｯｼｭｺｰﾄﾞ]	区分	所在地 通称名	所有者	推定樹齢 (年)	巨木測定値 樹種名	幹周 (cm)	主幹 (cm)	樹高 (m)	枝張 (m)	株立 (本)	周囲の状況	根元の状況	欠損度	動物生息 鳥	動物生息 獣	着生植物	健全度	信仰対象	独特の呼称	故事伝承	視認性	保護制度指定	解説板等	特記事項
13 110-010 [5339-35-56]	単木	目黒区 大鳥神社	社寺	不明	ｲﾁｮｳ	362	322	15	8	2	建物群 道路	裸地 草地・地被類	下部幹折れ	無	無	無	不良：その他	信仰対象あり	無		3	その他制度	無	保護柵設置 定期的な下刈り・清掃 枯損部の削除、枝下ろし
13 110-011 [5339-35-66]	単木	目黒区 八幡神社	社寺	不明	ｽｷﾞｼﾞｲ	307		16	12		建物群 道路	裸地	大枝枯損	無	無	無	良	信仰対象あり	無	無	2	その他制度	無	保護柵設置 定期的な下刈り・清掃 枯損部の削除、枝下ろし
13 110-012 [5339-35-65]	単木	目黒区 目黒高校	都道府県	不明	ﾋﾏﾗﾔｽｷﾞ	320		18	16		建物群 道路	草地・地被類	小枝枯損	無	無	有	良	無	無	無	2	無	樹名板	定期的な下刈り・清掃 枯損部の削除、枝下ろし
13 110-013 [5339-35-45]	樹林 1.7 ha 実測:2本	目黒区 円融寺	社寺	不明	ｲﾁｮｳ ｲﾁｮｳ	320 345		20 6	23 5		建物群 その他	裸地	枯損木やや あり 倒木 ややあり	無	無	有	良	信仰対象あり	無	無	3	無	無	定期的な下刈り・清掃 枯損部の削除、枝下ろし
13 110-014 [5339-35-35]	樹林 0.8 ha 実測:2本	目黒区 碑文谷八幡	社寺	不明	ｸﾛﾏﾂ ｸﾛﾏﾂ	310 320		16 16	13 15		公園 建物群	裸地	無	無	無	有	良	信仰対象あり	無	無	1	その他制度	無	薬剤散布・施肥 定期的な下刈り・清掃 枯損部の削除、枝下ろし
13 110-015 [5339-35-34]	単木	目黒区 桜森稲荷	社寺	不明	ｸﾛﾏﾂ	450		8	10		建物群 道路	裸地	大枝枯損 頭頂部幹折れ	無	無	無	不良：一部枯損	信仰対象あり	無	無	3	その他制度	樹名板	枯損部の削除、枝下ろし
13 110-016 [5339-35-34]	樹林 0.9 ha 実測:2本	目黒区 東光寺	社寺	不明	ｲﾁｮｳ ｸﾛﾏﾂ	410 413		15 15	18 15		建物群 道路	裸地 稚樹・その他低木生育	無	無	無	無	良	信仰対象あり	無	無	2	無	無	保護柵設置 定期的な下刈り・清掃 枯損部の削除、枝下ろし
13 110-017 [5339-35-44]	単木	目黒区 常円寺	社寺	不明	ｲﾁｮｳ	410		18	14		建物群	裸地	無	無	無	無	良	信仰対象あり		有	2	その他制度	樹名板 解説板	保護柵設置 枯損部の削除、枝下ろし
13 111-001 [5339-25-99]	単木	大田区	法人等	99以下	ｶｼﾜﾄﾞ	320		7	7	1	建物群	裸地	無	無	無	無	良	無	無	無	3	無	無	定期的な下刈り・清掃
13 111-002 [5339-25-99]	単木	大田区 磐井神社	社寺	300以上	ｲﾁｮｳ	490		16	12	1	樹林	舗装	無	無	無	無	良	信仰対象あり	無	有*	2	風致地区・緑地保全地区等	無	保護柵設置 定期的な下刈り・清掃
13 111-003 [5339-25-99]	単木	大田区 磐井神社	社寺	300以上	ｲﾁｮｳ	357		16	12	1	樹林	舗装	無	無	無	無	良	信仰対象あり	無	有	2	風致地区・緑地保全地区等	無	保護柵設置 定期的な下刈り・清掃
13 111-004 [5339-35-08]	単木	大田区 天祖神社	社寺	300以上	ｽｷﾞｼﾞｲ	350		18	16	1	樹林	裸地	無	無	無	無	良	信仰対象あり	無	無	3	風致地区・緑地保全地区等	無	保護柵設置
13 111-005 [5339-35-07]	単木	大田区	個人	200～299	ｸﾛﾏﾂ	336		20	18	1	建物群	稚樹・その他低木生育	空洞あり	無	無	無	良	無	無	無	2	風致地区・緑地保全地区等	無	無
13 111-006 [5339-35-06]	単木	大田区 湯島神社	社寺	300以上	ｲﾁｮｳ	360		17	13	1	建物群	裸地	無	無	無	無	良	無	無	無	2	風致地区・緑地保全地区等	樹名板	無
13 111-007 [5339-35-06]	単木	大田区	個人	不明	ｽｷﾞｼﾞｲ	420		7	12	1	建物群	裸地	大枝枯損 空洞あり	無	無	無	不良：一部枯損	無	無	無	3	無	無	無

コード番号 [3次ﾒｯｼｭｺｰﾄﾞ]	区分	所在地 通称名	所有者	推定樹齢 (年)	巨木測定値 樹種名	幹周 (cm)	主幹 (cm)	樹高 (m)	枝張 (m)	株立 (本)	周囲の状況	根元の状況	欠損度	動物生息 鳥	動物生息 獣	着生植物	健全度	信仰対象	独特の呼称	故事伝承	視認性	保護制度指定	解説板等	特記事項
13 111-008 [5339-25-86]	単木	大田区	その他 公有	不明	ｽｷﾞ･ｼﾞｲ	400		15	13	1	建物群	ササその他やぶ	頭頂部幹折れ 空洞あり	無	無	無	良	無	無	無	3	無	無	無
13 111-009 [5339-35-06]	単木	大田区	社寺	300以上	ｽｷﾞ･ｼﾞｲ	390		18	20	1	樹林	裸地	空洞あり	無		無	良	無	無	無	2	風致地区・緑地保全地区等	無	無
13 111-010 [5339-35-15]	単木	大田区	個人	300以上	ｽｷﾞ･ｼﾞｲ	330		10	8	1	建物群	裸地	無	無	無	無	良	無	無	無	2	無	無	定期的な下刈り・清掃
13 111-011 [5339-35-15]	単木	大田区	都道府県	100～199	ｸﾛﾏﾂ	332		15	10		公園 建物群	裸地 稚樹・その他低木生育	無	無	無	無	良	無	無	無	2	都市公園(都道府県) 風致地区・緑地保全地区等	無	定期的な下刈り・清掃 枯損部の削除、枝下ろし
13 111-012 [5339-35-15]	単木	大田区	都道府県	100～199	ﾑｸﾉｷ	352		12	10		公園 道路	稚樹・その他低木生育	無	無	無	無	良	無	無	無	2	都市公園(都道府県) 風致地区・緑地保全地区等	無	定期的な下刈り・清掃 枯損部の削除、枝下ろし
13 111-013 [5339-35-15]	単木	大田区 妙福寺	社寺	不明	ｽｷﾞ･ｼﾞｲ	310		15	15	1	樹林 公園 建物群	裸地 稚樹・その他低木生育	無	無	無	無	良	無	無	無	3	風致地区・緑地保全地区等	無	無
13 111-014 [5339-25-95]	単木	大田区	個人	300以上	ｸﾛﾏﾂ	302		17	15	1	建物群	裸地	頭頂部幹折れ	無	無	無	良	無	無	無	2	無	無	保護柵設置 定期的な下刈り・清掃
13 111-015 [5339-25-95]	単木	大田区	個人	不明	ｸﾛﾏﾂ	450		20	10	2	その他	裸地	無	無	無	無	良	無	無	無	2	無	無	無
13 111-016 [5339-25-85]	単木	大田区 天祖神社	社寺	不明	ｲﾁｮｳ	350		20	10	1	公園 建物群	裸地	無	無	無	無	良	無	無	無	1	風致地区・緑地保全地区等	解説板	無
13 111-017 [5339-25-75]	単木	大田区 新田神社	社寺	300以上	ｸﾛﾏﾂ	425		10	15	1	建物群	裸地	頭頂部幹折れ 空洞あり	無	無	有	良	信仰対象あり	無	無	3	無	無	保護柵設置 定期的な下刈り・清掃
13 111-018 [5339-25-94]	単木	大田区	法人等	不明	ｽｷﾞ･ｼﾞｲ	300		16	16	1	建物群	裸地	無	無	無	無	良	無	無	無	2	無	無	定期的な下刈り・清掃 枯損部の削除、枝下ろし
13 111-019 [5339-25-94]	単木	大田区	法人等	不明	ｽｷﾞ･ｼﾞｲ	370		17	17	1	建物群	裸地	無	無	無	無	良	無	無	無	2	無	無	無
13 111-020 [5339-25-94]	単木	大田区	法人等	不明	ｽｷﾞ･ｼﾞｲ	330		16	16	1	建物群	裸地	無	無	無	無	良	無	無	無	2	無	無	無
13 111-021 [5339-25-94]	単木	大田区 白山神社	社寺	300以上	ｸｽﾉｷ	450		7	6	1	建物群	裸地	頭頂部幹折れ 空洞あり	無	無	無	良	信仰対象あり	無	無	3	風致地区・緑地保全地区等	無	保護柵設置
13 111-022 [5339-25-84]	単木	大田区 光明社	社寺	不明	ｲﾁｮｳ	340		18	16	1	その他	裸地	無	無		無	良	無	無	無	3	無	無	無
13 111-023 [5339-25-84]	単木	大田区	個人	不明	ｲﾁｮｳ	380		15	5	1	建物群	裸地	大枝枯損 頭頂部幹折れ	無		有	不良：枯死寸前	無	無	無	2	無	無	無

コード番号 [3次ﾒｯｼｭｺｰﾄﾞ]	区分	所在地 通称名	所有者	推定樹齢 (年)	巨木測定値 樹種名	幹周 (cm)	主幹 (cm)	樹高 (m)	枝張 (m)	株立 (本)	周囲の状況	根元の状況	欠損度	動物生息 鳥	動物生息 獣	着生植物	健全度	信仰対象	独特の呼称	故事伝承	視認性	保護制度指定	解説板等	特記事項
13 111-024 [5339-35-12]	単木	大田区 秋葉神社	社寺	300以上	ｸﾛﾏﾂ	400		17	14		樹林 建物群	裸地	無	無	無	無	良	信仰対象あり	秋葉のクロマツ	無	1	天然記念物等(都道府県)	解説板	定期的な下刈り・清掃
13 112-001 [5339-44-17]	単木	世田谷区 吉田正雄	個人	300以上	ｸﾛﾏﾂ	360		25	18	1	建物群	裸地	無	無	無	無	良	無	無	無	1	その他制度	樹名板	無
13 112-002 [5339-44-08]	単木	世田谷区 井上森茂	個人	不明	ｸﾛﾏﾂ	340		27	24.4	1	建物群	裸地	大枝枯損	無	無	無	良	無	無	無	2	その他制度	樹名板	無
13 112-003 [5339-34-99]	単木	世田谷区 都立松沢病院	都道府県	99以下	ｸﾛﾏﾂ	315		15	19.4	1	建物群	裸地	小枝枯損 空洞あり	無	無	無	良	無	無	無	3	無	無	無
13 112-004 [5339-34-99]	単木	世田谷区 島田鑿	個人	100～199	ｸﾛﾏﾂ	375		25	24.2	1	建物群	裸地	大枝枯損	無	無	有	良	無	無	無	2	その他制度	樹名板	無
13 112-005 [5339-34-99]	単木	世田谷区 粕谷八幡神社	社寺	100～199	ｲﾁｮｳ	350		15	22	1	樹林	裸地	小枝枯損	無	無	有	良	信仰対象あり	無	無	2	その他制度	樹名板	
13 112-006 [5339-34-78]	単木	世田谷区 祖師谷小学校	市町村	不明	ｸﾛﾏﾂ	390	210	12	8	2	道路	舗装	大枝枯損	無	無	無	不良：一部枯損	無	無	無	2		無	無
13 112-007 [5339-34-68]	単木	世田谷区 成城学園	法人等	99以下	ﾗｸｳｼｮｳ	307		27	10	1	建物群	裸地	無	無	無	無	良	無	無	無	2	その他制度	樹名板	無
13 112-008 [5339-34-47]	単木	世田谷区 氷川神社所有	社寺	不明	ｲﾁｮｳ	330		15	16	1	建物群	裸地	小枝枯損 異常なコブあり	無	無	無	良	無	無	無	2	風致地区・緑地保全地区等 その他制度	樹名板	無
13 112-009 [5339-34-47]	単木	世田谷区 慶元寺	社寺	300以上	ｶﾔ ｸﾛﾏﾂ ｸﾛﾏﾂ ｲﾁｮｳ	330 370 305 425		24 28 25 25	18 16 18 25	1 1 1 1	樹林	裸地 ササその他やぶ	無	無	無	無	良	無	無	無	1	風致地区・緑地保全地区等 その他制度	樹名板	無
13 112-010 [5339-34-47]	単木	世田谷区 須賀神社	社寺	伝承 400	ﾑｸﾉｷ ｸﾛﾏﾂ	360 330		20 20	20 8.5	1 1	樹林 建物群	裸地	大枝枯損 空洞あり	ｺﾉﾊｽﾞｸ		無	不良：異常落葉	信仰対象あり	無	有	2	風致地区・緑地保全地区等 その他制度	樹名板	その他
13 112-011 [5339-34-48]	単木	世田谷区 観音寺	社寺	300以上	ｲﾁｮｳ	400		18	17.5	1	樹林	裸地	大枝枯損	無	無	無	良	無	無	無	2	風致地区・緑地保全地区等 その他制度	樹名板	無
13 112-012 [5339-34-48]	単木	世田谷区 氷安寺	社寺	伝承 700	ｲﾁｮｳ	395		22	13.5	1	建物群	裸地	大枝枯損	無	無	有	良	無	無	無	2	その他制度	樹名板	その他
13 112-013 [5339-34-48]	単木	世田谷区 岡本八幡神寺	社寺	不明	ｸﾛﾏﾂ	390		25	17	1	樹林	稚樹・その他低木生育	空洞あり	不明	不明	無	良	信仰対象あり			1	風致地区・緑地保全地区等 その他制度	樹名板	無
13 112-014 [5339-35-81]	単木	世田谷区 西福寺	社寺	不明	ｲﾁｮｳ	310		17	10	1	樹林	裸地	小枝枯損	無	無	無	良	無	無	無	2	その他制度	樹名板	無
13 112-015 [5339-35-92]	単木	世田谷区 大庭克世	個人	100～199	ｸﾛﾏﾂ	317		25	19	1	建物群	舗装	無	無	無	無	良	無	無	無	1	その他制度	樹名板	無

コード番号 [3次ﾒｯｼｭｺｰﾄﾞ]	区分	所在地 通称名	所有者	推定樹齢 (年)	巨木測定値 樹種名	幹周 (cm)	主幹 (cm)	樹高 (m)	枝張 (m)	株立 (本)	周囲の状況	根元の状況	欠損度	動物生息 鳥	動物生息 獣	着生植物	健全度	信仰対象	独特の呼称	故事伝承	視認性	保護制度指定	解説板等	特記事項
13 112-016 [5339-35-81]	単木	世田谷区 池田昌治	個人	200～299	ｸﾛﾏﾂ	360		25	20	1	建物群	稚樹・その他低木生育	小枝枯損	無	無	無	良	無	無	無	1	その他制度	樹名板	その他
13 112-017 [5339-35-71]	単木	世田谷区 乗泉寺	社寺	不明	ｸｽﾉｷ	590	310	18	21	1	樹林	裸地	無	無	無	有	良	無	無	無	2	その他制度	樹名板	無
13 112-018 [5339-35-72]	単木	世田谷区 豪徳寺	市町村	300以上	ｸﾛﾏﾂ ｸﾛﾏﾂ ｲﾁｮｳ	355 304 320		28 25 25	17 20 14	1 1 1	樹林 その他	裸地 草地・地被類	無 大枝枯損	ｸﾛﾏﾂ	無	無	不良：異常落葉	無	無	無	3	無	無	無
13 112-019 [5339-35-61]	単木	世田谷区 桜小学校	市町村	100～199	ｵｵﾌｶﾞﾔｼ	320		12	17	1	その他	裸地	頭頂部幹折れ 異常なコブあり	無	無	無	良	無	無	無	2	天然記念物等(都道府県) その他制度	樹名板	無
13 112-020 [5339-35-61]	単木	世田谷区 実相院	社寺	100～199	ｲﾁｮｳ	347		18	18	1	樹林	裸地	小枝枯損	無	無	無	良	無	無	無	2	その他制度	樹名板	その他
13 112-021 [5339-35-50]	単木	世田谷区 馬事公苑	その他 公有	100～199	ｿﾒｲﾖｼﾉ ｿﾒｲﾖｼﾉ ｸﾛﾏﾂ	330 300 410	240	12 12 15	24 22 19.4	1 1 2	公園 道路	裸地 舗装	大枝枯損 小枝枯損	無	無	無	良	無	無	無	3	その他制度	無	無
13 112-022 [5339-35-41]	単木	世田谷区 用賀神社	社寺	100～199	ｸﾛﾏﾂ	336		30	19	1	樹林	裸地	頭頂部幹折れ 空洞あり	無	無	有	不良：一部枯損	無	無	無	2	その他制度	樹名板	無
13 112-023 [5339-35-40]	単木	世田谷区 杉田勝治	個人	不明	ｸﾛﾏﾂ	322		25	17	1	建物群	裸地	小枝枯損 空洞あり	無	無	有		無	無	無	2	その他制度	樹名板	
13 112-024 [5339-35-30]	単木	世田谷区 星谷英二	個人	不明	ｸﾛﾏﾂ	313		23	23	1	建物群	裸地	大枝枯損 空洞あり	無	無	有	良	無	無	無	2	その他制度	樹名板	無
13 112-025 [5339-35-30]	単木	世田谷区 おいなりさん	個人	不明	ｸﾛﾏﾂ	390		28	23	1	建物群	裸地	空洞あり 異常なコブあり	無	無	無	良	信仰対象あり	おいなりさんのケヤキ	無	2	その他制度	樹名板	その他
13 112-026 [5339-35-20]	単木	世田谷区 土肇停	個人	200～299	ｸﾛﾏﾂ ｸﾛﾏﾂ	300 340		20 25	17 13	1 1	建物群	裸地	大枝枯損	無	無	有	良	無	無	無	2	風致地区・緑地保全地区等 その他制度	樹名板	無
13 112-027 [5339-35-31]	単木	世田谷区 高木義夫	個人	99以下	ｴﾉｷ	380		13	21	1	建物群	草地・地被類	無	無	無	無	良	無	無	無	2	その他制度	樹名板	無
13 112-028 [5339-35-32]	単木	世田谷区 三田靖治	個人	100～199	ｸﾛﾏﾂ	320		20	23.5	1	建物群	舗装	小枝枯損	ｵﾅｶﾞ,ﾀﾞﾙﾏｲﾝｺ	無	無	良	無	無	無	2	その他制度	樹名板	無
13 112-029 [5339-35-33]	単木	世田谷区 三田靖治	個人	200～299	ｸﾛﾏﾂ	386		25	22.5	1	建物群	稚樹・その他低木生育	小枝枯損	有	無	無	良	無	無	無	2	その他制度	樹名板	その他
13 112-030 [5339-35-22]	単木	世田谷区 等々力玉川神社	社寺	99以下	ｸｽﾉｷ ｸｽﾉｷ ｸﾛﾏﾂ	465 307 328		13.5 14 20	18 23 22	1 1 1	樹林	裸地	小枝枯損 異常なコブあり	無	無	有	良	無	トックリクス	無	2	その他制度	樹名板	無
13 112-031 01/03 [5339-35-23]	単木	世田谷区 浄真寺	社寺	伝承 700	ｶﾔ ｲﾁｮｳ ｲﾁｮｳ ｲﾁｮｳ	525 340 400 320		31.3 22 15 26	18 15 17 17	1 1 1 1	樹林	裸地	小枝枯損 空洞あり	無	ﾘｽ	無	良	無	無	無	2	天然記念物等(都道府県) 風致地区・緑地保全地区等 その他制度	樹名板	その他

コード番号 [3次メッシュコード]	区分	所在地 通称名	所有者	推定樹齢 (年)	巨木測定値 樹種名	幹周 (cm)	主幹 (cm)	樹高 (m)	枝張 (m)	株立 (本)	周囲の状況	根元の状況	欠損度	動物生息 鳥	動物生息 獣	着生植物	健全度	信仰対象	独特の呼称	故事伝承	視認性	保護制度指定	解説板等	特記事項
13 112-031 02/03 [5339-35-23]	単木	世田谷区 浄真寺	社寺	200～299	イチョウ ケヤキ ケヤキ ムクノキ	350 300 380 320		20 15 21 25	17 19 20 22	1 1 1 1	樹林	裸地 舗装	無 小枝枯損	無	リス	無	良	無	無	無	2	風致地区・緑地保全地区等 その他制度	樹名板	無
13 112-031 03/03 [5339-35-23]	単木	世田谷区 浄真寺	社寺	300以上	ケヤキ トチノキ クスノキ	300 420 330		21 18 15	21 22.5 22	1 1 1	樹林 建物群	裸地 稚樹・その他低木生育	小枝枯損	無	リス	有	良	無	無	無	2	風致地区・緑地保全地区等 その他制度	樹名板	その他
13 112-032 [5339-35-11]	単木	世田谷区 善養密寺 カヤ寺	社寺	伝承 700	カヤ	535		22.6	20	1	樹林	裸地	空洞あり	無	無	無	良	信仰対象あり	大ガヤ	無	2	天然記念物等(都道府県) 風致地区・緑地保全地区等	樹名板	無
13 112-033 [ ]	単木	世田谷区 原田満	個人	99以下	クスノキ	408		21	16.4	1	建物群	舗装	小枝枯損	無	無	有	良	無	無	無	2	風致地区・緑地保全地区等 その他制度	樹名板	無
13 112-034 [5339-35-23]	単木	世田谷区 毛利博一	個人	200～299	カヤ	350		30	17	1	建物群	裸地	小枝枯損 空洞あり	無	無	無	良	無	無	無	2	その他制度	樹名板	その他
13 112-035 [5339-35-14]	単木	世田谷区 早川銘吉	個人	300以上	カヤ	320		12	14	1	建物群	裸地	頭頂部幹折れ	無	無	無	不良：一部枯損	無	無	無	3	その他制度	樹名板	無
13 112-036 [5339-35-82]	単木	世田谷区 代田八幡神社	社寺	200～299	イチョウ	315		25	19	1	樹林	裸地	小枝枯損	無	無	無	良	信仰対象あり	無	無	2	その他制度	樹名板	無
13 112-037 [5339-35-83]	単木	世田谷区 森巌寺	社寺	300以上	イチョウ イチョウ	680 430	450	20 20	17.5 17	2 1	公園	裸地	大枝枯損 空洞あり	無	無	無	良	無	無	無	2	その他制度	樹名板	無
13 112-038 [5339-35-83]	単木	世田谷区 伊東祐之	個人	200～299	ヨシノキ	570	350	28	20	2	建物群	裸地	小枝枯損	無	無	無	良	無	無	無	2	その他制度	樹名板	その他
13 112-039 [5339-35-73]	単木	世田谷区 円泉寺	社寺	300以上	イチョウ ケヤキ ケヤキ	415 380 300		28 12 25	19 15 20	1 1 1	樹林 道路 その他	裸地 稚樹・その他低木生育 舗装	大枝枯損 小枝枯損 頭頂部幹折れ 異常なコブあり	無	無	有	不良：一部枯損	無	無	無	2	その他制度	樹名板	その他
13 112-040 [5339-35-64]	単木	世田谷区 西澄寺	社寺	300以上	コウヤマキ	360		10	8	1	樹林	裸地	小枝枯損	無	無	無	良	信仰対象あり	無	無	3	その他制度	樹名板	無
13 113-001 [5339-35-87]	単木	渋谷区	法人等	伝承 500	イチョウ	450		13	6		建物群	裸地	大枝枯損 頭頂部幹折れ	無	無	無	不良：その他	無	大イチョウ	無	3	天然記念物等(市町村)	解説板	保護柵設置
13 113-002 [5339-35-88]	単木	渋谷区	法人等	200～299	イチョウ	340		25	12		建物群	裸地	無	無	無	無	良	無	無	無	3	その他制度	その他	無
13 113-003 [5339-35-77]	単木	渋谷区	法人等	200～299	イチョウ	385		20	8		建物群	裸地	無	無	無	無	良	無	無	無	3	その他制度	その他	無
13 113-004 [5339-35-86]	単木	渋谷区	法人等	300以上	クスノキ	332		20	16		建物群	裸地	大枝枯損	無	無	無	良	無	無	無	3	その他制度	その他	無
13 113-005 [5339-35-86]	単木	渋谷区	法人等	300以上	シイノキ	338		8	8		建物群	裸地	下部幹折れ 空洞あり	無	無	無	不良：枯死寸前	信仰対象あり	無	無	3	その他制度	その他	無

コード番号【3次ﾒｯｼｭｺｰﾄﾞ】	区分	所在地 通称名	所有者	推定樹齢（年）	巨木測定値 樹種名	幹周(cm)	主幹(cm)	樹高(m)	枝張(m)	株立(本)	周囲の状況	根元の状況	欠損度	動物生息 鳥	動物生息 獣	着生植物	樹全体の健全度	信仰対象	独特の呼称	故事伝承	視認性	保護制度指定	解説板等	特記事項
13 113-006【5339-35-86】	単木	渋谷区	法人等	300以上	ｸｽﾉｷ	308		25	16		建物群	裸地	無	無	無	無	良	無	無	無	3	その他制度	その他	無
13 113-007【5339-35-87】	単木	渋谷区	法人等	200～299	ｸｽﾉｷ	317		20	16		建物群	舗装	大枝枯損	無	無	無	良	無	無	無	3	無	無	無
13 113-008【5339-35-86】	単木	渋谷区	個人	200～299	ﾄｳｶｴﾃﾞ	407	240	25	20	2	建物群	裸地	無	無	無	無	良	無	無	無	3	その他制度	その他	無
13 113-009【5339-35-85】	単木	渋谷区	個人	200～299	ｹﾔｷ	677	238	25	20	5	建物群	舗装	無	無	無	無	良	無	無	無	3	その他制度	その他	無
13 113-010【5339-35-94】	単木	渋谷区	個人	200～299	ｽﾀﾞｼﾞｲ	327		10	8		建物群		頭頂部幹折れ	無	無	無		信仰対象あり	無	無	3	無	無	無
13 113-011【5339-45-15】	単木	渋谷区	個人	200～299	ｲﾁｮｳ	349		25	10		建物群	裸地	無	無	無	無		信仰対象あり	有	無	3	その他制度	その他	無
13 113-012【5339-45-15】	単木	渋谷区	法人等	300以上	ｹﾔｷ	300		20	20		建物群	裸地	大枝枯損	無	無	無	良	無	無	無	3	無	無	無
13 113-013【5339-45-04】	単木	渋谷区	法人等	300以上	ｸｽﾉｷ	460	200	15	10	3	建物群	裸地	無	無	無	無	良	無	無	無	3	無	無	無
13 113-014【5339-45-05】	単木	渋谷区	個人	300以上	ｸｽﾉｷ	358		20	16		樹林	裸地	大枝枯損	無	無	無	良	無	無	無	3	その他制度	その他	無
13 113-015【5339-45-15】	単木	渋谷区	個人	300以上	ｲﾁｮｳ	514		50	20		樹林	裸地	無	無	無	無	良	無	無	無	2	無	無	無
13 113-016【5339-45-06】	単木	渋谷区	個人	300以上	ｹﾔｷ	300		20	12		建物群	裸地	無	無	無	無	良	無	無	無	3	その他制度	その他	無
13 113-017 01/02【5339-45-05】	樹林 実測:6本	渋谷区	都道府県	不明	ｻｲｶﾁ ｹﾔｷ ｹﾔｷ ﾌﾟﾗﾀﾅｽ	330 305 338 330		11 20 19 26	15 15 14 18		公園	草地・地被類	無	無	無	無	良	無	無	無	2	都市公園(都道府県)	無	無
13 113-017 02/02【5339-45-05】	樹林	渋谷区			ﾌﾟﾗﾀﾅｽ ｲﾁｮｳ	320 335		26 15	15 14.5															
13 114-001【5339-45-63】	単木	中野区	社寺	不明	ｲﾁｮｳ	498		20		1	建物群	裸地	無	無	無	無	良	不明	不明	不明	2	その他制度	解説板	無
13 114-002【5339-45-43】	単木	中野区	市町村	不明	ｹﾔｷ	450	325	12		3	建物群	裸地	無 下部幹折れ	無	無	無	良	無	無	無	2	無	樹名板	無
13 114-003【5339-45-63】	単木	中野区	市町村	不明	ｽﾀﾞｼﾞｲ	419		11		1	建物群	裸地	無	無	無	無	良	無	無	無	2	無	無	無
13 114-004【5339-45-63】	単木	中野区	社寺	不明	ｲﾁｮｳ	404		20		1	建物群	裸地	無	無	無	無	良	不明	不明	不明	2	その他制度	解説板	無
13 114-005【5339-45-24】	単木	中野区	個人	不明	ﾑｸﾉｷ	390		30		1	建物群	舗装	無	無	無	無	良	無	無	無	2	その他制度	解説板	無
13 114-006【5339-45-33】	単木	中野区	個人	不明	ｹﾔｷ	374		12		1	建物群	裸地	無	無	無	無	良	無	無	無	2	無	無	無

コード番号 [3次ﾒｯｼｭｺｰﾄﾞ]	区分	所在地 通称名	所有者	推定樹齢 (年)	巨木測定値 樹種名	幹周 (cm)	主幹 (cm)	樹高 (m)	枝張 (m)	株立 (本)	周囲の状況	根元の状況	欠損度	動物生息 鳥	動物生息 獣	着生植物	健全度	信仰対象	独特の呼称	故事伝承	視認性	保護制度指定	解説板等	特記事項
13 114-007 [5339-45-33]	単木	中野区	市町村	300以上	ｸﾛﾏﾂ	372		18		1	建物群	裸地	無 頭頂部幹折れ	無	無	無	良	無	無	無	2	無	解説板	保護柵設置
13 114-008 [5339-45-73]	単木	中野区	個人	不明	ﾑｸﾉｷ	371		12		1	建物群	裸地	無	無		無	良	無	無	無	2	無	無	無
13 114-009 [5339-45-63]	単木	中野区	社寺	不明	ｸｽﾉｷ	368		9		1	建物群 その他	裸地	無	無	無	無	良	不明	不明	不明	2	無	無	無
13 114-010 [5339-45-34]	単木	中野区	社寺	不明	ｲﾁｮｳ	362		15		1	建物群 その他	裸地 稚樹・その他低木生育	無	無	無	無	良	不明	不明	不明	2	無	無	保護柵設置 避雷針設置
13 114-011 [5339-45-13]	単木	中野区	社寺	不明	ｼﾗｶｼ	360		12		1	建物群 その他	裸地	無	無	無	無	良	不明	不明	不明	2	無	無	無
13 114-012 [5339-45-61]	単木	中野区	社寺	不明	ｸﾛﾏﾂ	358		16		1	建物群 その他	裸地	無	無	無	無	良	無	無	無	2	無	無	無
13 114-013 [5339-45-45]	単木	中野区	法人等	不明	ｸﾛﾏﾂ	350		15		1	建物群 その他	裸地 稚樹・その他低木生育	無 空洞あり	無	無	無	良	無	無	無	2	無	無	無
13 114-014 [5339-45-34]	単木	中野区	社寺	不明	ｲﾁｮｳ	345		15		1	建物群 その他	裸地 舗装	無	無	無	無	良	不明	不明	不明	2	無	無	無
13 114-015 [5339-45-33]	単木	中野区	社寺	不明	ｲﾁｮｳ	330		15		1	建物群	裸地	無	無	無	無	良	不明	不明	不明	2	無	無	無
13 114-016 [5339-45-54]	単木	中野区	個人	不明	ｸﾛﾏﾂ	330		12		1	建物群	裸地 舗装	頭頂部幹折れ	無	無	無	良	無	無	無	2	無	無	保護柵設置
13 114-017 [5339-45-54]	単木	中野区	法人等	不明	ｲﾁｮｳ	330		15		1	建物群 その他	裸地	無	無	無	無	良	無	無	無	2	無	無	無
13 114-018 [5339-45-33]	単木	中野区	社寺	不明	ｲﾁｮｳ	329		4		1	建物群 その他	裸地	無 頭頂部幹折れ	無	無	無	良	不明	不明	不明	2	その他制度	解説板	無
13 114-019 [5339-45-13]	単木	中野区	個人	不明	ｸﾛﾏﾂ	328		25		1	建物群	裸地	無	無	無	無	良	無	無	無	2	無	無	無
13 114-020 [5339-45-63]	単木	中野区	社寺	不明	ｸｽﾉｷ	328		10		1	建物群 その他	裸地	無	無	無	無	良	不明	不明	不明	2	無	無	無
13 114-021 [5339-45-34]	単木	中野区	社寺	不明	ｲﾁｮｳ	318		11		1	建物群 その他	裸地	無	無	無	無	良	不明	不明	不明	2	無	無	無
13 114-022 [5339-45-13]	単木	中野区	社寺	不明	ｲﾁｮｳ	312		18		1	建物群 その他	舗装	無	無	無	無	良	不明	不明	不明	2	無	無	無
13 114-023 [5339-45-33]	単木	中野区	社寺	不明	ｸﾛﾏﾂ	310		9		1	建物群 その他	裸地	無	無	無	無	良	不明	不明	不明	2	無	無	無
13 114-024 [5339-45-54]	単木	中野区	社寺	不明	ｽﾀﾞｼﾞｲ	310		8		1	建物群 その他	舗装	無 下部幹折れ	無	無	無	良	不明	不明	不明	2	無	無	無
13 114-025 [5339-45-63]	単木	中野区	社寺	不明	ｸｽﾉｷ	310		11		1	建物群 その他	裸地	無	無	無	無	良	不明	不明	不明	2	無	無	無

コード番号 [3次ﾒｯｼｭｺｰﾄﾞ]	区分	所在地 通称名	所有者	推定樹齢 (年)	巨木測定値 樹種名	幹周 (cm)	主幹 (cm)	樹高 (m)	枝張 (m)	株立 (本)	周囲の状況	根元の状況	欠損度	動物生息 鳥	動物生息 獣	着生植物	健全度	信仰対象	独特の呼称	故事伝承	視認性	保護制度指定	解説板等	特記事項
13 114-026 [5339-45-61]	単木	中野区	個人	不明	ｲﾁｮｳ	302		15		1	建物群	裸地	無	無	無	無	良	無	無	無	2	無	無	無
13 114-027 [5339-45-73]	単木	中野区	個人	不明	ｸﾛﾏﾂ	301		13		1	建物群	裸地	無	無	無	無	良	無	無	無	2	無	無	無
13 114-028 [5339-45-33]	単木	中野区	社寺	不明	ﾒﾀﾍｺｲﾁ	300		15		1	建物群 その他	裸地	無	無	無	無	良	不明	不明	不明	2	無	無	無
13 114-029 [5339-45-33]	単木	中野区	個人	不明	ｲﾁｮｳ	300		15		1	建物群	裸地 舗装	無	無	無	無	良	無	無	無	3	その他制度	解説板	無
13 114-030 [5339-45-54]	単木	中野区	社寺	不明	ｲﾁｮｳ	300		12		1	建物群	舗装	無	無	無	無	良	不明	不明	不明	2	無	無	無
13 115-001 [5339-44-69]	単木	杉並区	個人	300以上	ｸﾛﾏﾂ	553		25	35	1	耕地	裸地	大枝枯損 小枝枯損	無	無	無	不良：一部枯損	無	無	無	1	その他制度	樹名板	無
13 115-002 [5339-44-38]	単木	杉並区	個人	300以上	ｸﾛﾏﾂ	485		30	20	1	耕地	稚樹・その他低木生育	無	無	無	有	良	無	無	無	1	その他制度	樹名板	無
13 115-003 [5339-44-38]	単木	杉並区	個人	300以上	ｸﾛﾏﾂ	388		25	15	1	耕地	草地・地被類	無	無	無	有	良	無	無	無	1	その他制度	樹名板	無
13 115-004 [5339-45-41]	単木	杉並区 天祖神社	社寺	99以下	ｸｽﾉｷ	324		25	15	1	樹林	裸地	無	無	無	有	良	信仰対象あり	無	無	2	その他制度	樹名板	無
13 115-005 [5339-45-41]	単木	杉並区 天祖神社	社寺	99以下	ｸｽﾉｷ	546	333	15	10	3	樹林	裸地	無	無	無	有	良	信仰対象あり	無	無	2	その他制度	樹名板	無
13 115-006 [5339-44-19]	単木	杉並区	個人	不明	ｸﾛﾏﾂ	430		20	15	1	建物群	裸地	頭頂部幹折れ 空洞あり	無	無	無	不良：一部枯損	無	無	無	2	その他制度	樹名板	無
13 115-007 [5339-45-20]	単木	杉並区	個人	100～199	ｸﾛﾏﾂ	425		20	15	1	建物群	草地・地被類	小枝枯損	無	無	無	良	無	無	無	2	その他制度	樹名板	無
13 115-008 [5339-45-20]	単木	杉並区	個人	不明	ｸﾛﾏﾂ	365		25	28	1	建物群	裸地	小枝枯損	無	無	無	良	無	無	無	1	その他制度	樹名板	無
13 115-009 [5339-44-69]	単木	杉並区	個人	200～299	ｸﾛﾏﾂ	390		20	15	1	建物群	裸地	小枝枯損	無	無	無	良	無	無	無	1	その他制度	樹名板	無
13 115-010 [5339-44-69]	単木	杉並区	個人	200～299	ｸﾛﾏﾂ	305		25	10	1	建物群	裸地	小枝枯損	無	無	無	良	無	無	無	1	その他制度	樹名板	無
13 115-011 [5339-44-29]	単木	杉並区	社寺	200～299	ｲﾁｮｳ	390		25	10	1	建物群	舗装	小枝枯損 空洞あり	無	無	無	不良：その他	無	無	無	2	その他制度	樹名板	無
13 115-012 [5339-44-59]	単木	杉並区	個人	不明	ｸﾛﾏﾂ	390		40	25	1	建物群	草地・地被類	無	無	無	無	良	無	無	無	1	その他制度	樹名板	無
13 115-013 [5339-44-27]	単木	杉並区	法人等	99以下	ｸｽﾉｷ	930	370	15	35	4	建物群	裸地	無	無	無	無	良	無	無	無	2	その他制度	樹名板	無
13 115-014 [5339-44-27]	単木	杉並区	法人等	99以下	ﾋﾏﾗﾔｽｷﾞ	305		25	20	1	建物群	裸地	無	無	無	無	良	無	無	無	1	その他制度	樹名板	無

コード番号 [3次ﾒｯｼｭｺｰﾄﾞ]	区分	所在地 通称名	所有者	推定樹齢 (年)	巨木測定値 樹種名	幹周 (cm)	主幹 (cm)	樹高 (m)	枝張 (m)	株立 (本)	周囲の状況	根元の状況	欠損度	動物生息 鳥	動物生息 獣	着生植物	健全度	信仰対象	独特の呼称	故事伝承	視認性	保護制度指定	解説板等	特記事項
13 115-015 [5339-44-48]	単木	杉並区	社寺	200～299	ｸﾛﾏﾂ	340		25	20	1	樹林	裸地	無	無	無	無	良	無	無	無	1	その他制度	樹名板	無
13 115-016 [5339-44-48]	単木	杉並区	社寺	200～299	ｸﾛﾏﾂ	355		20	15	1	樹林	裸地	無	無	無	無	良	無	無	無	1	その他制度	樹名板	無
13 115-017 [5339-45-60]	単木	杉並区	個人	200～299	ｸﾛﾏﾂ	341		50		1	建物群	草地・地被類	大枝枯損	無	無	無	良	無	無	無	1	その他制度	樹名板	無
13 115-018 [5339-45-11]	単木	杉並区 大宮八幡宮	社寺	200～299	ｲﾁｮｳ	359		40	8.5	1	樹林	裸地	無	無	無	無	良	信仰対象あり	無	不明	1	その他制度	樹名板	無
13 116-001 [5339-46-70]	単木	豊島区	個人	不明	ｲﾁｮｳ	345				3	建物群 道路	裸地	無	無	無	無	不良：一部枯損	無	無	無	3	無	無	無
13 116-002 [5339-46-80]	単木	豊島区 日吉稲荷神社	社寺	不明	ｲﾁｮｳ	314					建物群 道路	裸地	空洞あり	無	無	無	不良：その他	無	無	無	3	無	無	無
13 116-003 [5339-45-79]	単木	豊島区 国鉄駒込アパート	法人等	不明	ｸﾛﾏﾂ	305					公園 建物群	裸地 舗装	無	無	無	無	良	無	無	無	2	無	無	無
13 116-004 [5339-45-89]	単木	豊島区 本郷高校	法人等	不明	ｲﾁｮｳ	315					樹林 建物群	草地・地被類 舗装	無	無	無	無	良	無	無	無	3	無	無	無
13 116-005 [5339-45-89]	単木	豊島区 岩崎家墓地	個人	不明	ｸｽﾉｷ	345					樹林 建物群 道路	草地・地被類 稚樹・その他低木生育 サザその他やぶ	無	無	無	無	良	無	無	無	2	無	無	無
13 116-006 [5339-45-89]	単木	豊島区 三菱重工アパート	法人等	不明	ｲﾁｮｳ	315					樹林 建物群 道路	裸地 舗装	小枝枯損	無	無	無	不良：一部枯損	無	無	無	2	無	無	無
13 116-007 [5339-45-79]	単木	豊島区 三菱養和会	法人等	不明	ｸﾛﾏﾂ	315					樹林 建物群 道路	裸地 草地・地被類	無	無	無	無	良	無	無	無	2	無	無	無
13 116-008 [5339-45-78]	樹林 推定:2本	豊島区 天祖神社	社寺	不明	ｲﾁｮｳ ｲﾁｮｳ	455 440					樹林 建物群 道路	裸地 草地・地被類	枯損木やや あり	無	無	無	不良：一部枯損	信仰対象あり	無	無	2	その他制度	樹名板	無
13 116-009 [5339-45-67]	単木	豊島区 雑司が谷霊園	都道府県	不明	ｸﾛﾏﾂ						樹林 公園 建物群	裸地 草地・地被類	小枝枯損	無	無	無	良	無	無	無	1	無	無	無
13 116-010 [5339-45-67]	樹林 0.42 ha 実測:3本	豊島区 鬼子母神	社寺	300以上	ｲﾁｮｳ ｸﾛﾏﾂ ｸﾛﾏﾂ	800 315 300		30			樹林 公園 建物群 道路	裸地	枯損木やや あり	無	無		良	信仰対象あり	子育てイチョウ	有	1	天然記念物等(都道府県) その他制度	樹名板 石標	保護柵設置
13 116-011 [5339-45-67]	並木 実測:2本	豊島区 鬼子母神参道	法人等	300以上	ｸﾛﾏﾂ ｸﾛﾏﾂ	420 430					建物群 道路	舗装	枯損木多い	無	無	無	不良：枯死寸前	無	鬼子母神けやき並木	有	2	天然記念物等(都道府県)	石標	無

コード番号 [3次ﾒｯｼｭｺｰﾄﾞ]	区分	所在地 通称名	所有者	推定樹齢 (年)	巨木測定値 樹種名	幹周 (cm)	主幹 (cm)	樹高 (m)	枝張 (m)	株立 (本)	周囲の状況	根元の状況	欠損度	動物生息 鳥	動物生息 獣	着生植物	健全度	信仰対象	独特の呼称	故事伝承	視認性	保護制度指定	解説板等	特記事項
13 116-012 01/02 [5339-45-56]	樹林 実測:5本	豊島区 学習院大学	法人等	不明	ｲﾁｮｳ ｲﾁｮｳ ﾑｸﾉｷ ｸﾏｷ	375 360 315 300					樹林 建物群	草地・地被類 稚樹・その他低木生育 舗装	無	無	無	無	良	無	無	無	1	無	無	無
13 116-012 02/02 [5339-45-56]	樹林	豊島区 学習院大学			ｸﾏｷ	300																		
13 116-013 [5339-45-87]	単木	豊島区 雪林寺	社寺	不明	ｲﾁｮｳ	345					樹林 建物群 道路	裸地	無	無	無	無	良	無	無	無	2	その他制度	樹名板	無
13 116-014 [5339-45-65]	単木	豊島区 長崎神社	社寺	不明	ｽﾀﾞｼﾞｲ	315					樹林 建物群 道路	裸地 舗装	小枝枯損	無	無	無	良	無	無	無	2	その他制度	樹名板	無
13 116-015 [5339-45-75]	単木	豊島区	個人	不明	ｲﾁｮｳ	300					建物群 道路	裸地	空洞あり	無	無	無	不良：一部枯損	無	無	無	3	無	無	無
13 116-016 [5339-45-64]	単木	豊島区	個人	不明	ｸﾏｷ	315					樹林 道路	裸地	無	無	無	無	良	無	無	無	2	無	無	無
13 117-001 [5339-54-38]	単木	北区 八雲神社	社寺	200～299	ｲﾁｮｳ		358	18	5		建物群 道路	裸地	空洞あり	無	無	無	不良：その他	信仰対象あり	無	不明	2	その他制度	樹名板	支柱設置
13 117-002 [5339-54-37]	単木	北区 真頂院	社寺	不明	ｸﾏｷ		301	20	8		建物群 道路	裸地	無	無	無	無	良	無	無	無	1	その他制度	樹名板	無
13 117-003 [5339-54-38]	単木	北区 西運寺	社寺	200～299	ｸｽﾉｷ		301	16	15		建物群 道路	裸地	無	無	無	無		無	無	不明	1	風致地区・緑地保全地区等	樹名板	薬剤散布・施肥
13 117-004 [5339-54-38]	単木	北区 熊野神社	社寺	200～299	ｲﾁｮｳ		377	10	10		建物群 道路	裸地	無	無	無	無	良	不明	無	不明	2	無	無	無
13 117-005 [5339-54-45]	単木	北区	個人	99以下	ﾎﾟﾌﾟﾗ	421	250	16	4	2	建物群 その他	裸地 舗装	無	不明	不明	無	良	無	無	無	2	無	無	無
13 117-006 [5339-54-37]	単木	北区 赤羽台東小	市町村	200～299	ｸﾏｷ	316		16	12		樹林 建物群	草地・地被類 舗装	大枝枯損 小枝枯損	無	無	無	不良：一部枯損	無	無	無	2	無	無	無
13 117-007 [5339-54-37]	単木	北区 赤羽台東小	市町村	200～299	ｸﾏｷ	320		20	15		樹林 建物群	草地・地被類 舗装	小枝枯損	無	無	有	良	無	無	無	2	無	無	無
13 117-008 [5339-54-37]	単木	北区 星美学園	法人等	200～299	ｸﾏｷ	310		18	12		樹林 建物群	草地・地被類	無	無	無	無	良	無	無	無	2	その他制度	樹名板	無
13 117-009 [5339-54-37]	単木	北区 星美学園	法人等	100～199	ｴﾉｷ	443	248	14	10	2	樹林 建物群	裸地 舗装	無	無	無	無	良	無	無	無	2	その他制度	樹名板	無
13 117-010 [5339-54-37]	単木	北区 星美学園	法人等	200～299	ｸﾏｷ	310		18	10		樹林 建物群	裸地 舗装	無	無	無	無	良	無	無	無	2	その他制度	樹名板	無
13 117-011 [5339-54-27]	単木	北区 稲付公園	市町村	300以上	ｽﾀﾞｼﾞｲ	315		10	12		公園 建物群	裸地	無	無	無	無	良	無	無	無	2	無	無	無
13 117-012 [5339-54-18]	単木	北区 八幡山	個人	100～199	ｲﾁｮｳ	320		20	6	1	樹林 公園 道路	裸地 稚樹・その他低木生育 ササその他やぶ	無	不明	不明	無	良	信仰対象あり	無	不明	1	その他制度	樹名板	無

コード番号 [3次ﾒｯｼｭｺｰﾄﾞ]	区分	所在地 通称名	所有者	推定樹齢 (年)	巨木測定値 樹種名	幹周 (cm)	主幹 (cm)	樹高 (m)	枝張 (m)	株立 (本)	周囲の状況	根元の状況	欠損度	動物生息 鳥	動物生息 獣	着生植物	健全度	信仰対象	独特の呼称	故事伝承	視認性	保護制度指定	解説板等	特記事項
13 117-013 [5339-54-18]	単木	北区 富士神社	社寺	200～299	ｽｷﾞｼﾞｲ	305		8	6	1	樹林 公園 道路	裸地 その他	頭頂部幹折れ	不明	不明	無	良	信仰対象あり 祭事あり	無	有	2	その他制度	樹名板	無
13 117-014 [5339-54-07]	単木	北区	個人	200～299	ｽｷﾞｼﾞｲ	320		15	7	1	建物群 道路	舗装	頭頂部幹折れ	不明	不明	無	不良：その他	無	無	無	3	その他制度	樹名板	無
13 117-015 [5339-45-97]	単木	北区 家政大	法人等	100～199	ｽｷﾞｼﾞｲ	305		10	7	1	樹林 建物群	草地・地被類 ササその他やぶ 舗装	無	不明	不明	無	良	無	無	無	2	無	無	無
13 117-016 [5339-54-08]	単木	北区 王子稲荷	社寺	200～299	ｲﾁｮｳ	320		18	3	1	道路 その他	裸地	頭頂部幹折れ	不明	不明	無	不良：一部枯損	信仰対象あり	無	無	2	無	無	無
13 117-017 [5339-54-08]	単木	北区 王子稲荷	社寺	200～299	ｲﾁｮｳ	344		20	4		道路 その他	裸地	頭頂部幹折れ	不明	不明	無	不良：一部枯損	信仰対象あり	無	無	2	無	無	無
13 117-018 [5339-54-08]	単木	北区	個人	200～299	ｸｽﾉｷ	315		16	5	1	建物群	裸地	無	不明	不明	無	良	無	無	無	1	その他制度	樹名板	無
13 117-019 [5339-45-99]	単木	北区 王子神社	社寺	300以上	ｲﾁｮｳ	636		19	8		樹林 道路	草地・地被類 稚樹・その他低木生育 ササその他やぶ	大枝枯損 頭頂部幹折れ	不明	不明	無	不良：その他	信仰対象あり	王子神社の大イチョウ		1	天然記念物等(都道府県)	解説板	保護柵設置
13 117-020 [5339-45-99]	単木	北区 王子神社	社寺	200～299	ｲﾁｮｳ	305		17	6	1	樹林 建物群 道路	草地・地被類 稚樹・その他低木生育 ササその他やぶ	大枝枯損 頭頂部幹折れ	不明	不明	無	不良：その他	無	有	無	1	無	無	無
13 117-021 [5339-45-98]	単木	北区 八幡神社	社寺	200～299	ｹﾔｷ	365		20	22		公園 建物群	裸地 舗装	小枝枯損	無	無	無	良	無	無	無	2	無	無	無
13 117-022 [5339-45-98]	単木	北区 八幡神社	社寺	100～199	ｲﾁｮｳ	336		18	8		公園 建物群	裸地 舗装	大枝枯損	無	無	無	良	無	無	無	2	無	無	無
13 117-023 [5339-46-80]	単木	北区	個人	200～299	ｽｷﾞｼﾞｲ	408		12	8		建物群 道路	裸地 舗装	大枝枯損 空洞あり	無	無	無	不良：一部枯損	無	無	無	2	無	無	無
13 117-024 [5339-46-80]	単木	北区 男子聖学院	法人等	200～299	ｹﾔｷ		320	16	10		道路 その他	裸地	無	無	無	無	良	無	無	無	1	その他制度	樹名板	無
13 117-025 [5339-46-80]	単木	北区 聖学院小	法人等	200～299	ｽｷﾞｼﾞｲ		330	12	10		建物群 道路	裸地	無	無	無	無	良	無	無	無	2	その他制度	樹名板	無
13 117-026 [5339-46-71]	単木	北区	個人	不明	ｽｷﾞｼﾞｲ		336	12	10		建物群 道路	稚樹・その他低木生育	無	無	無	無	良	無	無	無	2	無	無	無
13 117-027 [5339-46-80]	単木	北区 大竜寺	社寺	200～299	ｹﾔｷ		301	14	8		道路 その他	裸地	無	無	無	無	良	無	無	無	1	無	無	無
13 117-028 [5339-46-80]	単木	北区 大竜寺	社寺	不明	ｲﾁｮｳ		305	18	8		道路 その他	裸地	無	無	無	無	良	無	無	無	1	無	無	無
13 117-029 [5339-45-99]	単木	北区 平塚神社	社寺	200～299	ｲﾁｮｳ		333	16	9		樹林 建物群 道路	裸地	無	無	無	無	良	無	無	無	1	風致地区・緑地保全地区等	樹名板	枯損部の削除、枝下ろし

コード番号 [3次メッシュコード]	区分	所在地 通称名	所有者	推定樹齢 (年)	巨木測定値 樹種名	幹周 (cm)	主幹 (cm)	樹高 (m)	枝張 (m)	株立 (本)	周囲の状況	根元の状況	欠損度	動物生息 鳥	動物生息 獣	着生植物	健全度	信仰対象	独特の呼称	故事伝承	視認性	保護制度指定	解説板等	特記事項
13 117-030 [5339-54-08]	単木	北区 名主の滝公園	市町村	200～299	イチョウ	310		25	7	1	樹林 建物群 道路	裸地 草地・地被類 椎樹・その他低木生育 ササその他やぶ	無	不明	不明	無	良	無	無	無	2	無	その他	定期的な下刈り・清掃
13 117-031 [5339-54-17]	単木	北区 稲付公園	都道府県	200～299	スダジイ	310		12	12		公園 建物群	裸地	無	無	無	無	良	無	無	無	2	無	無	無
13 118-001 [5339-46-71]	単木	荒川区	社寺	不明	スダジイ	320		15	10	1	建物群 道路	裸地	小枝枯損	無	無	無	不良：その他	不明	無	不明	2	その他制度	無	無
13 118-002 [5339-46-83]	単木	荒川区 素盞雄神社	社寺	不明	イチョウ	338		15	5	1	建物群	裸地	大枝枯損 頭頂部幹折れ 空洞あり	無	無	無	不良：枯死寸前	信仰対象あり	無	不明	2	無	無	保護柵設置
13 118-003 [5339-46-71]	単木	荒川区	社寺	不明	イチョウ	359		15	20	1	樹林 道路	裸地	小枝枯損 頭頂部幹折れ 空洞あり	無	無	無	不良：その他	不明	無	不明	2	その他制度	解説板	保護柵設置
13 118-004 [5339-46-61]	単木	荒川区 近命院の大稚	社寺	伝承 600	スダジイ	538		15	23	1	建物群 道路	裸地	大枝枯損 小枝枯損 頭頂部幹折れ 空洞あり	無	無	有	不良：一部枯損 その他	不明	有	不明	3	天然記念物等(都道府県)	解説板	保護柵設置 支柱設置
13 118-005 [5339-46-71]	単木	荒川区	社寺	不明	コリンキ	321		20	10	1	建物群 その他	裸地	無	無	無	無	不良：その他	不明	無	不明	3	その他制度	無	無
13 118-006 [5339-46-61]	単木	荒川区	社寺	不明	イチョウ	305		15	10	1	その他	裸地	小枝枯損	無	無	無	良	不明	無	不明	2	無	無	無
13 118-007 [5339-46-83]	単木	荒川区	社寺	不明	イチョウ	322		20	10	1	樹林	椎樹・その他低木生育	小枝枯損	無	無	無	良	不明	無	不明	3	無	無	無
13 118-008 [5339-46-83]	単木	荒川区 素盞雄神社	社寺	不明	イチョウ	324		15	5	1	建物群	裸地	小枝枯損 空洞あり	無	無	無	不良：一部枯損	信仰対象あり	無	不明	2	無	無	無
13 119-001 [5339-45-98]	樹林 0.18 ha 実測:2本	板橋区	市町村	300以上	イチョウ スダジイ	300 300		15 15	12 10	1 1	樹林	草地・地被類 椎樹・その他低木生育 ササその他やぶ	枯損木ややあり 倒木ややあり	不明	不明	無	不良：一部枯損	無	無		3	無 その他制度	樹名板	無
13 119-002 [5339-45-97]	単木	板橋区	個人	300以上	クスノキ	342		8	4.4	1	建物群	裸地	無	無	無	有	良	無	無	無	2	その他制度	無	無
13 119-003 [5339-54-36]	単木	板橋区 小豆沢神社	社寺	300以上	シイノキ	330		13	13	1	建物群	ササその他やぶ	大枝枯損 空洞あり	不明	不明	有	不良：一部枯損	信仰対象あり	有	有	3	その他制度	樹名板 解説板	保護柵設置
13 119-004 [5339-54-26]	単木	板橋区 氷川神社	社寺	200～299	イチョウ	360		13	10		樹林	舗装	空洞あり	無	無	無		信仰対象あり	無	無	2	その他制度	樹名板	保護柵設置

コード番号 [3次ﾒｯｼｭｺｰﾄﾞ]	区分	所在地 通称名	所有者	推定樹齢 (年)	巨木測定値 樹種名	幹周 (cm)	主幹 (cm)	樹高 (m)	枝張 (m)	株立 (本)	周囲の状況	根元の状況	欠損度	動物生息 鳥	動物生息 獣	着生植物	健全度	信仰対象	独特の呼称	故事伝承	視認性	保護制度指定	解説板等	特記事項
13 119-005 [5339-54-16]	単木	板橋区 清水稲荷神社	社寺	200～299	ｲﾁｮｳ	320		12	10	1	樹林 建物群	舗装	小枝枯損 空洞あり	無	無	無		信仰対象あり	無	有	2	その他制度	樹名板 解説板	
					ｲﾁｮｳ	335		12	10	1														
					ｳﾗﾓ	310		13	10	1														
					ｳﾗﾓ	330		13	10	1														
13 119-006 [5339-54-06]	単木	板橋区 日曜寺	社寺	300以上	ｲﾁｮｳ	346		13	10	1	樹林	舗装	無	不明	不明	無	良	無	無		2	その他制度	樹名板	無
13 119-007 [5339-45-86]	単木	板橋区 西光院	社寺	伝承 400	ｼｲﾉｷ	400		13	8		樹林	舗装	大枝枯損 空洞あり	不明	不明	無	不良：一部枯損	信仰対象あり	無	有	3	その他制度	樹名板 解説板	支柱設置
13 119-008 [5339-54-25]	単木	板橋区 熊野神社	社寺		ｲﾁｮｳ	345		15	10	1	樹林	ササその他やぶ	無	不明	不明	有	良	信仰対象あり	無	有	3	その他制度	樹名板	無
13 119-009 [5339-54-25]	単木	板橋区	個人	200～299	ｶﾔ	305		12	6.5	1	建物群	稚樹・その他低木生育 舗装	小枝枯損 空洞あり	無	無	有	不良：一部枯損	無	無	無	3	その他制度	樹名板	
					ﾓﾁﾉｷ	360	220	12	5	4														
13 119-010 [5339-45-85]	単木	板橋区	個人	伝承 300	ｳﾗﾓ	410		15	16	1	建物群	ササその他やぶ	無 空洞あり	尾長	無	無	良	無	無	無	2	その他制度	樹名板	
13 119-011 [5339-54-14]	単木	板橋区 稲荷神社	社寺	300以上	ﾑｸﾉｷ	470		14	15	1	樹林 建物群	裸地	無	不明	不明	有		信仰対象あり		無	2	その他制度	解説板	無
13 119-012 [5339-54-04]	単木	板橋区	個人	300以上	ｳﾗﾓ	470		16	10	1	樹林 建物群	草地・地被類 稚樹・その他低木生育	小枝枯損	無	無	有	不良：一部枯損	無	無	無	2	その他制度	樹名板	無
					ｳﾗﾓ	305		16	15	1														
13 119-013 [5339-54-04]	単木	板橋区	個人	300以上	ｳﾗﾓ	385		17	20	1	樹林 建物群	稚樹・その他低木生育	小枝枯損	無	無	無		無	無	無	2	その他制度	樹名板	無
13 119-014 [5339-54-04]	単木	板橋区 安養院	社寺	300以上	ｶﾔ	350		17	15	1	樹林	稚樹・その他低木生育 舗装	無 空洞あり	不明	無	有	良	信仰対象あり	無	有	2	その他制度	解説板	無
13 119-015 [5339-54-33]	単木	板橋区 天祖神社	社寺	300以上	ﾑｸﾉｷ	300		17	20	1	樹林	裸地	無	不明	不明	有	良	無	無	無	2	その他制度	樹名板	
					ﾑｸﾉｷ	330		18	20	1														
13 119-016 [5339-54-13]	単木	板橋区	個人	200～299	ｳﾗﾓ	323		17	20	1	建物群	ササその他やぶ 舗装	無	不明	不明	有	良	無	無			その他制度	樹名板	無
					ｳﾗﾓ	340		17	20	1														
13 119-017 [5339-54-31]	単木	板橋区 諏訪神社	社寺	300以上	ｲﾁｮｳ	410		14	10	1	樹林	裸地	大枝枯損 小枝枯損 空洞あり	不明	不明	有		信仰対象あり		有	2	その他制度	樹名板	無
					ｲﾁｮｳ	510		15	10	1														
13 119-018 [5339-54-31]	単木	板橋区 諏訪神社	社寺	300以上	ｳﾗﾓ	430		15	10		その他	裸地	無 小枝枯損 異常なコブあり	不明	不明	無	良	信仰対象あり	有	有	2	その他制度	樹名板	保護柵設置
13 119-019 [5339-54-31]	並木 160 m 実測:3本	板橋区 諏訪神社	社寺	200～299	ﾑｸﾉｷ	300		17	10	1	建物群 道路	裸地 舗装	枯損木やや あり	無	無	無	良	信仰対象あり	無	有	2	その他制度	樹名板	
					ｳﾗﾓ	300		17	10	1														
					ｳﾗﾓ	300		17	10	1														
13 119-020 [5339-54-31]	単木	板橋区	個人	200～299	ｳﾗﾓ	320		15	15		建物群	舗装	無	不明	不明	無			無	無		無 その他制度	樹名板	無

コード番号 [3次ﾒｯｼｭｺｰﾄﾞ]	区分	所在地 通称名	所有者	推定樹齢 (年)	巨木測定値 樹種名	幹周 (cm)	主幹 (cm)	樹高 (m)	枝張 (m)	株立 (本)	周囲の状況	根元の状況	欠損度	動物生息 鳥	動物生息 獣	着生植物	健全度	信仰対象	独特の呼称	故事伝承	視認性	保護制度指定	解説板等	特記事項
13 119-021 [5339-54-31]	単木	板橋区 松月院	社寺	300以上	ｳﾒ ｳﾒ	350 330		15 17	15 15	1 1	樹林	草地・地被類	無	不明	不明	無		信仰対象あり	無	無	2	その他制度	樹名板	定期的な下刈り・清掃
13 119-022 [5339-54-21]	単木	板橋区 稲荷神社	社寺	300以上	ｲﾁｮｳ	320		15	8		建物群 道路	舗装	無	不明	不明	無		無			2	その他制度	樹名板	
13 119-023 [5339-54-21]	単木	板橋区 成田山不動教会	社寺	300以上	ｲﾁｮｳ	330		15	10		建物群	裸地	無	不明	不明	無		無			2	無 その他制度	樹名板	無
13 119-024 [5339-54-30]	単木	板橋区	個人	300以上	ｳﾒ	475		17	20	1	建物群	稚樹・その他低木生育舗装	小枝枯損	無	無	無	不良：一部枯損	無	無	無	2	その他制度		無
13 119-025 [5339-54-30]	単木	板橋区 管原神社	社寺	300以上	ｳﾒ	385		15	17	1	樹林	ササその他やぶ	小枝枯損	不明	不明	無		信仰対象あり	無	無	3	その他制度	樹名板	無
13 119-026 [5339-54-55]	単木	板橋区	都道府県	300以上	ｳﾒ	301		23	20		樹林 公園 水面	裸地 草地・地被類	空洞あり	無	無	無	良	無	無	無	2	都市公園(都道府県)	無	無
13 120-001 [5339-44-97]	単木	練馬区	社寺	300以上	ｲﾁｮｳ	392					その他	裸地	無	無	無	無	良	無	無	無	2	その他制度	樹名板	保護柵設置
13 120-002 [5339-54-03]	単木	練馬区	社寺	300以上	ｲﾁｮｳ	499					その他	裸地	無	無	無	無	良	無		有	2	その他制度	樹名板	保護柵設置
13 120-003 [5339-45-91]	単木	練馬区	社寺	不明	ｸｽﾉｷ	339					その他	裸地	無	無	無	無	良	無	無	無	2	その他制度	樹名板	無
13 120-004 [5339-45-84]	単木	練馬区	社寺	不明	ｳﾒ	301					樹林	裸地	小枝枯損	無	無	無	良	無	無	無	2	その他制度	樹名板	無
13 120-005 [5339-44-88]	単木	練馬区	社寺	不明	ｼﾗｶｼ	370					その他	裸地	無	無	無	無	良	無	無	無	2	その他制度	樹名板	無
13 120-006 [5339-45-81]	単木	練馬区	個人	不明	ｳﾒ	307					耕地	裸地	小枝枯損	無	無	無	良	不明	不明	不明	1	その他制度	樹名板	無
13 120-007 [5339-44-79]	単木	練馬区	個人	不明	ｳﾒ	317					耕地	裸地	小枝枯損	無	無	無	良	無	無	無	1	その他制度	樹名板	無
13 120-008 [5339-54-09]	単木	練馬区	個人	不明	ｳﾒ	354					耕地	裸地	無	無	無	無	良	不明	不明	不明	2	その他制度	樹名板	無
13 120-009 [5339-54-06]	単木	練馬区	個人	不明	ｳﾒ	345					樹林	裸地	無	無	無	有	良	不明	不明	不明	3	その他制度	樹名板	無
13 120-010 [5339-54-29]	単木	練馬区	個人	不明	ｳﾒ	307					その他	裸地	無	無	無	無	良	無	無	無	2	その他制度	樹名板	無
13 120-011 [5339-44-85]	単木	練馬区	個人	200～299	ｳﾒ	417					耕地	裸地	無	無	無	無	良	無	無	無	2	その他制度	樹名板	無
13 120-012 [5339-44-85]	単木	練馬区	個人	不明	ｳﾒ	386					その他	裸地	大枝枯損	無	無	無	良	無	無	無	2	その他制度	樹名板	無
13 120-013 [5339-54-18]	単木	練馬区	社寺	100～199	ｲﾁｮｳ	354					その他	裸地	無	無	無	無	良	不明	不明	不明	2	その他制度	樹名板	無

コード番号 [3次ﾒｯｼｭｺｰﾄﾞ]	区分	所在地 通称名	所有者	推定樹齢 (年)	巨木測定値 樹種名	幹周 (cm)	主幹 (cm)	樹高 (m)	枝張 (m)	株立 (本)	周囲の状況	根元の状況	欠損度	動物生息 鳥	動物生息 獣	着生植物	健全度	信仰対象	独特の呼称	故事伝承	視認性	保護制度指定	解説板等	特記事項
13 120-014 [5339-54-17]	単木	練馬区	個人	300以上	ｸﾛﾏﾂ	326					樹林 道路	裸地	無	無	無	無	良	無	無	無	2	その他制度	樹名板	無
13 120-015 [5339-54-29]	単木	練馬区	個人	不明	ｸﾛﾏﾂ	370					耕地	裸地	空洞あり	無	無	有	良	無	無	無	2	その他制度	樹名板	無
13 120-016 [5339-45-72]	単木	練馬区	個人	200～299	ｸｽﾉｷ	354					公園 その他	稚樹・その他低木生育	無	無	無	無	良	不明	不明	不明	2	その他制度	樹名板	無
13 120-017 [5339-45-93]	単木	練馬区	個人	100～199	ｸﾛﾏﾂ	361					その他	稚樹・その他低木生育	空洞あり	無	無	無	良	無	無	無	2	その他制度	樹名板	無
13 120-018 [5339-54-07]	単木	練馬区	個人	不明	ｸﾛﾏﾂ	351					その他	裸地	無	無	無	無	良	不明	不明	不明	2	その他制度	樹名板	無
13 120-019 [5339-44-67]	単木	練馬区	個人	300以上	ｲﾁｮｳ	335					建物群	裸地	無	無	無	無	良	無	無	無	2	その他制度	樹名板	無
13 120-020 [5339-44-67]	単木	練馬区	個人	300以上	ｲﾁｮｳ	427					建物群	裸地	無	無	無	無	良	無	無	無	2	その他制度	樹名板	無
13 120-021 [5339-54-10]	単木	練馬区	個人	不明	ｸﾛﾏﾂ	335					その他	草地・地被類	小枝枯損	無	無	無	良	無	無	無	2	その他制度	樹名板	無
13 120-022 [5339-54-02]	単木	練馬区	社寺	不明	ｸﾛﾏﾂ	348					建物群 その他	裸地	無	無	無	無	良	無	無	無	2	その他制度	樹名板	無
13 120-023 [5339-54-05]	単木	練馬区	個人	不明	ｸﾛﾏﾂ	310					耕地 その他	裸地	無	無	無	無	良	無	無	無	2	その他制度	樹名板	無
13 120-024 [5339-44-78]	単木	練馬区	社寺	不明	ｲﾁｮｳ	29.7					その他	稚樹・その他低木生育	無	無	無	無	良	信仰対象あり	不明	不明	2	その他制度	樹名板	無
13 120-025 [5339-44-95]	単木	練馬区	個人	不明	ｸﾛﾏﾂ	301					その他	裸地	無	無	無	無	良	無	無	無	2	その他制度	樹名板	無
13 120-026 [5339-45-92]	単木	練馬区	個人	300以上	ｸﾛﾏﾂ	411	411	2.5	9.3	1	樹林 建物群 道路	裸地 稚樹・その他低木生育	小枝枯損	無	無	無	良	無	無	無	1	無	無	無
13 120-027 [5339-44-89]	樹林 実測:4本	練馬区	社寺	不明	ｸﾛﾏﾂ ｲﾁｮｳ ｸﾛﾏﾂ ｼﾗｶｼ	345 424 303 325					その他	裸地	無	不明	不明	無	良	信仰対象あり	無	不明	2	その他制度	樹名板	無
13 120-028 [5339-44-87]	単木	練馬区	都道府県	不明	ﾕﾘﾉｷ	325	325	30	8	1	樹林 公園	草地・地被類	無	不明	不明	無	良	無	無	無	3	都市公園(都道府県)	その他	保護柵設置
13 120-029 [5339-44-99]	単木	練馬区	個人	不明	ｸﾛﾏﾂ		312				その他	裸地 舗装	無	無	無	無	良	無	無	無	2	無	無	無
13 120-030 [5339-54-09]	単木	練馬区	個人	不明	ｸﾛﾏﾂ	358		19	9.6		樹林 道路	裸地 稚樹・その他低木生育	無	不明	不明	有		無	無	不明	1	その他制度	解説板	
13 120-031 [5339-45-82]	樹林 実測:2本	練馬区	社寺	伝承 700	ｸﾛﾏﾂ ｸﾛﾏﾂ		700 1000				樹林 建物群 道路	裸地 舗装	枯損木やや あり	無	無	無		信仰対象あり	大ケヤキ	有	2	天然記念物等(国)	解説板	保護柵設置

コード番号【3次ﾒｯｼｭｺｰﾄﾞ】	区分	所在地 通称名	所有者	推定樹齢（年）	巨木測定値 樹種名	幹周(cm)	主幹(cm)	樹高(m)	枝張(m)	株立(本)	周囲の状況	根元の状況	欠損度	動物生息 鳥	動物生息 獣	着生植物	健全度	信仰対象	独特の呼称	故事伝承	視認性	保護制度指定	解説板等	特記事項
13 120-032 【5339-44-96】	樹林 実測:2本	練馬区 妙福寺	社寺	不明	ｲﾁｮｳ ｳﾂｷ		300 300	20 24.5	7.1 6.3		樹林 耕地 建物群	裸地 稚樹・その他低木生育		不明	不明	無	良	無	無	不明	2	無	無	無
13 120-033 【5339-45-71】	樹林 実測:3本	練馬区 南蔵院	社寺	不明	ｲﾁｮｳ ﾑｸﾉｷ ｱｶｶﾞｼ	322 310 405		19 19.4 23.5	2.6 8.5 10.8		樹林 建物群 道路	裸地 草地・地被類 稚樹・その他低木生育	無	不明	不明	有	良	無	無	不明	2	不明	無	無
13 121-001 【5339-46-94】	単木	足立区 十寿第一小学校	市町村	100～199	ｸｽﾉｷ	525	297	15	20	2	建物群 その他	裸地 舗装	小枝枯損	不明	不明	無	良	無	無	無	2	その他制度	樹名板	無
13 121-002 【5339-56-38】	単木	足立区 常善院	社寺	300以上	ｲﾁｮｳ	394		25	18	1	その他	裸地	下部幹折れ	不明	不明	無	不良：病虫害	無	無	無	1	その他制度	樹名板	無
13 121-003 【5339-56-38】	単木	足立区 常善院	社寺	300以上	ｲﾁｮｳ	326		20	14	1	その他	裸地	小枝枯損 頭頂部幹折れ 空洞あり	不明	不明	無	不良：一部枯損	無	無	無	1	その他制度	樹名板	無
13 121-004 【5339-56-12】	単木	足立区 興野神社	社寺	300以上	ｲﾁｮｳ	425		25	17	1	その他	裸地	大枝枯損	不明	不明	無	良	信仰対象あり	無	無	1	その他制度	樹名板	無
13 121-005 【5339-56-12】	単木	足立区 興野神社	社寺	300以上	ｲﾁｮｳ	320		25	17	1	その他	裸地	大枝枯損	不明	不明	無	良	信仰対象あり	無	無	1	その他制度	樹名板	無
13 121-006 【5339-56-65】	単木	足立区 正覚院	社寺	300以上	ｲﾁｮｳ	322		16	9	1	その他	舗装	大枝枯損 小枝枯損 頭頂部幹折れ 異常なコブあり	不明	不明	無	不良：一部枯損	無	坊さんが箸を刺したものが木になった。	無	1	その他制度	樹名板	無
13 121-007 【5339-56-65】	単木	足立区 犬鷲神社	社寺	300以上	ｳﾂｷ	305		13	17	1	樹林	ササその他やぶ	小枝枯損 頭頂部幹折れ	不明	不明	無	不良：一部枯損	無	無	無	1	その他制度	樹名板	無
13 121-008 【5339-56-57】	単木	足立区	個人	300以上	ｽﾀﾞｼﾞｲ	480	300	15	10	2	その他	舗装	大枝枯損 小枝枯損	不明	不明	無	不良：一部枯損 病虫害	信仰対象あり	無	無	1	その他制度	樹名板	無
13 121-009 【5339-56-16】	単木	足立区	個人	300以上	ｳﾂｷ	315		18	20	1	その他	ササその他やぶ	無	不明	不明	無	良	無	無	無	1	その他制度	樹名板	無
13 121-010 【5339-56-55】	単木	足立区	個人	300以上	ｳﾂｷ	302		16	17	1	道路	舗装	大枝枯損	不明	不明	無	良	無	無	無	1	その他制度	樹名板	無
13 121-011 【5339-56-61】	単木	足立区 稲荷神社	個人	300以上	ｸｽﾉｷ	330		12	12	1	耕地	裸地	大枝枯損 小枝枯損 頭頂部幹折れ	不明	不明	無	不良：枯死寸前	信仰対象あり	無	無	1	その他制度	樹名板	無
13 121-012 【5339-56-71】	単木	足立区 氷川神社	社寺	300以上	ｽﾀﾞｼﾞｲ	320		15	15	1	その他	裸地	小枝枯損	不明	不明	無	良	無	無	無	2	その他制度	樹名板	無
13 121-013 【5339-56-61】	単木	足立区 氷川神社	社寺	300以上	ｽﾀﾞｼﾞｲ	360		8	11	1	その他	裸地	大枝枯損 小枝枯損 頭頂部幹折れ 空洞あり	不明	不明	無	不良：枯死寸前	無	無	無	2	その他制度	樹名板	無

コード番号 [3次ﾒｯｼｭｺｰﾄﾞ]	区分	所在地 通称名	所有者	推定樹齢（年）	巨木測定値 樹種名	幹周 (cm)	主幹 (cm)	樹高 (m)	枝張 (m)	株立 (本)	周囲の状況	根元の状況	欠損度	動物生息 鳥	動物生息 獣	着生植物	健全度	信仰対象	独特の呼称	故事伝承	視認性	保護制度指定	解説板等	特記事項
13 121-014 [5339-56-61]	単木	足立区 氷川神社	社寺	300以上	ﾀﾌﾞﾉｷ	305		20	13	1	その他	裸地	無	不明	不明	無	良	無	無	無	1	その他制度	樹名板	無
13 122-001 [5339-56-47]	単木	葛飾区	個人	300以上	ﾀﾌﾞﾉｷ	387		25	25	1	建物群	裸地	無	無	無	無	良	無	無	無	1	その他制度	樹名板	無
13 122-002 [5339-56-49]	単木	葛飾区	社寺	300以上	ﾀﾌﾞﾉｷ ﾀﾌﾞﾉｷ	360 356		10 10	11 9	1 1	樹林	裸地	無	無	無	無	良	信仰対象あり	無	無	2	天然記念物等(市町村) その他制度	樹名板 解説板	無
13 122-003 [5339-56-49]	単木	葛飾区	個人	100～199	ｴﾉｷ	310		12	8	1	耕地 建物群	裸地	大枝枯損	無	無	無	不良：一部枯損	無	無	無	2	その他制度	樹名板	無
13 122-004 [5339-56-39]	単木	葛飾区	都道府県	200～299	ﾏﾂ	320		9	12	1	公園	裸地	空洞あり	無	無	無	良	無	伝五郎のマツ	無	2	無	無	無
13 122-005 [5339-56-39]	単木	葛飾区 香取神社	社寺		ｲﾁｮｳ ｲﾁｮｳ	320 330		23 18	14 12	1 1	樹林	裸地	無	無	無	有	良	信仰対象あり	無	無	2	その他制度	樹名板	無
13 122-006 [5339-56-28]	単木	葛飾区 富士神社	社寺	300以上	ｲﾁｮｳ	382		25	15	1	樹林	裸地	無	無	無	無	良	信仰対象あり	無	無	2	無 その他制度	樹名板	無
13 122-007 [5339-57-20]	単木	葛飾区 平田稲荷	社寺	200～299	ｲﾁｮｳ	330		24	17	1	樹林	裸地	無	無	無	無	良	信仰対象あり	無	無	2	その他制度	樹名板	無
13 122-008 [5339-57-20]	単木	葛飾区 金蓮院	社寺	300以上	ｺﾌｷﾏｷ ｳﾒｷ	310 320		10 18	15 14	1 1	樹林	草地・地被類	空洞あり	無	無	有	不良：一部枯損	信仰対象あり	金町の大霜漢樹	無	3	天然記念物等(市町村) その他制度	樹名板 解説板	保護棚設置 支柱設置
13 122-009 01/02 [5339-57-20]	単木	葛飾区 葛西神社	社寺	300以上	ｲﾁｮｳ ｲﾁｮｳ ｲﾁｮｳ ｲﾁｮｳ	345 458 479 350	330 214 210	23 24 22 24	15 12 6 6	1 2 3 2	樹林	裸地	無	無	無	有	良	信仰対象あり	弥栄銀杏	有ﾈ	2	天然記念物等(市町村) その他制度	樹名板 解説板	無
13 122-009 02/02 [5339-57-20]	単木	葛飾区 葛西神社			ｸｽﾉｷ ｲﾁｮｳ ｲﾁｮｳ	310 380 365		20 21 24	13 13 16	1 1 1									弥栄銀杏					
13 122-010 [5339-56-17]	単木	葛飾区	社寺	300以上	ｲﾁｮｳ	330		19	14	1	樹林	裸地	頭頂部幹折れ	無	無	無	良	信仰対象あり	無	無		天然記念物等(市町村) その他制度	樹名板 解説板	無
13 122-011 [5339-56-08]	単木	葛飾区 宝蓮寺	社寺	300以上	ｲﾁｮｳ	335		13	12	1	樹林	裸地	頭頂部幹折れ 空洞あり	無	無	無	良	信仰対象あり	無	無	3	その他制度	樹名板	無
13 122-012 [5339-56-08]	単木	葛飾区	社寺	300以上	ｲﾁｮｳ	330		18	16		樹林	裸地	大枝枯損 頭頂部幹折れ	無	無	無	良	無	無	無	2	天然記念物等(市町村) その他制度	樹名板	無
13 122-013 [5339-56-08]	単木	葛飾区 延命寺	社寺	300以上	ｲﾁｮｳ	304		20	10		樹林	裸地	大枝枯損	無	無	有	良	信仰対象あり	無	無	2	その他制度	樹名板	無
13 122-014 [5339-56-06]	単木	葛飾区	社寺	100～199	ｲﾁｮｳ	332		15	9	1	樹林	裸地	無	無	無	無	良	信仰対象あり	無	無	2	その他制度	樹名板	無
13 122-015 [5339-56-06]	単木	葛飾区	個人	300以上	ｸｽﾉｷ	361		20	15	1	建物群	裸地	無	無	無	無	良	無	無		1	その他制度	樹名板	無

コード番号 【3次ﾒｯｼｭｺｰﾄﾞ】	区分	所在地 通称名	所有者	推定樹齢 （年）	巨木測定値 樹種名	幹周 (cm)	主幹 (cm)	樹高 (m)	枝張 (m)	株立 (本)	周囲の状況	根元の状況	欠損度	動物生息 鳥	動物生息 獣	着生植物	健全度	信仰対象	独特の呼称	故事伝承	視認性	保護制度指定	解説板等	特記事項
13 122-016 【5339-56-07】	単木	葛飾区	個人	300以上	ｸｽﾉｷ	505		19	15	1	樹林	裸地	頭頂部幹折れ	無	無	無	良	無	無	無	1	天然記念物等(市町村) その他制度	樹名板 解説板	無
13 122-017 【5339-57-00】	単木	葛飾区 八幡神社	社寺	300以上	ｲﾁｮｳ	330		18	14		樹林	裸地	無	無	無	有	良	信仰対象あり	無	無	2	無 その他制度	樹名板	無
13 122-018 【5339-46-89】	単木	葛飾区	個人	300以上							建物群	裸地	無	無	無	無	良	無	無	無	2	その他制度	樹名板	無
13 122-019 【5339-46-89】	単木	葛飾区 アミダ堂	社寺	300以上	ｲﾁｮｳ	350		12	10	1	建物群	裸地	大枝枯損 頭頂部幹折れ	無	無	有	良	信仰対象あり	無	無	3	その他制度	樹名板	無
13 122-020 【5339-46-88】	単木	葛飾区 熊野神社	社寺	300以上	ｸｽﾉｷ ｸｽﾉｷ	380 360		25 20	18 18	1 1	樹林	裸地	大枝枯損	無	無	無	不良	信仰対象あり	無	無	2	その他制度	樹名板	無
13 122-021 【5339-46-67】	単木	葛飾区	個人	300以上	ｻｲｶﾁ	350		5	8	1	建物群	裸地	頭頂部幹折れ 空洞あり	無	無	有	不良：一部枯損	無	無	無	3	その他制度	樹名板	無
13 122-022 【5339-46-59】	単木	葛飾区	個人	300以上	ｲﾁｮｳ	593		15	15	1	建物群	裸地	頭頂部幹折れ	無	無	無	良	信仰対象あり	無	無	2	その他制度	樹名板	無
13 123-001 【5339-46-39】	単木	江戸川区	社寺	100～199	ｲﾁｮｳ	502		12	7		道路 その他	稚樹・その他低木生育	無	無	無	無	不良：その他	不明	無	不明	2	その他制度	樹名板	枯損部の削除、枝下ろし
13 123-002 【5339-47-30】	単木	江戸川区	社寺	200～299	ｲﾁｮｳ	315		18	8.4		公園 建物群	裸地	無	無	無	無	良	不明	無	不明	3	その他制度	樹名板	枯損部の削除、枝下ろし
13 123-003 【5339-47-30】	単木	江戸川区	個人	100～199	ﾀﾌﾞﾉｷ	400		12	6.4		建物群	裸地	大枝枯損 頭頂部幹折れ	無	無	有	良	無	無	不明	3	その他制度	樹名板	枯損部の削除、枝下ろし
13 123-004 【5339-47-31】	単木	江戸川区	社寺	200～299	ﾀﾌﾞﾉｷ	334		11	10.5		建物群	裸地	小枝枯損	無	無	無	良	不明	無	不明	3	その他制度	樹名板	枯損部の削除、枝下ろし
13 123-005 【5339-47-21】	単木	江戸川区 第六天堂	社寺	300以上	ｴﾉｷ	337		9.5	15		樹林	裸地	無	無	無	無	不良：その他	信仰対象あり	無	不明	3	天然記念物等(市町村) その他制度	樹名板	枯損部の削除、枝下ろし
13 123-006 【5339-47-22】	樹林 0.044 ha 実測:4本	江戸川区	社寺	100～199	ｸﾛｷ ｸﾛｷ ｸﾛｷ ｸｽﾉｷ	383 475 397 317		17 21 20 17	14.6 6.85 23.3 15.6		樹林	裸地	無 枯損木多い	無	無	有	不良：一部枯損	不明	無	不明	2	天然記念物等(市町村) その他制度	樹名板	保護柵設置 枯損部の削除、枝下ろし
13 123-007 【5339-47-61】	単木	江戸川区	社寺	300以上	ｸﾛﾏﾂ	458		7	29.1		耕地	裸地	無	無	無	無	良	不明	影向の松	不明	3	天然記念物等(都道府県,市町村) その他制度	樹名板	保護柵設置
13 123-008 【5339-47-70】	単木	江戸川区	個人	200～299	ｸｽﾉｷ	317		17	10.3		建物群	ササその他やぶ	無	無	無	無	良	無	無	不明	3	天然記念物等(市町村) その他制度	樹名板	枯損部の削除、枝下ろし
13 123-009 【5339-47-60】	単木	江戸川区	法人等	99以下	ｱﾒﾘｶｽｽﾞｶﾝﾉｷ	340		20	19.6		建物群	裸地 舗装	無	無	無	無	良	無	無	無	3	その他制度	樹名板	枯損部の削除、枝下ろし

コード番号 [3次ﾒｯｼｭｺｰﾄﾞ]	区分	所在地 通称名	所有者	推定樹齢 (年)	巨木測定値 樹種名	幹周 (cm)	主幹 (cm)	樹高 (m)	枝張 (m)	株立 (本)	周囲の状況	根元の状況	欠損度	動物生息 鳥	動物生息 獣	着生植物	健全度	信仰対象	独特の呼称	故事伝承	視認性	保護制度指定	解説板等	特記事項
13 123-010 [5339-47-81]	単木	江戸川区 北野神社	社寺	300以上	ｽｷﾞｼﾞｲ	319		12	6.9		建物群	裸地 舗装	空洞あり	無	無	有	良	不明	無	無	3	その他制度	樹名板	枯損部の削除、枝下ろし
13 123-011 [5339-47-81]	単木	江戸川区	社寺	300以上	ｲﾁｮｳ	312		15	9.9		その他	裸地 その他	空洞あり	無	無	無	不良：異常落葉	不明	無	無	2	その他制度	樹名板	枯損部の削除、枝下ろし
13 123-012 [5339-47-81]	単木	江戸川区	社寺	200～299	ｲﾁｮｳ	329		17	11		耕地	裸地	無	無	無	無	良	不明	無	不明	2	天然記念物等(市町村) その他制度	樹名板	枯損部の削除、枝下ろし
13 123-013 [5339-47-51]	単木	江戸川区	個人	99以下	ｳﾒ	376		16	7.7		耕地	裸地 稚樹・その他低木生育	空洞あり	無	無	無	良	無	無	不明	3	その他制度	樹名板	枯損部の削除、枝下ろし
13 123-014 [5339-47-41]	単木	江戸川区	個人	200～299	ｳﾒ	323		7.5	6.5		耕地	裸地	大枝枯損	無	無	有	不良：枯死寸前	無	無	不明	3	その他制度	樹名板	枯損部の削除、枝下ろし
13 123-015 [5339-47-41]	単木	江戸川区	個人	200～299	ｳﾒ	301		19	11.1		耕地	舗装	空洞あり	無	無	無	良	無	無	不明	2	その他制度	樹名板	枯損部の削除、枝下ろし
13 123-016 [5339-47-51]	樹林 0.036 ha	江戸川区	社寺	99以下	ｳﾒ	322		19	19.3		樹林	裸地	枯損木ややあり	無	無	無	良	不明	無	不明	2	その他制度	樹名板	枯損部の削除、枝下ろし
13 123-017 [5339-47-52]	単木	江戸川区	社寺	200～299	ｲﾁｮｳ	308		15	9.2		樹林 建物群	裸地	無	無	無	無	良	不明	無	不明	1	天然記念物等(市町村) その他制度	樹名板	枯損部の削除、枝下ろし
13 123-018 [5339-37-90]	単木	江戸川区	社寺	300以上	ｲﾁｮｳ	430		14	8.3		耕地	舗装	小枝枯損 空洞あり	無	無	無	良	不明	無	不明	1	その他制度	樹名板	保護柵設置 枯損部の削除、枝下ろし
13 123-019 [5339-46-57]	単木	江戸川区 天舟神社	社寺	100～199	ｲﾁｮｳ	328		17	7.1		建物群	裸地	小枝枯損	無	無	無	良	不明	無	不明	2	その他制度	樹名板	枯損部の削除、枝下ろし
13 123-020 [5339-46-47]	単木	江戸川区	社寺	100～199	ｲﾁｮｳ	421		18	6.95		建物群	裸地	無	無	無	無	良	不明	無	不明	2	その他制度	樹名板	保護柵設置 枯損部の削除、枝下ろし
13 123-021 [5339-47-21]	単木	江戸川区	社寺	100～199	ｽｷﾞｼﾞｲ	380		17			樹林	ササその他やぶ	小枝枯損	無	無	有	良	不明	無	不明	2	その他制度		枯損部の削除、枝下ろし
13 123-022 [5339-47-11]	単木	江戸川区	社寺	300以上	ｸﾌﾞﾉｷ	332		11	14.1		耕地	裸地	無	無	無	無	良	不明	無	不明	2	その他制度	樹名板	枯損部の削除、枝下ろし
13 123-023 [5339-47-00]	単木	江戸川区	社寺	300以上	ｳﾒ	318		19	17		建物群	舗装	無	無	無	有	良	不明	無	不明	2	その他制度	樹名板	枯損部の削除、枝下ろし
13 123-024 [5339-47-00]	単木	江戸川区	社寺	300以上	ｳﾒ	456		20	25.5		耕地 道路	裸地 舗装	小枝枯損	無	無	無	良	不明	無	不明	2	天然記念物等(市町村) その他制度	樹名板	枯損部の削除、枝下ろし
13 123-025 [5339-47-43]	単木	江戸川区	社寺	200～299	ｽｷﾞｼﾞｲ	510		7	10.5		耕地	裸地	小枝枯損	無	無	無	良	不明	無	不明	3	その他制度	樹名板	枯損部の削除、枝下ろし
13 123-026 [5339-46-29]	単木	江戸川区	社寺	100～199	ｲﾁｮｳ	301		7	9.6		建物群	その他	大枝枯損	無	無	無	不良：一部枯損	不明	無	不明	3	その他制度	樹名板	枯損部の削除、枝下ろし

コード番号 [3次ﾒｯｼｭｺｰﾄﾞ]	区分	所在地 通称名	所有者	推定樹齢 (年)	巨木測定個 樹種名	幹周 (cm)	主幹 (cm)	樹高 (m)	枝張 (m)	株立 (本)	周囲の状況	根元の状況	欠損度	動物生息 鳥	動物生息 獣	着生植物	健全度	信仰対象	独特の呼称	故事伝承	視認性	保護制度指定	解説板等	特記事項
13 123-027 [5339-47-30]	単木	江戸川区	個人	300以上	ﾀﾌﾞﾉｷ	313		12	11.8		建物群	裸地	空洞あり	無	無	無	良	不明	無	不明	1	その他制度	樹名板	枯損部の削除、枝下ろし
13 123-028 [5339-37-80]	単木	江戸川区	個人	100～199	ﾀﾌﾞﾉｷ	300		8	8		道路	裸地	空洞あり	無	無	無	良	不明	無	不明	3	その他制度	樹名板	枯損部の削除、枝下ろし
13 201-001 [5339-33-50]	単木	八王子市	社寺	300以上	ｽｷﾞｼﾞｲ	640	340	8		2	樹林	ササその他やぶ	大枝枯損 樹頂部幹折れ	無	無	有	不良：枯死寸前	信仰対象あり	無	無	3	天然記念物等(市町村)	解説板	
13 201-002 [5339-33-41]	単木	八王子市	個人	300以上	ｻﾙｽﾍﾞﾘ	320		10	12	1	樹林	草地・地被類	小枝枯損 下部幹折れ 空洞あり	無	無	無	良	無	大石宗虎屋敷のサルスベリ	有*	3	天然記念物等(市町村)	解説板	無
13 201-003 [5339-33-53]	単木	八王子市	市町村	300以上	ｲﾁｮｳ	570		27	20		樹林 耕地 道路	裸地	無	無	無	無	良	無	不明	不明	1	天然記念物等(市町村)	石標	保護柵設置
13 201-004 [5339-33-30]	単木	八王子市 八幡神社	個人	300以上	ｵｵﾌｻｸﾞﾈｶﾞｼ	550		15	12	1	樹林	ササその他やぶ	空洞あり	無	無	無	良	信仰対象あり	不明	不明	3	天然記念物等(市町村)	解説板	無
13 201-005 [5339-31-68]	単木	八王子市 宝珠寺	社寺	不明	ｶｺﾞﾉｷ	400		15	19		樹林	稚樹・その他低木生育	大枝枯損	無	無	有	良	信仰対象あり	小仏のカゴノキ	不明	2	天然記念物等(都道府県) 自然公園(都道府県立)	解説板	無
13 201-006 [5339-32-50]	単木	八王子市 薬王院	社寺	300以上	ｽｷﾞ	570		37	17	1	樹林 道路	草地・地被類	小枝枯損	無	無	有	良	信仰対象あり	たこ杉	有	2	天然記念物等(市町村) 自然公園(国定)	解説板	無
13 201-007 [5339-32-40]	単木	八王子市 薬王院	社寺	不明	ｽｷﾞ	755		40	20	1	樹林	稚樹・その他低木生育 ササその他やぶ	小枝枯損	無	無	有	良	信仰対象あり	飯盛スギ	不明	2	天然記念物等(都道府県) 自然公園(国定)	解説板	無
13 201-008 [5339-32-40]	並木 推定:15本	八王子市 薬王院	社寺	不明	ｽｷﾞ	500		47	10	1	樹林 道路	草地・地被類 稚樹・その他低木生育	無	無	無	無	良	信仰対象あり	高尾山杉並木	不明	2	天然記念物等(都道府県) 自然公園(国定)	解説板	無
13 201-009 [5339-32-56]	単木	八王子市 昆沙門堂	社寺	300以上	ｽｷﾞｼﾞｲ	380		19	21	1	樹林 耕地	裸地	無	無	無	有	良	信仰対象あり	不明	不明	2	天然記念物等(市町村)	解説板	無
13 201-010 [5339-42-28]	単木	八王子市	個人	300以上	ｲﾁｮｳ	600		13		1	建物群 道路	裸地	大枝枯損 空洞あり	無	無	有	不良：一部枯損	無	金銭平の大公孫樹	不明	3	天然記念物等(市町村)	解説板	無
13 201-011 [5339-32-74]	単木	八王子市	市町村	不明	ｵｵﾌｻｸﾞﾈｶﾞｼ	310		16	15	1	建物群	ササその他やぶ	大枝枯損	無	無	有	良	無	不明	不明	2	天然記念物等(市町村)	解説板	保護柵設置
13 201-012 [5339-32-54]	単木	八王子市 檜名神社	社寺	不明	ﾓﾐ	340		30		1	樹林	稚樹・その他低木生育	無	無	無	有	良	信仰対象あり	不明	不明	3	無	無	無
13 201-013 01/02 [5339-32-95]	樹林 実測:6本	八王子市 多賀神社	社寺	不明	ｳﾗｶ ｳﾗｶ ｳﾗｶ ｳﾗｶ	365 360 360 350		30.4 18.1 11.5 17	14.6 14.2 15.5 13.1	1 1 1 1	樹林	舗装	枯損木多い	無	無	有	不良：一部枯損	信仰対象あり 祭事あり	無	無	2	無	無	無
13 201-013 02/02 [5339-32-95]	樹林	八王子市 多賀神社			ｳﾗｶ ｲﾁｮｳ	385 400		15.6 11.4	15.5 8.1	1 1														

コード番号 [3次メッシュコード]	区分	所在地 通称名	所有者	推定樹齢（年）	巨木測定値 樹種名	幹周 (cm)	主幹 (cm)	樹高 (m)	枝張 (m)	株立 (本)	周囲の状況	根元の状況	欠損度	動物生息 鳥	動物生息 獣	着生植物	健全度	信仰対象	独特の呼称	故事伝承	視認性	保護制度指定	解説板等	特記事項
13 201-014 01/02 [5339-32-78]	樹林 実測:6本	八王子市 北野天満宮	社寺	300以上	ｸﾛﾏﾂ	380		14	11.1	1	樹林	舗装	枯損木やや あり	無	無	有	不良：一部枯損	信仰対象あり	無	無	1	無	無	無
					ｸﾛﾏﾂ	490		14.2	20.3	1														
					ｸﾛﾏﾂ	350		25.3	22	1														
					ｸﾛﾏﾂ	485		18.8	23.9	1														
13 201-014 02/02 [5339-32-78]	樹林	八王子市 北野天満宮			ｸﾛﾏﾂ	525		23.8	25	1														
					ｸﾛﾏﾂ	360		18.6	18.5	1														
13 201-015 [5339-32-75]	樹林 実測:4本	八王子市 広園寺	社寺	不明	ｿﾒｲ	420		13	16.8	3	樹林	草地・地被類 ササその他やぶ	枯損木やや あり	無	無	無	良	信仰対象あり	無	無	1	無	無	無
					ｷﾝﾓｸｾｲ	390		16.4	12.2	1														
					ｽｷﾞ	380		29.8	10.5	1														
					ｲﾁｮｳ	310		22.6	11.1															
13 201-016 [5339-32-62]	樹林 実測:3本	八王子市 御衣薫堂	法人等	不明	ｽｷﾞ	310		44.6	10.8	1	樹林	草地・地被類 ササその他やぶ	枯損木やや あり	無	無	有	良	信仰対象あり	無	無	1	自然公園(都道府県立)	無	無
					ｽｷﾞ	410		28.8	14.8	1														
					ｽｷﾞ	310		25		1														
13 201-017 [5339-32-63]	単木	八王子市 熊野神社	社寺	不明	ｸﾛﾏﾂ	575		24.3	19.6	2	樹林	裸地	無	無	無	有	良	信仰対象あり	無	有	2	無	解説板	無
13 201-018 [5339-32-92]	単木	八王子市	不明	不明	ｸﾇｷﾞ	640	260	12.4	16.2	3	建物群 道路	舗装	無	無	無	無	良	信仰対象あり	無	不明	3	無	無	無
13 201-019 [5339-32-96]	単木	八王子市	社寺	不明	ｸﾛﾏﾂ	1290		42.2	9.8	2	道路 その他	舗装	大枝枯損	無	無	無	良	無	無	無	2	無	無	無
13 201-020 [5339-32-96]	単木	八王子市 極楽寺	社寺	不明	ｸﾛﾏﾂ	340		27.4	29	1	樹林	舗装	無	無	無	無	良	信仰対象あり	無	無	1	無	無	無
13 201-021 [5339-32-51]	樹林 推定:50本	八王子市 乗王院	国	不明	ｽｷﾞ	370		36.2	11	1	樹林	ササその他やぶ	枯損木やや あり	有	有	有	不良：一部枯損	信仰対象あり	無	無	2	自然公園(国定)	無	無
13 201-022 [5339-32-51]	樹林 推定:10本	八王子市 乗王院	国	不明	ｶｼ	340		17.6	14	1	樹林	稚樹・その他低木生育 ササその他やぶ	無	有	有	有	不良：一部枯損	信仰対象あり	無	無	2	自然公園(国定)	無	無
13 201-023 [5339-32-50]	樹林 実測:2本	八王子市 乗王院	国	不明	ﾓﾐ	410		25		1	樹林	稚樹・その他低木生育 ササその他やぶ	無	有	有	有	良	信仰対象あり	無	無	2	自然公園(国定)	無	無
					ｽｷﾞ	390		23.9	10	1														
13 201-024 [5339-32-50]	樹林	八王子市 乗王院	国	不明	ｳﾗｼﾞﾛｶﾞｼ	320		26.2	16.9	1	樹林	稚樹・その他低木生育 ササその他やぶ	枯損木多い	有	有	有	不良：一部枯損	信仰対象あり	無	無	3	自然公園(国定)	樹名板	無
13 201-025 [5339-32-50]	樹林 実測:2本	八王子市 乗王院	国	不明	ﾌﾞﾅ	330		19.7	21.2	1	樹林	稚樹・その他低木生育	無	有	有		良	信仰対象あり	無	無	3	自然公園(国定)	樹名板	無
					ｺﾅﾗ	330		14.7	13.7	1														
13 201-026 [5339-32-50]	樹林	八王子市 乗王院	国	不明	ｺﾅﾗ	380		22.6	20.6	1	樹林	稚樹・その他低木生育 ササその他やぶ	無	有	有	有	良	信仰対象あり	無	無	3	自然公園(国定)	樹名板	無
13 202-001 [5339-43-22]	単木	立川市	社寺	伝承 736	ｸﾛﾏﾂ	603		9	12	1	道路	舗装	大枝枯損 小枝枯損 頭頂部幹折れ	無	無	有	不良：一部枯損	信仰対象あり	有	有	3	天然記念物等(市町村)	解説板	保護柵設置

コード番号 [3次ﾒｯｼｭｺｰﾄﾞ]	区分	所在地 通称名	所有者	推定樹齢 (年)	巨木測定値 樹種名	幹周 (cm)	主幹 (cm)	樹高 (m)	枝張 (m)	株立 (本)	周囲 の 状況	根元 の 状況	欠損度	動物生息 鳥	動物生息 獣	着生 植物	健 全 度	信仰対象	独特の 呼称	故事 伝承	視 認 性	保護制度指定	解説 板等	特記事項
13 202-002 01/02 [5339-43-22]	樹林 実測:3本	立川市	社寺	伝承 800	ｲﾁｮｳ ｲﾁｮｳ ｳﾗﾒ ｳﾗﾒ	390 374 380 408		30 34 15 26.5	15 10 6 15	1 1 1 1	道路 その他	裸地 草地・地被類	枯損木ややあり	無	無	有	不良：一部枯損	無	無	無	1	無	無	無
13 202-002 02/02 [5339-43-22]	樹林	立川市	社寺	伝承 800	ｳﾗﾒ ｳﾗﾒ ｳﾗﾒ	410 450 470		30.5 28 15.5	10 10 10	1 1 1	その他	裸地 草地・地被類	無 枯損木ややあり	ｺﾞｼｭｲ	無	有	良	無	無	無	2	無	無	無
13 202-003 01/02 [5339-43-22]	樹林 0.86 ha 実測:6本	立川市	個人	伝承 800	ｳﾗﾒ ｳﾗﾒ ｳﾗﾒ ｲﾁｮｳ	370 390 340 350	250	30 28 16 15	30 30 3 20	1 1 1 2	樹林	草地・地被類	枯損木ややあり	無	無	有	良	無	無	無	2	無	その他制度	無	無
13 202-003 02/02 [5339-43-22]	樹林	立川市			ｳﾗﾒ ｳﾗﾒ	340 470		16 28	20 20	2 1														
13 202-004 [5339-43-23]	並木 40 m 実測:1本	立川市	個人	伝承 800	ｳﾗﾒ	480	250	28.5	20	2	道路 その他	ササその他やぶ	枯損木多い 倒木多い	無	無	無	不良：一部枯損	無	無	無	2	その他制度	無	無
13 202-005 [5339-43-13]	単木	立川市	個人	200～299	ｳﾗﾒ	325		26	20	1	建物群	草地・地被類	無	無	無	無	良	無	無	無	2	その他制度	無	無
13 202-006 [5339-43-43]	単木	立川市	法人等	伝承 400	ｳﾗﾒ	320		25	15	1	道路 その他	裸地 稚樹・その他低木生育	小枝枯損 頭頂部幹折れ 異常なコブあり	無	無	無	良	無	無	無	2	無	無	無
13 202-007 [5339-43-43]	単木	立川市	個人	300以上	ｳﾗﾒ	378		22	17	1	道路	舗装	大枝枯損	無	無	無	不良：一部枯損	無	無	無	2	その他制度	無	無
13 202-008 [5339-43-61]	単木	立川市	個人	300以上	ｳﾗﾒ	390		19.5	10	1	道路 その他	舗装	大枝枯損	無	無	無	不良：一部枯損	無	無	無	2	その他制度	無	保護柵設置
13 202-009 [5339-43-61]	単木	立川市	個人	300以上	ｳﾗﾒ	365		22	10	1	道路	裸地	小枝枯損	無	無	無	良	無	無	無	2	その他制度	無	無
13 202-010 [5339-43-61]	単木	立川市	個人	200～299	ｳﾗﾒ	325		12	4	1	建物群	裸地	大枝枯損 頭頂部幹折れ	無	無	無	不良：一部枯損	無	無	無	2	その他制度	無	枯損部の削除、枝下ろし
13 202-011 [5339-43-61]	単木	立川市	個人	200～299	ﾄﾁﾉｷ	360		28	9	1	建物群 道路	稚樹・その他低木生育	大枝枯損	無	無	有	不良：異常落葉	無	無	無	2	その他制度	無	無
13 202-012 [5339-43-62]	単木	立川市	個人	200～299	ｳﾗﾒ	385		27	10	1	建物群	裸地	大枝枯損	無	無	有	良	無	無	無	2	その他制度	無	無
13 202-013 [5339-43-61]	単木	立川市	個人	300以上	ｳﾗﾒ	390		25	12	1	建物群 道路	舗装	大枝枯損	無	無	無	良	無	無	無	2	その他制度	無	無
13 202-014 [5339-43-61]	単木	立川市	社寺	300以上	ｲﾁｮｳ	445		26.5	10	1	建物群	裸地	下部幹折れ	無	無	有	良	無	無	無	2	無	無	枯損部の削除、枝下ろし
13 202-015 [5339-43-62]	単木	立川市	社寺	300以上	ｳﾗﾒ	455		13	3	1	建物群 道路	裸地	大枝枯損	無	無	有	不良：一部枯損	無	無	無	2	無	無	枯損部の削除、枝下ろし

コード番号 [3次ﾒｯｼｭｺｰﾄﾞ]	区分	所在地 通称名	所有者	推定樹齢 (年)	巨木測定値 樹種名	幹周 (cm)	主幹 (cm)	樹高 (m)	枝張 (m)	株立 (本)	周囲の状況	根元の状況	欠損度	動物生息 鳥	動物生息 獣	着生植物	樹勢	信仰対象	独特の呼称	故事伝承	視認性	保護制度指定	解説板等	特記事項
13 202-016 [5339-43-44]	樹林 1.3 ha 実測:4本	立川市	個人	300以上	ｳﾗﾒ	600		26.5	18	1	樹林	草地・地被類	枯損木ややあり	無	無	有	良	無	無	無	3	その他制度	無	枯損部の削除、枝下ろし
					ｳﾗﾒ	380		22	12	1														
					ｳﾗﾒ	540		25.5	10	1														
					ｳﾗﾒ	495		25.5	13	1														
13 202-017 [5339-43-44]	単木	立川市	個人	300以上	ｳﾗﾒ	400		24	12	1	建物群 道路	裸地	大枝枯損	無	無	無	良	無	無	無	2	無	無	枯損部の削除、枝下ろし
13 203-001 [5339-44-52]	単木	武蔵野市	個人	100～199	ｳﾗﾒ	300	300	26.5	8.5	1	樹林 水面	草地・地被類 舗装	小枝枯損	無	無	無	良	信仰対象あり	無		2	その他制度	樹名板	無
13 203-002 [5339-44-42]	単木	武蔵野市	法人等	100～199	ｼﾀﾞﾚﾔﾅｷﾞ	305	305	15	7	1	その他	裸地 舗装	無	無	無	有	良				2	無	無	無
13 203-003 [5339-44-33]	単木	武蔵野市	個人	200～299	ｳﾗﾒ	320		26.5	23.4		樹林 建物群 その他	稚樹・その他低木生育	小枝枯損	無	ｺｼﾏﾘ	無	良	信仰対象あり	無	無	2	その他制度	樹名板	無
13 203-004 [5339-44-53]	単木	武蔵野市	個人	100～199	ｳﾗﾒ	300	300	23	8	1	建物群 道路	舗装	小枝枯損	無	無	有	良	無	無	無	2	その他制度	樹名板	無
13 203-005 [5339-44-43]	単木	武蔵野市	個人	300以上	ｳﾗﾒ	410	410	30	13	1	建物群 水面	裸地 舗装	小枝枯損	無	無	有	良	無	高橋家の大ケヤキ	無	2	天然記念物等(市町村)	無	無
13 203-006 01/02 [5339-44-33]	単木	武蔵野市	社寺	200～299	ｳﾗﾒ	373		26.5	11	1	樹林	稚樹・その他低木生育 ササその他やぶ	無	無	無	無	良	無	無	無	3	無	無	無
13 203-006 02/02 [5339-44-33]	単木	武蔵野市	社寺	200～299	ｲﾁｮｳ	740	440	20	19	3	樹林	裸地	無	無	無	無	良	無	枠築大社の千本イチョウ	有★	2	天然記念物等(市町村)	解説板	定期的な下刈り・清掃
13 203-007 [5339-44-54]	単木	武蔵野市	個人	200～299	ｲﾁｮｳ	313	313	24	9.5	1	樹林	草地・地被類	小枝枯損	無	無	有	良	無	無	有★	2	その他制度	樹名板	定期的な下刈り・清掃
13 203-008 [5339-44-44]	単木	武蔵野市	個人	100～199	ｳﾗﾒ	330	330	24	14	1	樹林 建物群	裸地	大枝枯損 小枝枯損	無	無	有	良	無	無	無	2	その他制度	無	無
13 203-009 [5339-44-44]	単木	武蔵野市	個人	100～199	ｳﾗﾒ	348	348	25	9	1	建物群 水面	草地・地被類	大枝枯損 小枝枯損	無	無	無	良	信仰対象あり タブーあり	無	無	2	無	無	無
					ｳﾗﾒ	333	333	25	7	1														
13 203-010 [5339-44-65]	単木	武蔵野市	法人等	100～199	ｳﾗﾒ	300	300	18	5.5	1	建物群	裸地	小枝枯損	無	無	有	良	無	無	無	2	無	無	無
13 203-011 [5339-44-65]	単木	武蔵野市	個人	100～199	ｳﾗﾒ	320	320	30	12	1	樹林	裸地 草地・地被類	小枝枯損	無	無	有	良		無	有★	2	無	無	無
					ｳﾗﾒ	305	305	26	11	1														
					ｳﾗﾒ	300	300	29	12	1														
13 203-012 [5339-44-55]	単木	武蔵野市	市町村	100～199	ﾋﾏﾗﾔｽｷﾞ	310	310	20	10	1	その他	裸地	大枝枯損 小枝枯損	無	無	無	良	無	無	無	2	無	無	無
13 203-013 [5339-44-53]	単木	武蔵野市	法人等	不明	ｲﾁｮｳ	325	325	22.5	8	1	樹林	裸地 稚樹・その他低木生育	無	無	無	無	良	不明	無	無	2	無	無	無
13 203-014 [5339-44-53]	単木	武蔵野市	個人	99以下	ｳﾗﾒ	305	305	20	8	1	樹林	裸地	小枝枯損	無	無	無	良	無	無	無	2	その他制度	無	無

コード番号 [3次ﾒｯｼｭｺｰﾄﾞ]	区分	所在地 通称名	所有者	推定樹齢 (年)	巨木測定値 樹種名	幹周 (cm)	主幹 (cm)	樹高 (m)	枝張 (m)	株立 (本)	周囲の状況	根元の状況	欠損度	動物生息 鳥	動物生息 獣	着生植物	健全度	信仰対象	独特の呼称	故事伝承	視認性	保護制度指定	解説板等	特記事項
13 203-015 [5339-44-45]	単木	武蔵野市	個人	200～299	ｹﾔｷ	336	336	22.5	9	1	その他	植樹・その他低木生育	小枝枯損	無	無	無	良	信仰対象あり	無	無	2	その他制度	樹名板	無
13 203-016 [5339-44-45]	単木	武蔵野市	個人	99以下	ﾘｭｳ	300		10	5	1	建物群 水面	舗装	小枝枯損 異常なコブあり	無	無	無	不良：病虫害	無	無	無	2	無	無	枯損部の削除、枝下ろし
13 203-017 [5339-44-35]	単木	武蔵野市	都道府県	100～199	ｹﾔｷ	305	305	26	9.5	1	道路	舗装	小枝枯損	無	無	無	良	無	無	無	2	無	無	無
13 203-018 [5339-44-54]	単木	武蔵野市	個人	100～199	ｹﾔｷ	305	305		8	1	建物群	植樹・その他低木生育	小枝枯損	無	無	無	良	無	無	有※	2	その他制度	樹名板	無
13 203-019 01/03 [5339-44-46]	樹林 1.0 ha	武蔵野市	法人等	100～199	ｹﾔｷ ﾋﾏﾗﾔｽｷﾞ ｹﾔｷ ﾋﾏﾗﾔｽｷﾞ	333 315 300 307	333 315 300 307	25 24 20.5 21.5	14 10 15 11	1 1 1 1	樹林 その他	裸地	枯損木ややあり	無	無	無	良	無	無	無	2	無	無	無
13 203-019 02/03 [5339-44-46]	樹林	武蔵野市			ﾋﾏﾗﾔｽｷﾞ ﾋﾏﾗﾔｽｷﾞ ﾋﾏﾗﾔｽｷﾞ ﾋﾏﾗﾔｽｷﾞ	312 300 330 320	312 300 330 320	26.5 27 26.5 26.5	9 8 8 11	1 1 1 1													
13 203-019 03/03 [5339-44-46]	樹林	武蔵野市			ｹﾔｷ ｹﾔｷ	318 300	318 300	22 23	11 11.5	1 1													
13 203-020 [5339-44-46]	単木	武蔵野市	社寺	伝承 250	ｲﾁｮｳ ｲﾁｮｳ	302 380	302 380	23 6	7 3.5	1 1	樹林	裸地	無 頭頂部幹折れ	無	無	有	良	無	無	有※	3	無	無	無
13 203-021 [5339-44-46]	単木	武蔵野市	社寺	100～199	ｹﾔｷ	300	300	18.5	6.5	1		舗装	小枝枯損	無	無	無	良	無	無	不明	2	無	無	無
13 203-022 [5339-44-46]	単木	武蔵野市	個人	300以上	ｹﾔｷ	535	535	31	8.5	1	建物群	草地・地被類 植樹・その他低木生育	大枝枯損 小枝枯損 空洞あり	無	無	有	不良：一部枯損	不明	吉祥寺旧本宿のケヤキ	有※	3	天然記念物等(都道府県)	解説板 石標	保護柵設置
13 203-023 [5339-44-47]	単木	武蔵野市	個人	100～199	ｹﾔｷ	300	300	20	8	1	建物群 水面	草地・地被類 植樹・その他低木生育	小枝枯損	無	無	無	良	不明	無	有※	2	その他制度	樹名板	無
13 203-024 [5339-44-37]	単木	武蔵野市	個人	100～199	ｹﾔｷ	660	200	17	10	5	建物群 水面	裸地 その他	無	無	無	無	良	不明	無	不明	3	その他制度	樹名板	無
13 203-025 [5339-44-35]	樹林 実測:3本	武蔵野市	都道府県	100～199	ｲﾁｮｳ ｲﾁｮｳ ﾎｵﾉｷ	340 325 375		13 13 10	14 14 12		公園	裸地 草地・地被類	無	無	無	無	良	無	無	無	2	都市公園(都道府県)	樹名板	保護柵設置 定期的な下刈り・清掃
13 204-001 [5339-44-12]	単木	三鷹市	社寺	200～299	ｲﾁｮｳ		366	8	5		建物群	裸地	大枝枯損	無	無	有	良	不明	無	不明	2	無	無	無
13 204-002 [5339-44-12]	単木	三鷹市	社寺	200～299	ｲﾁｮｳ		350	8	5		建物群	裸地	大枝枯損	無	無	無	良	不明	無	不明	2	無	無	無
13 204-003 [5339-44-02]	単木	三鷹市	個人	300以上	ｹﾔｷ	306		20	15		建物群	裸地	大枝枯損	無	無	無	良	無	無	無	2	その他制度	樹名板	無

コード番号 [3次ﾒｯｼｭｺｰﾄﾞ]	区分	所在地 通称名	所有者	推定樹齢 (年)	巨木測定値 樹種名	幹周 (cm)	主幹 (cm)	樹高 (m)	枝張 (m)	株立 (本)	周囲の状況	根元の状況	欠損度	動物生息 鳥	動物生息 獣	着生植物	健全度	信仰対象	独特の呼称	故事伝承	視認性	保護制度指定	解説板等	特記事項
13 204-004 [5339-44-13]	単木	三鷹市	個人	200～299	ﾔﾏﾓﾓ ｸﾗ	540	320	15	15	2	建物群	稚樹・その他低木生育	無	無	無	有	良	無	無	無	1	その他制度	樹名板	無
13 204-005 [5339-44-13]	単木	三鷹市	個人	300以上	ｸﾛﾏﾂ	325		25	10		建物群	稚樹・その他低木生育	無	無	無	無	良	無	無	無	1	その他制度	樹名板	無
13 204-006 [5339-44-13]	単木	三鷹市	個人	300以上	ｸﾛﾏﾂ	305		25	15		建物群	裸地	無	無	無	無	良	無	無	無	2	その他制度	樹名板	無
13 204-007 [5339-44-13]	単木	三鷹市	個人	不明	ｲﾁｮｳ	420	230	20	10	2	耕地	裸地	無	無	無	無	良	無	無	無	2	その他制度	樹名板	無
13 204-008 [5339-44-34]	単木	三鷹市	個人	300以上	ｸﾛﾏﾂ	405		50	30		建物群	裸地	無	無	無	無	良	無	無	無	1	その他制度	樹名板	無
13 204-009 [5339-44-14]	単木	三鷹市	社寺	300以上	ｸﾛﾏﾂ	315		30	15		樹林	裸地	大枝枯損	無	無	無	良	不明	無	不明	1	無	無	無
13 204-010 [5339-44-14]	単木	三鷹市	社寺	200～299	ｲﾁｮｳ	320		20	20	2	樹林	裸地	無	無	無	無	良	不明	無	不明	2	無	無	無
13 204-011 [5339-44-15]	単木	三鷹市	個人	200～299	ｸﾛﾏﾂ	365		30	20		建物群	裸地	無	無	無	無	良	無	無	無	1	その他制度	樹名板	無
13 204-012 [5339-44-05]	単木	三鷹市	個人	300以上	ｸﾛﾏﾂ	420		50	30		建物群	稚樹・その他低木生育	無	無	無	無	良	無	無	無	2	その他制度	樹名板	無
13 204-013 [5339-44-16]	単木	三鷹市	社寺	300以上	ｸﾛﾏﾂ	310		25	10		樹林	裸地 舗装	無	無	無	無	良	不明	無	不明	2	無	無	無
13 204-014 [5339-44-16]	単木	三鷹市	社寺	300以上	ｸﾛﾏﾂ	335		25	20		樹林	裸地 舗装	無	無	無	無	良	不明	無	不明	2	無	無	無
13 204-015 [5339-44-16]	単木	三鷹市	社寺	300以上	ｸﾛﾏﾂ	320		20	15		樹林	裸地 舗装	無	無	無	無	良	不明	無	不明	2	無	無	無
13 204-016 [5339-44-17]	単木	三鷹市	個人	300以上	ｸﾛﾏﾂ	380		30	10		建物群	裸地	大枝枯損	無	無	無	良	無	無	無	1	その他制度	樹名板	無
13 204-017 [5339-34-95]	単木	三鷹市	社寺	200～299	ｲﾁｮｳ	320		20	10		樹林	裸地	無	無	無	無	良	信仰対象あり	不明	不明	2	無	無	無
13 204-018 [5539-44-36]	樹林 実測:4本	三鷹市	都道府県	100～199	ﾑｸﾉｷ ﾑｸﾉｷ ﾑｸﾉｷ ｸﾛﾏﾂ	300 310 303 300		15 12 15 18	13 8 18 18		公園	裸地 草地・地被類	無	無	無	有	不良：一部枯損	無	無	無	2	都市公園	無	定期的な下刈り・清掃
13 204-019 [5539-44-35]	樹林 実測:2本	三鷹市	都道府県	100～199	ｸﾛﾏﾂ ｸﾛﾏﾂ	521 345	348	18 13	18 22	2	公園	草地・地被類	無	無	無	無	良	無	無	無	2	都市公園(都道府県)	無	無
13 205-001 [5339-52-62]	単木	青梅市 観音寺	社寺	300以上	ｽｷﾞ ｽｷﾞ	710 600		39 46	22 20		樹林	裸地	無	無	無	無	良	信仰対象あり	無	無	2	天然記念物等(都道府県)	解説板	避雷針設置
13 205-002 [5539-62-02]	単木	青梅市 安楽寺	社寺	300以上	ｽｷﾞ	645		40	20		樹林	草地・地被類	無	無	無	有	良	信仰対象あり	安楽寺のヤドリスギ	無	1	天然記念物等(都道府県)	解説板	避雷針設置

コード番号 [3次ﾒｯｼｭｺｰﾄﾞ]	区分	所在地 通称名	所有者	推定樹齢 (年)	巨木測定値 樹種名	幹周 (cm)	主幹 (cm)	樹高 (m)	枝張 (m)	株立 (本)	周囲の状況	根元の状況	欠損度	動物生息 鳥	動物生息 獣	着生植物	健全度	信仰対象	独特の呼称	故事伝承	視認性	保護制度指定	解説板等	特記事項
13 205-003 [5339-52-52]	単木	青梅市	社寺	100～199	ｶﾔ	460		24.5	10		その他	裸地	小枝枯損	無	無	無	良	無	無	無	1	天然記念物等(都道府県)	解説板	避雷針設置 枯損部の削除、枝下ろし
13 205-004 [5339-51-56]	単木	青梅市 石神社	社寺	100～199	ｲﾁｮｳ	660		25	15		樹林	裸地	無	無	無	有	良	信仰対象あり	無	無	1	天然記念物等(市町村)	解説板	無
13 205-005 [5339-52-31]	単木	青梅市 千ヶ瀬神社	社寺	200～299	ｼｲﾉｷ ｼｲﾉｷ	710 330	470	15 15	23 12.5		樹林	裸地	小枝枯損	無	無	無	良	信仰対象あり	杜のシイノキ	無	2	天然記念物等(市町村)	解説板	支柱設置
13 205-006 [5339-52-54]	単木	青梅市	国	300以上	ｴﾉｷ	400		12	15		道路	裸地	空洞あり	無	無	無	良	無	無	無	1	天然記念物等(市町村)	解説板	無
13 205-007 [5339-51-67]	単木	青梅市	社寺	200～299	ｸｽﾉｷ ｸｽﾉｷ	360 320		23 22	10 7		樹林	草地・地被類	無	無	無	無	良	無	無	無	1	天然記念物等(市町村)	解説板	枯損部の削除、枝下ろし
13 205-008 [5339-51-48]	単木	青梅市	個人	100～199	ﾀﾌﾞﾉｷ	350		10	10		樹林	裸地	無	無	無	無	良	無	無	無	2	天然記念物等(市町村)	解説板	無
13 205-009 [5339-52-40]	単木	青梅市 熊野神社	社寺	200～299	ｶｼ	350		13	7		樹林	舗装	無	無	無	無	良	信仰対象あり	オクマンサマノカシ	無	1	天然記念物等(市町村)	解説板	枯損部の削除、枝下ろし
13 205-010 [5339-52-52]	単木	青梅市 師岡神社	社寺	200～299	ｼｲﾉｷ	570		12	15		樹林	裸地	小枝枯損	無	無	有	良	信仰対象あり	無	無	1	天然記念物等(市町村)	解説板	枯損部の削除、枝下ろし
13 205-011 [5339-51-32]	単木	青梅市 御嶽神社	社寺	300以上	ｳﾗｶ	820		30	23		道路	草地・地被類	空洞あり	無	無	有	良	信仰対象あり	神代ケヤキ	無	1	天然記念物等(国)	解説板	薬剤散布・施肥 枯損部の削除、枝下ろし
13 206-001 [5339-44-11]	単木	府中市	都道府県	不明	ｽﾀﾞｼﾞｲ	300		9			公園	裸地	無	無	無	無	良	無	無	無	3	無	無	無
13 206-002 [5339-44-11]	単木	府中市	都道府県	不明	ｽｷﾞ	360		18.5	17		公園	裸地	無	無	無	無	良	無	無	無	3	無	無	無
13 206-003 [5339-44-01]	単木	府中市	個人	不明	ｼﾝｼﾞｭ	360		11			耕地	裸地	無	無	無	無	良	無	無	無	2	無	無	無
13 206-004 [5339-44-00]	単木	府中市 八幡神社	社寺	不明	ｳﾗｶ	305		25			樹林	裸地	無	無	無	無	良	信仰対象あり	無	無	3	その他制度	無	無
13 206-005 [5339-34-91]	単木	府中市	社寺	不明	ｳﾗｶ	380		22	20		樹林 建物群 道路	裸地 舗装	無	無	無	無	良	無	無	無	1	その他制度	無	無
13 206-006 [5339-34-81]	単木	府中市 押立神社	社寺	不明	ｲﾁｮｳ	340		25	7		樹林	裸地	無	無	無	無	良	信仰対象あり	無	無	1	その他制度	無	無
13 206-007 [5339-34-81]	単木	府中市	個人	不明	ｲﾁｮｳ	384		12			建物群 道路	裸地 舗装	無	無	無	無	良	無	無	無	2	無	無	無
13 206-008 [5339-44-00]	樹林 0.09 ha 実測:2本	府中市 八幡神社	社寺	不明	ｳﾗｶ	456		19			樹林	裸地	無	無	無	無	良	信仰対象あり	無	無	2	その他制度	無	無

コード番号 [3次ﾒｯｼｭｺｰﾄﾞ]	区分	所在地 通称名	所有者	推定樹齢 (年)	巨木測定値 樹種名	幹周 (cm)	主幹 (cm)	樹高 (m)	枝張 (m)	株立 (本)	周囲の状況	根元の状況	欠損度	動物生息 鳥	動物生息 獣	着生植物	健全度	信仰対象	独特の呼称	故事伝承	視認性	保護制度指定	解説板等	特記事項
13 206-009 [5339-44-00]	単木	府中市	国	不明	ｻﾜﾗ	300		13			建物群	裸地 舗装	無	無	無	無	良	無	無	無	2	無	無	無
13 206-010 [5339-43-29]	単木	府中市	個人	不明	ｺﾌﾞﾗ	333		13			樹林 建物群	裸地	無	無	無	無	良	無	無	無	3	無	無	無
13 206-011 [5339-33-98]	単木	府中市 日吉神社	社寺	不明	ｸﾛﾏﾂ	630		6.5			樹林	草地・地被類	頭頂部幹折れ	無	無	無	不良：一部枯損	信仰対象あり	無	無	2	その他制度	無	無
13 206-012 [5339-33-98]	樹林 4.3 ha 実測:30本	府中市 大国魂神社	社寺	300以上	ｸﾛﾏﾂ	720		29	9.5		樹林	裸地	枯損木ややあり	不明	無	有	不良：一部枯損	信仰対象あり 祭事あり	無	有	1	その他制度	無	無 枯損部の削除、枝下ろし
13 206-013 [5339-33-98]	単木	府中市	個人	不明	ｸｽﾉｷ	380		25	7		建物群	裸地	小枝枯損	無	無	無	不良：一部枯損	無	無	無	2	その他制度	無	無
13 206-014 [5339-43-08]	単木	府中市	個人	不明	ｶﾔ	350		20	12		建物群	裸地	小枝枯損	無	無	有	良	信仰対象あり	無	無	2	その他制度	樹名板	無
13 206-015 [5339-33-99]	樹林 1.6 ha 実測:6本	府中市	法人等	不明	ｸﾛﾏﾂ	440		25			樹林	草地・地被類 稚樹・その他低木生育 ササその他やぶ	無	不明	不明	有	良	無	無	有	3	風致地区・緑地保全地区等	無	薬剤散布・施肥定期的な下刈り・清掃
13 206-016 [5339-33-99]	単木	府中市 大瀧神社	社寺	300以上	ｸﾛﾏﾂ	430		18	12		樹林	裸地 舗装	無	無	無	無	良	信仰対象あり	無	不明	1	その他制度	無	保護柵設置
13 206-017 [5339-34-90]	単木	府中市	社寺	不明	ｲﾁｮｳ	305		23			樹林	裸地	無	無	無	無	良	無	無	無	2	その他制度	無	無
13 206-018 [5339-33-99]	単木	府中市	国	不明	ﾑｸﾉｷ	350		25	9		樹林	裸地	無	不明	無	無	良	無	無	無	3	無	無	無
13 206-019 [5339-33-99]	単木	府中市	国	不明	ｸｽﾉｷ	360		18			樹林	裸地	無	無	無	無	良	無	無	無	3	無	無	無
13 206-020 [5339-33-89]	単木	府中市	個人	不明	ｸﾛﾏﾂ	310		9			建物群 道路	裸地 舗装	頭頂部幹折れ	無	無	無	不良：その他	無	無	無	2	無	無	無
13 206-021 [5339-33-89]	単木	府中市	社寺	不明	ｸﾛﾏﾂ	336		10			樹林 建物群	裸地	無	無	無	無	良	無	無	無	3	無	無	無
13 206-022 [5339-33-89]	単木	府中市	社寺	不明	ｸﾛﾏﾂ	300		17			樹林 建物群	裸地	無	無	無	無	良	無	無	無	3	無	無	無
13 206-023 [5339-33-89]	単木	府中市	個人	不明	ｸﾛﾏﾂ	313		14			建物群	裸地	無	無	無	無	良	無	無	無	3	その他制度	樹名板	無
13 206-024 [5339-33-89]	単木	府中市 八幡神社	社寺	300以上	ｸﾛﾏﾂ	500		14	10		建物群	裸地 舗装	大枝枯損	無	無	無	不良：枯死寸前	信仰対象あり	無	不明	2	その他制度	無	無
13 206-025 [5339-33-89]	単木	府中市	社寺	不明	ﾌﾞﾗｯｸﾋﾟｽ	320		16	13		建物群 道路	裸地 舗装	頭頂部幹折れ	無	無	無	不良：その他	無	無	無	1	無	無	無
13 206-026 [5339-33-88]	単木	府中市	個人	不明	ｸﾛﾏﾂ	343		11			建物群	裸地	無	無	無	無	良	無	無	無	2	その他制度	樹名板	無

コード番号 [3次ﾒｯｼｭｺｰﾄﾞ]	区分	所在地 通称名	所有者	推定樹齢 (年)	巨木測定値 樹種名	幹周 (cm)	主幹 (cm)	樹高 (m)	枝張 (m)	株立 (本)	周囲の状況	根元の状況	欠損度	動物生息 鳥	動物生息 獣	着生植物	健全度	信仰対象	独特の呼称	故事伝承	視認性	保護制度指定	解説板等	特記事項
13 206-027 [5339-33-98]	単木	府中市 金比羅神社	社寺	不明	ｸﾛﾏﾂ	510		15			樹林	裸地 草地・地被類	無	無	無	無	良	信仰対象あり	無	無	2	無	無	無
13 206-028 [5339-33-98]	単木	府中市	社寺	不明	ﾏﾂ	430		13			建物群	裸地	無	無	無	無	良	無	無	無	3	その他制度	無	無
13 206-029 [5339-33-98]	単木	府中市	社寺	不明	ｲﾁｮｳ	390		25	10		建物群	裸地	無	無	無	無	良	無	無	無	2	その他制度	無	無
13 206-030 [5339-33-98]	樹林 0.6 ha 実測:4本	府中市	社寺	不明	ｸﾛﾏﾂ	400		30	18		樹林 建物群	裸地	無	不明	不明	無	良	無	無	無	1	その他制度	無	無
13 206-031 [5339-43-08]	単木	府中市	個人	300以上	ｸﾛﾏﾂ	1000		17	12		建物群	裸地	頭頂部幹折れ 空洞あり	無	無	無	不良：一部枯損	信仰対象あり	無	無	3	その他制度	樹名板 解説板	無
13 206-032 [5339-43-08]	並木 600 m 実測:9本	府中市 馬場大門ケヤキ並木	社寺	300以上	ｹﾔｷ	620		22	11		道路	草地・地被類 ササその他やぶ 舗装	枯損木多い	無	無	有	不良：一部枯損	無	有	有	1	天然記念物等(国)	解説板	保護柵設置 薬剤散布・施肥 定期的な下刈り・清掃 枯損部の削除、枝下ろし
13 206-033 [5339-43-18]	単木	府中市	国	不明	ｸﾛﾏﾂ	310		18			建物群	裸地	無	無	無	無	良	無	無	無	3	無	無	無
13 206-034 [5339-43-28]	単木	府中市	法人等	不明	ｲﾁｮｳ	380		18		3	建物群	裸地	無	無	無	無	良	無	無	無	3	無	無	無
13 206-035 [5339-43-27]	樹林 実測:8本	府中市	法人等	不明	ｻｸﾗ	470		12		5	樹林 建物群	裸地 草地・地被類	無	無	無	無	良	無	無	無	2	無	無	無
13 206-036 [5339-43-27]	樹林 5.06 ha 実測:2本	府中市	市町村	不明	ｻｸﾗ	700		18	18	5	樹林	草地・地被類	無	不明	無	無	良	無	無	無	3	無	無	無
13 206-037 [5339-33-97]	単木	府中市 浅間神社	社寺	不明	ｲﾁｮｳ	308		13			建物群	裸地	無	無	無	無	良	信仰対象あり	無	無	3	その他制度	無	無
13 206-038 [5339-43-07]	単木	府中市	個人	不明	ﾋﾒﾕｽﾞ	325		5			建物群	裸地	頭頂部幹折れ	無	無	無	不良：一部枯損	無	無	無	3	無	無	無
13 206-039 [5339-33-95]	単木	府中市 三社宮神社	社寺	不明	ｸﾛﾏﾂ	348		13			建物群	裸地	無	無	無	無	良	信仰対象あり	無	無	2	その他制度	無	無
13 206-040 [5339-33-95]	単木	府中市 三社宮神社	社寺	不明	ｸﾛﾏﾂ	300		14.5	13		建物群	裸地	頭頂部幹折れ	無	無	有	良	信仰対象あり	無	無	2	その他制度	無	保護柵設置
13 206-041 [5339-33-96]	単木	府中市	個人	不明	ｸﾛﾏﾂ	321		9			建物群	裸地	頭頂部幹折れ	無	無	無	不良：一部枯損	無	無	無	2	無	無	無
13 206-042 [5339-33-95]	単木	府中市	個人	不明	ｸﾛﾏﾂ	314		9			建物群	裸地	頭頂部幹折れ	無	無	無	不良：その他	無	無	無	2	その他制度	無	無

コード番号 [3次ﾒｯｼｭｺｰﾄﾞ]	区分	所在地 通称名	所有者	推定樹齢 (年)	巨木測定値 樹種名	幹周 (cm)	主幹 (cm)	樹高 (m)	枝張 (m)	株立 (本)	周囲の状況	根元の状況	欠損度	動物生息 鳥	動物生息 獣	着生植物	健全度	信仰対象	独特の呼称	故事伝承	視認性	保護制度指定	解説板等	特記事項
13 206-043 [5339-43-07]	単木	府中市 稲荷神社	社寺	不明	ｲﾁｮｳ	420		20	5		公園 建物群	裸地	大枝枯損 頭頂部幹折れ	無	無	無	不良：その他	信仰対象あり	無	無	2	その他制度	無	無
13 206-044 [5339-43-06]	単木	府中市	個人	300以上	ﾀﾌﾞﾉｷ	380		12	8		建物群 道路	裸地 舗装	頭頂部幹折れ	無	無	無	不良：一部枯損	無	無	無	2	その他制度	樹名板	無
13 206-045 [5339-43-06]	単木	府中市	個人	不明	ｲﾁｮｳ	407		18			建物群	裸地	無	無	無	無	良	無	無	無	2	無	無	無
13 206-046 [5339-43-06]	単木	府中市	個人	不明	ｲﾁｮｳ	317		18			建物群	裸地	無	無	無	無	良	無	無	無	2	無	無	無
13 207-001 [5339-43-31]	単木	昭島市	市町村	99以下	ﾋﾏﾗﾔｽｷﾞ	305	305	24.5	15	1	公園		無	無	無	無	良	無	無	無	1	都市公園(市町村)	無	無
13 207-002 [5339-43-31]	単木	昭島市	社寺	伝承 400	ｹﾔｷ	710	710	15	7	1	樹林	裸地 舗装	大枝枯損 小枝枯損 頭頂部幹折れ 空洞あり	無	無	無	不良：その他	信仰対象あり	大ケヤキ	無	3	天然記念物等(市町村)	無	無
13 207-003 [5339-43-30]	単木	昭島市	社寺	伝承 500	ｸﾛﾏﾂ	340	340	18.5	15	1	樹林	裸地	大枝枯損	無	無	無	良	無	広福寺の大松	無	1	天然記念物等(市町村)	解説板	無
13 207-004 [5339-42-39]	単木	昭島市 熊野神社	社寺	伝承 400	ｲﾁｮｳ	615	615	32.5	15	1	樹林	裸地 舗装	無	無	無	無	良	信仰対象あり	大イチョウ	無	1	天然記念物等(市町村)	解説板	無
13 207-005 [5339-42-39]	樹林 実測:4本	昭島市	社寺	伝承 300	ｹﾔｷ ｹﾔｷ ｹﾔｷ ｹﾔｷ	355 360 360 375	355 360 360 375	23 25 26 24	10 13 13 13	1 1 1 1	樹林	裸地 舗装	無	無	無	無	良	無	無	無	1	無	解説板	無
13 207-006 [5339-42-39]	樹林 実測:2本	昭島市	社寺	不明	ｹﾔｷ ｽｷﾞ	315 320	315 320	25.5 24	15 13	1 1	樹林	裸地 草地・地被類	無	無	無	無	良	無	無	無	1	無	無	無
13 207-007 [5339-42-39]	単木	昭島市	社寺	不明	ｹﾔｷ	360	360	30	15	1	樹林	裸地	無	無	無	無	良	無	無	無	1	無	無	無
13 207-008 [5339-42-39]	単木	昭島市	社寺	不明	ｸｽﾉｷ	300	300	21.5	15	2	樹林	裸地	無	無	無	無	良	無	無	無	1	無	無	無
13 207-009 [5339-42-39]	樹林 0.088 ha 実測:3本	昭島市	個人	不明	ｹﾔｷ ｹﾔｷ ｹﾔｷ	380 365 310	270 365 310	20 20 17	12 12 13	2 2 1	樹林	裸地	無	無	無	無	良	無	無	無	1	無	樹名板	無
13 207-010 [5339-42-48]	樹林 実測:2本	昭島市	社寺	不明	ｲﾁｮｳ ｹﾔｷ	380 305	380 305	20 19	10 15	3 1	樹林	裸地	無 倒木やや あり	無	無	無	良	無	無	無	1	無	無	無
13 207-011 [5339-42-47]	単木	昭島市	個人	伝承 500	ｹﾔｷ	480	480	16	12	1	建物群 道路 水面	裸地 舗装 その他	無	無	無	無	良	無	無	無	2	風致地区・緑地保全地区等	樹名板	無
13 207-012 [5339-42-47]	樹林 実測:2本	昭島市	社寺	不明	ｹﾔｷ ｹﾔｷ	440 450	440 450	23 23	12 12	2 1	樹林	裸地 草地・地被類 その他	無	無	無	無	良	無	無	無	1	無	無	無

コード番号 [3次ﾒｯｼｭｺｰﾄﾞ]	区分	所在地 通称名	所有者	推定樹齢 (年)	巨木測定値 樹種名	幹周 (cm)	主幹 (cm)	樹高 (m)	枝張 (m)	株立 (本)	周囲の状況	根元の状況	欠損度	動物生息 鳥	動物生息 獣	着生植物	健全度	信仰対象	独特の呼称	故事伝承	視認性	保護制度指定	解説板等	特記事項
13 207-013 [5339-42-47]	単木	昭島市	個人	不明	ｸｽﾉｷ	310	310	18	12	2	建物群	裸地	無	無	無	無	良	無	無	無	1	風致地区・緑地保全地区等	樹名板	無
13 207-014 [5339-42-47]	単木	昭島市	社寺	不明	ｸｽﾉｷ	385	385	14	13	4	建物群 道路	裸地	無	無	無	無	良	無	無	無	1	風致地区・緑地保全地区等	樹名板	無
13 207-015 [5339-42-47]	単木	昭島市	不明	不明	ｹﾔｷ	310	310	23	14	5	道路	裸地 舗装	無	無	無	無	良	無	無	無	1	無	無	無
13 207-016 [5339-42-47]	単木	昭島市	法人等	不明	ｲﾁｮｳ	335	335	23	16	2	樹林	裸地	無	無	無	無	良	無	無	無	2	無	無	無
13 207-017 [5339-42-49]	単木	昭島市	市町村	不明	ｸｽﾉｷ	400	400	15.5	15	5	その他	裸地	無	無	無	無	良	無	無	無	1	無	無	無
13 207-018 [5339-42-68]	単木	昭島市	個人	不明	ｹﾔｷ	315	315	20	13	5	建物群	裸地 舗装	無	無	無	無	良	無	無	無	1	無	無	無
13 207-019 [5339-42-68]	樹林 実測:1本	昭島市	都道府県	不明	ｻｸﾗ ｹﾔｷ	450 320	230 320	20 18	14 13	3 1	その他	草地・地被類	無	無	無	無	良	無	無	無	2	無	無	無
13 208-001 [5339-34-94]	単木	調布市 青渭神社	社寺	300以上	ｹﾔｷ	516		34			樹林 その他	草地・地被類	大枝枯損	無	無	無	良	信仰対象あり	無	有	2	天然記念物等(市町村) その他制度	解説板	保護柵設置 定期的な下刈り・清掃 枯損部の削除、枝下ろし
13 208-002 [5339-34-84]	単木	調布市 虎狛神社	社寺	300以上	ｸﾛﾏﾂ	471		35			樹林	裸地	小枝枯損	無	無	無	良	信仰対象あり	無	無	2	天然記念物等(都道府県,市町村) その他制度	解説板	保護柵設置 支柱設置 定期的な下刈り・清掃 枯損部の削除、枝下ろし
13 208-003 [5339-34-94]	単木	調布市 池ノ上神社	社寺	300以上	ｹﾔｷ	354		35			樹林	ササその他やぶ	無	無	無	無	良	信仰対象あり	無	無	1	天然記念物等(市町村) その他制度	無	無 定期的な下刈り・清掃
13 208-004 [5339-34-85]	単木	調布市	個人	300以上	ｹﾔｷ	389		30			樹林	裸地	頭頂部幹折れ	無	無	無	不良:一部枯損	無	無	無	2	天然記念物等(市町村) その他制度	無	無 定期的な下刈り・清掃
13 208-005 [5339-34-85]	単木	調布市	社寺	300以上	ｹﾔｷ	325		35			樹林	ササその他やぶ	頭頂部幹折れ	無	無	無	良	無	無	無	2	その他制度	無	無 定期的な下刈り・清掃
13 208-006 [5339-34-83]	単木	調布市 布多天神	社寺	300以上	ｼﾗｶｼ	322		35			樹林	裸地	無	無	無	無	良	信仰対象あり	無	無	2	天然記念物等(市町村) その他制度	無	定期的な下刈り・清掃 枯損部の削除、枝下ろし
13 208-007 [5339-34-83]	単木	調布市 布多天神	社寺	300以上	ｹﾔｷ	430		40			樹林	裸地	空洞あり	無	無	無	良	信仰対象あり	無	無	2	天然記念物等(市町村) その他制度	無	保護柵設置 定期的な下刈り・清掃 枯損部の削除、枝下ろし
13 208-008 [5339-34-83]	単木	調布市 布多天神	社寺	300以上	ｹﾔｷ	346		45			樹林	裸地	無	無	無	無	良	信仰対象あり	無	無	2	天然記念物等(市町村) その他制度	無	定期的な下刈り・清掃 枯損部の削除、枝下ろし
13 208-009 [5339-34-74]	単木	調布市	個人	300以上	ｹﾔｷ	325		35			建物群	裸地	下部幹折れ	無	無	無		無	無	無	3	その他制度	無	定期的な下刈り・清掃

コード番号 [3次ﾒｯｼｭｺｰﾄﾞ]	区分	所在地 通称名	所有者	推定樹齢 (年)	巨木測定値 樹種名	幹周 (cm)	主幹 (cm)	樹高 (m)	枝張 (m)	株立 (本)	周囲の状況	根元の状況	欠損度	動物生息 鳥	動物生息 獣	着生植物	健全度	信仰対象	独特の呼称	故事伝承	視認性	保護制度指定	解説板等	特記事項
13 208-010 [5339-34-74]	単木	調布市 金子稲	個人	300以上	ｲﾁｮｳ ｸﾗ	846	210	20		5	樹林	裸地	無	無	無	無	良	信仰対象あり	無	無	2	天然記念物等(市町村) その他制度	無	無
13 208-011 [5339-34-74]	単木	調布市 調布稲荷	社寺	300以上	ｳﾒﾓﾄﾞｷ	360		30			樹林	ササその他やぶ	無	無	無	無	良	信仰対象あり	無	無	1	天然記念物等(市町村)	無	定期的な下刈り・清掃
13 208-012 [5339-34-76]	単木	調布市 稲嶺神社	社寺	300以上	ｸﾛﾏﾂ	344		45			樹林	裸地	無	無	無	無	良	信仰対象あり	無	無	1	天然記念物等(市町村) その他制度	無	定期的な下刈り・清掃 枯損部の削除、枝下ろし
13 208-013 [5339-34-76]	単木	調布市	社寺	300以上	ｲﾁｮｳ	301		30			樹林	舗装	無	無	無	無	良	信仰対象あり	無	無	1	天然記念物等(市町村) その他制度	無	定期的な下刈り・清掃 枯損部の削除、枝下ろし
13 208-014 [5339-34-77]	単木	調布市	個人	300以上	ｳﾒﾓﾄﾞｷ	425		40			樹林	裸地	無	無	無	無	良	無	無	無	2	天然記念物等(市町村) その他制度	無	定期的な下刈り・清掃
13 208-015 [5339-44-03]	単木	調布市	都道府県	99以下	ｸｽﾉｷ	450	225	10	10	2	道路	舗装	無	無	無	無	良	無	無	無	2	都市公園(都道府県)	無	その他
13 209-001 [5339-23-27]	単木	町田市 杉山神社	社寺	300以上	ｲﾁｮｳ	540		23		1	樹林	裸地 草地・地被類	無	無	無	無	良	信仰対象あり	無	有	2	無	樹名板	無
13 209-002 [5339-23-95]	単木	町田市 花巌院	社寺	300以上	ｲﾁｮｳ	430		36		1	樹林 公園	裸地	無	無	無	無	良	信仰対象あり	無	無	2	無	樹名板	無
13 209-003 [5339-23-83]	単木	町田市	社寺	300以上	ｲﾁｮｳ	370		27		1	樹林	裸地	無	無	無	無	良	不明	無	無	2	無	樹名板	無
13 209-004 [5339-32-33]	単木	町田市	社寺	300以上	ｲﾁｮｳ	420		13		1	公園 建物群 道路	裸地	下部幹折れ	無	無	無	良	無	無	無	2	無	樹名板	無
13 209-005 [5339-32-18]	樹林 推定:2本	町田市 宝泉寺	社寺	300以上	ｶﾔ	310		28		1	樹林	裸地		無	無	無	良	信仰対象あり	無	無	2	無	樹名板	無
13 209-006 [5339-33-14]	単木	町田市	社寺	300以上	ｶﾔ	325		19		2	樹林	裸地 草地・地被類	無	不明	不明	無	良	不明	無	無	2	無	樹名板	無
13 209-007 [5339-23-98]	樹林 推定:2本	町田市	個人	300以上	ｶﾔ	457		26		1	樹林 建物群	裸地 ササその他やぶ		不明	不明	無	良	不明	左巻きのカヤ	無	3	無	樹名板	無
13 209-008 [5339-32-27]	単木	町田市	個人	300以上	ｽｷﾞ	650	330	32		2	樹林	ササその他やぶ	小枝枯損	不明	不明	無	良	無	大杉森	無	1	無	樹名板	無
13 209-009 [5339-33-04]	単木	町田市	個人	100～199	ｸﾇｷﾞ	347		17		1	樹林	ササその他やぶ	下部幹折れ	無	無	無	良	無	無	無	2	無	樹名板	無
13 209-010 [5339-32-19]	単木	町田市	社寺	不明	ｼﾗｶｼ	320		11		1	樹林	ササその他やぶ	下部幹折れ	不明	不明	無	良	不明	無	無	2	無	樹名板	無
13 209-011 [5339-23-99]	単木	町田市	社寺	300以上	ｱｶｶﾞｼ	435		18		1	樹林	ササその他やぶ	無	不明	不明	無		信仰対象あり	無	無	2	無	樹名板	無
13 209-012 [5339-32-18]	単木	町田市	社寺	300以上	ｱｶｶﾞｼ	374		12		1	樹林	裸地	下部幹折れ 空洞あり	不明	不明	無	不良:一部枯損	不明	無	無	3	無	樹名板	無

コード番号 [3次メッシュコード]	区分	所在地 通称名	所有者	推定樹齢 (年)	巨木測定値 樹種名	幹周 (cm)	主幹 (cm)	樹高 (m)	枝張 (m)	株立 (本)	周囲の状況	根元の状況	欠損度	動物生息 鳥	動物生息 獣	着生植物	健全度	信仰対象	独特の呼称	故事伝承	視認性	保護制度指定	解説板等	特記事項
13 209-013 [5339-33-15]	単木	町田市	個人	300以上	ｼｲﾉｷ	355		17		1	樹林	裸地 草地・地被類	小枝枯損	不明	不明	無	良	信仰対象あり	無	不明	2	無	樹名板	無
13 209-014 [5339-33-04]	単木	町田市	個人	300以上	ｼｲﾉｷ	442		18		1	樹林	裸地	小枝枯損	不明	不明	無	不良：一部枯損	無	無	無	3	無	樹名板	無
13 209-015 [5339-33-04]	単木	町田市	個人	300以上	ｼｲﾉｷ	328		15		1	樹林	裸地 稚樹・その他低木生育	小枝枯損	不明	不明	無	良	信仰対象あり	無	無	2	無	樹名板	無
13 209-016 [5339-32-24]	単木	町田市	個人	300以上	ｼｲﾉｷ	306		9		1	樹林 建物群	裸地 稚樹・その他低木生育	大枝枯損	不明	不明	無	不良：一部枯損	無	無	無	2	無	樹名板	無
13 209-017 [5339-32-26]	単木	町田市 玉蘭のけやき	社寺	300以上	ﾀﾓｷ	440		26		1	樹林	稚樹・その他低木生育 ササその他やぶ	無	不明	不明	有	良	信仰対象あり	有	不明	1	無	樹名板	無
13 209-018 [5339-23-55]	単木	町田市	社寺	200～299	ﾀﾓｷ	354		28		1	建物群 道路	草地・地被類	無	不明	不明	無	良	不明	無	無	1	無	樹名板	無
13 209-019 [5339-23-97]	単木	町田市	個人	200～299	ﾀﾓｷ	330		23		1	樹林	稚樹・その他低木生育 ササその他やぶ	無	不明	不明	無	良	無	無	無	2	無	樹名板	無
13 209-020 [5339-33-17]	単木	町田市	社寺	300以上	ﾀﾓｷ	385		26		1	樹林	裸地	無	不明	不明	無	良	不明	無	不明	2	無	樹名板	無
13 209-021 [5339-23-98]	単木	町田市	個人	200～299	ﾀﾓｷ	307		17		1	樹林 建物群	裸地	無	不明	不明	有	良	不明	無	無	3	無	樹名板	無
13 209-022 [5339-24-80]	単木	町田市	個人	300以上	ﾀﾓｷ	357		35		1	その他	稚樹・その他低木生育 ササその他やぶ	無	不明	不明	無	良	無	無	無	2	無	樹名板	無
13 209-023 [5339-23-73]	単木	町田市	個人	300以上	ﾀﾓｷ	330		32		1	建物群	裸地	無	不明	不明	無	良	無	無	無	1	無	樹名板	無
13 209-024 [5339-23-73]	単木	町田市	個人	200～299	ﾀﾓｷ	313		31		1	建物群	裸地	無	不明	不明	無	良	無	無	無	2	無	樹名板	無
13 209-025 [5339-32-26]	単木	町田市	個人	200～299	ﾀﾓｷ	310		27		1	建物群 道路	稚樹・その他低木生育	大枝枯損	不明	不明	無	良	無	無	無	1	無	樹名板	無
13 209-026 [5339-23-83]	単木	町田市	個人	100～199	ｸｽﾉｷ	415		25			建物群	裸地	無	不明	不明	無	良	無	無	無	1	無	樹名板	無
13 209-027 [5339-23-93]	単木	町田市	市町村	99以下	ｸｽﾉｷ	315		11		1	建物群 その他	裸地	無	不明	不明	無	良	無	無	無	1	無	樹名板	無
13 209-028 [5339-23-96]	単木	町田市	社寺	300以上	ｸﾛﾏﾂ	315		21		1	樹林	裸地	無	不明	不明	無	良	不明	無	無	2	無	樹名板	無
13 209-029 [5339-33-05]	単木	町田市	個人	200～299	ﾝﾎﾞﾀﾝ	330		23		1	道路	ササその他やぶ	小枝枯損	不明	不明	無	不良：一部枯損	無	無	無	3	無	樹名板	無

コード番号 [3次ﾒｯｼｭｺｰﾄﾞ]	区分	所在地 通称名	所有者	推定樹齢 (年)	巨木測定値 樹種名	幹周 (cm)	主幹 (cm)	樹高 (m)	枝張 (m)	株立 (本)	周囲の状況	根元の状況	欠損度	動物生息 鳥	動物生息 獣	着生植物	健全度	信仰対象	独特の呼称	故事伝承	視認性	保護制度指定	解説板等	特記事項
13 209-030 [5339-23-84]	単木	町田市	社寺	不明	ﾊﾙｻﾞｸﾗ	445		23		1	樹林	裸地	大枝枯損	不明	不明	無	不良：枯死寸前	不明	無	不明	2	天然記念物等(都道府県)	樹名板	無
13 209-031 [5339-33-04]	単木	町田市	個人	300以上	ｼｲﾉｷ		20			1	樹林 建物群	裸地	無	不明	不明	無	良	不明	無	無	2	天然記念物等(市町村)	樹名板	無
13 209-032 [5339-33-04]	単木	町田市	個人	300以上	ﾓﾁﾉｷ	510		20		1	樹林 建物群	ササその他やぶ	無	不明	不明	無	良	無	無	無	2	天然記念物等(市町村)	樹名板	無
13 209-033 [5339-32-27]	樹林	町田市	社寺	300以上	ｱｶｶﾞｼ	320		20		1	樹林	裸地	無	不明	不明	無	良	不明	無	不明	1	天然記念物等(市町村)	樹名板	無
13 210-001 [5339-44-31]	単木	小金井市	個人	200～299	ｳﾒ	427		25	21		その他	稚樹・その他低木生育	大枝枯損	ﾋﾔﾋｲﾛｺ	無	有	良	無	無	無	2	その他制度	樹名板	無
13 210-002 [5339-44-31]	単木	小金井市	個人	200～299	ｳﾒ	362		18.5	7.4		その他	裸地 舗装	大枝枯損 異常なコブあり	無	無	有	良	無	無	無	2	その他制度	樹名板	無
13 210-003 [5339-44-31]	単木	小金井市	個人	200～299	ｳﾒ	352		18.5	8		その他	裸地	大枝枯損	無	無	無	良	無	大ケヤキ	無	2	その他制度	樹名板	無
13 210-004 [5339-44-51]	単木	小金井市	個人	200～299	ｸｽﾉｷ	315		19	9		その他	稚樹・その他低木生育	大枝枯損	無	無	無	良	無	無	無	3	その他制度	樹名板	無
13 210-005 [5339-44-51]	単木	小金井市	個人	200～299	ｳﾒ	310		18.5	8.4		道路 その他	稚樹・その他低木生育 舗装 その他	小枝枯損	無	無	無	良	無	無	無	3	その他制度	樹名板	無
13 211-001 [5339-43-75]	単木	小平市	個人	200～299	ｳﾒ	320		27	24		建物群	裸地	無	無	無	無	良	無	無	無	3	その他制度	無	無
13 211-002 [5339-43-75]	単木	小平市	個人	200～299	ｳﾒ	321		34	27		建物群 道路	草地・地被類	無	無	無	無	良	無	無	無	3	その他制度	無	無
13 211-003 [5339-43-75]	単木	小平市	個人	300以上	ｳﾒ	678		35	40		建物群	草地・地被類	空洞あり	無	無	無	良	無	有	無	2	天然記念物等(市町村) その他制度	解説板	保護柵設置
13 211-004 [5339-43-75]	単木	小平市	個人	200～299	ｳﾒ	315		29	20		建物群	裸地	無	無	無	無	良	無	無	無	3	その他制度	無	無
13 211-005 [5339-43-75]	単木	小平市	個人	200～299	ｳﾒ	339		27	14		建物群	裸地	小枝枯損	無	無	無	良	無	無	無	3	その他制度	無	無
13 211-006 [5339-43-76]	単木	小平市	法人等	300以上	ｳﾒ	433		31	17		道路 その他	裸地 舗装 その他	大枝枯損 頭頂部幹折れ	無	無	無	不良：その他	無	無	無	3	その他制度	無	無
13 211-007 [5339-43-76]	単木	小平市	法人等	300以上	ｳﾒ	303		28	15		その他	裸地 草地・地被類 その他	頭頂部幹折れ	無	無	無	良	無	無	無	3	その他制度	無	無
13 211-008 [5339-43-76]	単木	小平市	法人等	300以上	ｳﾒ	328		32	12		その他	裸地 草地・地被類	頭頂部幹折れ	無	無	無	良	無	無	無	3	その他制度	無	無
13 211-009 [5339-43-76]	単木	小平市	法人等	300以上	ｳﾒ	385		25	21		その他	裸地 舗装	頭頂部幹折れ	無	無	無	良	無	無	無	3	その他制度	無	無

コード番号 [3次ﾒｯｼｭｺｰﾄﾞ]	区分	所在地 通称名	所有者	推定樹齢 (年)	巨木測定値 樹種名	幹周 (cm)	主幹 (cm)	樹高 (m)	枝張 (m)	株立 (本)	周囲の状況	根元の状況	欠損度	動物生息 鳥	動物生息 獣	着生植物	健全度	信仰対象	独特の呼称	故事伝承	視認性	保護制度指定	解説板等	特記事項
13 211-010 [5339-43-77]	単木	小平市	個人	300以上	ｴﾉｷ	316		24	27		建物群	草地・地被類	無	無	無	無	良	無	無	無	3	その他制度	無	無
13 211-011 [5339-43-76]	単木	小平市	個人	300以上	ｳﾗﾒ	352		27	28		建物群	裸地 舗装	無	無	無	無	良	無	無	無	3	その他制度	無	無
13 211-012 [5339-43-76]	単木	小平市	個人	200～299	ｳﾗﾒ	332		24	25		建物群	裸地	無	無	無	無	良	無	無	無	3	その他制度	無	無
13 211-013 [5339-43-76]	単木	小平市	個人	300以上	ｳﾗﾒ	390		25	21		建物群	稚樹・その他低木生育	大枝枯損	無	無	無	良	無	無	無	3	その他制度	無	無
13 211-014 [5339-43-77]	単木	小平市	個人	100～199	ｲﾁｮｳ	394		22	15		建物群	稚樹・その他低木生育	無	無	無	無	良	無	無	無	3	その他制度	無	無
13 211-015 [5339-43-77]	単木	小平市	個人	200～299	ｳﾗﾒ	308		22	14		建物群	裸地	異常なコブあり	無	無	無	良	無	無	無	3	その他制度	無	無
13 211-016 [5339-43-77]	単木	小平市	個人	200～299	ｳﾗﾒ	315		27	22		建物群	裸地	無	無	無	無	良	無	無	無	3	その他制度	無	無
13 211-017 [5339-43-79]	単木	小平市	法人等	200～299	ｳﾗﾒ	323		28	16		その他	裸地 舗装 その他	小枝枯損	無	無	無	良	信仰対象あり	無	無	3	その他制度	無	無
13 211-018 [5339-43-79]	単木	小平市	法人等	200～299	ｳﾗﾒ	420		27	21		その他	裸地 舗装 その他	小枝枯損	無	無	無	良	信仰対象あり	無	無	3	その他制度	無	無
13 211-019 [5339-44-70]	単木	小平市	個人	300以上	ｳﾗﾒ	313		25	21		建物群	裸地 草地・地被類	無	無	無	無	良	無	無	無	3	その他制度	無	無
13 211-020 [5339-44-71]	単木	小平市	個人	200～299	ｳﾗﾒ	305		27	25		建物群 道路	裸地	無	無	無	無	良	無	無	無	3	その他制度	無	無
13 211-021 [5339-44-71]	単木	小平市	法人等	200～299	ｲﾁｮｳ	324		25	10		その他	裸地 舗装	無	無	無	無	良	無	無	無	3	その他制度	無	無
13 211-022 [5339-44-50]	単木	小平市	個人	200～299	ｳﾗﾒ	346		26	22		建物群	裸地 稚樹・その他低木生育	無	無	無	無	良	無	無	無	3	その他制度	無	無
13 211-023 [5339-43-59]	単木	小平市	個人	100～199	ｳﾗﾒ	324		18	9		建物群 道路	裸地 舗装	大枝枯損 頭頂部幹折れ	無	無	無	不良：その他	無	無	無	3	その他制度	無	無
13 211-024 [5339-44-80]	単木	小平市	個人	200～299	ｳﾗﾒ	352		27	23		建物群	裸地 ササその他やぶ	無	無	無	無	良	無	無	無	3	その他制度	無	無
13 211-025 [5339-44-70]	単木	小平市	個人	200～299	ｳﾗﾒ	320		27	19		建物群	裸地 稚樹・その他低木生育 ササその他やぶ	下部幹折れ	無	無	無	良	無	無	無	3	その他制度	無	無
13 211-026 [5339-43-69]	単木	小平市	法人等	200～299	ﾏﾂ	360		27	13		その他	裸地 舗装	無	無	無	無	良	無	無	無	3	その他制度	無	保護柵設置
13 211-027 [5339-43-69]	単木	小平市	法人等	200～299	ｶﾔ	365		22	14		その他	裸地	下部幹折れ	無	無	無	良	無	無	無	3	その他制度	無	無

コード番号 [3次ﾒｯｼｭｺｰﾄﾞ]	区分	所在地 通称名	所有者	推定樹齢 (年)	巨木測定値 樹種名	幹周 (cm)	主幹 (cm)	樹高 (m)	枝張 (m)	株立 (本)	周囲の状況	根元の状況	欠損度	動物生息 鳥	動物生息 獣	着生植物	樹勢	信仰対象	独特の呼称	故事伝承	視認性	保護制度指定	解説板等	特記事項
13 211-028 [5339-43-69]	単木	小平市	法人等	200～299	ｸﾇｷﾞ	389		26	19		その他	裸地 舗装	小枝枯損	無	無	無	良	無	無	無	3	その他制度	無	無
13 211-029 [5339-43-69]	単木	小平市	法人等	200～299	ｸﾇｷﾞ	339		26	19		その他	裸地 舗装	小枝枯損	無	無	無	良	無	無	無	3	その他制度	無	無
13 211-030 [5339-44-60]	単木	小平市	個人	200～299	ｲﾁｮｳ	360		19	20		建物群	裸地	無	無	無	無	良	無	無	無	3	その他制度	無	無
13 211-031 [5339-44-61]	単木	小平市	個人	200～299	ｸﾇｷﾞ	345		31	22		建物群 道路	裸地 舗装	無	無	無	無	良	無	無	無	3	その他制度	無	無
13 211-032 [5339-44-61]	単木	小平市	個人	200～299	ｸﾇｷﾞ	310		26	12		建物群	裸地	頭頂部幹折れ	無	無	無	良	無	無	無	3	その他制度	無	無
13 211-033 [5339-43-59]	単木	小平市	個人	200～299	ｸﾇｷﾞ	315		27	23		建物群	裸地	無	無	無	無	良	無	無	無	3	その他制度	無	無
13 211-034 [5339-43-57]	単木	小平市	都道府県	200～299	ｸﾇｷﾞ	338		25	19		その他	裸地	無	無	無	無	良	無	無	無	3	風致地区・緑地保全地区等	無	無
13 212-001 01/02 [5339-33-90]	並木 100 m 実測:5本	日野市	市町村	99以下	ｴﾉｷ ｴﾉｷ ｴﾉｷ ｴﾉｷ	315 316 342 330		15 15 15 15		1 1 1 1	道路	舗装	無	不明	不明	無	良	無	無	無	2	無	無	無
13 212-001 02/02 [5339-33-90]	並木	日野市			ｴﾉｷ	351		20		1														
13 212-002 [5339-33-90]	単木	日野市	市町村	99以下	ｴﾉｷ	343		20		1	樹林	その他	無	不明	不明	無	良	無	無	無	2	無	無	無
13 212-003 [5339-33-91]	樹林 91593 ha 実測:1本	日野市	個人	100～199	ｸﾇｷﾞ	385		20		1	樹林	稚樹・その他低木生育	無	不明	不明	無	良	無	無	無	3	風致地区・緑地保全地区等 その他制度	無	保護柵設置
13 212-004 [5339-43-11]	単木	日野市 乗王寺	社寺	200～299	ｸﾇｷﾞ ｸﾇｷﾞ ｸﾇｷﾞ ｸﾇｷﾞ	325 465 362 425		20 20 20 20		1 1 1 1	樹林	裸地	異常なコブあり	不明	不明	無	良	無	無	無	2	風致地区・緑地保全地区等 その他制度	無	無
13 212-005 [5339-43-01]	単木	日野市 宝泉寺	社寺	99以下	ｲﾁｮｳ	313		15		1	樹林	裸地	無	不明	不明	無	良	無	無	無	2	その他制度	無	無
13 212-006 [5339-43-11]	樹林 実測:4本	日野市 八坂神社	社寺	100～199	ｸﾇｷﾞ ｸﾇｷﾞ ｸﾇｷﾞ ｸﾇｷﾞ	380 360 420 436		10 7 10 3		1 1 1 1	樹林	裸地	無	不明	不明	無	不良：一部枯損	無	無	無	3	その他制度	無	枯損部の削除、枝下ろし
13 212-007 [5339-43-03]	単木	日野市 八坂神社	社寺	200～299	ｸﾇｷﾞ ｸﾇｷﾞ	417 311		20 10		1 1	樹林	裸地	異常なコブあり	不明	不明	無	良	無	無	無	1	その他制度	無	無
13 212-008 [5339-33-94]	単木	日野市 石田寺	社寺	300以上	ｶﾔ	431		23		1	樹林	裸地	小枝枯損 異常なコブあり	不明	不明	無	良	無	石田寺のカヤ	無	1	天然記念物等(市町村)	無	無
13 212-009 01/02 [5339-33-74]	単木	日野市 百草八幡神社	社寺	100～199	ｼｲﾉｷ ｼｲﾉｷ ｼｲﾉｷ ｼｲﾉｷ	335 480 550 310		10 10 10 10		1 2 4 1	樹林	裸地	異常なコブあり	不明	不明	無	良	無	百草のシイノキ群	無	1	天然記念物等(市町村) その他制度	解説板	無

コード番号 [3次メッシュコード]	区分	所在地 通称名	所有者	推定樹齢 (年)	巨木測定値 樹種名	幹周 (cm)	主幹 (cm)	樹高 (m)	枝張 (m)	株立 (本)	周囲の状況	根元の状況	欠損度	動物生息 鳥	動物生息 獣	着生植物	健全度	信仰対象	独特の呼称	故事伝承	視認性	保護制度指定	解説板等	特記事項
13 212-009 02/02 [5339-33-74]	単木	日野市			ｼｲﾉｷ	350		20		2														
13 212-010 [5339-33-74]	単木	日野市	個人	100～199	ｸﾇｷ	382	382	10		1	樹林	裸地	小枝枯損 頭頂部幹折れ	不明	不明	無	良	無	無	無	2	その他制度	無	無
13 212-011 [5339-33-84]	単木	日野市 落川神明神社	社寺	300以上	ｼｲﾉｷ	498		20		1	樹林	裸地	異常なコブあり	不明	不明	無	良	無	無		2	無	無	無
13 213-001 [5339-43-99]	単木	東村山市	個人	200～299	ｸﾇｷ	350		20	30	1	建物群	裸地	小枝枯損	無	無	無	良	無	無	無	2	風致地区・緑地保全地区等	樹名板	無
13 213-002 [5339-53-09]	単木	東村山市 万年橋のケヤキ	個人	300以上	ｸﾇｷ	500		25	40	1	建物群	その他	小枝枯損	無	無	無	不良：一部枯損	無	万年橋のケヤキ	無	1	天然記念物等(市町村)	解説板	保護柵設置
13 213-003 [5339-53-39]	単木	東村山市	社寺	200～299	ｸﾇｷ ｸﾇｷ ｸﾇｷ ｸﾇｷ	375 320 440 340		25 20 30 35	15 20 35 30	1 1 2 1	建物群	裸地	小枝枯損	無	無	無	不良：一部枯損	無	無	無	2	風致地区・緑地保全地区等	樹名板	無
13 213-004 [5339-53-28]	単木	東村山市	社寺	200～299	ｸﾇｷ	340		30	30	1	建物群	裸地	小枝枯損	無	無	無	不良：一部枯損	無	無	無	1	風致地区・緑地保全地区等	樹名板	無
13 213-005 [5339-53-28]	単木	東村山市	社寺	300以上	ｸﾇｷ	700		25	30	1	建物群	裸地	小枝枯損	無	無	無	不良：一部枯損	無	無	無	2	天然記念物等(都道府県)	解説板	無
13 213-006 [5339-53-28]	単木	東村山市	社寺	300以上	ｶﾔ	470		25	20	1	建物群	裸地	小枝枯損	無	無	無	良	無	梅岸寺のカヤ	無	2	天然記念物等(市町村)	解説板	無
13 213-007 [5339-53-28]	単木	東村山市	社寺	200～299	ｸﾇｷ ｸﾇｷ ｸﾇｷ	330 460 440		25 25 25	30 20 20	1 1 1	建物群	裸地	小枝枯損	無	無	無	不良：一部枯損	無	無	無	1	無 風致地区・緑地保全地区等	無 樹名板	無
13 213-008 [5339-53-28]	単木	東村山市	社寺	200～299	ｶﾔ	360		20	8	1	建物群	裸地	大枝枯損	無	無	無	不良：枯死寸前	無	無	無	2	無	無	無
13 213-009 [5339-53-18]	単木	東村山市	個人	200～299	ｸﾇｷ	360		25	20	1	建物群	舗装	小枝枯損	無	無	無	良	無	無	無	1	風致地区・緑地保全地区等	樹名板	無
13 213-010 [5339-53-06]	単木	東村山市	社寺	200～299	ｸﾇｷ	400		25	10	1	建物群	裸地	大枝枯損	無	無	無	不良：一部枯損	無	無	無	2	風致地区・緑地保全地区等	樹名板	無
13 213-011 [5339-53-15]	単木	東村山市	都道府県	不明	ｸﾇｷ	348		30	30		公園	草地・地被類	無	無	無	有		無	無	無	2	都市公園(都道府県)	無	無
13 214-001 [5339-43-47]	単木	国分寺市	個人	200～299	ｸﾇｷ	395		20	13	1	耕地 建物群 道路	裸地	無	無	無	無	良	無	無	無	2	その他制度	無	無
13 214-002 [5339-43-56]	単木	国分寺市	個人	伝承 260	ｸﾇｷ	307		25		1	建物群 道路	裸地	無	無	無	無	良	無	無	無	3	その他制度	無	無
13 215-001 [5339-43-13]	単木	国立市 青柳	個人	300以上	ｴﾉｷ	300		20		1	建物群	草地・地被類	無	無	無	無	良	無	無	無	2	無	無	無

コード番号 [3次ﾒｯｼｭｺｰﾄﾞ]	区分	所在地 通称名	所有者	推定樹齢 (年)	巨木測定値 樹種名	幹周 (cm)	主幹 (cm)	樹高 (m)	株立 枝張 (m)	(本)	周囲の状況	根元の状況	欠損度	動物生息 鳥	動物生息 獣	着生植物	健全度	信仰対象	独特の呼称	故事伝承	視認性	保護制度指定	解説板等	特記事項
13 215-002 [5339-43-14]	単木	国立市	個人	不明	ｸﾇｷ	387		20		1	建物群	草地・地被類	無	無	無	無	良	無	無	無	2	無	無	無
13 215-003 [5339-43-15]	単木	国立市	個人	不明	ｸﾇｷ	350		17		2	樹林	ササその他やぶ	無	無	無	無	良	無	無	無	3	無	無	無
13 215-004 01/02 [5339-43-15]	樹林 1.5 ha 実測:5本	国立市 城山	個人	不明	ｸﾇｷ ｶｼ ｸﾇｷ ｸﾇｷ	311 360 310 450		22 22 23 20		1 1 1 1	樹林	ササその他やぶ	無	有	無	無	良	無	無	無	3	自然環境保全地域(都道府県)	無	無
13 215-004 02/02 [5339-43-15]	樹林 1.5 ha	国立市	個人	不明	ｼﾗｶｼ	425		27		2	樹林	ササその他やぶ	無		無	無	良	無	無	無	3	自然環境保全地域(都道府県)	無	無
13 215-005 01/02 [5339-43-15]	樹林 1.7 ha 実測:5本	国立市 谷保天満宮	社寺	不明	ｸﾇｷ ｸｽﾉｷ ｲﾁｮｳ ｸﾇｷ	315 328 330 425		27 24 22 21		1 1 1 1	樹林	ササその他やぶ	無	無	無	無	良	信仰対象あり		無	3	無	無	その他
13 215-005 02/02 [5339-43-15]	樹林	国立市 谷保天満宮			ｸﾇｷ	355		18		1														
13 216-001 [5339-44-82]	単木	田無市	個人	99以下	ｸﾇｷ	300	300	23		1	建物群	稚樹・その他低木生育	無	無	無	無	良	無	無	無	1	その他制度	無	無
13 216-002 [5339-44-72]	単木	田無市	個人	不明	ｸﾇｷ	310	310	25		1	建物群	稚樹・その他低木生育	無	無	無	無		無	無	無	2	その他制度	無	無
13 216-003 [5339-44-72]	単木	田無市	個人	不明	ｸﾇｷ	335	335	26		1	建物群	稚樹・その他低木生育	無	無	無	無	良	無	無	無	2	その他制度	無	無
13 216-004 [5339-44-72]	単木	田無市	個人	不明	ｸﾇｷﾞ	360	360	20		1	建物群	稚樹・その他低木生育	無	無	無	無	良	無	無	無	2	その他制度		
13 216-005 [5339-44-73]	単木	田無市	社寺	99以下	ｸﾇｷ	410	410	25		1	建物群	裸地 舗装	無	無	無	無	良	無	無	無	2	その他制度		無
13 216-006 [5339-44-73]	単木	田無市	社寺	99以下	ｲﾁｮｳ	360		25		1	建物群	裸地 舗装	無	無	無	無	良	無	無	無	1	その他制度	無	無
13 216-007 [5339-44-63]	単木	田無市	市町村	不明	ｸﾇｷ	561	561	28		1	公園	稚樹・その他低木生育	無	無	無	無	良	無	無	無	2	都市公園(市町村)	無	無
13 216-008 [5339-44-52]	単木	田無市	個人	100～199	ｸﾇｷ		310	25			建物群	草地・地被類	無	無	無	無	良		無	無	1	その他制度	無	無
13 216-009 [5339-44-52]	単木	田無市	個人	100～199	ｸﾇｷ	330	330	25		1	建物群	草地・地被類	無	無	無	無	良	無	無	無	1	その他制度	無	無
13 217-001 [5339-44-53]	単木	保谷市	個人	不明	ｼｲﾉｷ	477	287	12	11	4	建物群	裸地	小枝枯損 下部幹折れ	無	無	無	不良：一部枯損	無	無	無	3	その他制度	樹名板	無
13 217-002 [5339-44-53]	単木	保谷市	社寺	不明	ｲﾁｮｳ	313		15	5	1	建物群	裸地	無	無	無	無	良	無	無	無	3	無	無	無
13 217-003 [5339-44-53]	単木	保谷市	個人	100～199	ｷﾊﾀﾞ	317		17	18	1	耕地	裸地	小枝枯損	無	無	無	良	無	無	無	3	その他制度	樹名板	無

コード番号 [3次ﾒｯｼｭｺｰﾄﾞ]	区分	所在地 通称名	所有者	推定樹齢 (年)	巨木測定値 樹種名	幹周 (cm)	主幹 (cm)	樹高 (m)	枝張 (m)	株立 (本)	周囲の状況	根元の状況	欠損度	動物生息 鳥	動物生息 獣	着生植物	健全度	信仰対象	独特の呼称	故事伝承	視認性	保護制度指定	解説板等	特記事項
13 217-004 [5339-44-53]	単木	保谷市	個人	100～199	ｸｽﾉｷ	370		21	18	1	建物群	舗装	無	無	無	無	良	無	無	無	2	その他制度	樹名板 解説板	無
13 217-005 [5339-44-64]	単木	保谷市	個人	不明	ｼｲﾉｷ	350		18	16.4	1	建物群	裸地	小枝枯損	無	無	無	良	無	無	無	2	その他制度	樹名板	無
13 217-006 [5339-44-75]	単木	保谷市	個人	不明	ｳﾒ	340		27	18		建物群	裸地	無	無	無	無	良	無	無	無	2	その他制度	樹名板	無
13 217-007 [5339-44-75]	単木	保谷市	個人	不明	ｳﾒ	327		25	15		建物群	裸地	無	無	無	無	良	無	無	無	1	無	無	無
13 217-008 [5339-44-75]	単木	保谷市	個人	100～199	ｳﾒ	318		22	14		建物群	裸地	無	無	無	無	良	無	無	無	2	その他制度	樹名板	無
13 217-009 [5339-44-84]	単木	保谷市	個人	200～299	ｳﾒ	300		26	20		建物群	裸地	無	無	無	無		無	無	無	1	その他制度	樹名板	無
13 217-010 [5339-44-84]	単木	保谷市	社寺	不明	ｳﾒ	376		20	10	1	樹林	舗装	空洞あり	無	無	無	不良：一部枯損	無	不明	不明	2	無	無	無
13 217-011 [5339-44-95]	単木	保谷市	個人	伝承 300	ｳﾒ	394		30	15		建物群	裸地 ササその他やぶ	無	無	無	無	良	無	無	無	2	その他制度	樹名板	無
13 217-012 [5339-54-04]	単木	保谷市	個人	200～299	ｳﾒ	317		30	20		道路	裸地 舗装	無	無	無	無	良	無	無	無	3	無	無	無
13 217-013 [5339-54-04]	単木	保谷市	個人	100～199	ｳﾒ	312		30	19		建物群	裸地	無	無	無	無	良	無	無	無	2	無	無	無
13 217-014 [5339-54-04]	単木	保谷市	個人	100～199	ｳﾒ	304		29	19		建物群	裸地	無	無	無	無	良	無	無	無	2	その他制度	樹名板	無
13 217-015 [5339-44-82]	単木	保谷市	法人等	不明	ｳﾒ	325		15	17	1	公園	裸地	無	無	無	無	良	無	無	無	1	無	無	無
13 218-001 [5339-42-85]	単木	福生市 永田町会	個人	300以上	ｳﾒ ｳﾒ ｳﾒ ｳﾒ	504 340 300 250		30 30 30 25	15 15 15 15	1 1 1 1	建物群 道路	裸地	無 頭頂部幹折れ	無	無	無	良	無	無	無	1	無	無	無
13 218-002 [5339-42-86]	単木	福生市 永田町会	個人	不明	ｳﾒ	310		23	25	1	樹林 水面	裸地	無	無	無	無	良	無	無	無	1	その他制度	樹名板	無
13 218-003 [5339-42-86]	単木	福生市 永田町会	都道府県	不明	ｳﾒ ｳﾒ ｳﾒ	310 390 390		10 23 23	23 23	1 1 1	建物群 道路	裸地	頭頂部幹折れ	無	無	無	良	無	無	無	1	その他制度	樹名板	無 枯損部の削除 枝下ろし
13 218-004 [5339-42-66]	単木	福生市 鍋乙町会	個人	不明	ｳﾒ	350		20	25		樹林 建物群 道路	裸地	無	無	無	無	良		無	無	1	その他制度	樹名板	
13 218-005 [5339-42-56]	単木	福生市 南町会	個人	不明	ｳﾒ ｳﾒ ｳﾒ	320 340 450		18 18 18	23 21 25	1 1 1	建物群 道路	裸地 舗装	無 頭頂部幹折れ	無	無	無	不良：その他		無	無	1	その他制度	樹名板	
13 219-001 [5339-34-56]	単木	狛江市 泉龍寺	社寺	300以上	ｲﾁｮｳ	370		16	16		樹林	裸地	無	不明	不明	無	良	無	無	無		無	樹名板	無

コード番号 [3次ﾒｯｼｭｺｰﾄﾞ]	区分	所在地 通称名	所有者	推定樹齢 (年)	巨木測定値 樹種名	幹周 (cm)	主幹 (cm)	樹高 (m)	枝張 (m)	株立 (本)	周囲の状況	根元の状況	欠損度	動物生息 鳥	動物生息 獣	着生植物	健全度	信仰対象	独特の呼称	故事伝承	視認性	保護制度指定	解説板等	特記事項
13 219-002 [5339-34-56]	単木	狛江市	個人	300以上	ｳﾗﾒ	313		7	7		樹林	稚樹・その他低木生育	無	無	無	無	良	無	無	無	2	無	無	無
13 219-003 [5339-34-55]	樹林 実測:3本	狛江市 伊豆美神社	社寺	100～199	ｸｽﾉｷ ﾏﾃﾊﾞｼｲ ｲﾁｮｳ	367 347 325		17 15 16	17 15 16	2 4 1	樹林	稚樹・その他低木生育	無	無	無	無	良	信仰対象あり 祭事あり	無	無	2	無	無	無
13 220-001 [5339-53-03]	単木	東大和市	社寺	不明	ｶｼ	505		23.5			公園	裸地	小枝枯損	無	無	無	良					都市公園(市町村)その他制度	樹名板	無
13 220-002 [5339-43-94]	単木	東大和市	個人	不明	ｳﾗﾒ	323		26.5			建物群	裸地	無	無	無	無	良	無	無	無	2	その他制度	樹名板	無
13 220-003 [5339-43-94]	単木	東大和市	個人	不明	ｳﾗﾒ	314		24.5			建物群	裸地	無	無	無	無		無	無	無	2	その他制度	樹名板	無
13 220-004 [5339-53-03]	単木	東大和市	個人	不明	ｳﾗﾒ	429		11			建物群	裸地	無	無	無	無		無	無	無	2	その他制度	樹名板	無
13 221-001 [5339-54-22]	単木	清瀬市	個人	不明	ｳﾗﾒ	365		25			建物群	裸地	頭頂部幹折れ	無	無	無	不良：一部枯損	無	無	無	2	その他制度	樹名板	無
13 221-002 [5339-54-22]	単木	清瀬市	個人	不明	ｳﾗﾒ	335		27			建物群	裸地	無	無	無	無	良	無	無	無	2	その他制度	樹名板	無
13 221-003 [5339-54-22]	単木	清瀬市	個人	不明	ｳﾗﾒ	309		23			建物群	裸地	頭頂部幹折れ	無	無	無	不良：一部枯損	無	無	無	2	その他制度	樹名板	無
13 221-004 [5339-54-32]	単木	清瀬市	社寺	300以上	ｽｷﾞ	376		25			建物群	裸地	頭頂部幹折れ	無	無	無	不良：一部枯損	無	無	無	2	天然記念物等(市町村)	解説板	無
13 221-005 [5339-54-32]	単木	清瀬市	個人	不明	ｴﾉｷ	313		28			建物群	裸地	無	無	無	無	良	無	無	無	2	その他制度	樹名板	無
13 221-006 [5339-54-33]	単木	清瀬市	個人	不明	ｳﾗﾒ	300		24			建物群	裸地	小枝枯損	無	無	無	不良：一部枯損	無	無	無	2	その他制度	樹名板	無
13 221-007 [5339-54-33]	単木	清瀬市	社寺	不明	ｳﾗﾒ	313		20			建物群	裸地	無	無	無	無	良	無	無	無	2	無	無	無
13 221-008 [5339-54-33]	単木	清瀬市	個人	不明	ｳﾗﾒ	303		30			建物群	裸地	無	無	無	無	良	無	無	無	2	その他制度	樹名板	無
13 221-009 [5339-54-33]	単木	清瀬市	個人	不明	ｳﾗﾒ	308		30			建物群	裸地	無	無	無	無	良	無	無	無	2	その他制度	樹名板	無
13 221-010 [5339-54-33]	単木	清瀬市	個人	不明	ｳﾗﾒ	313		26			建物群	裸地	小枝枯損	無	無	無	良	無	無	無	3	その他制度	樹名板	無
13 221-011 [5339-54-33]	単木	清瀬市	個人	不明	ｴﾉｷ	300		20			建物群	裸地	無	無	無	無	不良：枯死寸前	無	無	無	2	その他制度	樹名板	無
13 221-012 [5339-54-33]	単木	清瀬市	個人	不明	ｳﾗﾒ	360		32			建物群	裸地	無	無	無	無	良	無	無	無	2	その他制度	樹名板	無
13 221-013 [5339-54-33]	単木	清瀬市	個人	不明	ｳﾗﾒ	301		27			建物群	裸地	小枝枯損	無	無	無	良	無	無	無	2	その他制度	樹名板	無

コード番号 [3次ﾒｯｼｭｺｰﾄﾞ]	区分	所在地 通称名	所有者	推定樹齢 (年)	巨木測定値 樹種名	幹周 (cm)	主幹 (cm)	樹高 (m)	枝張 (m)	株立 (本)	周囲の状況	根元の状況	欠損度	動物生息 鳥	動物生息 獣	着生植物	健全度	信仰対象	独特の呼称	故事伝承	視認性	保護制度指定	解説板等	特記事項
13 221-014 [5339-54-33]	単木	清瀬市	個人	不明	ｳﾒ科	341		30			建物群	裸地	無	無	無	無	良	無	無	無	3	その他制度	樹名板	無
13 221-015 [5339-54-33]	単木	清瀬市 下清戸	個人	不明	ｳﾒ科	360		31			建物群	裸地	無	無	無	無	良	無	無	無	2	その他制度	樹名板	無
13 221-016 [5339-54-43]	単木	清瀬市	社寺	不明	ｳﾒ科	328		20			建物群	裸地	無	無	無	無	良	無	無	無	2	無	無	その他
13 221-017 [5339-54-53]	単木	清瀬市 下宿	社寺	300以上	ｳﾒ科	470		30			樹林	稚樹・その他低木生育	頭頂部幹折れ	無	無	無	不良：一部枯損	無	無	無	2	天然記念物等(市町村)	解説板	無
13 221-018 [5339-54-53]	単木	清瀬市	社寺	不明	ｽｷﾞ	317		20			樹林	稚樹・その他低木生育	頭頂部幹折れ	無	無	無	不良：枯死寸前	無	無	無	2	無	無	無
13 221-019 [5339-54-31]	単木	清瀬市	個人	不明	ｳﾒ科	300		25			建物群	裸地	大枝枯損	無	無	無	不良：一部枯損	無	無	無	2	その他制度	樹名板	無
13 221-020 [5339-54-31]	単木	清瀬市	個人	不明	ｳﾒ科	362		30			建物群	裸地	小枝枯損	無	無	無	良	無	無	無	2	その他制度	樹名板	無
13 221-021 [5339-54-30]	単木	清瀬市 野塩	社寺	100～199	ｲﾁｮｳ	300		20			建物群	裸地	無	無	無	無	良	無	無	無	2	無	無	無
13 221-022 [5339-54-30]	単木	清瀬市	個人	不明	ｳﾒ科	300		26			建物群	裸地	無	無	無	無	良	無	無	無	2	その他制度	樹名板	無
13 221-023 [5339-54-20]	単木	清瀬市	個人	不明	ﾑｸﾛｼﾞ	340		27			建物群	裸地	大枝枯損	無	無	無	不良：一部枯損	無	無	無	2	その他制度	樹名板	無
13 222-001 [5339-43-99]	単木	東久留米	個人	300以上	ｳﾒ科	320		31	7		樹林	草地・地被類	無	無	無	有	良	無	無	無	3	その他制度	樹名板	枯損部の削除、枝下ろし
13 222-002 [5339-43-99]	単木	東久留米	個人	300以上	ｳﾒ科	350		32	10		樹林	裸地	異常なコブあり	無	無	無	良	無	無	無	2	その他制度	樹名板	無
13 222-003 [5339-43-99]	単木	東久留米	個人	300以上	ｳﾒ科	375		36	12		樹林	裸地	無	無	無	有	良		無	無	2	その他制度	樹名板	無
13 222-004 [5339-43-99]	単木	東久留米	個人	300以上	ｳﾒ科	348		27	15		その他	裸地	無	無	無	有	良	無	無	無	2	その他制度	樹名板	無
13 222-005 [5339-54-00]	単木	東久留米	個人	300以上	ｳﾒ科	317		35	8		建物群 道路	裸地	無	無	無	有	良	無	無	無	2	その他制度	樹名板	無
13 222-006 [5339-54-00]	単木	東久留米	個人	300以上	ｳﾒ科	370		26	10		樹林	裸地	無	無	無	無	良	無	無	無	3	その他制度	樹名板	無
13 222-007 [5339-54-01]	単木	東久留米	個人	300以上	ｳﾒ科	315		38	12		樹林	裸地	無	無	無	無	良	無	無	無	1	その他制度	樹名板	無
13 222-008 [5339-54-11]	単木	東久留米	個人	300以上	ｳﾒ科	310		32	10		樹林	裸地	無	無	無	無	良	無	無	無	1	その他制度	樹名板	無
13 222-009 [5339-54-11]	単木	東久留米	個人	300以上	ｳﾒ科	310		30	10		樹林	裸地	無	無	無	無	良	無	無	無	1	その他制度	樹名板	無

コード番号 [3次ﾒｯｼｭｺｰﾄﾞ]	区分	所在地 通称名	所有者	推定樹齢 (年)	巨木測定値 樹種名	幹周 (cm)	主幹 (cm)	樹高 (m)	枝張 (m)	株立 (本)	周囲の状況	根元の状況	欠損度	動物生息 鳥	動物生息 獣	着生植物	健全度	信仰対象	独特の呼称	故事伝承	視認性	保護制度指定	解説板等	特記事項
13 222-010 [5339-54-12]	単木	東久留米	社寺	300以上	ｹﾔｷ	327		37	8		樹林 道路	裸地	無	無	無	無	良	無	無	無	1	その他制度	樹名板	無
13 222-011 [5339-54-12]	単木	東久留米	社寺	300以上	ｶﾔ	342		21	7		樹林	裸地	無	無	無	有	良	無	無	無	2	その他制度	樹名板	無
13 222-012 [5339-54-13]	単木	東久留米	社寺	300以上	ｲﾁｮｳ	380		18	5		樹林	裸地	樹頂部幹折れ	無	無	有	良	無	無	無	2	その他制度	樹名板	無
13 222-013 [5339-54-13]	単木	東久留米	個人	300以上	ｹﾔｷ	321		30	10		道路	草地・地被類	無	無	無	無	良	無	無	無	2	その他制度	樹名板	無
13 222-014 [5339-44-92]	単木	東久留米	個人	300以上	ｹﾔｷ	393		40	25		樹林	裸地	無	無	無	無	良	無	無	無	2	その他制度	樹名板	無
13 222-015 [5339-44-81]	単木	東久留米	個人	300以上	ｹﾔｷ	351		40	20		樹林	裸地	無	無	無	有	良	無	無	無	2	その他制度	樹名板	無
13 222-016 [5339-44-81]	単木	東久留米	個人	300以上	ｹﾔｷ	302		38	20		樹林	草地・地被類	無	無	無	無	良	無	無	無	2	その他制度	樹名板	無
13 222-017 [5339-44-81]	単木	東久留米	個人	300以上	ｹﾔｷ	330		40	25		樹林	裸地	無	無	無	有	良	無	無	無	2	その他制度	樹名板	無
13 222-018 [5339-44-82]	単木	東久留米	個人	300以上	ｹﾔｷ	351		45	25		樹林	裸地	無	無	無	有	良	無	無	無	2	その他制度	樹名板	無
13 222-019 [5339-44-82]	単木	東久留米	個人	300以上	ｹﾔｷ	337		35	15		樹林	裸地	無	無	無	無	良	無	無	無	2	その他制度	樹名板	無
13 222-020 [5339-44-82]	単木	東久留米	個人	300以上	ｹﾔｷ	305		35	17		樹林	ササその他やぶ	無	無	無	無	良	無	無	無	2	その他制度	樹名板	無
13 223-001 [5339-52-19]	単木	武蔵村山	個人	200～299	ｸﾛﾏﾂ	352		16	3		建物群	裸地	無	無	無	有	良	無	無	無	2	無	無	無
13 223-002 [5339-53-00]	単木	武蔵村山	個人	不明	ｹﾔｷ	330		15	6		建物群	裸地	無	無	無	無	良	無	無	無	2	その他制度	樹名板	無
13 223-003 [5339-52-19]	単木	武蔵村山	個人	100～199	ｹﾔｷ	330		15	9.3		建物群	草地・地被類	無	無	無	無	良	無	無	無	2	その他制度	樹名板	無
13 223-004 [5339-42-99]	単木	武蔵村山	個人	100～199	ｲﾁｮｳ	338		14	8		建物群	裸地	無	無	無	無	良	無	無	無	3	その他制度	樹名板	無
13 223-005 [5339-43-90]	単木	武蔵村山	都道府県	100～199	ｴﾉｷ	420		10	24.6	2	建物群	裸地	無	無	無	無	良	無	無	有	2	無	無	無
13 223-006 [5339-43-90]	単木	武蔵村山	都道府県	100～199	ｴﾉｷ	320		10	18		建物群	裸地	無	無	無	無	良	無	無	有	2	無	無	無
13 223-007 [5339-43-91]	単木	武蔵村山	市町村	100～199	ｴﾉｷ	460		15	18		建物群	裸地	大枝枯損	無	無	有	良	無	加藤種	有	2	その他制度	樹名板	保護柵設置
13 223-008 [5339-43-91]	単木	武蔵村山	市町村	100～199	ｴﾉｷ	360		14	24.4		建物群	裸地	大枝枯損	無	無	無	良	無	乙種種	有	2	その他制度	樹名板	保護柵設置

コード番号 [3次ﾒｯｼｭｺｰﾄﾞ]	区分	所在地 通称名	所有者	推定樹齢 (年)	巨木測定値 樹種名	幹周 (cm)	主幹 (cm)	樹高 (m)	枝張 (m)	株立 (本)	周囲の状況	根元の状況	欠損度	動物生息 鳥	動物生息 獣	着生植物	健全度	信仰対象	独特の呼称	故事伝承	視認性	保護制度指定	解説板等	特記事項
13 223-009 [5339-43-91]	単木	武蔵村山 社寺	社寺	300以上	ｶｼ	353		25	15.2		樹林	草地・地被類	無	無	無	無		信仰対象あり	無	無	2	無	無	無
13 223-010 [5339-43-91]	単木	武蔵村山 社寺	社寺	100～199	ｳﾗｼﾞ	329		15	22		樹林	草地・地被類	無	無	無	無	良	無	無	無	2	無	無	無
13 223-011 [5339-53-02]	単木	武蔵村山 社寺	社寺	100～199	ｼﾗｶｼ	303		18	10.4		樹林	裸地	無	無	無	無	良	無	無	無	2	無	無	無
13 224-001 [5339-33-33]	単木	多摩市 落合	個人	200～299	ｼﾀﾞﾚｻﾞｸﾗ	310	310	13	14.5	1	その他	草地・地被類	小枝枯損 空洞あり	無	無	有	不良：一部枯損	無	無	有	2	天然記念物等(市町村) その他制度	解説板	無
13 224-002 [5339-33-24]	単木	多摩市 落合 稲荷神社	市町村	不明	ｽﾀﾞｼﾞｲ	450	450	25	23	1	公園	草地・地被類 ササその他やぶ	小枝枯損	不明	無	有	不良：一部枯損	信仰対象あり	無	不明	2	天然記念物等(都道府県)	解説板	
13 224-003 [5339-33-24]	単木	多摩市 南野	市町村	不明	ｽﾀﾞｼﾞｲ	320	320	15	20	1	公園	草地・地被類	小枝枯損	不明	不明	無	良	無	無	不明	1	天然記念物等(市町村) その他制度	解説板	無
13 224-004 [5339-33-66]	単木	多摩市 連光寺 春日神社	社寺	300以上	ｳﾗｼﾞ	420	420	35		1	樹林	裸地	小枝枯損	不明	無	無	不良：一部枯損	信仰対象あり	無	不明	1	天然記念物等(市町村) その他制度	解説板	無
13 224-005 [5339-33-66]	単木	多摩市 連光寺 春日神社	社寺	300以上	ｳﾗｼﾞ	300	300	31		1	樹林	裸地	小枝枯損	不明	無	無	不良：一部枯損	信仰対象あり	無	不明	1	天然記念物等(市町村) その他制度	解説板	無
13 224-006 [5339-33-57]	単木	多摩市 連光寺 白山神社	社寺	300以上	ﾑｸﾉｷ	410	410	26	12	1	樹林	裸地 舗装	小枝枯損 頭頂部幹折れ	不明	無	有	不良：一部枯損	信仰対象あり	無	不明	1	天然記念物等(市町村) その他制度	解説板	無
13 224-007 [5339-33-57]	単木	多摩市 連光寺 八坂神社	社寺	300以上	ｽﾀﾞｼﾞｲ	320	320	11	20	1	樹林 公園	草地・地被類 稚樹・その他低木生育	小枝枯損 空洞あり	不明	不明	無	不良：一部枯損	信仰対象あり	無	有	2	天然記念物等(市町村) その他制度	解説板	保護柵設置
13 224-008 [5339-33-66]	単木	多摩市 見取	個人	不明	ｳﾗｼﾞ	407	407		15.2	1	その他	稚樹・その他低木生育	小枝枯損 異常なコブあり	無	無	有	不良：その他	無	無	無		その他制度	その他	無
13 224-009 [5339-33-54]	単木	多摩市 和田	個人	不明	ｳﾗｼﾞ	332	332	20	23.9	1	その他	裸地	無	無	無	有	良	無	無	無	1	その他制度	その他	無
13 225-001 [5339-33-48]	単木	稲城市 坂浜	個人	300以上	ｳﾗｼﾞ	330	200	17	9	2	樹林	ササその他やぶ	小枝枯損 空洞あり	無	無	無	良	無	無	無	3	その他制度	樹名板	無
13 225-002 [5339-34-60]	樹林 0.1 ha 実測:3本	稲城市 東長沼 青渭神社	社寺	300以上	ｳﾗｼﾞ ｳﾗｼﾞ ｳﾗｼﾞ	420 390 301		13 15 16	11 9 14	1	樹林 建物群	裸地	枯損木ややあり 倒木ややあり	不明	不明	有	良	信仰対象あり	無	無	2	その他制度	樹名板	枯損部の削除、枝下ろし
13 225-003 [5339-33-79]	単木	稲城市 大丸	個人	300以上	ｳﾗｼﾞ	344		15	14	1	建物群	裸地	小枝枯損 空洞あり	不明	不明	有	良	無	無	無	1	その他制度	樹名板	無
13 225-004 [5339-34-70]	単木	稲城市 大丸	個人	300以上	ﾑｸﾉｷ	301		12	5	1	建物群	裸地	頭頂部幹折れ	不明	不明	有	良	無	無	無	2	その他制度	樹名板	無

コード番号 [3次ﾒｯｼｭｺｰﾄﾞ]	区分	所在地 通称名	所有者	推定樹齢 (年)	巨木測定値 樹種名	幹周 (cm)	主幹 (cm)	樹高 (m)	枝張 (m)	株立 (本)	周囲の状況	根元の状況	欠損度	動物生息 鳥	動物生息 獣	着生植物	健全度	信仰対象	独特の呼称	故事伝承	視認性	保護制度指定	解説板等	特記事項
13 225-005 [5339-34-61]	単木	稲城市 矢野口	不明	不明	ｲﾁｮｳ	335		10	4	1	道路 水面 その他	裸地 舗装	小枝枯損 頭頂部幹折れ	不明	不明	無	不良：一部枯損	信仰対象あり	無	無	1	無	無	無
13 225-006 [5339-33-49]	単木	稲城市 坂浜	社寺	伝承 100 0	ｶﾔ ﾄｳﾌｼﾞｸﾗ	600 326	200	18 10	14 19	1 3	樹林	草地・地被類	小枝枯損 空洞あり	不明	不明	有	不良：一部枯損	無	高勝寺のカヤ	無	1	天然記念物等(都道府県)	解説板	避雷針設置 支柱設置 薬剤散布・施肥 枯損部の削除、枝下ろし
13 225-007 [5339-34-50]	単木	稲城市	社寺	不明	ｼﾗｶｼ	380	280	8	10	2	樹林	ササその他やぶ	大枝枯損 小枝枯損 空洞あり	不明	不明	無	不良：一部枯損	無	無	無	3	その他制度	無	無
13 225-008 [5339-33-59]	単木	稲城市 百村 御神木	個人	200～299	ｴﾉｷ	325	200	15	14	2	耕地 建物群	草地・地被類	無	不明	不明	無	良	信仰対象あり	無	無	1	その他制度	樹名板	無
13 226-001 [5339-42-85]	単木	秋川市	社寺	200～299	ﾀﾌﾞﾉｷ	430		18	20	1	その他	裸地	小枝枯損 空洞あり	無	無	有	良	無	なんじゃもんじゃの木	不明	1	天然記念物等(市町村)	樹名板	無
13 226-002 [5339-42-84]	単木	秋川市	個人	100～199	ｳﾒｷ	300		18	10	1	その他	稚樹・その他低木生育	無	無	無	無	良	無	無	無	2	無	無	無
13 226-003 [5339-42-84]	単木	秋川市	個人	100～199	ｳﾒｷ	310		28	5	1	建物群	裸地	無	無	無	無	良	無	無	無	1	無	無	無
13 226-004 [5339-52-03]	単木	秋川市	個人	100～199	ｳﾒｷ	310		16	13	1	建物群	草地・地被類	無	無	無	無	良	無	無	無	2	無	無	無
13 226-005 [5339-42-83]	単木	秋川市	個人	100～199	ｳﾒｷ	300		17	6	1	建物群	裸地	無	無	無	無	良	無	無	無	1	無	無	無
13 226-006 [5339-42-75]	単木	秋川市	個人	100～199	ｸｽﾉｷ	310		21	10	1	建物群	裸地	下部幹折れ	無	無	無	良	無	無	無	1	無	無	無
13 226-007 [5339-42-75]	単木	秋川市	個人	100～199	ｸｽﾉｷ	370		25.5	20	1	建物群	裸地	無	無	無	無	良	無	無	無	1	天然記念物等(市町村)	樹名板	無
13 226-008 [5339-42-75]	単木	秋川市	社寺	100～199	ｴﾉｷ	355		23	15	1	その他	稚樹・その他低木生育	無	無	無	有	良	無	無	無	1	天然記念物等(市町村)	樹名板	無
13 226-009 [5339-42-65]	単木	秋川市	社寺	不明	ｻｻﾞ	300		10.5	10	1	公園	裸地	大枝枯損	無	無	有	不良：一部枯損	無	不明	不明	2	天然記念物等(市町村)	樹名板	無
13 226-010 [5339-42-65]	単木	秋川市	社寺	100～199	ｳﾒｷ	360		28	10	1	樹林	裸地	無	無	無	無	良	無	無	無	1	無	無	無
13 226-011 [5339-42-65]	単木	秋川市	個人	300以上	ｻｲｶﾁ	345		11	3	1	建物群	草地・地被類	空洞あり	無	無	有	不良：その他	無	無	無	2	天然記念物等(市町村)	樹名板	無
13 226-012 [9426-5-	単木	秋川市	社寺	不明	ｳﾒｷ	650		18	13	1	公園	草地・地被	大枝枯損	不明れ	不明	無	不良：一	信仰対象あり	無	不明	2	天然記念物等(市	樹名板	無
13 226-013 [5339-42-65]	単木	秋川市	社寺	100～199	ｳﾒｷ	300		18	16	1	公園	草地・地被類	無	無	無	有	良	不明	無	不明	1	無	無	無

コード番号[3次ﾒｯｼｭｺｰﾄﾞ]	区分	所在地通称名	所有者	推定樹齢(年)	巨木測定値樹種名	幹周(cm)	主幹(cm)	樹高(m)	枝張(m)	株立(本)	周囲の状況	根元の状況	欠損度	動物生息 鳥	動物生息 獣	着生植物	健全度	信仰対象	独特の呼称	故事伝承	視認性	保護制度指定	解説板等	特記事項
13 226-014 [5339-42-65]	単木	秋川市	個人	100～199	ｸﾛﾏﾂ	300		22	10	1	建物群	草地・地被類	下部幹折れ	無	無	有	良	無	無	無	1	無	無	無
13 226-015 [5339-42-55]	単木	秋川市	社寺	不明	ｱﾗｶｼ	320		7	5	1	その他	草地・地被類	頭頂部幹折れ 空洞あり	無	無	有	不良：枯死寸前	不明	無	不明	3	天然記念物等(市町村)	樹名板	無
13 226-016 [5339-42-64]	単木	秋川市	社寺	不明	ｶﾔ	790	420	16	20	2	その他	草地・地被類	小枝枯損	無	無	有	良	信仰対象あり	無	不明	1	天然記念物等(市町村)	無	無
13 226-017 [5339-42-64]	単木	秋川市	社寺	不明	ｶｺﾞﾉｷ	370		28.5	20	1	その他	草地・地被類	小枝枯損	無	無	有	良	不明	なんじゃもんじゃの木	不明	2	天然記念物等(市町村)	樹名板	無
13 226-018 [5339-42-54]	単木	秋川市	社寺	不明	ｸﾛﾏﾂ	370		28	20	1	道路	裸地	小枝枯損	無	無	有	良	不明	不明	不明	1	無	無	無
13 226-019 [5339-42-54]	単木	秋川市	社寺	100～199	ｸﾛﾏﾂ	315		20	20	1	道路	裸地	小枝枯損	無	無	無	良	不明	無	不明	1	無	無	無
13 226-020 [5339-42-53]	単木	秋川市	社寺	不明	ｽｷﾞ	400		24	16	1	その他	裸地	大枝枯損	不明	不明	無	不良：一部枯損	信仰対象あり			1	天然記念物等(市町村)	無	無
13 226-021 [5339-42-53]	単木	秋川市	個人	100～199	ｸﾛﾏﾂ	330		28	10	1	建物群	草地・地被類	無	無	無	無	良	無	無	無	1	無	無	無
13 226-022 [5339-42-62]	単木	秋川市	社寺	100～199	ｸﾛﾏﾂ	300		25	20	1	樹林 道路	裸地	大枝枯損	不明	不明	無	良	不明	不明	不明	3	無	無	無
13 226-023 [5339-42-61]	単木	秋川市	社寺	100～199	ｸﾛﾏﾂ	310		21	3	1	樹林	草地・地被類	小枝枯損	無	無	無	良	不明	不明	不明	1	無	無	無
13 226-024 [5339-42-61]	単木	秋川市	社寺	200～299	ｽｷﾞ	300		26	10	1	樹林	裸地	小枝枯損	無	無	無	良	信仰対象あり	不明	不明	1	無	無	無
13 226-025 [5339-42-51]	単木	秋川市	社寺	100～199	ｶｼ	310		13	9	2	公園	裸地	小枝枯損	無	無	有	不良：一部枯損	不明	不明	不明	2	無	無	無
13 302-001 [5339-52-05]	単木	羽村町 羽東	個人	不明	ｸﾛﾏﾂ	550		23.5			道路	稚樹・その他低木生育その他	空洞あり	無	無	無	良	無	羽村橋のケヤキ	無	2	天然記念物等(都道府県)	解説板	保護柵設置 その他
13 302-002 [5339-52-14]	単木	羽村町 羽加美	社寺	不明	ｼｲﾉｷ	610		18.2			樹林	稚樹・その他低木生育ササその他やぶ	空洞あり	無	無	無	良	無	阿蘇神社のシイ	有ﾘ	3	天然記念物等(都道府県)	解説板	保護柵設置
13 302-003 [5339-52-23]	単木	羽村町 羽西	個人	不明	ｸｽﾉｷ	355					建物群	裸地	無	無	無	無	良	無	無	無	3	その他制度	無	無
13 302-004 [5339-52-05]	単木	羽村町 羽東	個人	不明	ｸﾛﾏﾂ	300					建物群	裸地	無	無	無	無	良	無	無	無	3	その他制度	無	無
13 302-005 [5339-42-95]	単木	羽村町 川崎	個人	不明	ｸﾛﾏﾂ	310					建物群	裸地	無	無	無	無	良	無	無	無	3	その他制度	無	無
13 303-001 [5339-52-26]	単木	瑞穂町	社寺	200～299	ﾏﾂ	310		20	10		建物群 道路	舗装	無	無	無	無	良	無	無	無	2	無	無	定期的な下刈り・清掃

コード番号 [3次ﾒｯｼｭｺｰﾄﾞ]	区分	所在地 通称名	所有者	推定樹齢 (年)	巨木測定値 樹種名	幹周 (cm)	主幹 (cm)	樹高 (m)	枝張 (m)	株立 (本)	周囲の状況	根元の状況	欠損度	動物生息 鳥	動物生息 獣	着生植物	健全度	信仰対象	独特の呼称	故事伝承	視認性	保護制度指定	解説板等	特記事項
13 303-002 [5339-52-38]	単木	瑞穂町	個人	300以上	ｳﾗｼﾞﾛｶﾞｼ	550		25	10		耕地 建物群 道路	舗装	無	無	無	無	良	無	無	無	1	無	無	無
13 303-003 [5339-52-38]	単木	瑞穂町	個人	200～299	ｳﾗｼﾞﾛｶﾞｼ	310		25	10		耕地 建物群 道路	草地・地被類 稚樹・その他低木生育	無	無	無	無	良	無	無	無	1	無	無	無
13 303-004 [5339-52-38]	単木	瑞穂町	個人	200～299	ｳﾗｼﾞﾛｶﾞｼ	300		25	10		耕地 建物群 道路	草地・地被類 稚樹・その他低木生育	無	無	無	無	良	無	無	無	1	無	無	無
13 303-005 [5339-52-38]	単木	瑞穂町	個人	200～299	ｳﾗｼﾞﾛｶﾞｼ	300		25	10		耕地 建物群 道路	草地・地被類 稚樹・その他低木生育	無	無	無	無	良	無	無	無	1	無	無	無
13 303-006 [5339-52-28]	単木	瑞穂町	社寺	300以上	ﾋﾉｷ	310		17			建物群 道路	草地・地被類 稚樹・その他低木生育	頭頂部幹折れ	無	無	無	不良：その他	無	無	無	2	天然記念物等(市町村) 風致地区・緑地保全地区等	樹名板	枯損部の削除、枝下ろし
13 303-007 [5339-52-28]	単木	瑞穂町	社寺	300以上	ﾋﾉｷ	370		15			建物群 道路	草地・地被類 稚樹・その他低木生育	頭頂部幹折れ	無	無	無	不良：その他	無	無	無	2	天然記念物等(市町村) 風致地区・緑地保全地区等	樹名板	枯損部の削除、枝下ろし
13 303-008 [5339-52-28]	単木	瑞穂町	社寺	300以上	ｳﾗｼﾞﾛｶﾞｼ	420		7	7		建物群 道路	舗装	頭頂部幹折れ	無	無	無	不良：一部枯損	無	無	無	3	天然記念物等(市町村)	樹名板	定期的な下刈り・清掃
13 303-009 [5339-52-18]	単木	瑞穂町	社寺	300以上	ｳﾗｼﾞﾛｶﾞｼ	380		7	5		建物群 道路	稚樹・その他低木生育	空洞あり	無	無	無	不良	無	無	無	3	天然記念物等(市町村)	樹名板	定期的な下刈り・清掃
13 305-001 [5339-42-81]	単木	日の出町 三吉野宿通り	個人	300以上	ｳﾗｼﾞﾛｶﾞｼ	316		25	12	1	その他	草地・地被類	無	不明	不明	無	良	無	無	無	1	無	無	無
13 305-002 [5339-41-89]	樹林 0.3 ha 実測:5本	日の出町 羽生	個人	300以上	ｽｷﾞ	300	300	35	9	1	樹林	草地・地被類 稚樹・その他低木生育	無	不明	不明	無	良	信仰対象あり 祭事あり	無	不明	1	無	無	無
13 305-003 [5339-41-89]	単木	日の出町 羽生	個人	300以上	ｶﾔ	320		23	6		その他	裸地	小枝枯損 空洞あり	不明	不明	無	不良：その他	信仰対象あり	無	無	2	無	無	無
13 305-004 [5339-41-89]	単木	日の出町 羽生	個人	300以上	ｳﾗｼﾞﾛｶﾞｼ	365		31	20	1	樹林	草地・地被類 稚樹・その他低木生育	無	不明	不明	有	良	無	無	無	1	無	無	無
13 305-005 [5339-41-89]	樹林 0.5 ha 実測:4本	日の出町 羽生	個人	300以上	ｳﾗｼﾞﾛｶﾞｼ	312		30	15	1	その他	草地・地被類	枯損木やや あり	無	無	無	不良：一部枯損	無	無	無	1	無	無	無
13 305-006 [5339-41-98]	単木	日の出町	個人	200～299	ｼｲﾉｷ	373	271	11.5	7	4	その他	裸地	頭頂部幹折れ 空洞あり	無	無	有	不良：一部枯損	無	無	有	3	無	無	無

コード番号 [3次ﾒｯｼｭｺｰﾄﾞ]	区分	所在地 通称名	所有者	推定樹齢 (年)	巨木測定値 樹種名	幹周 (cm)	主幹 (cm)	樹高 (m)	枝張 (m)	株立 (本)	周囲の状況	根元の状況	欠損度	動物生息 鳥	動物生息 獣	着生植物	健全度	信仰対象	独特の呼称	故事伝承	視認性	保護制度指定	解説板等	特記事項
13 305-007 [5339-41-88]	単木	日の出町 幸神	個人	300以上	ﾓﾐ	374	374	30	6	1	樹林	椎樹・その他低木生育	頭頂部幹折れ	不明	不明	有	不良：一部枯損	無	連廐山の大モミ	無	3	天然記念物等(市町村)	無	無
13 305-008 [5339-41-97]	単木	日の出町 幸神 八坂神社	社寺	300以上	ﾘｭｳｷｭｳ ﾘｭｳｷｭｳ	348 311	348 311	12 12	25 20	1 1	樹林	草地・地被類 椎樹・その他低木生育	大枝枯損 空洞あり	不明	不明	有	不良：一部枯損	信仰対象あり	無	無	1	無	無	無
13 305-009 [5339-41-98]	単木	日の出町 新井 天正寺	社寺	不明	ｲﾁｮｳ	1130	365	24	11	5	その他	草地・地被類	無	不明	不明	無	良	信仰対象あり	無	無	1	無	無	無
13 305-010 [5339-41-99]	単木	日の出町 新井	個人	300以上	ｼﾗﾋﾒ	320	320	23	20	1	樹林	草地・地被類 椎樹・その他低木生育	無	不明	不明	有	良	無	無	無	2	無	無	無
13 305-011 [5339-41-99]	単木	日の出町 新井	個人	300以上	ﾓﾐ	395		36	15	1	樹林	椎樹・その他低木生育 ササその他やぶ	頭頂部幹折れ	不明	不明	有	良	無	無	無	2	無	無	無
13 305-012 [5339-41-98]	単木	日の出町 岩井	個人	300以上	ｽｷﾞ	301	301	35	15	1	樹林	草地・地被類 椎樹・その他低木生育	無	不明	不明	無	良	無	無	無	3	無	無	無
13 305-013 [5339-51-16]	単木	日の出町 肝要 高原社	社寺	300以上	ｽｷﾞ	549	549	41	20	1	樹林 その他	裸地	無	不明	ｶﾗｽﾋﾞ	有	良	信仰対象あり	高原社の大杉	不明	2	天然記念物等(市町村)	解説板	無
13 305-014 [5339-51-16]	単木	日の出町 肝要	個人	300以上	ｽｷﾞ	360	360	39	13	1	樹林	草地・地被類 椎樹・その他低木生育	無	不明	不明	有	良	無	無	無	3	無	無	無
13 305-015 [5339-51-15]	単木	日の出町 肝要	個人	300以上	ｽｷﾞ	328	328	38	10	1	樹林	草地・地被類 椎樹・その他低木生育	無	不明	不明	有	良	無	無	無	3	無	無	無
13 305-016 [5339-51-26]	単木	日の出町 肝要 岩本神社	社寺	300以上	ｽｷﾞ	318	318	31	8	5	樹林	草地・地被類 椎樹・その他低木生育	無	不明	不明	有	良	信仰対象あり	無	無	2	自然公園(国立)	無	無
13 305-017 [5339-51-26]	単木	日の出町 松尾	個人	300以上	ｽｷﾞ	327	327	35	12	1	樹林	草地・地被類 椎樹・その他低木生育	無	不明	不明	有	良	無	無	無	2	自然公園(国立)	無	無
13 305-018 [5339-51-25]	単木	日の出町 松尾	個人	300以上	ｽｷﾞ	332	332	45	15	1	樹林	草地・地被類 椎樹・その他低木生育	無	不明	不明	有	良	無	無	無	3	自然公園(国立)	無	無
13 305-019 [5339-51-25]	並木 300 m 実測:4本	日の出町 松尾	個人	300以上	ｽｷﾞ ｽｷﾞ ｽｷﾞ	300 325 343	300 325 343	35 35 35	12 12 12	1 1 1	樹林	草地・地被類 椎樹・その他低木生育 ササその他やぶ	無	不明	不明	有	良	無	無	無	3	自然公園(国立)	無	無

コード番号 [3次ﾒｯｼｭｺｰﾄﾞ]	区分	所在地 通称名	所有者	推定樹齢 (年)	巨木測定値 樹種名	幹周 (cm)	主幹 (cm)	樹高 (m)	枝張 (m)	株立 (本)	周囲の状況	根元の状況	欠損度	動物生息 鳥	動物生息 獣	着生植物	健全度	信仰対象	独特の呼称	故事伝承	視認性	保護制度指定	解説板等	特記事項
13 305-020 [5339-51-25]	単木	日の出町 松尾	個人	300以上	ｳﾗｼﾞ	300	300	10	20		樹林 水面	その他	無	不明	不明	有	良	無	無	無	2	自然公園(国立)	無	無
13 305-021 [5339-51-34]	単木	日の出町 三ツ沢	個人	300以上	ｽｷﾞ	305		44	12	1	樹林	草地・地被類 稚樹・その他低木生育	無	不明	不明	有	良	無	無	無	2	自然公園(国立)	無	無
13 305-022 [5339-41-99]	単木	日の出町 坂本	個人	300以上	ﾔﾏｻﾞｸﾗ	344	344	18	20	1	樹林	草地・地被類	無	無	無	有	良	無	無	無	2	無	無	無
13 305-023 [5339-41-99]	単木	日の出町 坊平	社寺	300以上	ﾌｼﾞ	300		27	20	1	公園	草地・地被類 稚樹・その他低木生育	空洞あり	不明	不明	無	良	信仰対象あり	大久野フジ	無	2	天然記念物等(都道府県)	樹名板 解説板	保護柵設置 定期的な下刈り・清掃
13 305-024 [5339-41-99]	単木	日の出町 坊平	社寺	300以上	ｶｼ	366	366	27	20	1	公園	草地・地被類 稚樹・その他低木生育	大枝枯損 異常なコブあり	不明	不明	有	不良：一部枯損	無	無	無	2	無	無	その他
13 305-025 [5339-51-27]	単木	日の出町 長井	個人	300以上	ｽｷﾞ	432		34	16	1	樹林	草地・地被類 稚樹・その他低木生育	無	不明	不明	有	良	無	無	無	2	無	無	無
13 305-026 [5339-52-00]	単木	日の出町	個人	200～299	ｽｷﾞ	376		28	10	1	その他	裸地	無	不明	不明	無	良	無	無	無	2	無	無	無
13 305-027 [5339-51-16]	単木	日の出町 細尾 ムソン堂	社寺	200～299	ﾓﾐ	314	314	27	10	1	樹林	稚樹・その他低木生育	無	不明	不明	有	良	信仰対象あり	無	無	2	無	無	無
13 305-028 [5339-51-25]	単木	日の出町 三ツ沢	個人	300以上	ｶﾔﾃﾞ ｶﾔﾃﾞ	347 343	347 343	17 17	10 15	1 1	樹林	その他	無	不明	不明	有	良	無	無	無	3	自然公園(国立)	無	無
13 306-001 [5339-41-66]	単木	五日市町 小和田 大桜	社寺	300以上	ﾔﾏｻﾞｸﾗ	533		19.54	22.1	1	耕地	草地・地被類	無	無	無	無	良	無	有	無	2	天然記念物等(市町村)	無	無
13 306-002 [5339-41-67]	単木	五日市町 戸倉	社寺	200～299	ｶﾔ	540		23.64	21.3	1	樹林	草地・地被類	空洞あり	無	無	無	良	無	無	無	2	天然記念物等(都道府県)	解説板	保護柵設置
13 307-001 [5339-41-62]	単木	檜原村 中泉	個人	300以上	ｸﾘ	420		10	1	1	その他	草地・地被類	大枝枯損 小枝枯損 頭頂部幹折れ 空洞あり	ｼｮｳﾋﾞ	無	有	不良：一部枯損	無	中泉の栗	無	2	天然記念物等(市町村) その他制度	解説板	無
13 307-002 [5339-41-62]	単木	檜原村 本宿	社寺	300以上	ｽｷﾞ	340		35	5	1	その他	裸地	無	ﾔﾏﾄﾞﾘ, ｷｼﾞ	ｲﾉｼｼ, ﾃﾝﾏﾙ	有	良	無	無	無	2	無 自然公園(国立)	無	無
13 307-003 [5339-41-72]	単木	檜原村 本宿 春日神社	社寺	300以上	ｳﾗｼﾞ	610		33	20	1	その他	裸地	無	ｵｵｶﾞﾄﾞﾘ	ﾃﾝﾏﾙ	有	良	信仰対象あり	夫婦ケヤキ	無	2	天然記念物等(市町村) 自然公園(国立) その他制度	樹名板 解説板	無

コード番号 [3次ﾒｯｼｭｺｰﾄﾞ]	区分	所在地 通称名	所有者	推定樹齢 (年)	巨木測定値 樹種名	幹周 (cm)	主幹 (cm)	樹高 (m)	枝張 (m)	株立 (本)	周囲の状況	根元の状況	欠損度	動物生息 鳥	動物生息 獣	着生植物	健全度	信仰対象	独特の呼称	故事伝承	視認性	保護制度指定	解説板等	特記事項
13 307-004 [5339-41-51]	単木	檜原村 笹野	社寺	300以上	ﾓﾐ	390		43	7	1	樹林 その他	裸地	無	ｷｼﾞ	ｸﾏ, ﾃﾝﾏﾙ	有	良	信仰対象あり	無	無	2	天然記念物等(市町村) 自然公園(国立) その他制度	解説板	無
13 307-005 [5339-41-51]	単木	檜原村 馬道沢	個人	300以上	ｶﾂﾗ	800	270	30	18	5	樹林	草地・地被類	小枝枯損	ｷｼﾞ	ｳｻｷﾞ	有	良	無	無	無	3	天然記念物等(市町村) 自然公園(国立) その他制度	樹名板	無
13 307-006 [5339-40-48]	単木	檜原村 上川苔 熊野神社	社寺	300以上	ｽｷﾞ	630		50	10	1	樹林	裸地	無	ｶｹｽ, ｷｼ	ﾘﾙ, ﾘｽ, ﾃﾝﾏﾙ	有	良	信仰対象あり	無	不明	3	天然記念物等(市町村) 自然公園(国立) その他制度	樹名板	無
13 307-007 [5339-40-57]	単木	檜原村 福田	個人	300以上	ｶﾔ	330		20	15	1	その他	草地・地被類	無	ﾋﾏﾄﾞﾘ, ｶｹｽ	ﾘﾙ, ﾃﾝﾏﾙ	有	良	無	無	無	2	天然記念物等(市町村) 自然公園(国立) その他制度	樹名板	無
13 307-008 [5339-40-57]	単木	檜原村 福田	個人	300以上	ｳﾒﾉｷ	300		20	15	1	その他	草地・地被類	無	ﾋﾏﾄﾞﾘ, ｶｹｽ	ﾘﾙ, ﾃﾝﾏﾙ	有	良	無	無	無	2	無 自然公園(国立)	無	無
13 307-009 [5339-40-71]	樹林 195 ha 定:1200.本	檜原村 三頭山		300以上	ﾌﾞﾅ	500		40	15	1	樹林	稚樹・その他低木生育	無	ｷｼﾞ, ｱｶｹﾞﾗ	ｸﾏ, ﾃﾝﾏﾙ, ﾘｽ	有	良	無	無	無	2	自然公園(国立) 保安林・学術参考保護等	無	無
13 307-010 [5339-51-10]	樹林 3 ha 推定:40本	檜原村 大缶山 大缶神社	社寺	300以上	ﾋﾉｷ	320		30	7	1	樹林	草地・地被類 稚樹・その他低木生育	無	ﾋﾏﾄﾞﾘ, ｺｼﾞｭｳｶｲ	ｸﾏ, ｲﾉｼｼ, ﾃﾝﾏﾙ	有	良	信仰対象あり	無	無	3	天然記念物等(市町村) 自然公園(国立) その他制度	樹名板	無
13 307-011 [5339-40-86]	単木	檜原村 中組	社寺	300以上	ﾀﾌﾞﾉｷ	410		35	12	1	道路 その他	裸地 舗装	無	ﾌｸﾛｳ	ﾑﾗｻｷﾋﾞ	有	良	信仰対象あり	無	無	2	天然記念物等(市町村) 自然公園(国立) その他制度	解説板	無
13 307-012 [5339-40-86]	単木	檜原村 中組	社寺	300以上	ｽｷﾞ	620		40	10	1	道路 その他	裸地 舗装	無	ﾌｸﾛｳ	ﾑﾗｻｷﾋﾞ	有	良	信仰対象あり	無	無	2	天然記念物等(市町村) 自然公園(国立) その他制度	樹名板	無
13 308-001 [5339-51-03]	単木	奥多摩町	個人	不明	ｳﾒﾉｷ	306		25	15	1	建物群 道路	舗装 その他	無	無	無	無	良	無	無	無	2	無	無	無
13 308-002 [5339-51-93]	単木	奥多摩町 大舟渡	不明	不明	ｻｶﾞ	370		32	10	1	樹林 その他	草地・地被類 その他	無	無	無	無	良	無	無	無	1	無	無	無
13 308-003 [5339-51-63]	単木	奥多摩町 梅沢 稲荷社	個人	不明	ﾀﾌﾞﾉｷ	600		18	10	1	その他	草地・地被類	頭頂部幹折れ 空洞あり	無	無	無	不良:一部枯損 その他	信仰対象あり タブーあり	有	不明	2	無	無	無 定期的な下刈り・清掃 その他
13 308-004 [5339-51-62]	単木	奥多摩町 丹三郎 丹生神社	社寺	不明	ｽｷﾞ ｽｷﾞ ｽｷﾞ	446 403 318		40 40 35	10 9 9	1 1 1	樹林 その他	裸地 草地・地被類	空洞あり	無	ｵｵﾊﾞﾝ(ﾑﾗｻｷﾋﾞ)	無	不良:その他	信仰対象あり タブーあり	無	不明	2	無	無	定期的な下刈り・清掃 その他
13 308-005 [5339-51-72]	単木	奥多摩町 小丹波 小丹波熊野神社	社寺	不明	ｽｷﾞ ｽｷﾞ ｽｷﾞ	425 324 310		40 40 35	10 10 8	1 1 1	樹林 その他	草地・地被類 ササその他やぶ	無	無	無	無	良	信仰対象あり タブーあり 祭事あり	無	不明	1	無	無	定期的な下刈り・清掃 枯損部の削除、枝下ろし

コード番号 [3次ﾒｯｼｭｺｰﾄﾞ]	区分	所在地 通称名	所有者	推定樹齢 (年)	巨木測定値 樹種名	幹周 (cm)	主幹 (cm)	樹高 (m)	枝張 (m)	株立 (本)	周囲の状況	根元の状況	欠損度	動物生息 鳥	動物生息 獣	着生植物	健全度	信仰対象	独特の呼称	故事伝承	視認性	保護制度指定	解説板等	特記事項
13 308-006 [5339-51-72]	単木	奥多摩町 小丹波	個人	不明	ﾀﾌﾞﾉｷ	455		25	15	1	その他	草地・地被類 ササその他やぶ	大枝枯損	無	無	無	良	不明	小丹波のイヌグス，町天然記念物	不明	1	天然記念物等	樹名板 解説板	樹名板 解説板
13 308-007 [5339-51-71]	単木	奥多摩町 古野附 春日神社	社寺	不明	ﾀﾌﾞﾉｷ	807		15	9	1	道路 その他	裸地 草地・地被類 その他	大枝枯損 頭頂部幹折れ 異常なコブあり	無	無	有	不良：一部枯損	信仰対象あり タブーあり 祭事あり	古里附イヌグス	明ﾙ	2	天然記念物等(都道府県)	樹名板 解説板	薬剤散布・施肥 定期的な下刈り・清掃 枯損部の削除、枝下ろし
13 308-008 [5339-51-50]	単木	奥多摩町 越沢 越沢日吉神社	社寺	不明	ｳﾗｼﾞﾛﾓﾐ ｽｷﾞ	533 328		40 40	10 8	1 1	樹林 その他	草地・地被類 ササその他やぶ	無	無	無	無	良	信仰対象あり タブーあり 祭事あり	無	不明	2	無	無	定期的な下刈り・清掃
13 308-009 [5339-50-79]	単木	奥多摩町 白丸 白丸元栖神社	社寺	不明	ｲﾁｮｳ	387		25	8	1	樹林 その他	裸地	無	無	無	無	良	信仰対象あり タブーあり 祭事あり	無	不明	2	無	無	無
13 308-010 [5339-50-58]	単木	奥多摩町 海沢 海沢神庭神社	社寺	不明	ｲﾁｮｳ	495		25	7	1	樹林 その他	裸地	大枝枯損	無	無	無	良	信仰対象あり タブーあり 祭事あり	神庭のイチョウ	不明	2	無	無	定期的な下刈り・清掃 枯損部の削除、枝下ろし その他
13 308-011 [5339-50-68]	単木	奥多摩町 永川 奥永川神社	社寺	不明	ｽｷﾞ ｽｷﾞ ｳﾗｼﾞﾛﾓﾐ ｳﾗｼﾞﾛﾓﾐ	750 455 424 407		50 45 35 35	8 7 14 14	1 1 1 1	樹林 その他	裸地 草地・地被類	頭頂部幹折れ	ﾌﾞｯﾎﾟｿｿｳ	ｵｵﾊﾞﾝ	有	不良：一部枯損	信仰対象あり タブーあり 祭事あり	永川の三木杉	不明	1	天然記念物等(都道府県)	樹名板 解説板	定期的な下刈り・清掃 枯損部の削除、枝下ろし
13 308-012 [5339-50-67]	単木	奥多摩町 元巣森 木村家墓	個人	不明	ｽｷﾞ ｳﾗｼﾞﾛﾓﾐ ｽｷﾞ	440 405 360		45 30 40	9 13 8	1 1 1	樹林 その他	裸地 草地・地被類 ササその他やぶ	小枝枯損	不明	不明	無	良	信仰対象あり タブーあり	元巣の森	不明	1	無	無	定期的な下刈り・清掃
13 308-013 [5339-50-77]	単木	奥多摩町 栃久保 根元神社	社寺	不明	ｳﾗｼﾞﾛﾓﾐ ｽｷﾞ ｽｷﾞ	403 373 300		25 40 40	15 14 10	1 1 1	樹林 公園 その他	裸地 草地・地被類 その他	無 小枝枯損	不明	不明	無	良	信仰対象あり タブーあり 祭事あり	無	不明	2	無	無	定期的な下刈り・清掃 枯損部の削除、枝下ろし
13 308-014 [5339-50-87]	単木	奥多摩町 時地 鬼子母神をまつる	個人	不明	ｱｶｶﾞｼ ｽｷﾞ	450 350		20 30	16 7	1 1	その他	草地・地被類 ササその他やぶ	大枝枯損	無	無	有	不良：一部枯損	信仰対象あり タブーあり 祭事あり	句寺マカガシ	不明	2	無	無	定期的な下刈り・清掃 枯損部の削除、枝下ろし
13 308-015 [5339-50-95]	単木	奥多摩町 大沢 瑞悪寺	社寺	不明	ｲﾁｮｳ	480		30	8	1	樹林	ササその他やぶ	無	無	無	無	良	信仰対象あり タブーあり 不明	大沢瑞悪寺のイチョウ	不明	2	無	無	定期的な下刈り・清掃 枯損部の削除、枝下ろし
13 308-016 [5339-60-15]	単木	奥多摩町 倉沢	市町村	300以上	ﾋﾉｷ	620		33	15	1	樹林 その他	その他	無	無	無	無	良	信仰対象あり タブーあり	倉沢のヒノキ大	不明	2	天然記念物等	樹名板 解説板	避雷針設置 定期的な下刈り・清掃
13 308-018 [5339-50-50]	単木	奥多摩町 下り，ひいらぎ 白路神社	個人	不明	ｶﾔ	350		30	10	1	樹林	裸地 草地・地被類	空洞あり	不明	不明	無	良	信仰対象あり 祭事あり	不明	不明	2	無	無	定期的な下刈り・清掃 枯損部の削除、枝下ろし
13 308-019 [5339-50-50]	単木	奥多摩町 峰	個人	不明	ｸﾘ	315		10	5	1	樹林	ササその他やぶ	大枝枯損 空洞あり	無	無	無	不良：一部枯損	無	無	無	3	無	無	無

コード番号 [3次ﾒｯｼｭｺｰﾄﾞ]	区分	所在地 通称名	所有者	推定樹齢 (年)	巨木測定値 樹種名	幹周 (cm)	主幹 (cm)	樹高 (m)	枝張 (m)	株立 (本)	周囲の状況	根元の状況	欠損度	動物生息 鳥	動物生息 獣	着生植物	健全度	信仰対象	独特の呼称	故事伝承	視認性	保護制度指定	解説板等	特記事項
13 308-020 [5338-57-59]	単木	奥多摩町 峰	個人	不明	ﾓﾐ	346		30	12	1	樹林	ササその他 やぶ その他	無	無	無	無	良	無	無	無	2	無	無	無
13 308-021 [5338-57-59]	単木	奥多摩町 峰 山の神	個人	不明	ｻｶﾞ	368		30	10	1	樹林 その他	ササその他 やぶ その他	無	無	無	無	良	信仰対象あり	無	不明	3	無	無	無
13 308-022 [5338-57-59]	単木	奥多摩町 地都	個人	不明	ﾄﾁﾉｷ	410		20	10	1	樹林	ササその他 やぶ その他	無	無	無	無	良	無	ちごうりの大トチ	無	3	無	無	無
13 308-023 [5339-50-12]	単木	奥多摩町 日指	都道府県	不明	ｽｷﾞ	358		45	15	1	樹林	ササその他 やぶ	無 頭頂部幹折れ	不明	不明	無	良	無	無	無	2	無	無	無
13 308-024 [5339-50-12]	単木	奥多摩町 日指	都道府県	不明	ｽｷﾞ	327		40	10	1	樹林 その他	ササその他 やぶ	無	不明	不明	無	良	信仰対象あり	日指の森	無	2	無	無	無
13 361-001 [5239-02-78]	樹林 520 ha 推定:5本	大島町 野増	社寺	300以上	ｼｲﾉｷ ｼｲﾉｷ ｼｲﾉｷ	630 330 320	350	50 50 40	20 15 15	3 1 1	樹林	草地・地被類	枯損木ややあり	無	無	有	良	不明	野増大宮のシイ樹叢	無	3	天然記念物等(都道府県) 自然公園(国立)	解説板	無
13 361-002 [5239-03-13]	単木	大島町 差土地	市町村	300以上	ｸｽﾉｷ	740	380	20	30	4	樹林	草地・地被類	大枝枯損	無	無	有	不良：一部枯損	不明	差木地の大クス	無	3	天然記念物等(都道府県) 自然公園(国立)	解説板	無
13 361-003 [5239-03-23]	樹林 500 ha 推定:10本	大島町 差土地	社寺	300以上	ｲﾌｷ	550		60	20	1	樹林	草地・地被類	枯損木ややあり 倒木ややあり	無	無	有	不良：一部枯損	信仰対象あり	春日神社のイヌマキ群叢	無	3	天然記念物等(都道府県) 自然公園(国立)	解説板	定期的な下刈り・清掃
13 361-004 [5239-13-14]	単木	大島町	都道府県	300以上	ｵｵｼﾏｻﾞｸﾗ	800	400	15	28	5	樹林	草地・地被類	大枝枯損 頭頂部幹折れ 空洞あり	無	無	有	不良：枯死寸前	無	大島のサクラ	不明	3	天然記念物等(国) 自然公園(国立)	解説板	保護柵設置 支柱設置 定期的な下刈り・清掃 枯損部の削除、枝下ろし
13 362-001 [5139-62-32]	単木	利島村	社寺	300以上	ｸﾛﾏﾂ	470		20		1	その他	草地・地被類	大枝枯損	ﾌｸﾛｳ	無	無	不良：病虫害	無	高神堂の松	無	2	その他制度	無	無
13 362-002 [5139-62-32]	単木	利島村	社寺	200～299	ﾀﾌﾞﾉｷ	330		20		1	建物群	草地・地被類	小枝枯損	無	無	有	良	無	無	無	2	無	無	無
13 362-003 [5139-62-22]	単木	利島村	社寺	200～299	ｲﾌｷ	360		20		1	樹林	草地・地被類	無	無	無	有	良	無	無	無	2	無	無	無
13 362-004 [5139-62-32]	単木	利島村	社寺	200～299	ﾀﾌﾞﾉｷ	320		15		1	樹林	草地・地被類	小枝枯損	無	無	有	良	無	無	無	2	無	無	無
13 362-005 [5139-62-32]	単木	利島村	社寺	200～299	ｸﾛﾏﾂ	325		20		1	樹林	草地・地被類	無	無	無	無	良	無	無	無	2	無	無	無
13 362-006 [5139-62-32]	単木	利島村	社寺	200～299	ﾀﾌﾞﾉｷ	465	245	13		2	樹林	草地・地被類	無	無	無	有	良	無	無	無	2	無	無	無
13 362-007 [5139-62-33]	単木	利島村	個人	300以上	ｸﾛﾏﾂ	380		25		1	樹林	ササその他 やぶ	無	無	無	無	良	無	無	無	2	無	無	無
13 362-008 [5139-62-32]	単木	利島村	社寺		ﾀﾌﾞﾉｷ	300		10		1	その他	草地・地被類	大枝枯損	無	無	有	良	無	無	無	2	無	無	無

コード番号 [3次ﾒｯｼｭｺｰﾄﾞ]	区分	所在地 通称名	所有者	推定樹齢 (年)	巨木測定値 樹種名	幹周 (cm)	主幹 (cm)	樹高 (m)	枝張 (m)	株立 (本)	周囲の状況	根元の状況	欠損度	動物生息 鳥	動物生息 獣	着生植物	健全度	信仰対象	独特の呼称	故事伝承	視認性	保護制度指定	解説板等	特記事項
13 362-009 [5139-62-32]	単木	利島村	社寺		ﾀﾌﾞﾉｷ	300		10			その他	草地・地被類	無	無	無	有	良	無	無	無	2	無	無	無
13 362-010 [5139-62-12]	樹林	利島村	社寺	200～299	ﾀﾌﾞﾉｷ ｼｲﾉｷ ｼｲﾉｷ ｼｲﾉｷ	320 520 350 490		20 10 12 10		1 1 1 1	樹林	ササその他やぶ	枯損木ややあり	無	無	有	良	無	無	無	2	無	無	無
13 362-011 [5139-62-12]	樹林	利島村	社寺	200～299	ﾔﾏｻﾞｸﾗ ｼｲﾉｷ	430 560		10 14		1 1	道路	草地・地被類	枯損木ややあり	無	無	有	良	無	無	無	2	無	無	無
13 362-012 [5139-62-12]	樹林	利島村	市町村	200～299	ｼｲﾉｷ ｼｲﾉｷ ｼｲﾉｷ	550 420 580	450	15 12 15			樹林	草地・地被類	枯損木ややあり	無	無	有	不良：一部枯損	無	無	無	2	無	無	無
13 363-001 [5139-31-87]	単木	新島本村	法人等	伝承 800	ｲｽﾏｷ	460		28	9		樹林	草地・地被類 舗装	大枝枯損	ﾒｼﾞﾛ	無	有	不良：一部枯損	無	あすなろ	有	3	天然記念物等(都道府県)	無	保護柵設置
13 364-001 [5139-21-73]	樹林 0.15 ha 推定:13本	神津島村 こうずしま	市町村	300以上	ｼｲﾉｷ ｼｲﾉｷ	500 750		15 20		1 1	樹林	その他	倒木ややあり	無		無	良	無	無	無	2	無	無	無
13 364-002 [5139-21-73]	樹林 0.15 ha 推定:2本	神津島村 こうずしま	市町村	300以上	ﾀﾌﾞﾉｷ	560		20		1	樹林	その他	無 倒木ややあり	無		有	良	無	無	無	2	無	無	無
13 364-003 [5139-21-41]	樹林 0.15 ha 実測:1本	神津島村 こうずしま	社寺	300以上	ｲﾁｮｳ	450		25		2	公園	裸地	無	無		無	良	無	無	無	2	無	無	無
13 381-001 [5139-14-42]	単木	三宅村 三宅島役所内	個人	伝承 460	ｲﾌﾞｷ ｲﾁｮｳ	480	701 480	23 18		2 1	建物群 道路	裸地 その他	小枝枯損	ﾌｸﾛｳ	無	無	良	無	有	有	2	天然記念物等(都道府県) 自然公園(国立)	樹名板 解説板	無
13 381-002 [5139-14-41]	単木	三宅村	市町村	200～299	ｵｵｼﾏｻﾞｸﾗ	452	452	8		1	建物群	裸地	小枝枯損 空洞あり	無	無	無	良	無	神着の大桜	有	2	天然記念物等(都道府県) 自然公園(国立)	解説板	保護柵設置
13 381-003 [5139-14-30]	単木	三宅村 普済院	個人	伝承 196	ﾔﾏｻﾞｸﾗ	650	650	11		1	建物群 その他		無	ｱｶｺｯｺ,ﾋﾖﾄﾞﾘ,ﾒｼﾞﾛ	無	有	良	信仰対象あり	有	有	3	天然記念物等(市町村) 自然公園(国立)	解説板	無
13 381-004 [5139-14-20]	単木	三宅村 伊豆堂宇山	社寺	300以上	ｼｲﾉｷ ｽｷﾞ	470 300	470 300	18 19		1 1	樹林	ササその他やぶ	小枝枯損	ｶﾗｽﾊﾞﾄ,ｱｶｺｯｺ	無	有	良	信仰対象あり 祭事あり	堂宇山	有	2	天然記念物等(都道府県) 自然公園(国立)	解説板	無
13 381-005 [5139-04-90]	単木	三宅村 笠地	市町村	300以上	ﾔﾏｻﾞｸﾗ ﾔﾏｻﾞｸﾗ	490	732 490	12 11		3 1	樹林	草地・地被類 ササその他やぶ	無	ｷｼﾞ	無	有	良	信仰対象あり	珍木股桜	有	3	自然公園(国立)	解説板	その他
13 381-006 [5139-04-62]	単木	三宅村 大路池	市町村	300以上	ｼｲﾉｷ		750	15			樹林 道路	草地・地被類 ササその他やぶ	大枝枯損 下部幹折れ	ｶﾗｽﾊﾞﾄ,ｱｶｺｯｺ	無	有	不良：一部枯損	信仰対象あり	迷子椎,やどり木	有	3	天然記念物等(市町村) 自然公園(国立)	解説板	無
13 381-007 [5139-14-05]	単木	三宅村 三池浜	市町村	300以上	ｸﾛﾏﾂ		480	25		2	建物群 道路	裸地 ササその他やぶ	小枝枯損	無	無	無	良	無		無	1	天然記念物等(市町村) 自然公園(国立)	無	無

コード番号 [3次ﾒｯｼｭｺｰﾄﾞ]	区分	所在地 通称名	所有者	推定樹齢 (年)	巨木測定値 樹種名	幹周 (cm)	主幹 (cm)	樹高 (m)	枝張 (m)	株立 (本)	周囲の状況	根元の状況	欠損度	動物生息 鳥	動物生息 獣	着生植物	健全度	信仰対象	独特の呼称	故事伝承	視認性	保護制度指定	解説板等	特記事項
13 381-008 [5139-04-95]	単木	三宅村 サダドー	国	300以上	ｸﾛﾏﾂ	440	290	20		2	樹林 道路	草地・地被類 ササその他やぶ	無	無	無	無	良	無	無	無	2	自然公園(国立)	無	無
13 382-001 [5039-64-28]	樹林 0.5 ha 推定:4本	御蔵島村 稲根神社	社寺	不明	ｽｸﾞｼﾞｲ ｲﾇﾏｷ ｲﾁｮｳ ｸﾛﾏﾂ	700 350 300 450		20 25 25 30		2 1 1 1	樹林 道路	稚樹・その他低木生育	枯損木ややあり 倒木ややあり	無	無	有	良	無	無	無	2	無	無	無
13 382-002 [5039-64-67]	樹林 23 ha 推定:100本	御蔵島村 川口	市町村	不明	ｽｸﾞｼﾞｲ ｸﾜ	375 375		25 25		2 2	樹林 公園	裸地 稚樹・その他低木生育	枯損木多い 倒木ややあり	ｵﾎﾐｽﾞ, ﾅｷﾞﾄﾞﾘ	無	有	良	無		無	3	自然公園(国立)	無	無
13 421-001 [4042-51-05]	単木	小笠原村 東町	国	100～199	ｶﾞｼﾞｭﾏﾙ	650	220	7	7	5	道路 その他	裸地	無	無	無	無	良	無	無	無	1	無	無	無
13 421-002 [4042-51-15]	単木	小笠原村 西町	都道府県	99以下	ﾑﾆﾝﾃﾞｲｺﾞ ｱｺｳ	465 1540	290	15	4 10	2 1	その他	裸地	小枝枯損	無	無	無	良	無	無	無	2	無	樹名板	無
13 421-003 01/03 [4042-41-65]	樹林	小笠原村 小湊	国	99以下	ﾓﾓﾀﾏﾅ ﾓﾓﾀﾏﾅ	328 490	 300	25 20	7 12	 2	樹林	稚樹・その他低木生育	枯損木ややあり	ﾒｼﾞﾛ,ｳｸﾞｲｽ	無	有		無	無	無	2	保安林・学術参考保護等	樹名板	無
13 421-003 02/03 [4042-41-65]	樹林	小笠原村 小湊			ﾊｽﾉﾊｷﾞﾘ ﾊｽﾉﾊｷﾞﾘ ﾊｽﾉﾊｷﾞﾘ ﾊｽﾉﾊｷﾞﾘ	395 307 320 320		25 20 20 20	10 8 10 10					ﾒｼﾞﾛ,ｳｸﾞｲｽ										
13 421-003 03/03 [4042-41-65]	樹林	小笠原村 小湊			ﾊｽﾉﾊｷﾞﾘ ﾊｽﾉﾊｷﾞﾘ ﾊｽﾉﾊｷﾞﾘ ﾊｽﾉﾊｷﾞﾘ	335 304 419 405		20 20 20 25	8 7 10 8					ﾒｼﾞﾛ,ｳｸﾞｲｽ										
13 421-004 [4042-01-12]	樹林 推定:20本	小笠原村 石門	国	100～199	ｼﾏﾎﾙﾄﾉｷ ｳﾄﾞ ﾃﾘﾊﾊﾏﾎﾞｳ ｵｶﾞﾘﾜﾗｸﾞﾜ	400 700 400 350		25 25 20 25	6 6 7 6		樹林	稚樹・その他低木生育	枯損木ややあり 倒木ややあり	ﾒｸﾞﾛ,ﾒｼﾞﾛ,ｱｶｶﾞｼﾗ,ｶﾗｽﾊﾞﾄ他	無	有	良	無	無	無	2	保安林・学術参考保護等	無	無
13 421-005 [4042-71-81]	樹林 推定:20本	小笠原村 桑ノ木山	国	100～199	ｼﾏﾎﾙﾄﾉｷ ｱｶｷﾞ ﾃﾘﾊﾊﾏﾎﾞｳ	600 400 350		30 30 20	8 7 8		樹林	稚樹・その他低木生育	枯損木ややあり	ﾒｸﾞﾛ,ﾒｼﾞﾛ,ｱｶｶﾞｼﾗ,ｶﾗｽﾊﾞﾄ他	無	有		無	コブノキ(シマホルトノキ)	無	2	保安林・学術参考保護等	無	無

2.2 故事・伝承一覧表

（コード番号）	（内 容）
13 101012 02/04	道路拡張のため伐採されようとした日比谷見附のイチョウを本田清文博士が首をかけて日比谷公園内に移植したもの。
13 107001	イチョウの木が飛んで来て活着し、これを祀って神社ができた。
13 110002	旧前田家、前田利為侯爵駒場邸跡。
13 111002	船の目示し。
13 117013	富士山の山開きの信仰。
13 122009 01/02	切り倒してもそこから大木が育つ。
13 201002	武将の屋敷跡。
13 203006 02/02	150年以上前に枯死し、その根元より生じた支幹である。
13 203007	昭和の初め頃まで七夕の飾り付けを樹木におこない祭事をした。
13 203011	防風林として植樹されたもの。
13 203018	昭和20年頃戦時中の通信連絡のために周辺の樹木を含む、樹林頭頂部を切りつめる。
13 203020	イチョウの葉を袈裟の衣替えのときに防虫剤として使用するため、社寺にはイチョウが多い。又、火災よけとしても多く植樹された。
13 203022	昭和41年9月24日台風26号により大枝枯損。
13 203023	昔、ほこらが樹木のとなりにあった。
13 302002	承平年間、藤原秀郷が植樹したと言われている。
13 308007	古野附東落の氏神「春日神社」の御神木。

3. 資料リスト

資料リスト

調査に使用した資料は特にない。

4. 調査担当者名簿

巨樹・巨木林調査担当者名簿

番号	氏名	所属	分担
1	森田　利一 中山　恵理	千代田区生活勤労課 東京都南部公園緑地事務所	
2	堀ノ内　勝正 河合　和子	中央区土木部公園緑地課 東京都浜離宮庭園管理所	
3	佐野　和典 渡辺　孝	港区土木部 東京都芝公園管理所	
4	赤池　達雄 古牧　靖朗	新宿区環境部環境課 東京都戸山公園管理所	
5	市村　修一	文京区土木部公園緑地課	
6	岸　忠勝 小幡　晃	台東区土木部公園課 東京都北部公園緑地事務所	
7	宗形　勝美	墨田区地域振興部	
8	―――――	江東区	
9	本間　眞祐 中山　恵理	品川区土木部公園緑地課 東京都南部公園緑地事務所	
10	伊藤　菊代	目黒区土木部公園緑地課	
11	南平　充幸	大田区都市環境部環境課	
12	山下　治津雄	世田谷区生活環境部緑の課	
13	谷川 千山 森　進	渋谷区建築公害部公害課 東京都代々木公園管理事務所	
14	岡部　幸延	中野区都市環境部都市計画室	
15	小林　一夫	杉並区都市環境部環境保全課	
16	石井　昇	豊島区土木部公園緑地課	

番号	氏名	所属	分担
17	三日尻　光男 下川　敏彦 山下　倡之	北区建築環境部環境保全課	
18	彦坂　雅男	荒川区土木部公園緑地課	
19	倉持　進 小幡　晃	板橋区土木部みどりの課 東京都北部公園緑地事務所	
20	鵜田　功	練馬区土木部公園緑地課	
21	岩崎　俊彦 富川　幸雄	足立区都市環境部 まちづくり課	
22	中山　弘	葛飾区建築環境部環境課	
23	酒井　俊之	江戸川区環境部緑化公園課	
24	木部 谷口 新井	八王子市建設部公園課	
25	沢　利夫	立川市建設部公園緑地課	
26	原　芳治 北原　浩平	武蔵野市建設部緑化公園課	
27	斎藤　忠慶	三鷹市環境部緑と公園課	
28	浜中　茂	青梅市	
29	斉賀　安男	府中市グリーンシティ 事業本部	
30	永澤　貞雄	昭島市都市整備部公園緑政課	
31	内野　藤夫	調布市生活環境部公園環境課	
32	小山田　武雄	町田市都市緑政部公園緑地課	

番号	氏名	所属	分担
33	池谷　章	小金井市計画開発部計画課	
34	謝花　寛行 荒井　章	小平市　公園緑地課	
35	柳沢　久雄	日野市建設部公園緑政課	
36	当麻　広司	東村山市　都市計画課	
37	上岡　一史	国分寺市環境部環境緑地課	
38	藤田	国立市建設部建設課	
39	安武　能毅	田無市　管理課	
40	金子　義雄 西園　純子	保谷市市民部環境整備課	
41	髙野　勇	福生市　経済課	
42	田中　厚行	狛江市建設部建設課	
43	関田　恵三	東大和市建設部管理課	
44	木下 金子	清瀬市建設部管理課	
45	平塚　正明	東久留米市都市計画部 都市整備課	
46	藤野　広明	武蔵村山市都市整備部管理課	
47	桐生　直彦	多摩市　社会教育課	
48	藤沼　仁一 原田　研二	稲城市市民部生活環境課	

番号	氏　　名	所　　属	分　　担
49	山本　常雄 田中　昭二	秋川市建設産業部都市開発課	
50		羽村町建設部公園緑政課	
51	横田　克彦	瑞穂町　　住民課	
52	岩崎　浩 浜中　忠男 関根　徹	日の出町　　都市開発課	
53	近藤　実	五日市町　　地域振興課	
54		奥多摩町	
55	土屋 坂本	檜原村　　保健衛生課	
56	滑瀬　一敏	大島町　　観光課	
57	髙久　春彦	利島村　　産業建設課	
58	吉井　和正	新島本村　　式根支所	
59	前田　正代	神津島村　　産業建設課	
60	杉原　勝之	三宅村　　企画財政課	
61	井上　正夫	御蔵島村	
62	――――	八丈町	
63	――――	青が島村	
64	渋谷　正明	小笠原村　　村民課	

神　奈　川　県

目　　次

1．調査結果の概要……14— 1

1．1　巨樹・巨木林調査市町村別総括表……14— 3

1．2　巨樹・巨木林の分布……14— 5

1．3　巨樹・巨木林の構成樹種一覧表……14— 6

1．4　巨樹の幹周順位表……14— 7

(1)　幹周順位表(全樹種)……14— 7

(2)　幹周順位表(樹種別)……14— 8

2．巨樹・巨木林調査票の要約……14—11

2．1　調査票内容の要約(一覧表)……14—13

2．2　故事・伝承一覧表……14—56

3．資 料 リ ス ト……14—59

4．調査担当者名簿……14—63

１．調査結果の概要

1.1 巨樹・巨木林調査市町村別総括表

各市町村別の巨樹・巨木林の調査件数を以下に示す。

市町村名	巨樹（件）（単木）	巨木林（件）			合計（件）
		樹林	並木	小計	
横浜市	21	0	0	0	21
川崎市	23	0	0	0	23
横須賀市	13	0	0	0	13
平塚市	16	0	0	0	16
鎌倉市	34	0	0	0	34
藤沢市	58	0	1	1	59
小田原市	103	0	0	0	103
茅ケ崎市	21	0	0	0	21
逗子市	3	0	0	0	3
相模原市	55	0	0	0	55
三浦市	31	0	0	0	31
秦野市	28	0	0	0	28
厚木市	51	0	0	0	51
大和市	5	0	0	0	5
伊勢原市	20	1	0	1	21
海老名市	11	0	0	0	11
座間市	7	0	0	0	7
南足柄市	37	1	0	1	38
綾瀬市	10	0	0	0	10
葉山町	2	0	0	0	2
寒川町	4	0	0	0	4
大磯町	6	0	0	0	6
二宮町	14	0	0	0	14
中井町	3	0	0	0	3
大井町	12	0	0	0	12
松田町	10	0	0	0	10
山北町	6	0	0	0	6
開成町	1	0	0	0	1
箱根町	4	1	1	2	6
真鶴町	0	1	0	1	1
湯河原町	6	0	0	0	6

巨樹・巨木林調査市町村別総括表（続き）

市町村名	巨樹（件）（単木）	巨木林（件）			合計（件）
		樹林	並木	小計	
愛川町	15	0	0	0	15
清川村	1	3	0	3	4
城山町	27	0	0	0	27
津久井町	8	0	0	0	8
相模湖町	3	0	0	0	3
藤野町	17	0	0	0	17
合計	686	7	2	9	695

1.2 巨樹・巨木林の分布

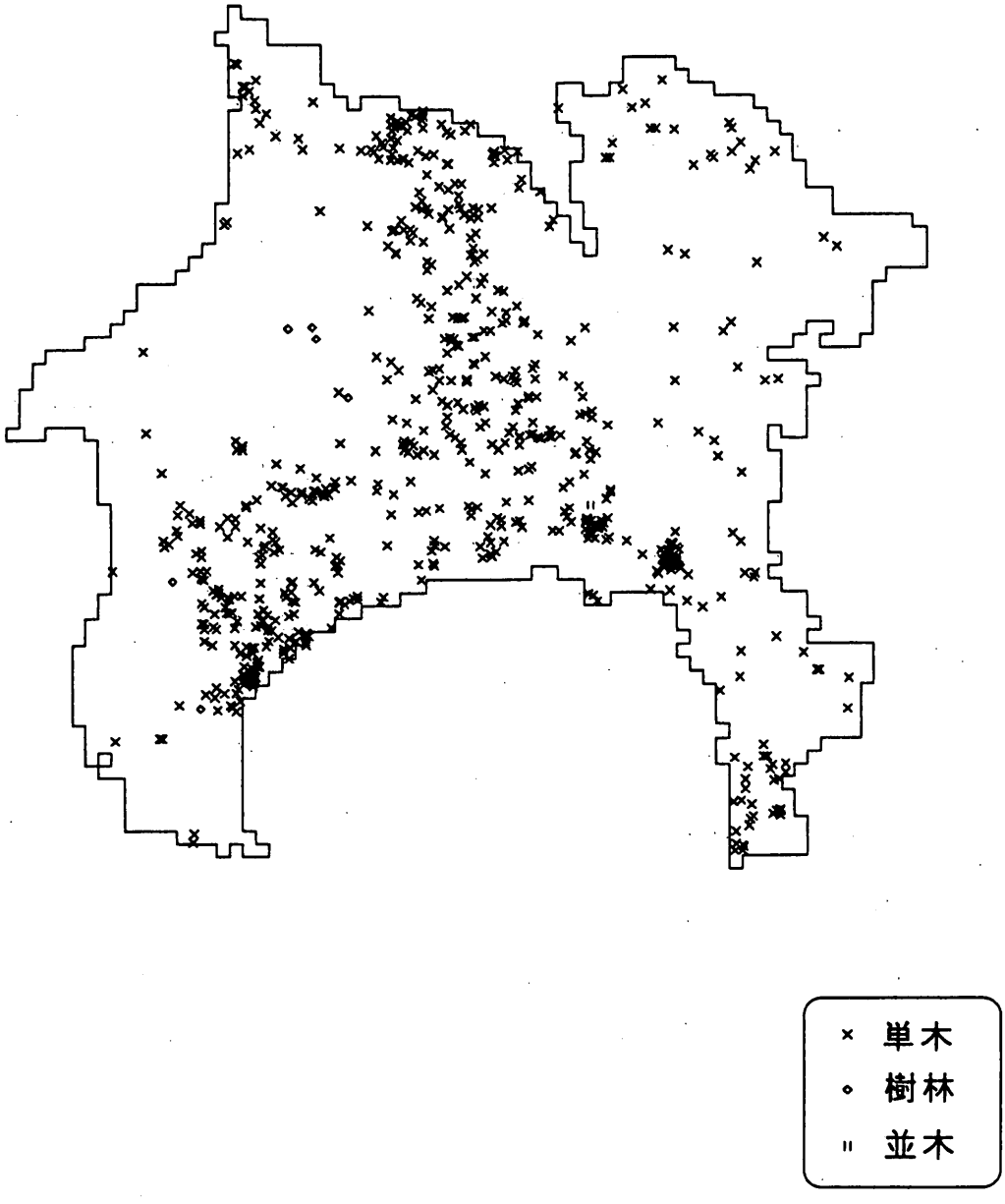

1.3 巨樹・巨木林の構成樹種一覧表

調査の対象となった巨樹の樹種を整理して以下に示す。

樹　種	本 数
ケヤキ	157
イチョウ	136
クスノキ	93
タブノキ，イヌグス	75
スダジイ	52
スギ	32
カヤ	16
ムクノキ	15
クロマツ，オマツ	14
イブキ，ビャクシン	14
イヌマキ	10
エノキ	10
アカガシ	6
ホルトノキ，モガシ	6
モミ	5
シラカシ	5
ヤマザクラ	5
カゴノキ	4
ソメイヨシノ	3
アラカシ	3
サイカチ	3
イトヒバ	2
シダレザクラ	2
コウヤマキ	2
サワラ	2
マテバシイ	2
ウラジロガシ	2
ハルニレ，ニレ	2
カツラ	2
モチノキ	2
ハリギリ，センノキ	2
カキノキ	1
サクラ	1

樹　種	本 数
センペルセコイア	1
ヌマスギ	1
ヒマラヤスギ	1
ナギ	1
ヤマモモ	1
ヤブニッケイ	1
サザンカ	1
オオシマザクラ	1
バクチノキ	1
エンジュ	1
ムクロジ	1
トチノキ	1
ボダイジュ	1

1.4 巨樹の幹周順位表

(1) 幹周順位表（全樹種）

調査の対象となったすべての巨樹の中から、幹周の大きい順に20位までの木を以下に示す。なお、株立ちのある巨樹の場合は主幹の幹周で比較を行っている。

順　位	樹種名	所在地，通称名	幹周(cm)	独特の呼称	保護制度指定
1	ｽｷﾞ	山北町	1200	無	天然記念物等(国) 自然公園(国定)
2	ｸｽﾉｷ	厚木市	1050	無	天然記念物等(都道府県)その他制度
3	ｹﾔｷ	秦野市	1000	落幡の大エノキ	天然記念物等(都道府県)
4	ｲﾁｮｳ	茅ケ崎市	900	無	天然記念物等(都道府県)
4	ｲﾁｮｳ	湯河原町 宮下	900	無	無
4	ﾀﾌﾞﾉｷ	清川村 古在家	900	シバノ木	その他制度
4	ｽｷﾞ	津久井町 青根諏訪神社	900	大スギ	天然記念物等(都道府県)
8	ｲﾁｮｳ	横浜市 乳出しイチョウ	850	乳出しイチョウ	不明
9	ｸｽﾉｷ	湯河原町 宮下	820	五所神社のクスノキ	その他制度
10	ｲﾁｮｳ	川崎市	800	乳イチョウ	その他制度
10	ｴﾝｼﾞｭ	中井町	800	無	天然記念物等(都道府県)
10	ｸｽﾉｷ	湯河原町 宮下	800	明神の楠	その他制度
13	ｹﾔｷ	相模原市相原八幡宮	797	無	その他制度
14	ｻｲｶﾁ	横須賀市	790	無	無
14	ｹﾔｷ	相模原市 相模八幡宮のケヤキ	790	無	その他制度
16	ｽｷﾞ	伊勢原市 日向薬師	780	宝城坊の幡かけのスギ	天然記念物等(都道府県)
16	ｲﾁｮｳ	海老名市八幡宮	780	無	無
18	ｲﾁｮｳ	小田原市 お観音さん	750	無	天然記念物等(都道府県)
18	ｽｷﾞ	南足柄市 御嶽山	750	無	天然記念物等(市町村)
20	ｹﾔｷ	城山町 内田昭和	740	内田家の大ケヤキ	無

(2) 幹周順位表（樹種別）

分布本数で10本以上の樹種のうちで代表的な樹種について、幹周の上位3位までを整理した結果を以下に示す。なお、株立ちのある巨樹の場合は主幹の幹周で比較を行っている。

（イチョウ）

順　位	所在地，通称名	幹周(cm)	独特の呼称	保護制度指定	樹種名
1	茅ケ崎市	900	無	天然記念物等(都道府県)	イチョウ
1	湯河原町 宮下	900	無	無	イチョウ
3	横浜市 乳出しイチョウ	850	乳出しイチョウ	不明	イチョウ

（エノキ）

順　位	所在地，通称名	幹周(cm)	独特の呼称	保護制度指定	樹種名
1	大井町 柳	560	無	天然記念物等(市町村)	エノキ
2	藤野町 沢井	380	無	無	エノキ
3	藤沢市	376	無	無	エノキ

（カシ）

順　位	所在地，通称名	幹周(cm)	独特の呼称	保護制度指定	樹種名
1	厚木市	563	無	その他制度	アカガシ
2	南足柄市 足柄神社	525	無	無	アカガシ
3	山北町	500	無	天然記念物等(都道府県)	ウラジロガシ
3	箱根町 畑宿	500	箱根旧街道一の大カシ	自然公園(国立)その他制度	ウラジロガシ

（カヤ）

順　位	所在地，通称名	幹周(cm)	独特の呼称	保護制度指定	樹種名
1	海老名市大谷観音堂	700	相生の榧	その他制度	カヤ
2	藤沢市	530	無	天然記念物等(市町村)	カヤ
3	小田原市 総世寺	480	無	天然記念物等(市町村)	カヤ

（クスノキ）

順　位	所在地，通称名	幹周(cm)	独特の呼称	保護制度指定	樹種名
1	厚木市	1050	無	天然記念物等(都道府県)その他制度	クスノキ
2	湯河原町 宮下	820	五所神社のクスノキ	その他制度	クスノキ
3	湯河原町 宮下	800	明神の楠	その他制度	クスノキ

（ケヤキ）

順　位	所在地，通称名	幹周（cm）	独特の呼称	保護制度指定	樹種名
1	秦野市	1000	落幡の大エノキ	天然記念物等(都道府県)	ｹﾔｷ
2	相模原市相原八幡宮	797	無	その他制度	ｹﾔｷ
3	相模原市 相模八幡宮のケヤキ	790	無	その他制度	ｹﾔｷ

（サクラ）

順　位	所在地，通称名	幹周（cm）	独特の呼称	保護制度指定	樹種名
1	南足柄市	460	無	無	ﾔﾏｻﾞｸﾗ
2	中井町 井ノ口矢面	405	無	無	ﾔﾏｻﾞｸﾗ
3	小田原市 長興山	380	長興山の枝垂桜	天然記念物等(市町村)	ｼﾀﾞﾚｻﾞｸﾗ

（シイ）

順　位	所在地，通称名	幹周（cm）	独特の呼称	保護制度指定	樹種名
1	南足柄市 御嶽山	700	無	天然記念物等(市町村)	ｽﾀﾞｼﾞｲ
2	城山町 鐘田	620	無	無	ｽﾀﾞｼﾞｲ
3	大井町 篠窪	590	無	天然記念物等(市町村) その他制度	ｽﾀﾞｼﾞｲ

（スギ）

順　位	所在地，通称名	幹周（cm）	独特の呼称	保護制度指定	樹種名
1	山北町	1200	無	天然記念物等(国) 自然公園(国定)	ｽｷﾞ
2	湯久井町 青根諏訪神社	900	大スギ	天然記念物等(都道府県)	ｽｷﾞ
3	伊勢原市 日向薬師	780	宝城坊の幡かけのスギ	天然記念物等(都道府県)	ｽｷﾞ

（タブノキ）

順　位	所在地，通称名	幹周（cm）	独特の呼称	保護制度指定	樹種名
1	清川村 古在家	900	シバノ木	その他制度	ﾀﾌﾞﾉｷ
2	川崎市	671	無	その他制度	ﾀﾌﾞﾉｷ
3	藤沢市	598	台谷戸稲荷のタブノキ	天然記念物等(市町村)	ﾀﾌﾞﾉｷ

（マツ）

順　位	所在地，通称名	幹周（cm）	独特の呼称	保護制度指定	樹種名
1	小田原市 小田原城趾	480	無	天然記念物等（市町村）	ｸﾛﾏﾂ
2	大磯町 国府本郷	470	無	天然記念物等（都道府県）	ｸﾛﾏﾂ
3	小田原市 水ノ公園	410	無	都市公園 風致地区・緑地保全地区等	ｸﾛﾏﾂ

（ムクノキ）

順　位	所在地，通称名	幹周（cm）	独特の呼称	保護制度指定	樹種名
1	秦野市 八坂神社	650	天王山の大欅	天然記念物等（市町村）	ﾑｸﾉｷ
2	小田原市 菅原神社	510	無	天然記念物等（市町村）	ﾑｸﾉｷ
3	松田町 惣領寒田神社	415	無	保安林・学術参考保護等	ﾑｸﾉｷ

（その他）

順　位	所在地，通称名	幹周（cm）	独特の呼称	保護制度指定	樹種名
1	中井町	800	無	天然記念物等（都道府県）	ｴﾝｼﾞｭ
2	横須賀市	790	無	無	ｻｲｶﾁ
3	鎌倉市	659	無	天然記念物等（国） 風致地区・緑地保全地区等 その他制度	ｲﾌﾞｷ

2．巨樹・巨木林調査の要約
（一覧表）

2.1 調査票内容の要約（一覧表）

巨樹・巨木林調査原表の内容を要約し、一覧表とした物を以下に示す。

なお、一覧表中の故事伝承の欄に「＊」がついているものは、故事伝承について原票に記述があったもので、2.2にその内容を示した。

また、一覧表中の視認性の欄の数字（1～3）は以下の内容を示す。

1：遠方（集落外など）からも目立つ

2：付近に行けば見える

3：直前まで見えない

コード番号 [3次メッシュコード]	区分	所在地 通称名	所有者	推定樹齢 (年)	巨木測定値 樹種名	幹周 (cm)	主幹 (cm)	樹高 (m)	枝張 (m)	株立 (本)	周囲の状況	根元の状況	欠損度	動物生息 鳥	動物生息 獣	着生植物	健全度	信仰対象	独特の呼称	故事伝承	視認性	保護制度指定	解説板等	特記事項
14 100-001 [5339-25-11]	単木	横浜市	社寺	100～199	クロマツ	345		28	20	1	樹林	草地・地被類	無	無	無	無	良	無	無	無	1	無	無	無
14 100-002 [5339-24-24]	単木	横浜市 乳出しイチョウ	社寺	300以上	イチョウ	850		9	12	1	その他	裸地	無	無	無	無	良	信仰対象あり	乳出しイチョウ	無	2	不明	解説板	無
14 100-003 [5339-24-25]	単木	横浜市	社寺	300以上	イチョウ	560		25	30	1	樹林	裸地	無	無	無	無	良	無	無	無	1	その他制度	解説板	無
14 100-004 [5339-14-79]	単木	横浜市	その他公有	100～199	ヤマモモ	340		10	15	1	その他	裸地	空洞あり	無	無	無	良	無	無	無	1	無	無	無
14 100-005 [5339-14-68]	単木	横浜市	社寺	300以上	イチョウ	440		25	25	1	その他	裸地	無	無	無	無	良	無	無	無	1	その他制度	解説板	保護柵設置
14 100-006 [5339-15-21]	単木	横浜市 横浜公園	市町村	100～199	クスノキ	400		15	20	1	公園	裸地	無	無	無	無	良	無	無	無	2	無	無	無
14 100-007 [5339-15-22]	単木	横浜市	市町村	100～199	ヒマラヤスギ	310		30	25	1	樹林	裸地	無	無	無	無	良	無	無	有	1	無	無	無
14 100-008 [5339-14-64]	単木	横浜市	社寺	300以上	タブノキ	570		20	25	1	樹林	草地・地被類	無	アオバズク	無	無	良	無	無	無	1	その他制度	解説板	無
14 100-009 [5339-14-39]	単木	横浜市	法人等	99以下	ヌマスギ	310		18	15	1	道路	裸地	無	無	無	無	良	無	無	無	1	無	無	保護柵設置
14 100-010 [5339-04-77]	単木	横浜市	個人	300以上	スダジイ	450		20	16	1	その他	裸地	空洞あり	アオバズク	無	無	良	無	無	無	1	天然記念物等(都道府県)	解説板	無
14 100-011 [5339-04-59]	単木	横浜市	社寺	300以上	イブキ	520		10	20	1	その他	裸地	小枝枯損	無	無	無	不良：一部枯損	無	無	無	2	その他制度	解説板	保護柵設置
14 100-012 [5339-14-24]	単木	横浜市	社寺	300以上	イヌマキ	350		18	23	1	その他	草地・地被類	無	無	無	無	良	無	無	無	1	その他制度	解説板	無
14 100-013 [5339-04-93]	単木	横浜市 相撲モチ	個人	300以上	モチノキ	310	220	19	20	2	その他	裸地	無	無	無	無	良	無	相撲モチ	無	2	天然記念物等(都道府県)	解説板	保護柵設置
14 100-014 [5339-04-86]	単木	横浜市 天神社	社寺	300以上	アカガシ	570	340	25	23	2	樹林	稚樹・その他低木生育	無	無	無	無	良	無	無	無	1	その他制度	解説板	無
14 100-015 [5339-04-68]	単木	横浜市	社寺	300以上	スダジイ	350		10	15	1	樹林	稚樹・その他低木生育	大枝枯損	フクロウ	無	無	良	無	無	無	2	無	無	無
14 100-016 [5339-04-09]	単木	横浜市	社寺	300以上	ケヤキ	550		25	23	1	樹林	裸地	小枝枯損	無	無	無	良	無	無	無	1	無	無	保護柵設置
14 100-017 [5239-74-99]	単木	横浜市	社寺	300以上	カヤ	360		13	13	1	その他	裸地	小枝枯損	無	無	無	良	無	無	有*	2	無	無	無
14 100-018 [5339-13-68]	単木	横浜市	社寺	300以上	ケヤキ	540		35	30	1	その他	裸地	無	無	無	無	良	無		無	1	その他制度	解説板	無
14 100-019 [5339-03-99]	単木	横浜市	個人	300以上	イヌマキ	530		12	18	1	その他	裸地	無	無	無	無	良	無	無	無	2	無	無	無

コード番号 (3次ﾒｯｼｭｺｰﾄﾞ)	区分	所在地 通称名	所有者	推定樹齢 (年)	巨木測定値 樹種名	幹周 (cm)	主幹 (cm)	樹高 (m)	枝張 (m)	株立 (本)	周囲の状況	根元の状況	欠損度	動物生息 鳥	動物生息 獣	着生植物	健全度	信仰対象	独特の呼称	故事伝承	視認性	保護制度指定	解説板等	特記事項
14 100-020 (5339-03-78)	単木	横浜市 東泉寺	社寺	300以上	ｲﾁｮｳ	470		35	25	1	その他	裸地	無	無	無	無	良	無	無	無	1	その他制度	解説板	無
14 100-021 (5339-03-78)	単木	横浜市 東泉寺	社寺	300以上	ｲﾁｮｳ	400		35	22	1	その他	裸地	無	無	無	無	良	無	無	無	1	その他制度	解説板	無
14 130-001 (5339-25-36)	単木	川崎市	社寺	300以上	ｲﾁｮｳ	500		10	15	1	建物群	裸地	頭頂部幹折れ	無	無	無	不良：一部枯損	信仰対象あり	無	無	3	無	解説板	無
14 130-002 (5339-25-91)	単木	川崎市	社寺	不明	ｲﾁｮｳ	330		20	20	1	樹林	草地・地被類 稚樹・その他低木生育	無	無	無	無	良	無	無	無	3	その他制度	その他	無 薬剤散布・施肥
14 130-003 (5339-24-97)	単木	川崎市	社寺	300以上	ｲﾁｮｳ	597		24	20	1	建物群	裸地	頭頂部幹折れ	無	無	無	良	無	無	無	3	その他制度	その他	無
14 130-004 (5339-24-99)	単木	川崎市	社寺	300以上	ｲﾁｮｳ	800		28	20	1	建物群	裸地	頭頂部幹折れ	無	無	無	良	信仰対象あり	乳イチョウ		3	その他制度	解説板	無
14 130-005 (5339-25-27)	単木	川崎市	社寺		ｲﾁｮｳ	300		13	15	1	建物群	裸地	大枝枯損 空洞あり	無	無	無	不良：枯死寸前	無	無	無	2	その他制度	樹名板	枯損部の削除、枝下ろし
14 130-006 (5339-25-92)	単木	川崎市	社寺	伝承 130	ｳﾒﾎﾞｹ	393		24	23.5	1	樹林	裸地	無	無	無	無	良	信仰対象あり	無	無	1	その他制度	樹名板 解説板	無
14 130-007 (5339-25-80)	単木	川崎市 子母口	個人	100～199	ｳﾒﾎﾞｹ	308		16	18	1	樹林	裸地	大枝枯損 頭頂部幹折れ	無	無	無	不良：その他	無	無	無	3	その他制度	樹名板	その他
14 130-008 (5339-34-19)	単木	川崎市 溝口	社寺	100～199	ｸﾛﾏﾂ	365		18.5	13	1	樹林	裸地	小枝枯損	無	無	無	良	無	無	無	2	その他制度	樹名板 解説板	無
14 130-009 (5339-34-19)	単木	川崎市 溝口	社寺	100～199	ｳﾒﾎﾞｹ	322		12	12	1	樹林	裸地	小枝枯損	無	無	無	良	無	無	無	2	その他制度	樹名板 解説板	無
14 130-010 (5339-34-09)	単木	川崎市 末長	社寺		ｽｷﾞﾉｷ	390		14	13.5	1	樹林	草地・地被類	大枝枯損 頭頂部幹折れ	無	無	無	不良：枯死寸前	信仰対象あり	無	無	2	その他制度	樹名板	枯損部の削除、枝下ろし
14 130-011 (5339-24-97)	単木	川崎市 馬絹	個人	200～299	ｼﾗｶｼ	330		20.5	19.4	1	耕地 建物群	草地・地被類	大枝枯損			有	不良：一部枯損	無	無	無	2	その他制度	樹名板	枯損部の削除、枝下ろし
14 130-012 (5339-24-86)	単木	川崎市 有馬	社寺	300以上	ｳﾒﾎﾞｹ	305		20.3	16	1	樹林	草地・地被類	大枝枯損 小枝枯損 空洞あり 異常なコブあり	無	無	無	不良：一部枯損	無	無	無	2	その他制度	樹名板	枯損部の削除、枝下ろし
14 130-013 (5339-34-14)	単木	川崎市 管生	個人	300以上	ｲﾁﾋﾞｶﾞ	320		20	12	1	建物群	裸地	小枝枯損	無	無	無	良	無	無	無	2	その他制度	樹名板	枯損部の削除、枝下ろし
14 130-014 (5339-34-53)	単木	川崎市 菅稲田堤	個人	300以上	ｳﾒﾎﾞｹ	310		15.5	13.4	1	耕地 建物群	裸地	大枝枯損 小枝枯損 頭頂部幹折れ 異常なコブあり	無	無	有	不良：一部枯損	無	無	無	2	その他制度	樹名板	枯損部の削除、枝下ろし

コード番号 [3次ﾒｯｼｭｺｰﾄﾞ]	区分	所在地 通称名	所有者	推定樹齢 (年)	巨木測定値 樹種名	幹周 (cm)	主幹 (cm)	樹高 (m)	枝張 (m)	株立 (本)	周囲の状況	根元の状況	欠損度	動物生息 鳥	動物生息 獣	着生植物	健全度	信仰対象	独特の呼称	故事伝承	視認性	保護制度指定	解説板等	特記事項
14 130-015 [5339-34-13]	単木	川崎市 長沢	社寺	100～199	ｼﾗｶｼ	358	208	20	20	2	樹林 建物群	草地・地被類	無	不明	不明	無	良	無	無	無	1	その他制度	樹名板 解説板	無
14 130-016 [5339-34-13]	単木	川崎市 長沢	社寺	100～199	ｼﾗｶｼ	326		20	10	2	樹林 建物群	草地・地被類	無	不明	不明	無	良	無	無	無	1	その他制度	樹名板 解説板	無
14 130-017 [5339-34-32]	単木	川崎市 栗谷	個人	200～299	ｳﾗｼﾏ	334		25.5	22.8	1	耕地 建物群	草地・地被類	大枝枯損 小枝枯損 異常なコブあり	不明	不明	有	不良：一部枯損	無	無	無	1	その他制度	樹名板	無
14 130-018 [5339-34-31]	単木	川崎市 細山	社寺	100～199	ｸｽﾉｷ	322		16.5	13.6	1	樹林	その他	無	無	無	無	良	無	無	無	1	その他制度	樹名板	無
14 130-019 [5339-34-40]	単木	川崎市	個人	伝承 700	ﾀﾌﾞﾉｷ	671		10.5	15	1	耕地	草地・地被類	大枝枯損 空洞あり 異常なコブあり	不明	不明	有		無	無	有	2	その他制度	樹名板	無
14 130-020 [5339-34-00]	単木	川崎市 上麻生	個人	100～199	ｲﾁｮｳ	341		27.5	22.9	1	耕地 建物群	草地・地被類	大枝枯損	無	無	有	不良：一部枯損	無	無	無	1	その他制度	樹名板	無
14 130-021 [5339-23-99]	単木	川崎市 岡上	社寺	100～199	ｲﾁｮｳ	355		26	18.1		樹林	草地・地被類		不明	不明	無	良	無	無	無	2	その他制度	樹名板	無
14 130-022 [5339-23-99]	単木	川崎市 岡上	社寺	100～199	ｳﾗｼﾏ	326		31	17	1	樹林	草地・地被類	無	不明	不明	無	良	無	無	無	2	その他制度	樹名板	無
14 130-023 [5339-33-36]	単木	川崎市 黒川	個人	300以上	ﾔﾏｻﾞｸﾗ	324		14.5	23	1	樹林	草地・地被類	小枝枯損	無	無	有	良	無	無	無	3	その他制度	樹名板	枯損部の削除、枝下ろし
14 201-001 [5239-75-70]	単木	横須賀市 雷神社	社寺	伝承 400	ｲﾁｮｳ	420	420	15	4	1	樹林	裸地	無	不明	不明	無	良	信仰対象あり	無	有ﾈ	1	無	無	
14 201-002 [5239-75-70]	単木	横須賀市 雷神社	社寺	伝承 400	ｲﾁｮｳ	360		15	4	1	樹林	裸地	無	不明	不明	無	良	信仰対象あり	無	有	1	無	無	無
14 201-003 [5239-75-70]	単木	横須賀市 雷神社	社寺	伝承 400	ｲﾁｮｳ	320		15	4	1	樹林	裸地	無	不明	不明	無	良	信仰対象あり	無	有	1	無	無	無
14 201-004 [5239-75-22]	単木	横須賀市 旧教育研究所	市町村	不明	ｲﾁｮｳ	360	360	15	4	1	公園 道路	裸地	無	不明	不明	無	良	無	乙部銀杏	不明	1	無	無	
14 201-005 [5239-75-14]	単木	横須賀市	不明	不明	ﾀﾌﾞﾉｷ	500	500	15		1	樹林	草地・地被類	無	不明	不明	有	良	無	無	無	1	無	無	無
14 201-006 [5239-75-14]	単木	横須賀市	不明	不明	ﾀﾌﾞﾉｷ	500		15	20	1	樹林	草地・地被類	無	不明	不明	有	良	無	無	無	1	無	無	無
14 201-007 [5239-64-99]	単木	横須賀市	法人等	300以上	ﾀﾌﾞﾉｷ	520	520	7	10	1	樹林	草地・地被類	無	不明	不明	有	良	信仰対象あり	稲荷森のタブノキ	無	2	無	無	
14 201-008 [5239-75-05]	単木	横須賀市 旧白山神社あと	法人等	不明	ﾎﾙﾄﾉｷ	500	500	15		1	樹林	植樹・その他低木生育		不明	不明	有	良	不明	無	無	1	無	無	

コード番号 [3次ﾒｯｼｭｺｰﾄﾞ]	区分	所在地 通称名	所有者	推定樹齢 (年)	巨木測定値 樹種名	幹周 (cm)	主幹 (cm)	樹高 (m)	枝張 (m)	株立 (本)	周囲の状況	根元の状況	欠損度	動物生息 鳥	動物生息 獣	着生植物	健全度	信仰対象	独特の呼称	故事伝承	視認性	保護制度指定	解説板等	特記事項
14 201-009 [5239-75-05]	単木	横須賀市	社寺	伝承 500	ｲﾁｮｳ		300	15			その他	裸地	小枝枯損	不明	不明	無	不良：一部枯損	無	お枝銀杏	有ｷ	2	無	その他	
14 201-010 [5239-65-98]	単木	横須賀市	社寺	300以上	ｲﾇﾏｷ		420	12			その他	裸地	頭頂部幹折れ 空洞あり			無	良	信仰対象あり	無	無	2	無	無	
14 201-011 [5239-65-77]	単木	横須賀市	個人	300以上	ﾎﾙﾄﾉｷ	300	300	20		1	樹林	草地・地被類	無	不明	不明	無	良	信仰対象あり	無	無ｷ	1	天然記念物等(市町村)	解説板	
14 201-012 [5239-64-39]	単木	横須賀市	社寺	不明	ｲﾁｮｳ	350	350	15		1	その他	裸地	無	不明	不明	無	良	無	無	無	2	無	無	
14 201-013 [5239-64-88]	単木	横須賀市	個人	100～199	ﾘｭｳｶﾞｼ	790		15	18	1	樹林	草地・地被類	無	無	無	無	良	無	無	無	2	無	無	無
14 203-001 [5339-02-69]	単木	平塚市 寄木神社	社寺	300以上	ｲﾁｮｳ	580		31.5	17		道路 その他	裸地	無	無	無	無	良	信仰対象あり	無	無	2	その他制度	その他	無
14 203-002 [5339-02-06]	単木	平塚市 寄木神社	社寺	300以上	ｲﾁｮｳ	620		25	18		その他	裸地	無	無	無	無	良	無	無	無	1	その他制度	無	無
14 203-003 [5339-02-29]	単木	平塚市 前鳥神社	社寺	300以上	ｸﾛﾏﾂ	340		25	15	1	樹林	稚樹・その他低木生育	無	無	無	無	良	信仰対象あり	無	無	1	その他制度	その他	無
14 203-004 [5339-02-29]	単木	平塚市 前鳥神社	社寺	300以上	ｸﾛﾏﾂ	455		28	18	1	樹林	稚樹・その他低木生育	無	無	無	無	良	信仰対象あり	無	無	1	その他制度	その他	無
14 203-005 [5339-02-29]	単木	平塚市 前鳥神社	社寺	300以上	ｸﾛﾏﾂ	361		25	15	1	樹林	稚樹・その他低木生育	無	無	無	無	良	信仰対象あり	無	無	1	その他制度	その他	無
14 203-006 [5339-02-29]	単木	平塚市 前鳥神社	社寺	300以上	ｲﾁｮｳ	320		20	15	1	樹林	稚樹・その他低木生育	無	無	無	無	良	信仰対象あり	無	無	1	その他制度	その他	無
14 203-007 [5339-02-23]	単木	平塚市	社寺	300以上	ｲﾁｮｳ	380		27	16		その他	裸地	無	無	無	無	良	無	無	無	1	その他制度	その他	無
14 203-008 [5339-02-33]	単木	平塚市	社寺	300以上	ｸﾛﾏﾂ	470		23	18		その他	裸地	無	無	無	無	良	信仰対象あり	無	無	2	その他制度	その他	無
14 203-009 [5339-02-44]	単木	平塚市	社寺	300以上	ｲﾁｮｳ	410		22	23		その他	裸地	無	無	無	無	良	無	無	無	1	その他制度	その他	無
14 203-010 [5339-02-25]	単木	平塚市	社寺	300以上	ｸﾛﾏﾂ	450		20	18		その他	裸地	無	無	無	無	良	無	無	無	2	その他制度	その他	無
14 203-011 [5339-02-26]	単木	平塚市	個人	200～299	ｸﾛﾏﾂ	330		20	15		道路 その他	ササその他やぶ	無	無	無	無	良	無	無	無	1	無	無	無
14 203-012 [5339-02-26]	単木	平塚市	個人	200～299	ｸﾛﾏﾂ	350		20	18	1	道路	ササその他やぶ	無	無	無	無	良	無	無	無	1	無	無	無
14 203-013 [5239-72-96]	単木	平塚市	社寺	300以上	ｸﾛﾏﾂ	370		26	16		その他	裸地	小枝枯損	無	無	無	良	無	無	無	2	その他制度	その他	無
14 203-014 [5239-72-96]	単木	平塚市	社寺	300以上	ﾀﾌﾞﾉｷ	410	230	13	15	2	その他	裸地	無	無	無	無	良	無	無	無	2	その他制度	その他	無

コード番号 [3次ﾒｯｼｭｺｰﾄﾞ]	区分	所在地 通称名	所有者	推定樹齢 (年)	巨木測定値 樹種名	幹周 (cm)	主幹 (cm)	樹高 (m)	枝張 (m)	株立 (本)	周囲の状況	根元の状況	欠損度	動物生息 鳥	動物生息 獣	着生植物	健全度	信仰対象	独特の呼称	故事伝承	視認性	保護制度指定	解説板等	特記事項
14 203-015 [5239-72-86]	単木	平塚市 五霊社	社寺	300以上	ﾀﾌﾞﾉｷ	440		12.5	16		公園 道路	裸地	無	無	無	無	良	信仰対象あり タブーあり 祭事あり	無	有	1	その他制度	その他	保護柵設置
14 203-016 [5239-72-97]	単木	平塚市	市町村	99以下	ｸｽﾉｷ	540	360	13	22.5	2	公園	裸地	無	無	無	無	良	無	無	有	2	その他制度	解説板 その他	保護柵設置
14 204-001 [5339-04-01]	単木	鎌倉市 泉光院	社寺	200～299	ｽﾀﾞｼﾞｲ	310		12	8		その他	稚樹・その他低木生育	小枝枯損	無	無	無	良	無	無	無	3	その他制度	無	無
14 204-002 [5339-04-04]	単木	鎌倉市	社寺	不明	ｲﾌﾞｷ	309		11.5	15.9	1	その他	裸地	小枝枯損	無	無	無	良	無	無	無	2	天然記念物等(国,市町村) 風致地区・緑地保全地区等	その他	支柱設置 枯損部の削除、枝下ろし
14 204-003 [5239-74-84]	単木	鎌倉市 八幡宮	社寺		ｳﾗｼﾞ	315		12	18		その他	草地・地被類 稚樹・その他低木生育 ササその他やぶ	小枝枯損	無	無	有	良	無	無	無	3	その他制度	無	無
14 204-004 [5239-74-84]	単木	鎌倉市 八幡宮	社寺		ｳﾗｼﾞ	345		12	20		その他	草地・地被類 稚樹・その他低木生育	小枝枯損	無	無	無	良	無	無	無	2	その他制度	無	無
14 204-005 [5239-74-84]	単木	鎌倉市 八幡宮	社寺		ｳﾗｼﾞ	360		15	18		その他	稚樹・その他低木生育	無	無	無	有	良	無	無	無	2	その他制度	無	無
14 204-006 [5239-74-84]	単木	鎌倉市 八幡宮	社寺		ｲﾇﾏｷ	410	250	12	13		その他	裸地	大枝枯損 異常なコブあり	無	無	有	良	無	無	無	3	その他制度	無	無
14 204-007 [5239-74-94]	単木	鎌倉市 長寿寺	社寺		ｳﾗｼﾞ	330		14	11		その他	草地・地被類 稚樹・その他低木生育	小枝枯損	無	無	有	良	無	無	無	2	その他制度	無	無
14 204-008 [5239-74-94]	単木	鎌倉市 建長寺	社寺		ｲﾌﾞｷ	340		18	11		その他	裸地	小枝枯損	無	無	有	良	無	無	無	2	その他制度	無	無
14 204-009 [5239-74-84]	単木	鎌倉市	個人	300以上	ﾀﾌﾞﾉｷ	320		11	18		建物群	裸地	小枝枯損	無	無	有	良	無	無	無	3	その他制度	無	無
14 204-010 [5239-74-75]	単木	鎌倉市 報国寺			ｲﾁｮｳ	400		15	14		その他	裸地	無	無	無	無	良	無	無	無	2	その他制度	無	無
14 204-011 [5239-74-73]	単木	鎌倉市 御成小	市町村		ｸｽﾉｷ	330		13	11		その他	裸地	大枝枯損	無	無	有	良	無	無	無	2	無	樹名板	無
14 204-012 [5239-74-73]	単木	鎌倉市 御成小			ｳﾗｼﾞ	330		18	20		その他	裸地	大枝枯損	無	無	無	良	無	無	無	2	無	樹名板	無
14 204-013 [5239-74-74]	単木	鎌倉市 元諏訪神社	市町村		ﾀﾌﾞﾉｷ						その他	稚樹・その他低木生育	大枝枯損	無	無	有	不良：一部枯損	信仰対象あり	不明	不明	2	無	樹名板	枯損部の削除、枝下ろし

コード番号 [3次ﾒｯｼｭｺｰﾄﾞ]	区分	所在地 通称名	所有者	推定樹齢 (年)	巨木測定値 樹種名	幹周 (cm)	主幹 (cm)	樹高 (m)	枝張 (m)	株立 (本)	周囲の状況	根元の状況	欠損度	動物生息 鳥	動物生息 獣	着生植物	健全度	信仰対象	独特の呼称	故事伝承	視認性	保護制度指定	解説板等	特記事項
14 204-014 [5239-74-82]	単木	鎌倉市 八雲神社	社寺		ｸﾛﾏﾂ	300		29	23		その他	草地・地被類	無	無	無	無	良	無	無	無	2	その他制度	その他	無
14 204-015 [5239-74-84]	単木	鎌倉市 八幡宮	社寺		ｸﾛﾏﾂ	340		16	20		その他	裸地	無	無	無	有	良	無	無	無	2	その他制度	無	無
14 204-016 [5239-74-73]	単木	鎌倉市 甘縄神明社	社寺		ｲﾁｮｳ	360		20	17		その他	裸地	無	無	無	有		信仰対象あり	無	有*	3	その他制度	無	無
14 204-017 [5239-74-84]	単木	鎌倉市 八幡宮	社寺		ｸﾛﾏﾂ	350		13	15		その他	草地・地被類 稚樹・その他低木生育	小枝枯損 頭頂部幹折れ	無	無	有	不良：一部枯損	無	無	無	3	その他制度	無	無
14 204-018 [5239-74-85]	単木	鎌倉市	社寺	不明	ｲﾁｮｳ	651		28	17.6	1	その他	草地・地被類	無	無	無	無	良	無	無	無	2	天然記念物等(市町村) 風致地区・緑地保全地区等	その他	保護柵設置
14 204-019 [5239-74-95]	単木	鎌倉市 覚園寺	社寺	伝承 800	ｲﾇﾏｷ	405		18	17.4	1	その他	裸地	無	無	無	無	良	無	無	無	2	天然記念物等(市町村) 風致地区・緑地保全地区等 その他制度	解説板 その他	無
14 204-020 [5239-74-84]	単木	鎌倉市	社寺	不明	ｲﾇﾏｷ	344		8	17	1	樹林	草地・地被類	無	無	無	無	良	無	無	無	2	天然記念物等(市町村) 風致地区・緑地保全地区等	その他	保護柵設置 定期的な下刈り・清掃
14 204-021 [5239-74-84]	単木	鎌倉市	社寺	不明	ｲﾌﾞｷ	434		10	13	1	樹林	草地・地被類	無	無	無	無	良	無	無	無	2	天然記念物等(市町村) 風致地区・緑地保全地区等	その他	保護柵設置 定期的な下刈り・清掃
14 204-022 [5239-74-84]	単木	鎌倉市	社寺	伝承 1000	ｲﾁｮｳ	670		20	20	1	樹林	草地・地被類	無	無	無	無	良		八幡宮の大イチョウ 公暁のかくれイチョウ	有*	2	天然記念物等(都道府県) 風致地区・緑地保全地区等 その他制度	解説板	保護柵設置 薬剤散布・施肥 定期的な下刈り・清掃 枯損部の削除、枝下ろし
14 204-023 [5239-74-84]	単木	鎌倉市	社寺	不明	ｸﾛﾏﾂ	304		12	18	1	樹林	裸地	無	無	無	無	良	無	無	無	2	天然記念物等(市町村) 風致地区・緑地保全地区等	その他	定期的な下刈り・清掃
14 204-024 [5239-74-75]	単木	鎌倉市	社寺	不明	ｲﾁｮｳ	444		30	19	1	樹林	裸地	無	無	無	無	良	無	無	無	2	天然記念物等(市町村) 風致地区・緑地保全地区等	その他	無
14 204-025 [5239-74-64]	単木	鎌倉市	社寺	不明	ｲﾇﾏｷ	312		17	17.5	1	その他	裸地	無	無	無	無	良	無	無	無	2	天然記念物等(市町村) 風致地区・緑地保全地区等	その他	保護柵設置
14 204-026 [5239-74-62]	単木	鎌倉市	社寺	300以上	ｸﾛﾏﾂ	408		20	19.3	1	その他	裸地	無	無	無	無	良	無	無	無	2	天然記念物等(市町村) 風致地区・緑地保全地区等 その他制度	解説板 その他	無

コード番号 [3次ﾒｯｼｭｺｰﾄﾞ]	区分	所在地 通称名	所有者	推定樹齢 (年)	巨木測定値 樹種名	幹周 (cm)	主幹 (cm)	樹高 (m)	枝張 (m)	株立 (本)	周囲の状況	根元の状況	欠損度	動物生息 鳥	動物生息 獣	着生植物	健全度	信仰対象	独特の呼称	故事伝承	現認性	保護制度指定	解説板等	特記事項
14 204-027 [5239-74-83]	単木	鎌倉市	社寺	不明	イブキ	307		6.5	7.4	1	その他	草地・地被類	小枝枯損	無	無	無	良	無	無	無	2	天然記念物等(市町村) 風致地区・緑地保全地区等	その他	枯損部の削除、枝下ろし
14 204-028 [5239-74-84]	単木	鎌倉市	社寺	不明	イブキ	381		12	12.2	1	その他	草地・地被類	小枝枯損	無	無	無	良	無	無	無	2	天然記念物等(市町村) 風致地区・緑地保全地区等	その他	枯損部の削除、枝下ろし
14 204-029 [5239-74-93]	単木	鎌倉市	社寺	不明	イブキ	335		10	11	1	その他	草地・地被類	小枝枯損	無	無	無	良	無	無	無	2	天然記念物等(市町村) 風致地区・緑地保全地区等	その他	枯損部の削除、枝下ろし
14 204-030 [5239-74-94]	単木	鎌倉市	社寺	伝承 730	イブキ	659		13	18.4	1	その他	裸地	小枝枯損	無	無	無	良	無	無	有*	2	天然記念物等(国)風致地区・緑地保全地区等 その他制度	解説板	支柱設置 薬剤散布・施肥
14 204-031 [5239-74-94]	単木	鎌倉市	社寺	伝承 730	イブキ	353		9	12.5	1	その他	裸地	小枝枯損	無	無	無	良	無	無	有*	2	天然記念物等(国)風致地区・緑地保全地区等 その他制度		避雷針設置
14 204-032 [5239-74-94]	単木	鎌倉市	社寺	伝承 730	イブキ	482		12	13.4		その他	裸地	小枝枯損	無	無	無	良	無	無	有	2	天然記念物等(国)風致地区・緑地保全地区等 その他制度	解説板	支柱設置 薬剤散布・施肥
14 204-033 [5239-74-94]	単木	鎌倉市	社寺	伝承 730	イブキ	318		12	6.3	1	その他	裸地	小枝枯損	無	無	無	良	無	無	有	2	天然記念物等(国)風致地区・緑地保全地区等 その他制度	解説板	支柱設置 薬剤散布・施肥
14 204-034 [5239-74-93]	単木	鎌倉市	社寺	不明	コウヤマキ	415		22	11.9	1	樹林	草地・地被類	頭頂部幹折れ	無	無	無	良	無	無	無	2	天然記念物等(市町村) 風致地区・緑地保全地区等	その他	無
14 205-001 [5339-03-58]	単木	藤沢市	社寺	300以上	エノキ	376		42	30	1	建物群	裸地	無	無	無	無	良	無	無	無	2	無	無	無
14 205-002 [5339-03-49]	単木	藤沢市	社寺	300以上	イチョウ	312		13	15	1	建物群	裸地	無 大枝枯損	無	無	無	不良：一部枯損	無	無	無	2	無	無	無
14 205-003 [5339-03-39]	単木	藤沢市	個人	100～199	イチョウ	303		20	18	1	樹林	裸地	無	無	無	無	良	無	無	無	2	無	無	無
14 205-004 [5339-03-39]	単木	藤沢市	社寺	100～199	イチョウ	309		6	10	1	樹林	裸地	頭頂部幹折れ	無	無	無	良	無	無	無	2	無	無	無
14 205-005 [5339-03-19]	単木	藤沢市	個人	100～199	エノキ	302		12	16	1	建物群	裸地	大枝枯損	無	無	無	良	無	無	無	2	無	無	無
14 205-006 [5339-03-19]	単木	藤沢市	社寺	不明	イチョウ	683		16	10		樹林	舗装	頭頂部幹折れ	無	無	無	良	信仰対象あり	無	不明	3	天然記念物等(市町村) その他制度	解説板 その他	無

コード番号 [3次ﾒｯｼｭｺｰﾄﾞ]	区分	所在地 通称名	所有者	推定樹齢 (年)	巨木測定値 樹種名	幹周 (cm)	主幹 (cm)	樹高 (m)	枝張 (m)	株立 (本)	周囲の状況	根元の状況	欠損度	動物生息 鳥	動物生息 獣	着生植物	健全度	信仰対象	独特の呼称	故事伝承	視認性	保護制度指定	解説板等	特記事項
14 205-007 [5339-03-19]	単木	鹿沢市	社寺	不明	ﾑｸﾉｷ	395		15	8	1	樹林	舗装	頭頂部幹折れ	無	無	無	良	信仰対象あり	無	不明	3	天然記念物等(市町村) その他制度	解説板 その他	無
14 205-008 [5339-03-19]	単木	鹿沢市	社寺	不明	ｽｷﾞｼﾞｲ	350		15	15	1	樹林	舗装	頭頂部幹折れ	無	無	無	良	信仰対象あり	無	明ﾙ	3	天然記念物等(市町村) その他制度	解説板 その他	無
14 205-009 [5339-03-19]	単木	鹿沢市	社寺	不明	ｸｽﾉｷ	351		15	5	1	樹林	舗装	頭頂部幹折れ	無	無	無	良	信仰対象あり	無	不明	3	天然記念物等(市町村) その他制度	解説板 その他	無
14 205-010 [5339-03-19]	単木	鹿沢市	法人等	100～199	ﾀﾌﾞﾉｷ	320		6	15	1	建物群	裸地	頭頂部幹折れ	無	無	無	良	無	無	無	3	無	無	無
14 205-011 [5339-03-19]	単木	鹿沢市	社寺	100～199	ｲﾁｮｳ	344		19	15		樹林	裸地	無	無	無	無	良	無	無	無	2	風致地区・緑地保全地区等	その他	無
14 205-012 [5339-03-09]	単木	鹿沢市	社寺	100～199	ﾑｸﾉｷ	347		15	15	1	樹林	裸地	大枝枯損	無	無	無	良	無	無	無	2	無	無	無
14 205-013 [5339-03-09]	単木	鹿沢市	社寺	100～199	ｲﾁｮｳ	346		15	15	1	樹林	裸地	無	無	無	無	良	無	無	無	2	無	無	無
14 205-014 [5339-13-08]	単木	鹿沢市	社寺		ｽｷﾞｼﾞｲ	354		18	17	1	樹林	裸地	無	無	無	無	良	無	無	無	2	その他制度	無	無
14 205-015 [5339-03-98]	単木	鹿沢市	社寺	100～199	ｽｷﾞｼﾞｲ	326		18	15	1	樹林	裸地	無	無	無	無	良	無	無	無	2	その他制度	無	無
14 205-016 [5339-03-67]	単木	鹿沢市	社寺	100～199	ｲﾁｮｳ	342		20	16	1	樹林	裸地	無	無	無	無	良	無	無	無	2	無	無	無
14 205-017 [5339-03-68]	単木	鹿沢市	個人	300以上	ﾀﾌﾞﾉｷ	310		15	14	1	建物群	裸地	無	無	無	無	良	無	無	無	2	その他制度	その他	無
14 205-018 [5339-03-68]	単木	鹿沢市	社寺	100～199	ｲﾁｮｳ	347		18	15	1	樹林	裸地	無	無	無	無	良	無	無	無	2	その他制度	その他	無
14 205-019 [5339-03-28]	並木 150 m 推定:25本	鹿沢市	都道府県	100～199	ｸｽﾉｷ	333		20	20	1	公園	裸地	無	無	無	無	良	無	無	無	2	その他制度	無	無
14 205-020 [5339-03-18]	単木	鹿沢市	社寺	100～199	ｳﾜﾐｽﾞ	318		20	15	1	樹林	裸地	無	無	無	無	良	無	無	無	2	風致地区・緑地保全地区等	その他	無
14 205-021 [5339-03-18]	単木	鹿沢市	社寺	100～199	ﾀﾌﾞﾉｷ	387		16	15	1	樹林	裸地	無	無	無	無	良	無	無	無	2	無	無	無
14 205-022 [5339-03-18]	単木	鹿沢市	社寺	100～199	ﾀﾌﾞﾉｷ	368		15	15	1	樹林	裸地	空洞あり	無	無	無	不良：一部枯損	無	無	無	2	無	無	無
14 205-023 [5339-03-18]	単木	鹿沢市	社寺	100～199	ﾀﾌﾞﾉｷ	300		16	5		その他	裸地	無	無	無	無	良	無	無	無	2	無	無	無
14 205-024 [5339-03-18]	単木	鹿沢市	社寺	200～299	ｲﾁｮｳ	573		27	18	1	樹林	裸地	無	無	無	無	良	無	無	無	2	天然記念物等(市町村)	解説板	無

コード番号 [3次ﾒｯｼｭｺｰﾄﾞ]	区分	所在地 通称名	所有者	推定樹齢 (年)	巨木測定値 樹種名	幹周 (cm)	主幹 (cm)	樹高 (m)	枝張 (m)	株立 (本)	周囲の状況	根元の状況	欠損度	動物生息 鳥	動物生息 獣	着生植物	健全度	信仰対象	独特の呼称	故事伝承	視認性	保護制度指定	解説板等	特記事項
14 205-025 [5339-03-18]	単木	霞沢市	社寺	200～299	ｶﾔ	530		25	15		樹林	裸地	無	無	無	無	良	無	無	無	2	天然記念物等(市町村)	解説板	無
14 205-026 [5339-03-18]	単木	霞沢市 常光寺	社寺	200～299	ﾀﾌﾞﾉｷ	394		15	16	1	樹林	裸地	無	無	無	無	良	無	無	無	2	天然記念物等(市町村)	解説板	無
14 205-027 [5339-03-18]	単木	霞沢市 常光寺	社寺	200～299	ﾀﾌﾞﾉｷ	391		20	16	1	樹林	裸地	無	無	無	無	良	無	無	無	2	天然記念物等(市町村)	解説板	無
14 205-028 [5339-03-08]	単木	霞沢市	社寺	100～199	ｲﾁｮｳ	313		20	15	1	樹林	裸地	無	無	無	無	良	無	無	無	2	無	無	無
14 205-029 [5339-03-08]	単木	霞沢市	社寺	100～199	ｲﾁｮｳ	353		20	15	1	樹林	裸地	無	無	無	無	良	無	無	無	2	無	無	無
14 205-030 [5339-03-18]	単木	霞沢市	個人	100～199	ﾀﾌﾞﾉｷ	327		18	15	1	建物群	裸地	無	無	無	無	良	無	無	無	2	風致地区・緑地保全地区等	無	無
14 205-031 [5339-03-08]	単木	霞沢市	個人	100～199	ｲﾁｮｳ	315		20	16	1	建物群	裸地	無	無	無	無	良	無	無	無	2	風致地区・緑地保全地区等	無	無
14 205-032 [5339-03-08]	単木	霞沢市	個人	100～199	ﾑｸﾉｷ	326		28	25	1	その他	裸地	無	無	無	無	良	無	無	無	2	無	無	無
14 205-033 [5339-03-08]	単木	霞沢市	社寺	100～199	ﾀﾌﾞﾉｷ	374		20	18		建物群 道路	裸地 草地・地被類		無	無	無	良	無	からす森	無	2	保安林・学術参考保護等	無	無
14 205-034 [5339-03-08]	単木	霞沢市	社寺	100～199	ﾀﾌﾞﾉｷ	348		15	15	1	建物群 道路	裸地 草地・地被類	頭頂部幹折れ	無	無	無	良	無	有	無	2	保安林・学術参考保護等	無	無
14 205-035 [5339-03-08]	単木	霞沢市	社寺	100～199	ｽｷﾞｼﾞｲ	395		20	20		建物群 道路	裸地 草地・地被類	頭頂部幹折れ	無	無	無	良	無	有	無	2	保安林・学術参考保護等	無	無
14 205-036 [5339-03-97]	単木	霞沢市	社寺	100～199	ｲﾁｮｳ	387		22	16	1	建物群	裸地	無	無	無	無		無	無	無	2	無	無	無
14 205-037 [5339-03-86]	単木	霞沢市	社寺	100～199	ｲﾁｮｳ	360		18	14	1	樹林 建物群	裸地	無	無	無	無	良	無	無		3	その他制度	その他	無
14 205-038 [5339-03-67]	単木	霞沢市	社寺	100～199	ｲﾁｮｳ	307		15	15	1	樹林	裸地	無	無	無	無	良	無	無	無	2	保安林・学術参考保護等	無	無
14 205-039 [5339-03-46]	単木	霞沢市	個人	300以上	ｸｽﾉｷ	375		34	18	1	建物群	裸地	無	無	無	無		無	無	無	2	その他制度	その他	無
14 205-040 [5339-03-46]	単木	霞沢市	社寺	300以上	ｽｷﾞｼﾞｲ	367		34	26	1	樹林	裸地	空洞あり	無	無	無		無	無	無	2	その他制度	その他	無
14 205-041 [5339-03-26]	単木	霞沢市	個人	200～299	ﾀﾌﾞﾉｷ	598		13	12	2	樹林	裸地	無	ｱｵﾊﾞｽﾞｸ	無	無	良	無	無	無	2	天然記念物等(市町村)	解説板	無
14 205-042 [5339-03-26]	単木	霞沢市	個人	200～299	ﾀﾌﾞﾉｷ	598		18	16	1	樹林	裸地	無	ｱｵﾊﾞｽﾞｸ		無	良	無	台谷戸稲荷のタブノキ	無	2	天然記念物等(市町村)	解説板 その他	無
14 205-043 [5339-03-16]	単木	霞沢市	社寺	100～199	ｸｽﾉｷ	338		20	16	1	樹林	裸地	無	無	無	無	良	無	無	無	3	その他制度	その他	無

コード番号 [3次ﾒｯｼｭｺｰﾄﾞ]	区分	所在地 通称名	所有者	推定樹齢 (年)	巨木測定値 樹種名	幹周 (cm)	主幹 (cm)	樹高 (m)	枝張 (m)	株立 (本)	周囲の状況	根元の状況	欠損度	動物生息 鳥	動物生息 獣	着生植物	健全度	信仰対象	独特の呼称	故事伝承	視認性	保護制度指定	解説板等	特記事項
14 205-044 [5339-03-16]	単木	藤沢市	個人	100～199	ｹﾔｷ	367		10	8	1	建物群	裸地	頭頂部幹折れ	無	無	無		無	無	無	2	その他制度	その他	無
14 205-045 [5339-03-06]	単木	藤沢市	個人	300以上	ｹﾔｷ	455		15	19	1	建物群	裸地	頭頂部幹折れ	無		無	良	無	無	無	2	無	無 その他	無
14 205-046 [5339-03-85]	単木	藤沢市	個人	100～199	ｹﾔｷ	333		20	15	1	建物群	裸地	無	無	無	無	良	無	葛原のケヤキ	無	2	その他制度	無	無
14 205-047 [5339-03-85]	単木	藤沢市	個人	200～299	ｽﾀﾞｼﾞｲ	487		15	18	1	建物群 道路	裸地	小枝枯損 空洞あり	無	無	無	良	無	葛原のスダジイ	無	2	その他制度	無	無
14 205-048 [5339-03-85]	単木	藤沢市	個人	200～299	ｽﾀﾞｼﾞｲ	494		18	20	1	建物群 道路	裸地	大枝枯損 下部幹折れ	無	無	無	良	無	葛原のスダジイ	無	2	その他制度	その他	無
14 205-049 [5339-03-94]	単木	藤沢市	社寺		ｲﾁｮｳ	318		20	16		樹林	裸地	無	無	無	無	良	無	無	無	2	無	無	無
14 205-050 [5339-03-84]	単木	藤沢市	社寺	100～199	ｻｸﾗ	305		25	20	1	樹林	裸地	無	無	無	無	良	無	無	無	2	保安林・学術参考保護等	無	無
14 205-051 [5339-03-84]	単木	藤沢市	法人等	100～199	ｹﾔｷ	316		20	20	1	樹林	裸地	無	無	無	無	良	無	無	無	2	無	無	無
14 205-052 [5339-03-84]	単木	藤沢市	個人	100～199	ｸｽﾉｷ	536	320	20	14	2	建物群	裸地	下部幹折れ	無	無	無	良	無	無	無	2	無	無	無
14 205-053 [5339-03-83]	単木	藤沢市	社寺	100～199	ｲﾁｮｳ	381		25	24	1	樹林 建物群	その他	無	無	無	無		無	無	無	2	その他制度	その他	無
14 205-054 [5339-03-83]	単木	藤沢市	社寺	100～199	ﾊﾘｷﾞﾘ	349		25	20	1	樹林	裸地	無	無	無	無	良	無	無	無	2	保安林・学術参考保護等	無	無
14 205-055 [5339-03-83]	単木	藤沢市	社寺	100～199	ﾊﾘｷﾞﾘ	324		20	16	1	樹林	裸地	無	無	無	無	良	無	無	無	2	保安林・学術参考保護等	無	無
14 205-056 [5339-03-73]	単木	藤沢市	個人	100～199	ﾀﾌﾞﾉｷ	328		20	17	1	建物群	裸地	無	無	無	無	良	無	無	無	2	その他制度	その他	無
14 205-057 [5239-73-58]	単木	藤沢市	社寺	100～199	ｲﾁｮｳ	380		20	8	1	建物群 その他	裸地	無	無	無	無	良	無	無	無		保安林・学術参考保護等	樹名板	無
14 205-058 [5239-73-58]	単木	藤沢市	社寺	100～199	ｲﾁｮｳ	360		20	17	1	建物群 その他	裸地	無	無	無	無	良	無	無	無		保安林・学術参考保護等	樹名板	無
14 205-059 [5239-73-58]	単木	藤沢市	社寺	100～199	ｹﾔｷ	396		10	17	1	建物群 その他	裸地	無	無	無	無	良	無	無	無		保安林・学術参考保護等	樹名板	無
14 206-001 [5239-71-67]	単木	小田原市 王子神社	社寺	100～199	ｲﾁｮｳ	360		25	17	1	樹林 道路	裸地	無	無	無	無	良	無	無	無	2	その他制度	樹名板	無
14 206-002 [5239-71-67]	単木	小田原市	社寺	不明	ｽｷﾞ	440		30	18	1	その他	裸地	無	無	無	無	良	無	無	無	2	天然記念物等(市町村)	樹名板	無
14 206-003 [5239-71-36]	単木	小田原市 菅原神社	社寺	不明	ﾑｸﾉｷ	510		18	15	1	その他	草地・地被類	空洞あり	無	無	無	良	無	無	無	2	天然記念物等(市町村)	樹名板	無

コード番号 [3次ﾒｯｼｭｺｰﾄﾞ]	区分	所在地 通称名	所有者	推定樹齢 (年)	巨木測定値 樹種名	幹周 (cm)	主幹 (cm)	樹高 (m)	枝張 (m)	株立 (本)	周囲の状況	根元の状況	欠損度	動物生息 鳥	動物生息 獣	着生植物	樹勢	信仰対象	独特の呼称	故事伝承	視認性	保護制度指定	解説板等	特記事項
14 206-004 [5239-71-55]	単木	小田原市 津島神社	社寺	300以上	ｸﾛﾏﾂ	300		17	18		樹林 建物群 道路	裸地	無	無	無	無	良	無	無	無	1	その他制度	樹名板	無
14 206-005 [5239-71-55]	単木	小田原市 津島神社	社寺	300以上	ｸﾛﾏﾂ	320		18	17		樹林 建物群 道路	裸地	無	無	無	無	良	無	無	無	1	その他制度	樹名板	無
14 206-006 [5239-71-65]	単木	小田原市 宗我神社	社寺	300以上	ｸﾛﾏﾂ	440		20	22.4		樹林 建物群 道路	裸地	無	無	無	無	良	無	無	無	1	その他制度	樹名板	無
14 206-007 [5239-71-65]	単木	小田原市 宗我神社	社寺	300以上	ｸﾛﾏﾂ	320		20	18	1	樹林 建物群 道路	裸地	無	無	無	無	良	無	無	無	1	その他制度	樹名板	無
14 206-008 [5239-71-65]	単木	小田原市 宗我神社	社寺	300以上	ｸﾛﾏﾂ	340		20	21	1	樹林 建物群 道路	裸地	無	無	無	無	良	無	無	無	1	その他制度	樹名板	無
14 206-009 [5239-71-65]	単木	小田原市 宗我神社	社寺	300以上	ｸﾛﾏﾂ	320		20	24	1	樹林 建物群 道路	裸地	無	無	無	無	良	無	無	無	1	その他制度	樹名板	無
14 206-010 [5239-71-45]	単木	小田原市 八幡宮	社寺	100～199	ｲﾁｮｳ	420		23	18		樹林 公園 道路	裸地	無	無	無	無	良	無	無	無	1	その他制度	樹名板	無
14 206-011 [5239-71-45]	単木	小田原市 八幡宮	社寺	100～199	ｲﾁｮｳ	370		23	16	1	樹林 公園 道路	裸地	無	無	無	無	良	無	無	無	1	その他制度	樹名板	無
14 206-012 [5239-71-55]	単木	小田原市 三島神社	社寺	300以上	ｸﾛﾏﾂ	490		18	30	1	樹林 公園 道路	裸地	無	無	無	無	良	無	無	無	1	その他制度	樹名板	無
14 206-013 [5239-71-63]	単木	小田原市 八幡神社	社寺	300以上	ｸﾛﾏﾂ	470		18	30	1	樹林 耕地	裸地	小枝枯損	無	無	無	不良：一部枯損	無	無	無	1	その他制度	樹名板	無
14 206-014 [5239-71-53]	単木	小田原市 三島神社	社寺	200～299	ｸﾛﾏﾂ	440		18	18	1	樹林 公園 耕地	裸地	無	無	無	無	良	無	無	無	1	その他制度	樹名板	無
14 206-015 [5239-71-43]	単木	小田原市 三島神社	社寺	300以上	ｸﾛﾏﾂ	370		18	12.6	1	樹林 公園 道路	裸地	無	無	無	有		無	無	無	1	その他制度	樹名板	無
14 206-016 [5239-71-43]	単木	小田原市 三島神社	社寺	300以上	ｸﾛﾏﾂ	370		20	13.2	1	樹林 公園 道路	裸地	無	無	無	有		無	無	無	1	その他制度	樹名板	無
14 206-017 [5239-71-43]	単木	小田原市 成願寺	社寺	200～299	ｸﾛﾏﾂ	310		22.5	16	1	樹林	裸地	無	無	無	無	良	無	無	無	1	その他制度	樹名板	無
14 206-018 [5239-71-33]	単木	小田原市 お観音さん	社寺	300以上	ｲﾁｮｳ	750		29	16	1	樹林	裸地	無			無	良	無	無	無	2	天然記念物等(都道府県)	樹名板	無
14 206-019 [5239-71-33]	単木	小田原市 お観音さん	社寺	200～299	ｸﾛﾏﾂ	370		25	25	1	樹林	草地・地被類	無	無	無	無	良	無	無	無	1	天然記念物等(都道府県)	解説板	無
14 206-020 [5239-71-33]	単木	小田原市 お観音さん	社寺	200～299	ﾑｸﾉｷ	360		20	20	1	樹林	草地・地被類	無	無	無	無	良	無	無	無	1	天然記念物等(都道府県)	解説板	無

コード番号 [3次ﾒｯｼｭｺｰﾄﾞ]	区分	所在地 通称名	所有者	推定樹齢 (年)	巨木測定値 樹種名	幹周 (cm)	主幹 (cm)	樹高 (m)	枝張 (m)	株立 (本)	周囲の状況	根元の状況	欠損度	動物生息 鳥	動物生息 獣	着生植物	健全度	信仰対象	独特の呼称	故事伝承	視認性	保護制度指定	解説板等	特記事項
14 206-021 [5239-71-33]	単木	小田原市 お観音さん	社寺	200～299	ｽｷﾞ	340		30	30	1	樹林	草地・地被類	無	無	無	無	良	無	無	無	1	天然記念物等(都道府県)	解説板	無
14 206-022 [5239-71-34]	単木	小田原市 春光院	社寺	100～199	ｲﾁｮｳ	420		17	14.5		樹林 建物群	裸地	無	無	無	無	良	無	無	無	1	その他制度	樹名板	無
14 206-023 [5239-71-24]	単木	小田原市 加茂神社	社寺	300以上	ｳﾗｼﾞ	330		16	12		樹林 建物群 道路	裸地	無	無	無	無	良	無	無	無	1	その他制度	樹名板	無
14 206-024 [5239-71-24]	単木	小田原市 加茂神社	社寺	300以上	ｳﾗｼﾞ	440		17	10	1	樹林 建物群 道路	裸地	無	無	無	無	良	無	無	無	1	その他制度	樹名板	無
14 206-025 [5239-71-34]	単木	小田原市 加茂神社	社寺	300以上	ﾑｸﾉｷ	370		16	12	1	樹林 建物群 道路	裸地	無	無	無	無	良	無	無	無	1	その他制度	樹名板	無
14 206-026 [5239-71-34]	単木	小田原市 加茂神社	社寺	300以上	ｲﾁｮｳ	310		17	18	1	樹林 建物群 道路	裸地	無	無	無	無	良	無	無	無	1	その他制度	樹名板	無
14 206-027 [5239-71-15]	単木	小田原市	社寺	不明	ｲﾁｮｳ	500		28	17	1	その他	裸地	無	無	無	無	良	無	無	無	1	天然記念物等(市町村)	樹名板	無
14 206-028 [5239-71-15]	単木	小田原市 酒匂神社	社寺	300以上	ｸｽﾉｷ	380		20	20	1	樹林 耕地 建物群 道路	裸地	無	無	無	無	良	無	無	無	1	その他制度	樹名板	無
14 206-029 [5239-71-25]	単木	小田原市 酒匂神社	社寺	300以上	ｸｽﾉｷ	300		23	20	1	樹林 耕地 建物群 道路	裸地	無	無	無	無	良	無	無	無	1	その他制度	樹名板	無
14 206-030 [5239-71-25]	単木	小田原市 酒匂神社	社寺	300以上	ｸｽﾉｷ	420		18	20	1	樹林 耕地 建物群 道路	裸地	無	無	無	無	良	無	無	無	1	その他制度	樹名板	無
14 206-031 [5239-71-15]	単木	小田原市 酒匂神社	社寺	300以上	ｸｽﾉｷ	440		20	20		樹林 耕地 建物群 道路	裸地	無	無	無	無	良	無	無	無	1	その他制度	樹名板	無
14 206-032 [5239-71-15]	単木	小田原市 酒匂神社	社寺	300以上	ｸｽﾉｷ	300		18	16		樹林 耕地 建物群 道路	裸地	無	無	無	無	良	無	無	無	1	その他制度	樹名板	無
14 206-033 [5239-71-26]	単木	小田原市 八幡神社	社寺	200～299	ｸｽﾉｷ	490		20	25	1	樹林 耕地 建物群 道路	裸地	無	無	無	無	良	無	無	無	1	その他制度	樹名板	無
14 206-034 [5239-71-26]	単木	小田原市 八幡神社	社寺	200～299	ｸｽﾉｷ	520		20	25		樹林 耕地 建物群 道路	裸地	無	無	無	無	良	無	無	無	1	その他制度	樹名板	無
14 206-035 [5239-71-26]	単木	小田原市 八幡神社	社寺	200～299	ｸｽﾉｷ	400		20	20		樹林 耕地 建物群 道路	裸地	無	無	無	無	良	無	無	無	1	その他制度	樹名板	無

コード番号 [3次ﾒｯｼｭｺｰﾄﾞ]	区分	所在地 通称名	所有者	推定樹齢 (年)	巨木測定値 樹種名	幹周 (cm)	主幹 (cm)	樹高 (m)	枝張 (m)	株立 (本)	周囲の状況	根元の状況	欠損度	動物生息 鳥	動物生息 獣	着生植物	健全度	信仰対象	独特の呼称	故事伝承	視認性	保護制度指定	解説板等	特記事項
14 206-036 [5239-71-26]	単木	小田原市 八幡神社	社寺	200～299	ｸｽﾉｷ	520		20	20		樹林地 耕地 建物群 道路	裸地	無	無	無	無	良	無	無	無	1	その他制度	樹名板	無
14 206-037 [5239-71-26]	単木	小田原市 八幡神社	社寺	300以上	ﾀﾌﾞﾉｷ	320		15	20		建物群	裸地	小枝枯損	無	無	無	良	無	無	無	1	天然記念物等(都道府県)	解説板	保護柵設置
14 206-038 [5239-71-26]	単木	小田原市 八幡神社	社寺	300以上	ｸｽﾉｷ	450		20	21.5	1	建物群	裸地	小枝枯損	無	無	無	良	無	無	無	1	天然記念物等(都道府県)	解説板	保護柵設置
14 206-039 [ ]	単木	小田原市 高橋	個人	100～199	ﾀﾌﾞﾉｷ	300		18	15	1	耕地 建物群 道路 その他	裸地 草地・地被類	無	無	無	無	良	無	無	無	2	その他制度	樹名板	無
14 206-040 [5239-71-31]	単木	小田原市 山崎	個人	100～199	ｶﾔ	340		16	16		耕地 その他	裸地	無	無	無	無	良	無	無	有*	2	その他制度	樹名板	無
14 206-041 [5239-71-31]	単木	小田原市 山崎	個人	100～199	ｶﾔ	310		16.5	16		耕地 その他	裸地	無	無	無	無	良	無	無	有*	2	その他制度	樹名板	無
14 206-042 [5239-71-51]	単木	小田原市 若宮八幡神社	社寺	200～299	ﾑｸﾉｷ	360		20	15		樹林 建物群 道路	裸地	大枝枯損	無	無	無	良	無	無	無	2	その他制度	樹名板	無
14 206-043 [5239-71-51]	単木	小田原市 若宮八幡神社	社寺	200～299	ﾑｸﾉｷ	380		15	10	1	樹林 建物群 道路	裸地	大枝枯損	無	無	無	良	無	無	無	2	その他制度	樹名板	無
14 206-044 [5239-70-29]	単木	小田原市 総世寺	社寺	200～299	ｶﾔ	480		25	18	1	その他	裸地	無	無	無	無	良	無	無	無	2	天然記念物等(市町村)	樹名板	無
14 206-045 [5239-70-29]	単木	小田原市 総世寺	社寺	300以上	ｶｺﾞﾉｷ	445		10	15	1	樹林	稚樹・その他低木生育	小枝枯損	無	無	無	不良：一部枯損	無	無	無	2	無	樹名板	無
14 206-046 [5239-71-21]	単木	小田原市 京福寺	社寺	200～299	ﾀﾌﾞﾉｷ	510		16	20	1	樹林 公園	裸地	無	無	無	無	良	無	無	無	2	その他制度	樹名板	無
14 206-047 [5239-71-11]	単木	小田原市 神山神社	社寺	100～199	ｲﾁｮｳ	470		12	14	1	樹林 建物群 道路	裸地	無	無	無	無	良	無	無	無	1	その他制度	樹名板	無
14 206-048 [5239-71-13]	単木	小田原市 井細田八幡神社	社寺	200～299	ｸｽﾉｷ	310		15	14		樹林 建物群 道路	裸地	無	無	無	無	良	無	無	無	1	その他制度	樹名板	無
14 206-049 [5239-71-12]	単木	小田原市 井細田八幡神社	社寺	200～299	ｸｽﾉｷ	320		15	16	1	樹林 建物群 道路	裸地	無	無	無	無	良	無	無	無	1	その他制度	樹名板	無
14 206-050 [5239-71-12]	単木	小田原市 井細田八幡神社	社寺	200～299	ｲﾁｮｳ	360		20	20		樹林 建物群 道路	裸地	無	無	無	無	良	無	無	無	1	その他制度	樹名板	無
14 206-051 [5239-71-12]	単木	小田原市 井細田八幡神社	社寺	200～299	ｸｽﾉｷ	380		20	17	1	樹林 建物群 道路	裸地	無	無	無	無	良	無	無	無	1	その他制度	樹名板	無

コード番号 [3次メッシュコード]	区分	所在地 通称名	所有者	推定樹齢 (年)	巨木測定値 樹種名	幹周 (cm)	主幹 (cm)	樹高 (m)	枝張 (m)	株立 (本)	周囲の状況	根元の状況	欠損度	動物生息 鳥	動物生息 獣	着生植物	保全度	信仰対象	独特の呼称	故事伝承	視認性	保護制度指定	解説板等	特記事項
14 206-052 [5239-71-12]	単木	小田原市 井細田八幡神社	社寺	200～299	カヤ	340		18	16	1	樹林 建物群 道路	裸地	無	無	無	無	良	無	無	無	1	その他制度	樹名板	無
14 206-053 [5239-71-12]	単木	小田原市 井細田八幡神社	社寺	200～299	クスノキ	310		18	18	1	樹林 建物群 道路	裸地	無	無	無	無	良	無	無	無	1	その他制度	樹名板	無
14 206-054 [5239-71-12]	単木	小田原市 池上稲荷神社	社寺	100～199	イチョウ	370		20	6	1	樹林 公園 建物群	裸地	無	無	無	無	良	無	無	無	2	その他制度	樹名板	無
14 206-055 [5239-71-12]	単木	小田原市 池上稲荷神社	社寺	100～199	イチョウ	340		21	6	1	樹林 公園 建物群	裸地	無	無	無	無	良	無	無	無	2	その他制度	樹名板	無
14 206-056 [5239-71-02]	単木	小田原市 大聖院	社寺	100～199	イチョウ	350		18	14	1	樹林 建物群 道路	裸地	無	無	無	無	良	無	無	無	1	その他制度	樹名板	無
14 206-057 [5239-71-03]	単木	小田原市 本久寺	社寺	200～299	クスノキ	400		17	18	1	樹林 建物群 道路	裸地	無	無	無	無	良	無	無	無	1	その他制度	樹名板	無
14 206-058 [5239-71-03]	単木	小田原市 本久寺	社寺	200～299	クスノキ	300		17	21	1	樹林 建物群 道路	裸地	無	無	無	無	良	無	無	無	1	その他制度	樹名板	無
14 206-059 [5239-71-03]	単木	小田原市 本久寺	社寺	200～299	クスノキ	300		17	21.4	1	樹林 建物群 道路	裸地	無	無	無	無	良	無	無	無	1	その他制度	樹名板	無
14 206-060 [5239-71-03]	単木	小田原市 熊野神社	社寺	300以上	ツバキ	350		23	24	1	樹林 建物群 道路	裸地	無	無	無	無	良	無	無	無	1	その他制度	樹名板	無
14 206-061 [5239-71-03]	単木	小田原市 山王神社	社寺	100～199	イチョウ	310		17	15	1	樹林 建物群 道路	裸地	無	無	無	無	良	無	無	無	1	その他制度	樹名板	無
14 206-062 [5239-61-92]	単木	小田原市 妙泉寺	社寺	300以上	クロマツ	320		15	15	1	樹林 建物群	裸地	無	無	無	無	良	無	無	無	1	その他制度	樹名板	無
14 206-063 [5239-61-92]	単木	小田原市 妙泉寺	社寺	300以上	クロマツ	350		20	24		樹林 建物群	裸地	無	無	無	無	良	無	無	無	1	その他制度	樹名板	無
14 206-064 [5239-61-82]	単木	小田原市 報身寺	社寺	300以上	クロマツ	370		13	22	1	建物群 道路	裸地	無	無	無	無	良	無	無	無	1	その他制度	樹名板	無
14 206-065 [5239-61-92]	単木	小田原市 光円寺	社寺	200～299	イチョウ	540		40	18	1	樹林	裸地	無	無	無	無		無	無	有*	1	無	無	無
14 206-066 [5239-61-92]	単木	小田原市 居神神社	社寺	300以上	クスノキ	320		16	12	1	樹林 建物群 道路	裸地	無	無	無	無	良	無	無	無	2	その他制度	樹名板	無
14 206-067 [5239-61-92]	単木	小田原市 居神神社	社寺	300以上	クスノキ	340		18	13	1	樹林 建物群 道路	裸地	無	無	無	無	良	無	無	無	2	その他制度	樹名板	無

コード番号 [3次ﾒｯｼｭｺｰﾄﾞ]	区分	所在地 通称名	所有者	推定樹齢 (年)	巨木測定値 樹種名	幹周 (cm)	主幹 (cm)	樹高 (m)	枝張 (m)	株立 (本)	周囲の状況	根元の状況	欠損度	動物生息 鳥	動物生息 獣	着生植物	健全度	信仰対象	独特の呼称	故事伝承	視認性	保護制度指定	解説板等	特記事項
14 206-068 [5239-61-92]	単木	小田原市 MRA	法人等	200～299	ﾎﾙﾄﾉｷ	340		18	20	1	建物群	稚樹・その他低木生育	無	無	無	無	良	無	無	無	2	無	無	無
14 206-069 [5239-61-91]	単木	小田原市 城山公園	都道府県	300以上	ﾀﾌﾞﾉｷ	450		13	15	3	樹林 公園	草地・地被類 ササその他やぶ	無	無	無	有	良	無	無	無	1	都市公園 風致地区・緑地保全地区等	無	無
14 206-070 [5239-71-02]	単木	小田原市 大稲荷神社	社寺	300以上	ｸﾛﾏﾂ	350		20	13	1	樹林 建物群	裸地	無	無	無	無	良	信仰対象あり	無	無	1	その他制度	樹名板	無
14 206-071 [5239-71-02]	単木	小田原市 大稲荷神社	社寺	300以上	ｸｽﾉｷ	420		19	22	1	樹林 建物群	裸地	無	無	無	無	良	信仰対象あり	無	無	1	その他制度	樹名板	無
14 206-072 [5239-61-92]	単木	小田原市 小田原城趾	都道府県	100～199	ｸﾛﾏﾂ	480		28	13	1	公園	裸地	無	無	無	無	良	無	無	無	2	天然記念物等(市町村)	樹名板	無
14 206-073 [5239-61-92]	単木	小田原市 小田原城趾	都道府県	100～199	ｲﾇﾏｷ	450		20	25	1	公園	裸地	無	無	無	無	良	無	無	無	2	天然記念物等(市町村)	樹名板	無
14 206-074 [5239-61-92]	単木	小田原市 小田原城趾	都道府県	100～199	ｲﾌﾞｷ	310		15	15	1	公園	裸地	無	無	無	無	良	無	無	無	2	天然記念物等(市町村)	樹名板	無
14 206-075 [5239-61-92]	単木	小田原市 城址公園	都道府県	300以上	ｸｽﾉｷ	330		15	21	1	樹林 公園	裸地 草地・地被類 ササその他やぶ	無	無	無	有	良	無	無	無	1	都市公園 風致地区・緑地保全地区等	樹名板	薬剤散布・施肥
14 206-076 [5239-61-92]	単木	小田原市 城址公園	都道府県	300以上	ｸｽﾉｷ	370		18	15	1	樹林 公園	裸地 草地・地被類 ササその他やぶ	無	無	無	有	良	無	無	無	1	都市公園 風致地区・緑地保全地区等	樹名板	薬剤散布・施肥
14 206-077 [5239-61-92]	単木	小田原市 城址公園	都道府県	300以上	ｸｽﾉｷ	320		15	18		樹林 公園	裸地 草地・地被類 ササその他やぶ	無	無	無	有	良	無	無	無	1	都市公園 風致地区・緑地保全地区等	樹名板	薬剤散布・施肥
14 206-078 [5239-61-92]	単木	小田原市 城址公園	都道府県	300以上	ｸｽﾉｷ	350		18	18	1	樹林 公園	裸地 草地・地被類 ササその他やぶ	無	無	無	有	良	無	無	無	1	都市公園 風致地区・緑地保全地区等	樹名板	薬剤散布・施肥
14 206-079 [5239-61-92]	単木	小田原市 野球場	都道府県	300以上	ｸｽﾉｷ	310		18	10	1	樹林 公園	裸地 草地・地被類 ササその他やぶ	無	無	無	有	良	無	無	無	1	都市公園 風致地区・緑地保全地区等	樹名板	薬剤散布・施肥
14 206-080 [5239-61-92]	単木	小田原市 野球場	都道府県	300以上	ｸｽﾉｷ	320		17	15	1	樹林 公園	裸地 草地・地被類 ササその他やぶ	無	無	無	有	良	無	無	無	1	都市公園 風致地区・緑地保全地区等	樹名板	薬剤散布・施肥
14 206-081 [5239-61-92]	単木	小田原市 野球場	都道府県	300以上	ｸｽﾉｷ	350		18	13	2	樹林 公園	裸地 草地・地被類 ササその他やぶ	無	無	無	有	良	無	無	無	1	都市公園 風致地区・緑地保全地区等	樹名板	薬剤散布・施肥
14 206-082 [5239-61-92]	単木	小田原市 野球場	都道府県	300以上	ｸｽﾉｷ	340		20	20	1	樹林 公園	裸地 草地・地被類 ササその他やぶ	無	無	無	有	良	無	無	無	1	都市公園 風致地区・緑地保全地区等	樹名板	薬剤散布・施肥

コード番号 [3次ﾒｯｼｭｺｰﾄﾞ]	区分	所在地 通称名	所有者	推定樹齢 (年)	巨木測定値 樹種名	幹周 (cm)	主幹 (cm)	樹高 (m)	枝張 (m)	株立 (本)	周囲の状況	根元の状況	欠損度	動物生息 鳥	動物生息 獣	着生植物	健全度	信仰対象	独特の呼称	故事伝承	視認性	保護制度指定	解説板等	特記事項
14 206-083 [5239-61-92]	単木	小田原市 水ノ公園	都道府県	300以上	ｸｽﾉｷ	370		17	18	2	樹林 公園	裸地 草地・地被類 ササその他やぶ	無	無	無	有	良	無	無	無	1	都市公園 風致地区・緑地保全地区等	樹名板	薬剤散布・施肥
14 206-084 [5239-61-92]	単木	小田原市 水ノ公園	都道府県	300以上	ｸﾛﾏﾂ	410		18	17	1	樹林 公園	裸地 草地・地被類 ササその他やぶ	無	無	無	有	良	無	無	無	1	都市公園 風致地区・緑地保全地区等	樹名板	薬剤散布・施肥
14 206-085 [5239-61-92]	単木	小田原市 水ノ公園	都道府県	300以上	ｸﾛﾏﾂ	320		20	20	1	樹林 公園	裸地 草地・地被類 ササその他やぶ	無	無	無	有	良	無	無	無	1	都市公園 風致地区・緑地保全地区等	樹名板	薬剤散布・施肥
14 206-086 [5239-61-92]	単木	小田原市 水ノ公園	都道府県	300以上	ｸﾛﾏﾂ	310		20	18	1	樹林 公園	裸地 草地・地被類 ササその他やぶ	無	無	無	有		無	無	無	1	都市公園 風致地区・緑地保全地区等	樹名板	薬剤散布・施肥
14 206-087 [5239-61-92]	単木	小田原市 水ノ公園	都道府県	300以上	ｸｽﾉｷ	710		18	20	4	樹林 公園	裸地 草地・地被類	無	無	無	有	良	無	無	無	1	都市公園 風致地区・緑地保全地区等	樹名板	薬剤散布・施肥
14 206-088 [5239-61-92]	単木	小田原市 水ノ公園	都道府県	300以上	ｸﾛﾏﾂ	320		18	16	1	樹林 公園	裸地 草地・地被類	無	無	無	有	良	無	無	無	1	都市公園 風致地区・緑地保全地区等	樹名板	薬剤散布・施肥
14 206-089 [5239-61-92]	単木	小田原市 水ノ公園	都道府県	300以上	ｸｽﾉｷ	350		18	16	1	樹林 公園	裸地 草地・地被類	無	無	無	有	良	無	無	無	1	都市公園 風致地区・緑地保全地区等	樹名板	薬剤散布・施肥
14 206-090 [5239-61-92]	単木	小田原市 水ノ公園	都道府県	300以上	ｸｽﾉｷ	470		19	21	1	樹林 公園	裸地 草地・地被類	無	無	無	有	良	無	無	無	1	都市公園 風致地区・緑地保全地区等	樹名板	薬剤散布・施肥
14 206-091 [5239-61-92]	単木	小田原市 水ノ公園	都道府県	300以上	ｸｽﾉｷ	320		17	15	1	樹林 公園	裸地 草地・地被類	無	無	無	有	良	無	無	無	1	都市公園 風致地区・緑地保全地区等	樹名板	薬剤散布・施肥
14 206-092 [5239-60-89]	単木	小田原市 長興山	社寺	不明	ｽﾀﾞｼﾞｲ	510		20	15	1	樹林	草地・地被類	無	無	無	無	良	無	無	無	1	天然記念物等(市町村)	その他	無
14 206-093 [5239-60-89]	単木	小田原市 長興山	社寺	不明	ｲﾇﾏｷ	420		20	15	1	樹林	草地・地被類	無	無	無	無	良	無	無	無	1	天然記念物等(市町村)	その他	無
14 206-094 [5239-60-89]	単木	小田原市 長興山	社寺	300以上	ｼﾀﾞﾚｻﾞｸﾗ	380		13	18	1	樹林	稚樹・その他低木生育	無	無	無	無	良		長興山の枝垂桜	無	1	天然記念物等(市町村)	解説板	無
14 206-095 [5239-61-80]	単木	小田原市	個人	不明	ｶﾛﾉｷ	350		16	12	1	道路	草地・地被類	空洞あり	無	無	無	良	無	無	無	1	天然記念物等(市町村)	樹名板	無
14 206-096 [5239-61-81]	単木	小田原市 飛乱地	個人	300以上	ﾊﾞｸﾁﾉｷ	520		30	17	1	その他	草地・地被類	無	無	無	無	良	無	無	無		天然記念物等(国)	樹名板	無
14 206-097 [5239-61-71]	単木	小田原市 紀伊神社	社寺	不明	ｸｽﾉｷ	580		25	25	1	樹林	草地・地被類	無	無	無	無	良	無	無	無	1	天然記念物等(市町村)	無	無
14 206-098 [5239-61-71]	単木	小田原市 紀伊神社	社寺	不明	ｳﾗｼﾞ	400			30	1	樹林	草地・地被類	無	無	無	無	良	無	無	無	1	天然記念物等(市町村)	無	無

コード番号 [3次ﾒｯｼｭｺｰﾄﾞ]	区分	所在地 通称名	所有者	推定樹齢 (年)	巨木測定値 樹種名	幹周 (cm)	主幹 (cm)	樹高 (m)	枝張 (m)	株立 (本)	周囲の状況	根元の状況	欠損度	動物生息 鳥	動物生息 獣	着生植物	健全度	信仰対象	独特の呼称	故事伝承	視認性	保護制度指定	解説板等	特記事項
14 206-099 [5239-61-71]	単木	小田原市 紀伊神社	社寺	不明	ﾀﾌﾞﾉｷ	380		20	20	1	樹林	草地・地被類	無	無	無	無	良	無	無	無	1	天然記念物等(市町村)	無	無
14 206-100 [5239-61-71]	単木	小田原市 紀伊神社	社寺	不明	ﾀﾌﾞﾉｷ	350		25	21	1	樹林	草地・地被類	無	無	無	無	良	無	無	無	1	天然記念物等(市町村)	無	無
14 206-101 [5239-61-81]	単木	小田原市 真福寺	社寺	不明	ﾀﾌﾞﾉｷ	460		25	25	1	その他	草地・地被類	無	無	無	無	良	無	無	無	2	天然記念物等(市町村)	無	無
14 206-102 [5239-61-70]	単木	小田原市 加藤	個人	300以上	ｽｷﾞｼﾞｲ	430		15	25		樹林 耕地 道路	草地・地被類 ササその他やぶ	小枝枯損	無	無	無	良	無	無	無	2	その他制度	樹名板	無
14 206-103 [5239-71-38]	単木	小田原市 近戸神社	社寺	200～299	ｸｽﾉｷ	580		28	25	1	樹林	稚樹・その他低木生育	無	無	無	無	良	無	無	無	1	天然記念物等(市町村)		
14 207-001 [5339-03-05]	単木	茅ケ崎市 個人		300以上	ﾀﾌﾞﾉｷ	484		25	16	1	樹林 建物群 道路	草地・地被類 稚樹・その他低木生育	大枝枯損	無	無	有	良	無	オオキ	有ﾎ	2	天然記念物等(市町村) その他制度	解説板 その他	無
14 207-002 [5339-03-53]	単木	茅ケ崎市 田代宅	個人	300以上	ｳﾒ	310		13	11	1	樹林 耕地 道路	裸地 稚樹・その他低木生育	空洞あり	無	無	無	良	無	無	無	3	無	無	無
14 207-003 [5339-03-53]	単木	茅ケ崎市 豚樹神社	社寺	200～299	ｲﾁｮｳ	305		23	16	1	樹林	裸地	無	無	無	無	良	無	無	無	3	無 天然記念物等(市町村)	無	無
14 207-004 [5339-03-53]	単木	茅ケ崎市 豚樹神社	社寺	300以上	ｽｷﾞｼﾞｲ	560	322	17	22	2	樹林	裸地	小枝枯損 空洞あり	無	無	無	不良：一部枯損	無	無	無	3	無 天然記念物等(市町村)	無	無
14 207-005 [5339-03-33]	単木	茅ケ崎市 浄見寺	社寺	300以上	ｽｷﾞｼﾞｲ	425		15	12	1	樹林 その他	裸地	大枝枯損 空洞あり	無	無	無	不良：枯死寸前	無	無	無	3	無 天然記念物等(都道府県)	無	無
14 207-006 [5339-03-13]	単木	茅ケ崎市	個人	300以上	ｳﾒ	354		17	15	1	建物群 道路	裸地 舗装	大枝枯損	無	無	無	良	無	無	無	2	その他制度	その他	無
14 207-007 [5339-03-13]	単木	茅ケ崎市	社寺	300以上	ｳﾒ	396		18	12	1	建物群 道路	裸地 草地・地被類 舗装	小枝枯損 頭頂部幹折れ	無	無	無	不良：一部枯損	無	無	無	3	無	その他	無
14 207-008 [5339-03-32]	単木	茅ケ崎市	社寺	200～299	ｲﾁｮｳ	327		23	20	1	耕地 道路	草地・地被類 ササその他やぶ 舗装	無	無	無	無	良	無	無	無	2	無	無	無
14 207-009 [5339-03-12]	単木	茅ケ崎市	社寺	200～299	ｲﾁｮｳ	314		20	21	1	耕地 建物群 道路	裸地	小枝枯損	無	無	無	良	無	無	無	2	無	無	無
14 207-010 [5339-03-11]	単木	茅ケ崎市	個人	300以上	ｳﾒ	367		25	18	1	建物群 道路	裸地	無	無	無	無	良	無	無	無	2	その他制度	無	無
14 207-011 [5339-03-11]	単木	茅ケ崎市 石井宅	個人	300以上	ｸｽﾉｷ	394		17	18	1	樹林 耕地	草地・地被類 稚樹・その他低木生育	無	無	無	無	良	無	無	無	2	その他制度	無	無

コード番号 [3次ﾒｯｼｭｺｰﾄﾞ]	区分	所在地 通称名	所有者	推定樹齢 (年)	巨木測定値 樹種名	幹周 (cm)	主幹 (cm)	樹高 (m)	枝張 (m)	株立 (本)	周囲の状況	根元の状況	欠損度	動物生息 鳥	動物生息 獣	着生植物	健全度	信仰対象	独特の呼称	故事伝承	視認性	保護制度指定	解説板等	特記事項
14 207-012 [5339-03-11]	単木	茅ケ崎市 西村殿吉氏	個人	200～299	ｽﾀﾞｼﾞｲ	395	230	12	13	2	耕地 建物群 道路	裸地	無	無	無	無	良	無	無	有*	3	その他制度	無	無
14 207-013 [5339-03-01]	単木	茅ケ崎市	社寺	伝承 950	ｲﾁｮｳ	900		31	28	1	樹林 建物群	裸地 草地・地被類	大枝枯損	無	無	無	良	無	無	有*	2	天然記念物等(都道府県)	解説板 石標	保護柵設置
14 207-014 [5339-03-00]	単木	茅ケ崎市	社寺	200～299	ｲﾁｮｳ	375		28	20	1	公園 耕地 道路	裸地	無	無	無	無	良	無	無	無	2	無	無	無
14 207-015 [5339-03-10]	単木	茅ケ崎市 三島神社	社寺	300以上	ｳﾗﾀ	360		25	23		樹林 建物群 道路	裸地	空洞あり	無	無	無	良	無	無	無	2	無	その他	無
14 207-016 [5239-73-91]	単木	茅ケ崎市 鶴嶺八幡参道西	社寺	200～299	ﾀﾌﾞﾉｷ	380		14	10	1	耕地 建物群 道路	ササその他やぶ 舗装	大枝枯損	無	無	無	不良：病虫害	無	無	無	3	無	無	無
14 207-017 [5239-73-90]	単木	茅ケ崎市 松尾神社	社寺	300以上	ﾀﾌﾞﾉｷ	310		16	18	1	樹林 建物群 道路	裸地	無	無	無	無	良	無	無	無	3	無	無	無
14 207-018 [5239-73-80]	単木	茅ケ崎市 善福寺	社寺	100～199	ｲﾁｮｳ	309		17	20	1	建物群 道路	裸地 稚樹・その他低木生育	無	無	無	無	良	無	無	無	3	無	無	無
14 207-019 [5239-73-80]	単木	茅ケ崎市 殿間宅	個人	300以上	ﾀﾌﾞﾉｷ	360		12	13	1	建物群 道路	裸地 稚樹・その他低木生育	小枝枯損 空洞あり	無	無	無	不良：一部枯損	無	無	無	3	無	無	無
14 207-020 [5239-73-90]	単木	茅ケ崎市 根岸宅	個人	300以上	ﾀﾌﾞﾉｷ	310		12	12	1	建物群 道路	裸地	大枝枯損 空洞あり	無	無	有	不良：一部枯損	無	無	無	3	無	無	無
14 207-021 [5239-73-90]	単木	茅ケ崎市 日枝神社	社寺	300以上	ﾀﾌﾞﾉｷ	337		13	14	1	建物群 道路	裸地	大枝枯損	無	無	無	良	無	無	無	3	無	無	無
14 208-001 [5239-74-58]	単木	逗子市 五霊神神	社寺	300以上	ｲﾁｮｳ	675		25	25	1	樹林	裸地	無	無	無	無	良	無	無	無	1	無	解説板	無
14 208-002 [5239-74-55]	単木	逗子市 亀岡八幡宮	社寺	200～299	ｲﾁｮｳ	370		25	25	3	樹林	裸地	小枝枯損	無	無	無	不良：一部枯損	無	無	無	2	無	無	無
14 208-003 [5239-74-46]	単木	逗子市 大代御前のけやき	その他 公有	300以上	ｹﾔｷ	500		13	20	1	道路	裸地	小枝枯損 空洞あり	無	無	無	良	無	無	無	2	その他制度	解説板	保護柵設置
14 209-001 [5339-23-45]	単木	相模原市	個人	200～299	ｹﾔｷ		400	23	20	2	道路 その他	裸地	異常なコブあり	無	無	無	良	無	無	無	1	その他制度	樹名板	無
14 209-002 [5339-23-45]	単木	相模原市	個人	100～199	ｹﾔｷ	359	359	23	20	1	道路 その他	裸地	無	無	無	無	良	無	無	無	1	その他制度	樹名板	無
14 209-003 [5339-23-64]	単木	相模原市 鹿島神社	社寺	300以上	ｹﾔｷ	640	640	11	15	1	樹林 建物群	裸地	大枝枯損 異常なコブあり	無	無	無	不良：一部枯損	信仰対象あり	無	無	2	その他制度	樹名板	無

コード番号 [3次ﾒｯｼｭｺｰﾄﾞ]	区分	所在地 通称名	所有者	推定樹齢 (年)	巨木測定値 樹種名	幹周 (cm)	主幹 (cm)	樹高 (m)	枝張 (m)	株立 (本)	周囲の状況	根元の状況	欠損度	動物生息 鳥	動物生息 獣	着生植物	健全度	信仰対象	独特の呼称	故事伝承	視認性	保護制度指定	解説板等	特記事項
14 209-004 [5339-23-73]	単木	相模原市	個人	200～299	ｼｲﾀｹ	300	300	16	15	1	建物群	裸地	無	無	無	無	良	無	無	無	2	その他制度	樹名板	無
14 209-005 [5339-23-73]	単木	相模原市	個人	200～299	ｼｲﾀｹ	330	330	16	15	1	建物群	裸地	異常なコブあり	無	無	無	良	無	無	無	2	その他制度	樹名板	無
14 209-006 [5339-23-92]	単木	相模原市	社寺	100～199	ｼｲﾀｹ	355	355	25	20	1	建物群 道路	裸地	無	無	無	無	良	無	無	無	1	その他制度	樹名板	無
14 209-007 [5339-23-92]	単木	相模原市	個人	200～299	ｼｲﾀｹ	446	446	25	20	1	建物群 道路	裸地	無	無	無	無	良	無	無	無	1	その他制度	樹名板	無
14 209-008 [5339-23-91]	単木	相模原市	社寺	200～299	ｲﾁｮｳ	382	382	20.4	18	1	樹林	裸地	無	無	無	無	良	無	無	無	2	その他制度	樹名板	無
14 209-009 [5339-23-91]	単木	相模原市	社寺	200～299	ｼｲﾀｹ		399	8.1	15	5	樹林	裸地	頭頂部幹折れ	無	無	無	良	無	無	無	2	その他制度	樹名板	無
14 209-010 [5339-23-91]	単木	相模原市	社寺	100～199	ｼｲﾀｹ	372	372	16.2	15	1	樹林	裸地	無	無	無	無	良	無	無	無	2	その他制度	樹名板	無
14 209-011 [5339-23-91]	単木	相模原市	社寺	100～199	ｼｲﾀｹ	320	320	12.6	15	1	樹林	裸地	異常なコブあり	無	無	無	良	無	無	無	2	その他制度	樹名板	無
14 209-012 [5339-23-91]	単木	相模原市	社寺	99以下	ｴﾉｷ	332	332	11.6	18	1	樹林	裸地	無	無	無	無	不良	無	無	無	2	その他制度	樹名板	無
14 209-013 [5339-23-50]	単木	相模原市 稲荷神社	個人	200～299	ｽｷﾞｼﾞｲ	360	360	10	15	1	樹林 耕地 道路	裸地	大枝枯損	無	無	無	良	信仰対象あり	無	無	2	その他制度	樹名板	無
14 209-014 [5339-32-19]	単木	相模原市	社寺	100～199	ｼｲﾀｹ	314	314	23	18	1	樹林	裸地 舗装	無	無	無	無	良	無	無	無	2	その他制度	樹名板	無
14 209-015 [5339-32-19]	単木	相模原市	社寺	100～199	ｲﾁｮｳ	304	304	24	21	1	樹林	裸地	無	無	無	無		無	無	無	2	その他制度	樹名板	無
14 209-016 [5339-22-78]	単木	相模原市	社寺	100～199	ｴﾉｷ	357	357	20	20	1	耕地 道路 その他	裸地	無	無	無	無	良	信仰対象あり	逆さ樹	有*	1	その他制度	樹名板	無
14 209-017 [5339-23-20]	単木	相模原市	個人	300以上	ｼｲｶｶﾞ	325		6.5	10	1	道路	裸地	空洞あり	無	無	無	不良：一部枯損	無	無	有*	1	自然環境保全地域(都道府県) 風致地区・緑地保全地区等	無	無
14 209-018 [5339-22-59]	単木	相模原市	法人等	100～199	ｼｲﾀｹ	324	324	20	20	1	建物群	裸地	無	無	無	無	良	無	無	無	2	その他制度	樹名板	無
14 209-019 [5339-22-59]	単木	相模原市	個人	200～299	ｲﾁｮｳ	356	356	28	25	1	樹林	裸地	無	無	無	無	良	無	無	無	3	その他制度	樹名板	無
14 209-020 [5339-22-59]	単木	相模原市	個人	200～299	ｼｲﾀｹ	300	300	24	20	1	道路 その他	裸地	無	無	無	無	良	無	無	無	2	その他制度	樹名板	無
14 209-021 [5339-22-49]	単木	相模原市	個人	300以上	ｼｲﾀｹ	660	660	38	25	1	道路	裸地 舗装	大枝枯損	無	無	無	良	信仰対象あり	ケヤキ大尽	有*	1	その他制度	樹名板	無

コード番号 [3次ﾒｯｼｭｺｰﾄﾞ]	区分	所在地 通称名	所有者	推定樹齢 (年)	巨木測定値 樹種名	幹周 (cm)	主幹 (cm)	樹高 (m)	枝張 (m)	株立 (本)	周囲の状況	根元の状況	欠損度	動物生息 鳥	動物生息 獣	着生植物	健全度	信仰対象	独特の呼称	故事伝承	視認性	保護制度指定	解説板等	特記事項
14 209-022 [5339-22-49]	単木	相模原市	個人	100～199	ｳﾗｼﾞ	300	300	19	20	1	道路	裸地 舗装	小枝枯損	無	無	無	良	無	無	無	1	その他制度	樹名板	無
14 209-023 [5339-22-39]	単木	相模原市	社寺	200～299	ｳﾗｼﾞ	376	376	28	25	1	樹林	裸地	無	無	無	無	良	無	無	無	2	その他制度	樹名板	無
14 209-024 [5339-22-39]	単木	相模原市	社寺	200～299	ｳﾗｼﾞ	390	390	29	25	1	樹林	裸地	大枝枯損	無	無	無	不良：一部枯損	無	無	無	3	その他制度	樹名板	無
14 209-025 [5339-22-29]	単木	相模原市	社寺	100～199	ｸｽﾉｷ	300	300	28	25	1	樹林	裸地	無	無	無	無	良	無	無	無	3	その他制度	樹名板	無
14 209-026 [5339-22-29]	単木	相模原市	社寺	200～299	ｽﾀﾞｼﾞｲ	332	332	8.6	15	1	樹林	裸地	無	無	無	無	不良：病虫害	無	無	無	3	その他制度	樹名板	無
14 209-027 [5339-22-78]	単木	相模原市	個人	100～199	ｳﾗｼﾞ	300	300	20	20	1	建物群	裸地	無	無	無	無	良	無	無	無	2	その他制度	樹名板	無
14 209-028 [5339-22-68]	単木	相模原市	個人	100～199	ｼﾀﾞﾚｻﾞｸﾗ	330	330	13	15	1	建物群	裸地	大枝枯損	無	無	無		無	無	無	3	その他制度	樹名板	無
14 209-029 [5339-22-58]	単木	相模原市	個人	100～199	ｸｽﾉｷ	300		22	20	1	建物群 道路	裸地	無	無	無	無	良	無	無	無	2	その他制度	樹名板	無
14 209-030 [5339-22-58]	単木	相模原市	個人	100～199	ｸｽﾉｷ	300	300	18	18	1	建物群	裸地	無	無	無	無	良	無	無	無	2	その他制度	樹名板	無
14 209-031 [5339-22-58]	単木	相模原市	個人	99以下	ｳﾗｼﾞ	324		20	20	1	建物群	裸地	無	無	無	無	良	無	無	無	2	その他制度	樹名板	無
14 209-032 [5339-32-17]	単木	相模原市	社寺	300以上	ｲﾁｮｳ	338	338	18	18	1	その他	裸地	無	無	無	無	良	無	無	無	3	その他制度	樹名板	無
14 209-033 [5339-32-17]	単木	相模原市	社寺	100～199	ｳﾗｼﾞ	300	300	30	25	1	建物群 その他	裸地 舗装	無	無	無	無	良	無	無	無	2	その他制度	樹名板	無
14 209-034 [5339-32-17]	単木	相模原市	社寺	100～199	ｱｶｶﾞｼ	300	300	12	15	1	建物群 その他	裸地	大枝枯損	無	無	無	不良：一部枯損	無	無	無	2	その他制度	樹名板	無
14 209-035 [5339-22-87]	単木	相模原市	個人	200～299	ｳﾗｼﾞ	420	420	32	25	1	樹林	裸地	無	無	無	無	良	無	無	無	2	その他制度	樹名板	無
14 209-036 [5339-22-87]	単木	相模原市	個人	100～199	ｸｽﾉｷ	300	300	23	22	1	樹林	裸地	無	無	無	無	良	無	無	無	2	その他制度	樹名板	無
14 209-037 [5339-22-77]	単木	相模原市	個人	200～299	ｳﾗｼﾞ	470	470	25	20	1	建物群	舗装	小枝枯損	無	無	有	良	無	無	無	2	その他制度	樹名板	無
14 209-038 [5339-22-57]	単木	相模原市	個人	100～199	ｳﾗｼﾞ	300	300	12	15	1	建物群	裸地	無	無	無	無	良	無	無	無	2	その他制度	樹名板	無
14 209-039 [5339-22-47]	単木	相模原市	社寺	300以上	ｳﾗｼﾞ	650	650	23	20	1	道路 その他	裸地 舗装	無	無	無	無	良	無	無	無	2	その他制度	樹名板	無
14 209-040 [5339-22-47]	単木	相模原市	社寺	100～199	ｳﾗｼﾞ	310	310	12	15	1	その他	裸地	無	無	無	無	良	無	無	無	2	その他制度	樹名板	無

コード番号 [3次ﾒｯｼｭｺｰﾄﾞ]	区分	所在地 通称名	所有者	推定樹齢 (年)	巨木測定値 樹種名	幹周 (cm)	主幹 (cm)	樹高 (m)	枝張 (m)	株立 (本)	周囲の状況	根元の状況	欠損度	動物生息 鳥	動物生息 獣	着生植物	健全度	信仰対象	独特の呼称	故事伝承	視認性	保護制度指定	解説板等	特記事項
14 209-041 [5339-22-47]	単木	相模原市	社寺	100～199	ｳﾗﾒ	330	330	13	15	1	その他	裸地	無	無	無	無	良	無	無	無	2	その他制度	樹名板	無
14 209-042 [5339-22-96]	単木	相模原市	社寺	300以上	ｳﾗﾒ	570	570	16	15	1	樹林	裸地	小枝枯損	無	無	無	良	無	無	無	2	その他制度	樹名板	無
14 209-043 [5339-22-86]	単木	相模原市	社寺	300以上	ｸｽﾞﾉｷ	560	560	7	10	1	樹林	裸地	大枝枯損	無	無	無	良	信仰対象あり	無	無	2	その他制度	樹名板	無
14 209-044 [5339-22-76]	単木	相模原市	社寺	100～199	ｸｽﾉｷ	420	420	20	20	1	樹林	裸地	無	無	無	無	良	無	無	有※	2	その他制度	樹名板	無
14 209-045 [5339-22-56]	単木	相模原市	社寺	100～199	ｲﾁｮｳ	300	300	22	20	1	樹林 建物群	裸地	無	無	無	無	良	無	無	無	2	その他制度	樹名板	無
14 209-046 [5339-22-56]	単木	相模原市	社寺	200～299	ｳﾗﾒ	458	458	28	26	1	樹林 建物群	裸地	無	無	無	無	良	無	無	無	2	その他制度	樹名板	無
14 209-047 [5339-32-15]	単木	相模原市	社寺	200～299	ｲﾁｮｳ	360	360	20	20	1	その他	裸地	無	無	無	無	良	無	無	無	2	その他制度	樹名板	無
14 209-048 [5339-32-25]	単木	相模原市	社寺	100～199	ｳﾗﾒ	300	300	30	28	1	樹林	裸地	無	無	無	無	良	無	無	無	1	その他制度	樹名板	無
14 209-049 [5339-32-25]	単木	相模原市 相原八幡宮	社寺	300以上	ｳﾗﾒ	797	797	42	32	1	樹林	裸地	無	ﾌｸﾛｳ	無	無	良	信仰対象あり	無	無	1	その他制度	樹名板	無
14 209-050 [5339-32-25]	単木	相模原市	社寺	300以上	ｳﾗﾒ		500	33	25	5	樹林	裸地	大枝枯損	無	無	無	良	無	無	無	1	その他制度	樹名板	無
14 209-051 [5339-32-25]	単木	相模原市	個人	200～299	ｳﾗﾒ	390	390	30	28	1	その他	裸地	無	無	無	無	良	無	無	無	3	その他制度	樹名板	無
14 209-052 [5339-22-95]	単木	相模原市	社寺	100～199	ｸｽﾉｷ	350	350	20	20	1	樹林	裸地	無	無	無	無	良	無	無	無	2	その他制度	樹名板	無
14 209-053 [5339-22-95]	単木	相模原市	個人	300以上	ｳﾗﾒ	510	510	25	21	1	建物群 道路 その他	裸地	無	無	無	無	良	無	無	無	2	その他制度	樹名板	無
14 209-054 [5339-13-91]	単木	相模原市 常福寺のしばの木	社寺	300以上	ｸｽﾞﾉｷ	470		20	20	1	その他	裸地	無	無	無	無	良	無	しばの木	無	1	無	無	無
14 209-055 [5339-13-91]	単木	相模原市 相模八幡宮のケヤキ	社寺	300以上	ｳﾗﾒ	790		42	40	1	樹林	草地・地被類	無	無	無	無	良	無	無	無	1	その他制度	解説板	無
14 210-001 [5239-65-23]	単木	三浦市 諏訪神社	社寺		ｵﾙﾄﾉｷ	365		10	10	1	樹林	裸地	無	無	無	無	不良：一部枯損	無	無	無	2	無	無	無
14 210-002 [5239-65-23]	単木	三浦市 諏訪神社	社寺	200～299	ｳﾗﾒ	330		10		1	樹林	草地・地被類	頭頂部幹折れ	無	無	有	不良：一部枯損	無	無	無	3	無	無	無
14 210-003 [5239-65-22]	単木	三浦市 南下浦市民センター	市町村	99以下	ｸｽﾉｷ	300		9	15	1	その他	裸地	無	無	無	有	不良：一部枯損	無	無	無	2	無	無	無

コード番号 [3次ﾒｯｼｭｺｰﾄﾞ]	区分	所在地 通称名	所有者	推定樹齢 (年)	巨木測定値 樹種名	幹周 (cm)	主幹 (cm)	樹高 (m)	枝張 (m)	株立 (本)	周囲の状況	根元の状況	欠損度	動物生息 鳥	動物生息 獣	着生植物	健全度	信仰対象	独特の呼称	故事伝承	視認性	保護制度指定	解説板等	特記事項
14 210-004 [5239-65-22]	単木	三浦市 南下浦市民センター	市町村	99以下	クスノキ	410		9	15	2	その他	裸地	無	無	無	無	不良：一部枯損	無	無	無	2	無	無	無
14 210-005 [5239-65-12]	単木	三浦市	法人等	100～199	イチョウ	411		20	10	1	樹林	ササその他やぶ	無	無	無	無	良	無	無	無	2	無	無	無
14 210-006 [5239-65-12]	単木	三浦市	個人	99以下	ｶﾌﾞﾆｯｹｲ	344	201	15	10	2	耕地 道路	裸地	無	無	無	無	良	無	無	無	2	無	無	無
14 210-007 [5239-65-41]	単木	三浦市 高円坊	個人	200～299	ｸﾛﾏﾂ	347		9		1	耕地	裸地	小枝枯損	無	無	無	良	無	無	無	2	無	無	無
14 210-008 [5239-65-31]	単木	三浦市 日枝神社	社寺	100～199	ﾏﾃﾊﾞｼｲ	427	255	15	10	2	樹林	稚樹・その他低木生育	無	無	無	無	不良：一部枯損	無	無	無	1	無	無	無
14 210-009 [5239-65-31]	単木	三浦市 日枝神社	社寺	100～199	ﾏﾃﾊﾞｼｲ	402		10	8	3	樹林	稚樹・その他低木生育	無	無	無	無	不良：一部枯損	無	無	無	1	無	無	無
14 210-010 [5239-65-20]	単木	三浦市	個人	300以上	ｳﾗｼﾏ	484	253	12		2	道路	裸地	頭頂部幹折れ	無	無	無	良	無	無	無	2	無	無	無
14 210-011 [5239-65-10]	単木	三浦市	個人	200～299	ｸﾛﾏﾂ	356	206	11	10	2	建物群その他	草地・地被類	無	無	無	無	良	無	無	無	2	無	無	無
14 210-012 01/02 [5239-65-10]	単木	三浦市	社寺	200～299	ｽｷﾞ･ﾋﾉｷ	329		5		1	樹林	草地・地被類 稚樹・その他低木生育	頭頂部幹折れ	無	無	有	不良：その他	無	無	無	2	無	無	無
14 210-012 02/02 [5239-65-10]	単木	三浦市 諏訪神社	法人等	200～299	ｸﾛﾏﾂ	325		10	5	1	樹林	稚樹・その他低木生育	頭頂部幹折れ	無	無	有	良	無	無	無	3	無	無	無
14 210-013 [5239-64-09]	単木	三浦市	法人等	200～299	ｸﾛﾏﾂ	325		10	5	1	樹林	稚樹・その他低木生育	頭頂部幹折れ	無	無	有	良	無	無	無	3	無	無	無
14 210-014 [5239-64-09]	単木	三浦市 光照寺	法人等	300以上	ｽｷﾞ･ﾋﾉｷ	503		8	8	1	その他	裸地	無	無	無	無	良	無	無	無	3	無	無	無
14 210-015 [5239-64-09]	単木	三浦市 光照寺	法人等	300以上	ｽｷﾞ･ﾋﾉｷ	427		8	8	1	その他	裸地	無	無	無	無	良	無	無	無	3	無	無	無
14 210-016 [5239-55-92]	単木	三浦市	個人	100～199	ﾓﾁﾉｷ	427	220	15	10	2	樹林	稚樹・その他低木生育	無	無	無	無	良	無	無	無	2	無	無	無
14 210-017 [5239-55-92]	単木	三浦市 円福寺	法人等	300以上	ｽｷﾞ･ﾋﾉｷ	345		12		1	樹林	草地・地被類 稚樹・その他低木生育	大枝枯損	無	無	無	不良：一部枯損	無	無	無	2	無	無	無
14 210-018 [5239-55-92]	単木	三浦市 円福寺	法人等	200～299	イチョウ	365		20	10	1	道路 その他	裸地	無	無	無	有	良	無	無	無	2	無	無	無
14 210-019 [5239-55-92]	単木	三浦市 円福寺	法人等	200～299	イチョウ	410		20	15	1	道路 その他	裸地	無	無	無	有	良	無	無	無	2	無	無	無

コード番号 [3次ﾒｯｼｭｺｰﾄﾞ]	区分	所在地 通称名	所有者	推定樹齢 (年)	巨木測定値 樹種名	幹周 (cm)	主幹 (cm)	樹高 (m)	枝張 (m)	株立 (本)	周囲の状況	根元の状況	欠損度	動物生息 鳥	動物生息 獣	着生植物	健全度	信仰対象	独特の呼称	故事伝承	視認性	保護制度指定	解説板等	特記事項
14 210-020 [5239-55-92]	単木	三浦市 走湯神社	社寺	100～199	ｲﾁｮｳ	378		20	10	1	建物群 道路	裸地	無	無	無	無	良	無	無	無	2	無	無	無
14 210-021 [5239-55-92]	単木	三浦市 走湯神社	社寺	100～199	ｲﾁｮｳ	415		20	10	1	建物群 道路	裸地	無	無	無	無	良	無	無	無	2	無	無	無
14 210-022 [5239-55-90]	単木	三浦市 白髭神社	社寺	200～299	ｲﾁｮｳ	377		20	8	2	樹林	裸地	無	無	無	有	良	無	無	無	2	無	無	無
14 210-023 [5239-55-80]	単木	三浦市 海蔵寺	法人等	200～299	ﾀﾌﾞﾉｷ	502	272	11	5	1	樹林	草地・地被類 稚樹・その他低木生育	無	無	無	無	良	無	無	無	3	無	無	無
14 210-024 [5239-55-80]	単木	三浦市 真光院	法人等	200～299	ｽｷﾞｼﾞｲ	354		8	6	1	耕地	裸地	無	無	無	有	良	無	無	無	3	無	無	無
14 210-025 [5239-55-80]	単木	三浦市 諸磯	個人		ｽｷﾞｼﾞｲ	308		10	10	1	建物群 道路	草地・地被類	無	無	無	無	良	無	無	無	2	無	無	無
14 210-026 [5239-55-60]	単木	三浦市 台向ケ崎	個人	100～199	ｽｷﾞｼﾞｲ	316		9	5	1	樹林 耕地	草地・地被類 稚樹・その他低木生育	小枝枯損	無	無	無	良	無	無	無	3	無	無	無
14 210-027 [5239-54-79]	単木	三浦市	個人	300以上	ｽｷﾞｼﾞｲ	525		7			樹林 建物群	稚樹・その他低木生育	頭頂部幹折れ	無	無	無	良	無	無	無	3	無	無	無
14 210-028 [5239-54-69]	単木	三浦市 海南神社	社寺	伝承 800	ｲﾁｮｳ	533		15	20	1	樹林	裸地	無	無	無	有	良	信仰対象あり	無	有*	2	無	無	無
14 210-029 [5239-54-69]	単木	三浦市 海南神社	社寺	伝承 800	ｲﾁｮｳ	435		15	20	1	樹林	裸地	無	無	無	有	良	信仰対象あり	無	有	2	無	無	無
14 210-030 [5239-54-69]	単木	三浦市 三浦導寸墨	社寺	100～199	ﾄﾏﾗﾀﾞｸﾗ ｵｵｼﾏｻﾞｸﾗ	167 206	100 65	8	10	4	樹林	稚樹・その他低木生育	無	無	無	無	良	無	無	無*	1	無	無	無
14 210-031 [5239-54-69]	単木	三浦市	個人	300以上	ﾀｲｶﾞ	406		12	7	1	その他	裸地	無	無	無	無	良		無	無	1	天然記念物等(市町村)	解説板	無
14 211-001 [5339-02-42]	単木	秦野市	社寺	不明	ｴﾉｷ	320		20	15	1	樹林	裸地	無	無	無	無	良	無	無	無	2	その他制度	解説板	無
14 211-002 [5339-02-42]	単木	秦野市	社寺	300以上	ｹﾔｷ	1000		30	25	1	建物群	裸地	小枝枯損	無		無	良	無	落雷の大エノキ	不明	1	天然記念物等(都道府県)	解説板	枯損部の削除、枝下ろし
14 211-003 [5339-02-40]	単木	秦野市	社寺	不明	ﾘﾘﾝｶ	433		10	15	1	樹林	稚樹・その他低木生育	無	ﾒｼﾞﾛ,ｼｼﾞｭｳｶﾗ,ﾋﾖﾄﾞﾘ	無	無	良	無	無	無	3	無	無	無
14 211-004 [5339-01-79]	単木	秦野市	個人	伝承 1000	ｶﾔ	400		15	16	1	建物群 道路	裸地	大枝枯損 空洞あり	無	無	無	良	無	無	無	1	その他制度	解説板	無
14 211-005 [5339-01-56]	単木	秦野市	個人	伝承 300	ｸｽﾉｷ	360		20	20	1	耕地 道路	草地・地被類	無	無	無	無	良	信仰対象あり	無	無	1	その他制度	解説板	無

コード番号 [3次ﾒｯｼｭｺｰﾄﾞ]	区分	所在地 通称名	所有者	推定樹齢 (年)	巨木測定値 樹種名	幹周 (cm)	主幹 (cm)	樹高 (m)	枝張 (m)	株立 (本)	周囲の状況	根元の状況	欠損度	動物生息 鳥	動物生息 獣	着生植物	健全度	信仰対象	独特の呼称	故事伝承	視認性	保護制度指定	解説板等	特記事項
14 211-006 [5339-01-57]	単木	秦野市	社寺	不明	ｳﾗﾓﾐ	330		20	20	1	樹林	草地・地被類	無	無	無	無	良	無	無	無	1	保安林・学術参考保護等 その他制度	解説板	無
14 211-007 [5339-01-48]	単木	秦野市	個人	伝承 400	ｳﾗﾓﾐ	340		20	20	1	建物群	裸地	頭頂部幹折れ	無	無	無	不良：一部枯損	信仰対象あり	無	無	2	その他制度	解説板	枯損部の削除、枝下ろし
14 211-008 [5339-01-48]	単木	秦野市	個人	伝承 400	ｳﾗﾓﾐ	320		20	20	1	建物群	裸地	頭頂部幹折れ	無	無	無	不良：一部枯損	信仰対象あり	無	無	2	その他制度	解説板	枯損部の削除、枝下ろし
14 211-009 [5339-01-48]	単木	秦野市	個人	伝承 400	ｳﾗﾓﾐ	310		20	20	1	建物群	裸地	頭頂部幹折れ	無	無	無	不良：一部枯損	信仰対象あり	無	無	2	その他制度	解説板	枯損部の削除、枝下ろし
14 211-010 [5339-01-44]	単木	秦野市	個人	伝承 300	ｶﾔﾉｷ	550	200	10	18	3	建物群 その他	草地・地被類	無	無	無	無	良	無	無	無	2	その他制度	解説板	無
14 211-011 [5339-01-45]	単木	秦野市	社寺	不明	ｽｷﾞ	300		20	20	1	公園 その他	裸地	小枝枯損	無	無	無	良	信仰対象あり	無	無	1	その他制度	解説板	無
14 211-012 [5339-01-48]	単木	秦野市	社寺	不明	ｸｽﾉｷ	440		20	20	1	樹林 その他	裸地	無	無	無	無	良	無	無	無	1	その他制度	解説板	無
14 211-013 [5339-01-47]	単木	秦野市	社寺	不明	ｳﾗﾓﾐ	500		30	25	1	その他	草地・地被類	無	無	無	無	良	無	無	無	1	その他制度	解説板	無
14 211-014 [5339-01-47]	単木	秦野市	社寺	不明	ｳﾗﾓﾐ	430		30	25	1	その他	草地・地被類	無	無	無	無	良	無	無	無	1	その他制度	解説板	無
14 211-015 [5339-01-38]	単木	秦野市	社寺	不明	ｳﾗﾓﾐ	400		20	20	1	建物群 道路	草地・地被類 稚樹・その他低木生育	無	無	無	無	良	無	無	無	1	その他制度	解説板	無
14 211-016 [5339-01-38]	単木	秦野市	社寺	不明	ｳﾗﾓﾐ	330		20	18	1	建物群 道路	草地・地被類 稚樹・その他低木生育	無	無	無	無	良	無	無	無	1	その他制度	解説板	無
14 211-017 [5339-01-37]	単木	秦野市	社寺	不明	ｳﾗﾓﾐ	340		20	18	1	樹林	裸地	無	無	無	無	良	無	無	無	2	その他制度	解説板	無
14 211-018 [5339-01-36]	単木	秦野市	個人	200～299	ｳﾗﾓﾐ	310		30	25	1	その他	裸地	無	無	無	無	良	信仰対象あり	無	無	2	その他制度	解説板	無
14 211-019 [5339-01-36]	単木	秦野市	社寺	不明	ｲﾁｲﾋﾞ	600	320	20	20	3	その他	裸地	無	無	無	無		無	無	無	2	その他制度	解説板	無
14 211-020 [5339-01-37]	単木	秦野市	個人	不明	ｲﾁｮｳ	300		15	15	1	建物群	裸地	無	無	無	無	良	無	無	無	1	その他制度	解説板	無
14 211-021 [5339-01-35]	単木	秦野市	個人	伝承 400	ｽｷﾞｼﾞｲ	550		20	18	1	耕地	草地・地被類	無	無	無	無	良	信仰対象あり	無	無	1	その他制度	解説板	無
14 211-022 [5339-01-35]	単木	秦野市	個人	伝承 400	ﾀﾌﾞﾉｷ	300		20	20	1	耕地	草地・地被類	無	無	無	無	良	信仰対象あり	無	無	1	その他制度	解説板	無
14 211-023 [5339-01-35]	単木	秦野市 柱林寺	社寺	300以上	ｽｷﾞｼﾞｲ	570		18	20	1	その他	草地・地被類	小枝枯損	無	無	無	良	無	無	無	-	天然記念物等(市町村)	解説板	無

コード番号 [3次ﾒｯｼｭｺｰﾄﾞ]	区分	所在地 通称名	所有者	推定樹齢 (年)	巨木測定値 樹種名	幹周 (cm)	主幹 (cm)	樹高 (m)	枝張 (m)	株立 (本)	周囲の状況	根元の状況	欠損度	動物生息 鳥	動物生息 獣	着生植物	健全度	信仰対象	独特の呼称	故事伝承	視認性	保護制度指定	解説板等	特記事項
14 211-024 [5339-01-38]	単木	秦野市 八坂神社	社寺	200～299	ムクノキ	650		20	20	1	樹林	裸地	大枝枯損	ﾒｼﾞﾛ,ｵﾅｶﾞ,ｼｼﾞｭｳｶﾗ	無	無	不良：枯死寸前	信仰対象あり	天王山の大欅	不明	3	天然記念物等(市町村)	解説板	無
14 211-025 [5339-01-37]	単木	秦野市	市町村	100～199	ｿﾒｲﾖｼﾉ		330	9.5	15		建物群	その他	無	無	無	有	良	無	無	無	2	天然記念物等(市町村)	解説板	保護柵設置
14 211-026 [5339-01-44]	単木	秦野市	社寺	300以上	ｲﾁｮｳ	70		20	20	1	建物群	裸地	小枝枯損	無		無	良	無	無	無	2	天然記念物等(市町村)	樹名板	無
14 211-027 [5339-01-64]	単木	秦野市	社寺	300以上	ｽｷﾞｼﾞｲ	530	530	20	18	1	樹林	その他	小枝枯損	ﾒｼﾞﾛ,ｵﾅｶﾞ,ﾋﾖﾄﾞﾘ	無	有	不良：一部枯損	無	無	無	1	天然記念物等(市町村)	解説板	枯損部の削除、枝下ろし
14 211-028 [5339-01-33]	単木	秦野市	社寺	伝承 400	ｽｷﾞ	490	490	44	20	1	樹林	稚樹・その他低木生育	無	ﾒｼﾞﾛ,ｼｼﾞｭｳｶﾗ,ﾋﾖﾄﾞﾘ	無	無	良	無	無	無	2	天然記念物等(市町村)	解説板	薬剤散布・施肥
14 212-001 [5339-22-19]	単木	厚木市	社寺	300以上	ｲﾁｮｳ	675		36	25	1	樹林 道路	裸地	無	無	無	無	良	無	無	有※	2	天然記念物等(市町村) その他制度	解説板 その他	保護柵設置
14 212-002 [5339-22-19]	単木	厚木市	社寺	300以上	ｲﾁｮｳ	545		35	24.5	1	樹林 道路	裸地	無	無	無	無	良	無	無	有	2	天然記念物等(市町村) その他制度	解説板 その他	保護柵設置
14 212-003 [5339-23-00]	単木	厚木市	社寺	100～199	ｸﾛﾏﾂ	312		17	18	1	樹林 道路 その他	稚樹・その他低木生育	無	無	無	無	良	無	山王さん	無	2	無	無	無
14 212-004 [5339-23-00]	単木	厚木市	社寺	100～199	ｳﾗｼﾞ	312		19	17	1	樹林 道路 その他	草地・地被類	無	無	無	無	良	無	山王さん	無	2	無	無	無
14 212-005 [5339-22-09]	単木	厚木市	個人	100～199	ｳﾗｼﾞ	300		20	15	1	建物群	裸地	無	無	無	無	良	無	無	無	3	その他制度	その他	無
14 212-006 [5339-12-98]	単木	厚木市	社寺	200～299	ｸﾛﾏﾂ	312		23	17	1	樹林 建物群	草地・地被類	無	無	無	有	良	無	無	無	3	その他制度	その他	無
14 212-007 [5339-12-89]	単木	厚木市	社寺	200～299	ｲﾁｮｳ	334		19	18.5	1	建物群	裸地	無	無	無	無	良	無	無	無	3	その他制度	その他	定期的な下刈り・清掃
14 212-008 [5339-12-97]	単木	厚木市	社寺	200～299	ｽｷﾞｼﾞｲ	585		20	17	1	樹林	稚樹・その他低木生育 ササその他 やぶ	頭頂部幹折れ 空洞あり	無	無	無	不良：病虫害	無	無	無	3	その他制度	その他	無
14 212-009 [5339-12-85]	単木	厚木市	その他 公有	伝承 95	ｸｽﾉｷ	415	200	23	19.7	2	建物群 道路	裸地	無	無	無	無	良	無	無	有※	3	無	無	無
14 212-010 [5339-12-85]	単木	厚木市	社寺	300以上	ｲﾁｮｳ	620		30	18	1	樹林	草地・地被類 稚樹・その他低木生育	空洞あり	無	無	無	不良：その他	信仰対象あり	無	無	3	その他制度	その他	無
14 212-011 [5339-12-86]	単木	厚木市	社寺	200～299	ｳﾗｼﾞ	335		32	23	1	樹林	裸地	無	無	無	無	良	無	無	無	3	その他制度	その他	無

コード番号(3次ﾒｯｼｭｺｰﾄﾞ)	区分	所在地通称名	所有者	推定樹齢(年)	巨木測定値樹種名	幹周(cm)	主幹(cm)	樹高(m)	枝張(m)	株立(本)	周囲の状況	根元の状況	欠損度	動物生息 鳥	動物生息 獣	着生植物	健全度	信仰対象	独特の呼称	故事伝承	視認性	保護制度指定	解説板等	特記事項
14 212-012 (5339-12-78)	単木	厚木市	社寺	200～299	ｲﾁｮｳ	345		19	10	1	建物群	裸地	無	無	無	無	良	無	無	無	3	無	無	無
14 212-013 (5339-12-77)	単木	厚木市	社寺		ｲﾁｮｳ	432		24	16.2	1	建物群 道路	裸地	頭頂部幹折れ	無	無	無	良	無	無	無	3	その他制度	その他	無
14 212-014 (5339-12-76)	単木	厚木市	社寺	100～199	ｸｽﾉｷ	331		28	14.6	1	建物群	裸地	無	無	無	無	良	無	無	無	3	その他制度	その他	無
14 212-015 (5339-12-78)	単木	厚木市	社寺	200～299	ｸｽﾉｷ	421		25	23.3	1	樹林	草地・地被類	無	無	無	無	良	無	無	無	3	その他制度	その他	無
14 212-016 (5339-12-78)	単木	厚木市	社寺	200～299	ｲﾁｮｳ	375		34	18.1	1	樹林	裸地	無	無	無	無	良	無	無	無	3	その他制度	その他	無
14 212-017 (5339-13-60)	単木	厚木市	社寺	200～299	ｳﾗｼﾞ	376		25	20	1	樹林 建物群	裸地	無	無	無	無	良	無	無	無	3	その他制度	その他	無
14 212-018 (5339-13-60)	単木	厚木市	社寺	200～299	ｲﾁｮｳ	376		24.5	11	1	樹林 建物群	裸地	無	無	無	無	良	無	無	無	3	その他制度	その他	無
14 212-019 (5339-13-64)	単木	厚木市	個人	200～299	ｳﾗｼﾞ	350		40	20	1	耕地	裸地	無	無	無	無	良	無	無	無	3	その他制度	その他	無
14 212-020 (5339-12-59)	単木	厚木市	社寺	200～299	ｲﾁｮｳ	315		21.5	10	1	建物群	裸地	無	無	無	無	良	無	無	無	3	その他制度	その他	無
14 212-021 (5339-12-59)	単木	厚木市	社寺	100～199	ﾀﾌﾞﾉｷ	363		12	9.1	1	建物群	裸地	空洞あり	無	無	無	良	無	無	無	3	無	無	無
14 212-022 (5339-12-58)	単木	厚木市	社寺	300以上	ｸｽﾉｷ	1050		26.5	26.8	1	樹林	裸地	空洞あり	無	無	無	良	信仰対象あり	無	有ﾈ	3	天然記念物等(都道府県)その他制度	その他	保護柵設置 その他
14 212-023 (5339-12-58)	単木	厚木市	社寺	300以上	ｳﾗｼﾞ	412		27	17.6	1	樹林	裸地	無	無	無	無	良	無	無	無	3	その他制度	その他	無
14 212-024 (5339-12-58)	単木	厚木市	社寺	200～299	ｱｶｶﾞｼ	563		22	18.3	1	樹林	裸地	無	無	無	無	良	無	無	無	3	その他制度	その他	無
14 212-025 (5339-12-57)	単木	厚木市	社寺	200～299	ｲﾁｮｳ	464		27	17	1	耕地	草地・地被類	無	無	無	無	良	無	無	無	3	その他制度	その他	無
14 212-026 (5339-12-57)	単木	厚木市	社寺	200～299	ｲﾁｮｳ	403		23	12.5	1	道路	裸地	無	無	無	無	良	無	無	無	3	無	無	無
14 212-027 (5339-12-57)	単木	厚木市	社寺	300以上	ｲﾁｮｳ	366		29	16	1	建物群	草地・地被類	無	無	無	無	良	無	無	無	3	その他制度	その他	無
14 212-028 (5339-12-47)	単木	厚木市	社寺	100～199	ｸｽﾉｷ	312		23	20	1	建物群	裸地	無	無	無	有	良	無	無	無	3	その他制度	その他	無
14 212-029 (5339-12-42)	単木	厚木市	社寺	100～199	ｸｽﾉｷ	322		26	18.8	1	耕地	裸地	無	無	無	無	良	無	無	無	3	無	無	無
14 212-030 (5339-12-39)	単木	厚木市	社寺	100～199	ﾀﾌﾞﾉｷ	364		15	12.6	1	公園 建物群	裸地	頭頂部幹折れ	無	無	無	良	無	無	無	3	無	無	保護柵設置

コード番号 [3次ﾒｯｼｭｺｰﾄﾞ]	区分	所在地 通称名	所有者	推定樹齢 (年)	巨木測定値 樹種名	幹周 (cm)	主幹 (cm)	樹高 (m)	枝張 (m)	株立 (本)	周囲の状況	根元の状況	欠損度	動物生息 鳥	動物生息 獣	着生植物	健全度	信仰対象	独特の呼称	故事伝承	視認性	保護制度指定	解説板等	特記事項
14 212-031 [5339-12-39]	単木	厚木市	社寺	200～299	ｳﾗﾓﾐ	304		13	5.31	1	その他	裸地	大枝枯損	無	無	無	良	無	無	無	3	無	無	無
14 212-032 [5339-12-29]	単木	厚木市	社寺	200～299	ｲﾁｮｳ	358		21	18.3	1	樹林	裸地	無	無	無	無	良	無	天王森	無	3	無	無	無
14 212-033 [5339-12-37]	単木	厚木市	社寺	300以上	ｸﾛﾏﾂ	315		32.5	9.8	1	公園 耕地	裸地	頭頂部幹折れ	無	無	無	良	信仰対象あり	無	無	2	無	無	無
14 212-034 [5339-12-27]	単木	厚木市	社寺	100～199	ｸｽﾉｷ	302		19	14.2	1	公園 耕地	裸地	無	無	無	無	良	無	無	無	3	その他制度	その他	無
14 212-035 [5339-12-36]	単木	厚木市	社寺	200～299	ｲﾁｮｳ	393		35	21	1	樹林	裸地	無	無	無	無	良	無	無	無	3	無	無	無
14 212-036 [5339-12-36]	単木	厚木市	社寺	200～299	ｸｽﾉｷ	318		14.5	17	1	樹林 その他	ササその他やぶ	無	無	無	有	良	無	無	無	3	無	無	無
14 212-037 [5339-12-33]	単木	厚木市	社寺	300以上	ｳﾗﾓﾐ	585		24	18.6	1	耕地	草地・地被類	空洞あり	無	無	無	良	無	無	無	3	その他制度	その他	無
14 212-038 [5339-12-33]	単木	厚木市	社寺	100～199	ﾄｳｶｴﾃﾞﾗ	346	275	17	19.7	2	耕地	草地・地被類	無	無	無	有	良	無	無	有*	3	無	無	無
14 212-039 [5339-12-29]	単木	厚木市	社寺	300以上	ｲﾁｮｳ	902	597	25	23.7	2	建物群	裸地	頭頂部幹折れ	無	無	無	良	無	熊野森	無	3	天然記念物等(市町村) その他制度	その他	無
14 212-040 [5339-12-26]	単木	厚木市	社寺	200～299	ｸｽﾉｷ	355		16.5	19.8	1	樹林	稚樹・その他低木生育ササその他やぶ	無	無	無	無	良	無	無	無	3	無	無	無
14 212-041 [5339-12-17]	単木	厚木市	その他 公有	100～199	ｸｽﾉｷ	323		21	19.2	1	建物群	裸地	無	無	無	無	良	無	無	有*	3	無	無	無
14 212-042 [5339-12-16]	単木	厚木市	社寺	200～299	ｽｷﾞ	338		28	9	1	樹林	裸地	無	無	無	無	良	無	無	無	3	無	無	無
14 212-043 [5339-12-15]	単木	厚木市	社寺	200～299	ｸｽﾉｷ	570	313	22	22	2	建物群 道路	裸地	無	無	無	無	良	無	無	無	3	その他制度	その他	無
14 212-044 [5339-12-09]	単木	厚木市	社寺	200～299	ｴﾉｷ	316		25	23.3	1	樹林 建物群 道路	裸地	無	無	無	無	良	信仰対象あり	無	無	3	その他制度	その他	無
14 212-045 [5339-12-09]	単木	厚木市	社寺	200～299	ｳﾗﾓﾐ	323		26	14.5	1	樹林 建物群	裸地	無	無	無	無	良	無	無	無	3	その他制度	その他	無
14 212-046 [5339-12-09]	単木	厚木市	社寺	200～299	ｸｽﾉｷ	323		14	15.7	1	樹林 建物群	裸地	頭頂部幹折れ 空洞あり	無	無	無	良	無	無	無	3	その他制度	その他	無
14 212-047 [5339-12-08]	単木	厚木市	社寺	200～299	ｲﾁｮｳ	314		29	16.1	1	建物群	草地・地被類	無	無	無	無	良	無	無	無	3	その他制度	その他	無
14 212-048 [5339-12-08]	単木	厚木市	社寺	200～299	ｲﾁｮｳ	312		28	16	1	建物群	草地・地被類	無	無	無	有	良	無	無	無	3	その他制度	その他	無

コード番号 [3次ﾒｯｼｭｺｰﾄﾞ]	区分	所在地 通称名	所有者	推定樹齢 (年)	巨木測定値 樹種名	幹周 (cm)	主幹 (cm)	樹高 (m)	枝張 (m)	株立 (本)	周囲の状況	根元の状況	欠損度	動物生息 鳥	動物生息 獣	着生植物	健全度	信仰対象	独特の呼称	故事伝承	視認性	保護制度指定	解説板等	特記事項
14 212-049 [5339-12-07]	単木	厚木市	社寺	300以上	ｲﾁｮｳ	422		27.5	22.5	1	樹林	裸地	無	無	無	無	良	信仰対象あり	無	無	3	その他制度	その他	無
14 212-050 [5339-02-88]	単木	厚木市	社寺	200～299	ｳﾗｼﾞ	345		22	14.7	1	公園 耕地 建物群	裸地	下部幹折れ	無	無	無	良	無	無	無	3	その他制度	その他	無
14 212-051 [5339-02-78]	単木	厚木市	社寺	200～299	ｽﾀﾞｼﾞｲ	396		19	15.6	1	その他	草地・地被類	小枝枯損	無	無	無	良	無	無	無	3	無	無	無
14 213-001 [5339-13-57]	単木	大和市 深見神社	社寺	300以上	ﾊﾙﾆﾚ	400		30	22	1	その他	裸地	無	無	無	有	良	信仰対象あり	なんじゃもんじゃの木	無	2	天然記念物等(市町村)	解説板	無
14 213-002 [5339-13-08]	単木	大和市 大津竹雄宅	個人	300以上	ｳﾗｼﾞ	420		25	14	1	その他	裸地	無	無	無	無	良	無	無	無	1	天然記念物等(市町村)	解説板	無
14 213-003 [5339-13-17]	単木	大和市 関水昭二宅	個人	300以上	ｳﾗｼﾞ	420		26	24	1	その他	裸地	無	無	無	無	良	無	無	無	1	天然記念物等(市町村)	解説板	無
14 213-004 [5339-13-26]	単木	大和市 保田光男宅	個人	300以上	ﾀﾌﾞﾉｷ	360		17	23	1	その他	裸地	無	無	無	無	良	無	無	無	1	天然記念物等(市町村)	解説板	無
14 213-005 [5339-13-27]	単木	大和市	個人	300以上	ﾀﾌﾞﾉｷ	360		17	17	1	耕地	裸地	無	無	無	無	良	無	無	無	1	無	無	無
14 214-001 [5339-02-75]	単木	伊勢原市 日向薬師	社寺	300以上	ｽｷﾞ	780		35	25	1	樹林	裸地	小枝枯損	ﾌｸﾛｳ	ﾑﾗｻｷﾋﾞ	無	良	信仰対象あり	宝城坊の幡かけのスギ	有*	1	天然記念物等(都道府県)	解説板	保護柵設置
14 214-002 [5339-12-22]	単木	伊勢原市 日向薬師	社寺	300以上	ｽｷﾞ	630		35	25	1	樹林	裸地	小枝枯損	ﾌｸﾛｳ	ﾑﾗｻｷﾋﾞ	無	良	信仰対象あり	宝城坊の幡かけのスギ	有*	1	天然記念物等(都道府県)	解説板	保護柵設置
14 214-003 [5339-02-74]	単木	伊勢原市 大福寺	社寺	300以上	ｸｽﾉｷ	690		30	30	1	その他	草地・地被類	無	無	無	無	良	無	無	無	1	天然記念物等(都道府県)	解説板	保護柵設置
14 214-004 [5339-02-93]	単木	伊勢原市	個人	300以上	ｽﾀﾞｼﾞｲ	580		11	20	1	樹林	草地・地被類	小枝枯損	無	無	無	良	無	無	無	2	無	無	無
14 214-005 [5339-02-94]	単木	伊勢原市	社寺	300以上	ｲﾁｮｳ	457		25	30	1	その他	裸地	無	無	無	無	良	無	無	無	1	その他制度	解説板	無
14 214-006 [5339-02-72]	単木	伊勢原市 比々多神社	社寺	200～299	ｽｷﾞ	310		25	20	1	その他	草地・地被類	頭頂部幹折れ	無	無	無	良	無	無	無	1	その他制度	解説板	無
14 214-007 [5339-02-74]	単木	伊勢原市 大神宮	社寺	300以上	ｸｽﾉｷ	330		25	25	1	その他	草地・地被類	無	無	無	無	良	無	無	無	1	その他制度	樹名板	無
14 214-008 [5339-02-74]	単木	伊勢原市 大神宮	社寺	300以上	ｳﾗｼﾞ	330		30	20	1	その他	裸地	無	無	無	無	良	無	無	無	1	その他制度	樹名板	無
14 214-009 [5339-02-74]	単木	伊勢原市 大神宮	社寺	300以上	ｲﾁｮｳ	360		25	15	1	その他	裸地	無	無	無	無	良	無	無		2	その他制度	樹名板	無

コード番号 [3次ﾒｯｼｭｺｰﾄﾞ]	区分	所在地 通称名	所有者	推定樹齢 (年)	巨木測定値 樹種名	幹周 (cm)	主幹 (cm)	樹高 (m)	枝張 (m)	株立 (本)	周囲の状況	根元の状況	欠損度	動物生息 鳥	動物生息 獣	着生植物	健全度	信仰対象	独特の呼称	故事伝承	視認性	保護制度指定	解説板等	特記事項
14 214-010 [5339-02-74]	単木	伊勢原市	不明	300以上	ｸﾏｼ	300		30	20	1	道路	草地・地被類	無	無	無	無	良	不明	無	無	2	無	無	無
14 214-011 [5339-02-74]	単木	伊勢原市	不明	300以上	ﾑｸﾉｷ	300		25	20	1	道路	草地・地被類	無	無	無	無	良	無	無	無	2	無	無	無
14 214-012 [5339-02-74]	単木	伊勢原市	不明	300以上	ﾑｸﾉｷ	310		25	25	1	道路	草地・地被類	無	無	無	無	良	無	無	無	2	無	無	無
14 214-013 [5339-02-85]	単木	伊勢原市	社寺	不明	ｲﾁｮｳ	310		20	20	1	その他	草地・地被類	無	無	無	無	良	無	不明	不明	2	その他制度	樹名板	無
14 214-014 [5339-02-87]	単木	伊勢原市	社寺	不明	ｸﾏｼ	310		30	25	1	その他	草地・地被類	無	無	無	無	良	不明	不明	不明	2	無	無	無
14 214-015 [5339-02-97]	単木	伊勢原市	個人	300以上	ｸﾏｼ	330		35	35	1	その他	草地・地被類	無	無	無	無	良	無	無	無	1	無	無	無
14 214-016 [5339-02-97]	単木	伊勢原市	個人	300以上	ｸｽﾉｷ	300		30	20	1	その他	草地・地被類	無	無	無	無	良	無	無	無	1	無	無	無
14 214-017 [5339-02-65]	単木	伊勢原市	個人	不明	ｸﾏｼ	300		30	25	1	建物群	草地・地被類	無	無	無	無	良	不明	無	不明	2	無	無	無
14 214-018 [5339-02-66]	単木	伊勢原市	個人	不明	ｸﾏｼ	300		30	25	1	その他	草地・地被類	無	無	無	無	良	不明	不明	不明	2	無	無	無
14 214-019 [5339-02-78]	単木	伊勢原市	社寺	不明	ｸｽﾉｷ	300		25	25	1	その他	草地・地被類	無	無	無	無	良	無	不明	不明	2	無	無	無
14 214-020 [5339-11-19]	単木	伊勢原市	社寺	300以上	ｽｷﾞ	470		35	30	1	樹林	稚樹・その他低木生育	無	ｱｵｼﾞｭｳｶﾗ	ﾑｸﾄﾘﾋﾞ	無	良	信仰対象あり	呪いの杉	有	1	自然公園(国定)	解説板	無
14 214-021 [5339-11-19]	樹林 16.44 ha 推定:30本	伊勢原市 阿夫利神社	社寺	300以上	ﾓﾐ	350				1	樹林	稚樹・その他低木生育	枯損木やや あり	ﾉｺﾊｽﾞｸ	ｶﾓｼｶ	有	良	無	無	無	1	天然記念物等(都道府県) 自然公園(国定) 保安林・学術参考保護等	解説板	無
14 215-001 [5339-13-32]	単木	海老名市 大ケヤキ	市町村	300以上	ｹﾔｷ	720		14	20	1	道路	稚樹・その他低木生育	大枝枯損 空洞あり	無	無	無	良	無	海老名の大ケヤキ	有ﾎ	2	天然記念物等(都道府県)	解説板	保護柵設置
14 215-002 [5339-13-40]	単木	海老名市	社寺	300以上	ｹﾔｷ	335		17	16	1	建物群	草地・地被類	頭頂部幹折れ	ﾌｸﾛｳ	無	無	良	無	無	無	1	その他制度	樹名板	枯損部の削除、枝下ろし
14 215-003 [5339-13-21]	単木	海老名市 大谷観音堂	その他 公有	300以上	ｶﾔ	700		20		1	樹林	草地・地被類	無	無	無	無	良	信仰対象あり	相生の榧	無	2	その他制度	解説板	無
14 215-004 [5339-13-21]	単木	海老名市	社寺	300以上	ﾀﾌﾞﾉｷ	310	310	9	8	1	その他	草地・地被類	無	無	無	無	良	無	無	無	1	その他制度	樹名板	無
14 215-005 [5339-13-02]	単木	海老名市	個人	100～199	ｿﾒｲﾖｼﾉ	300		15	16	1	建物群	草地・地被類	下部幹折れ	無	無	無	不良：一部枯損	無	無	無	1	その他制度	樹名板	無
14 215-006 [5339-13-02]	単木	海老名市	個人	100～199	ｿﾒｲﾖｼﾉ	600	310	15	16	2	建物群	草地・地被類	下部幹折れ	無	無	無	不良：一部枯損	無	無	無	1	その他制度	樹名板	無

コード番号 [3次ﾒｯｼｭｺｰﾄﾞ]	区分	所在地 通称名	所有者	推定樹齢 (年)	巨木測定値 樹種名	幹周 (cm)	主幹 (cm)	樹高 (m)	枝張 (m)	株立 (本)	周囲の状況	根元の状況	欠損度	動物生息 鳥	動物生息 獣	着生植物	健全度	信仰対象	独特の呼称	故事伝承	視認性	保護制度指定	解説板等	特記事項
14 215-007 [5339-13-00]	単木	海老名市 いなり様	個人	200～299	ｸﾛﾏﾂ	410	210	16	12	2	建物群	草地・地被類	無	ﾌｸﾛｳ	無	無	良	信仰対象あり	無	無	1	その他制度	樹名板	無
14 215-008 [5339-03-90]	単木	海老名市 いなり様	個人	300以上	ｸﾛﾏﾂ	420		17	4	1	建物群	ササその他やぶ	無	無	無	無	良	信仰対象あり	無	無	1	その他制度	樹名板	枯損部の削除、枝下ろし
14 215-009 [5339-03-90]	単木	海老名市 八幡宮	社寺	300以上	ｲﾁｮｳ	780		9.5		1	その他	裸地	大枝枯損 異常なコブあり	無	無	無	良	信仰対象あり	無	無	2	無	その他	無
14 215-010 [5339-03-82]	単木	海老名市	個人	100～199	ﾀﾌﾞﾉｷ	367	200	12	16	2	建物群	草地・地被類	無	無	無	無	良	タブーあり	無	無	1	その他制度	無	無
14 215-011 [5339-03-92]	単木	海老名市 なんじゃもんじゃ	その他 公有	300以上	ﾍﾞﾆﾏﾝﾚ	716		20	20	1	道路	裸地	大枝枯損 空洞あり	無	無	無	良	無	有馬のなんじゃもんじゃ	有ﾎ	2	天然記念物等(都道府県)	解説板	保護柵設置 定期的な下刈り・清掃
14 216-001 [5339-13-73]	単木	座間市	社寺	伝承 500	ｼﾗｶｼ	360		20	20	1	建物群 道路	裸地	無	無	無	無	良	無	無	無	2	天然記念物等(都道府県, 市町村)	解説板	無
14 216-002 [5339-13-73]	単木	座間市	社寺	300以上	ｲﾁｮｳ	331		23	18	1	建物群 道路	舗装	無	無	無	無	良	無	無	無	2	無	無	無
14 216-003 [5339-13-72]	単木	座間市	社寺	100～199	ｲﾁｮｳ	345		12	15	1	建物群 道路	舗装	無	無	無	無	良	無	無	無	3	無	無	無
14 216-004 [5339-13-72]	単木	座間市	社寺	100～199	ｲﾁｮｳ	460		15	18	1	建物群 道路	舗装	無	無	無	無	良	無	無	無	3	無	無	無
14 216-005 [5339-13-82]	単木	座間市	社寺	200～299	ｸﾛﾏﾂ	620		20	18	1	建物群 道路	草地・地被類	無	無	無	無	良	無	大ケヤキ	無	1	天然記念物等(市町村)	無	無
14 216-006 [5339-13-71]	単木	座間市	社寺	100～199	ｸｽﾉｷ	372		27	18	1	樹林 建物群 道路 水面	舗装	無	無	無	無	良	無	無	無	2	無	無	無
14 216-007 [5339-13-71]	単木	座間市	社寺	100～199	ｸｽﾉｷ	342		23	23	1	耕地 建物群 道路	舗装	無	無	無	無	良	無	無	無	2	無	無	無
14 217-001 [5339-00-05]	単木	南足柄市	個人	200～299	ｶﾔ	363		18			道路 その他	草地・地被類 ササその他やぶ	無	無	無	無	良	無	無	無	1	無	無	無
14 217-002 [5339-00-18]	単木	南足柄市 大口	都道府県	300以上	ｴﾉｷ	300		30		1	公園	草地・地被類	無	無	無	無	良	無	無	無	2	無	無	無
14 217-003 [5339-00-18]	単木	南足柄市 大口	都道府県	300以上	ﾑｸﾉｷ	370		23	25	1	公園	草地・地被類	無	無	無	無	良	無	無	無	2	無	無	無
14 217-004 [5339-00-07]	単木	南足柄市 慶伝寺	社寺	200～299	ｸﾛﾏﾂ	320		20			樹林	裸地	無	無	無	無	良	無	無	無	2	無	無	無
14 217-005 [5339-00-18]	単木	南足柄市 福沢神社	社寺		ｲﾁｮｳ	310		25			樹林	裸地	無	無	無	無	良	無	無	無	1	無	無	無
14 217-006 [5339-00-06]	単木	南足柄市 神明神社	社寺		ｲﾁｮｳ	304					樹林	裸地	無	無	無	無	良	無	無	無	2	無	無	無

コード番号 [3次ﾒｯｼｭｺｰﾄﾞ]	区分	所在地 通称名	所有者	推定樹齢 (年)	巨木測定値 樹種名	幹周 (cm)	主幹 (cm)	樹高 (m)	枝張 (m)	株立 (本)	周囲の状況	根元の状況	欠損度	動物生息 鳥	動物生息 獣	着生植物	健全度	信仰対象	独特の呼称	故事伝承	視認性	保護制度指定	解説板等	特記事項
14 217-007 [5239-70-96]	単木	南足柄市 足柄神社	社寺	200～299	ｱｶｶﾞｼ	525	270	20	18	1	樹林	ササその他やぶ	無	無	無	無	良	無	無	無	2	無	無	無
14 217-008 [5239-70-96]	単木	南足柄市 足柄神社	社寺	200～299	ｽｷﾞ	406		20	15	1	樹林	ササその他やぶ	無	無	無	無	良	無	無	無	2	無	無	無
14 217-009 [5239-70-88]	単木	南足柄市 善福寺	社寺	100～199	ｲﾁｮｳ	365		15	20	1	樹林	裸地	無	無	無	無	良	無	無	無	2	無	無	無
14 217-010 [5239-70-78]	単木	南足柄市	個人	200～299	ｳﾒﾓﾄﾞｷ	300					建物群水面	裸地	無	無	無	無	良	無	無	無	2	無	無	無
14 217-011 [5239-70-79]	単木	南足柄市 若宮神社	社寺	100～199	ｸｽﾉｷ	375		25			樹林	裸地	無	無	無	無	良	無	無	無	1	無	無	無
14 217-012 [5239-71-60]	単木	南足柄市 岡本小学校	その他 公有	100～199	ｸｽﾉｷ	422		12			その他	裸地	無	無	無	無	良	無	無	無	1	無	無	無
14 217-013 [5239-71-60]	単木	南足柄市 岡本小学校	その他 公有	100～199	ｸｽﾉｷ	450		16			その他	裸地	無	無	無	無	良	無	無	無	1	無	無	無
14 217-014 [5239-70-69]	単木	南足柄市 山下	個人	300以上	ｳﾒﾓﾄﾞｷ	320		30	25	1	樹林	ササその他やぶ	無	無	無	無	良	無	無	無	1	無	無	無
14 217-015 [5239-70-78]	単木	南足柄市 南足柄神社	社寺	200～299	ｳﾒﾓﾄﾞｷ	370		23	20	1	樹林	ササその他やぶ	無	無	無	無	良	無	無	無	1	無	無	無
14 217-016 [5239-70-72]	単木	南足柄市	個人	100～199	ﾔﾏｻﾞｸﾗ	460		23			樹林	草地・地被類 ササその他やぶ	無	無	無	無	良	無	無	無	2	無	無	無
14 217-017 [5239-70-78]	単木	南足柄市	個人	300以上	ｱｶｶﾞｼ	485		18		1	道路	裸地	無	無	無	無	良	無	無	無	2	無	無	無
14 217-018 [5239-70-78]	単木	南足柄市	個人	300以上	ｱｶｶﾞｼ	414		18	21	1	道路	裸地	無	無	無	無	良	無	無	無	2	無	無	無
14 217-019 [5239-70-39]	単木	南足柄市 御嶽山	社寺	100～199	ｶｺﾞﾉｷ	400				1	樹林	裸地 ササその他やぶ	無	無	無	無	良	無	無	無	2	天然記念物等(市町村)	解説板	定期的な下刈り・清掃
14 217-020 [5239-70-39]	単木	南足柄市 御嶽山	社寺	100～199	ｽｷﾞｼﾞｲ	700		25	30	1	樹林	裸地 ササその他やぶ	無	無	無	無	良	無	無	無	2	天然記念物等(市町村)	解説板	定期的な下刈り・清掃
14 217-021 [5239-70-39]	単木	南足柄市 御嶽山	社寺	100～199	ｽｷﾞ	750		50	30	1	樹林	裸地 ササその他やぶ	無	無	無	無	良	無	無	無	2	天然記念物等(市町村)	解説板	定期的な下刈り・清掃
14 217-022 [5239-70-39]	単木	南足柄市 御嶽山	社寺	100～199	ｽｷﾞ	730		50	30	1	樹林	裸地 ササその他やぶ	無	無	無	無	良	無	無	無	2	天然記念物等(市町村)	解説板	定期的な下刈り・清掃
14 217-023 [5239-71-50]	単木	南足柄市 八幡神社	社寺	200～299	ｳﾒﾓﾄﾞｷ	370		20		1	樹林	裸地 ササその他やぶ	無	無	無	無	良	無	無	無	2	無	無	無
14 217-024 [5239-71-50]	単木	南足柄市 八幡神社	社寺	200～299	ｶﾌﾞﾉｷ	300		15	20	1	樹林	裸地 ササその他やぶ	無	無	無	無	良	無	無	無	2	無	無	無

コード番号 [3次ﾒｯｼｭｺｰﾄﾞ]	区分	所在地 通称名	所有者	推定樹齢 (年)	巨木測定値 樹種名	幹周 (cm)	主幹 (cm)	樹高 (m)	枝張 (m)	株立 (本)	周囲の状況	根元の状況	欠損度	動物生息 鳥	動物生息 獣	着生植物	健全度	信仰対象	独特の呼称	故事伝承	視認性	保護制度指定	解説板等	特記事項
14 217-025 [5239-70-38]	単木	南足柄市	国	200～299	ｳﾗｼﾞ	330		20			樹林	ササその他やぶ	無	無	無	無	良	無	無	無	2	無	無	無
14 217-026 [5239-70-79]	単木	南足柄市	個人		ｳﾗｼﾞ	367					樹林	ササその他やぶ	無	無	無	無	良	無	無	無	2	無	無	無
14 217-027 [5239-71-40]	単木	南足柄市 西念寺	社寺	200～299	ｸｽﾉｷ	376		25	25	1	樹林	ササその他やぶ	無	無	無	無	良	無	無	無	2	無	無	無
14 217-028 [5239-71-40]	単木	南足柄市 西念寺	社寺	200～299	ﾀﾌﾞﾉｷ	300		30	30	1	樹林	ササその他やぶ	無	無	無	無	良	無	無	無	2	無	無	無
14 217-029 [5239-70-58]	単木	南足柄市 長泉院	社寺	100～199	ﾋﾏﾍﾞﾙﾋｺｲｱ	300		20			樹林	裸地	無	無	無	無	良	無	無	無	2	天然記念物等(市町村)	解説板	定期的な下刈り・清掃
14 217-030 [5239-70-98]	単木	南足柄市 自得寺	社寺		ｽｷﾞ	300		20		1	樹林	裸地	無	無	無	無	良	無	無	無	2	天然記念物等(市町村)	解説板	定期的な下刈り・清掃
14 217-031 [5239-70-98]	単木	南足柄市	個人	100～199	ｳﾗｼﾞ	330		20			その他	裸地	無	無	無	無	良	無	無	無	2	無	無	無
14 217-032 [5239-71-50]	単木	南足柄市 薬師堂	社寺	100～199	ｲﾁｮｳ	330		20	22	1	樹林	ササその他やぶ	無	無	無	無	良	無	無	無	2	無	無	無
14 217-033 [5239-71-50]	単木	南足柄市 稲荷		200～299	ﾀﾌﾞﾉｷ	300		11			樹林	裸地	無	無	無	無	良	無	無	無	2	無	無	無
14 217-034 [5239-71-40]	単木	南足柄市	個人	200～299	ｳﾗｼﾞ	350		18	20	1	樹林	草地・地被類	無	無	無	無	良	無	無	無	2	無	無	無
14 217-035 [5239-70-49]	単木	南足柄市	個人	100～199	ｳﾗｼﾞ	360		20	20	1	樹林	ササその他やぶ	無	無	無	無	良	無	無	無	2	無	無	無
14 217-036 [5239-70-39]	単木	南足柄市	個人	200～299	ﾀﾌﾞﾉｷ	750	330	20	30	3	樹林	ササその他やぶ	無	無	無	無	良	無	無	無	2	無	無	無
14 217-037 [5239-70-49]	単木	南足柄市	個人	300以上	ｳﾗｼﾞ	440		25		1	その他	草地・地被類	無	無	無	無	良	無	無	無	2	無	無	無
14 217-038 [5239-70-66]	樹林 26 ha 定:20000本	南足柄市 大雄山最乗寺	社寺	300以上	ｽｷﾞ	600		30	25	1	樹林	稚樹・その他低木生育	枯損木やや あり	ﾌｸﾛｳ	ﾑｻｻﾋﾞ	無	良	信仰対象あり	無	有ｷ	1	天然記念物等(都道府県) 自然環境保全地域(都道府県)	解説板	無
14 218-001 [5339-03-85]	単木	綾瀬市	個人	300以上	ｳﾗｼﾞ	374	600	27	22	1	道路	裸地 舗装	大枝枯損 空洞あり	不明	不明	無	不良：一部枯損 病虫害	無	無	無	1	無	無	保護柵設置 定期的な下刈り・清掃
14 218-002 [5339-13-34]	単木	綾瀬市	社寺	100～199	ﾀﾌﾞﾉｷ	300		22	20	1	その他	稚樹・その他低木生育 舗装	無	ｼｼﾞｭｳｶﾗ,ﾑｸﾄﾞﾘ,ｵｵｶﾞﾗｽ,ﾊｼﾌﾞﾄｶﾞﾗｽ	無	無	良	無	無	無	3	無	無	定期的な下刈り・清掃
14 218-003 [5339-13-34]	単木	綾瀬市	社寺	100～199	ｴﾉｷ	300		25	20	1	その他	稚樹・その他低木生育 舗装	無	ｼｼﾞｭｳｶﾗ,ﾑｸﾄﾞﾘ,ｵｵｶﾞﾗｽ,ﾊｼﾌﾞﾄｶﾞﾗｽ	無	無	良	無	無	無	3	無	無	定期的な下刈り・清掃

コード番号 [3次ﾒｯｼｭｺｰﾄﾞ]	区分	所在地 通称名	所有者	推定樹齢 (年)	巨木測定値 樹種名	幹周 (cm)	主幹 (cm)	樹高 (m)	枝張 (m)	株立 (本)	周囲の状況	根元の状況	欠損度	動物生息 鳥	動物生息 獣	着生植物	健全度	信仰対象	独特の呼称	故事伝承	視認性	保護制度指定	解説板等	特記事項
14 218-004 [5339-13-24]	単木	綾瀬市	市町村	不明	ｸｽﾉｷ	360		24	20	1	建物群	裸地	無		無	無	良	無	無	無	2	無	無	定期的な下刈り・清掃
14 218-005 [5339-13-14]	単木	綾瀬市	個人	100～199	ﾀﾌﾞﾉｷ	320		20	20	1	樹林	稚樹・その他低木生育	無	ﾌｸﾛｳ,ｶﾗｽ	ﾉｳｻｷﾞ	有	良	無	無	無	3	無	無	無
14 218-006 [5339-13-13]	単木	綾瀬市	社寺		ﾓﾐ	320		25	25	1	樹林	裸地 稚樹・その他低木生育	下部幹折れ	不明	不明	無	良	無	無	無	3	無	無	定期的な下刈り・清掃
14 218-007 [5339-13-13]	単木	綾瀬市	社寺	200～299	ｽｷﾞ	300		31	25	1	樹林	裸地 稚樹・その他低木生育	大枝枯損	不明	不明	無	不良：一部枯損	無	無	無	3	無	無	定期的な下刈り・清掃
14 218-008 [5339-13-22]	単木	綾瀬市	社寺	300以上	ｽﾀﾞｼﾞｲ	450		19		3	樹林	裸地	無	ﾐﾐｽﾞｸ	無	無	良	無	無	無	3	天然記念物等(市町村)	樹名板 解説板	保護柵設置 定期的な下刈り・清掃
14 218-009 [5339-13-22]	単木	綾瀬市	社寺	200～299	ｲﾁｮｳ	420		20	20	1	樹林	舗装	無	無	無	無	良	無	無	無	3	無	無	定期的な下刈り・清掃
14 218-010 [5339-13-22]	単木	綾瀬市	社寺	99以下	ｸｽﾉｷ	342		25	20	1	樹林 道路	裸地 舗装	無	無	無	無		無	無	無	2	無	無	定期的な下刈り・清掃
14 301-001 [5239-74-19]	単木	葉山町	社寺	不明	ｸｽﾉｷ	450		35	35	1	樹林	稚樹・その他低木生育 ササその他やぶ	無	不明	不明	有	良	不明	無	不明	2	無	無	無
14 301-002 [5239-74-25]	単木	葉山町 森戸神社	社寺	300以上	ｲﾌﾞｷ	400		15	15	1	樹林	草地・地被類	無	無	無	無	良	無	飛枯損	有*	1	天然記念物等(市町村) その他制度	解説板 石標	保護柵設置
14 321-001 [5339-03-71]	単木	寒川町 倉見	社寺	300以上	ｳﾗｼﾞ	687		20	30	2	建物群 道路	裸地	無	無	無	無	良	信仰対象あり	夫婦檜	有	2	天然記念物等(市町村) その他制度	樹名板 解説板	無
14 321-002 [5339-03-71]	単木	寒川町 倉見	社寺		ｳﾗｼﾞ	308		20	30	1	建物群 道路	裸地	無	無	無	無	良	信仰対象あり	夫婦檜	有	2	天然記念物等(市町村) その他制度	樹名板 解説板	無
14 321-003 [5339-03-71]	単木	寒川町 倉見	社寺	300以上	ｳﾗｼﾞ	325		20	30	1	建物群 道路	裸地	無	無	無	無	良	信仰対象あり	夫婦檜	有	2	天然記念物等(市町村) その他制度	樹名板 解説板	無
14 321-004 [5339-03-50]	単木	寒川町 宮山 寒川神社	社寺	不明	ｲﾁｮｳ	390		20		1	樹林 建物群	ササその他やぶ	無	無	無	無	良	信仰対象あり	無	無	2	無	無	無
14 341-001 [5239-72-85]	単木	大磯町 高麗	個人		ﾎﾙﾄﾉｷ	350		10	20	1	建物群	裸地	無	無	無	無	良	無	無	不明	2	無	無	買取運動
14 341-002 [5239-72-86]	単木	大磯町 高麗	社寺	300以上	ｽﾀﾞｼﾞｲ	300		20	20	1	樹林	稚樹・その他低木生育	小枝枯損	不明	無	無		無	無	無	3	天然記念物等(市町村)	解説板	無
14 341-003 [5239-72-92]	単木	大磯町 国府本郷	社寺	300以上	ﾀﾌﾞﾉｷ	300		30	20	1	樹林	稚樹・その他低木生育	無	不明	無	無	良	無	無	不明	2	自然環境保全地域(都道府県)	解説板	無

コード番号 [3次ﾒｯｼｭｺｰﾄﾞ]	区分	所在地 通称名	所有者	推定樹齢 (年)	巨木測定値 樹種名	幹周 (cm)	主幹 (cm)	樹高 (m)	枝張 (m)	株立 (本)	周囲の状況	根元の状況	欠損度	動物生息 鳥	動物生息 獣	着生植物	健全度	信仰対象	独特の呼称	故事伝承	視認性	保護制度指定	解説板等	特記事項
14 341-004 [5239-72-52]	単木	大磯町 国府本郷	社寺	300以上	ｸﾛﾏﾂ	470		25	25	1	建物群	草地・地被類	無	無	無	無	良	不明	無	不明	1	天然記念物等(都道府県)	解説板	無
14 341-005 [5239-72-52]	単木	大磯町 国府新宿	社寺	300以上	ｶﾔ	350		30	20	1	建物群	裸地	無	無	無	無	良	無	無	不明	2	天然記念物等(市町村)	解説板	無
14 341-006 [5239-72-75]	単木	大磯町 東小磯	社寺	300以上	ﾀﾌﾞﾉｷ	300		20	21	1	樹林	草地・地被類	無	無	無	無	良	無	無	無	2	天然記念物等(市町村)	解説板	無
14 342-001 [5239-72-50]	単木	二宮町 二宮	その他公有	100～199	ｸｽﾉｷ	555	215	12	25	3	その他	裸地	無	無	無	無	良	無	無	無	2	無	無	定期的な下刈り・清掃
14 342-002 [5239-72-50]	単木	二宮町 二宮	その他公有	100～199	ｸｽﾉｷ	400	210		20	2	その他	裸地	無	無	無	無	良	無	無	無	2	無	無	定期的な下刈り・清掃
14 342-003 [5239-72-50]	単木	二宮町 二宮	その他公有	100～199	ｸｽﾉｷ	720	200	10	20	4	その他	裸地	無	無	無	無	良	無	無	無	2	無	無	定期的な下刈り・清掃
14 342-004 [5239-72-50]	単木	二宮町 山西	個人	300以上	ｸｽﾉｷ	350		20	17	1	その他	草地・地被類 稚樹・その他低木生育	小枝枯損 空洞あり	無	無	有	良	無	無	無	1	無	無	枯損部の削除、枝下ろし
14 342-005 [5239-72-50]	単木	二宮町 山西	個人	300以上	ﾀﾌﾞﾉｷ	420	230	15	15	3	樹林 道路	草地・地被類 稚樹・その他低木生育	大枝枯損 樹頂部幹折れ	無	無	有	不良：一部枯損	無	無	無	2	天然記念物等(市町村)	解説板	保護柵設置 枯損部の削除、枝下ろし
14 342-006 [5239-71-89]	単木	二宮町 一色	社寺	300以上	ｳﾗｼﾞ	363		12	15	1	その他	裸地	大枝枯損 小枝枯損	無	無	有	良	無	無	無	2	無	無	定期的な下刈り・清掃 枯損部の削除、枝下ろし
14 342-007 [5239-71-89]	単木	二宮町 一色	社寺	伝承 350	ｶﾔ	350		15	12	1	その他	裸地 草地・地被類	大枝枯損 小枝枯損	無	無	有	良	無	無	無	2	無	無	定期的な下刈り・清掃 枯損部の削除、枝下ろし
14 342-008 [5239-71-89]	単木	二宮町 一色	社寺	伝承 350	ｲﾁｮｳ	400		15	12	1	その他	草地・地被類 舗装	大枝枯損	無	無	有	良	無	無	無	2	無	無	定期的な下刈り・清掃 枯損部の削除、枝下ろし
14 342-009 [5239-71-89]	単木	二宮町 一色	社寺	300以上	ｶﾔ	320		14	8	1	樹林	草地・地被類 舗装	無	無	無	有	良	無	無	無	2	無	無	定期的な下刈り・清掃
14 342-010 [5239-71-79]	単木	二宮町 一色	個人	伝承 300	ｶﾔ	330		14	9	1	その他	裸地 稚樹・その他低木生育	大枝枯損	無	無	有	良	無	無	無	2	無	無	定期的な下刈り・清掃 枯損部の削除、枝下ろし
14 342-011 [5239-71-59]	単木	二宮町 山西	社寺	伝承 500	ｽｷﾞ	330		20	8	1	樹林 その他	舗装	無	無	無	無	良	無	無	無	2	自然環境保全地域(都道府県)	無	定期的な下刈り・清掃
14 342-012 [5239-71-59]	単木	二宮町 山西	社寺	300以上	ｳﾗｼﾞ	305		14	15	1	その他	稚樹・その他低木生育 舗装	無	無	無	有	良	無	無	無	2	自然環境保全地域(都道府県)	無	定期的な下刈り・清掃
14 342-013 [5239-71-59]	単木	二宮町 川匂	社寺	300以上	ｶﾔ	327		15	17	1	その他	裸地	大枝枯損 小枝枯損	無	無	有	不良：一部枯損	無	無	無	2	天然記念物等(市町村)	解説板	保護柵設置 定期的な下刈り・清掃 枯損部の削除、枝下ろし

コード番号 [3次ﾒｯｼｭｺｰﾄﾞ]	区分	所在地 通称名	所有者	推定樹齢 (年)	巨木測定値 樹種名	幹周 (cm)	主幹 (cm)	樹高 (m)	枝張 (m)	株立 (本)	周囲の状況	根元の状況	欠損度	動物生息 鳥	動物生息 獣	着生植物	健全度	信仰対象	独特の呼称	故事伝承	視認性	保護制度指定	解説板等	特記事項
14 342-014 [5239-71-49]	単木	二宮町 川匂	社寺	300以上	ｲﾁｮｳ	450		8	8	1	その他	裸地 稚樹・その他低木生育	大枝枯損 頭頂部幹折れ	無	無	有	良	無	注縄掛けの木	有	2	無	無	定期的な下刈り・清掃 枯損部の削除、枝下ろし
14 361-001 [5339-01-08]	単木	中井町	社寺	300以上	ｳﾗｶﾞ	570		25	23	1	その他	裸地	空洞あり	無	無	有	不良：一部枯損		無	無	1	自然環境保全地域(都道府県)	樹名板	保護柵設置
14 361-002 [5239-71-97]	単木	中井町	その他公有	伝承 800	ｴﾝｼﾞｭ	800		16	18	1	その他	稚樹・その他低木生育	大枝枯損 空洞あり	無	無	有	不良：一部枯損	無	無	有*	1	天然記念物等(都道府県)	解説板	保護柵設置
14 361-003 [5239-71-97]	単木	中井町 井ノ口矢面	個人	300以上	ﾔﾏｻﾞｸﾗ	405		16	20	1	その他	稚樹・その他低木生育	小枝枯損	無	無	無	良	無	無	無	2	無	無	無
14 362-001 [5339-01-13]	単木	大井町 籠窪	社寺	300以上	ｽｷﾞｼﾞｲ	590		15		1	樹林	草地・地被類	小枝枯損	無	無	無	良	無	無	無	2	天然記念物等(市町村) その他制度	解説板	無
14 362-002 [5339-01-04]	単木	大井町 柳	社寺	300以上	ｲﾁｮｳ	370		35		1	樹林	舗装	小枝枯損	無	無	有	不良：一部枯損	タブーあり	無	有*	2	天然記念物等(市町村)	樹名板	無
14 362-003 [5339-01-04]	単木	大井町 柳	社寺	300以上	ｲﾁｮｳ	540		40	35	1	樹林	舗装	小枝枯損	無	無	有	不良：一部枯損	タブーあり	無	有*	2	天然記念物等(市町村)	樹名板	無
14 362-004 [5339-01-04]	単木	大井町 柳	社寺	300以上	ｴﾉｷ	560		40	40	1	樹林	舗装	小枝枯損	無	無	有	不良：一部枯損	タブーあり	無	有*	2	天然記念物等(市町村)	樹名板	無
14 362-005 [5339-01-02]	単木	大井町 根岸	社寺	不明	ｳﾗｶﾞ	310		20		1	樹林	草地・地被類	無	無	無	無	不良：その他	無	無	無	3	無	無	無
14 362-006 [5239-71-94]	単木	大井町 赤田	社寺	300以上	ｽｷﾞｼﾞｲ	960	570	20		2	樹林	草地・地被類	下部幹折れ 空洞あり	無	無	有	不良：一部枯損	不明	無	無	2	無	無	無
14 362-007 [5239-71-94]	単木	大井町 赤田	社寺	99以下	ｲﾁｮｳ	306		20	10	1	その他	舗装	無	無	無	無	良	無	無	無	2	無	無	無
14 362-008 [5239-71-93]	単木	大井町 山田	法人等	100～199	ｸｽﾉｷ	400	400	25		1	その他	草地・地被類	無	無		無	良	無	楠太郎	無	2	無	樹名板	その他
14 362-009 [5239-71-93]	単木	大井町 土方村	社寺	不明	ｲﾁｮｳ	360		30		1	樹林		無	無		無	良	無	無	無	3	無	無	無
14 362-010 [5239-71-83]	単木	大井町 馬場	社寺	300以上	ｲﾁｮｳ	445			12	1	その他	舗装	無	無	無	無	良	無	無	無	2	天然記念物等(市町村) その他制度	解説板	枯損部の削除、枝下ろし
14 362-011 [5239-71-83]	単木	大井町 上大井	社寺	300以上	ｳﾗｶﾞ	814	411	30		2	樹林	その他	空洞あり	無	無	無	良	不明	無	不明	2	無	無	その他
14 362-012 [5239-71-83]	単木	大井町 上大井	社寺	300以上	ﾑｸﾉｷ	400		22		1	樹林	その他	無	無	無	無	良	無	無	無	2	その他制度	解説板	無
14 363-001 [5339-01-22]	単木	松田町 寄	その他公有	不明	ﾀﾌﾞﾉｷ	328		5	9.5	1	道路 その他	裸地	大枝枯損 小枝枯損	無	無	有	不良：その他	無	無	無	2	無	無	定期的な下刈り・清掃
14 363-002 [5339-01-22]	単木	松田町 寄	その他公有	不明	ﾑｸﾉｷ	414		12	21	1	道路 その他	舗装	小枝枯損 空洞あり	無	無	有	良	無	無	無	2	無	無	定期的な下刈り・清掃

コード番号 [3次ﾒｯｼｭｺｰﾄﾞ]	区分	所在地 通称名	所有者	推定樹齢 (年)	巨木測定値 樹種名	幹周 (cm)	主幹 (cm)	樹高 (m)	枝張 (m)	株立 (本)	周囲の状況	根元の状況	欠損度	動物生息 鳥	動物生息 獣	着生植物	健全度	信仰対象	独特の呼称	故事伝承	視認性	保護制度指定	解説板等	特記事項
14 363-003 [5339-01-71]	単木	松田町 寄神社	社寺	伝承 500	ｽｷﾞ	580		36	21.6	1	その他	草地・地被類	大枝枯損	不明	無	無	良	無	無	無	2	天然記念物等(市町村) 保安林・学術参考保護等	樹名板	定期的な下刈り・清掃
14 363-004 [5339-01-71]	単木	松田町 寄	社寺	300以上	ｲﾁｮｳ	625		30	23	1	その他	草地・地被類	小枝枯損	不明	無	無	良	信仰対象あり	無	有ﾈ	2	天然記念物等(市町村) 保安林・学術参考保護等	解説板	定期的な下刈り・清掃
14 363-005 [5339-01-71]	単木	松田町 寄	社寺	200～299	ｸﾛﾏﾂ	345		25	18.7	1	その他	草地・地被類	無	不明	無	無	良	無	無		2	天然記念物等(市町村) 保安林・学術参考保護等	無	定期的な下刈り・清掃
14 363-006 [5339-01-71]	単木	松田町 寄神社	社寺	200～299	ﾀﾌﾞﾉｷ	348		23	14.8	1	その他	草地・地被類	無	不明	無	有	良	無	無	無	2	天然記念物等(市町村) 保安林・学術参考保護等	無	定期的な下刈り・清掃
14 363-007 [5339-01-11]	単木	松田町 惣領寒田神社	社寺	伝承 800	ｶﾔ	333		30	14	1	その他	裸地	無	ﾌｸﾛｳ	無	有	良	無	無	無	2	保安林・学術参考保護等	無	定期的な下刈り・清掃
14 363-008 [5339-01-11]	単木	松田町 惣領寒田神社	社寺	伝承 800	ｶﾔ	320		28	12	1	その他	草地・地被類	無	ﾌｸﾛｳ	無	有	良	無	無	無	2	保安林・学術参考保護等	無	定期的な下刈り・清掃
14 363-009 [5339-01-10]	単木	松田町 惣領寒田神社	社寺	伝承 500	ｼﾗｶｼ	395		30	21	1	その他	草地・地被類	無	ﾌｸﾛｳ	無	有	良	無	無	無	2	保安林・学術参考保護等	樹名板	定期的な下刈り・清掃
14 363-010 [5339-01-10]	単木	松田町 惣領寒田神社	社寺	300以上	ﾑｸﾉｷ	415		25	25	1	その他	草地・地被類	無	ﾌｸﾛｳ	無	有	良	無	無	無	2	保安林・学術参考保護等	無	定期的な下刈り・清掃
14 364-001 [5339-10-44]	単木	山北町	社寺	伝承 2000	ｽｷﾞ	1200		45	35	1	耕地 道路	裸地	下部幹折れ 空洞あり	無	無	有	良	無	無	無	1	天然記念物等(国) 自然公園(国定)	樹名板 解説板	保護柵設置
14 364-002 [5339-00-84]	単木	山北町 神社政神社	個人	300以上	ﾄﾁﾉｷ	475		25	25	1	樹林 耕地	草地・地被類	大枝枯損 空洞あり	無	無	有	良	信仰対象あり	無	無	2	天然記念物等(都道府県) 自然公園(国定)	樹名板 解説板	保護柵設置
14 364-003 [5339-00-27]	単木	山北町	社寺	300以上	ﾎﾞﾀﾞｲｼﾞｭ	400		25	23	1	樹林	裸地	無	無	無	無	良	無	無	無	2	天然記念物等(市町村)	樹名板 解説板	無
14 364-004 [5339-00-27]	単木	山北町	社寺	300以上	ｲﾁｮｳ	1000	590	25	25	2	樹林	裸地	頭頂部幹折れ 空洞あり	無	無	無	良	無	無	無	2	天然記念物等(市町村)	樹名板 解説板	無
14 364-005 [5339-00-55]	単木	山北町	社寺	300以上	ｳﾗｼﾞﾛｶﾞｼ	500		21	20	1	樹林	草地・地被類	小枝枯損	無	無	有	良	無	無	無	3	天然記念物等(都道府県)	樹名板 解説板	無
14 364-006 [5339-00-27]	単木	山北町	社寺	300以上	ｸｽﾉｷ	720		20	20	1	樹林 建物群 道路	裸地	小枝枯損	無	無	無	良	無	無	無	2	天然記念物等(市町村)	樹名板 解説板	無
14 366-001 [5339-01-00]	単木	開成町 吉田島(河原町)	不明	200～299	ｸﾛﾏﾂ	392		13.8	7.7	1	道路	草地・地被類	小枝枯損 空洞あり	無	無	無	不良：一部枯損	信仰対象あり	十文字のケヤキ	有ﾈ	1	無	樹名板 解説板	無

コード番号 [3次ﾒｯｼｭｺｰﾄﾞ]	区分	所在地 通称名	所有者	推定樹齢 (年)	巨木測定値 樹種名	幹周 (cm)	主幹 (cm)	樹高 (m)	枝張 (m)	株立 (本)	周囲の状況	根元の状況	欠損度	動物生息 鳥	動物生息 獣	着生植物	優全度	信仰対象	独特の呼称	故事伝承	視認性	保護制度指定	解説板等	特記事項
14 382-001 [5239-60-77]	単木	箱根町 塔之澤	国	200～299	ｽｷﾞｼﾞｲ	400	400	20		1	樹林 道路	草地・地被類	頭頂部幹折れ	不明	不明	無	良	無	小屋掛の椎の木	有*	3	自然公園(国立)	解説板	
14 382-002 [5239-60-55]	単木	箱根町 畑宿	不明	不明	ｶﾂﾗ	500	500	25	25	1	樹林 水面	稚樹・その他低木生育	無	不明	不明	無	良	無	無	無	2	自然公園(国立)	無	その他
14 382-003 [5239-60-55]	単木	箱根町 畑宿	個人	300以上	ｳﾗｼﾞﾛｶﾞｼ	500	500	20	30	1	建物群 道路	草地・地被類	無	不明	不明	無	良	信仰対象あり	箱根旧街道一の大カシ	無	1	自然公園(国立) その他制度	解説板	無
14 382-004 [5239-60-42]	単木	箱根町 元箱根	社寺	伝承 120 0	ｽｷﾞ	600	600	35	25	1	樹林	草地・地被類		不明	不明	有	良	信仰対象あり	矢立のスギ	有*	2	自然公園(国立) その他制度	解説板	保護棚設置
14 382-005 [5239-60-78]	樹林 1 ha 推定:10本	箱根町 湯本	社寺	不明	ｽｶﾞｼﾞｲ	400	400	40		1	樹林	稚樹・その他低木生育	枯損木ややあり	不明	不明	無	良	無	無	無	1	天然記念物等(都道府県) 自然公園(国立)	樹名板 解説板	無
14 382-006 [5239-60-11]	並木 2959 m 実測:419本	箱根町 箱根（杉並木）	国	300以上	ｽｷﾞ						樹林 道路 水面	ササその他やぶ 舗装 その他	枯損木多い	無	無	有	不良：その他	無	箱根旧街道杉並木	無	1	天然記念物等(国) 自然公園(国立)	解説板	薬剤散布・施肥 定期的な下刈り・清掃 枯損部の削除、枝下ろし その他
14 383-001 [ ]	樹林 41 ha 定:4000. 本	真鶴町 お林 山の神	市町村	300以上	ｸﾛﾏﾂ ｸｽﾉｷ	350 350		30 30	20 30	5 5	樹林	草地・地被類 ササその他やぶ	枯損木ややあり 倒木ややあり	ｸﾛﾂｸﾞ	不明	有	不良：一部枯損	信仰対象あり	お林	不明	1	自然公園(都道府県立) 保安林・学術参考保護等	その他	薬剤散布・施肥
14 384-001 02/02 [5239-50-88]	単木	湯河原町	社寺	300以上	ｸｽﾉｷ	550		23	20	1	道路	裸地	無	無	無	無	良	無	無	無	2	無	無	無
14 384-002 [5239-50-78]	単木	湯河原町 城堀	市町村	300以上	ﾎﾙﾄﾉｷ	400		20	20	1	樹林	稚樹・その他低木生育	無	無	無	無	良	無	山神の樹叢	有*	2	天然記念物等(国)	樹名板 解説板	無
14 384-003 [5239-50-78]	単木	湯河原町 城堀	社寺	300以上	ｲﾌﾞｷ	600		20	20	1	その他	草地・地被類	無	無	無	無		無	城願寺ビャクシン	無	3	天然記念物等(国)	解説板	定期的な下刈り・清掃
14 384-004 [5239-50-67]	単木	湯河原町 宮下	社寺	300以上	ｲﾁｮｳ	900		20	18	1	その他	裸地	小枝枯損	無	無	無	不良：一部枯損	無	無	無	2	無	無	無
14 384-005 [5239-50-67]	単木	湯河原町 宮下	社寺	300以上	ｸｽﾉｷ	820		36	30	1	その他	裸地	無	無	無	無	良	無	五所神社のクスノキ	無	1	その他制度	解説板	定期的な下刈り・清掃
14 384-006 [5239-50-67]	単木	湯河原町 宮下	社寺	300以上	ｸｽﾉｷ	800		15	30	1	建物群	裸地	空洞あり	無	無	無	良	無	明神の橋	有	2	その他制度	解説板	保護棚設置
14 384-007 [5239-50-75]	単木	湯河原町 宮上	社寺	100～199	ｳﾗｷ	400		26	21	1	公園	舗装	無	無	無	無	良	無	無	無	2	無	樹名板	無
14 401-001 [5339-22-16]	単木	愛川町 八菅神社	社寺	300以上	ｽｶﾞｼﾞｲ	340		20	20	1	樹林	裸地 草地・地被類 稚樹・その他低木生育 舗装	下部幹折れ	不明	不明	有	不良：一部枯損	無	無	無	1	風致地区・緑地保全地区等	樹名板 解説板	定期的な下刈り・清掃
14 401-002 [5339-22-16]	単木	愛川町 八菅神社	社寺	300以上	ｽｷﾞ	320		25	20	1	樹林	草地・地被類	無	不明	不明	有	不良：一部枯損	無	無	無	1	風致地区・緑地保全地区等	樹名板	定期的な下刈り・清掃

コード番号 [3次ﾒｯｼｭｺｰﾄﾞ]	区分	所在地 通称名	所有者	推定樹齢（年）	巨木測定値 樹種名	幹周 (cm)	主幹 (cm)	樹高 (m)	枝張 (m)	株立 (本)	周囲の状況	根元の状況	欠損度	動物生息 鳥	動物生息 獣	着生植物	健全度	信仰対象	独特の呼称	故事伝承	視認性	保護制度指定	解説板等	特記事項
14 401-003 [5339-22-16]	単木	愛川町 八菅神社	社寺	300以上	ｳﾗｼﾞ	350		25	23	1	樹林	草地・地被類	無	不明	不明	有	不良：一部枯損	無	無	無	1	風致地区・緑地保全地区等	樹名板 解説板	定期的な下刈り・清掃
14 401-004 [5339-22-33]	単木	愛川町 愛川八幡神社	社寺	300以上	ﾀﾌﾞﾉｷ	380		30	25	1	樹林	草地・地被類	無	不明	不明	有	良	不明	不明	不明	1	天然記念物等(市町村) 風致地区・緑地保全地区等	解説板	定期的な下刈り・清掃
14 401-005 [5339-22-44]	単木	愛川町 棲岩院	社寺	200～299	ﾀﾌﾞﾉｷ	304		20	20	1	樹林	稚樹・その他低木生育	小枝枯損	不明	不明	有	良	不明	不明	不明	1	無	無	定期的な下刈り・清掃 枯損部の削除、枝下ろし
14 401-006 [5339-22-44]	単木	愛川町 棲岩院	社寺	200～299	ﾀﾌﾞﾉｷ	395		20	23	1	樹林	稚樹・その他低木生育	小枝枯損	不明	不明	有	良	不明	不明	不明	1	無	無	定期的な下刈り・清掃 枯損部の削除、枝下ろし
14 401-007 [5339-22-35]	単木	愛川町 地神社	社寺	200～299	ｲﾁｮｳ	710	400	20	16	2	樹林	草地・地被類	無	不明	不明	無	良				2	風致地区・緑地保全地区等	無	定期的な下刈り・清掃
14 401-008 [5339-22-34]	単木	愛川町 角田八幡神社	社寺	300以上	ﾀﾌﾞﾉｷ	540		25	20	1	樹林	草地・地被類 ササその他やぶ	小枝枯損 頭頂部幹折れ 空洞あり	不明	不明	有	不良：一部枯損	無	無	無	1	天然記念物等(市町村)	無	定期的な下刈り・清掃
14 401-009 [5339-22-34]	単木	愛川町 角田八幡神社	社寺	300以上	ｲﾁｮｳ	400		25	26	1	樹林	草地・地被類	小枝枯損 頭頂部幹折れ 空洞あり	不明	不明	有	不良：一部枯損	無	無	無	1	天然記念物等(市町村)	無	定期的な下刈り・清掃
14 401-010 [5339-22-34]	単木	愛川町 角田八幡神社	社寺	300以上	ｽｷﾞ	320		25	20	1	樹林	草地・地被類	小枝枯損	不明	不明	有	不良：一部枯損	無	無	無	1	天然記念物等(市町村)	無	定期的な下刈り・清掃
14 401-011 [5339-22-23]	単木	愛川町 勝楽寺	社寺	300以上	ｲﾁｮｳ	460		35	28	1	樹林	草地・地被類	無	不明	不明	無	良	不明	無	不明	1	無	無	無
14 401-012 [5339-22-23]	単木	愛川町 勝楽寺	社寺	300以上	ｲﾁｮｳ	350		30	30	1	樹林	草地・地被類	無	不明	不明	無	良	不明	無	不明	1	無	無	無
14 401-013 [5339-22-23]	単木	愛川町 勝楽寺	社寺	300以上	ｻﾜﾗ	400	295	30	25	2	樹林	草地・地被類	無	不明	不明	無	良	不明	無	不明	1	無	無	無
14 401-014 [5339-22-43]	単木	愛川町 三増	個人	200～299	ｸﾛﾏﾂ	310		20	15	1	その他	裸地	無	無	無	無	良	無	無	無	1	無	無	無
14 401-015 [5339-22-41]	単木	愛川町 半原宮本		不明	ｳﾗｼﾞ	350		30		1	樹林	稚樹・その他低木生育	無	不明	不明	無	良	不明	無	不明	1	無	無	無
14 402-001 [5339-12-81]	単木	清川村 古在家	個人	300以上	ﾀﾌﾞﾉｷ	900		12	20	1	樹林	裸地	頭頂部幹折れ	無	無	有	良	無	シバノ木			その他制度	解説板	保護柵設置
14 402-002 [5339-11-67]	樹林 39 ha 推定:270本	清川村 考証林	都道府県	300以上	ﾓﾐ	450		30	20	1	樹林	稚樹・その他低木生育	倒木ややあり	ﾏｳﾄﾞﾘ	ﾂﾀｳﾜｸﾞﾏ	有	良	無	考証林	無	1	天然記念物等(都道府県) 自然公園(国定) 保安林・学術参考保護等 その他制度	解説板	無

コード番号 [3次ﾒｯｼｭｺｰﾄﾞ]	区分	所在地 通称名	所有者	推定樹齢 (年)	巨木測定値 樹種名	幹周 (cm)	主幹 (cm)	樹高 (m)	枝張 (m)	株立 (本)	周囲の状況	根元の状況	欠損度	動物生息 鳥	動物生息 獣	着生植物	樹勢	信仰対象	独特の呼称	故事伝承	視認性	保護制度指定	解説板等	特記事項
14 402-003 [5339-11-57]	樹林 20 ha 推定:40本	滴川村 県有林2 6林班	都道府県	300以上	ﾓﾐ	400		30	20	1	樹林	稚樹・その他低木生育	倒木ややあり	ｸﾏｹﾀｶ	ｼｶ, ｶﾓｼｶ, ﾜﾀｷﾉｸﾞﾏ	有	良	無	無	無	1	自然公園(国定)	無	無
14 402-004 [5339-11-65]	樹林 20 ha 推定:40本	滴川村 県有林1 0林班	都道府県	300以上	ﾓﾐ	400		30	20	1	樹林	稚樹・その他低木生育	枯損木ややあり	ｻﾌﾄﾞﾘ, ｱｵｼﾞｭ	無	無	良	無	無	無	1	自然公園(国定)	無	無
14 421-001 [5339-32-24]	単木	城山町 風間	個人	100～199	ｱﾗｶｼ	379		18	6	1	建物群	裸地	頭頂部幹折れ	無	無	無	良	無	無	無	2	無	樹名板	無
14 421-002 [5339-32-14]	単木	城山町 小松	社寺	300以上	ｽｷﾞｼﾞｲ	526		10	10	1	樹林	草地・地被類	小枝枯損	不明	不明	無	良	信仰対象あり	無	不明	2	無	無	無
14 421-003 [5339-32-14]	単木	城山町 小松	社寺	300以上	ｽｷﾞｼﾞｲ	520		20	20	1	樹林	草地・地被類	小枝枯損	不明	不明	無	良	信仰対象あり	無	不明	2	無	無	無
14 421-004 [5339-32-14]	単木	城山町 小松	社寺	300以上	ｽｷﾞｼﾞｲ	490		20	7	1	樹林	草地・地被類	小枝枯損	不明	不明	無	良	信仰対象あり	無	不明	2	無	無	無
14 421-005 [5339-32-14]	単木	城山町 小松	社寺	300以上	ｽｷ	680	450	25	10	2	樹林	草地・地被類	小枝枯損	不明	不明	無	良	信仰対象あり	無	不明	2	無	無	無
14 421-006 [5339-22-94]	単木	城山町 露田	社寺	300以上	ｽｷﾞｼﾞｲ	620		25	14	1	樹林	裸地	無	不明	有	無	良	信仰対象あり	無	不明	2	無	解説板	無
14 421-007 [5339-22-94]	単木	城山町 露田	社寺	300以上	ｽｷﾞｼﾞｲ	430		25	10	1	樹林	裸地	無	不明	ﾑｸﾄﾞﾘ	無	良	信仰対象あり	無	不明	2	無	解説板	無
14 421-008 [5339-22-94]	単木	城山町 露田	社寺	300以上	ｽｷﾞｼﾞｲ	385		25	10	1	樹林	裸地	無	不明	ﾑｸﾄﾞﾘ	無	良	信仰対象あり	無	不明	2	無	解説板	無
14 421-009 [5339-22-65]	単木	城山町 殿木	社寺	不明	ｱﾗｶｼ	316		25	15	1	建物群	裸地	無	無	無	無	良	無	無	無	3	無	無	無
14 421-010 [5339-22-65]	単木	城山町 中平	社寺	100～199	ｲﾁｮｳ	320		25	20	1	樹林	草地・地被類	無	無	無	無	良	無	無	無	3	無	樹名板	無
14 421-011 [5339-22-55]	単木	城山町 相生	個人	99以下	ｸｽﾉｷ	330		14	15	1	樹林	ササその他やぶ	無	無	無	有	良	無	無	無	3	無	無	無
14 421-012 [5339-22-55]	単木	城山町 下河原	個人	100～199	ｲﾁｮｳ	305		23	15	1	樹林	裸地	無	無	無	無	良	無	無	無	3	無	無	無
14 421-013 [5339-32-23]	単木	城山町 滝尻	不明	300以上	ｽｷﾞｼﾞｲ	450		25	15	1	樹林	ササその他やぶ	小枝枯損	不明	不明	無	不良：一部枯損	無	無	無	3	無	無	無
14 421-014 [5339-32-23]	単木	城山町 滝尻	不明	300以上	ｽｷﾞｼﾞｲ	390		25	15	1	樹林	ササその他やぶ	小枝枯損	不明	不明	無	不良：一部枯損	無	無	無	3		無	無
14 421-015 [5339-32-12]	単木	城山町 義	社寺	300以上	ｽｷﾞｼﾞｲ	570		15	10	1	樹林	裸地	小枝枯損	不明	不明	無	不良：一部枯損	無	無	無	2	無	樹名板	無
14 421-016 [5339-32-13]	単木	城山町 義	社寺	300以上	ｽｷ	367		30	10	1	樹林	裸地	小枝枯損	不明	不明	無	不良：一部枯損	無	無	無	2	無	樹名板	無
14 421-017 [5339-32-13]	単木	城山町 義	社寺	300以上	ｽｷﾞｼﾞｲ	320		25	15	1	樹林	裸地	小枝枯損	不明	不明	無	不良：一部枯損	無	無	無	2	無	樹名板	無

コード番号 [3次ﾒｯｼｭｺｰﾄﾞ]	区分	所在地 通称名	所有者	推定樹齢 (年)	巨木測定値 樹種名	幹周 (cm)	主幹 (cm)	樹高 (m)	枝張 (m)	株立 (本)	周囲の状況	根元の状況	欠損度	動物生息 鳥	動物生息 獣	着生植物	健全度	信仰対象	独特の呼称	故事伝承	視認性	保護制度指定	解説板等	特記事項
14 421-018 [5339-32-13]	単木	城山町 義	社寺	300以上	ｽｷﾞ	460		30	15	1	建物群	裸地	小枝枯損	無	無	無	良	無	無	無	2	無	樹名板	無
14 421-019 [5339-32-13]	単木	城山町 義	社寺	300以上	ｽｷﾞ	370		30	15	1	建物群	裸地	小枝枯損	無	無	無	良	無	無	無	2	無	樹名板	無
14 421-020 [5339-32-02]	単木	城山町 信	社寺	不明	ｸｽﾉｷ	320		25	15	1	建物群	裸地	無	無	無	無	良	無	無	無	2	無	無	無
14 421-021 [5339-32-03]	単木	城山町 都井沢	個人	100～199	ｲﾁｮｳ	313		29	13	1	建物群	裸地	無	無	無	有	良	無	無	無	2	無	無	無
14 421-022 [5339-32-03]	単木	城山町 都井沢	個人	99以下	ｸｽﾉｷ	620	360	20	20	2	建物群	裸地	無	無	無	無	良	無	無	無	2	無	無	無
14 421-023 [5339-22-93]	単木	城山町 原	個人	300以上	ｶｺﾞﾉｷ	320		20	13	1	樹林	ササその他やぶ	無	不明	不明	無	良	無	小倉の大カゴ	無	3	無	解説板	無
14 421-024 [5339-22-93]	単木	城山町 原	個人	300以上	ﾀﾌﾞﾉｷ	550	275	20		2	樹林	ササその他やぶ	無	不明	不明	無	良	無	無	無	3	無	解説板	無
14 421-025 [5339-22-93]	単木	城山町 馬込	個人	100～199	ｸｽﾉｷ	356		30	22	1	樹林	裸地	小枝枯損	無	無	無	良	無	無	無	3	無	樹名板	無
14 421-026 [5339-32-02]	単木	城山町 内田昭和	個人	300以上	ｹﾔｷ	740		18	20	1	その他	裸地	小枝枯損	無	無	無	良	無	内田家の大ケヤキ	無	1	無	無	無
14 421-027 [5339-32-03]	単木	城山町 飯縄大権現	社寺	300以上	ｽｷﾞｼﾞｲ	570		16	17	1	樹林	草地・地被類	空洞あり	無	無	無	不良：一部枯損	無	無	無	2	無	無	無
14 422-001 [5339-22-92]	単木	津久井町 城山の大スギ	国	300以上	ｽｷﾞ	530		20	25	1	樹林	稚樹・その他低木生育	無	無	無	無	良		城山の大スギ	無	1	自然環境保全地域(都道府県)	無	無
14 422-002 [5339-22-90]	単木	津久井町 観音禅寺	社寺	300以上	ﾀﾌﾞﾉｷ	300		25	25	1	樹林	草地・地被類	小枝枯損	無	無	無	良	無	無	無	2	無	無	無
14 422-003 [5339-22-92]	単木	津久井町 根小屋諏訪神社	社寺	300以上	ｽｷﾞ	630		45	40	1	樹林	草地・地被類	無	無	無	無	良	信仰対象あり	無	無	1	その他制度	解説板	無
14 422-004 [5339-32-01]	単木	津久井町 三井八幡宮	社寺	不明	ｽｷﾞｼﾞｲ	310		10	10	1	樹林	裸地	頭頂部幹折れ	不明	不明	無	不良：一部枯損	不明	無	無	1	無	樹名板	無
14 422-005 [5339-31-09]	単木	津久井町 祥泉寺	社寺	300以上	ｲﾁｮｳ	320		15	15	1	樹林	草地・地被類	無	無	無	無	良	信仰対象あり	地蔵抱のイチョウ	無	1	無	無	無
14 422-006 [5339-21-57]	単木	津久井町 鳥屋諏訪神社	社寺	100～199	ｽｷﾞ	520		30	20	1	樹林 公園	裸地 草地・地被類 稚樹・その他低木生育 ササその他やぶ		有	有	有	良	信仰対象あり	無	無	1	無	無	無
14 422-007 [5339-21-40]	単木	津久井町 青根小	市町村	200～299	ｸｽﾉｷ	400		30	30	1	その他	裸地	空洞あり	ﾂｸﾄﾞﾘ,ｱｵｹﾞﾗ	無	有	良	無	小学校のクスノ木	無	2	無	無	枯損部の削除、枝下ろし

コード番号 [3次ﾒｯｼｭｺｰﾄﾞ]	区分	所在地 通称名	所有者	推定樹齢 (年)	巨木測定値 樹種名	幹周 (cm)	主幹 (cm)	樹高 (m)	枝張 (m)	株立 (本)	周囲の状況	根元の状況	欠損度	動物生息 鳥	動物生息 獣	着生植物	健全度	信仰対象	独特の呼称	故事伝承	視認性	保護制度指定	解説板等	特記事項
14 422-008 [5339-21-40]	単木	津久井町 青根諏訪神社	社寺	伝承 800	ｽｷﾞ	900		43	45	1	樹林 その他	裸地		ﾂｸﾞﾄﾞﾘ, ｱｵｼﾞｭｳｶﾗ	ﾑｻｻﾋﾞ, ｼﾏﾘｽ	有	不良：一部枯損	信仰対象あり	大スギ	不明	1	天然記念物等(都道府県)	樹名板 解説板	定期的な下刈り・清掃
14 423-001 [5339-31-06]	単木	相模湖町 曜讃寺	社寺	300以上	ｲﾁｮｳ	540		42	40	1	その他	裸地	無	無	無	無	良	無	無	無	1	その他制度	解説板	無
14 423-002 [5339-31-37]	単木	相模湖町 善勝寺	社寺	300以上	ｺｳﾔﾏｷ	360		30	20	1	その他	裸地	大枝枯損	無	無	無	不良：枯死寸前	無	無	無	2	天然記念物等(市町村)	解説板	無
14 423-003 [5339-31-06]	単木	相模湖町 蛇木杉	社寺	300以上	ｽｷﾞ	550		30	25	1	その他	裸地	無	無	無	無	良	無	根が雄龍21m 雌龍21m	有ﾈ	2	その他制度	解説板	無
14 424-001 [5339-31-53]	単木	藤野町 沢井	個人	200～299	ｳﾒﾎﾞｼ	390		15	20	1	耕地 道路	舗装	空洞あり	無	無	無	不良：一部枯損		無	無	2	無	無	無
14 424-002 [5339-31-33]	単木	藤野町 吉野	市町村	99以下	ｻｸﾗ	330		10	20	1	建物群	裸地	無	無	無	無	良	無	無	無	2	無	無	無
14 424-003 [5339-31-23]	単木	藤野町 日連	社寺	300以上	ｲﾁｮｳ	430	430	35	30	1	樹林	裸地	無	無	無	無	良	無	無	無	2	無	解説板	無
14 424-004 [5339-31-23]	単木	藤野町 日連	社寺	300以上	ｶﾔﾗ		497	20	20		建物群 道路	裸地	無	無	無	無	良	無	無	無	3	無	解説板	無
14 424-005 [5339-31-42]	単木	藤野町 沢井	個人	300以上	ｳﾒﾎﾞｼ	360		20	20		建物群 道路 水面	裸地	無	無	無	無	良	無	無	無	2	無	無	無
14 424-006 [5339-31-42]	単木	藤野町 沢井	社寺	300以上	ｳﾒﾎﾞｼ	305		30	25	1	道路	裸地	無	無	無	無	良	無	無	無	2	無	無	無
14 424-007 [5339-31-42]	単木	藤野町 沢井	社寺	300以上	ｳﾒﾎﾞｼ	467		35	35	1	道路	裸地	無	無	無	無	良	無	無	無	2	無	無	無
14 424-008 [5339-31-42]	単木	藤野町 沢井	社寺	300以上	ｴﾉｷ	380		35	20	1	道路 水面	裸地	無	無	無	無	良	無	無	無	3	無	解説板	無
14 424-009 [5339-31-32]	単木	藤野町 小渕	個人	300以上	ｳﾒﾎﾞｼ	350		25	25	1	建物群 道路	裸地	無	無	無	無		無	無	無	2	無	解説板	無
14 424-010 [5339-31-02]	単木	藤野町 牧野	社寺	300以上	ｽｷﾞ	610		40	40	1	樹林 道路	裸地	無	無	無	無	良	無	無	無	2	無	無	無
14 424-011 [5339-31-61]	単木	藤野町 佐野川	個人	200～299	ｱﾗｶｼ	360		12	11	1	道路 水面	裸地	無	無	無	無	良	無	無	無	3	無	無	無
14 424-012 [5339-31-61]	単木	藤野町 佐野川	市町村	200～299	ｳﾒﾎﾞｼ	360		12	20	1	道路	裸地	無	無	無	無	良	無	無	無	2	無	無	無
14 424-013 [5339-21-91]	単木	藤野町 牧野	社寺	300以上	ｳﾒﾎﾞｼ	630		15	15	1	樹林	草地・地被類	無	無	無	無		無	無	無	2	無	無	無
14 424-014 [5339-31-30]	単木	藤野町 名倉	社寺	300以上	ｽｷﾞ	360		42	35	1	樹林	裸地	無	無	無	無	良	信仰対象あり	有	無	3	天然記念物等(都道府県)	解説板	無

コード番号 [3次ﾒｯｼｭｺｰﾄﾞ]	区分	所在地 通称名	所有者	推定樹齢 (年)	巨木測定値 樹種名	幹周 (cm)	主幹 (cm)	樹高 (m)	枝張 (m)	株立 (本)	周囲の状況	根元の状況	欠損度	動物生息 鳥	動物生息 獣	着生植物	健全度	信仰対象	独特の呼称	故事伝承	視認性	保護制度指定	解説板等	特記事項
14 424-015 [5339-30-89]	単木	藤野町 上岩	社寺	200～299	ｲﾁｮｳ	450		40	30	1	耕地	裸地		無	無	無	良	無	無	無	2	無	無	
14 424-016 [5339-20-59]	単木	藤野町 牧野		200～299	ｸｽﾉｷ	530		45		1	その他	裸地	無	無	無	無	良	無	無	無	2	無	無	無
14 424-017 [5339-31-04]	単木	藤野町 松に桜の 奇木	個人	200～299	ｸﾛﾏﾂ	350		25	25	1	樹林	草地・地被類	無	無	無	有	良	無	松に桜の 奇木	無	1	無	無	無

2.2 故事・伝承一覧表

（コード番号）	（内 容）
14 100017	上行寺開山の日、荷上人が身延山へ仁王2体を納められたとき身延山からいただいたものを植えた。
14 201001	1581年領主朝倉能登守が雷神社の移転の際に寄進。
14 201009	宝徳3年（1451）3月、蓮如上人が巡暦の折、銀杏の杖をさしたのが活着したという。
14 201011	明和2年（1767）建立の稲荷社が樹下にある。
14 204016	漁師が海からの目標にした。
14 204022	別当公暁がこの木の後にかくれて実朝を倒した。
14 204030	開山大覚禅師のお手植え。
14 204031	開山大覚禅師のお手植え。
14 205008	開山大覚禅師のお手植え。
14 206040	その昔防風樹として植栽し、自家製のランプ油を作った。
14 206041	その昔防風樹として植栽し、自家製のランプ油を作った。
14 206065	茶角の身代り如来事件の時賊がこの木に身を隠していた。
14 207001	古くから「オオキ」と呼ばれて目印にされてきたという。
14 207012	先祖が辰巳（南東）の風を防ぐのに植えたという。
14 207013	前九年の役に際し源義家が戦勝を祈願してこの地に社を造り、自ら手植えたものと伝える。
14 209016	照手姫のさした杖が根づいたもので現在の木は2代目先代を切ったら病気が流行った。
14 209017	小田原攻めのとき信玄が植えたという。
14 209021	守護神としての天狗伝説。
14 209044	明治27～28年に植えられ日清戦争に使う鉄砲の弾丸用ショウノウを採取する為。
14 210028	源頼朝手植えの大銀杏。
14 210030	源頼朝手植えの大銀杏。［境内源頼朝手植えの大銀杏（樹齢約800年）は雌雄2本あり、気根（乳のように垂れ下がっている）のある方に乳の足りない女が祈りをこめて触れると乳が出るようになるといわれている。］
14 212001	依知神社再建記念に源頼家が植えたと伝えられる。
14 212009	明治２７・８年日清戦争記念に栽植。
14 212022	樟の側に有名な薬師堂がある。薬師如来は推古天皇の御代、聖徳太子の彫刻されたものだと伝わっている。天平5年、良弁、此の堂に通夜して霊夢を感じ東方を見ると樟が竜燈を捧げ、堂内白日のようになった。
14 212038	農作物の豊凶を占う花であった。
14 212041	明治２７・８年日清戦争記念植栽。
14 214001	足利尊氏が幡をかけ平和を祈った。
14 214002	足利尊氏が幡をかけ平和を祈った。
14 215001	大昔、船つき場の船止めの杭が根づいた。
14 215011	将軍侍医が唐から持ってきて植栽した。
14 217038	応永以来の植林。

（コード番号）	（内 容）
14 301002	三島神社から飛来して岩壁にねづいた。
14 361002	後白川天皇のころ、比叡山の僧義円が東国行脚の途中、この地で休み、その時地面に挿した枝が発根し成長したもの。
14 362002	木のこぶにさわれば乳が出るようになる。
14 362003	木のこぶにさわれば乳が出るようになる。
14 362004	木のこぶにさわれば乳が出るようになる。
14 363004	安産祈願。
14 366001	川を渡るときにこのケヤキのところで安産祈願をしたといわれる。
14 382001	曽勝つ五郎、初花が親のかたきの佐藤兄弟を討つためにこじきに身をやつし、箱根山中で待った時に小屋を掛けた。
14 382004	桓武天皇の御代として坂上田村麻呂が東夷遠征の際、必勝を祈願して神社前の秀杉に表矢を献じた等。
14 384002	土肥実平君住した当時山の神が祭られた。
14 423003	顕鏡寺の御神木。

3. 資料リスト

資料リスト

番号	著者名	発行年	資料名
1	神奈川県（沼田真ほか）	1964年	丹沢大山学術調査報告書
2	神奈川県（千家哲麿ほか）	1970年	箱根町集団施設地区計画調査報告書
3	神奈川県教育委員会	1972年	神奈川県社寺林調査報告書
4	神奈川県博物館協会	1960年	三浦半島自然公園予定地基礎調査報告書
5	神奈川県農政部林務課	(隔月刊)	神奈川の林業
6	神奈川県教育委員会	1987年	かながわの名木100選
7	神奈川県教育委員会	1983年	神奈川県文化財目録

4. 調査担当者名簿

調 査 担 当 者 名 簿

番 号	氏 名	所 属	分 担
1	飯村　武	神奈川県林業協会専務理事（農学博士）	とりまとめ　横浜市、逗子市、大和市、相模湖町
2	横溝　勝次	前清川村森林組合技術員	とりまとめ
3	石川　英文	元神奈川県林業研修所長	とりまとめ
4	萩原　哲	川崎環境保全局自然環境課	川崎市
5	十亀　実	川崎市教育委員会文化課	川崎市
6	―――――	横須賀市教育委員会社会教育課	横須賀市
7	二見　啓明	平塚市公園緑地課	平塚市
8	―――――	鎌倉市公園みどり課	鎌倉市
9	―――――	鎌倉市教育委員会文化財保護課	鎌倉市
10	青木・吉村	藤沢市みどり課	藤沢市
11	門松　巌	小田原市公園緑地課	小田原市
12	牧内　明子	小田原市教育委員会	小田原市
13	武井　一雄	茅ヶ崎市公園緑地課	茅ヶ崎市
14	寺井　朗雄	茅ヶ崎市教育委員会社会教育課	茅ヶ崎市
15	内藤　光雄	相模原市みどり対策課	相模原市
16	田中　勉	三浦市教育委員会	三浦市
17	志村　高史	秦野市環境保全課	秦野市
18	―――――	秦野市教育委員会社会教育課	秦野市
19	山下　喜典	厚木市公園緑地課	厚木市
20	小越	伊勢原市都市計画課	伊勢原市
21	三橋　重弘	海老名市公園緑地課	海老名市
22	宮代　義夫	座間市公園緑地課	座間市
23	―――――	南足柄市教育委員会	南足柄市
24	松本　光昭	綾瀬市教育委員会社会教育課	綾瀬市
25	石川　渡	葉山町産業観光課	葉山町
26	安沢　浩行	寒川町環境課	寒川町
27	柳田　国光	大磯町環境清掃課	大磯町
28	佐藤　直子	二宮町生活環境課	二宮町
29	相原　久元	中井町産業課	中井町
30	鈴木　貞雄	大井町教育委員会	大井町
31	渋谷　優子	松田町経済課	松田町

調 査 担 当 者 名 簿 （続き）

番 号	氏 名	所 属	分 担
32	山口　來	山北町教育委員会社会教育課	山北町
33	加藤	開成町経済課	開成町
34	川澄	開成町教育委員会	開成町
35	伊藤　潤	箱根町教育委員会社会教育課	箱根町
36	高畑　誠二	真鶴町産業観光課	真鶴町
37	浅田　一彦	湯河原町農林水産課	湯河原町
38	長嶋　忠雄	愛川町農政課	愛川町
39	岩沢　衛	清川村振興課	清川村
40	山口　昌男	清川村振興課	清川村
41	今井　良彦	城山町教育委員会	城山町
42	中里　孝	津久井町都市計画課	津久井町
43	坂本　英治	藤野町産業課	藤野町

第４回自然環境保全基礎調査要綱

巨樹・巨木林調査

目　　次

巨樹・巨木林調査要綱…… 1

別紙１　巨樹・巨木林調査実施要領…… 4

別紙１－１　巨樹・巨木林調査票……20

別紙１－２　巨樹・巨木林分布図……23

別紙２　報告書作成要領……25

別紙３　巨樹・巨木林分布図帳作成要領……28

巨樹・巨木林調査要綱

1．調査の目的

悠久の時によって育まれた巨樹、巨木林は、我が国の森林、樹木の象徴的存在であり、その土地の環境特性や森林の極相などの指標でもあるが、その実態が不明なまま急速に失われつつある。このため巨樹、巨木林の現況を全国的に調査するもの。

（巨樹、巨木林の価値）

良好な景観の形成、野生鳥獣の営巣の場など自然環境保全上重要な価値を有し、また年輪等に過去の気候や環境の状況を記録していることから、古気象等の研究素材として学術的価値も大きい。さらに、信仰の対象となったり、地域のシンボルとして人々に安らぎと潤いを与えるなど、生活環境保全面からも重要な自然環境資源である。

（調査の効果）

調査の結果、巨樹、巨木林及びその生育環境などの保全対象が明確化し、保全地域等の既存指定制度、環境アセスメント、ナショナルトラスト等の施策を通じた保全が促進される。また、誰にも理解されやすい保護対象であることから、国民の自然保護への関心を高めることができ、さらに、地域振興にも寄与するなどの波及効果も期待される。

2．調査実施者

国が都道府県に委託して実施する。

3．調査対象地域

各都道府県の全域を対象とする。

４．調査実施期間

契約締結の日から昭和６４年３月３１日とする。

５．調査対象、調査内容及び調査方法

（１）調査対象

本調査の対象とする巨樹・巨木林は、地上から約１３０ｃｍの位置での幹周(囲)が３００ｃｍ以上の樹木又はこれらが生育している樹林、並木等とする。但し、地上から約１３０ｃｍの位置において幹が複数に分かれている樹木の場合には、個々の幹の幹周の合計が３００ｃｍ以上であり、そのうちの主幹の幹周が２００ｃｍ以上のものとする。（詳細は別紙１「巨樹・巨木林調査実施要領」による。）

（２）調査内容

調査項目は次のとおりとする。詳細は別紙１「巨樹・巨木林調査実施要領」による。

①　基礎的項目
②　生態的項目
③　人文的項目
④　保護の項目
⑤　その他の項目

（３）調査方法

幹周測定等のための現地調査を行う。なお、必要に応じ、文献調査、ヒアリング調査等により、巨樹、巨木林の位置等の予測又は現地調査結果の補完等を行う。

６．調査結果のとりまとめ

受託者は、個々の調査対象巨樹・巨木林に関する調査結果につき、別紙１「巨樹・巨木林調査実施要領」に示す図票を作成するとともに、これらを、別紙２「報告書作成要領」、別紙３「巨樹・巨木林分布図帳作成要領」に従って、報告書、図帳としてとりまとめ、それぞれ２部作成し、そのうち正本１部を昭和６４年３月３１日までに環境庁自然保護局長あて提出する。

＜別紙１＞

巨樹・巨木林調査実施要領

１．通　　則

第４回自然環境保全基礎調査巨樹・巨木林調査は、この実施要領に従って都道府県ごとに行なう。

２．調査対象

調査対象は次の調査対象基準に該当する樹木又は樹林とする。

＜調査対象基準＞

「地上から約１３０ｃｍの位置での幹周（囲）が３００ｃｍ以上の樹木又はこれらが生育している樹林・並木等。なお、地上から約１３０ｃｍの位置において幹が複数に分かれている樹木の場合には、個々の幹の幹周の合計が３００ｃｍ以上であり、そのうちの主幹の幹周が２００ｃｍ以上のものとする。」

なお、上記調査対象基準以上の樹木を、当該実施要領では以下「巨樹」というものとし、これら巨樹が複数生育している集団（樹林、並木等）を当該実施要領では以下「巨木林」というものとする。但し、別紙１－１「巨樹・巨木林調査票」においては巨樹を「巨木」という場合もある。

３．調査の内容

調査は、幹周測定等のための現地調査を行い、必要に応じて文献調査、ヒアリング調査等により、巨樹、巨木林の位置等の予測又は現地調査結果の補完等を行うことにより、別紙１－１「巨樹・巨木林調査票」（以下「調査票」という）及び別紙１－２「巨樹・巨木林分布図」（縮尺５万分の１）（以下「分布図」という）を作成する。

（１）調査内容

本調査は該当する巨樹又は巨木林ごとに下記の項目について行い、その内容は次のとおりである。

①　基礎的項目

ア　位置

当該巨樹・巨木林が所在する市町村名、通称名を調べ、位置を図示する。（「４．巨樹・巨木林分布図の作成」参照）

なお、通称名は字名又は地名などを用いる。

イ　単木・樹林の別

調査対象の形態を、次により単木、樹林及び並木に分類し、樹林の場合には面積を、並木の場合には並木の延長及び並木の列を調査する。

１．単木……調査対象基準以上の樹木（巨樹）が単体で生育しているもの。

これには、巨樹の周囲には他に樹木が生育していない場合と、林内に巨樹が生育している等周囲にも樹木が生育しているが、これら周囲の樹木が調査対象基準以下である場合とがある。

２．樹林……調査対象基準以上の樹木及びこれに準ずる樹木が複数生育しており、面的な広がりをもつもの（巨木林）。

なお、社叢林等比較的小規模の巨木林の場合には、便宜上、巨樹の生育していない区画も含めて樹林全体を「巨木林」とし、面積を算定してもよいものとする。

但し、山岳地等の比較的大きな樹林の場合には、このうち巨樹（及びこれに準ずる樹木）が生育している範囲のみを「巨木林」とするが、便宜上、この外周線は地形、土地所有、林班などに着目したものでもよいものとし、面積はこの範囲内を算定するものとする。

３．並木……調査対象基準以上の樹木及びこれに準ずる樹木が複数生育しているもののうち、線的なもの。

なお、延長は巨樹（及びこれに準ずる樹木）のうち両端に位置するものの距離をいうものとするが、並木自体が短距離の場合には、便宜上、並木の延長を巨木林（並木）の延長と算定してもよいものとする。

ウ　所有者（管理者）

当該巨樹・巨木林の所有者又は管理者を調べる。

エ　樹齢（林齢）

当該調査対象が単木の場合には樹齢を、樹林または並木の場合には当該巨木林全体の林齢を、推定又は伝承により調べる。

オ　林（並木）内の巨木本数

当該調査対象が樹林又は並木の場合には、当該巨木林内における巨木（巨樹）の本数を実測又は推定により調べる。

カ　巨木測定値

当該巨樹、又は巨木林のうち代表的なものについて、以下の項目を調べる。

１．樹種名・樹種コード…樹種名及び樹種コードとして植物目録（１９８７環境庁）の標準和名及び整理番号を調べる。

なお、調査票（別紙１－１）の「記入上の注意」では、樹種コードは記入する必要がないこととされているが、これは現地調査に際してのことであるので注意すること。

２．幹周……地上から約１３０ｃｍの位置での幹周をセンチメートル単位で測定する。

なお、地上から約１３０ｃｍの位置において幹が複数に分かれている場合には、個々の幹の幹周を測定し、それらを合計するものとし、調査票（別紙１－１）には幹周の合計及び主幹の幹周（最大の幹）を記入する。

また、当該巨樹が斜面に生育している場合には、山側の地上から約１３０ｃｍの位置で測定するものとする。

但し、測定が危険である等やむを得ない場合には、既存データを用いてもよいものとするが、この場合には必ず調査票（別紙１－１）に、①実測によりがたい理由、②使用データの名称、③使用データの調査者名、④使用データの調査年、⑤使用データの幹周測定位置（地上高）を明記のこと。

３．樹高……樹高をメートル単位で測定する。但し、実測が困難な場合には、目測でもよいものとする。

４．枝張……樹冠の広がりを、東西方向及び南北方向それぞれについて測定する。

なお、当該巨樹が斜面に生育している場合には「等高線に平行方向」及び「等高線に垂直方向」それぞれについて測定する。

また、実測が困難な場合には、目測でもよいものとする。

５．株立状況……幹周を測定する位置（地上から約１３０ｃｍ）での株立ちの本数を調べる。

なお、調査票（別紙１－１）記入に際しては、５本以上の場合には、全て「５」と記入する。

（参考図）

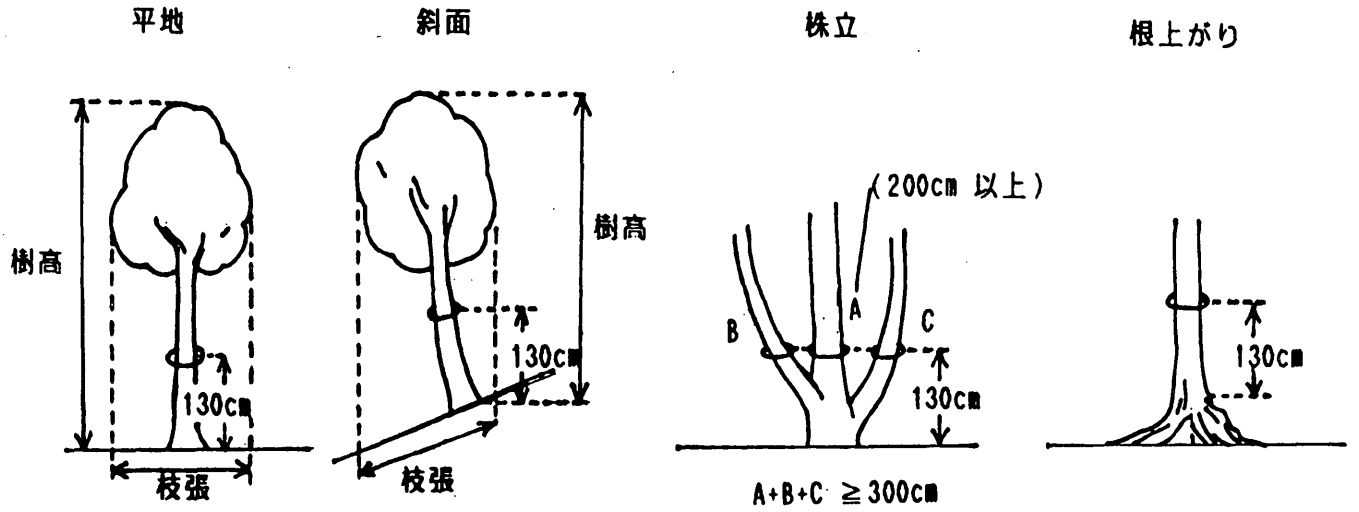

② 生態的項目

ア 周囲の状況

当該調査対象が単木の場合には当該巨樹の周囲の状況について、樹林又は並木の場合には当該巨木林全体の周囲の状況について、それぞれ調べる。なお、巨木林全体についての把握が困難な場合には、幹周等の測定樹木周囲の状況でよいものとする。

また、調査票（別紙１－１）記入に際しては、下記の区分の中から該当するものを面積の占める割合の高いものから順に選ぶ。

１．樹林……周囲に樹木が生育しているが、これらが当該調査対象である巨樹又は巨木林にはならない程度のものである場合。

この場合、a.当該巨樹・巨木林に周囲の影響が及ばないような「山林など大面積」の樹林か、b.比較的影響が及びやすい「社叢など小面積」の樹林かについても区分する。

２．公園……都市公園などの公園、緑地。
３．耕地……水田、畑、果樹園など。
４．建物群……当該巨樹・巨木林が住宅地などに存する場合等。
５．道路
６．水面……当該巨樹・巨木林が河川、池、湖沼などの堤又は敷地境界付近に生育する場合など。
７．その他

イ　根元又は林床の状況

当該調査対象が単木の場合には当該巨樹の根元（およそ樹冠の投影部の範囲）の状況について、樹林又は並木の場合には林床全体の状況について、それぞれ調べる。なお、巨木林全体についての把握が困難な場合には、幹周等の測定樹木周囲の状況でもよいものとする。

また、調査票（別紙１－１）記入に際しては、下記の中から該当するものを面積の占める割合の高いものから順に選ぶ。

１．裸地
２．草地・地被類
３．稚樹・その他低木生育
４．ササその他やぶ
５．舗装……透水性に着目して「a.砂利砕石」「b.アスファルト・コンクリート」「c.その他」の中から選ぶ。なお、「c.その他」には敷石、板張りなど舗装の種類を記入のこと。
６．その他

ウ　欠損状況

当該調査対象が単木の場合には当該巨樹について、樹林又は並木の場合には当該巨木林全体について、それぞれ欠損状況及びその原因について調べる。なお、巨木林全体についての把握が困難な場合には、幹周等の測定樹木周囲の状況でもよいものとする。

また、調査票（別紙１－１）記入に際しては、単木の場合は「巨木の欠損」欄中の下記の区分の中から、樹林又は並木の場合には「林木の欠損」欄中の下記の区分中から、それぞれ該当する欠損の状況及び原因を選ぶ。

（巨木の欠損）

１．無

２．大枝枯損……主幹から分岐した枝（大枝）が枯れ又は折れている場合。

３．小枝枯損……大枝から分岐した枝（小枝）が枯れ又は折れている場合。

４．頭頂部幹折れ……主幹の頭頂部が折れている場合。

５．下部幹折れ……主幹の下方で折れている場合。

６．空洞あり……主幹等に空洞のある場合。

７．異常なコブあり…大きなコブ等異常なコブのある場合。

（林木の欠損）

１．無

２．枯損木ややあり

３．枯損木多い

４．倒木ややあり

５．倒木多い

（原因）

ａ．大風

ｂ．落雷

ｃ．積雪

ｄ．病虫害

ｅ．その他自然災害

ｆ．人為（剪定等）

ｇ．不明

エ　動物生息

当該巨樹・巨木林に特有の動物が生息している場合には、その種名を調べる。

なお、特有の動物の例としては、巨樹の空洞をすみかとする鳥獣、又は巨木林のような規模の大きな樹林に生息する鳥獣などとして、フクロウ類、クマゲラ、ムササビ、モモンガ、リス、ヤマネ、コウモリ、ヘビ、ワシ・タカ類、クマなどがあげられる。

オ　着生植物等

当該調査対象が単木の場合には当該巨樹について、樹林又は並木の場合には当該巨木林全体について、着生植物等の被度及びその種類を調べる。なお、巨木林全体についての把握が困難な場合には、幹周等の測定樹木周囲の状況でもよいものとする。

また、調査票（別紙１－１）記入に際しては「被度」は「ａ．ほぼ全体」「ｂ．半分位」「ｃ．一部分」の中から該当するものをひとつ選び、「種類」については、下記の区分の中から該当するものを、被度の順に全て選ぶ。

a．つる性……ツタ・カズラ類及びクズなど、樹木に巻き着いて生長、生育しているもの。

b．寄生……ヤドリギ及びキノコ、サルノコシカケ等の菌類など、樹木から栄養分を吸収して生育しているもの。

c．着生……コケ類、サルオガセ等の大型地衣類、及びシダ類など、樹木に着いて生育はしているが、自ら栄養分をつくることができるもの。

カ　巨木（林）の健全度

当該調査対象が単木の場合には当該巨樹の健全度について、樹林又は並木の場合には当該巨木林全体の健全度について、下記の状況の有無等から判断する。なお、巨木林全体についての把握が困難な場合には、幹周等の測定樹木周囲の状況でもよいものとする。

1．枯死寸前……枯死寸前の状態である。

2．一部枯損……枝先等の一部に枯損が見られる。

3．病虫害……病虫害等の症状が表われている。

4．異常落葉……落葉樹で秋期の通常の落葉時期以外にも落葉したり、常緑樹で芽ぶき時期の落葉の量が異常に多いなど、異常落葉が見られる。

5．その他

③　人文的項目

ア　信仰対象等

当該巨樹・巨木林の信仰対象の状況等を調べる。

信仰対象等となっている場合には単木（樹林内の特定の巨樹の場合を含む）と樹林全体との場合に分けて、それぞれ、社、ほこら、鳥居、しめ縄等の有無及び禁忌（タブー）、祭事の有無などについて調べる。

イ　独特の呼称・名称

当該巨樹・巨木林の独特の呼称又は名称の有無を調べる。

独特の呼称又は名称がある場合には、単木（樹林内の特定の巨樹の場合を含む）の場合と樹林全体の場合とに分けて、それぞれ、その呼称等を調べる。

例　　○○○松、○○○の森

ウ　故事・伝承

当該巨樹・巨木林にまつわる故事又は伝承の有無を調べる。故事又は伝承がある場合には、単木（樹林内の特定の巨樹の場合を含む）の場合と樹林全体の場合とに分けて、それぞれ、その概要を調べる。

エ　視認性

当該巨樹・巨木林の視認性（地域でのランドマーク状況）について、下記の区分の中から該当するものを選ぶ。

1．遠方（集落外など）からも目立つ……

集落外など遠方からも目立ち、地域のランドマークになっているものなど。

2．付近に行けば見える……

集落内では多くの地点から見え、地域の人々に認識されているものなど。

３．直前まで見えない……

周囲に樹木や建物があるなど、直前まで行かないと見えないもの。

オ　直接利用

当該調査対象が樹林（巨木林）の場合には、その直接的な利用のされ方について調べる。

なお、調査票（別紙１－１）記入に際しては、下記の区分の中から該当するものを、利用の比重の高いものから選ぶ。

１．特になし……水源かん養、国土保全などの間接的効用はあっても、直接的利用は特になされていない場合。

２．木材生産……建築用材、家具材など木材生産のために巨樹（又は周囲の樹木）の伐採を目的として管理されているもの。

３．林産物生産…シイタケ、果樹・種子生産など、巨樹の伐採を伴わない林産物の生産に利用されているもの。

４．その他林木の直接利用

５．観光・レクリエーション・公園……

樹林内に遊歩道が設置されているなど、観光、レクリエーション又は公園として利用されているもの。

６．その他

④　保護の項目

ア　保護制度指定

当該巨樹・巨木林が各種保護制度により指定されている場合には、その種類を調べる。

なお、樹林全体が指定されており、さらにその中の特定の巨樹が指定されている場合にはそれぞれについて調べる。

また、調査票（別紙１－１）記入に際しては、下記の区分の中から該当するものを全て選ぶ。

１．無……特に保護制度の指定がない場合。

２．天然記念物等……

「文化財保護法」又は「文化財保護条例」による天然記念物、名勝等。指定者により、「ａ．国」「ｂ．都道府県」「ｃ．市町村」に区分する。

３．自然公園……「自然公園法」又は「自然公園条例」による自然公園。種類により、「ａ．国立公園」「ｂ．国定公園」「ｃ．都道府県立自然公園」に区分する。

４．自然環境保全地域……

「自然環境保全法」又は「自然保護条例」等による自然環境保全地域、緑地環境保全地域等。指定者により、「ａ．国」「ｂ．都道府県」に区分する。

５．保安林・学術参考保護林等……

「森林法」又は森林計画等による保安林、学術参考保護林、自然休養林等。

６．都市公園……「都市公園法」による公園又は緑地。設置者により、「ａ．国営」「ｂ．都道府県」「ｃ．市町村」に区分する。

7．風致地区・緑地保全地区・都市の美観風致を維持するための保存樹木等……

「都市計画法」「都市緑地保全法」又は「都市の美観風致を維持するための樹木の保存に関する法律」による風致地区、緑地保全地区、保存樹木、保存樹林等。

8．その他制度…上記以外の法律、その他地方公共団体独自の制度による保存木等。この場合、制度の名称、設置者（a．国　b．都道府県　c．市町村の区分）のほか制度内容についても調べ、制度内容は、「a．指定のみ」「b．買上げのみ」「c．補助・助成あり」「d．その他」「e．不明」の区分の中から選ぶ。

9．不明……保護制度の指定の有無が不明の場合。

イ　解説板等の有無

当該巨樹（樹林内の特定の巨樹を含む）又は巨木林全体の樹名板、解説板、石標等の有無について調べる。

⑤　その他の項目

ア　特記事項

当該巨樹・巨木林に対して、上記調査項目の他、特別な保護対策が講じられている場合等特記事項があれば、その内容を調べる。

なお、調査票（別紙1－1）記入に際しては、下記の区分の中から該当するものを全て選ぶ。

1．無
2．保護柵設置
3．避雷針設置
4．支柱設置
5．薬剤散布・施肥
6．定期的な下刈り・清掃
7．枯損部の削除、枝下ろし
8．買取り運動
9．その他

4．巨樹・巨木林分布図の作成

次により、「巨樹・巨木林分布図」（以下「分布図」という。）（別紙１－２）を作成する。

（１）基図

分布図の基図には、自然環境保全基礎調査用メッシュ地形図を使用する。

（２）図示の内容

巨樹・巨木林の位置又は範囲、及びコード番号。

（３）図示の方法

① 表示は赤の油性又は耐水性サインペン（０．５mm）で行う。

② 単木の巨樹又は小規模で図上２mmに満たない巨木林（樹林、並木）は、赤丸（・）で位置を示す。

③　巨木林のうち面的な広がりのあるもの（樹林）は、その範囲をくくる。

④　巨木林のうち線的なもの（並木）は、線で位置を示し、起点、終点に赤丸（・）をうつ。

⑤　上記いずれについてもコード番号を附す。（（４）参照）

（４）コード番号

上記(３)－⑤のコード番号は、市町村コード及び対照コードによって構成する。

①　市町村コードは、「市区町村別地域メッシュコード一覧（総務庁統計局）」「全国市町村要覧」などによる市町村のコード番号である。

②　対照コードは、市町村ごとに調査対象の巨樹・巨木林に附された３桁の番号である。

③　これらのコード番号は、調査対象ごとに調査表（別紙１－１）のコード番号のうちの市町村コード及び対照コードの部分と一致するものである。

（５）分布図の接合部に対する配慮

分布図の作成にあたっては、隣接する樹林及び都府県境付近でズレが生じないよう配慮するものとする。

特に都府県境付近については、関係都府県で充分調整を図るものとする。

＜別紙１－１＞

巨樹・巨木林調査票

コード番号 [ ][ ][ ] - [ ][ ][ ] - [ ]

都道府県コード　市町村コード　対照コード　調査票番号（巨木林）

調査者名（　　）

所　属（　　）

分類	項目	回答内容	回答番号欄
基礎的項目	巨木（林）の位置	（　　）県（　　）郡市（　　）町（通称名　　）	
	単木・樹林の別	1. 単木　2. 樹林　面積（　　ha） 3. 並木　延長（　　m）　列（　　列）	□
	所有者（管理者）	1. 国　2. 都道府県　3. 市町村　4. その他公有（　　） 5. 社寺　6. 個人　7. 法人等　8. 不明	□
	樹齢（林齢）	1. 推定　（a 99年以下　b 100～199年　c 200～299年　d 300年以上　e 不明） 2. 伝承　（　　）年	□
	林（並木）内の巨木本数	1. 実測　（　　）本 2. 推定　（　　）本	□
	巨木測定値	下表参照	
生態的項目	周囲の状況（複数回答）	1. 樹林（a 山林など大面積　b 社寺など小面積）　2. 公園 3. 耕地　4. 建物群　5. 道路　6. 水面 7. その他（　　）	(1)□ (2)□ (3)□ (4)□
	根元（林床）の状況（複数回答）	1. 裸地　2. 草地・地被類　3. 稚樹・その他低木生育 4. ササその他やぶ　5. 舗装（a 砂利・砕石　b アスファルト・コンクリート　c その他（　　））　6. その他（　　）	(1)□ (2)□ (3)□ (4)□
	巨木の欠損（単木の場合）（複数回答）	1. 無　2. 大枝枯損　3. 小枝枯損　4. 頭頂部幹折れ 5. 下部幹折れ　6. 空洞あり　7. 異常なコブあり 原因（a 大風　b 落雷　c 積雪　d 病虫害　e その他自然災害　f 人為（剪定等）　g 不明）	欠損□□ 原因□□
	林木の欠損（巨木林並木の場合，樹林全体）（複数回答）	1. 無 2. 枯損木ややあり　3. 枯損木多い　4. 倒木ややあり　5. 倒木多い 原因（a 大風　b 落雷　c 積雪　d 病虫害　e その他自然災害　f 人為（剪定等）　g 不明）	欠損□□ 原因□□
	動物生息	特記すべき鳥類の生息　1. 無　2. 有　3. 不明 種名（　　） 特記すべき獣類の生息　1. 無　2. 有　3. 不明 種名（　　）	鳥類□ 獣類□

巨木測定値

樹種名				
樹種コード				
幹周（cm）	（主幹　）	（主幹　）	（主幹　）	（主幹　）
樹高（m）	（1実測・2推定）	（1実測・2推定）	（1実測・2推定）	（1実測・2推定）
枝張（m）	1 東西　3 平行 2 南北　4 垂直	1 東西　3 平行 2 南北　4 垂直	1 東西　3 平行 2 南北　4 垂直	1 東西　3 平行 2 南北　4 垂直
株立状況	本	本	本	本

分類	項目	回答内容	回答番号欄
生態的項目	着生植物等	1. 無 2. 有 被度（a ほぼ全体　b 半分位　c 一部分） 種類（a つる性（ツタなど）　b 寄生（ヤドリギなど）　c 着生（コケなど）	有無 □ 被度 □ 種類 □
	巨木（林）の健全度	1. 良 2. 不良（a 枯死寸前　b 一部枯損　c 病虫害　d 異常落葉　e その他）	健全度 □
人文的項目	信仰対象等	1. 無 2. 信仰対象あり a 単木が信仰対象（ア 社，ほこら　あり　社寺名（　，不明） イ 鳥居あり　ウ しめ縄あり　エ その他（　）オ 特になし） b 樹林全体が信仰対象（ア 社，ほこら　あり　社寺名（　，不明） イ 鳥居あり　ウ しめ縄あり　エ その他（　）オ 特になし） 3. 禁忌（タブー）あり　対象（ア 単木（全体）　イ 幹　ウ 枝　エ 実 オ 樹林全体　カ その他　キ 不明） 概要（　） 4. 祭事あり　概要（　） 5. 不明	有無 □ (1～5) 内容 □ 有無 □ (2～4) 内容 □
	独特の呼称・名称	1. 無　2. 有　a 単木（　） b 樹林全体（　）　3. 不明	有無 □
	故事・伝承	1. 無　2. 有　3. 不明 （概要）a 単木 b 樹林全体	有無 □
	視認性	1. 遠方（集落外など）からも目立つ 2. 付近に行けば見える 3. 直前まで見えない	□
	直接利用（樹林）	1. 特になし　2. 木材生産　3. 林産物生産（　） 4. その他林木の直接利用（　） 5. 観光・レクリエーション・公園（施設　） 6. その他（　）	(1) □ (2) □ (3) □ (4) □
保護の項目	保護制度指定（単木○樹林◎）	1. 無 2. 天然記念物等（a 国　b 都道府県　c 市町村） 3. 自然公園（a 国立　b 国定　c 都道府県立） 4. 自然環境保全地域（a 国　b 都道府県） 5. 保安林・学術参考保護等 6. 都市公園（a 国営　b 都道府県　c 市町村） 7. 風致地区・緑地保全地区・都市の美観風致を維持するための保存樹木等 8. その他制度 名称（　） 設置者（a 国　b 都道府県　c 市町村） 内容（a 指定のみ　b 買上げあり　c 補助・助成あり d その他　e 不明） 名称（　） 設置者（a 国　b 都道府県　c 市町村） 内容（a 指定のみ　b 買上げあり　c 補助・助成あり d その他　e 不明） 9. 不明	(1) □ (2) □ (3) □ (4) □
	解説板等の有無	1. 無　2. 樹名板　3. 解説板　4. 石標 5. その他（　）	□ □
その他の項目	特記事項	1. 無　2. 保護柵設置　3. 避雷針設置　4. 支柱設置 5. 薬剤散布・施肥　6. 定期的な下刈り・清掃 7. 枯損部の削除，枝下ろし　8. 買取運動 9. その他（　）	(1) □ (2) □ (3) □ (4) □

（裏面記入　有・無）　（幹周既存データ使用　有・無）　（記入上の注意及び記入欄は裏面

［記入上の注意］

1. 調査票は，次の調査対象基準に該当する樹木又は樹林ごとに記入する。なお，樹林の場合には，代表的な巨木ごとに調査票を作成してもよいが，この場合コード番号は同一巨木林内では同一のものとし，対象コードに続けて調査票番号を記入する。（上段には当該巨木林内での一連番号を，下段には当該巨木林内全体の調査票枚数を記入する。）

2. 調査対象基準

地上から約 130cmの位置での幹周（囲）が 300cm以上の樹木またはこれらが生育している樹林・並木等。但し，株立ちの樹木の場合には，地上から約 130cmの位置での幹周の和が 300cm以上であり，そのうちの主幹の幹周が 200cm以上のものとする。

3. 「コード番号」には，「市区町村別メッシュ・コード一覧（総務庁統計局）」「全国市町村要覧」などによる都道府県及び市町村のコードを記入し，対照コードには，位置図との対照番号を3桁（市町村ごとに 001から始める）で記入すること。

4. 調査項目の回答は，回答内容欄(　　)内に記入または該当番号に○を付すこと。但し，欄外に回答番号欄がある場合には，ここにも回答番号を転記すること。この場合複数回答は，面積等の大きいものから順に番号を記すこととし，小選択枝のある場合には | 1 : a | のように記入すること。

5. 「位置」には，通称名として字名，地名などまでを記入するとともに，メッシュ地形図，管内図などを使用した位置図に巨木の位置を●（赤色）で記し，コード番号を併記すること。但し，樹林及び並木で広範囲にわたるものの場合には，その範囲をそれぞれ樹林は○（赤色）で，並木は ― （赤色）で記入し，コード番号を併記すること。なお，位置図に記入するコード番号は，本票コード番号の市町村コード及び対象コードとする。（例，054-002）

6. 単木・樹林の別

単木：調査対象基準以上の樹木が単体で生育している場合（巨樹，巨木）

樹林・並木：調査対象基準以上の樹木及びこれに準ずる樹木が複数生育している場合（巨木林）

7. 「巨木測定値」には，幹周を実測可能な代表的な巨木（単木の場合を含む）について記入し，株立ちの場合には，幹周の合計及び主幹の幹周を記入する。但し，樹種コードは，記入する必要はない。なお，巨木林で記入欄が不足の場合には，裏面に記入又は別表リストを添付してもよい。この場合，リストの右上には，（位置を示す）コード番号を明記のこと。また，測定が危険である等やむを得ない場合には，既存データを用いてもよいものとするが，この場合には，必ず本票裏面の「記入欄」に，①実測によりがたい理由，②使用データの名称　③使用データの調査者名　④使用データの調査年　⑤使用データの幹周測定位置（地上高）を明記のこと。

8. 「枝張」は，斜面に生育する場合には，「東西」及び「南北」の代りにそれぞれ「等高線に平行」「等高線に垂直」方向について記入することとし，該当する番号に○を付すこと。なお，実測不能の場合には，推測値でよい。

9. 「株立状況」は，幹周を測定する位置（地上から約 130cm）での株立の本数を記入すること。但し，5 本以上の場合には，すべて「5」と記入すること。

10. 「周囲の状況」「林床の状況」の回答番号欄には，当該調査対象が単木の場合には当該巨樹について，樹林又は並木の場合には当該巨木林全体について，それぞれ最大面積を占めるものから順に該当番号を記入すること。なお，巨木林全体についての把握が困難な場合には，幹周等の測定樹木周囲の状況でもよいものとする。

11. 「着生植物等」は，樹林の場合には，樹林全体の被度について選択する。なお，巨木林全体についての把握が困難な場合には，幹周等の測定樹木周囲の状況でもよいものとする。また，種類の「b 寄生」には，ヤドリギの他，キノコ等菌類を含み，「c 着生」には，コケ類の他，サルオガセ等の大型地衣類及びシダ類を含むこととし，回答番号欄には被度の順に記入すること。

12. 保護の項目は，単木の状況については○，樹林については◎を付すこと。

13. 「特記事項」には，保護運動等の事例のほかの特記すべき事項についても記入のこと。

14. 調査票空欄に記入できない場合には，裏面の記入欄に記入のこと。

［記入欄］

＜別紙１－２＞

巨樹・巨木林分布図

［巨樹・巨木林分布図例］

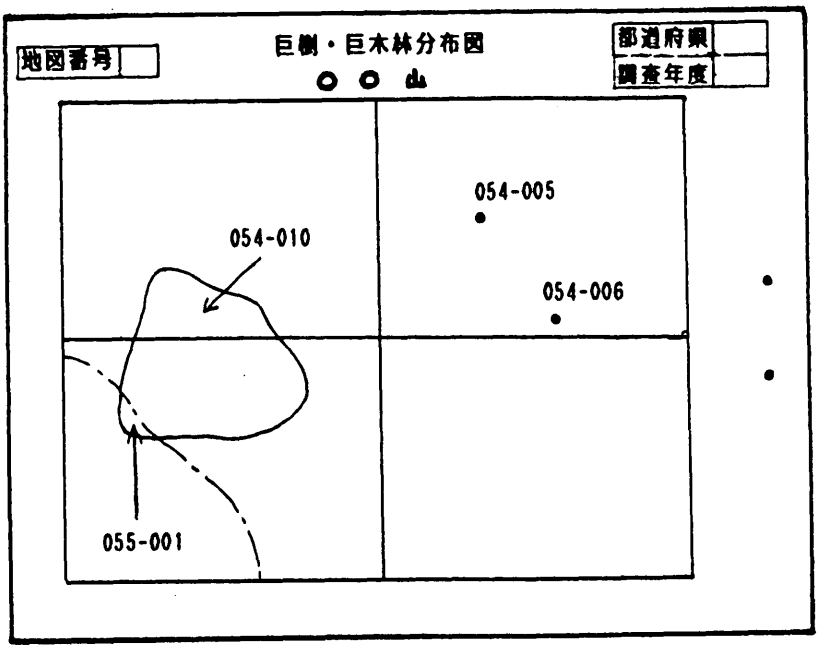

右綴じ

記入例

・	巨樹及び巨木林の点的なものの位置表示
⬭	巨木林の面的なものの位置表示
———	巨木林の線的なものの位置表示
010-001	コード番号
←———	引出し線

（巨樹・巨木林分布図作成上の注意）

1．巨樹・巨木林分布図には、自然環境保全基礎調査用メッシュ地形図を使用する。

2．５万分の１地形図には、都道府県単位で東側から、北から南へ「地図番号」を打つ。（下図（以下「地図番号図」という）参照）

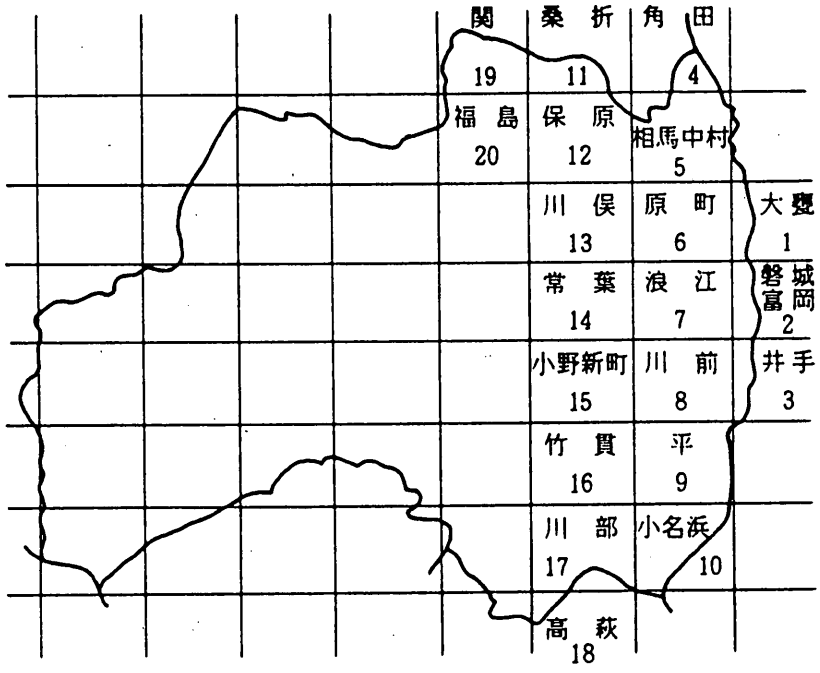

地図番号図　（例福島県）

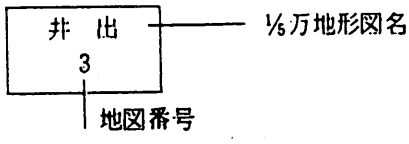

3．巨樹・巨木林分布図例のように、地形図の余白の所定の位置に「タイトル」、「地図番号」、「調査年度」（西暦）、「都道府県名」を黒インクで記入する。

4．巨樹・巨木林の位置の表示は、別紙１「巨樹・巨木林調査実施要領」によること。

＜別紙　２＞

報告書作成要領

１．規　格

Ｂ４判、横長、左とじ、横書きとする。

２．表紙及び背文字

表紙（及び裏表紙）は、淡緑色、Ｂ４横長ファイル（「コクヨ、フ－１９Ｂ４Ｅ」「ライオン、№５０８、Ｂ４－Ｅ」等）を使用し、タイトル等の様式は下図による。（黒サインペンの手書きでよい。）

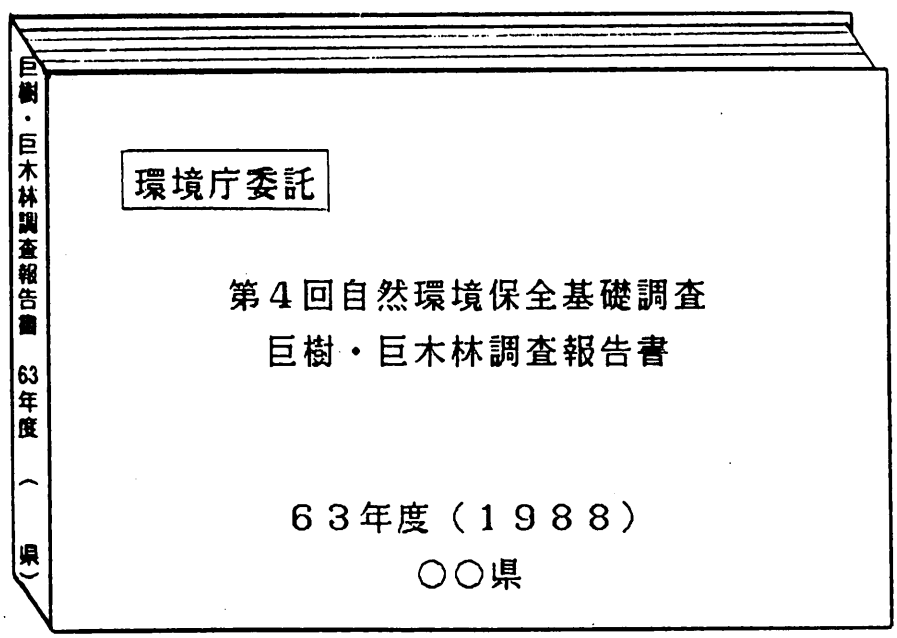

（注）１冊に編綴できない場合は、分冊としてよいが、適宜一連番号を付すこと。

３．配　列

報告書における各項目の配列は以下のとおりとする。

（１）目次
（２）調査結果の概要
（３）巨樹・巨木林調査票
（４）資料リスト
（５）調査担当者名簿

４．調査結果の概要

調査結果を次の例にならい、巨樹・巨木林市町村別総括表にとりまとめる。

（例）○○○県巨樹・巨木林市町村別総括表

市町村	巨樹（単木）	巨木林			合計
		樹林	並木	小計	
	本	件	件	件	件
合計	本	件	件	件	件

注）市町村の記載は、市町村コード順による。

5．巨樹・巨木林調査票

巨樹・巨木林調査票の市町村コード順、対照コード順に編綴する。

6．資料リスト

調査に使用した資料を記録する。

番号	著　者　名	発行年(西暦)	資　料　名

7．調査担当者名簿

調査に実際に従事した者全員について記入する。

番号	氏　　名	所　　属	分　　担

＜別紙　３＞
巨樹・巨木林分布図帳作成要領

１．規格

Ａ３判（Ａ２判図面二つ折り）、縦長、左綴じとする。

２．表紙及び裏表紙

表紙（及び裏表紙）は、黒色、Ａ２判図面用、外寸法Ａ３サイズ（Ａ２判図面見開き二つ折り）、縦長、クリヤーポケットファイル（「コクヨ、セーＦ４７Ｄ」、「ライオン、Ｎｏ．３１０１Ｔ」等）を使用し、背表紙のタイトルの様式は下図による。（黒サインペンの手書きでよい。）

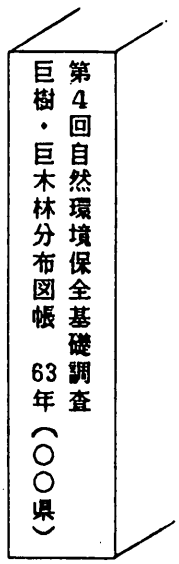

（注）　１冊に編綴できない場合は分冊として良いが適宜一連番号を付すこと。

３．配列

配列は以下の順とする。

（１）地図番号図（別紙１－２「巨樹・巨木林分布図」参照）

（２）巨樹・巨木林分布図（地図番号の順とする。）

日本の巨樹・巨木林（関　東　版(II)）

平成３年５月30日発行　　**定価 2,500円**
（本体2,427円・税73円）

編　集　環　境　庁
〒 100
東京都千代田区霞が関1-2-2
電　話　(03) 3581－３３５１

発　行　大蔵省印刷局
〒 105
東京都港区虎ノ門２－２－４
電　話　(03) 3587－4283～9
（業務部図書課ダイヤルイン）

落丁、乱丁本はおとりかえします。

ISBN4-17-319203-7

政府刊行物

首都圏・その保全と創造に向けて

定価 1,300円　〒260　環境庁企画調整局　編

かけがえのない東京湾を次世代に引き継ぐために

定価　900円　〒260　環境庁水質保全局　編

東京湾・その保全と創造に向けて

定価 1,550円　〒260　環境庁　編

環境にやさしい暮らしの工夫

定価 1,550円　〒310　環境庁　編

バイオテクノロジーの環境保全ビジョン

定価 1,000円　〒260　環境庁　編

日本の河川環境

定価 1,550円　〒260　環境庁　編

日本の湖沼環境

定価 1,850円　〒260　環境庁　編

◎定価には消費税が含まれております。

発行・大蔵省印刷局