

(別冊)

第5回自然環境保全基礎調査

海 辺 調 査

コード一覧等

環境庁自然保護局



## 目

## 次

1. 海域区分コード	-----	1
2. 8海区・海域区分図	-----	4
3. 島コード	-----	4 1
4. 保全地域名コード	-----	6 9
(1) 国立公園	-----	6 9
(2) 国定公園	-----	7 0
(3) 都道府県立自然公園	-----	7 0
(4) 原生自然環境保全地域	-----	7 5
(5) 自然環境保全地域	-----	7 5
(6) 都道府県自然環境保全地域	-----	7 6
5. 地種区分コード	-----	8 3



1. 海域区分コード (1)

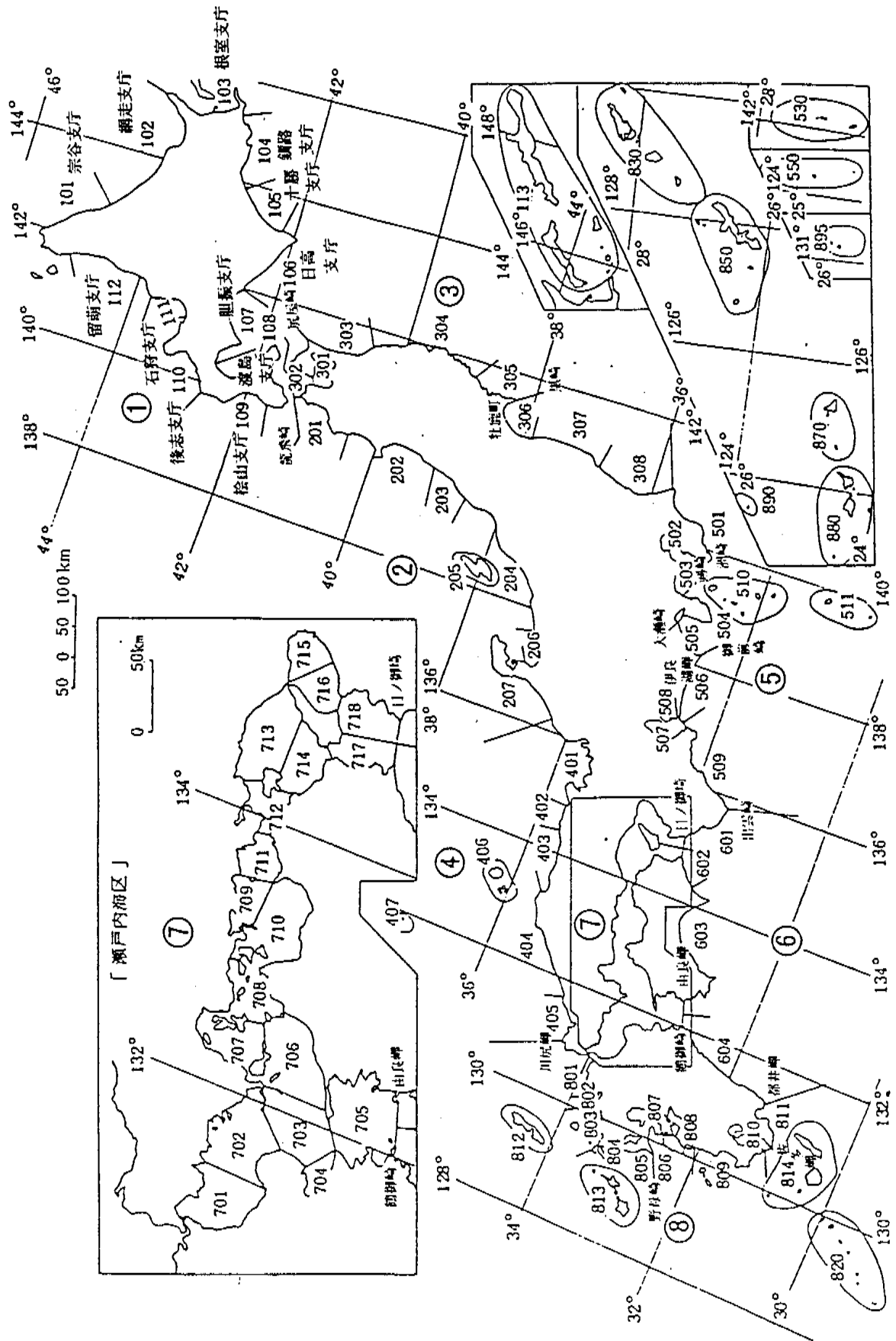
海区名	海域名	海域区分 コード	範囲
北海道区	宗谷	101	留萌・宗谷支庁界 ~ 宗谷・網走支庁界
	網走	102	宗谷・網走支庁界 ~ 網走・根室支庁界
	根室	103	網走・根室支庁界 ~ 根室・釧路支庁界
	釧路	104	根室・釧路支庁界 ~ 釧路・十勝支庁界
	十勝	105	釧路・十勝支庁界 ~ 十勝・日高支庁界
	日高	106	十勝・日高支庁界 ~ 日高・胆振支庁界
	胆振	107	日高・胆振支庁界 ~ 胆振・渡島支庁界
	渡島	108	胆振・渡島支庁界 ~ 渡島・桧山支庁界
	桧山	109	渡島・桧山支庁界 ~ 桧山・後志支庁界
	後志	110	桧山・後志支庁界 ~ 後志・石狩支庁界
	石狩	111	後志・石狩支庁界 ~ 石狩・留萌支庁界
	留萌	112	石狩・留萌支庁界 ~ 留萌・宗谷支庁界
	日本海北区	後・択捉・ 歯舞・色丹	113
青森		201	龍飛崎 ~ 青森・秋田県界
秋田		202	青森・秋田県界 ~ 秋田・山形県界
山形		203	秋田・山形県界 ~ 山形・新潟県界
新潟		204	山形・新潟県界 ~ 新潟・富山県界
富山		205	
富山		206	新潟・富山県界 ~ 富山・石川県界
太平洋北区	能登半島	207	富山・石川県界 ~ 石川・福井県界
	陸奥湾	301	P.5 参照
	津軽海峡	302	龍飛崎 ~ 尻屋崎 (ただし、陸奥湾の範囲は除く。P.6 参照)
	下北半島東	303	尻屋崎 ~ 青森・岩手県界
	三陸海岸	304	青森・岩手県界 ~ 岩手・宮城県界
	宮城三陸海岸	305	岩手・宮城県界 ~ 黒崎 (宮城県牡鹿町)
	仙台湾	306	黒崎 (宮城県牡鹿町) ~ 宮城・福島県界
日本海西区	福島	307	宮城・福島県界 ~ 福島・茨城県界
	鹿島灘	308	福島・茨城県界 ~ 茨城・千葉県界
	若狭湾	401	石川・福井県界 ~ 京都・兵庫県界
	兵庫	402	京都・兵庫県界 ~ 兵庫・鳥取県界
	鳥取	403	兵庫・鳥取県界 ~ 鳥取・島根県界
	島根	404	鳥取・島根県界 ~ 島根・山口県界
	北長門	405	島根・山口県界 ~ 川尻岬 (山口県)
太平洋中区	隠岐	406	
	竹島	407	
太平洋中区	房総	501	茨城・千葉県界 ~ 洲崎 (千葉県館山市)

海域区分コード (2)

海区名	海域名	海域区分 コード	範囲
太平洋中区	東京湾	502	洲崎(千葉県館山市) ~ 釧崎(神奈川県三浦市)
	相模湾	503	釧崎(神奈川県三浦市) ~ 神奈川・静岡県界
	伊豆湾	504	神奈川・静岡県界 ~ 大瀬崎(静岡県)
	駿河湾	505	大瀬崎(静岡県) ~ 御前崎
	遠州灘	506	御前崎 ~ 伊良湖岬
	伊勢湾	507	伊良湖岬 ~ 羽豆岬(愛知県師崎)
	三河湾	508	羽豆岬(愛知県師崎) ~ P.9 参照
	熊野灘	509	P.9 参照 ~ 出雲崎(和歌山県串本町)
	伊豆七島北	510	(御蔵島以北)
	伊豆七島南	511	(八丈島以南)
	小笠原群島	530	(西之島を含む)
	火山列島	550	
	太平洋南区	和歌山	601
徳島		602	P.11 参照 ~ 徳島・高知県界
瀬戸内海区	土佐湾	603	徳島・高知県界 ~ 由良岬(愛媛県)
	日向灘	604	鶴御崎(大分県) ~ 都井岬
	周防灘西	701	P.11 ~ P.13 参照
	周防灘東	702	P.12 ~ P.15 参照
	伊予灘西	703	P.13 ~ P.16、18 参照
	別府湾	704	P.15 ~ P.16 参照
	豊後水道	705	P.14、16 ~ P.17 参照
	伊予灘東	706	P.16、18 ~ P.21 参照
	広島湾	707	P.19 ~ P.20 参照
	安芸湾	708	P.19 ~ P.23 参照
	備後灘	709	P.21 ~ P.25 参照
	燧灘	710	P.22 ~ P.24 参照
	備讃瀬戸西	711	P.24 ~ P.26 参照
	備讃瀬戸東	712	P.25 ~ P.27 参照
	播磨灘北	713	P.26 ~ P.29 参照
	播磨灘南	714	P.27 ~ P.30 参照
	大阪湾北	715	P.29 ~ P.30 参照
	大阪湾南	716	P.29 ~ P.31 参照
紀伊水道西	717	P.29、30、32 参照	
紀伊水道東	718	P.31 ~ P.32 参照	

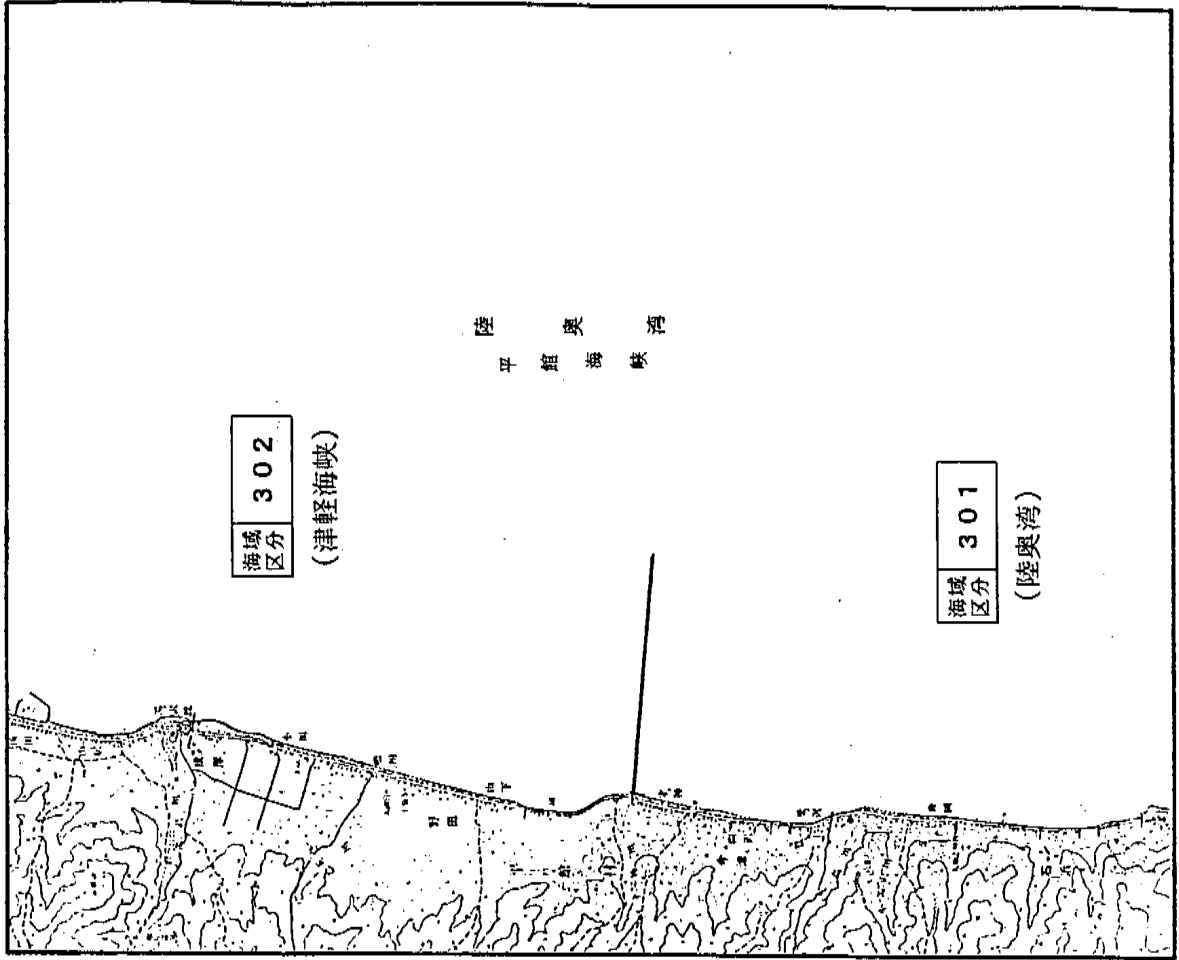
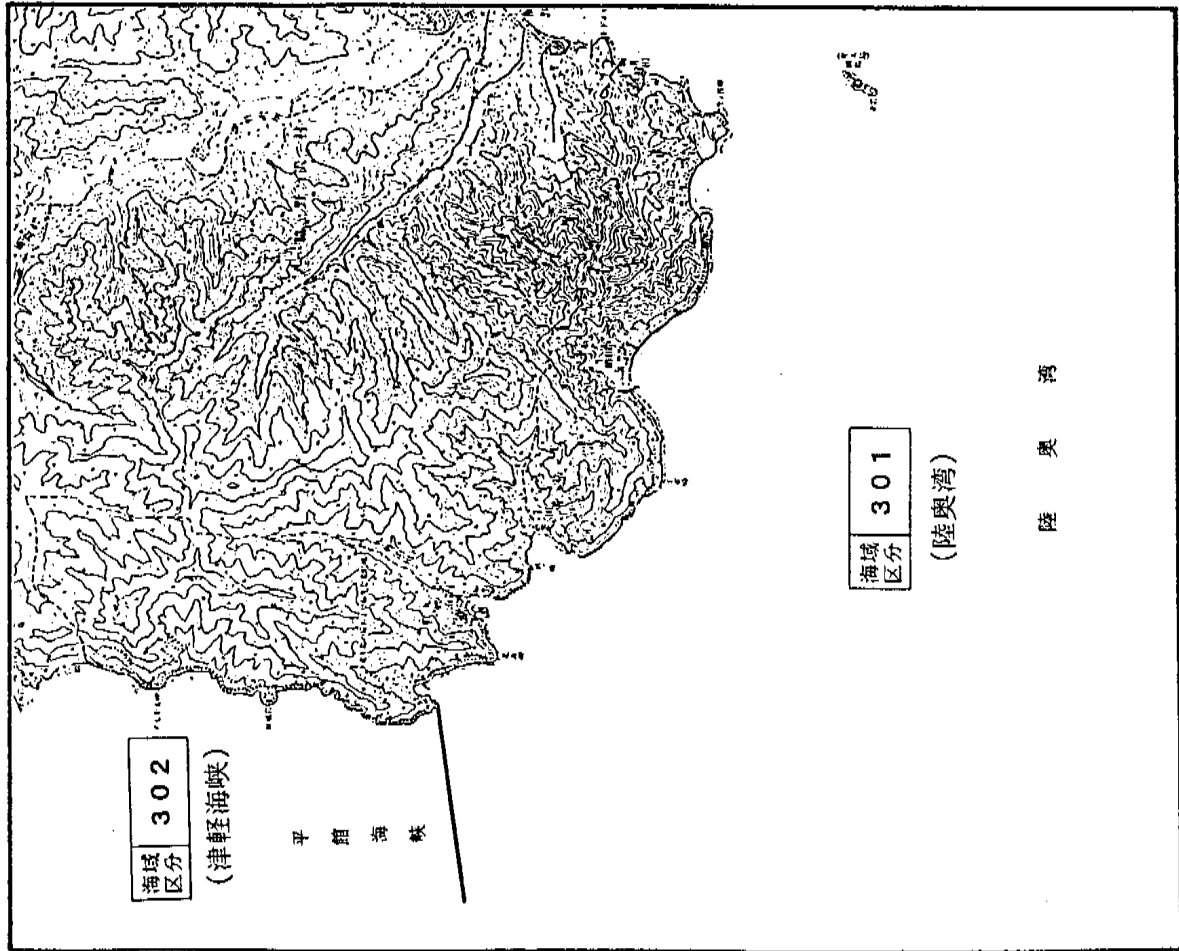
海域区分コード ( 3 )

海区名	海域名	海域区分 コード	範 囲
東シナ海区	響 灘	8 0 1	川尻岬 (山口県) ~ P.32、33 参照
	博 多 湾	8 0 2	P.33 参照
	唐 津 伊 万 里	8 0 3	P.33 ~ P.34 参照
	大 村 湾	8 0 4	P.34 参照
	長 崎	8 0 5	P.34、35 参照 ~ 野母崎 (長崎県)
	天 草 灘	8 0 6	野母崎 (長崎県) ~ P.35 ~ P.38 参照
	有 明 海	8 0 7	P.35、36、38、39 参照
	八 代 海	8 0 8	P.36 ~ P.39 参照
	薩 摩	8 0 9	P.38 ~ P.39 参照
	鹿 児 島 湾	8 1 0	P.39 参照 ~ 佐多岬
	大 隅	8 1 1	佐多岬 ~ 都井岬 (P.40 参照)
	大 対 馬	8 1 2	
	五 島	8 1 3	
	大 隅 諸 島	8 1 4	
	トカラ列島	8 2 0	
	奄美諸島	8 3 0	
	沖 繩 島	8 5 0	
	宮 古 列 島	8 7 0	(多良間島以東)
	八 重 山 列 島	8 8 0	
	尖 閣 列 島	8 9 0	
大 東 諸 島	8 9 5		



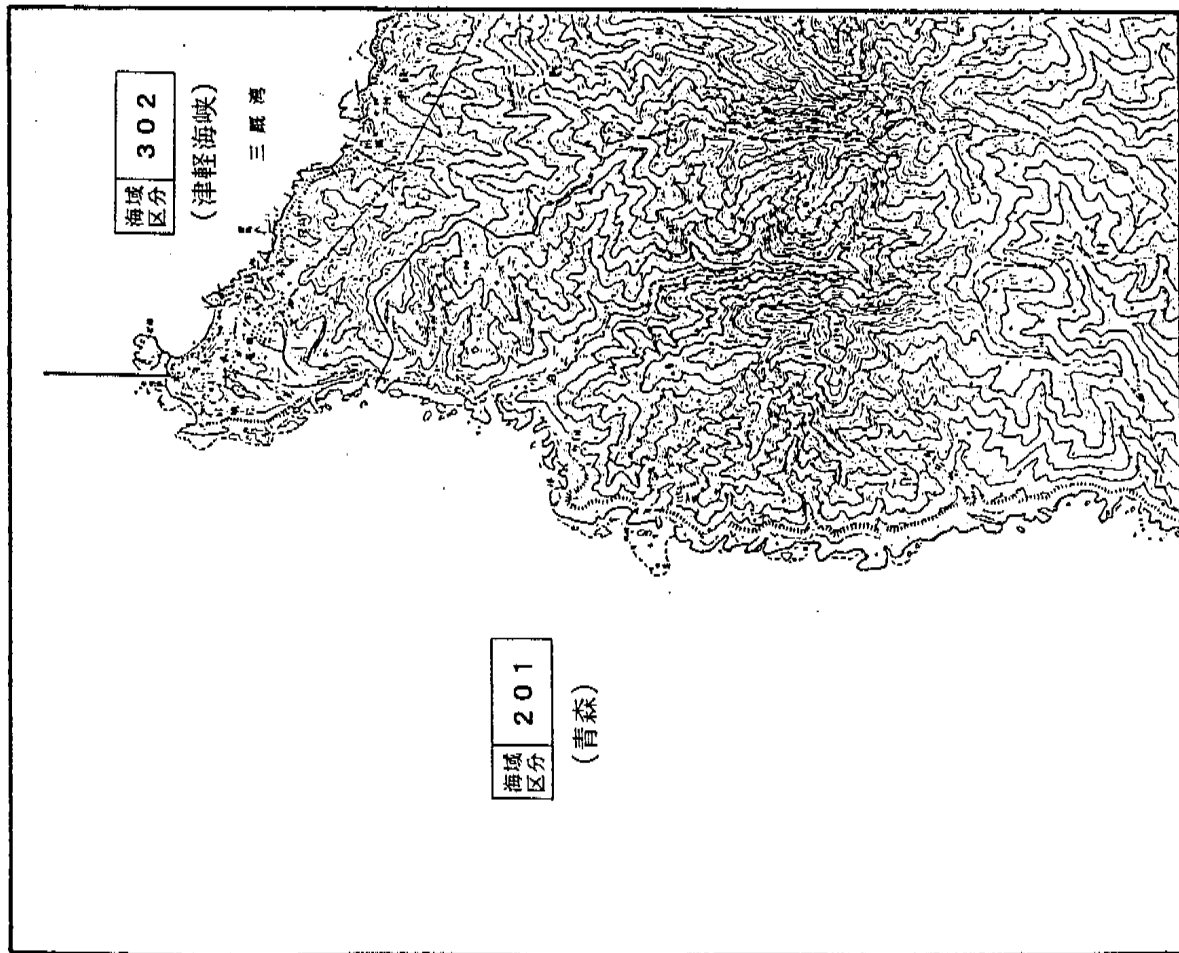
2. 8 海區・海域区分図



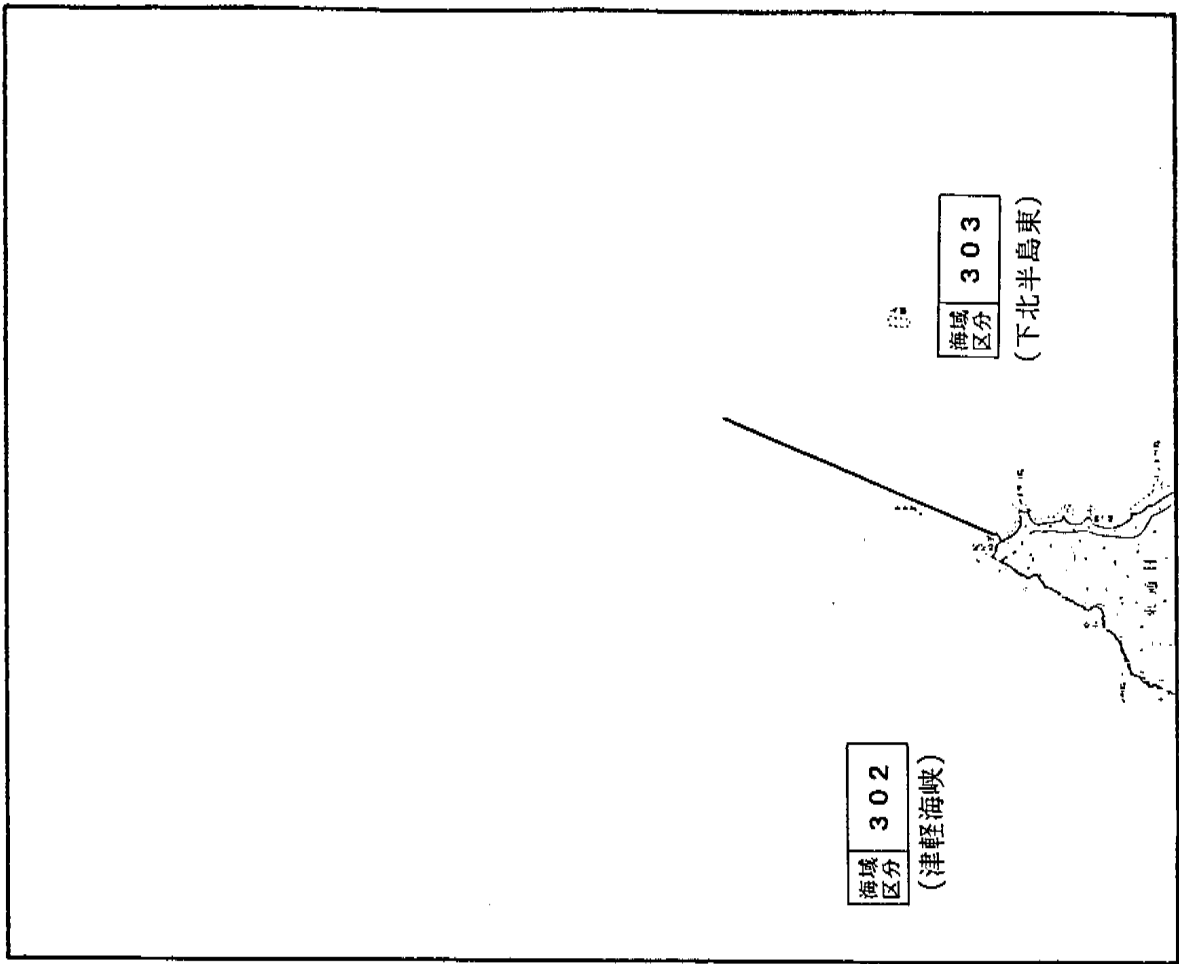


脇野沢  
(津軽海峡の地形図誌)

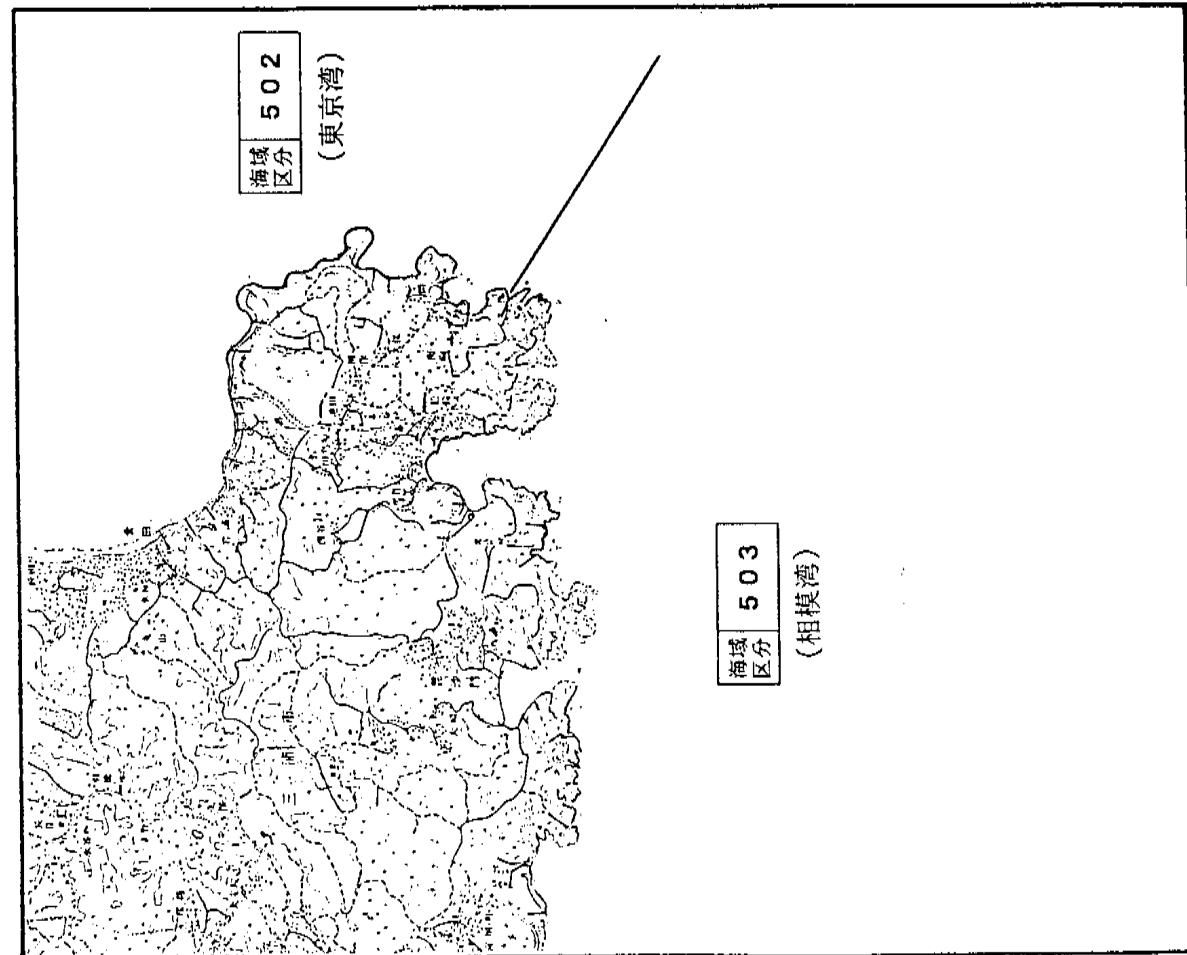
陸奥平館



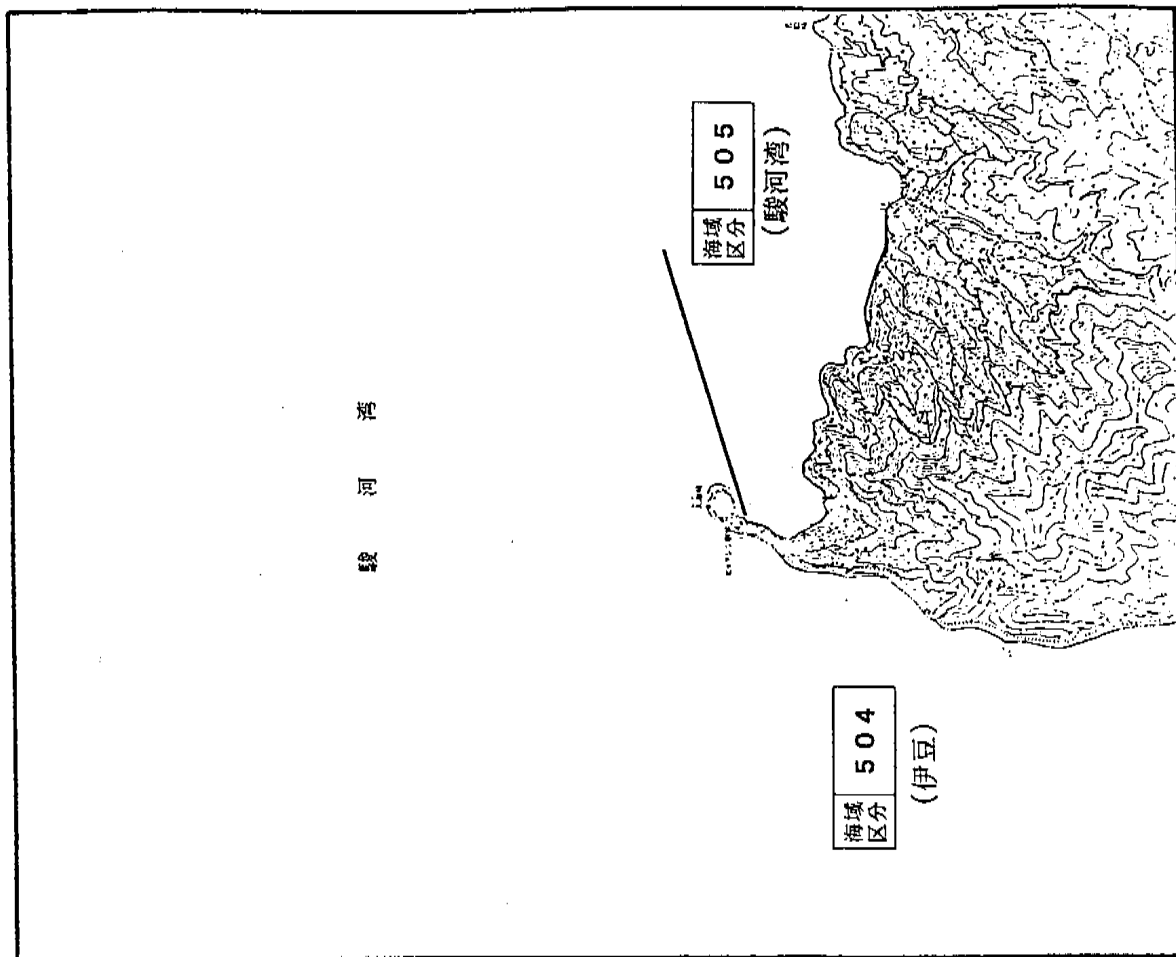
竜 飛 崎



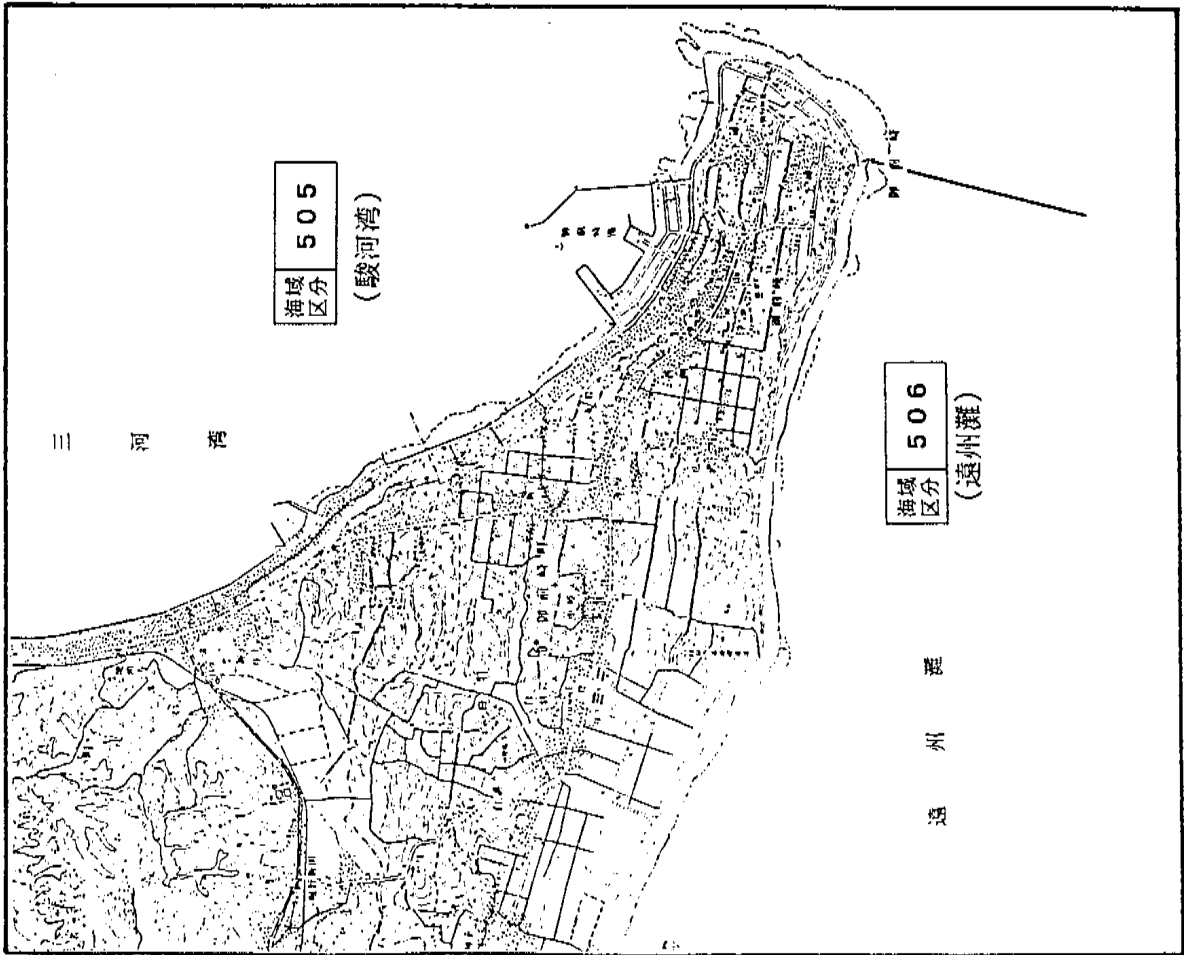
尻 屋 崎



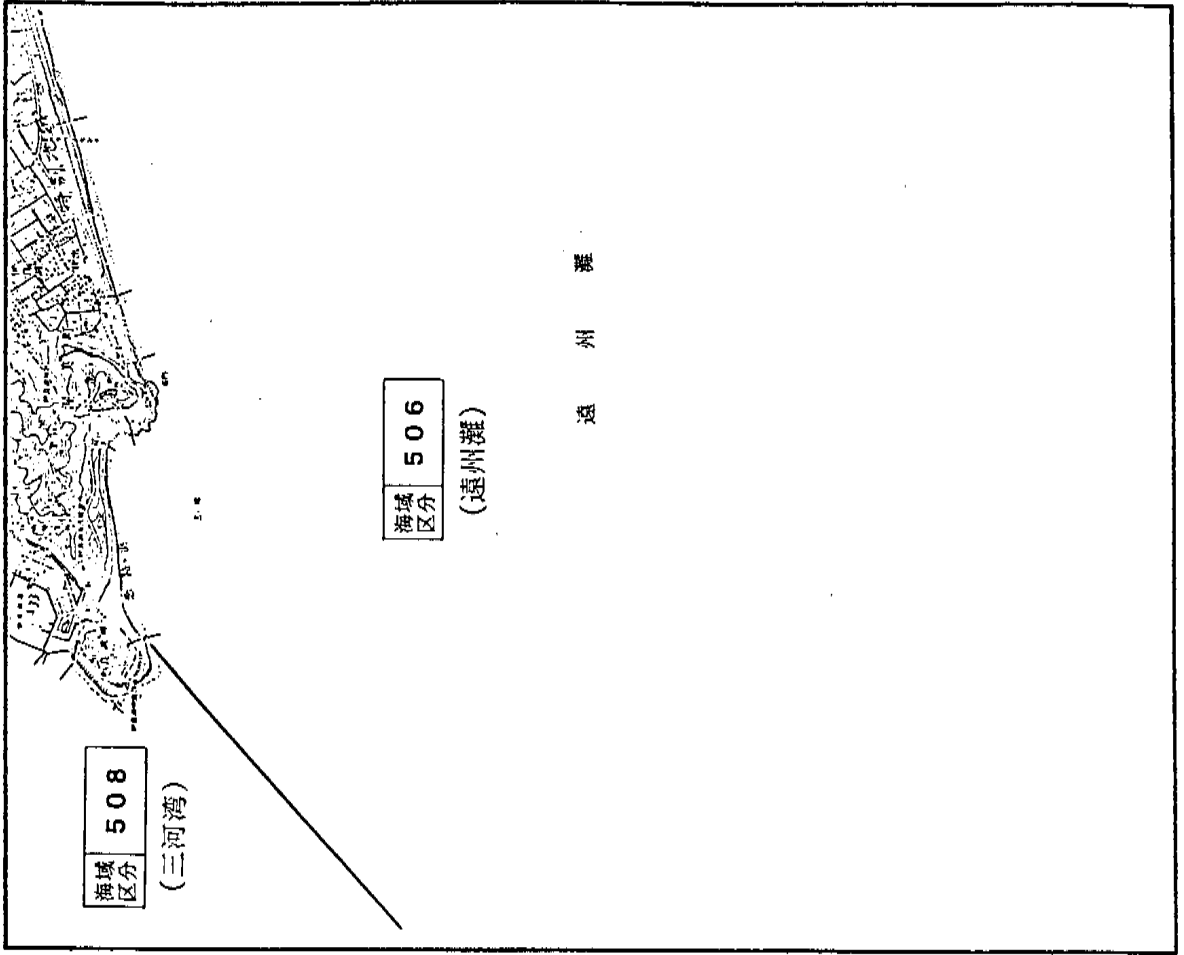
三浦三崎



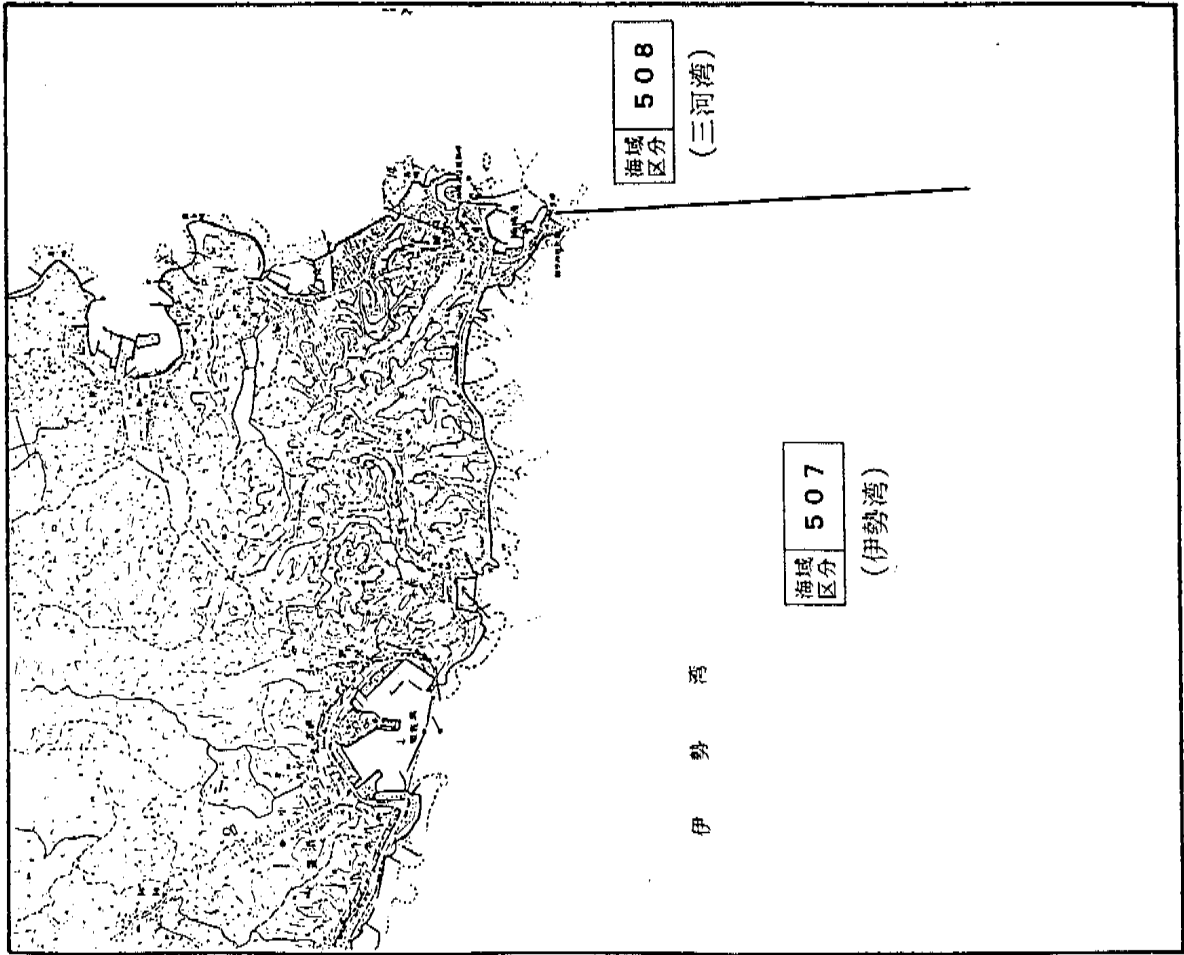
大瀬崎



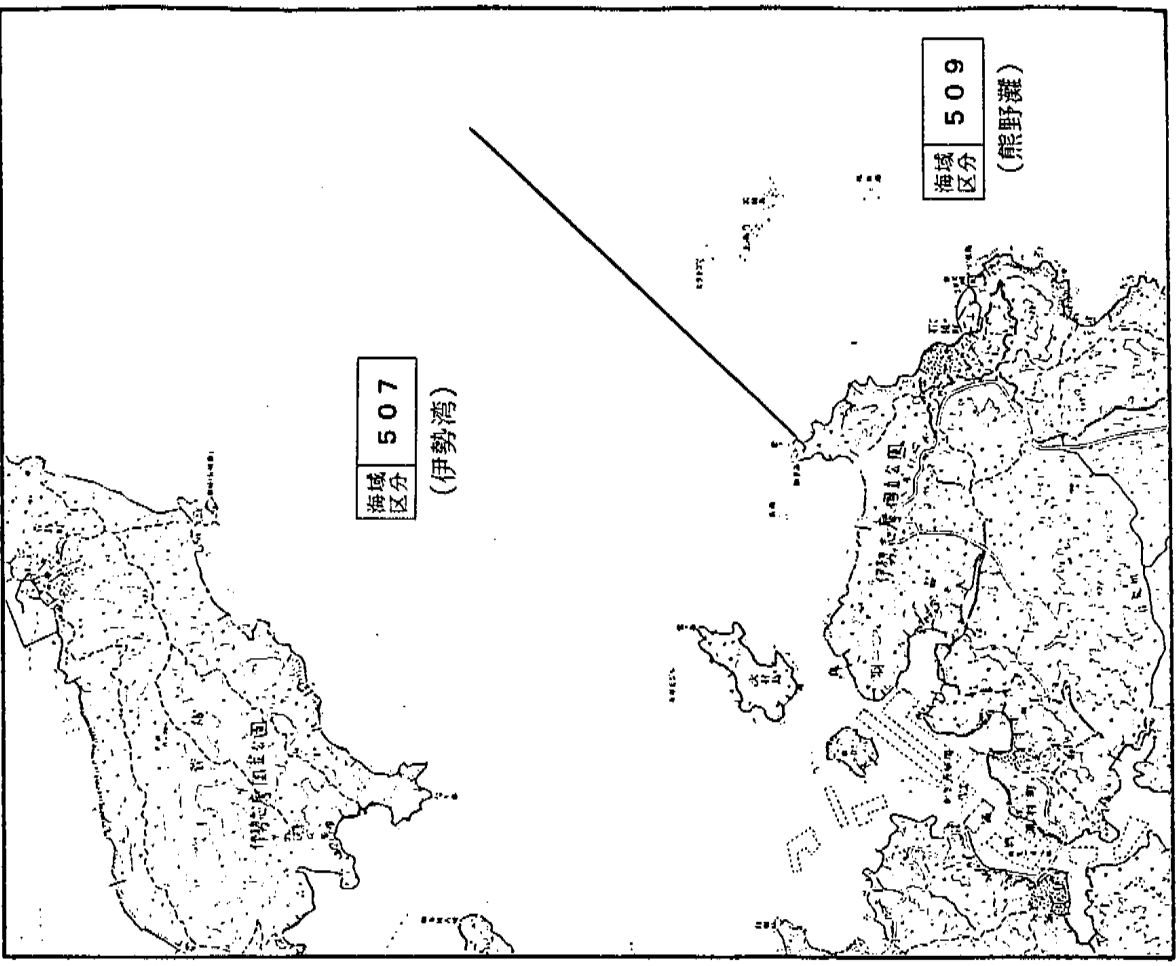
御前崎



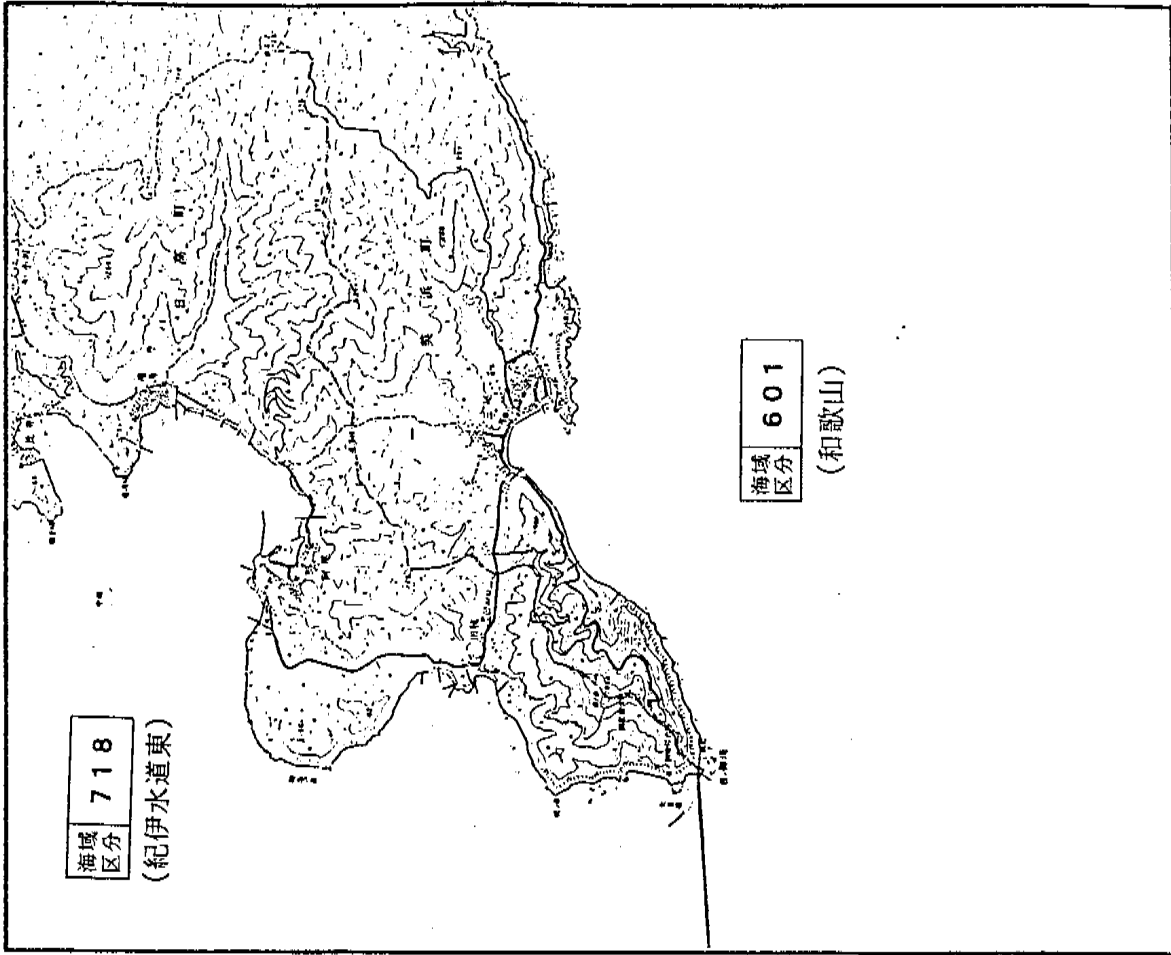
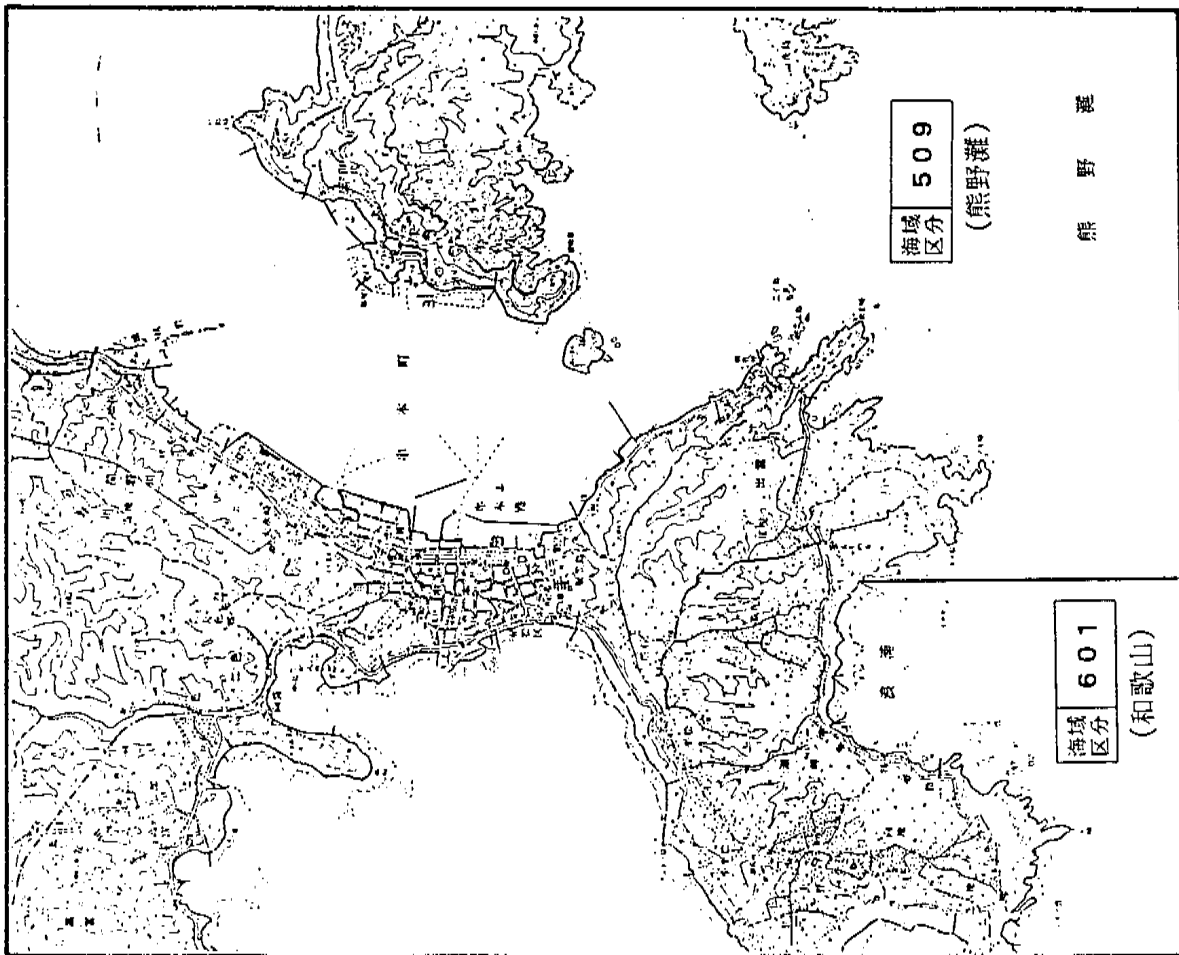
伊良湖岬



師 崎

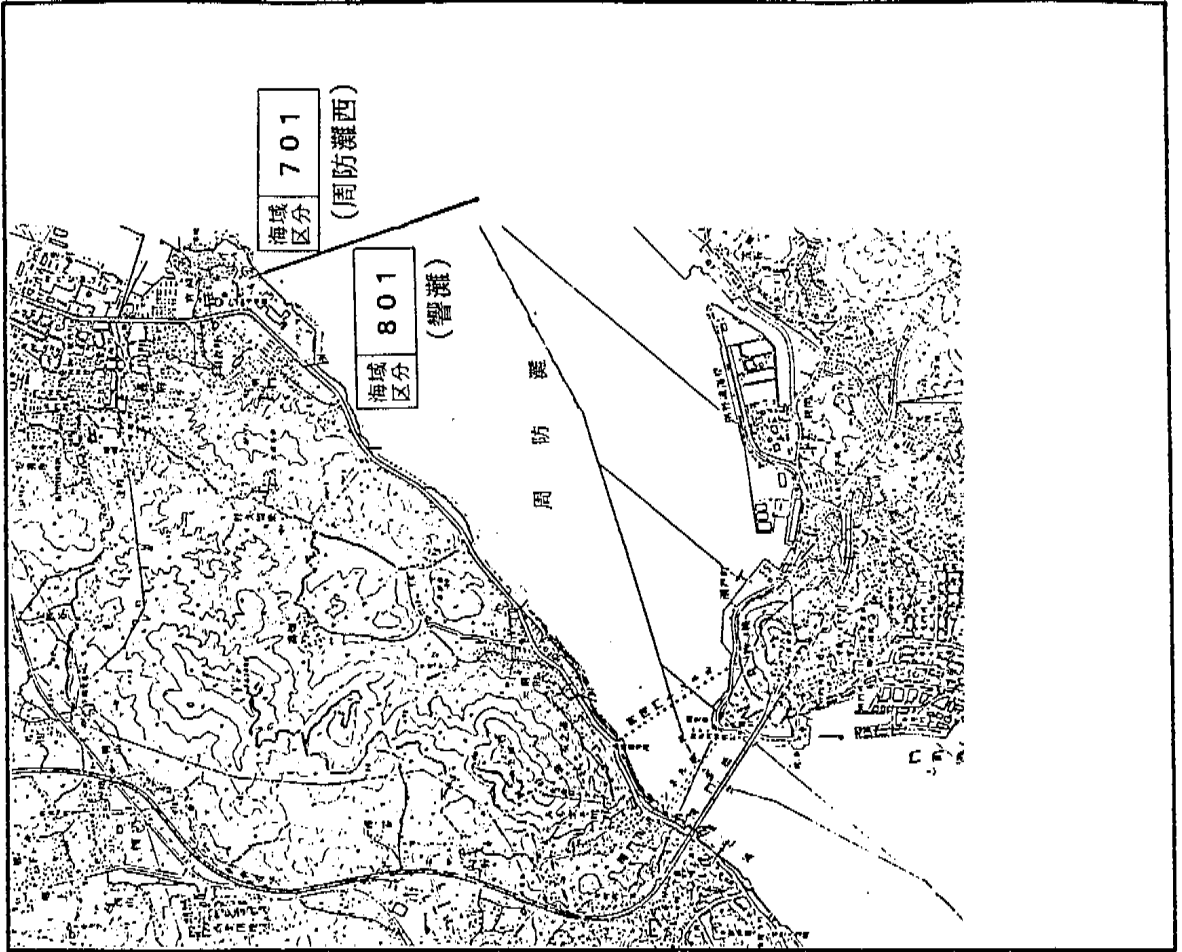
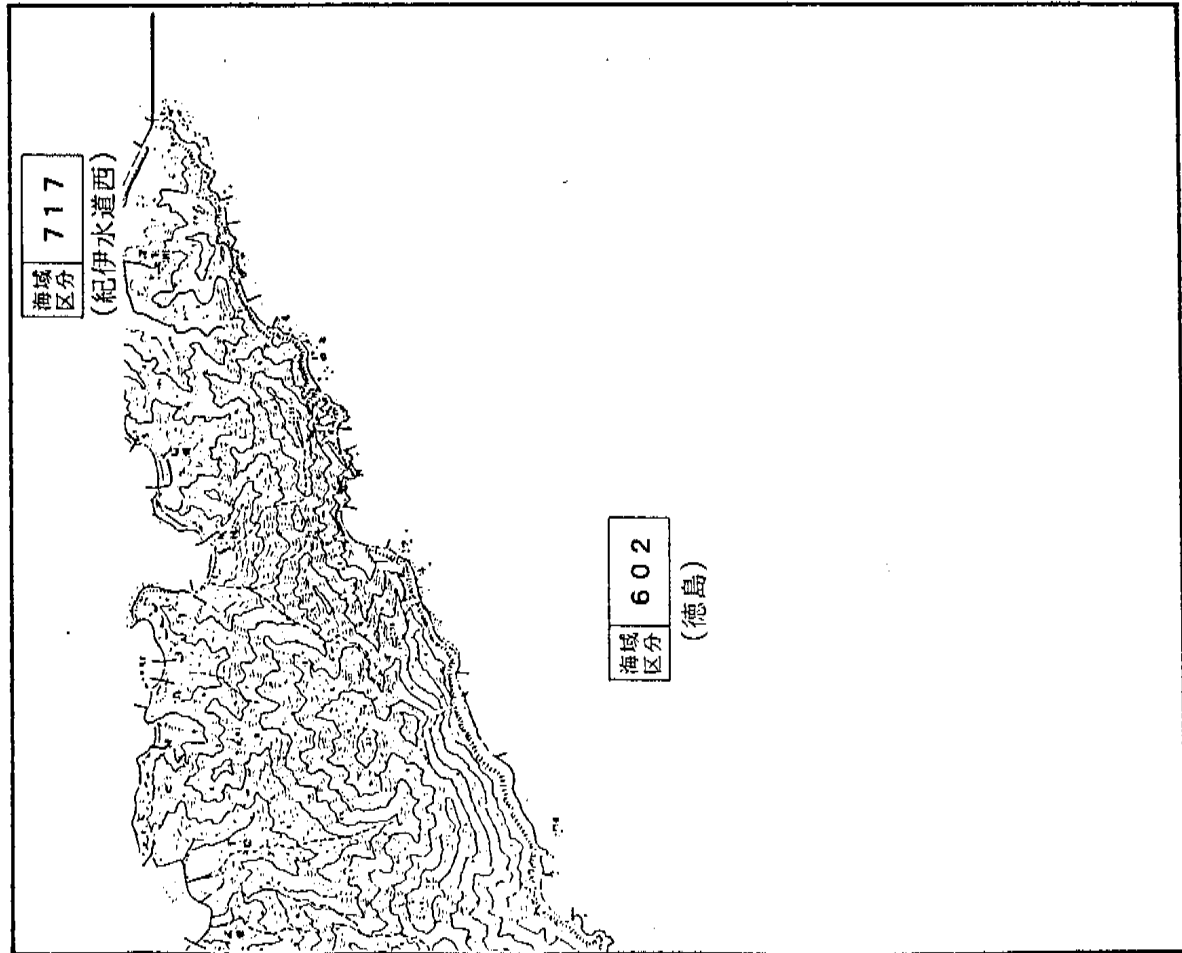


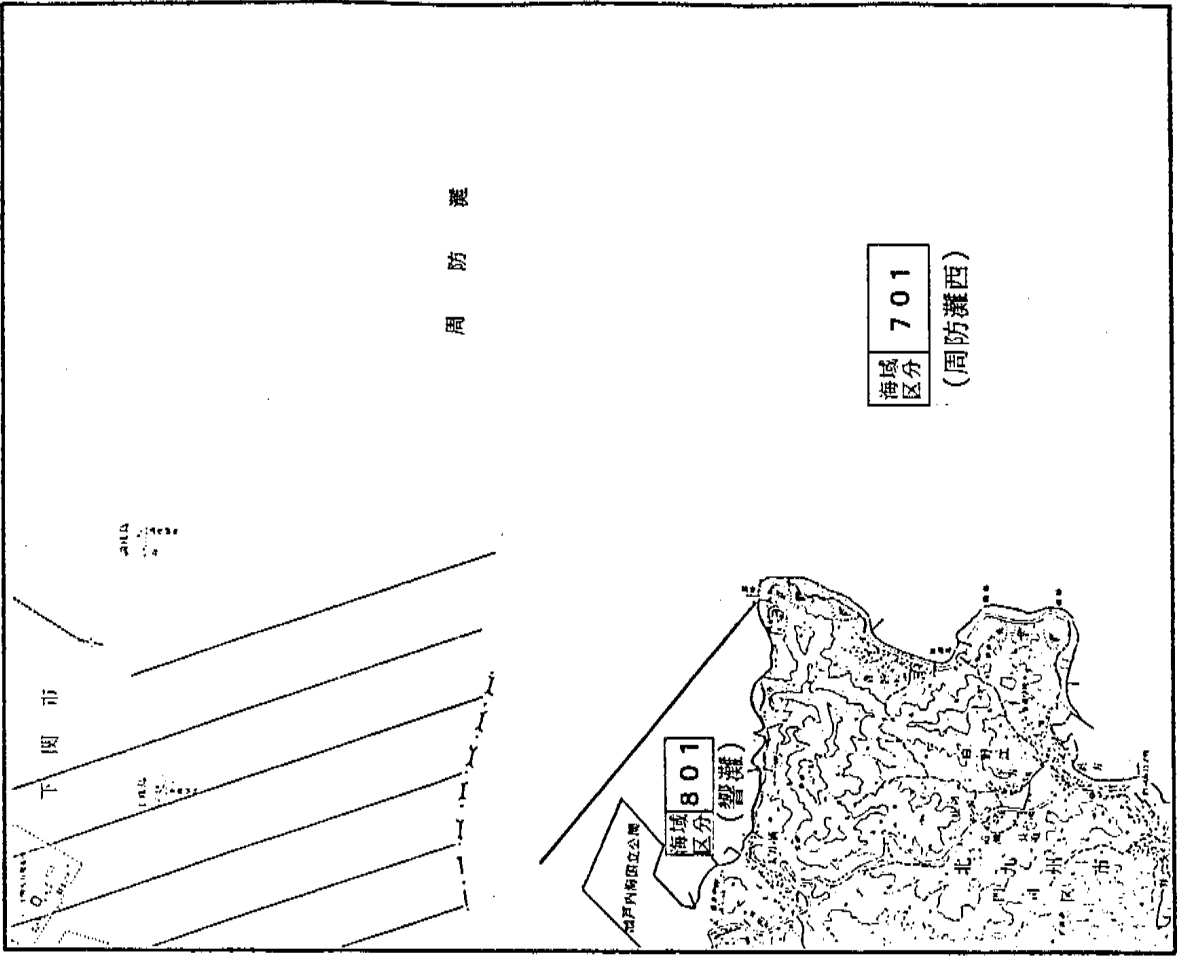
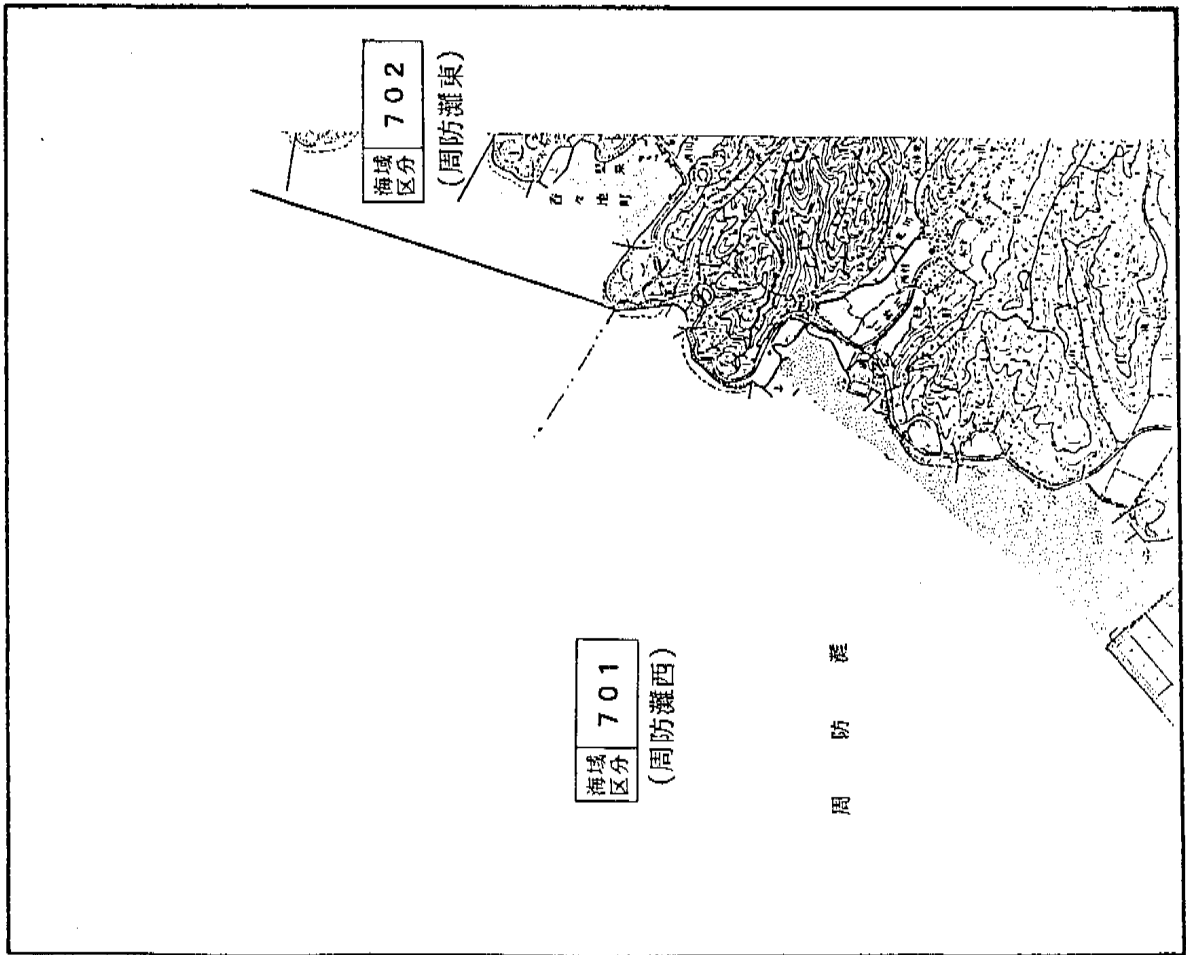
浦 村



三尾

串本

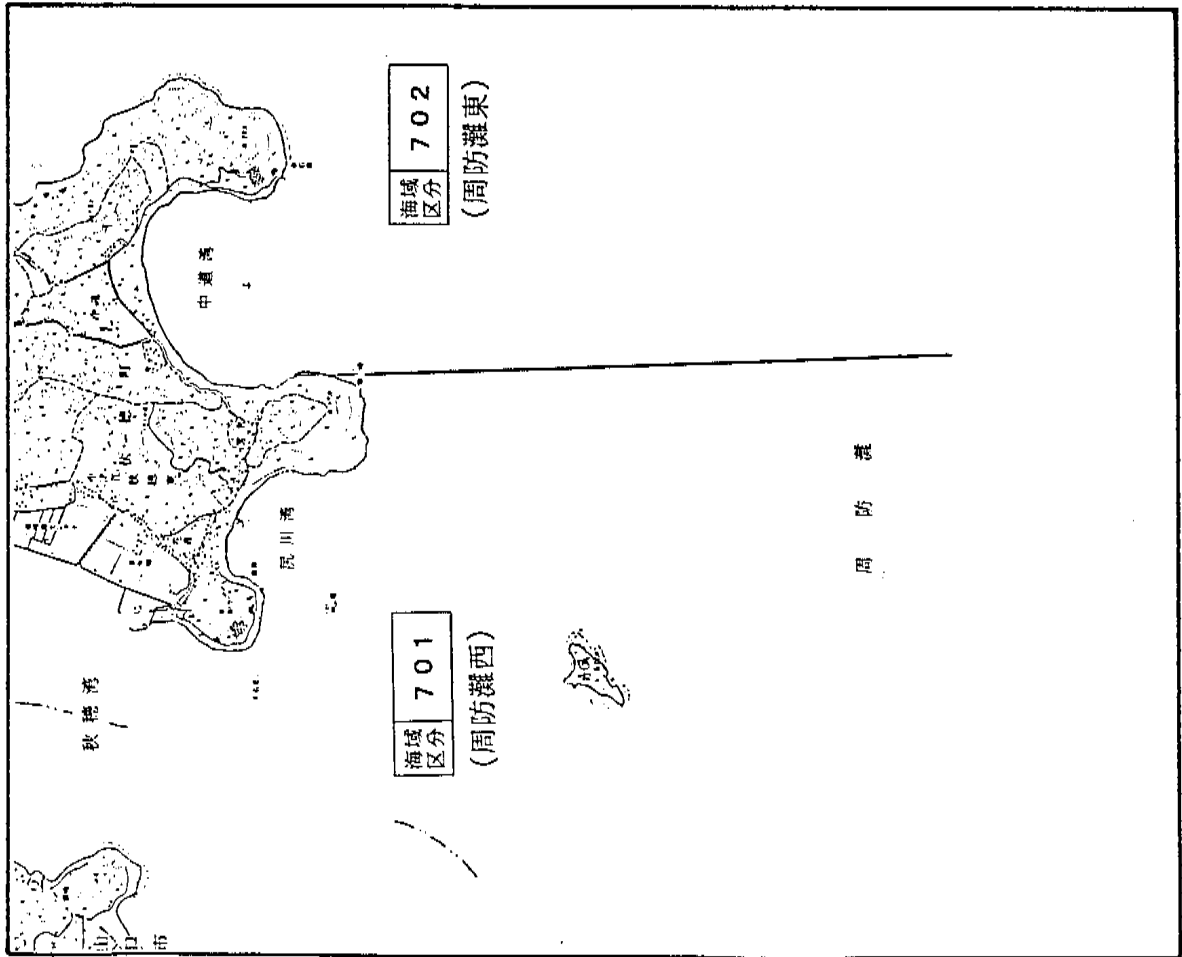




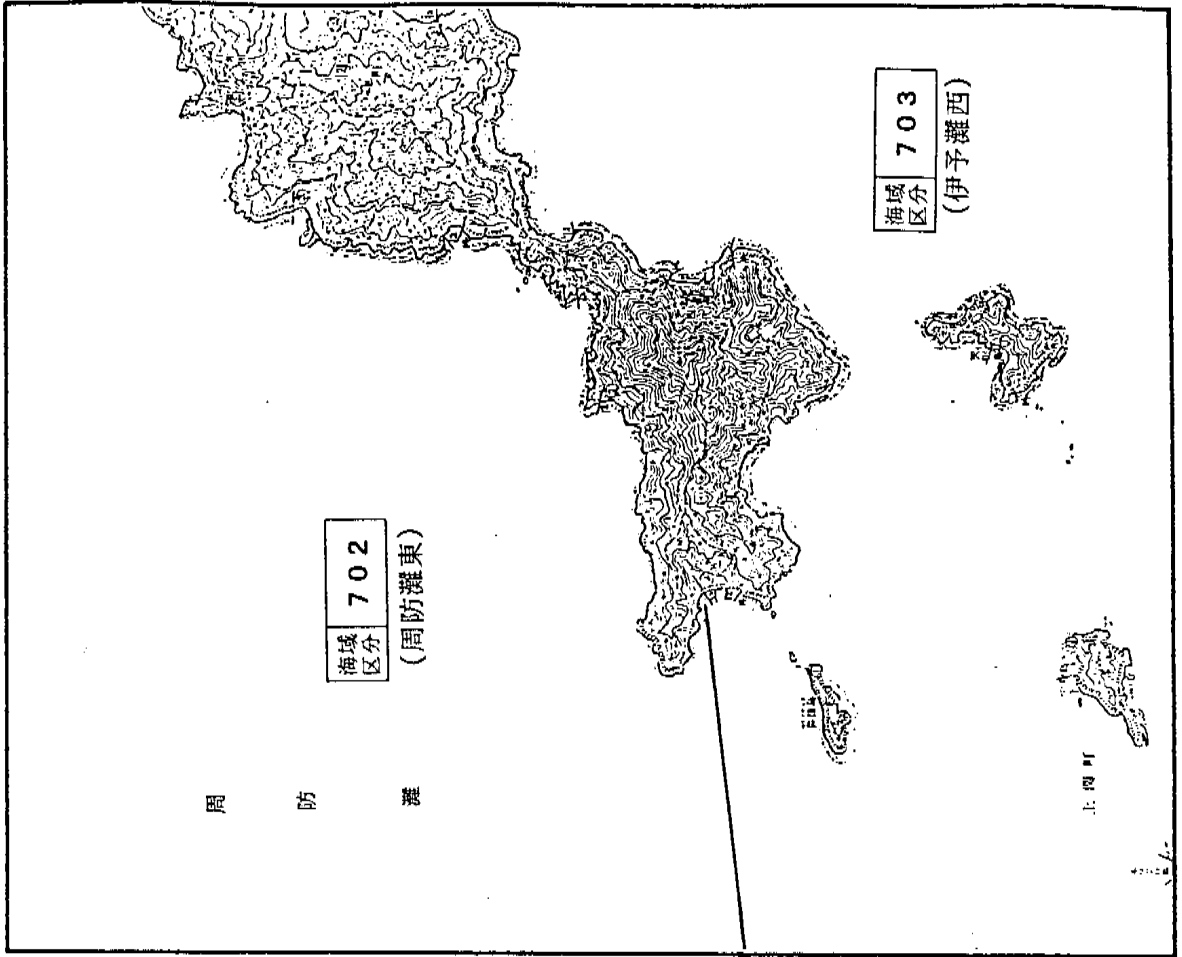
浜

白野江

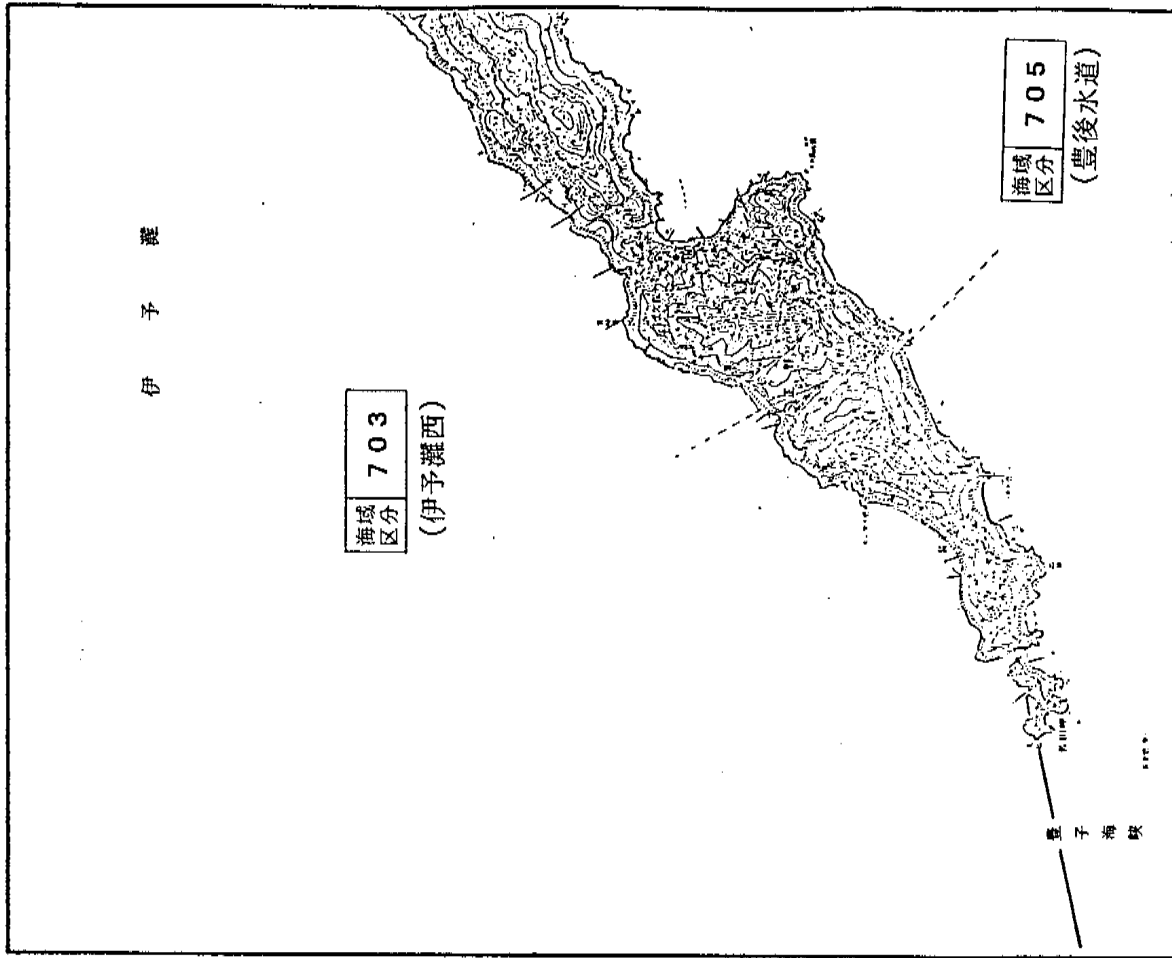
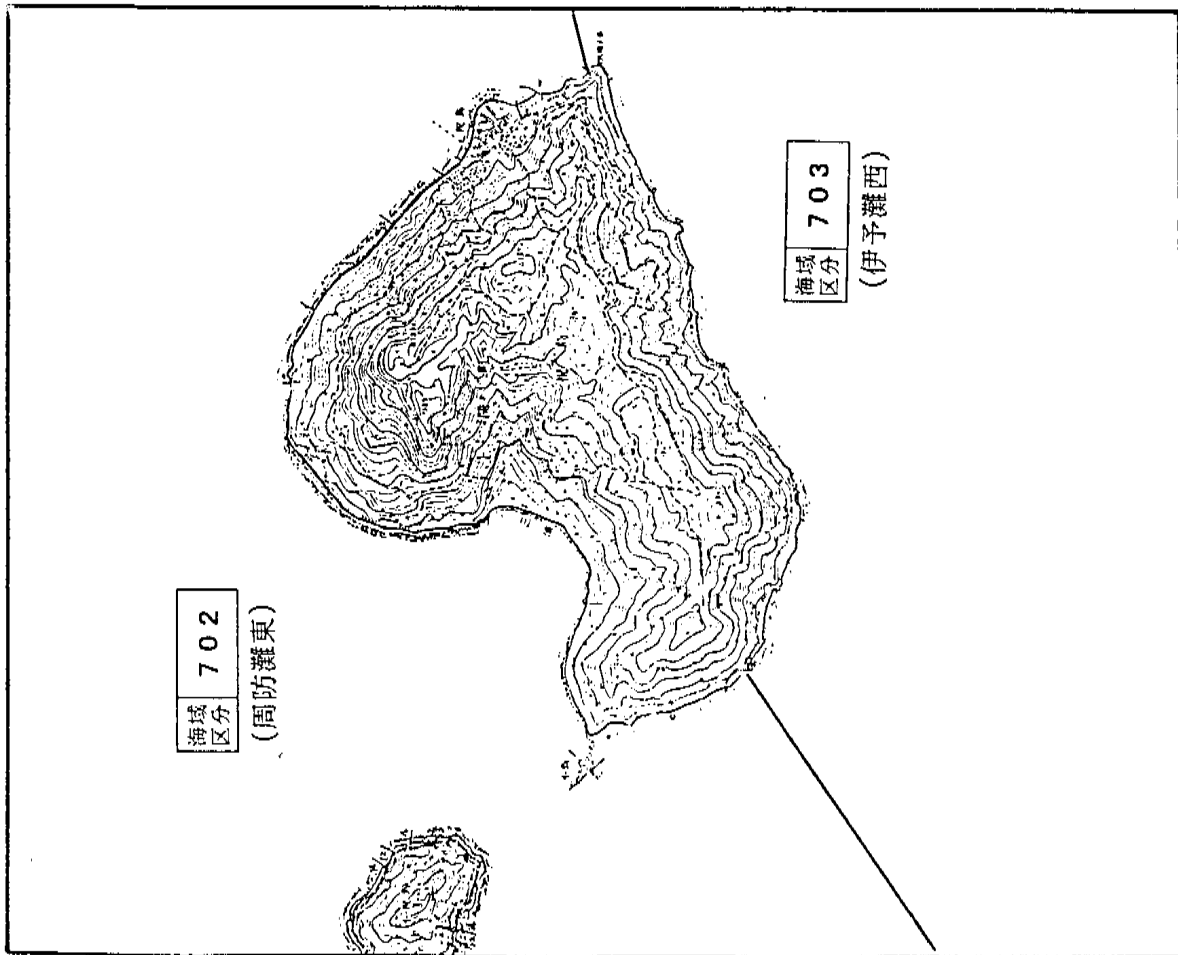




竹島

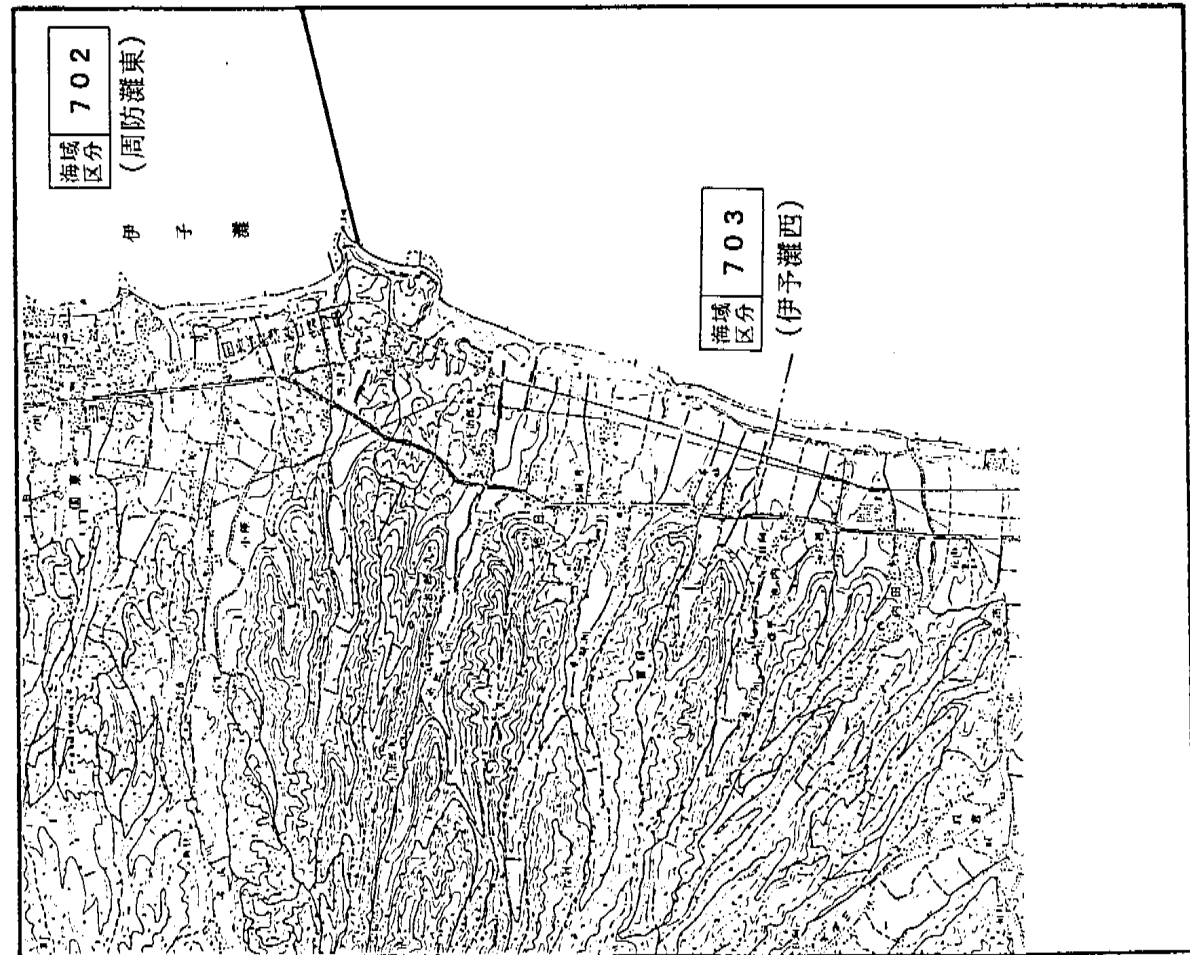


津室津

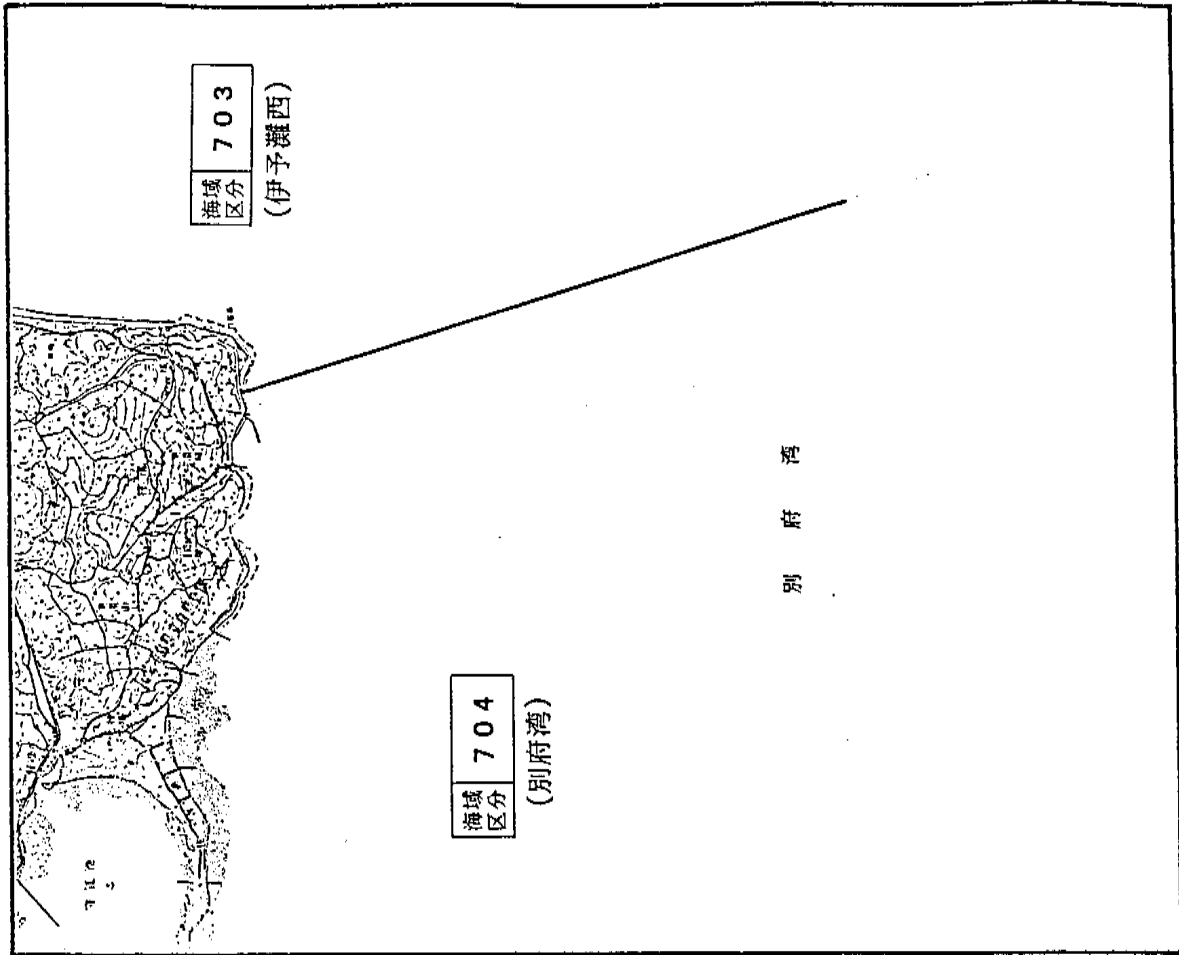


祝島

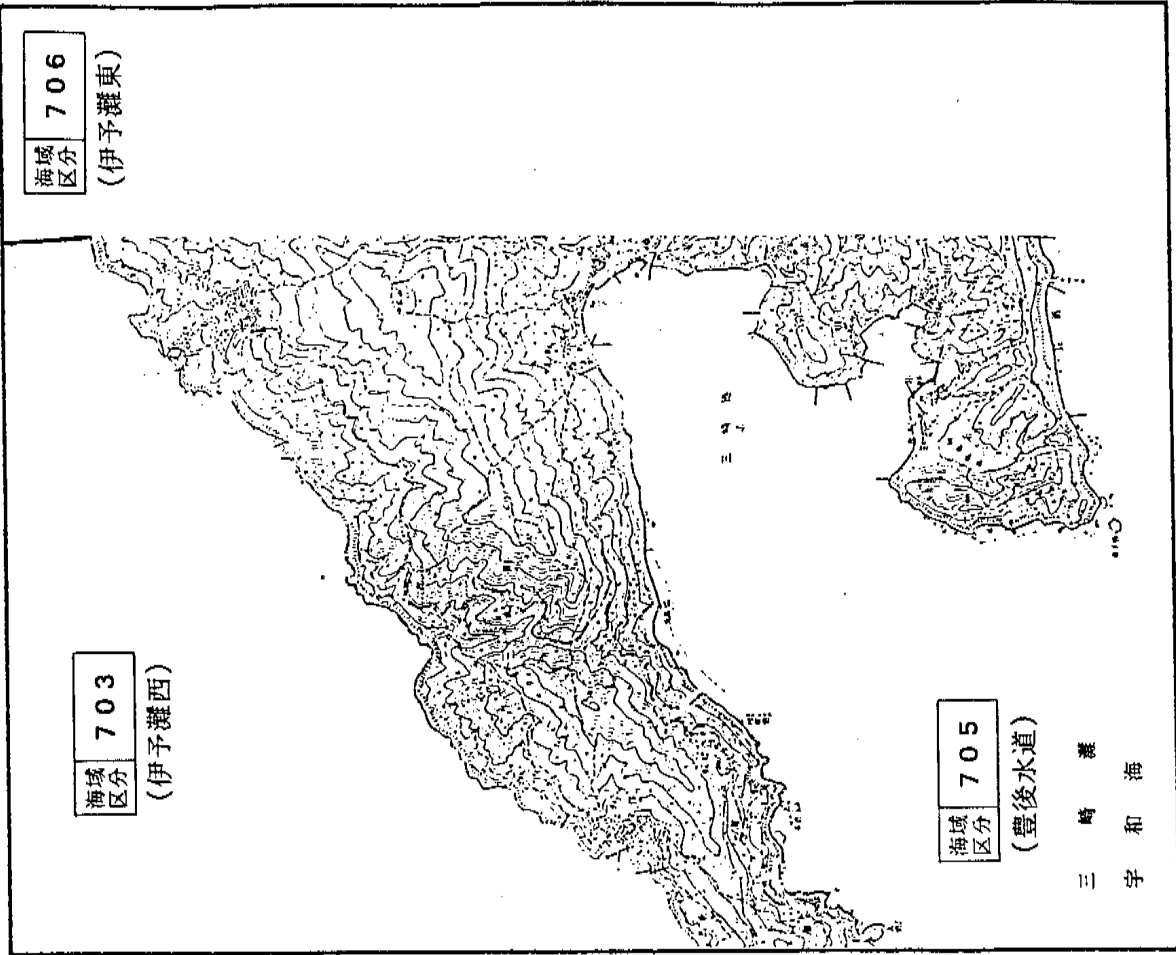
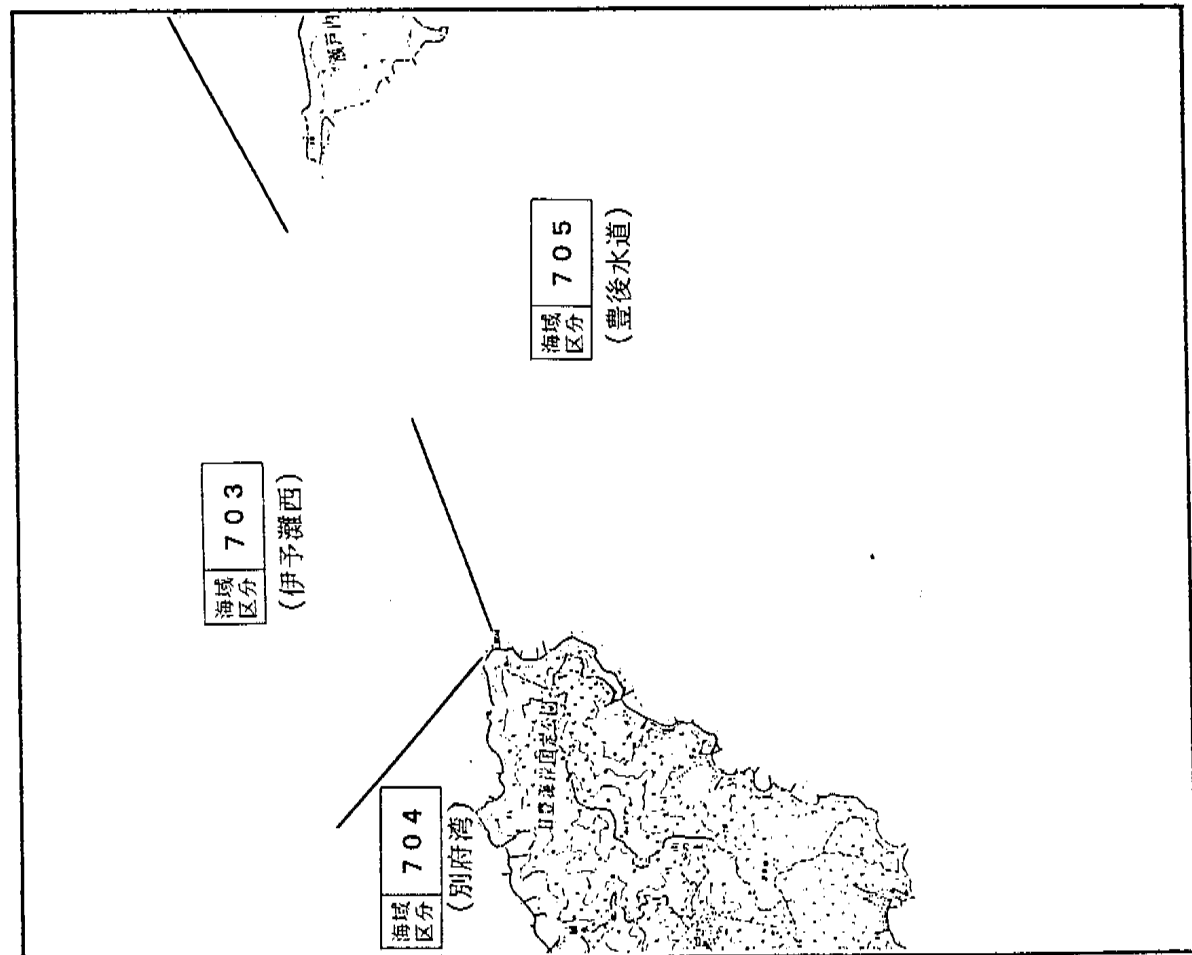
三崎



鶴川

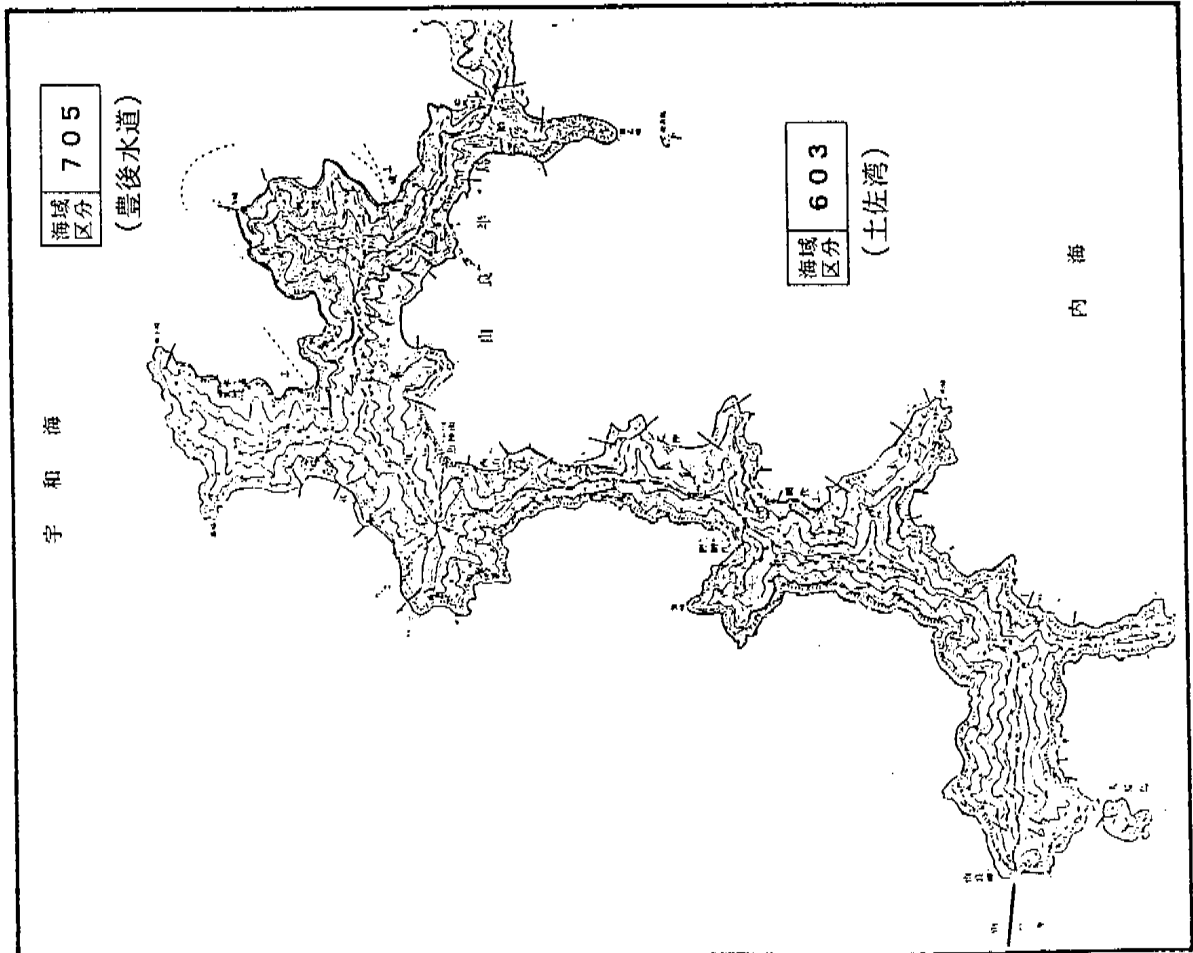


住吉浜

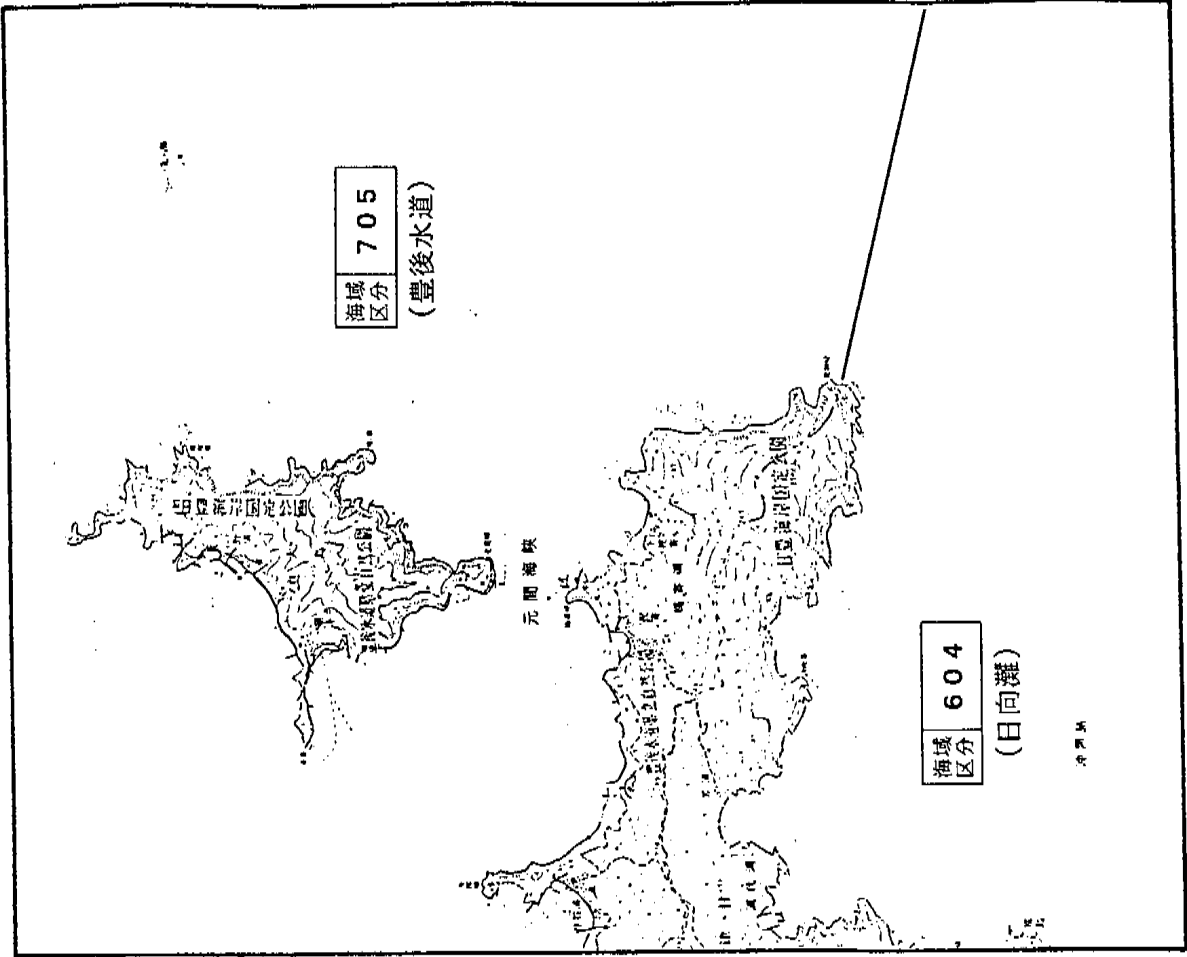


佐賀関

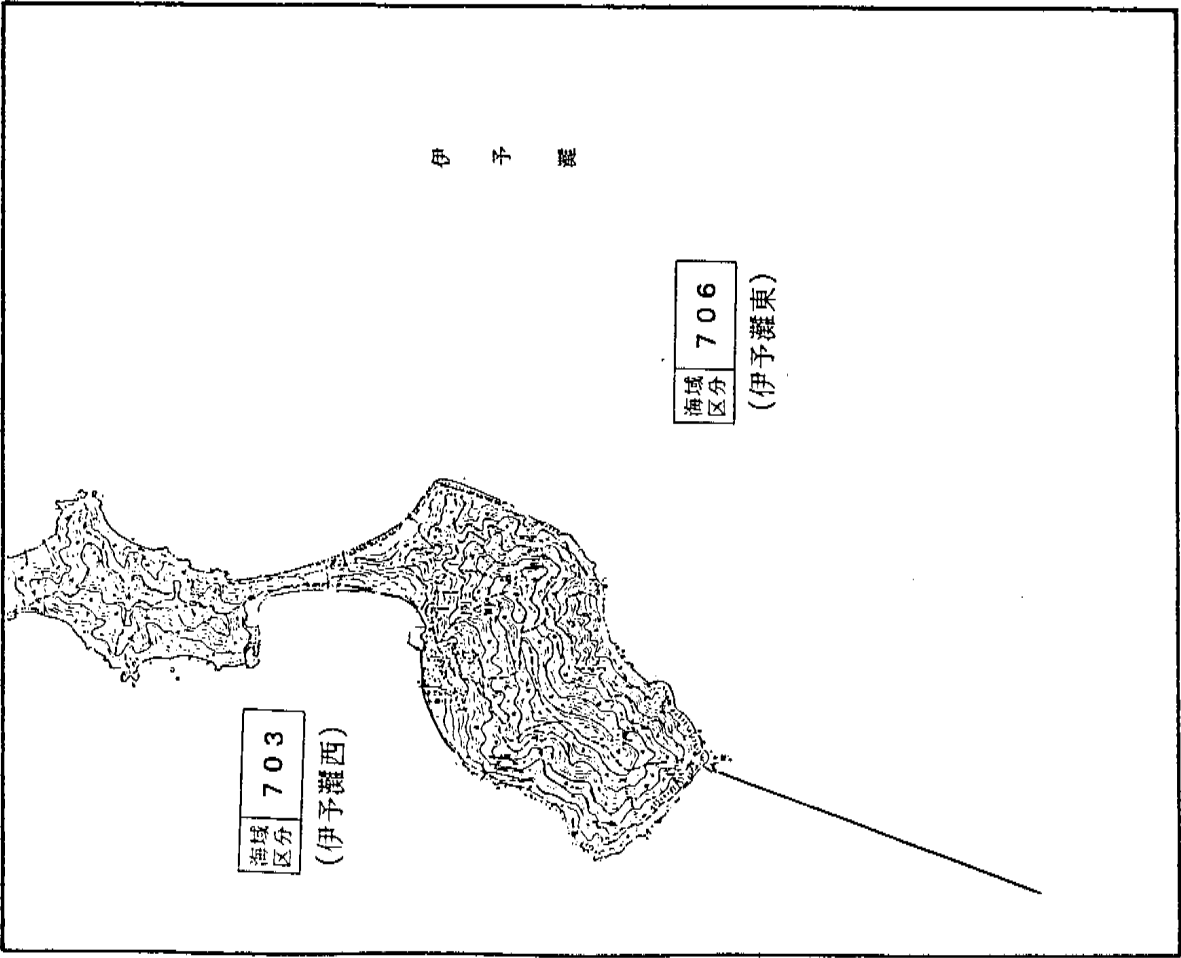
三崎



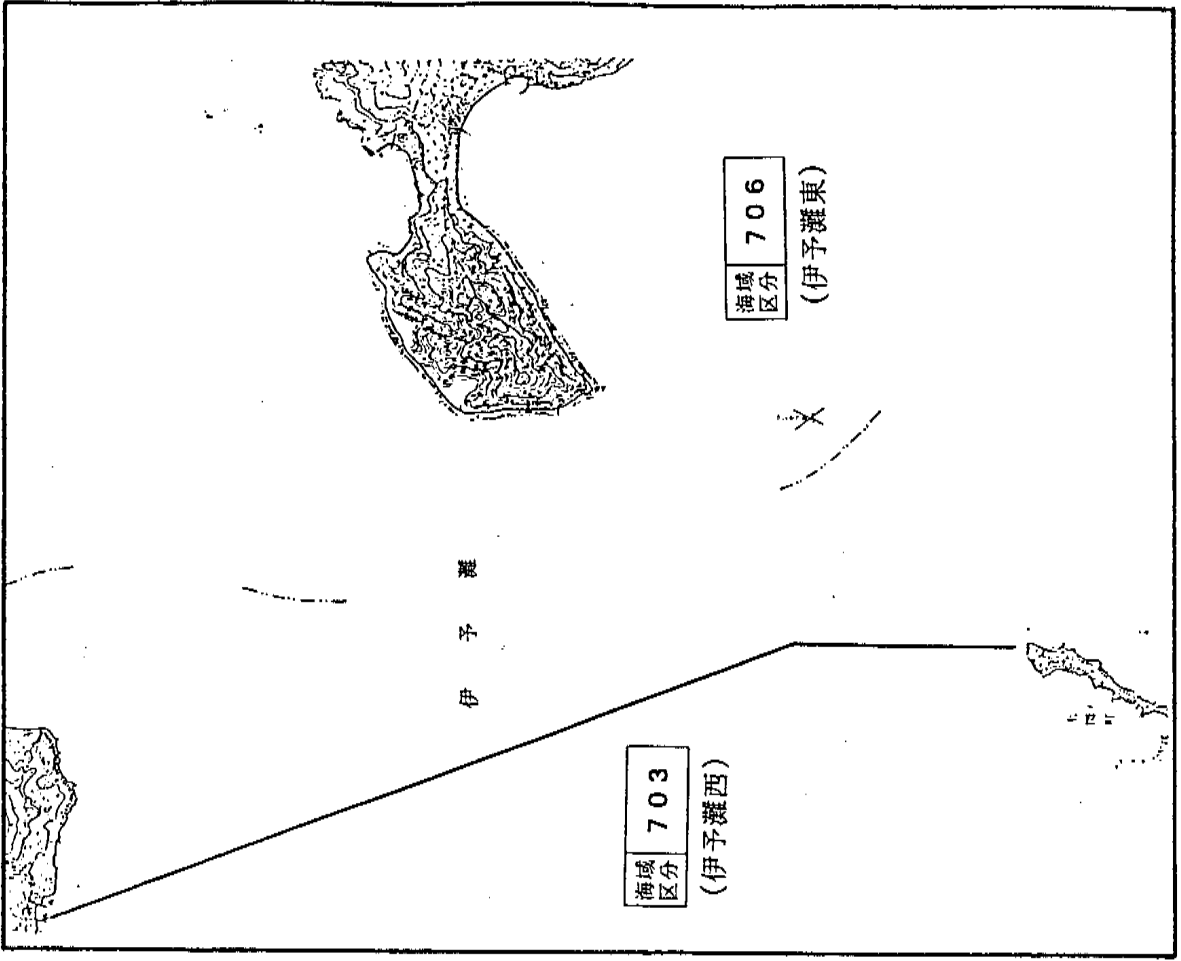
魚 神 山



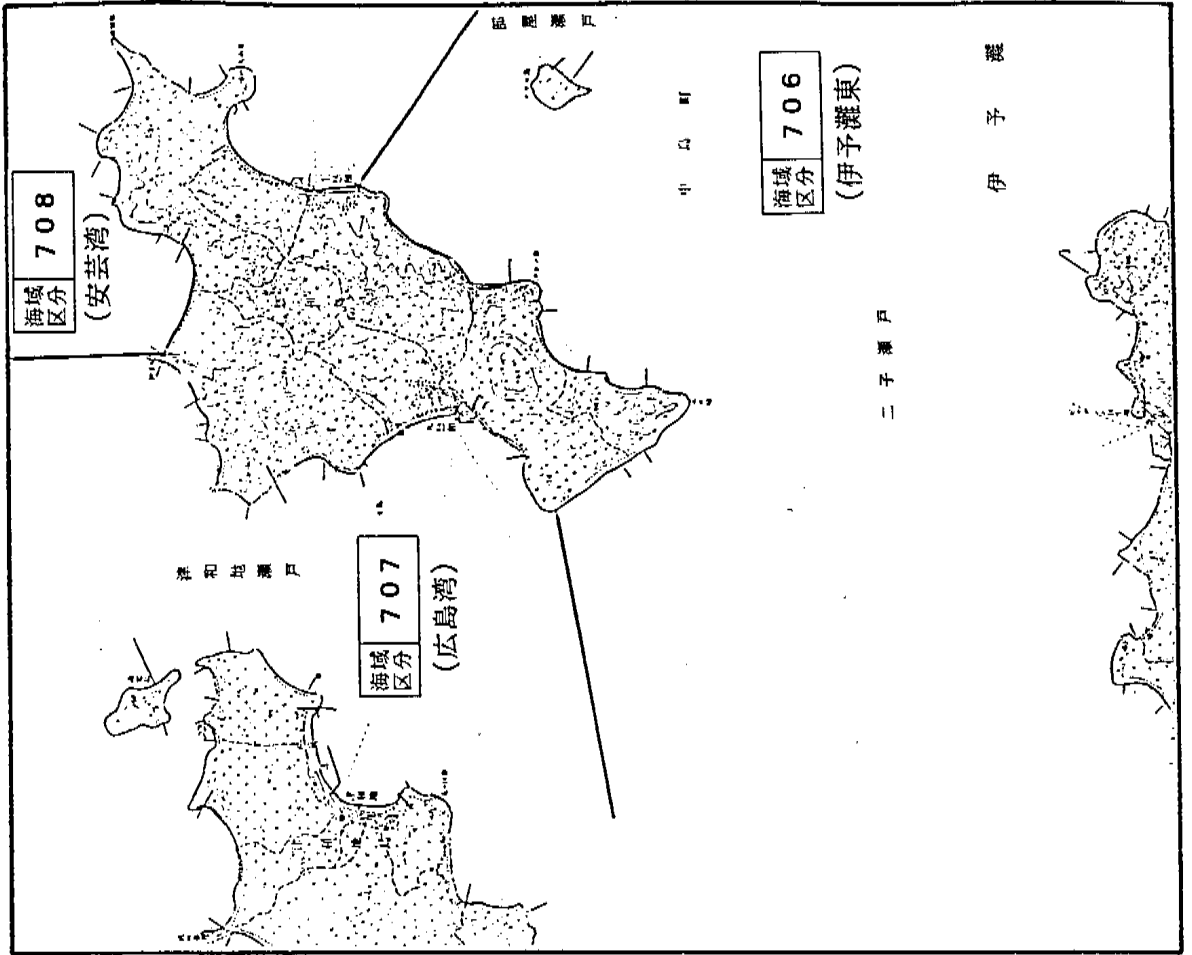
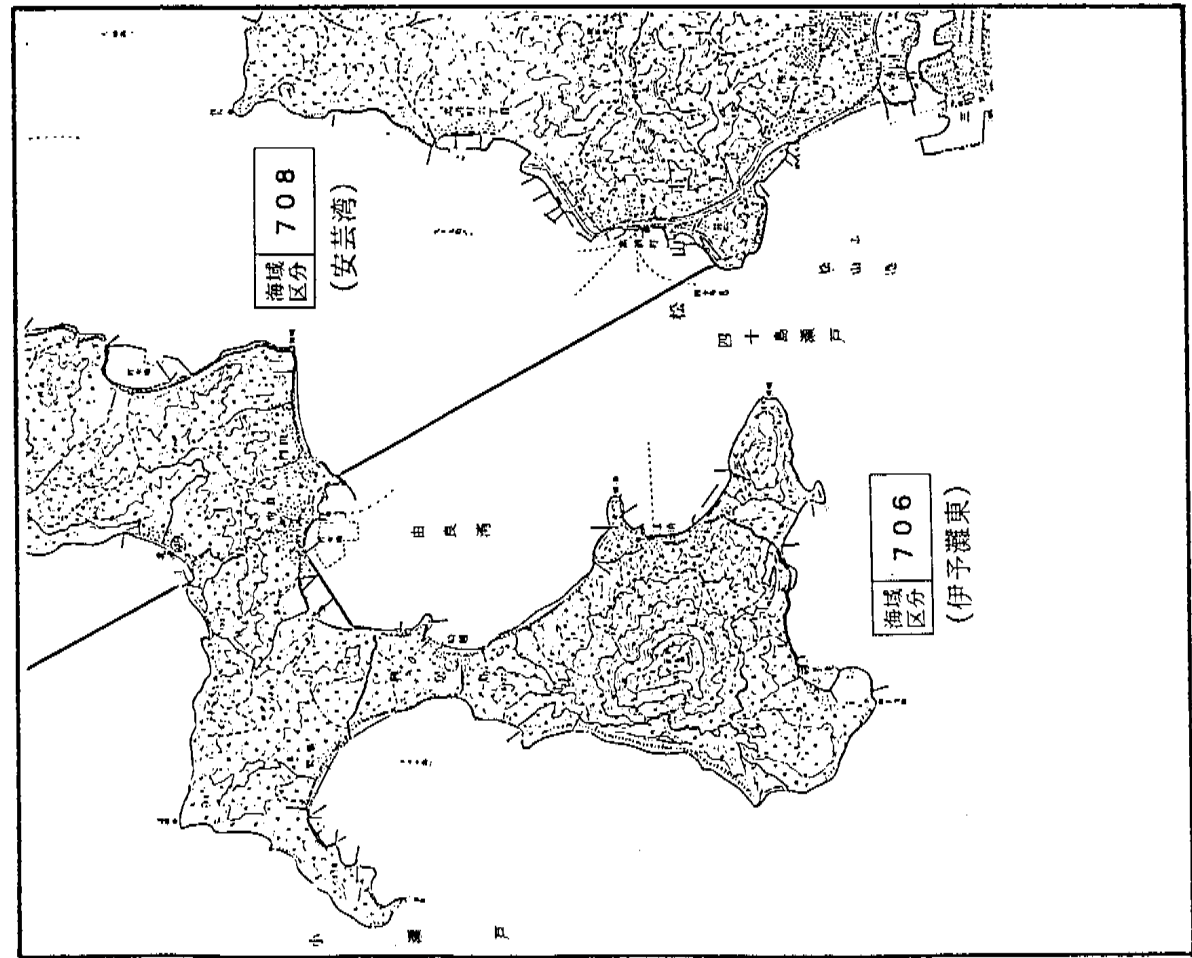
鶴 御 崎



周防八島

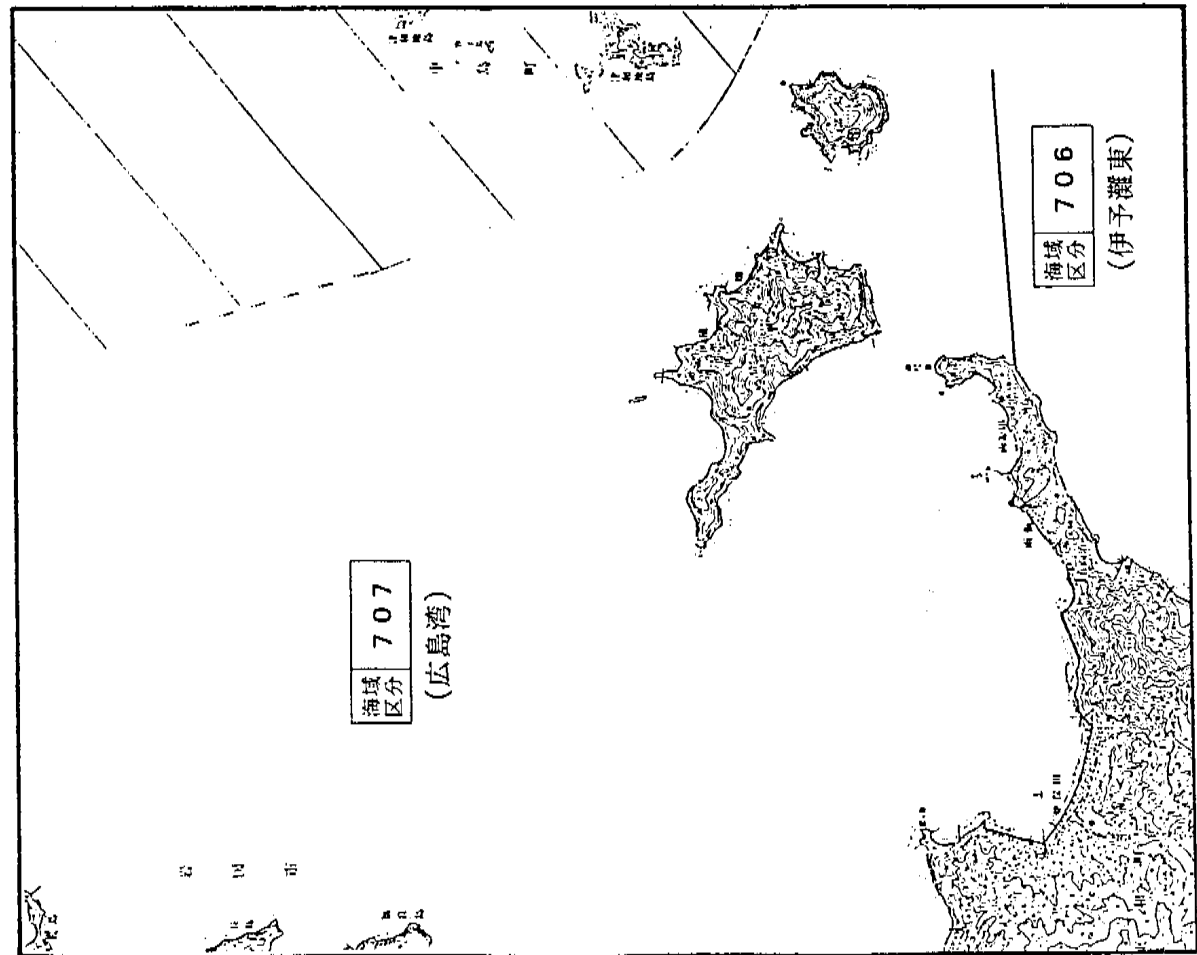


平郡島

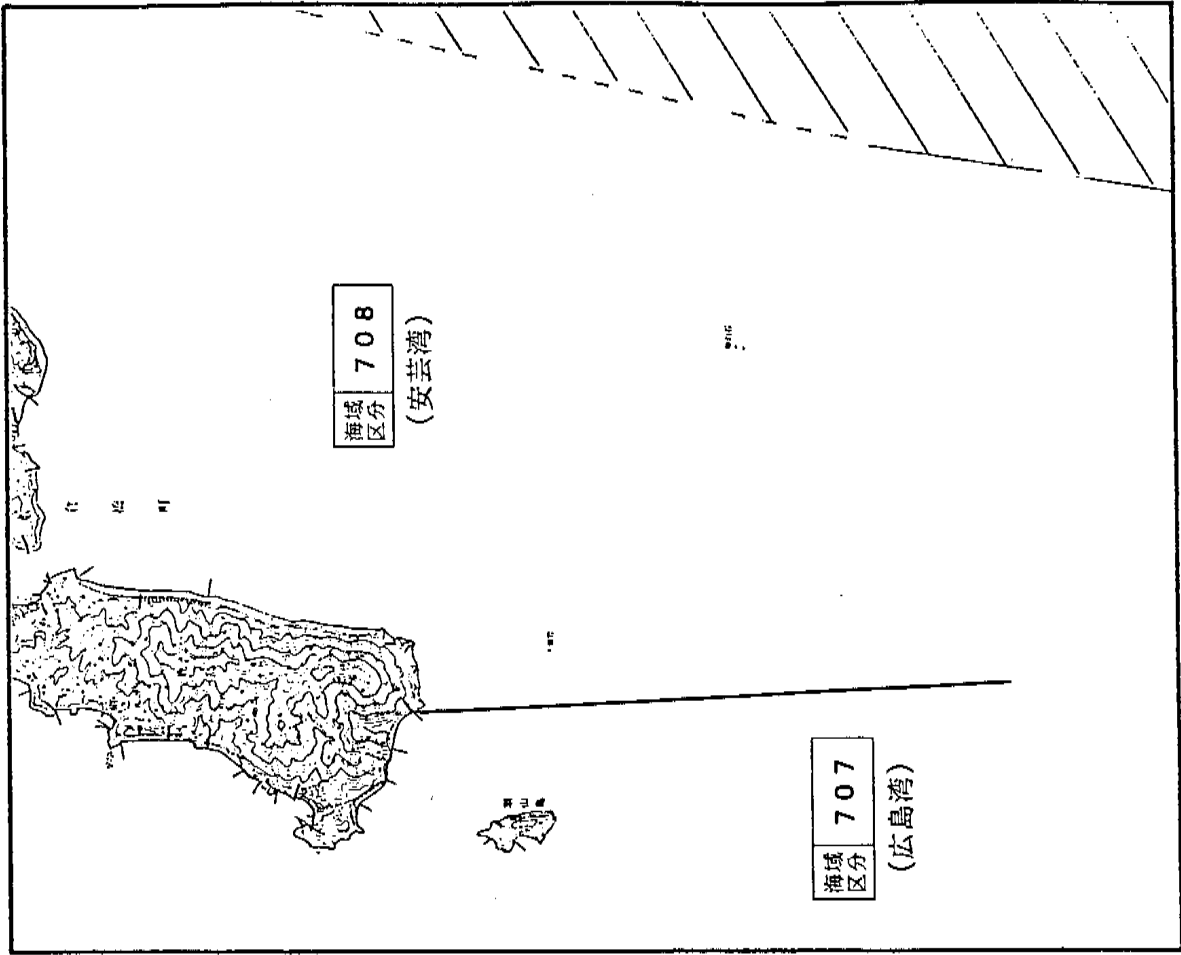


三津浜

津和地

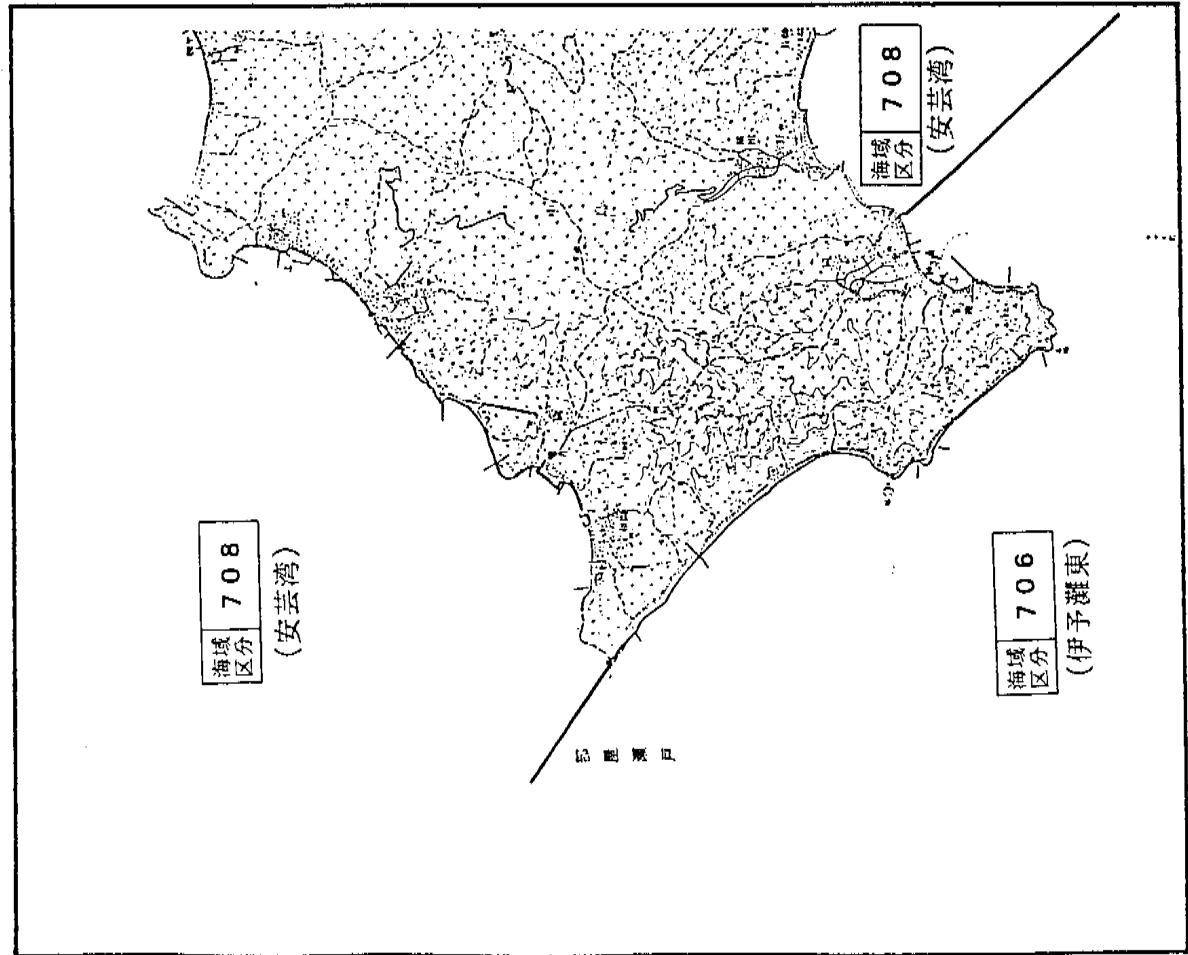


伊 保 田

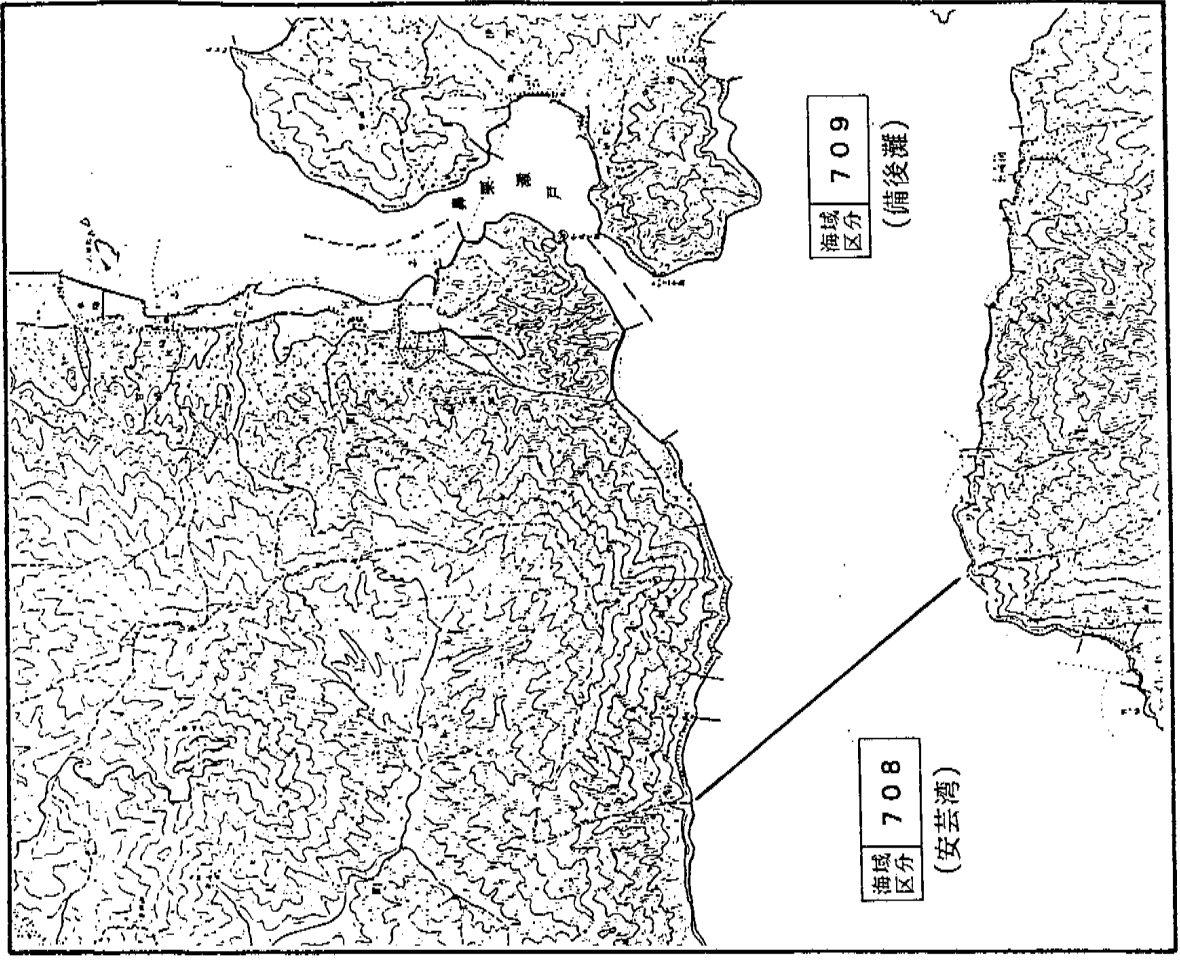


鹿 老 渡

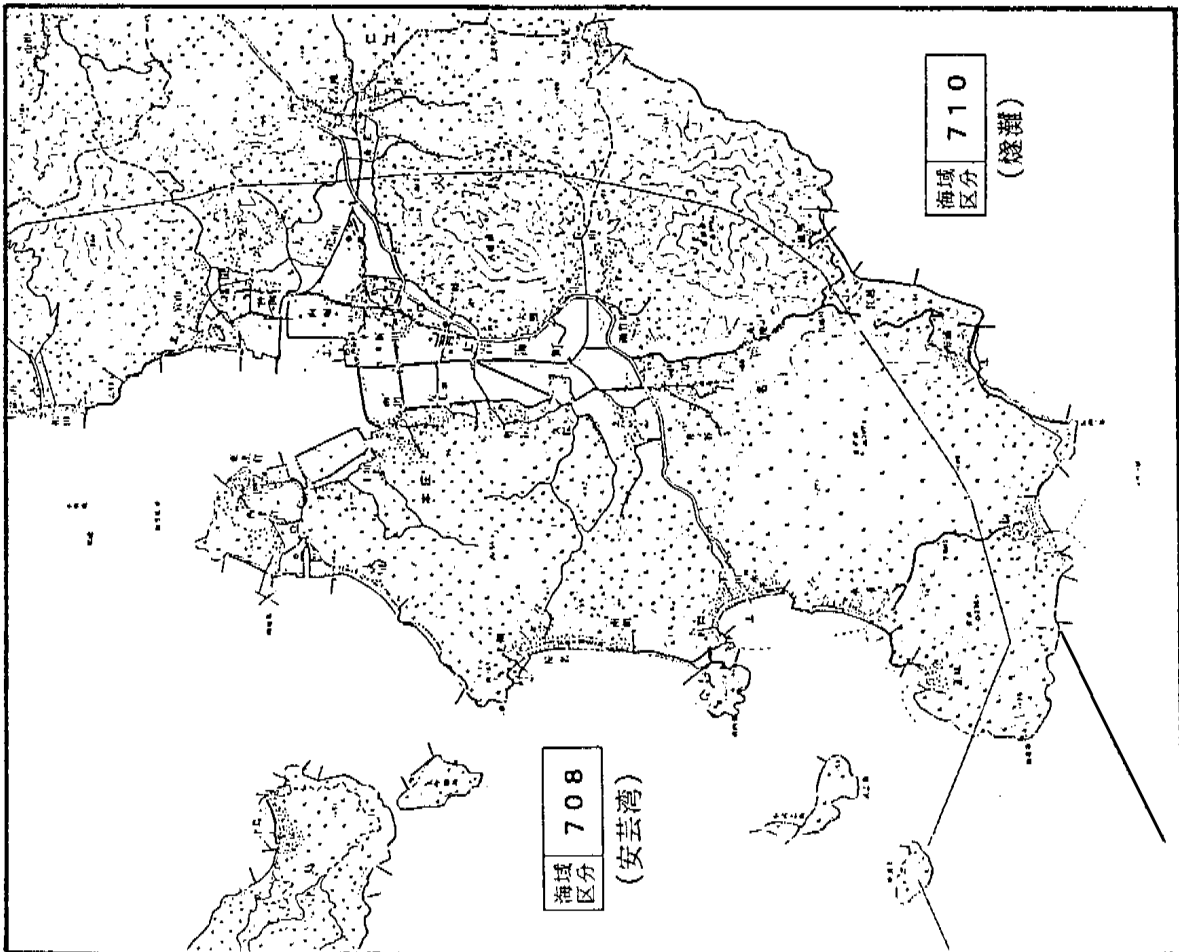
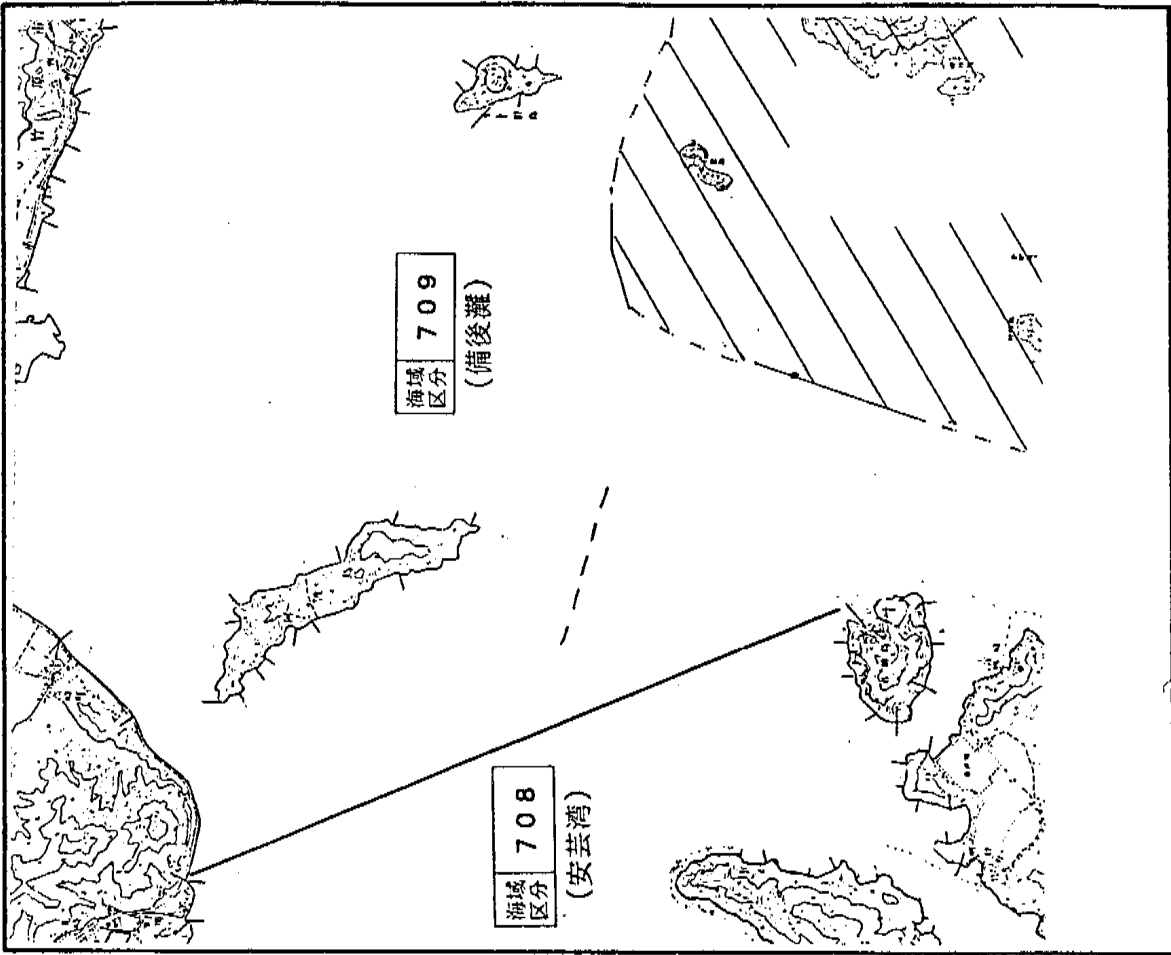


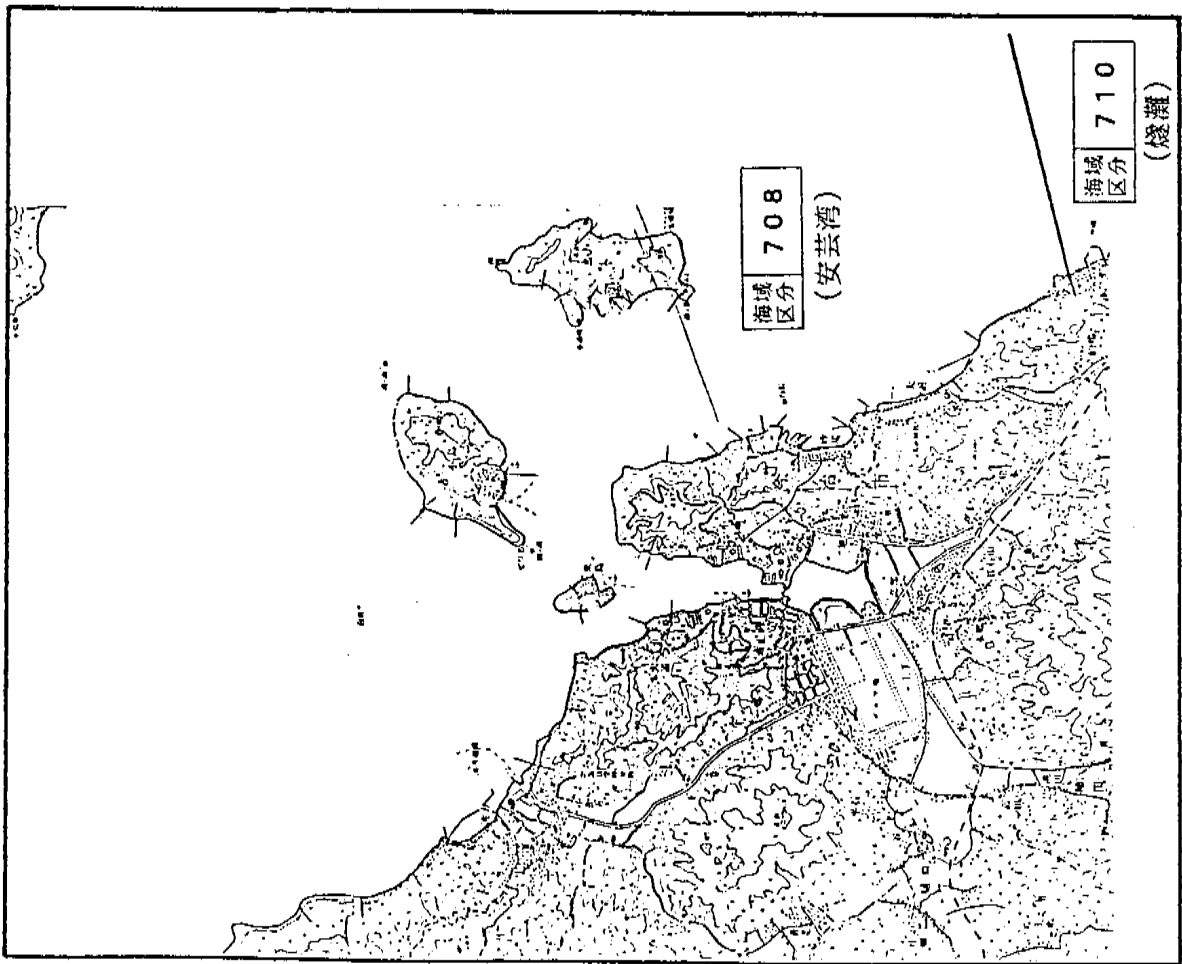


津和地

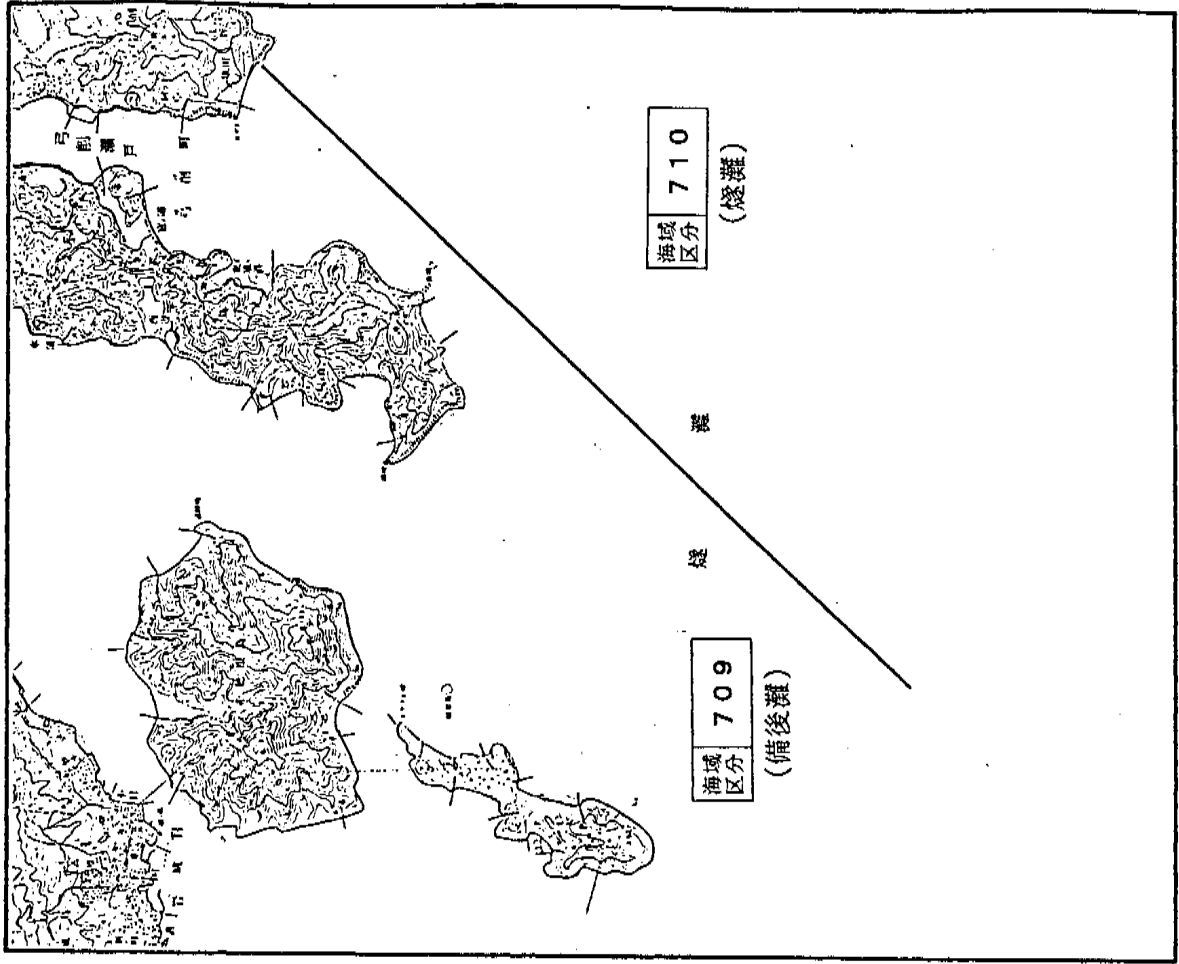


木浦

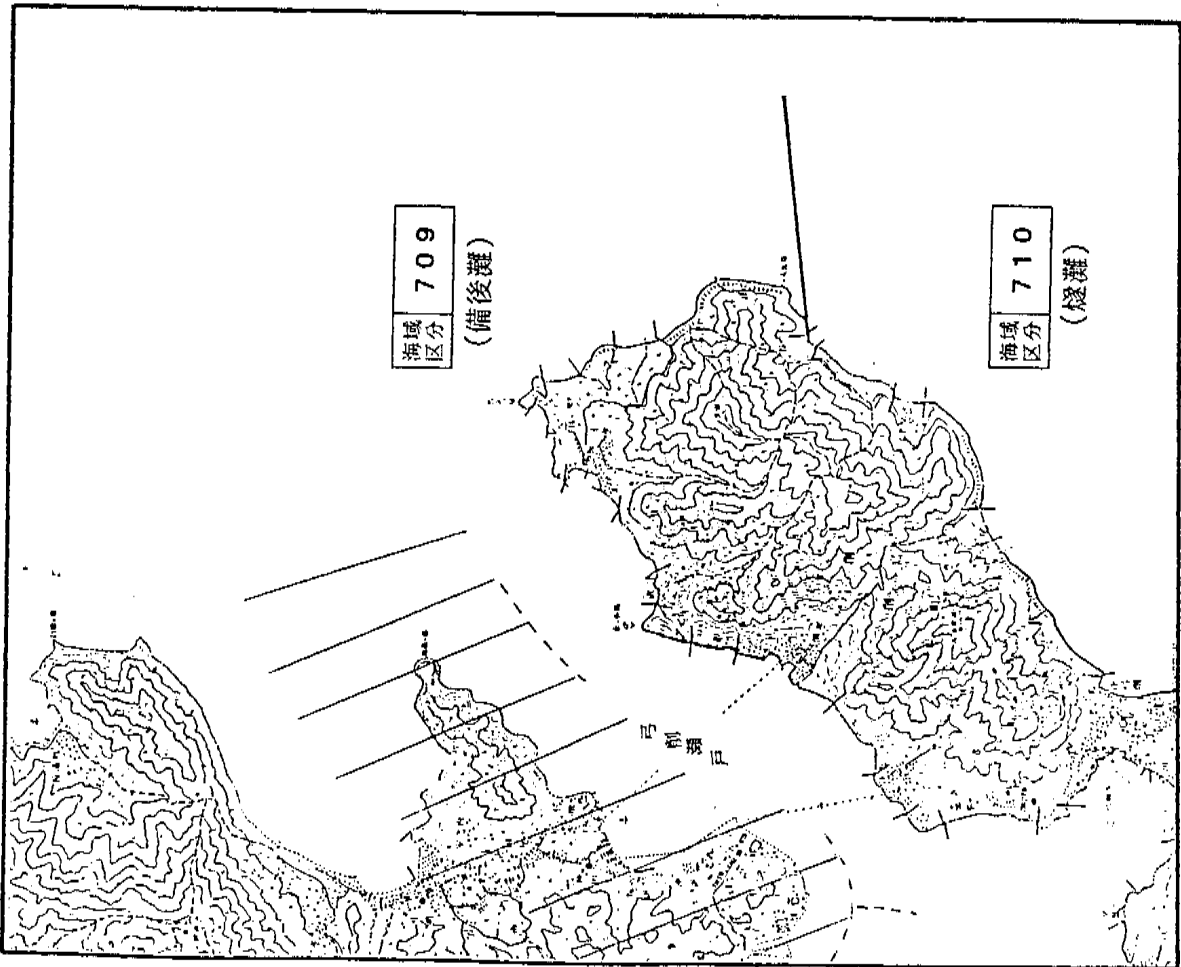
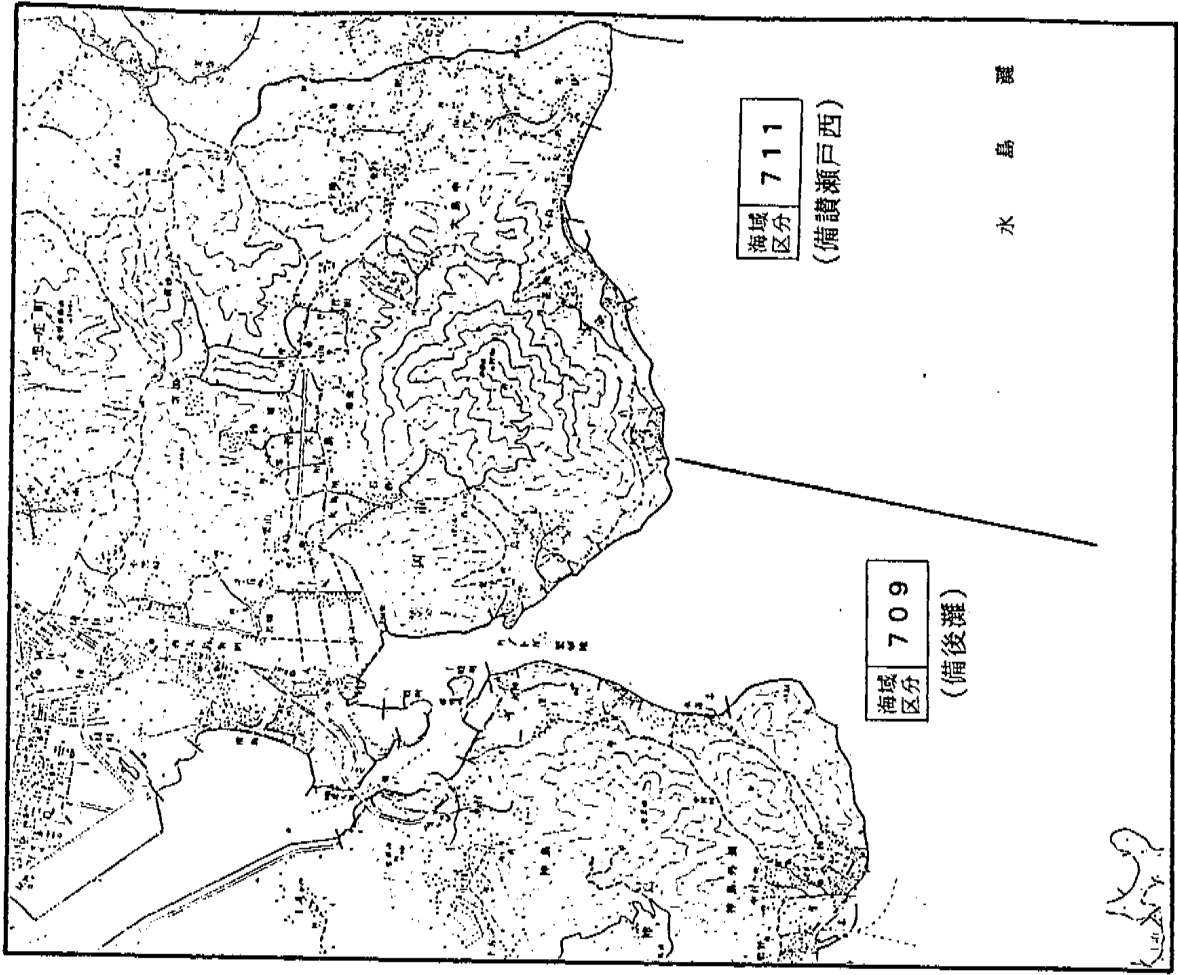


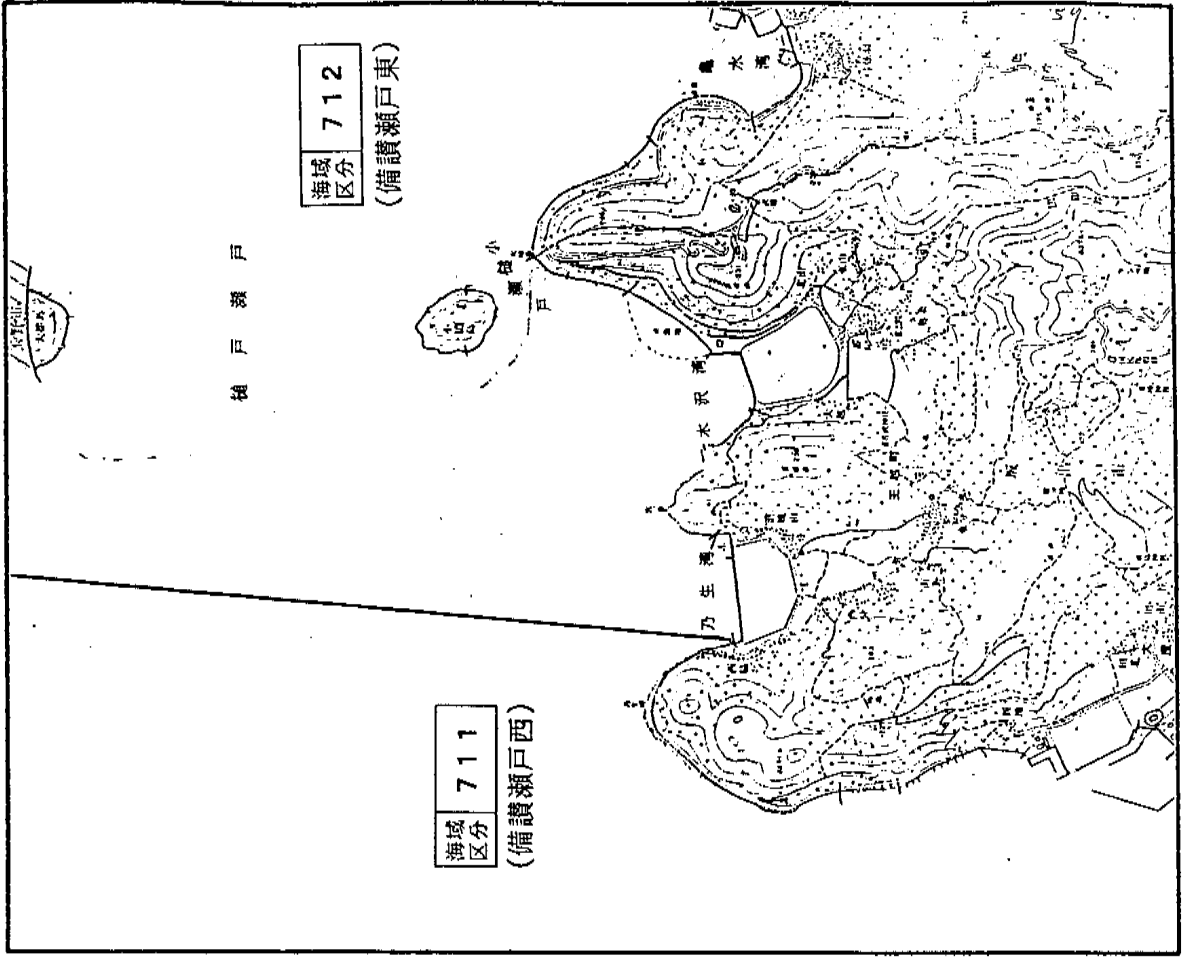
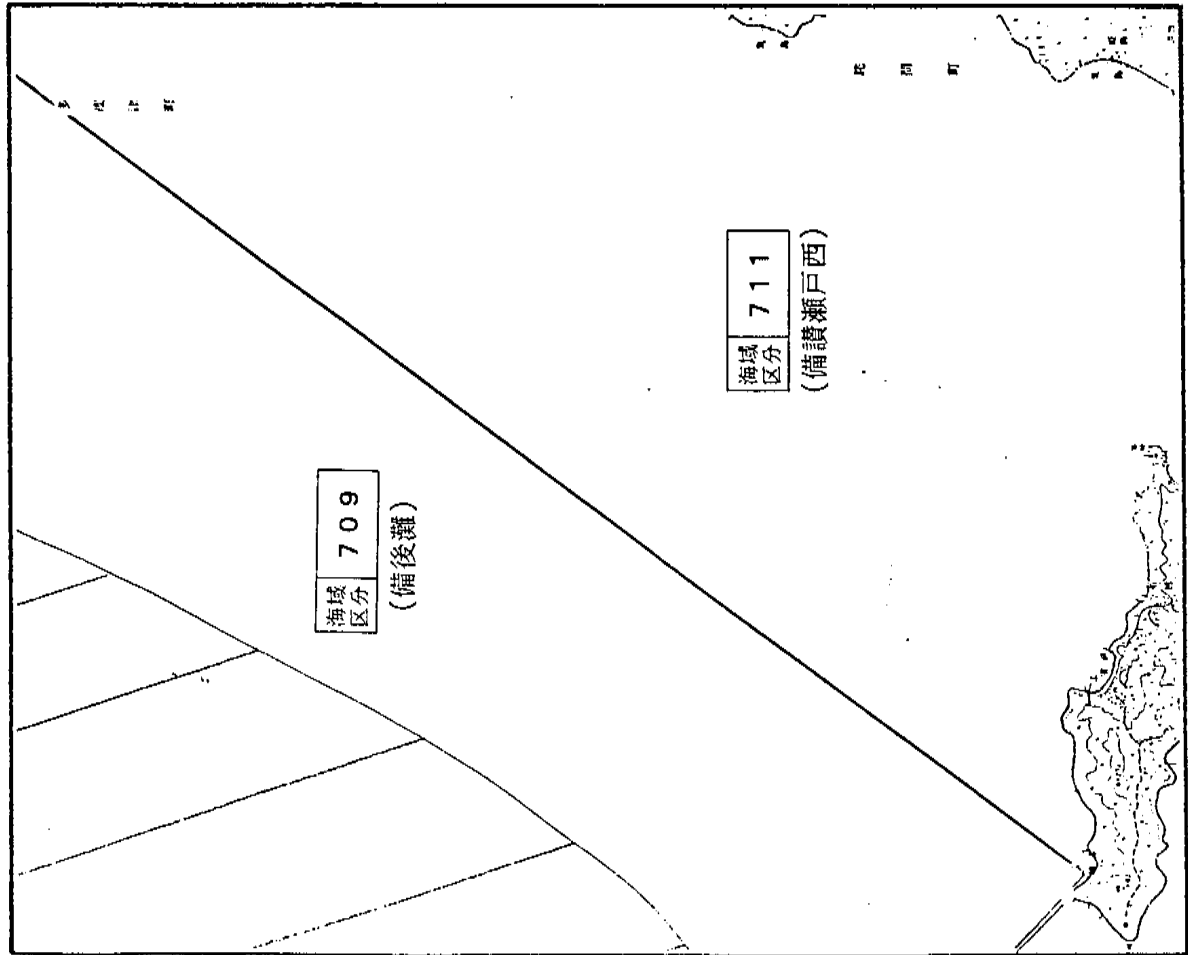


波止浜



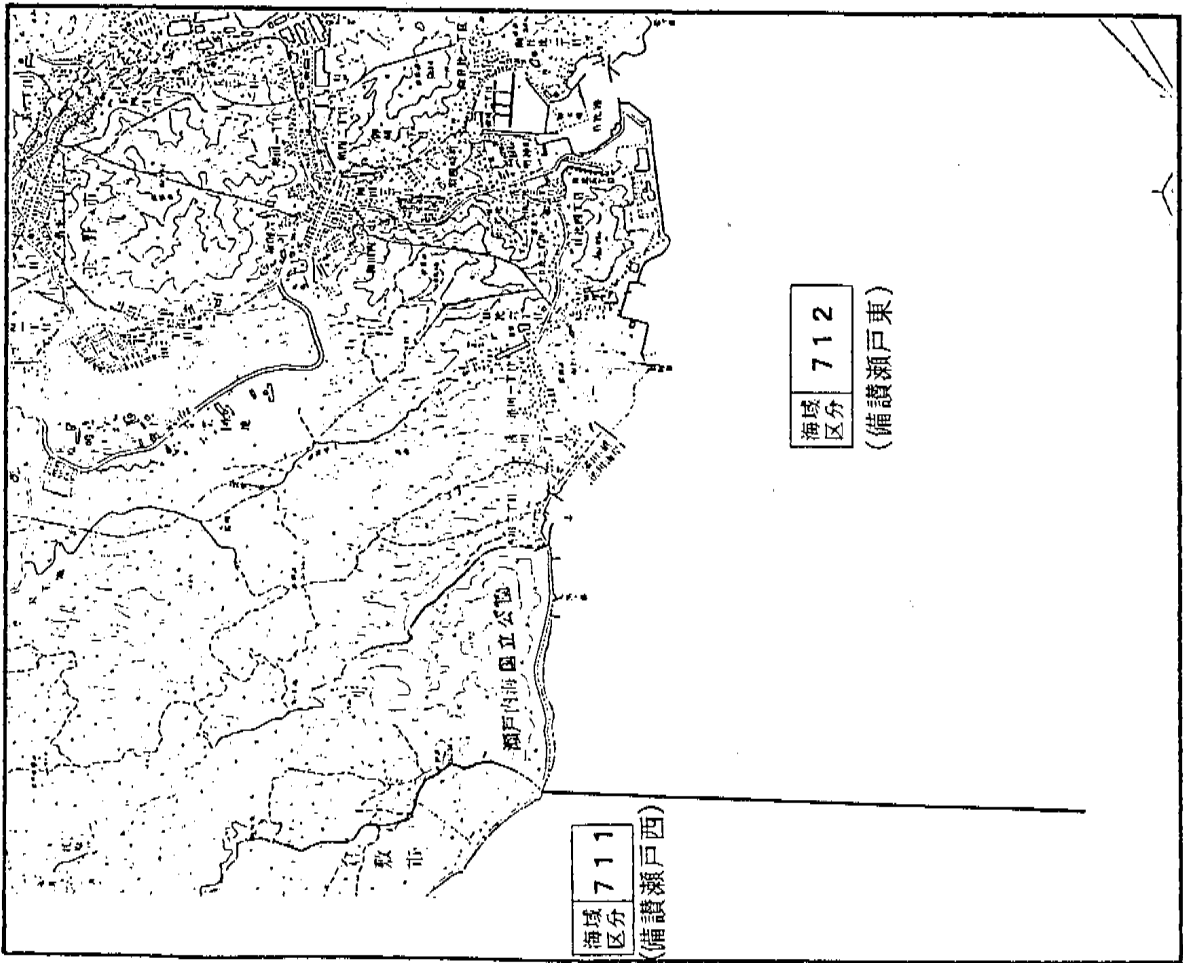
城岩



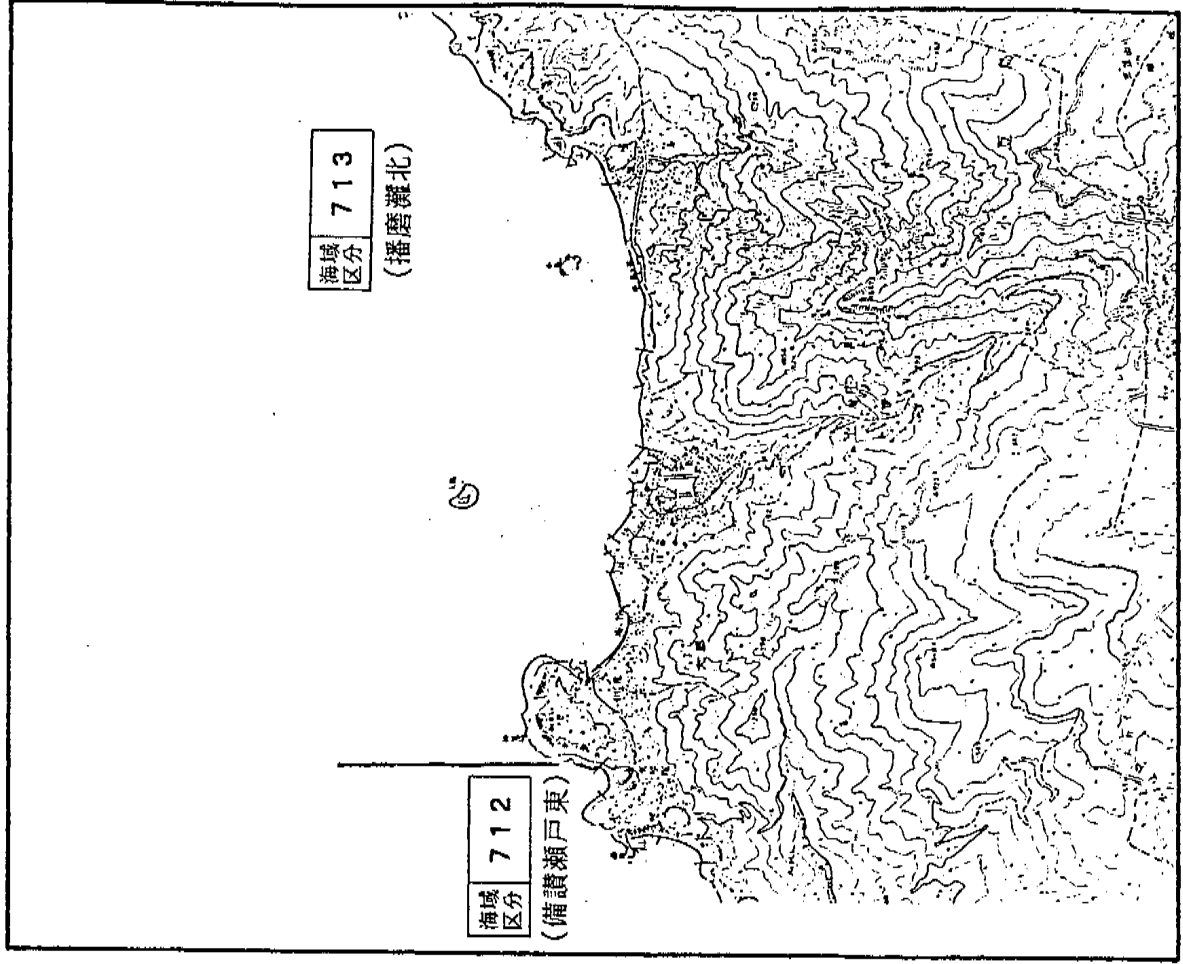


五色台

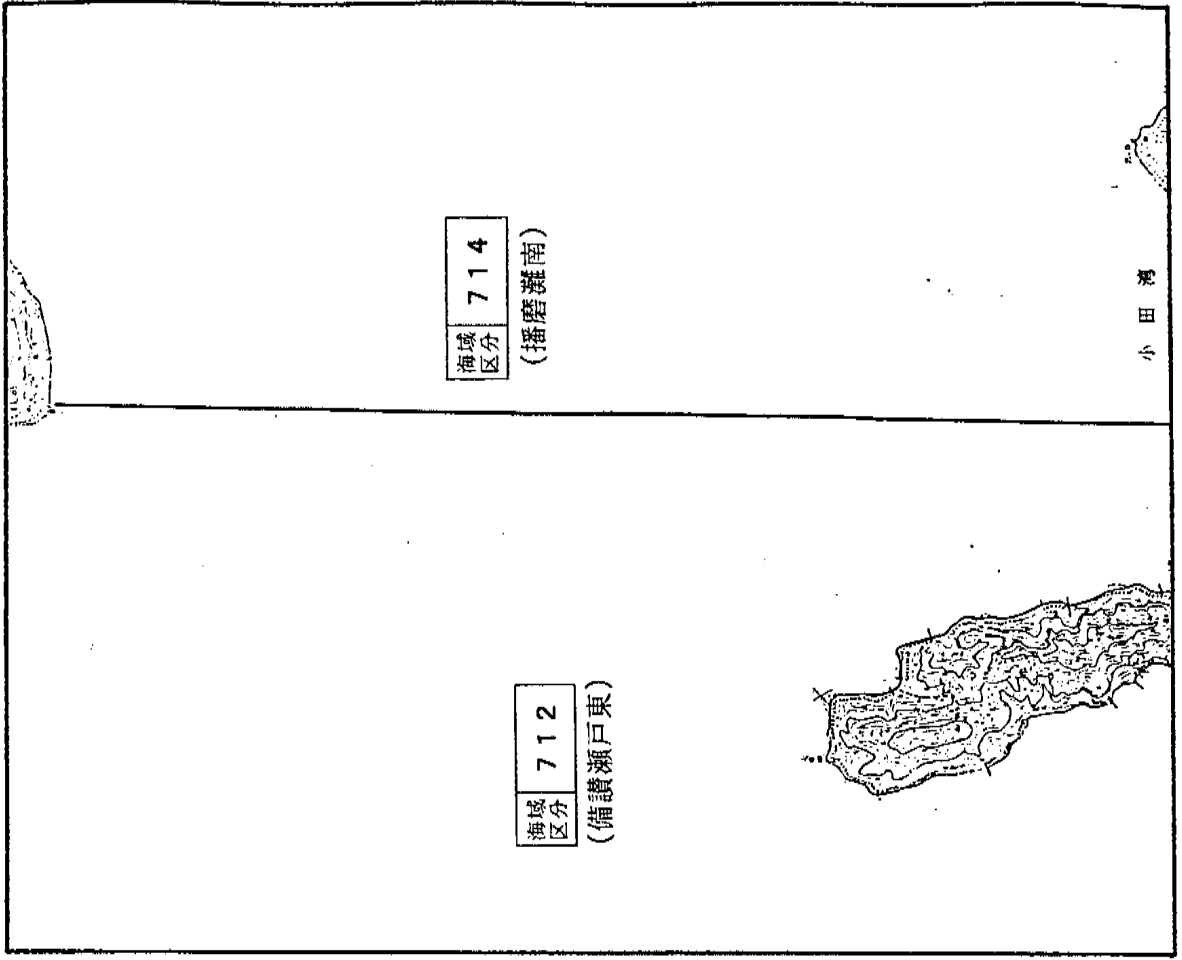
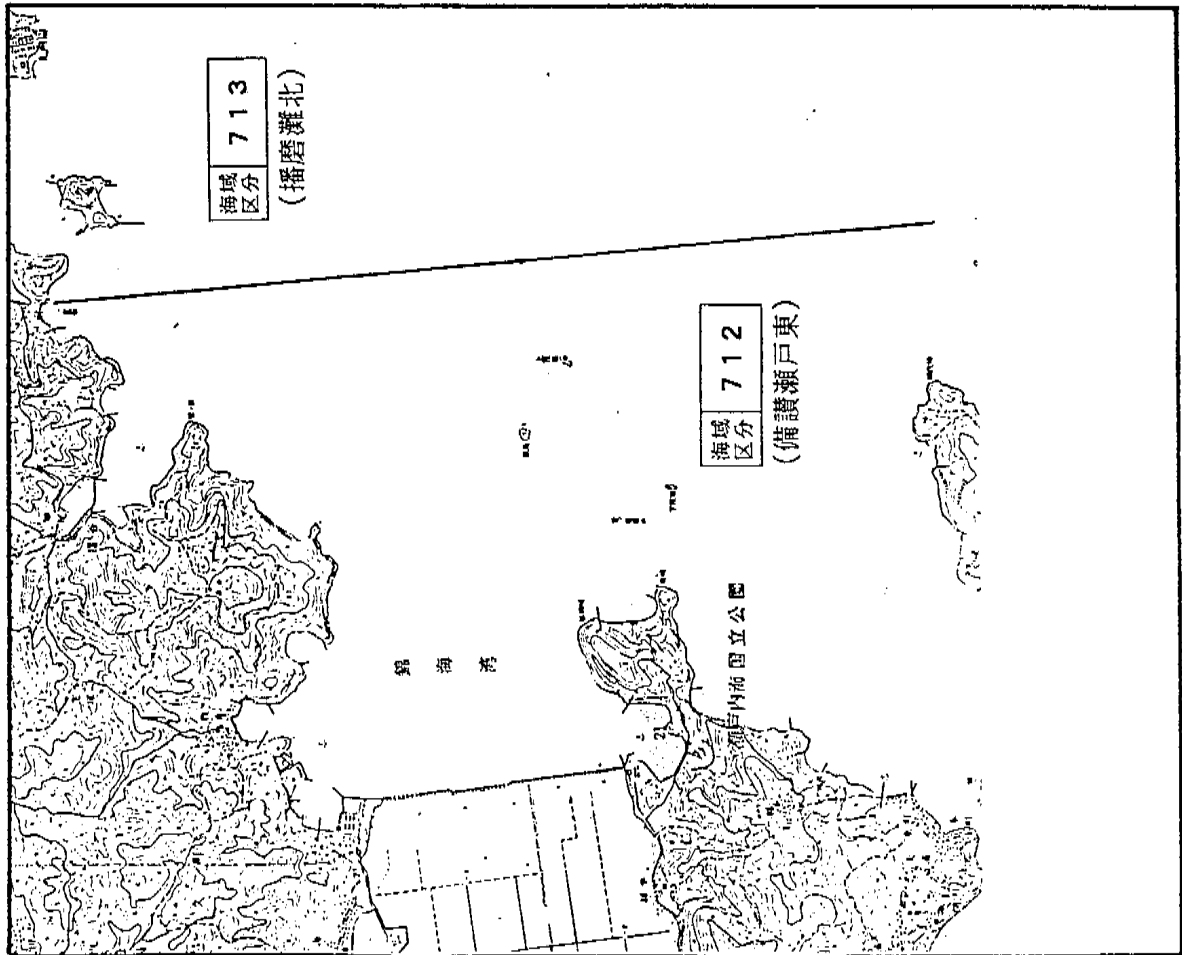
六島



宇野

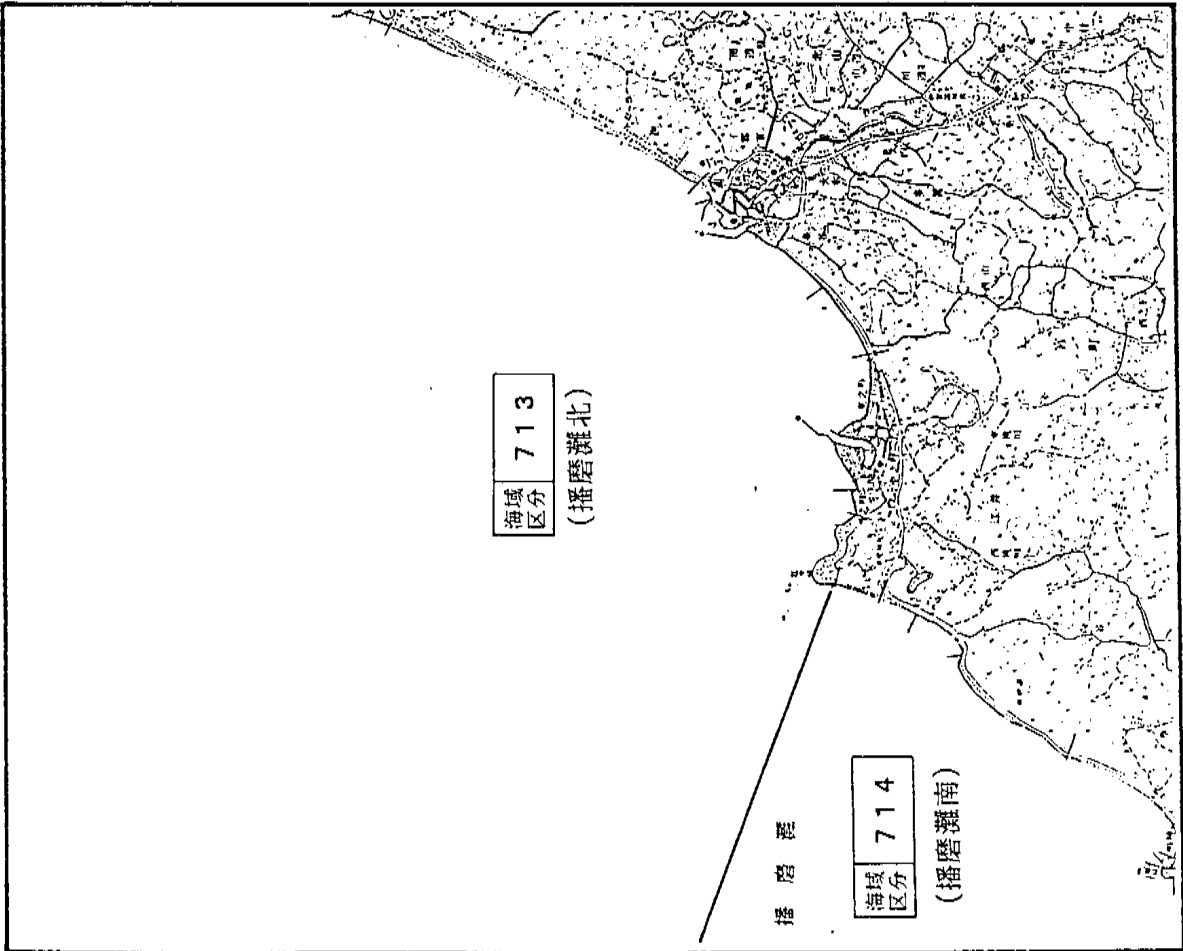
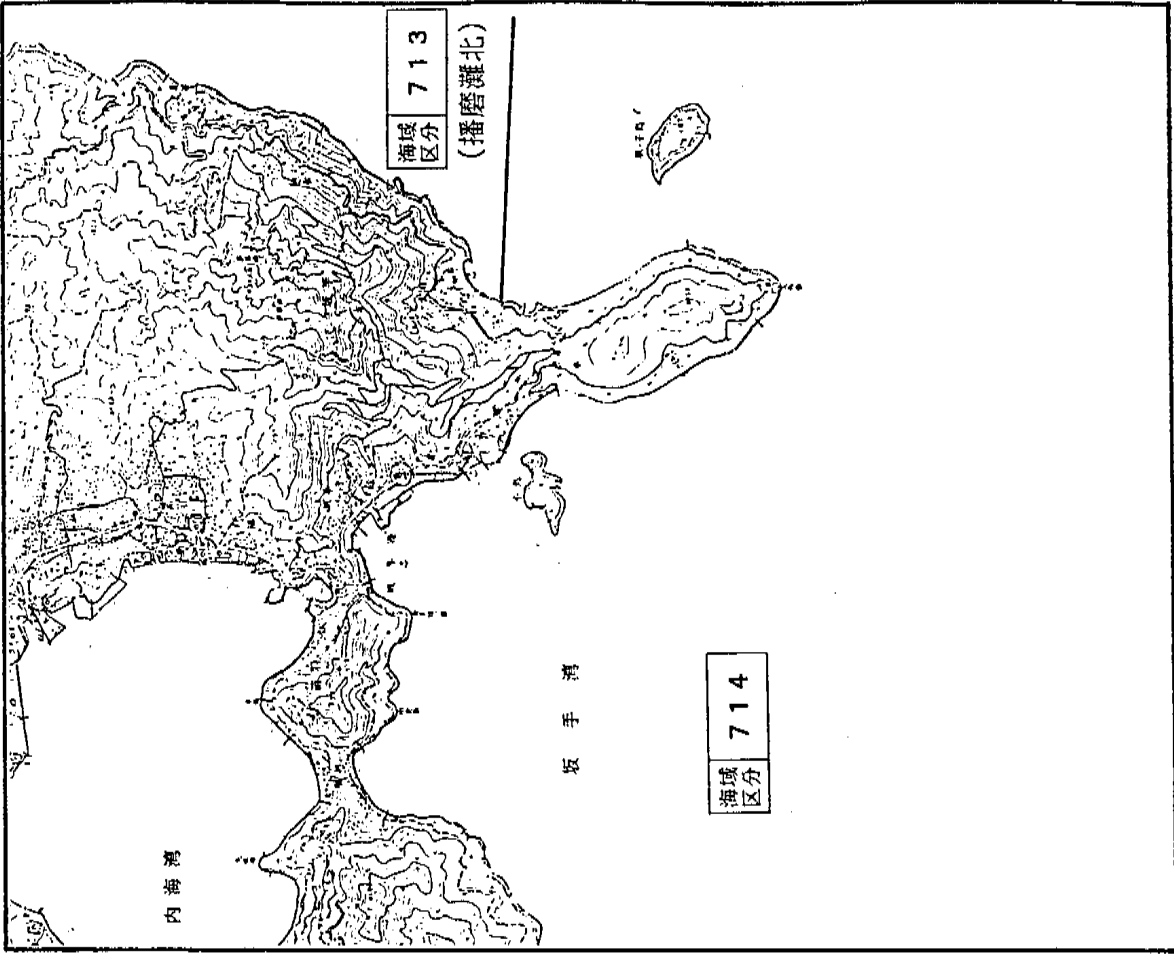


寒霞溪

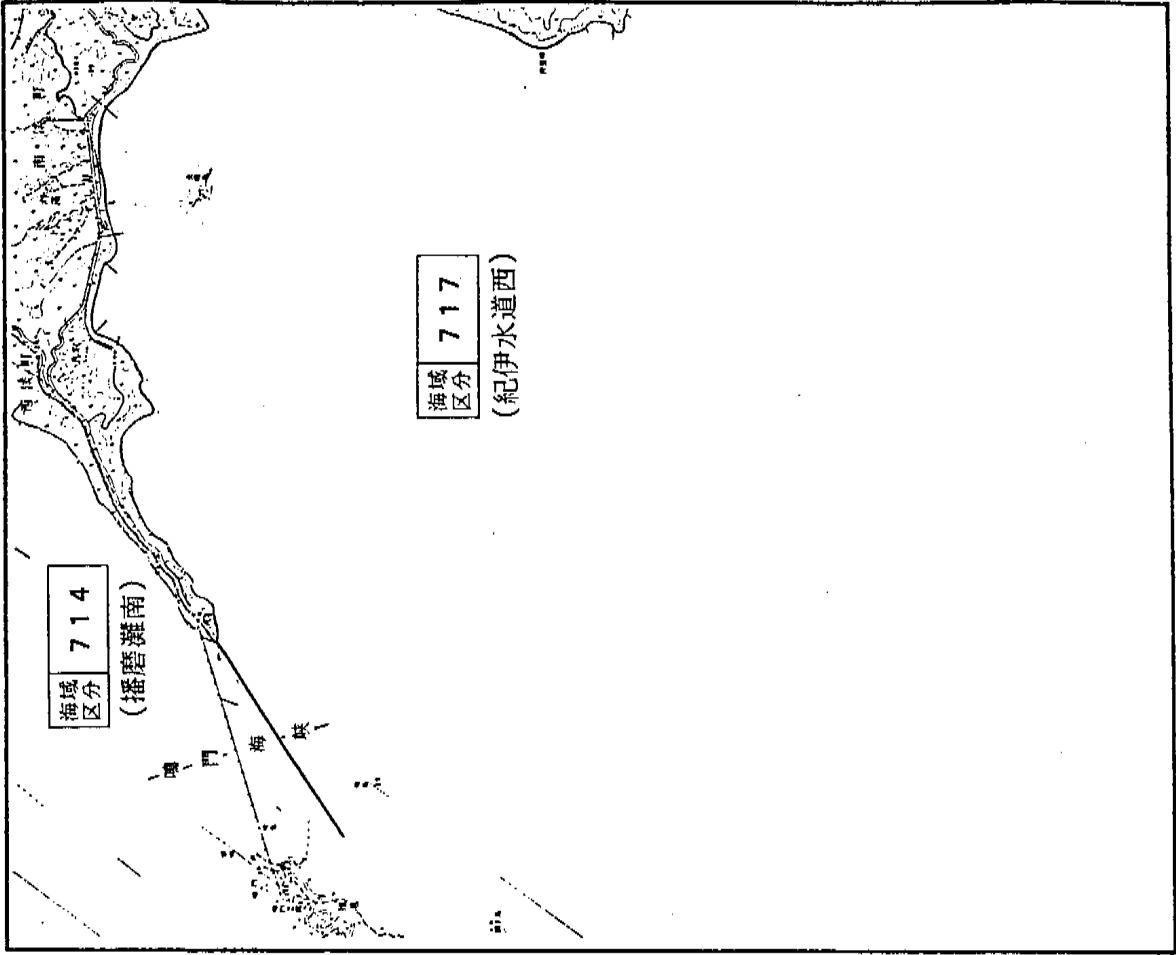


牛 窓

五 剣 山

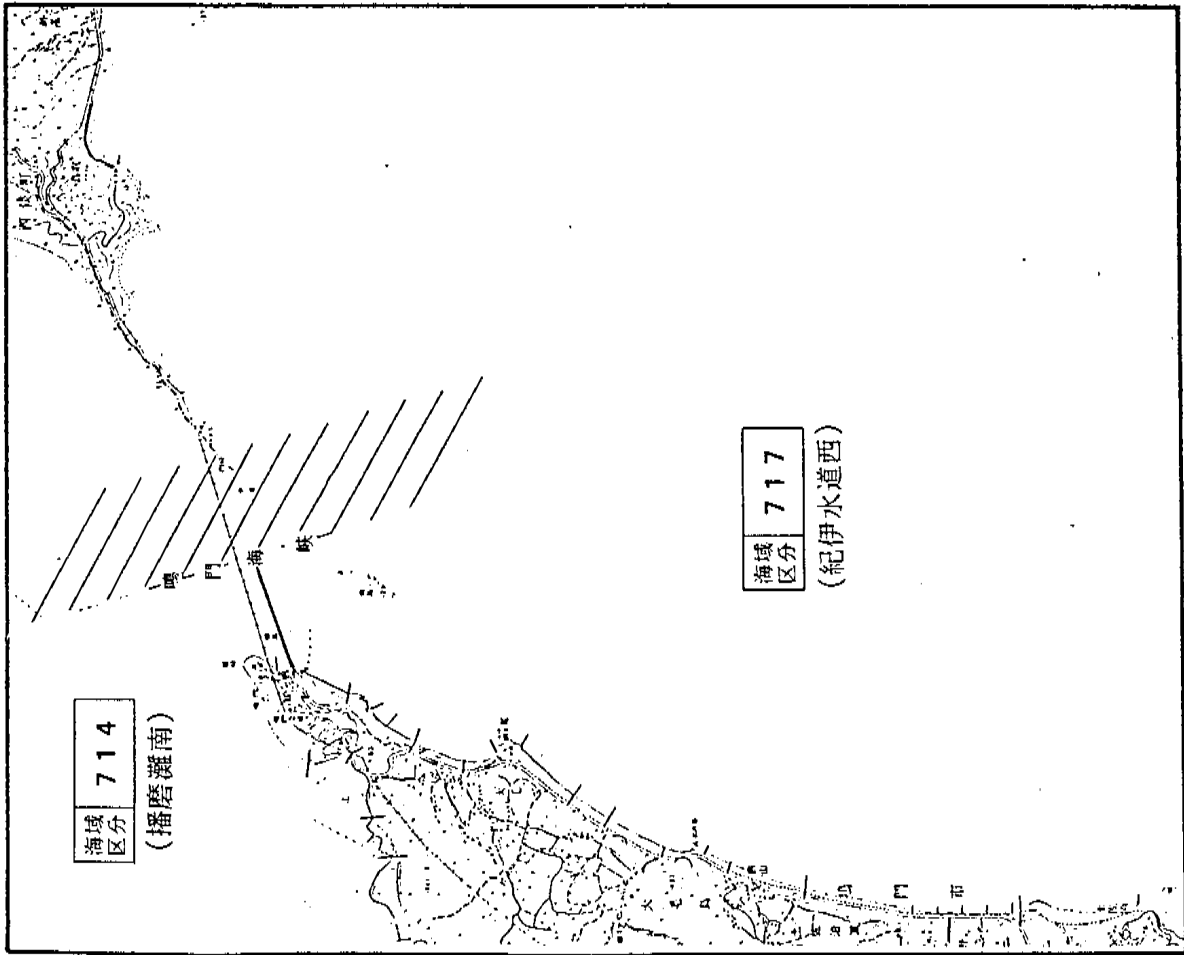




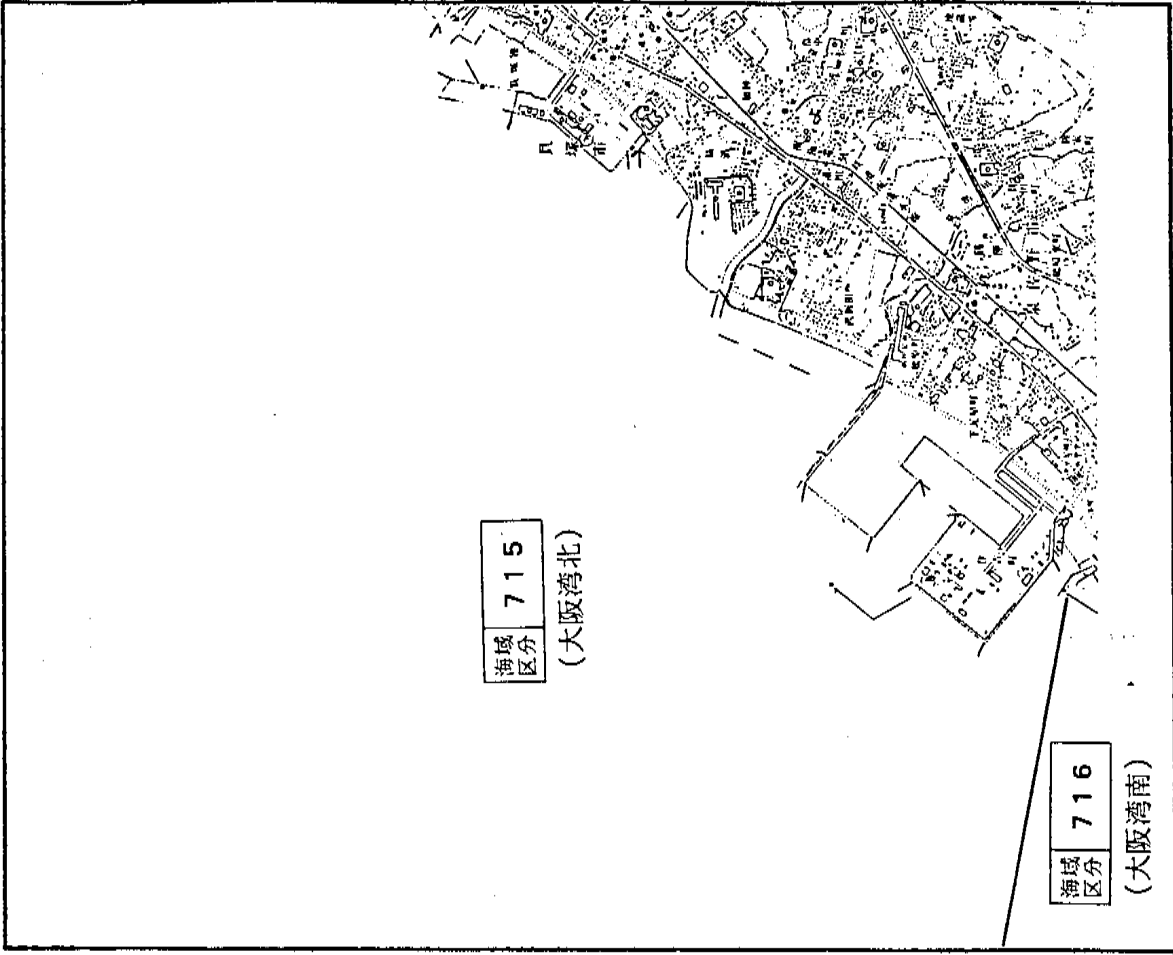


須 磨

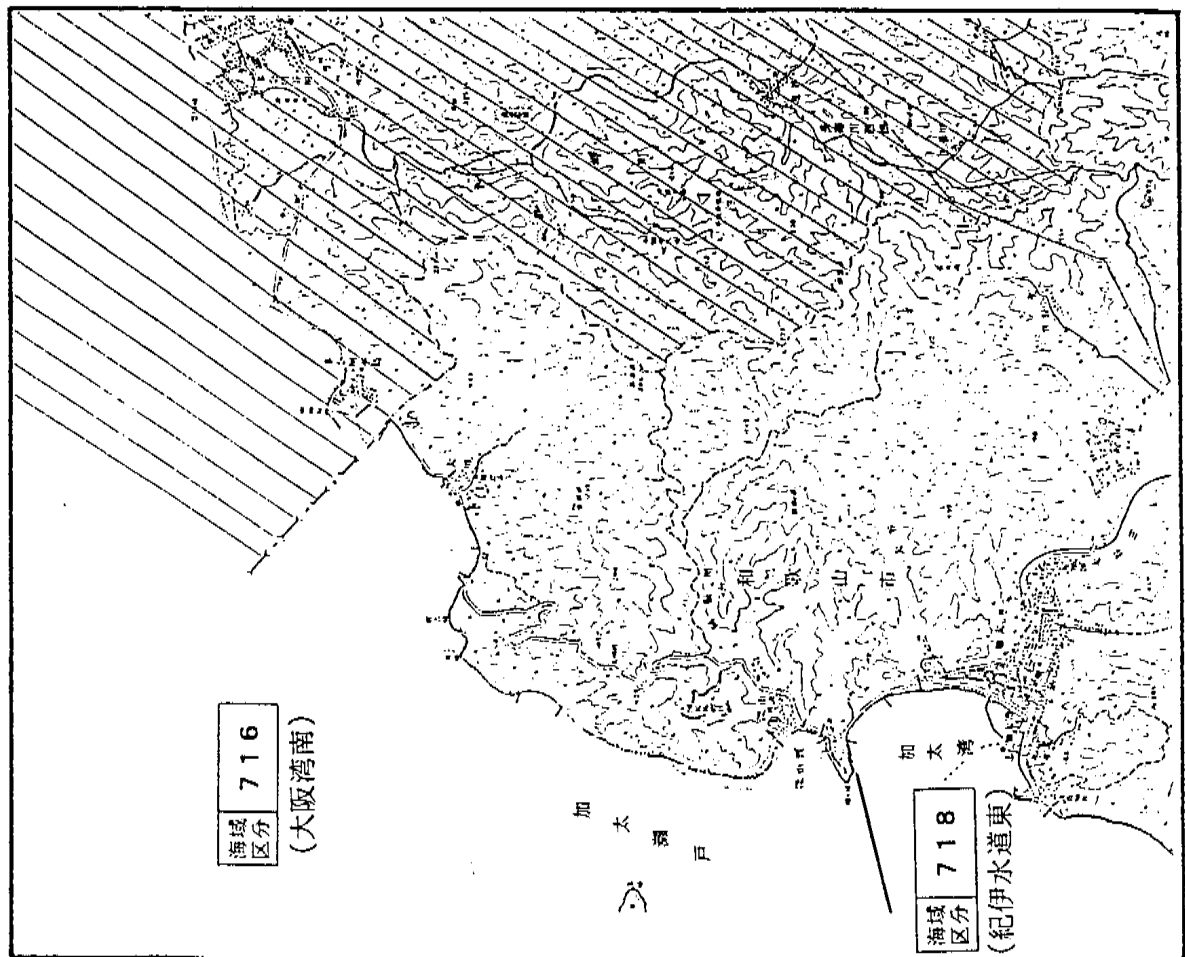
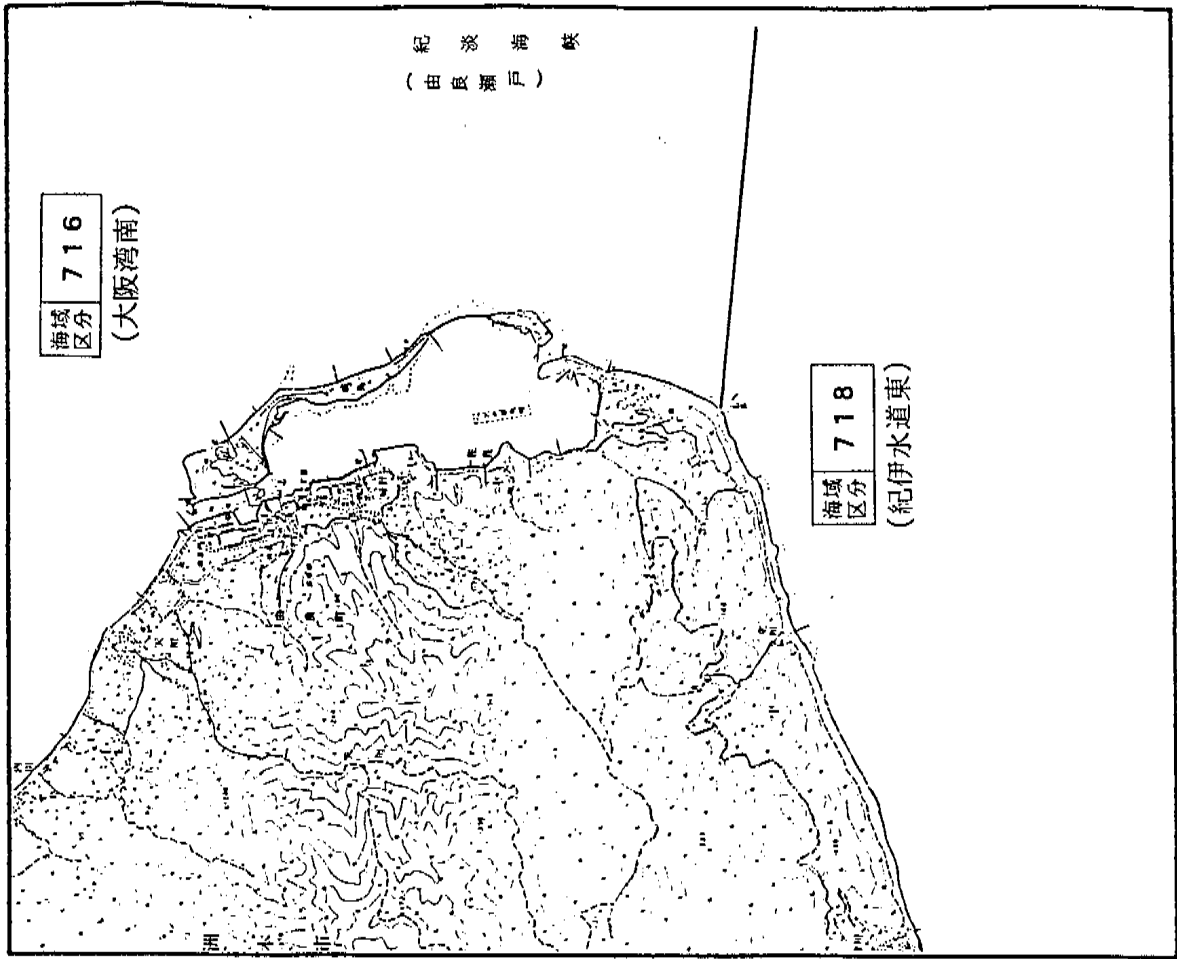
鳴 門 海 峽



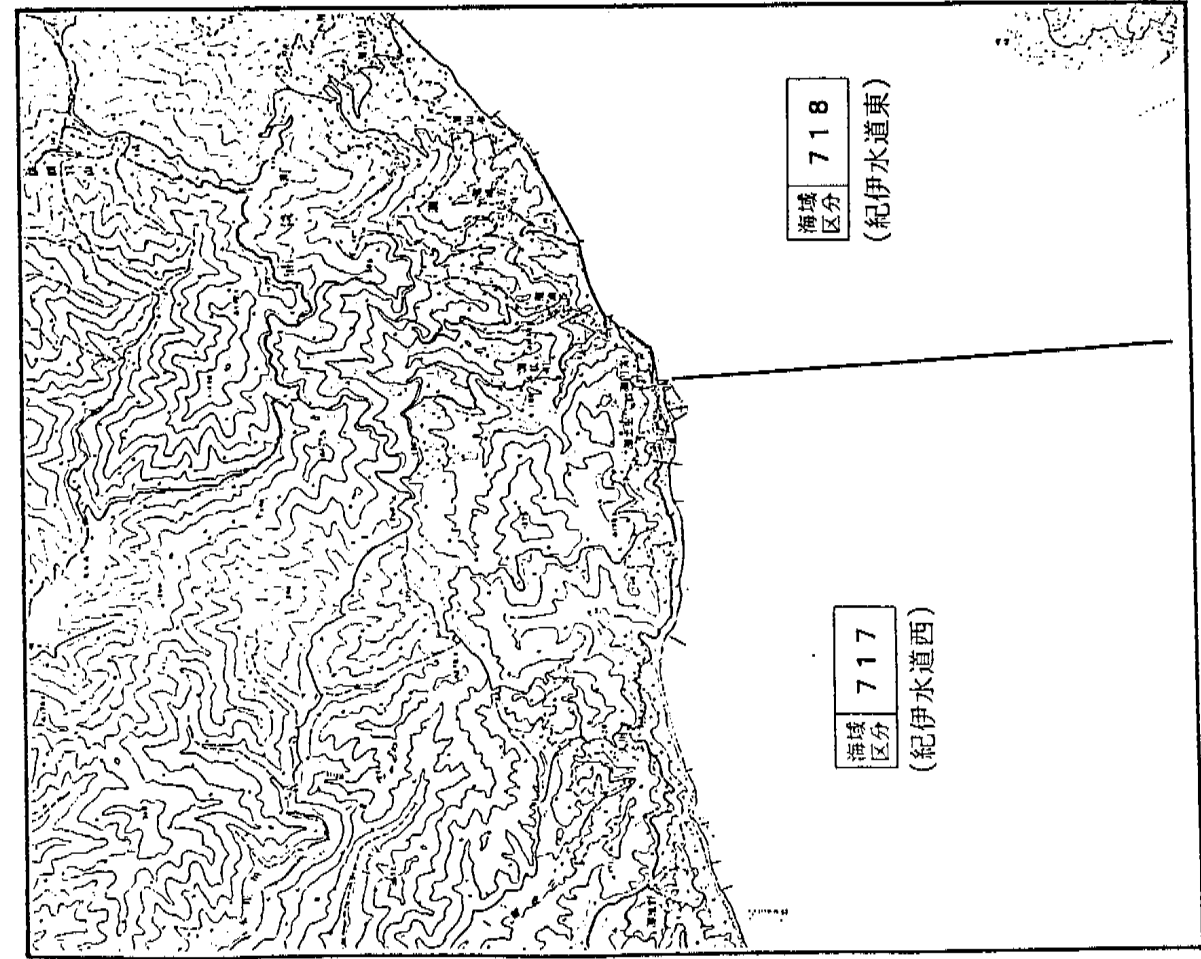
鳴門海峡



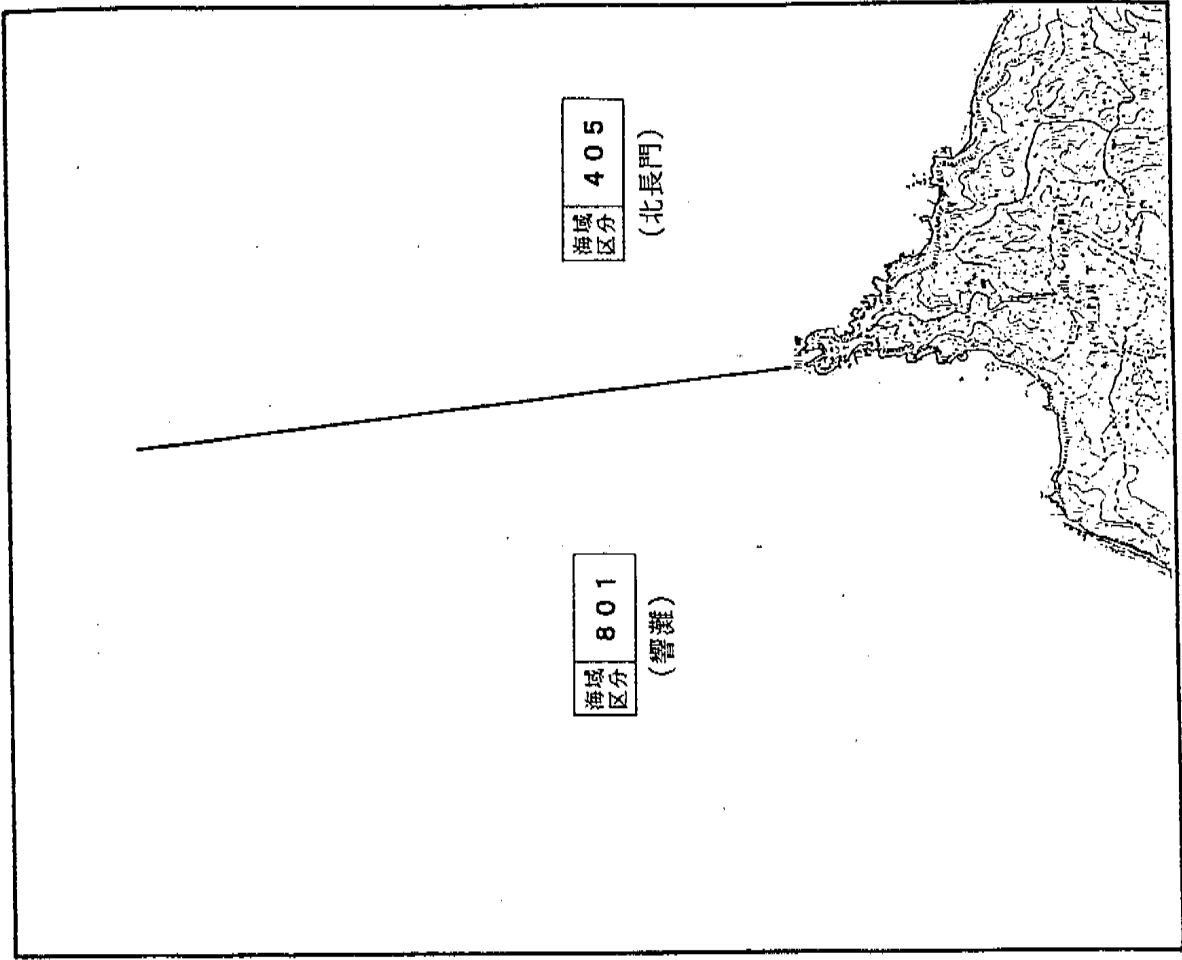
岸和田西部



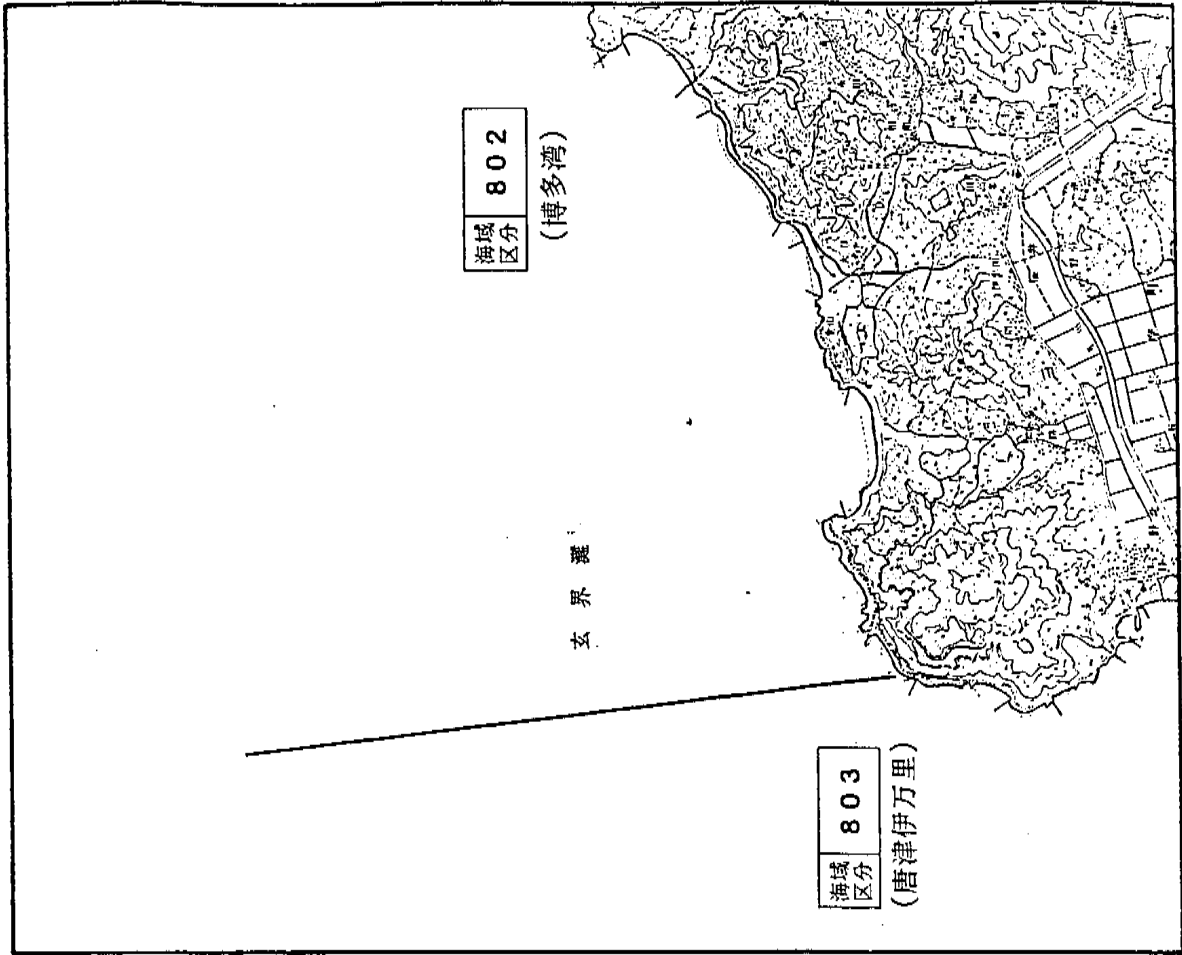
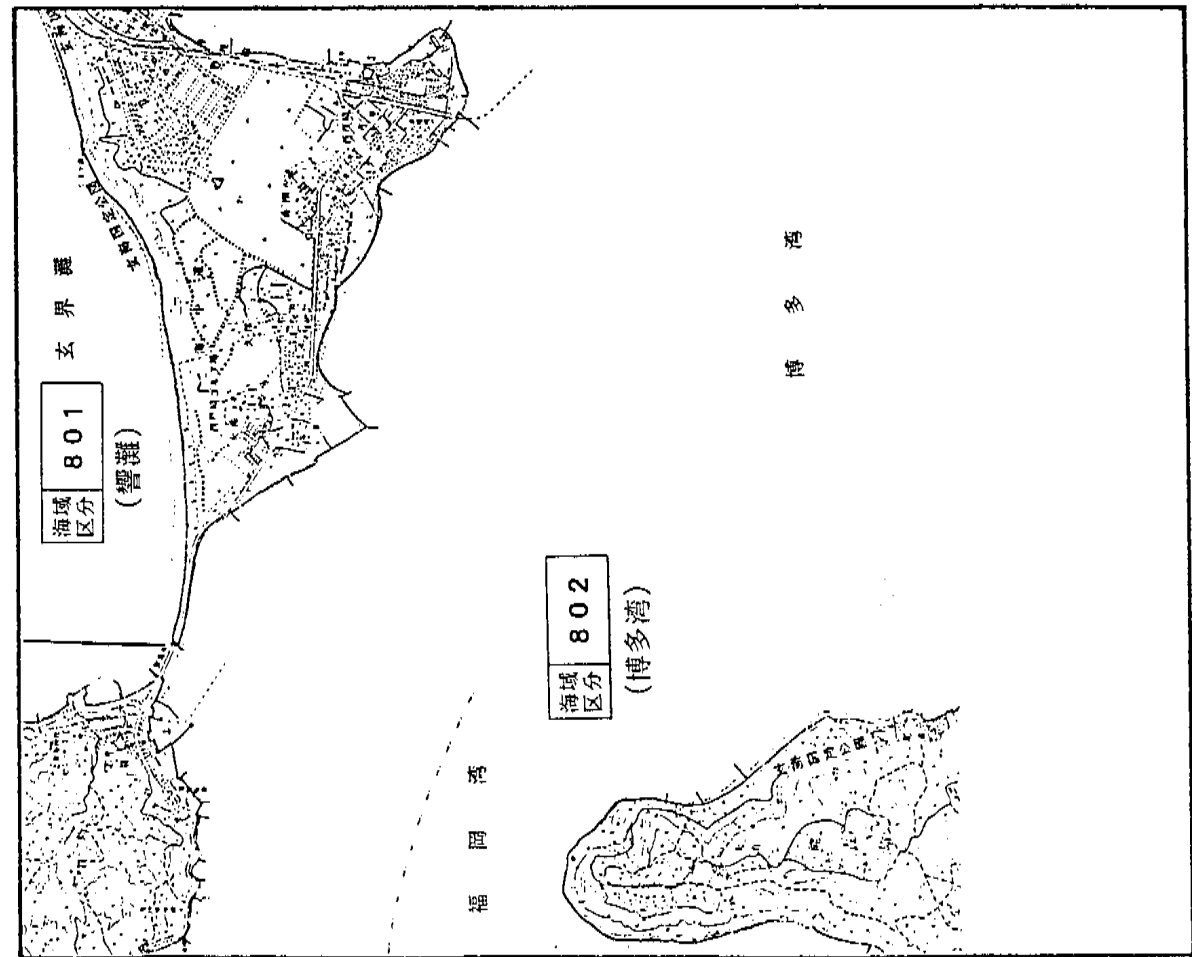
由良



諭鶴羽山

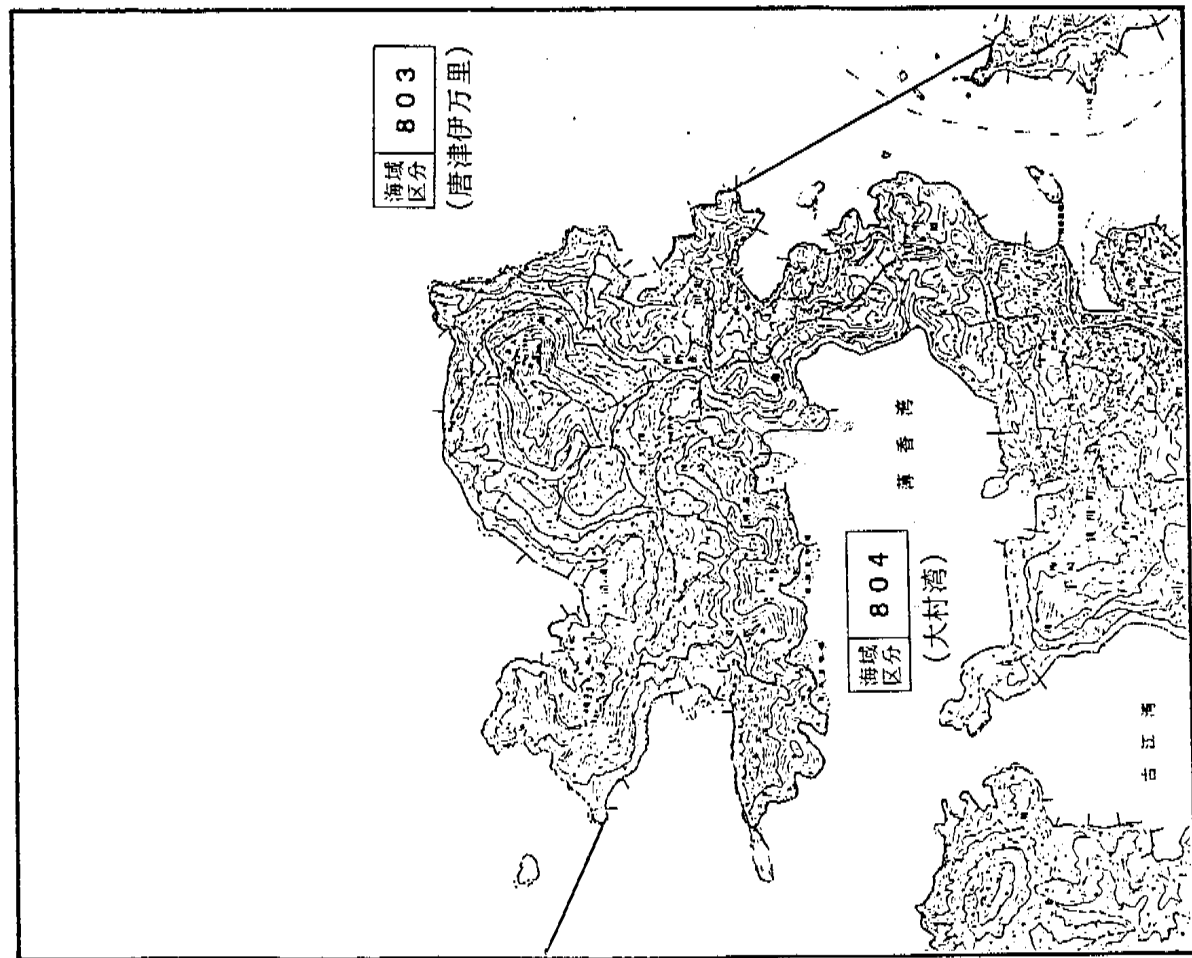


長門川尻



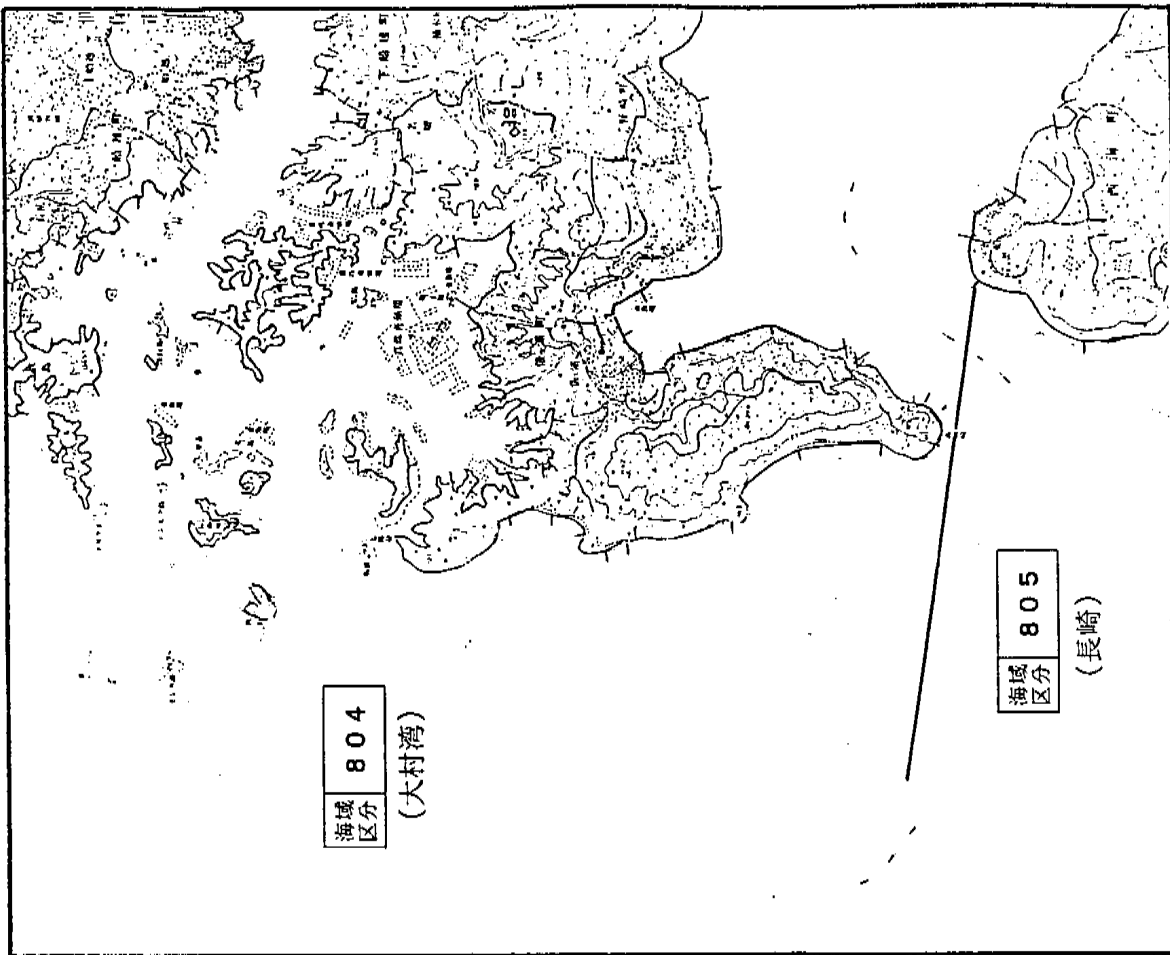
福岡西部

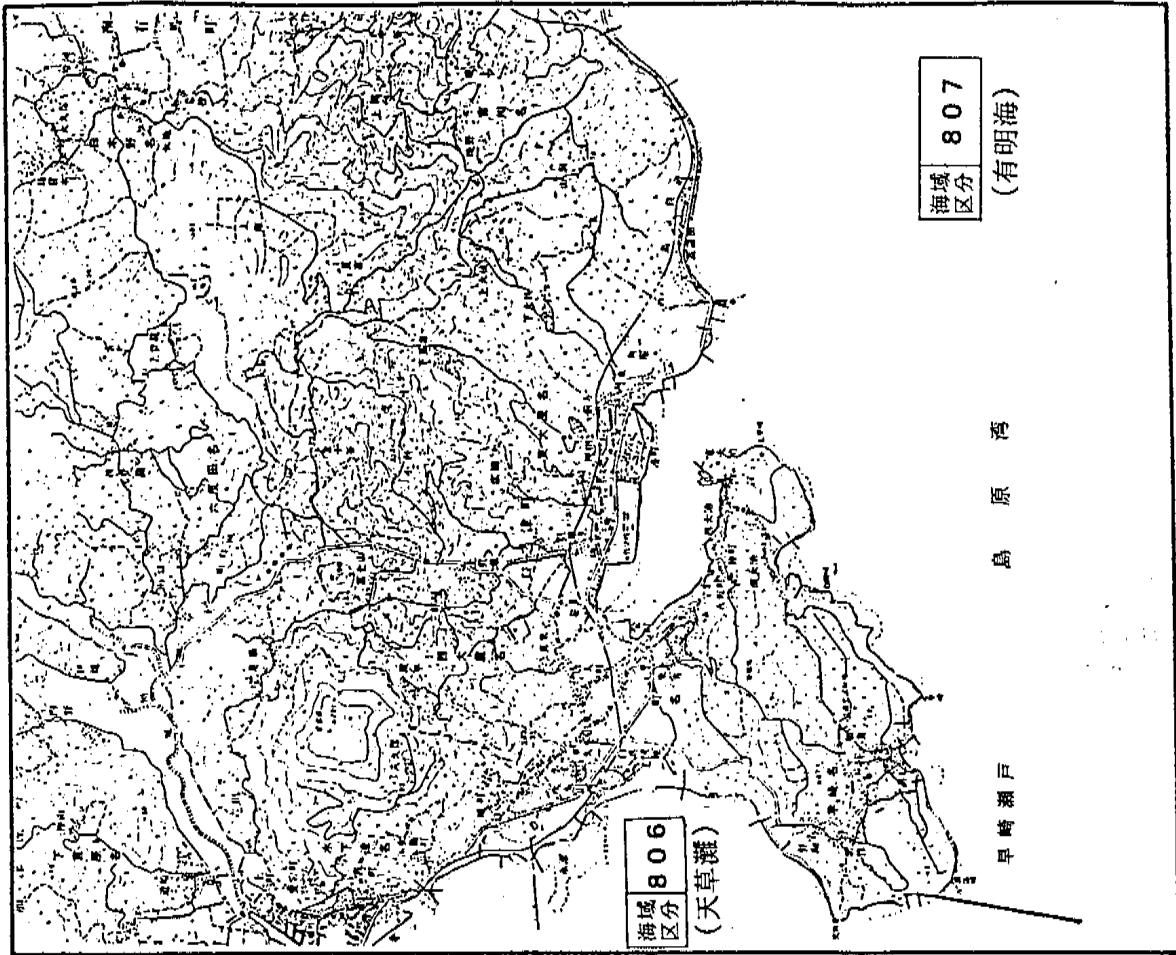
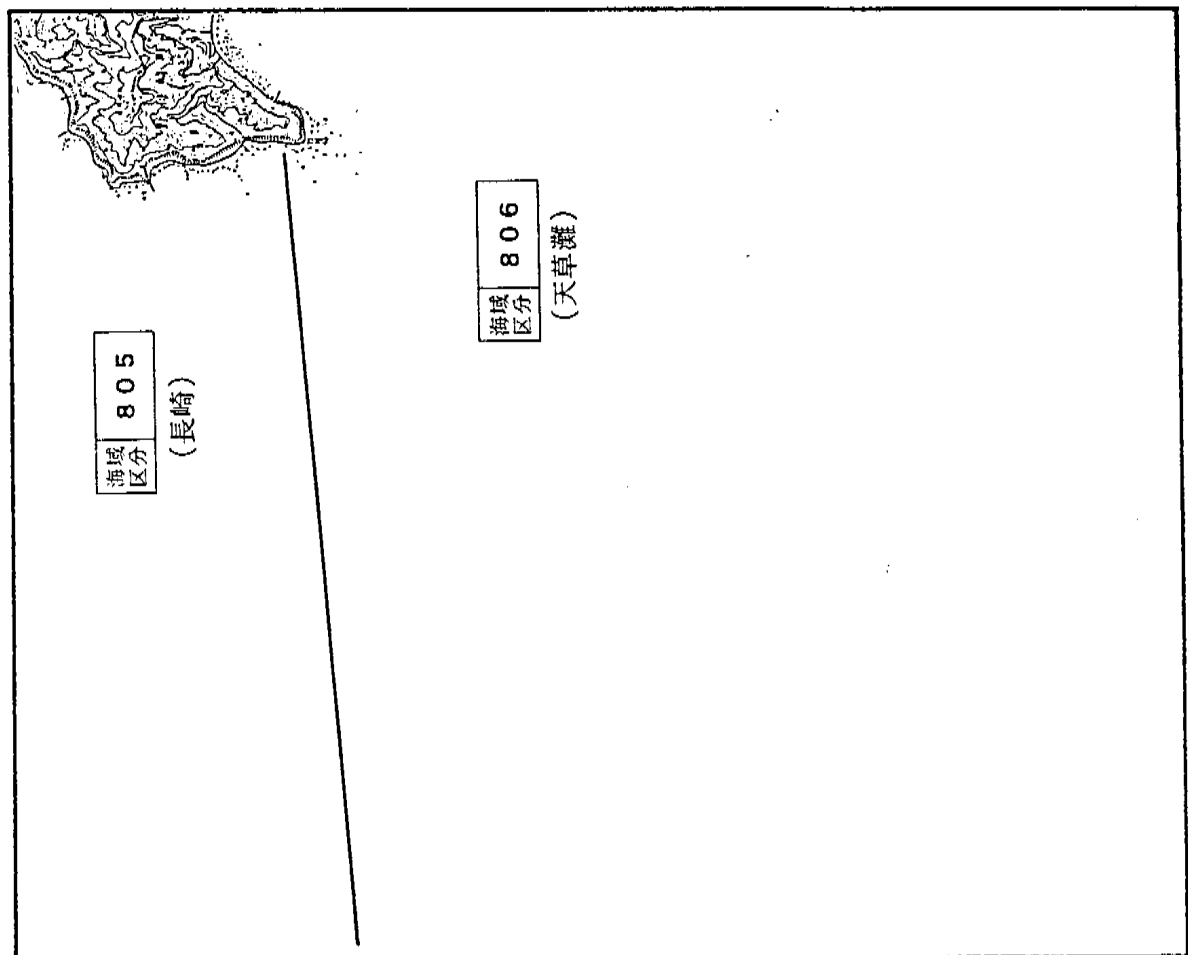
宮ノ浦



平 戸

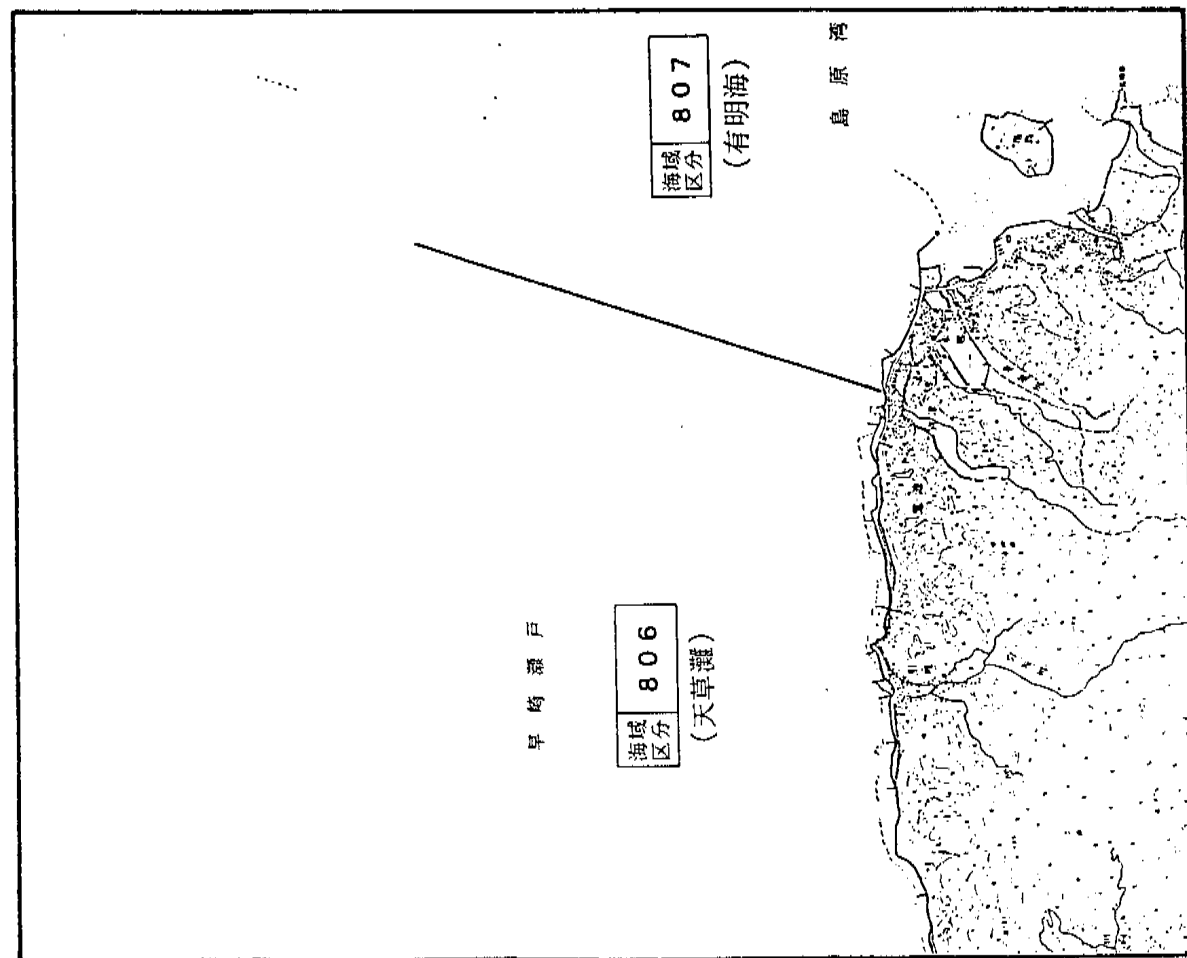
佐世保南部



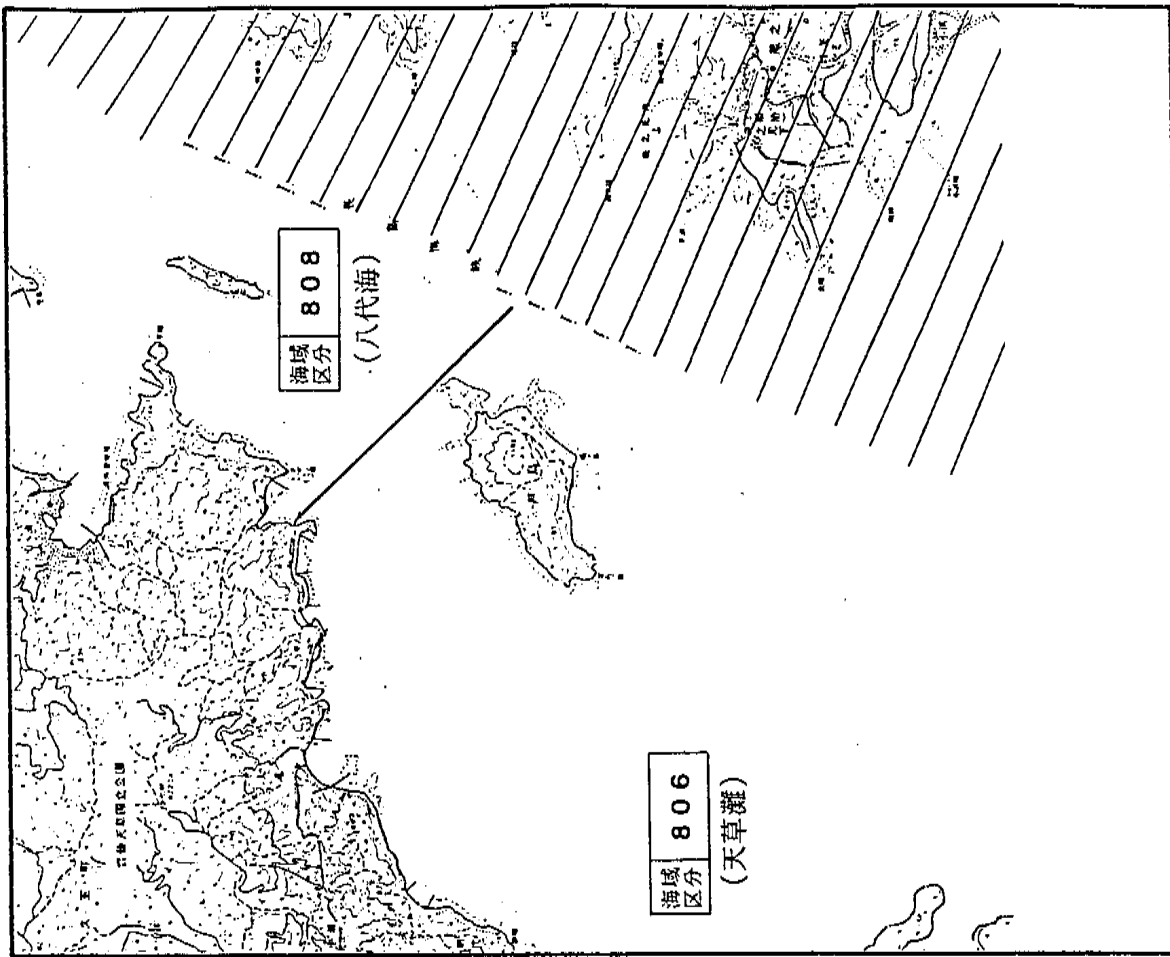


津之口

崎母野

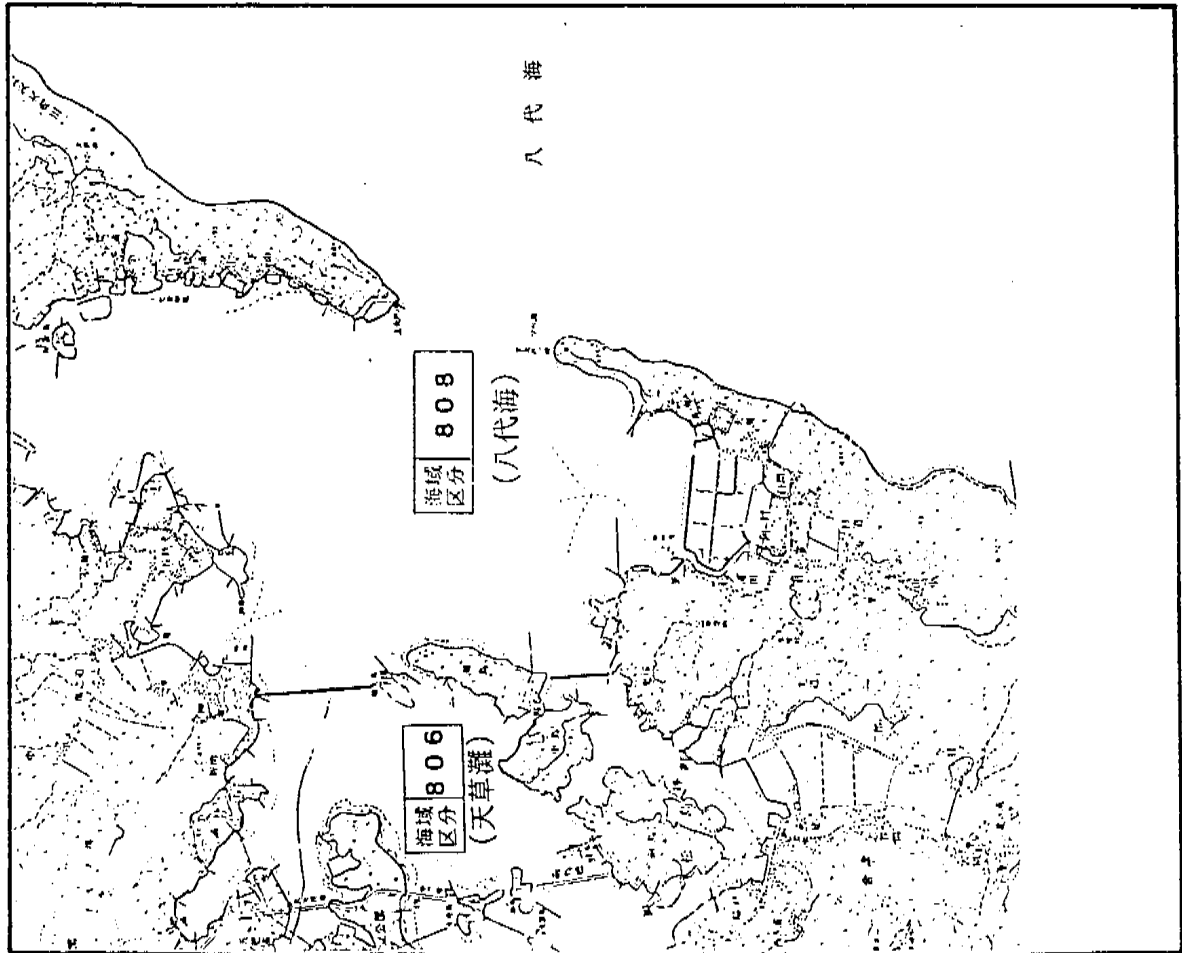


御領

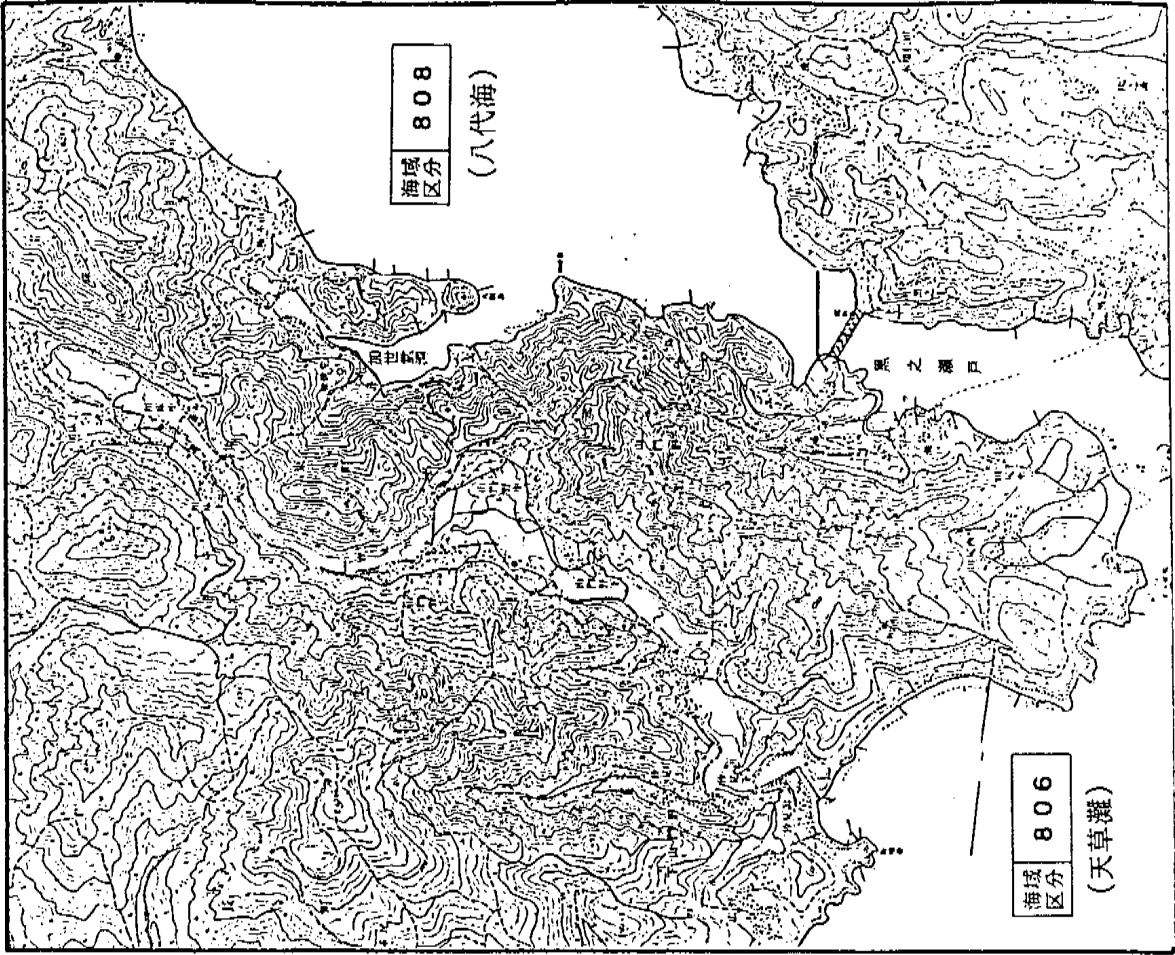


深牛

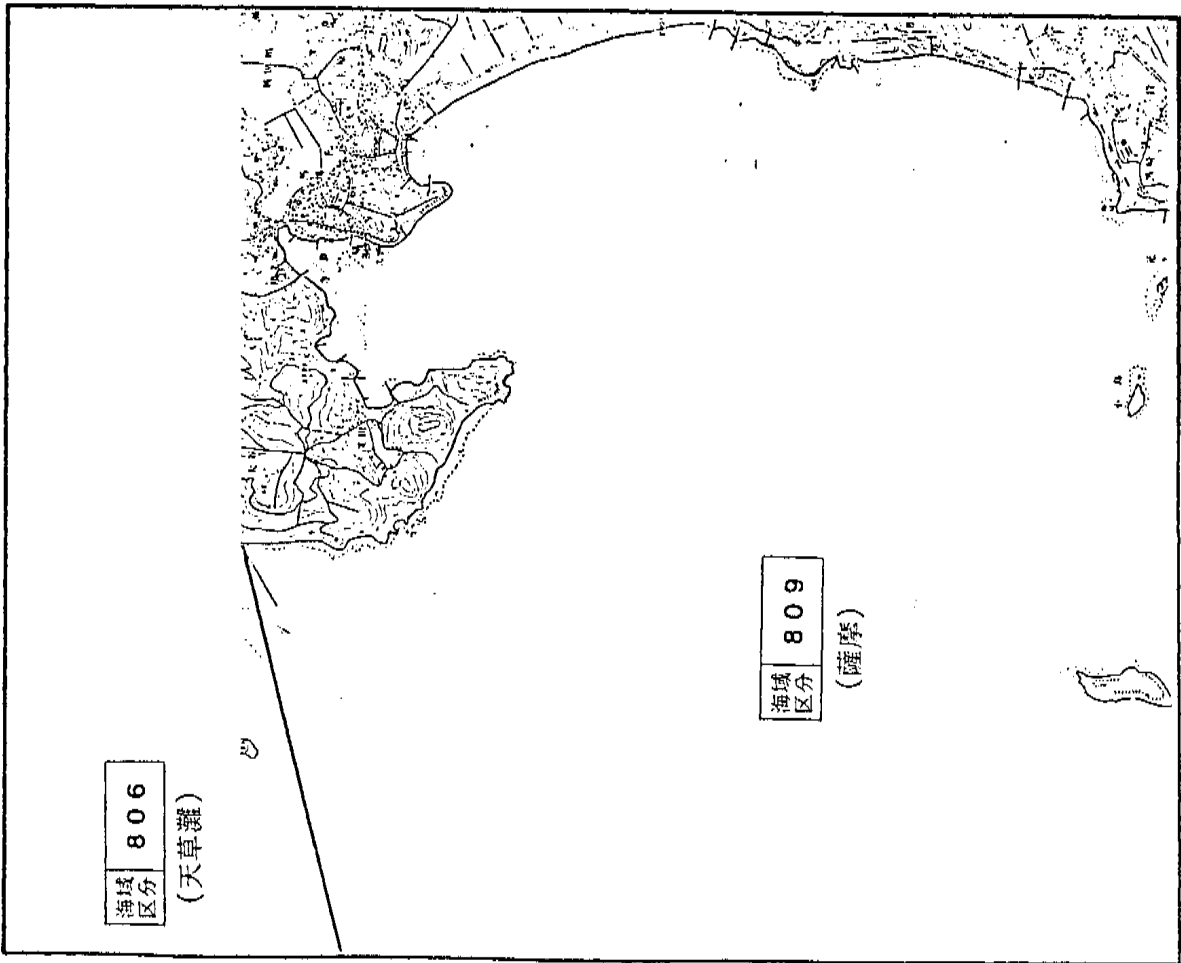




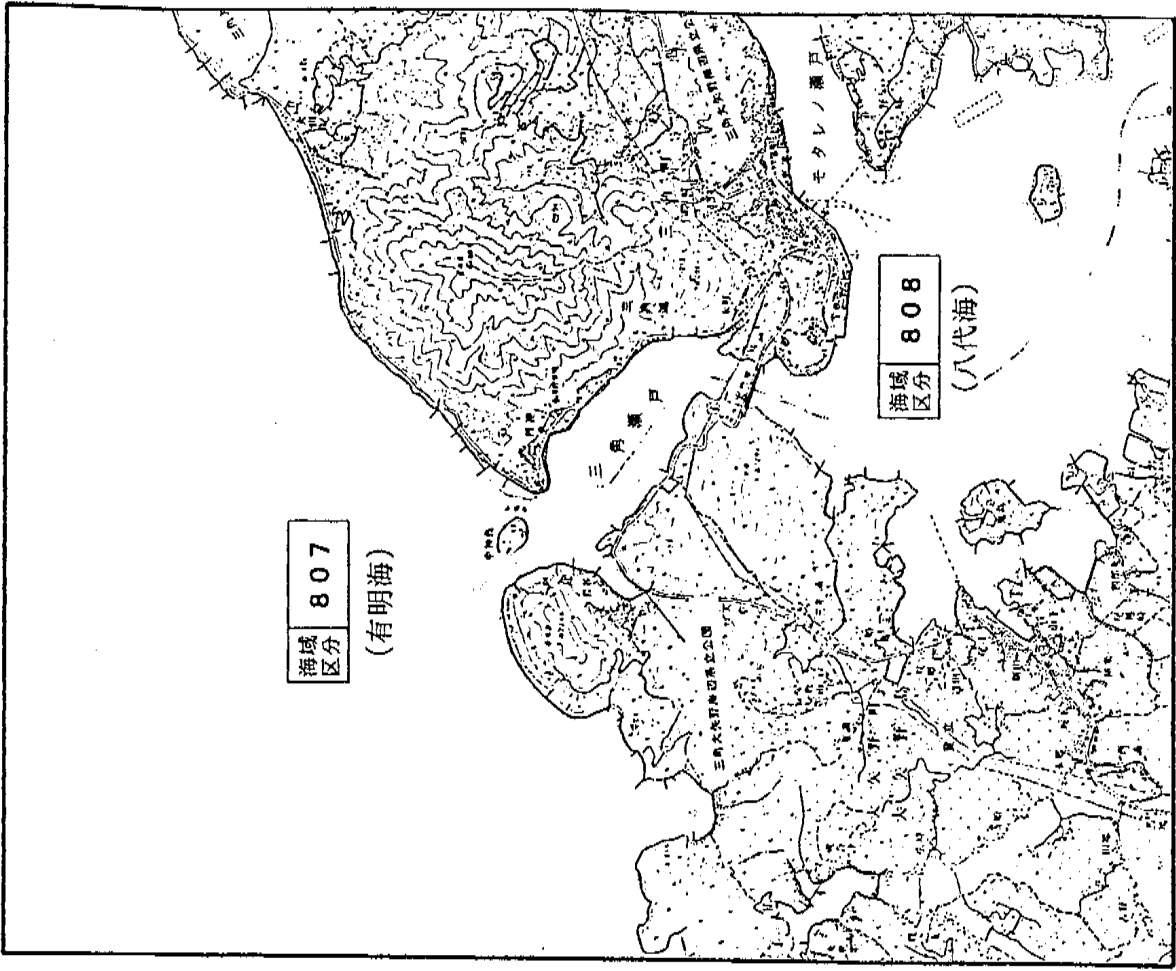
天草松島



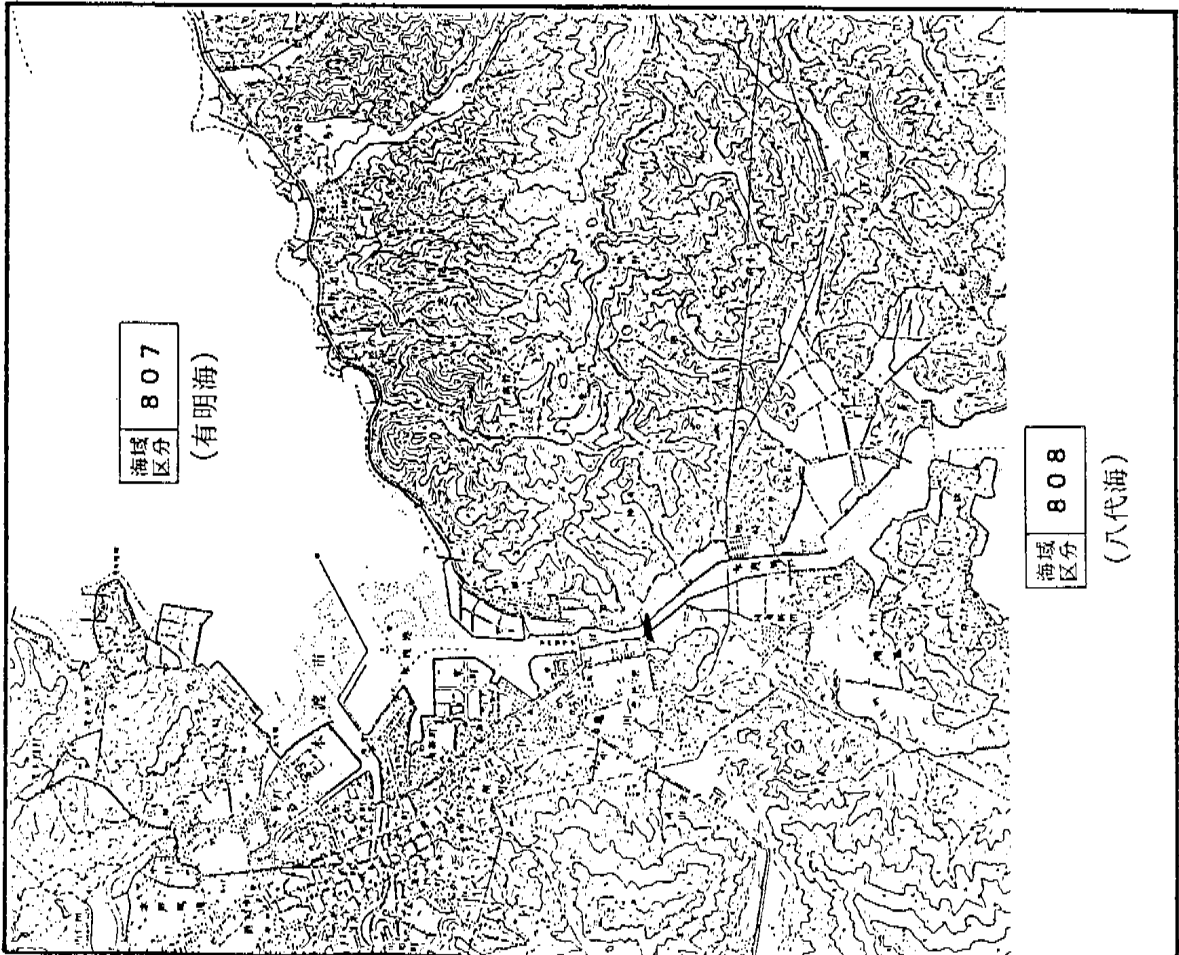
黒之瀬戸



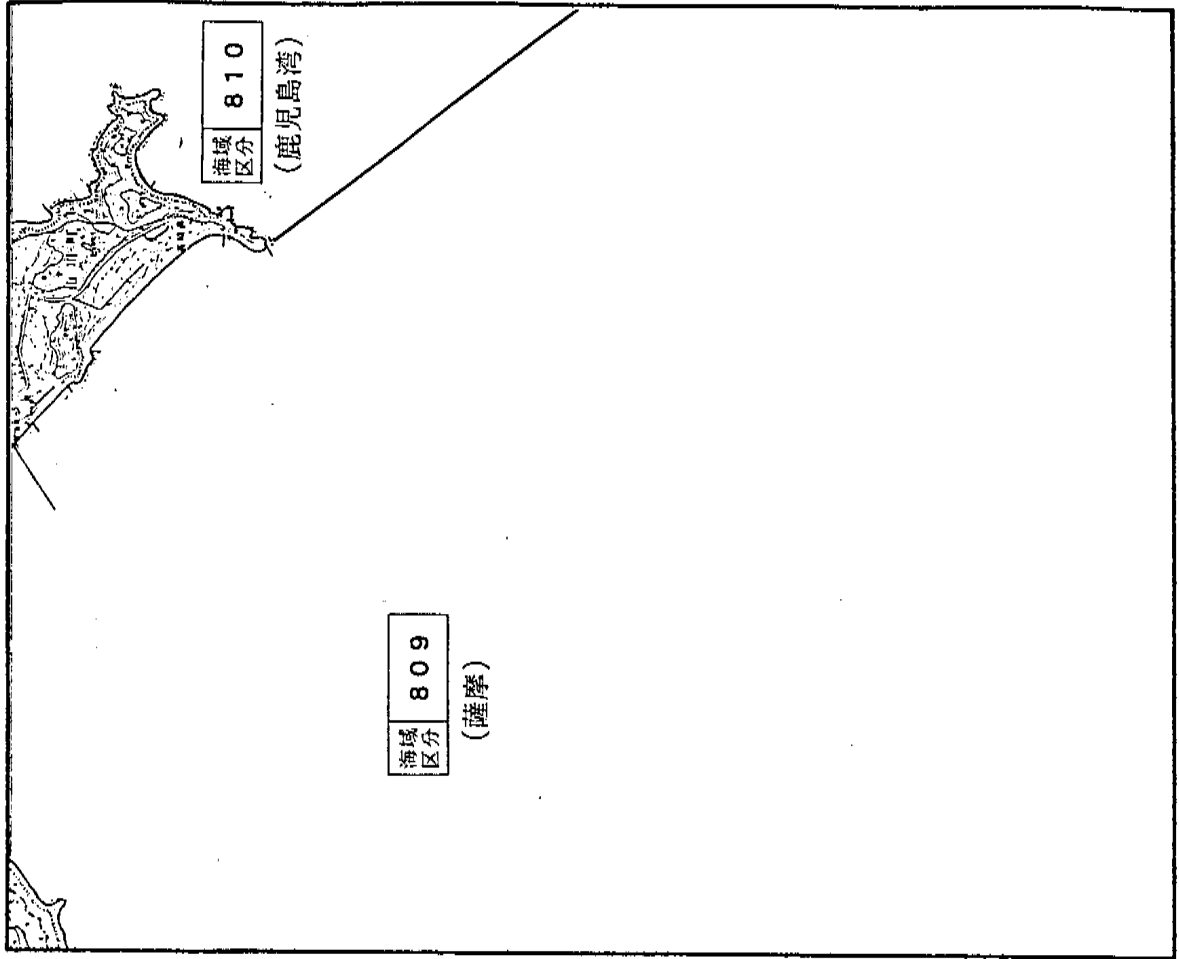
阿久根



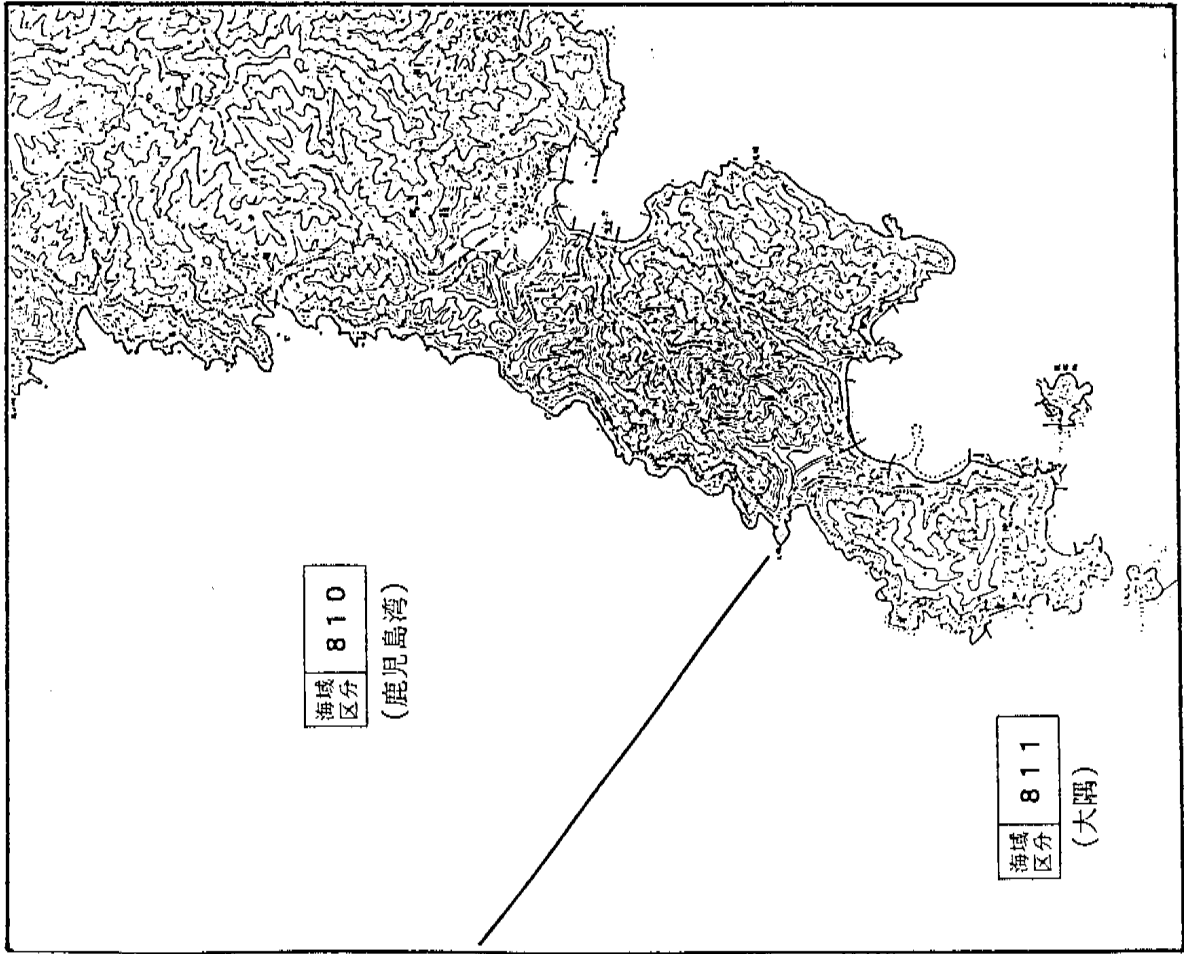
三角



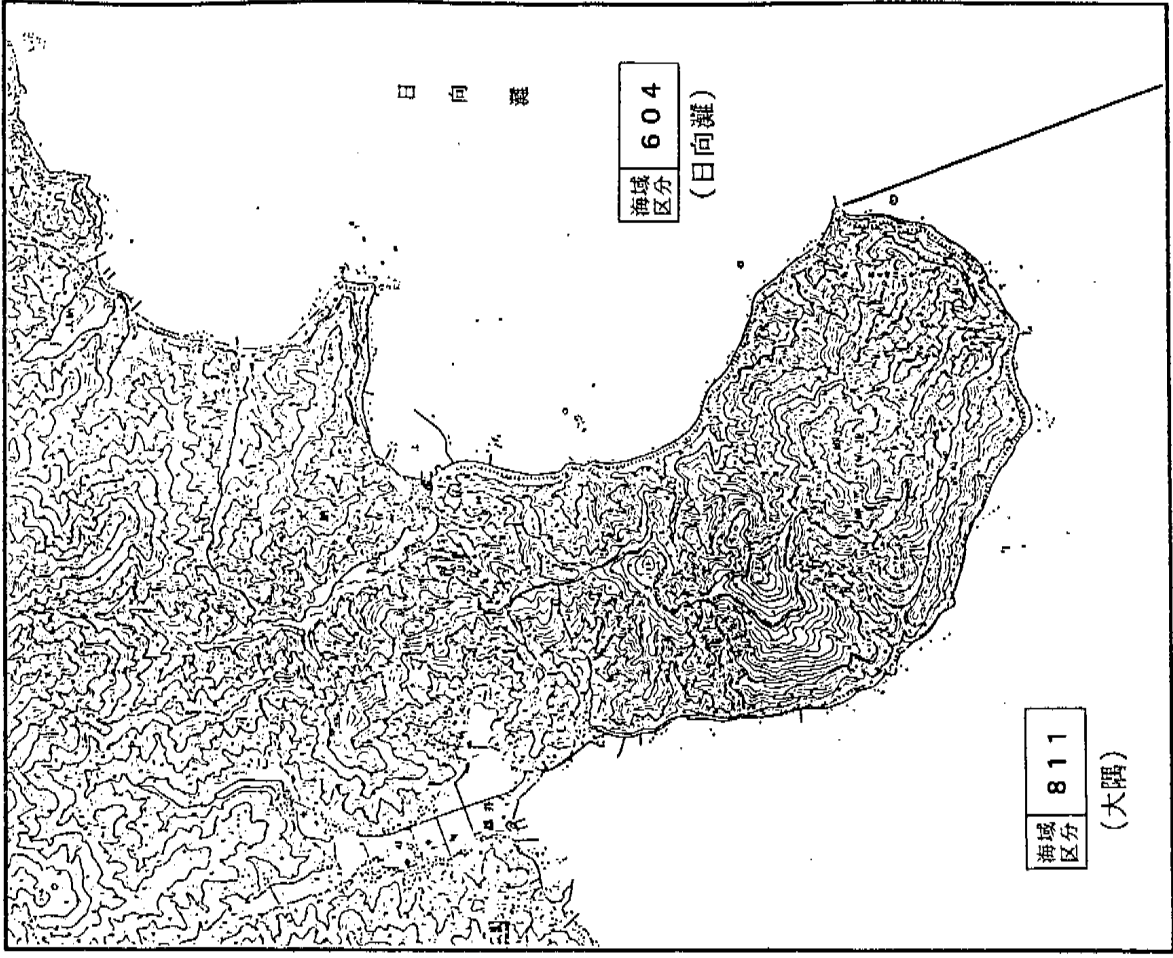
本 渡



長 崎 鼻



佐多岬



都井岬